

REPUBBLICA ITALIANA

BOLLETTINO UFFICIALE

DELLA



Regione Umbria

SERIE GENERALE

PERUGIA - 19 ottobre 2022

DIREZIONE REDAZIONE E AMMINISTRAZIONE PRESSO PRESIDENZA DELLA GIUNTA REGIONALE - P E R U G I A

PARTE PRIMA

Sezione I

LEGGI REGIONALI

LEGGE REGIONALE 14 ottobre 2022, n. 15.

Rendiconto generale dell'Amministrazione regionale per l'esercizio finanziario 2021.

SOMMARIO

PARTE PRIMA

Sezione I**LEGGI REGIONALI**

LEGGE REGIONALE 14 ottobre 2022, n. 15.

Rendiconto generale dell'Amministrazione regionale per l'esercizio finanziario 2021	Pag. 4
— LAVORI PREPARATORI	
— NOTE ALL'ARTICOLATO	
<i>ALLEGATI</i>	
— ALLEGATO A1 - Conto del bilancio - gestione delle entrate »	13
— ALLEGATO A2 - Conto del bilancio - riepilogo generale delle entrate »	20
— ALLEGATO B1 - Conto del bilancio - gestione delle spese »	23
— ALLEGATO B2 - Conto del bilancio - riepilogo generale delle spese per missioni »	73
— ALLEGATO B3 - Conto del bilancio - riepilogo generale delle spese »	78
— ALLEGATO C - Quadro generale riassuntivo »	81
— ALLEGATO D - Equilibri di bilancio »	83
— ALLEGATO E - Conto economico »	85
— ALLEGATO F - Stato patrimoniale - attivo »	87
— ALLEGATO G - Stato patrimoniale - passivo »	987
— ALLEGATO H - Prospetto dimostrativo del risultato di amministrazione »	989
— ALLEGATO I - Composizione per missioni e programmi del fondo pluriennale vincolato »	1022
— ALLEGATO J - Composizione dell'accantonamento al fondo crediti di dubbia esigibilità e al fondo svalutazione crediti »	1043
— ALLEGATO K - Prospetto delle entrate di bilancio per titoli, tipologie e categorie »	1045
— ALLEGATO L1 - Prospetto delle spese di bilancio per missioni, programmi e macroaggregati - spese correnti - impegni »	1055
— ALLEGATO L2 - Prospetto delle spese di bilancio per missioni, programmi e macroaggregati - spese correnti - pagamenti in c/competenza »	1060
— ALLEGATO L3 - Prospetto delle spese di bilancio per missioni, programmi e macroaggregati - spese correnti - pagamenti c/residui »	1065
— ALLEGATO L4 - Prospetto delle spese di bilancio per missioni, programmi e macroaggregati - spese in conto capitale e spese per incremento di attività finanziarie - impegni »	1070
— ALLEGATO L5 - Prospetto delle spese di bilancio per missioni, programmi e macroaggregati - spese in conto capitale e spese per incremento di attività finanziarie - pagamenti in c/competenza »	1076
— ALLEGATO L6 - Prospetto delle spese di bilancio per missioni, programmi e macroaggregati - spese in conto capitale e spese per incremento di attività finanziarie - pagamenti c/residui »	1082
— ALLEGATO L7 - Prospetto delle spese di bilancio per missioni, programmi e macroaggregati - spese per rimborso di prestiti - impegni »	1087

— ALLEGATO L8	- Prospetto delle spese di bilancio per missioni, programmi e macroaggregati - spese per servizi per conto terzi e partite di giro - impegni	Pag. 1089
— ALLEGATO M	- Riepilogo spese per titoli e macroaggregati	» 1091
— ALLEGATO N	- Accertamenti assunti nell'esercizio di riferimento e negli esercizi precedenti imputati all'anno successivo cui si riferisce il rendiconto e seguenti	» 1093
— ALLEGATO O	- Impegni assunti nell'esercizio di riferimento e negli esercizi precedenti imputati all'anno successivo cui si riferisce il rendiconto e seguenti	» 1095
— ALLEGATO P	- Prospetto dei costi per missione	» 1097
— ALLEGATO Q	- Conto del bilancio - gestione delle spese - ripartizione per missioni e programmi della politica regionale unitaria	» 1100
— ALLEGATO R	- Prospetto dei dati SIOPE e delle disponibilità liquide, previsto dall'articolo 77-quater, comma 11 del decreto-legge 25 giugno 2008, n. 112 (Disposizioni urgenti per lo sviluppo economico, la semplificazione, la competitività, la stabilizzazione della finanza pubblica e la perequazione tributaria), convertito in legge, con modificazioni dall'articolo 1, comma 1 della legge 6 agosto 2008, n. 133 e dall'articolo 2, comma 1 del D.M. 23 dicembre 2009, n. 38666 del Ministero dell'Economia e delle finanze (Superamento della rilevazione trimestrale di cassa e modalità di pubblicazione dei dati SIOPE nei rendiconti o bilanci di esercizio delle amministrazioni pubbliche)	» 1174
— ALLEGATO S1	- Elenco dei residui attivi provenienti dagli esercizi anteriori a quello di competenza, distintamente per esercizio di provenienza e per capitolo	» 1200
— ALLEGATO S2	- Elenco dei residui passivi provenienti dagli esercizi anteriori a quello di competenza, distintamente per esercizio di provenienza e per capitolo	» 1283
— ALLEGATO S3	- Elenco dei crediti inesigibili, stralciati dal conto del bilancio	» 1671
— ALLEGATO T	- Relazione sulla gestione dell'organo esecutivo	» 1675
— ALLEGATO U1	- Elenco degli impegni per spese di investimento che hanno determinato il disavanzo da debito autorizzato e non contratto alla fine dell'anno, distintamente per esercizio di formazione ai sensi dell'art. 11 c. 6 lett. d ter del D.Lgs. n. 118/11	» 2395
— ALLEGATO U2	- Elenco degli impegni per spese di investimento di competenza dell'esercizio finanziati con il ricorso al debito autorizzato e non contratto ai sensi dell'art. 11 c. 6 lett. d bis del D.Lgs. n. 118/11	» 2403
— ALLEGATO U3	- Analisi degli investimenti di competenza dell'esercizio per fonte di copertura	» 2406
— ALLEGATO V	- Attestazione dei tempi di pagamento di cui all'art. 41 del D.L. n. 66 del 24 aprile 2016, convertito, con modificazioni, dalla legge 23 giugno 2014, n. 89	» 2408
— ALLEGATO W	- Relazione del Collegio dei revisori dei conti	» 2410
— ALLEGATO X	- Rendiconto consolidato della Giunta regionale e dell'Assemblea legislativa	» 2443

PARTE PRIMA

Sezione I

LEGGI REGIONALI

LEGGE REGIONALE 14 ottobre 2022, n. 15.

Rendiconto generale dell'Amministrazione regionale per l'esercizio finanziario 2021.

L'Assemblea legislativa ha approvato.

LA PRESIDENTE DELLA GIUNTA REGIONALE

PROMULGA

la seguente legge:

Art. 1
(Oggetto)

1. È approvato il rendiconto generale dell'Amministrazione regionale per l'esercizio finanziario 2021, che si allega e forma parte integrante della presente legge, con le risultanze di cui agli articoli seguenti.

Art. 2
(Entrate di competenza del conto del bilancio 2021)

1. Le entrate di competenza correnti di natura tributaria, contributiva e perequativa, da trasferimenti correnti, extra-tributarie, in conto capitale, da riduzione di attività finanziarie, da accensione prestiti e per conto terzi e partite di giro, accertate nell'esercizio finanziario 2021, ammontano a complessivi euro 2.924.012.963,15, di cui rimosse euro 2.409.176.088,75 e rimaste da riscuotere euro 514.836.874,40.

Art. 3
(Spese di competenza del conto del bilancio 2021)

1. Le spese di competenza correnti, di investimento, per incremento attività finanziarie, per rimborso prestiti e per conto terzi e partite di giro impegnate nell'esercizio finanziario 2021 ammontano a complessivi euro 2.902.474.058,41, di cui pagate euro 2.339.778.049,96 e rimaste da pagare euro 562.696.008,45.

Art. 4
(Residui attivi e passivi di competenza accertati
alla chiusura dell'esercizio 2021)

1. I residui attivi e passivi formati nell'esercizio di competenza sono stati accertati nei seguenti importi complessivi:

- a) somme rimaste da riscuotere alla chiusura dell'esercizio sulle entrate di competenza accertate euro 514.836.874,40;
- b) somme rimaste da pagare alla chiusura dell'esercizio sulle spese di competenza impegnate euro 562.696.008,45.

Art. 5
(Residui attivi degli esercizi 2020 e precedenti)

1. I residui attivi degli esercizi 2020 e precedenti, rideterminati alla chiusura dell'esercizio finanziario 2021, risultano stabiliti in euro 1.342.386.641,87 di cui:

- a) riscossi durante l'anno 2021 euro 642.937.138,12;
- b) rimasti da riscuotere al 31 dicembre 2021 euro 699.449.503,75.

Art. 6
(Residui passivi degli esercizi 2020 e precedenti)

1. I residui passivi degli esercizi 2020 e precedenti, rideterminati alla chiusura dell'esercizio finanziario 2021, risultano stabiliti in euro 1.261.329.261,39, di cui:

a) pagati durante l'anno 2021	euro	599.106.641,62;
b) rimasti da pagare al 31 dicembre 2021	euro	662.222.619,77.

Art. 7
(Risultato di amministrazione)

1. Il risultato di amministrazione alla chiusura dell'esercizio finanziario 2021 è determinato nell'importo di euro 308.264.441,13, come evidenziato dai seguenti dati:

a) fondo di cassa alla chiusura dell'esercizio	euro	504.619.436,85;
b) residui attivi per un totale di di cui:	euro	1.214.286.378,15,
1) della competenza dell'esercizio 2021	euro	514.836.874,40;
2) degli esercizi 2020 e precedenti	euro	699.449.503,75;
c) residui passivi per un totale di di cui:	euro	1.224.918.628,22,
1) della competenza dell'esercizio 2021	euro	562.696.008,45;
2) degli esercizi 2020 e precedenti	euro	662.222.619,77;
d) fondo pluriennale vincolato per spese correnti	euro	72.909.317,95;
e) fondo pluriennale vincolato per spese in conto capitale	euro	112.813.427,70.

2. Il disavanzo finanziario alla chiusura dell'esercizio 2021, considerando le quote accantonate e vincolate del risultato di amministrazione, è determinato nell'importo di euro 97.505.325,82, di cui:

a) fondo anticipazione liquidità	euro	27.699.974,05;
b) debito autorizzato e non contratto	euro	69.805.351,77.

Art. 8
(Conto di tesoreria)

1. Il conto reso dal tesoriere per l'esercizio finanziario 2021 presenta i seguenti dati finali:

a) fondo di cassa al 1° gennaio 2021	euro	391.390.901,56;
b) riscossioni per un totale di di cui:	euro	3.052.113.226,87,
1) in conto competenza	euro	2.409.176.088,75;
2) in conto residui attivi	euro	642.937.138,12;
c) pagamenti per un totale di di cui:	euro	2.938.884.691,58,
1) in conto competenza	euro	2.339.778.049,96;
2) in conto residui passivi	euro	599.106.641,62;
d) fondo di cassa al 31 dicembre 2021	euro	504.619.436,85.

Art. 9
(Conto economico e stato patrimoniale)

1. È approvato il risultato economico dell'esercizio 2021 pari a euro - 11.376.938,72 in base alle seguenti risultanze:

a) totale componenti positive della gestione	euro	2.486.745.945,82;
b) totale componenti negative della gestione	euro	2.471.794.918,92;
c) differenza fra componenti positivi e negativi della gestione	euro	14.951.026,90;
d) totale proventi e oneri finanziari	euro	- 19.391.625,03;
e) totale rettifiche	euro	- 21.801.024,01;
f) totale proventi e oneri straordinari	euro	18.318.073,38;
g) risultato prima delle imposte	euro	- 7.923.548,76;
h) imposte	euro	3.453.389,96;

i) risultato dell'esercizio	euro	- 11.376.938,72.
2. È approvato lo stato patrimoniale - attivo per l'esercizio finanziario 2021, pari a euro 2.729.537.146,51 in base alle seguenti risultanze:		
a) crediti verso lo Stato ed altre amministrazioni pubbliche per la partecipazione al fondo di dotazione	euro	0,00;
b) totale immobilizzazioni	euro	1.096.512.298,46,
di cui:		
1) totale immobilizzazioni immateriali	euro	14.874.077,85;
2) totale immobilizzazioni materiali	euro	365.940.362,47;
3) totale immobilizzazioni finanziarie	euro	715.697.858,14;
c) totale attivo circolante	euro	1.633.024.848,05,
di cui:		
1) totale rimanenze	euro	4.338,80;
2) totale crediti	euro	847.254.540,87;
3) totale attività finanziarie che non costituiscono immobilizzazioni	euro	1.807.546,32;
4) totale disponibilità liquide	euro	783.958.422,06;
d) totale ratei e risconti	euro	0,00;
e) totale dell'attivo	euro	2.729.537.146,51.
3. È approvato lo stato patrimoniale - passivo per l'esercizio finanziario 2021, pari a euro 2.729.537.146,51 in base alle seguenti risultanze:		
a) totale patrimonio netto	euro	- 481.852.709,37;
b) totale fondi per rischi e oneri	euro	96.015.849,42;
c) totale trattamento economico di fine rapporto	euro	0,00;
d) totale debiti	euro	1.748.925.837,31;
e) totale ratei e risconti	euro	402.742.750,41;
f) totale del passivo	euro	2.729.537.146,51;
g) conti d'ordine	euro	268.740,95.

Art. 10
(Allegati)

1. Al rendiconto generale della Regione Umbria, sono allegati:
- a) Allegato A1 - Conto del bilancio - gestione delle entrate;
 - b) Allegato A2 - Conto del bilancio - riepilogo generale delle entrate;
 - c) Allegato B1 - Conto del bilancio - gestione delle spese;
 - d) Allegato B2 - Conto del bilancio - riepilogo generale delle spese per missioni;
 - e) Allegato B3 - Conto del bilancio - riepilogo generale delle spese;
 - f) Allegato C - Quadro generale riassuntivo;
 - g) Allegato D - Equilibri di bilancio;
 - h) Allegato E - Conto economico;
 - i) Allegato F - Stato patrimoniale - attivo;
 - j) Allegato G - Stato patrimoniale - passivo;
 - k) Allegato H - Prospetto dimostrativo del risultato di amministrazione;
 - l) Allegato H1 - Allegato a/1 Risultato di amministrazione - quote accantonate;
 - m) Allegato H2 - Allegato a/2 Risultato di amministrazione - quote vincolate;
 - n) Allegato H3 - Allegato a/3 Risultato di amministrazione - quote destinate;
 - o) Allegato I - Composizione per missioni e programmi del fondo pluriennale vincolato;
 - p) Allegato J - Composizione dell'accantonamento al fondo crediti di dubbia esigibilità e al fondo svalutazione crediti;
 - q) Allegato K - Prospetto delle entrate di bilancio per titoli, tipologie e categorie;
 - r) Allegato L1 - Prospetto delle spese di bilancio per missioni, programmi e macroaggregati - spese correnti - impegni;
 - s) Allegato L2 - Prospetto delle spese di bilancio per missioni, programmi e macroaggregati - spese correnti - pagamenti in c/competenza;

- t) Allegato L3 - Prospetto delle spese di bilancio per missioni, programmi e macroaggregati - spese correnti - pagamenti c/residui;
- u) Allegato L4 - Prospetto delle spese di bilancio per missioni, programmi e macroaggregati - spese in conto capitale e spese per incremento di attività finanziarie - impegni;
- v) Allegato L5 - Prospetto delle spese di bilancio per missioni, programmi e macroaggregati - spese in conto capitale e spese per incremento di attività finanziarie - pagamenti in c/competenza;
- w) Allegato L6 - Prospetto delle spese di bilancio per missioni, programmi e macroaggregati - spese in conto capitale e spese per incremento di attività finanziarie - pagamenti c/residui;
- x) Allegato L7 - Prospetto delle spese di bilancio per missioni, programmi e macroaggregati - spese per rimborso di prestiti - impegni;
- y) Allegato L8 - Prospetto delle spese di bilancio per missioni, programmi e macroaggregati - spese per servizi per conto terzi e partite di giro - impegni;
- z) Allegato M - Riepilogo spese per titoli e macroaggregati;
- aa) Allegato N - Accertamenti assunti nell'esercizio di riferimento e negli esercizi precedenti imputati all'anno successivo cui si riferisce il rendiconto e seguenti;
- bb) Allegato O - Impegni assunti nell'esercizio di riferimento e negli esercizi precedenti imputati all'anno successivo cui si riferisce il rendiconto e seguenti;
- cc) Allegato P - Prospetto dei costi per missione;
- dd) Allegato Q - Conto del bilancio - gestione delle spese - ripartizione per missioni e programmi della politica regionale unitaria;
- ee) Allegato R - Prospetto dei dati SIOPE e delle disponibilità liquide, previsto dall'articolo 77-quater, comma 11 del decreto-legge 25 giugno 2008, n. 112 (Disposizioni urgenti per lo sviluppo economico, la semplificazione, la competitività, la stabilizzazione della finanza pubblica e la perequazione tributaria), convertito in legge, con modificazioni dall'articolo 1, comma 1 della legge 6 agosto 2008, n. 133 e dall'articolo 2, comma 1 del D.M. 23 dicembre 2009, n. 38666 del Ministero dell'Economia e delle finanze (Superamento della rilevazione trimestrale di cassa e modalità di pubblicazione dei dati SIOPE nei rendiconti o bilanci di esercizio delle amministrazioni pubbliche);
- ff) Allegato S1 - Elenco dei residui attivi provenienti dagli esercizi anteriori a quello di competenza, distintamente per esercizio di provenienza e per capitolo;
- gg) Allegato S2 - Elenco dei residui passivi provenienti dagli esercizi anteriori a quello di competenza, distintamente per esercizio di provenienza e per capitolo;
- hh) Allegato S3 - Elenco dei crediti inesigibili stralciati dal conto del bilancio;
- ii) Allegato T - Relazione sulla gestione dell'organo esecutivo;
- jj) Allegato U1 - Elenco degli impegni per spese di investimento che hanno determinato il disavanzo da debito autorizzato e non contratto alla fine dell'anno, distintamente per esercizio di formazione ai sensi dell'art. 11 c. 6 lett. d ter del D.lgs. 118/11;
- kk) Allegato U2 - Elenco degli impegni per spese di investimento di competenza dell'esercizio finanziati con il ricorso al debito autorizzato e non contratto ai sensi dell'art. 11 c. 6 lett. d bis del D.lgs. 118/11;
- ll) Allegato U3 - Analisi degli investimenti di competenza dell'esercizio per fonte di copertura;
- mm) Allegato V - Attestazione dei tempi di pagamento di cui all'art. 41 del decreto-legge 24 aprile 2014, n. 66 (Misure urgenti per la competitività e la giustizia sociale), convertito, con modificazioni, dalla legge 23 giugno 2014, n. 89;
- nn) Allegato W - Relazione del Collegio dei revisori dei conti;
- oo) Allegato X - Rendiconto consolidato della Giunta regionale e dell'Assemblea legislativa.

La presente legge regionale sarà pubblicata nel *Bollettino Ufficiale* della Regione.

È fatto obbligo a chiunque spetti di osservarla e di farla osservare come legge della Regione Umbria.

Data a Perugia, 14 ottobre 2022

TESEI

LAVORI PREPARATORI

Disegno di legge:

- di iniziativa della Giunta regionale su proposta dell'Assessore Agabiti, deliberazione n. 390 del 29 aprile 2022, atto consiliare n. 1351 (XI Legislatura);
- assegnato per il parere, con competenza in sede referente, alla I Commissione consiliare permanente “Affari istituzionali e comunitari”, il 3 maggio 2022;
- testo licenziato dalla I Commissione consiliare permanente in data 23 settembre 2022, con parere e relazione illustrata oralmente dal Presidente Nicchi (Atto n. 1351/BIS);
- esaminato ed approvato dall'Assemblea legislativa nella seduta dell'11 ottobre 2022, deliberazione n. 272.

AVVERTENZA – Il testo della legge viene pubblicato con l’aggiunta delle note redatte dalla Direzione Risorse, Programmazione, Cultura, Turismo - Servizio Segreteria di Giunta, Attività legislativa, BUR - Sezione Atti del Presidente, nomine, volontariato, personalità giuridica e BUR, ai sensi dell’art. 4 della legge regionale 26 giugno 2012, n. 9, al solo scopo di facilitare la lettura delle disposizioni di legge modificate o alle quali è operato il rinvio. Restano invariati il valore e l’efficacia degli atti legislativi qui trascritti.

NOTE

Note all’art. 10, comma 1, lett. ee), jj), kk) e mm):

- Si riporta il testo dell’art. 77-quater, comma 11 del decreto legge 25 giugno 2008, n. 112, recante “Disposizioni urgenti per lo sviluppo economico, la semplificazione, la competitività, la stabilizzazione della finanza pubblica e la perequazione tributaria” (pubblicato nel S.O. alla G.U. 25 giugno 2008, n. 147), convertito in legge, con modificazioni, dalla legge 6 agosto 2008, n. 133 (in S.O. alla G.U. 21 agosto 2008, n. 195), come modificato dai decreti legge: 31 maggio 2010, n. 78 (in S.O. alla G.U. 31 maggio 2010, n. 125), convertito in legge, con modificazioni, dalla legge 30 luglio 2010, n. 122 (in S.O. alla G.U. 30 luglio 2010, n. 176), 6 dicembre 2011, n. 201 (in S.O. alla G.U. 6 dicembre 2011, n. 284), convertito in legge, con modificazioni, dalla legge 22 dicembre 2011, n. 214 (in S.O. alla G.U. 27 dicembre 2011, n. 300) e 24 aprile 2017, n. 50 (in S.O. alla G.U. 24 aprile 2017, n. 95), convertito in legge, con modificazioni, dalla legge 21 giugno 2017, n. 96 (in S.O. alla G.U. 23 giugno 2017, n. 144):

«Art. 77-quater.

Modifiche della tesoreria unica ed eliminazione
della rilevazione dei flussi trimestrali di cassa

Omissis.

11. Gli enti pubblici soggetti al Sistema Informativo delle Operazioni degli Enti pubblici (SIOPE), istituito ai sensi dell’articolo 28, commi 3, 4 e 5, della legge 27 dicembre 2002, n. 289, e successive modificazioni, e i rispettivi tesorieri o cassieri non sono tenuti agli adempimenti relativi alla trasmissione dei dati periodici di cassa, di cui all’articolo 30 della legge 5 agosto 1978, n. 468, e successive modificazioni. I prospetti dei dati SIOPE e delle disponibilità liquide costituiscono un allegato obbligatorio del rendiconto o del bilancio di esercizio. Con decreto del Ministero dell’economia e delle finanze - Dipartimento della Ragioneria generale dello Stato, sono stabilite, entro sessanta giorni dalla data di entrata in vigore della legge di conversione del presente decreto, le relative modalità di attuazione. Le sanzioni previste dagli articoli 30 e 32 della legge n. 468 del 1978 per il mancato invio dei prospetti di cassa operano per gli enti inadempienti al SIOPE.»

- Si riporta il testo dell’art. 2, comma 1 del decreto del Ministero dell’economia e delle finanze 23 dicembre 2009, n. 38666, recante “Superamento della rilevazione trimestrale di cassa e modalità di pubblicazione dei dati SIOPE nei rendiconti o bilanci di esercizio delle amministrazioni pubbliche” (pubblicato nella G.U. 10 febbraio 2010, n. 33):

«Art. 2

Rendiconto e dati SIOPE

1. Gli enti soggetti alla rilevazione di cui all’art. 28 della legge 27 dicembre 2002, n. 289, allegano, a seconda del tipo di contabilità cui sono tenuti, al rendiconto o al bilancio di esercizio relativi agli anni 2010 e successivi, i prospetti delle entrate e delle uscite dei dati SIOPE del mese di dicembre contenenti i valori cumulati dell’anno di riferimento e la relativa situazione delle disponibilità liquide.

Omissis.»

- Il decreto legislativo 23 giugno 2011, n. 118, recante “Disposizioni in materia di armonizzazione dei sistemi contabili e degli schemi di bilancio delle Regioni, degli enti locali e dei loro organismi, a norma degli articoli 1 e 2 della legge 5 maggio 2009, n. 42” (pubblicato nella G.U. 26 luglio 2011, n. 172), è stato modificato e integrato con: decreto legge 31 agosto 2013, n. 102 (in S.O. alla G.U. 31 agosto 2013, n. 204), convertito, con modificazioni, dalla legge 28 ottobre 2013, n. 124 (in S.O. alla G.U. 29 ottobre 2013, n. 254), decreto legislativo 10 agosto 2014, n. 126 (in S.O. alla G.U. 28 agosto 2014, n. 199), legge 23 dicembre 2014, n. 190 (in S.O. alla G.U. 29 dicembre 2014, n. 300), decreto legge 19 giugno 2015, n. 78 (in S.O. alla G.U. 19 giugno 2015, n. 140), convertito, con modificazioni, dalla legge 6 agosto 2015, n. 125 (in S.O. alla G.U. 14 agosto 2015, n. 188), decreto del Ministero dell’economia e delle finanze 20 maggio 2015 (in G.U. 12 giugno 2015, n. 134), decreto del Ministero dell’economia e delle finanze 7 luglio 2015 (in G.U. 31 luglio 2015, n. 176), decreto del Ministero dell’economia e delle finanze 1 dicembre 2015 (in G.U. 22 dicembre 2015, n. 297), decreto del Ministero dell’economia e delle finanze 30 marzo 2016 (in G.U. 21 aprile 2016, n. 93), decreto legge 24 giugno 2016, n. 113 (in G.U. 24 giugno 2016, n. 146), convertito, con modificazioni, dalla legge 7 agosto 2016, n. 160 (in G.U. 20 agosto 2016, n. 194), decreto del Ministero dell’economia e delle finanze 4 agosto 2016 (in G.U. 22 agosto 2016, n. 195), decreto legislativo 19 agosto 2016, n. 175 (in G.U. 8 settembre 2016, n. 210), decreto del Ministero dell’economia e delle finanze 18 maggio 2017 (in G.U. 1 giugno 2017, n. 126), decreto legge 20 giugno 2017, n. 91 (in G.U. 20 giugno 2017, n. 141), convertito, con modificazioni, dalla legge 3 agosto 2017, n. 123 (in G.U. 12 agosto 2017, n. 188), decreto

del Ministero dell'economia e delle finanze 11 agosto 2017 (in G.U. 8 settembre 2017, n. 210), decreto legge 16 ottobre 2017, 148 (in G.U. 16 ottobre 2017, n. 242), convertito, con modificazioni, dalla legge 4 dicembre 2017, n. 172 (in G.U. 5 dicembre 2017, n. 284), decreto del Ministero dell'economia e delle finanze 4 dicembre 2017 (in G.U. 21 dicembre 2017, n. 297), convertito, con modificazioni, dalla legge 27 dicembre 2017, n. 205 (in S.O. alla G.U. 29 dicembre 2017, n. 302), decreto del Ministero dell'economia e delle finanze 18 maggio 2018 (in G.U. 9 giugno 2018, n. 132), decreto del Ministero dell'economia e delle finanze 29 agosto 2018 (in G.U. 13 settembre 2018, n. 213), convertito, con modificazioni, dalla legge 30 dicembre 2019, n. 145 (in S.O. alla G.U. 31 dicembre 2018, n. 302), decreto del Ministero dell'economia e delle finanze 1 marzo 2019 (in G.U. 25 marzo 2019, n. 71), decreto legge 30 aprile 2019, n. 34 (in G.U. 30 aprile 2019, n. 100), convertito, con modificazioni, dalla legge 28 giugno 2019, n. 58 (in S.O. alla G.U. 29 giugno 2019, n. 151), decreto del Ministero dell'economia e delle finanze 1 agosto 2019 (in G.U. 22 agosto 2019, n. 196), decreto legge 18 agosto 2020, n. 104 (in S.O. alla G.U. 14 agosto 2020, n. 203), convertito, con modificazioni, dalla legge 13 ottobre 2020, n. 126 (in S.O. alla G.U. 13 ottobre 2020, n. 253), decreto del Ministero dell'economia e delle finanze 7 settembre 2020 (in G.U. 1 ottobre 2020, n. 243), legge 30 dicembre 2020, n. 178 (in S.O. alla G.U. 30 dicembre 2020, n. 322), decreto del Ministero dell'economia e delle finanze 1 settembre 2021 (in G.U. 15 settembre 2021, n. 221) e decreto del Ministero dell'economia e delle finanze 12 ottobre 2021 (in G.U. 3 novembre 2021, n. 262). Si riporta il testo dell'art. 11, comma 6, lett. d-bis) e d-ter):

«Art. 11
Schemi di bilancio

Omissis.

6. La relazione sulla gestione allegata al rendiconto è un documento illustrativo della gestione dell'ente, nonché dei fatti di rilievo verificatisi dopo la chiusura dell'esercizio e di ogni eventuale informazione utile ad una migliore comprensione dei dati contabili. In particolare la relazione illustra:

Omissis;

d-bis) solo con riferimento alle regioni, l'elenco degli impegni per spese di investimento di competenza dell'esercizio finanziati con il ricorso al debito non contratto;

d-ter) solo con riferimento alle regioni, l'elenco degli impegni per spese di investimento che hanno determinato il disavanzo da debito autorizzato e non contratto alla fine dell'anno, distintamente per esercizio di formazione;

Omissis.»

- Si riporta il testo dell'art. 41 del decreto legge 24 aprile 2014, n. 66, recante "Misure urgenti per la competitività e la giustizia sociale" (pubblicato nella G.U. 24 aprile 2014, n. 95), convertito in legge, con modificazioni, dalla legge 23 giugno 2014, n. 89 (in G.U. 23 giugno 2014, n. 143), come modificato dal decreto legge 19 giugno 2015, n. 78 (in S.O. alla G.U. 19 giugno 2015, n. 140), convertito, con modificazioni, dalla legge 6 agosto 2015, n. 125 (in S.O. alla G.U. 14 agosto 2015, n. 188):

«Art. 41
(Attestazione dei tempi di pagamento)

1. A decorrere dall'esercizio 2014, alle relazioni ai bilanci consuntivi o di esercizio delle pubbliche amministrazioni, di cui all'articolo 1, comma 2, del decreto legislativo 30 marzo 2001, n. 165, è allegato un prospetto, sottoscritto dal rappresentante legale e dal responsabile finanziario, attestante l'importo dei pagamenti relativi a transazioni commerciali effettuati dopo la scadenza dei termini previsti dal decreto legislativo 9 ottobre 2002, n. 231, nonché l'indicatore annuale di tempestività dei pagamenti di cui all'articolo 33 del decreto legislativo 14 marzo 2013, n. 33. In caso di superamento dei predetti termini, le medesime relazioni indicano le misure adottate o previste per consentire la tempestiva effettuazione dei pagamenti. L'organo di controllo di regolarità amministrativa e contabile verifica le attestazioni di cui al primo periodo, dandone atto nella propria relazione. Per le Amministrazioni dello Stato, in sede di rendiconto generale, il prospetto di cui al primo periodo è allegato a ciascuno stato di previsione della spesa.

2. Al fine di garantire il rispetto dei tempi di pagamento di cui all'articolo 4 del decreto legislativo 9 ottobre 2002, n. 231, le amministrazioni pubbliche di cui al comma 1, esclusi gli enti del Servizio sanitario nazionale, che, sulla base dell'attestazione di cui al medesimo comma, registrano tempi medi nei pagamenti superiori a 90 giorni nel 2014 e a 60 giorni a decorrere dal 2015, rispetto a quanto disposto dal decreto legislativo 9 ottobre 2002, n. 231, nell'anno successivo a quello di riferimento non possono procedere ad assunzioni di personale a qualsiasi titolo, con qualsivoglia tipologia contrattuale, ivi compresi i rapporti di collaborazione coordinata e continuativa e di somministrazione, anche con riferimento ai processi di stabilizzazione in atto. E' fatto altresì divieto agli enti di stipulare contratti di servizio con soggetti privati che si configurino come elusivi della presente disposizione. Ai fini del calcolo dei tempi medi di pagamento, si escludono i pagamenti effettuati mediante l'utilizzo delle anticipazioni di liquidità o degli spazi finanziari disposti dall'articolo

32, comma 2, nonché dall'articolo 1, commi 1 e 10, del decreto-legge 8 aprile 2013, n. 35, convertito, con modificazioni, dalla legge 6 giugno 2013, n. 64.

3. La riduzione degli obiettivi di cui al comma 122 dell'articolo 1 della legge 13 dicembre 2010, n. 220 è applicata, sulla base dei criteri individuati con decreto del Ministro dell'economia e delle finanze di cui al medesimo comma 122, esclusivamente agli enti locali che risultano rispettosi dei tempi di pagamento previsti dal decreto legislativo 9 ottobre 2002, n. 231, come rilevato nella certificazione del patto di stabilità interno.

4. Le regioni, con riferimento agli enti del Servizio sanitario nazionale, trasmettono al Tavolo di verifica degli adempimenti regionali di cui all'articolo 12 dell'Intesa 23 marzo 2005, sancita dalla Conferenza permanente per i rapporti tra lo Stato, le regioni e le province autonome di Trento e di Bolzano, pubblicata nel supplemento ordinario n. 83 alla Gazzetta Ufficiale della Repubblica italiana n. 105 del 7 maggio 2005, una relazione contenente le informazioni di cui al comma 1 e le iniziative assunte in caso di superamento dei tempi di pagamento previsti dalla legislazione vigente. La trasmissione della relazione e l'adozione da parte degli enti delle misure idonee e congrue eventualmente necessarie a favorire il raggiungimento dell'obiettivo del rispetto della direttiva 2011/7/UE del Parlamento europeo e del Consiglio, del 16 febbraio 2011, sui tempi di pagamenti costituisce adempimento regionale, ai fini e per gli effetti dell'articolo 2, comma 68, lettera c), della legge 23 dicembre 2009, n. 191, le cui disposizioni continuano ad applicarsi a decorrere dall'esercizio 2013 ai sensi dell'articolo 15, comma 24, del decreto-legge 6 luglio 2012, n. 95, convertito, con modificazioni, dalla legge 7 agosto 2012, n. 135.».

**RENDICONTO GENERALE
ESERCIZIO FINANZIARIO ANNO 2021**

ALLEGATI

Allegato A1

**RENDICONTO GENERALE
ESERCIZIO FINANZIARIO ANNO 2021**

Conto del bilancio - Gestione delle entrate

Allegato n.10 - Rendiconto della gestione

CONTO DEL BILANCIO 2021 - GESTIONE DELLE ENTRATE

TITOLO, TIPOLOGIA	DENOMINAZIONE	RESIDUI ATTIVI AL 1/1/2021 (RS)	RISCOSSIONI IN C/RESIDUI (RR)	RIACCERTAMENTI RESIDUI (R) (3)	RIACCERTAMENTI MAGGIORI O MINORI ENTRATE DI COMPETENZA =A-CP (5)	RESIDUI ATTIVI DA ESERCIZI PRECEDENTI (EP = RS-RR+R)
		PREVISIONI DEFINITIVE DI COMPETENZA (CP)	RISCOSSIONI IN C/COMPETENZA (RC)	ACCERTAMENTI (A) (4)		RESIDUI ATTIVI DA ESERCIZIO DI COMPETENZA (EC=A-RC)
		PREVISIONI DEFINITIVE DI CASSA (CS)	TOTALE RISCOSSIONI (TR=RR+RC)	MAGGIORI O MINORI ENTRATE DI CASSA =TR-CS (6)		TOTALE RESIDUI ATTIVI DA RIPORTARE (TR=EP+EC)
	FONDO PLURIENNALE VINCOLATO PER SPESE CORRENTI (1)	CP 65.033.967,20				
	FONDO PLURIENNALE VINCOLATO PER SPESE IN CONTO CAPITALE (1)	CP 92.059.814,44				
	UTILIZZO AVANZO DI AMMINISTRAZIONE (2)	CP 81.028.124,97				
	- di cui Utilizzo Fondo anticipazioni di liquidità (DL 35/2013 e successive modifiche e rifinanziamenti) - solo per le Regioni	CP 27.699.974,05				
TITOLO 1:	ENTRATE CORRENTI DI NATURA TRIBUTARIA CONTRIBUTIVA E PEREQUATIVA					
10101	Tipologia 101: IMPOSTE TASSE E PROVENTI ASSIMILATI	RS 109.267.281,97 CP 243.213.421,69 CS 292.480.166,28	RR 27.901.802,85 RC 184.644.557,86 TR 212.546.360,71	R -1.348.467,62 A 213.031.924,24 CS -79.933.805,57	CP -30.181.497,45	EP 80.017.011,50 EC 28.387.366,38 TR 108.404.377,88
10102	Tipologia 102: TRIBUTI DESTINATI AL FINANZIAMENTO DELLA SANITA' (solo per le Regioni)	RS 373.551.183,28 CP 1.571.329.062,66 CS 1.619.092.965,47	RR 194.252.076,74 RC 1.467.620.370,25 TR 1.661.872.446,99	R 0,00 A 1.571.329.062,66 CS 42.779.481,52	CP 0,00	EP 179.299.106,54 EC 103.708.692,41 TR 283.007.798,95
10104	Tipologia 104: COMPARTICIPAZIONI DI TRIBUTI	RS CP 98.293.119,02 CS 98.293.119,02	RR RC 100.551.026,49 TR 100.551.026,49	R 0,00 A 100.551.026,49 CS 2.257.907,47	CP 2.257.907,47	EP 0,00 EC 0,00 TR 0,00
10301	Tipologia 301: FONDI PEREQUATIVI DA AMMINISTRAZIONI CENTRALI	RS 328.271.492,70 CP 128.414.632,34 CS 356.685.756,16	RR 188.298.762,43 RC 13.853.284,00 TR 202.152.046,43	R 0,00 A 128.471.133,34 CS -154.533.709,73	CP 56.501,00	EP 139.972.730,27 EC 114.617.849,34 TR 254.590.579,61
10000 Totale TITOLO 1	ENTRATE CORRENTI DI NATURA TRIBUTARIA CONTRIBUTIVA E PEREQUATIVA	RS 811.089.957,95 CP 2.041.250.235,71 CS 2.366.552.006,93	RR 410.452.642,02 RC 1.766.669.238,60 TR 2.177.121.880,62	R -1.348.467,62 A 2.013.383.146,73 CS -189.430.126,31	CP -27.867.088,98	EP 399.288.848,31 EC 246.713.908,13 TR 646.002.756,44
TITOLO 2:	TRASFERIMENTI CORRENTI					

Allegato n.10 - Rendiconto della gestione

CONTO DEL BILANCIO 2021 - GESTIONE DELLE ENTRATE

TITOLO, TIPOLOGIA	DENOMINAZIONE	RESIDUI ATTIVI AL 1/1/2021 (RS)		RISCOSSIONI IN C/RESIDUI (RR)		RIACCERTAMENTI RESIDUI (R) (3)		MAGGIORI O MINORI ENTRATE DI COMPETENZA =A-CP (5)		RESIDUI ATTIVI DA ESERCIZI PRECEDENTI (EP = RS-RR+R)	
		PREVISIONI DEFINITIVE DI COMPETENZA (CP)		RISCOSSIONI IN C/COMPETENZA (RC)		ACCERTAMENTI (A) (4)				RESIDUI ATTIVI DA ESERCIZIO DI COMPETENZA (EC=A-RC)	
		PREVISIONI DEFINITIVE DI CASSA (CS)		TOTALE RISCOSSIONI (TR=RR+RC)		MAGGIORI O MINORI ENTRATE DI CASSA =TR-CS (6)				TOTALE RESIDUI ATTIVI DA RIPORTARE (TR=EP+EC)	
20101	Tipologia 101: TRASFERIMENTI CORRENTI DA AMMINISTRAZIONI PUBBLICHE	RS	76.892.203,78	RR	35.674.854,26	R	-936.130,44	CP		EP	40.281.219,08
		CP	285.794.671,30	RC	152.681.113,47	A	241.693.939,52	CP	-44.100.731,78	EC	89.012.826,05
		CS	318.383.035,55	TR	188.355.967,73	CS	-130.027.067,82			TR	129.294.045,13
20103	Tipologia 103: TRASFERIMENTI CORRENTI DA IMPRESE	RS	11.128.404,25	RR	15.309,65	R	-11.113.094,60	CP		EP	0,00
		CP	42.548.639,87	RC	33.380.517,02	A	33.685.814,98	CP	-8.862.824,89	EC	305.297,96
		CS	53.677.044,12	TR	33.395.826,67	CS	-20.281.217,45			TR	305.297,96
20104	Tipologia 104: TRASFERIMENTI CORRENTI DA ISTITUZIONI SOCIALI PRIVATE	RS	45.500,00	RR	0,00	R	0,00	CP		EP	45.500,00
		CP	0,00	RC	0,00	A	0,00	CP	0,00	EC	0,00
		CS	45.500,00	TR	0,00	CS	-45.500,00			TR	45.500,00
20105	Tipologia 105: TRASFERIMENTI CORRENTI DALL'UNIONE EUROPEA E DAL RESTO DEL MONDO	RS	37.428.923,57	RR	25.610.140,52	R	-11.414,08	CP		EP	11.807.368,97
		CP	55.592.421,17	RC	16.856.285,16	A	36.654.959,93	CP	-18.937.461,24	EC	19.798.674,77
		CS	56.026.959,18	TR	42.466.425,68	CS	-13.560.533,50			TR	31.606.043,74
20000 Totale TITOLO 2	TRASFERIMENTI CORRENTI	RS	125.495.031,60	RR	61.300.304,43	R	-12.060.639,12	CP		EP	52.134.088,05
		CP	383.935.732,34	RC	202.917.915,65	A	312.034.714,43	CP	-71.901.017,91	EC	109.116.798,78
		CS	428.132.538,85	TR	264.218.220,08	CS	-163.914.318,77			TR	161.250.886,83
TITOLO 3: ENTRATE EXTRATRIBUTARIE											
30100	Tipologia 100: VENDITA DI BENI E SERVIZI E PROVENTI DERIVANTI DALLA GESTIONE DEI BENI	RS	49.824.584,04	RR	15.457.936,70	R	3.062,43	CP		EP	34.369.709,77
		CP	89.190.252,21	RC	89.905.744,53	A	90.061.996,67	CP	871.744,46	EC	156.252,14
		CS	138.993.032,09	TR	105.363.681,23	CS	-33.629.350,86			TR	34.525.961,91
30200	Tipologia 200: PROVENTI DERIVANTI DALL'ATTIVITA DI CONTROLLO E REPRESSIONE DELLE IRREGOLARITA E DEGLI ILLECITI	RS	6.218.228,23	RR	348.992,72	R	-771.708,30	CP		EP	5.097.527,21

Allegato n.10 - Rendiconto della gestione

CONTO DEL BILANCIO 2021 - GESTIONE DELLE ENTRATE

TITOLO, TIPOLOGIA	DENOMINAZIONE	RESIDUI ATTIVI AL 1/1/2021 (RS)		RISCOSSIONI IN C/RESIDUI (RR)		RIACCERTAMENTI RESIDUI (R) (3)		RESIDUI ATTIVI DA ESERCIZI PRECEDENTI (EP = RS-RR+R)			
		PREVISIONI DEFINITIVE DI COMPETENZA (CP)		RISCOSSIONI IN C/COMPETENZA (RC)		ACCERTAMENTI (A) (4)		RESIDUI ATTIVI DA ESERCIZIO DI COMPETENZA (EC=A-RC)			
		PREVISIONI DEFINITIVE DI CASSA (CS)	TOTALE RISCOSSIONI (TR=RR+RC)	TOTALE RISCOSSIONI (TR=RR+RC)	MAGGIORI MINORI ENTRATE DI CASSA = TR-CS (5)	MAGGIORI MINORI ENTRATE DI COMPETENZA = A-CP (6)	TOTALE RESIDUI ATTIVI DA RIPORTARE (TR=EP+EC)				
30300	Tipologia 300: INTERESSI ATTIVI	CP	1.379.229,62	RC	397.393,81	A	792.943,60	CP	-586.286,02	EC	395.549,79
		CS	6.139.572,48	TR	746.386,53	CS	-5.393.185,95	TR		TR	5.493.077,00
30500	Tipologia 500: RIMBORSI E ALTRE ENTRATE CORRENTI	RS	34.915,30	RR	3.485,56	R	-1.857,98	EP		EP	29.571,76
		CP	16.681.911,16	RC	16.580.423,62	A	16.593.370,88	EC	-88.540,28	EC	12.947,26
30000 Totale TITOLO 3	ENTRATE EXTRABUTARIE	CS	16.681.964,78	TR	16.583.909,18	CS	-98.055,60	TR		TR	42.519,02
		RS	3.847.583,68	RR	2.649.876,50	R	-2.070,04	EP		EP	1.195.637,14
30000 Totale TITOLO 3	ENTRATE EXTRABUTARIE	CP	29.766.706,85	RC	11.954.227,66	A	14.302.692,66	EC	-15.464.014,19	EC	2.348.465,00
		CS	24.504.216,76	TR	14.604.104,16	CS	-9.900.112,60	TR		TR	3.544.102,14
30000 Totale TITOLO 3	ENTRATE EXTRABUTARIE	RS	59.925.311,25	RR	18.460.291,48	R	-772.573,89	EP		EP	40.692.445,88
		CP	137.018.099,84	RC	118.837.789,62	A	121.751.003,81	EC	-15.267.096,03	EC	2.913.214,19
		CS	186.318.786,11	TR	137.298.081,10	CS	-49.020.705,01	TR		TR	43.605.660,07
TITOLO 4: ENTRATE IN CONTO CAPITALE											
40200	Tipologia 200: CONTRIBUTI AGLI INVESTIMENTI	RS	210.750.052,75	RR	75.341.464,55	R	-480.080,23	EP		EP	134.928.507,97
		CP	278.797.797,68	RC	42.896.408,00	A	86.113.297,19	EC	-192.684.500,49	EC	43.216.889,19
		CS	220.785.003,00	TR	118.237.872,55	CS	-102.547.130,45	TR		TR	178.145.397,16
40300	Tipologia 300: ALTRI TRASFERIMENTI IN CONTO CAPITALE	RS	47.600,00	RR	24.496,00	R	0,00	EP		EP	23.104,00
		CP	268.716,32	RC	23.798,00	A	39.837,25	EC	-228.879,07	EC	16.039,25
		CS	316.316,32	TR	48.294,00	CS	-268.022,32	TR		TR	39.143,25
40400	Tipologia 400: ENTRATE DA ALIENAZIONE DI BENI MATERIALI E IMMATERIALI	RS	0,00	RR	0,00	R	0,00	EP		EP	0,00
		CP	0,00	RC	19.090,04	A	19.090,04	EC	19.090,04	EC	0,00
		CS	0,00	TR	19.090,04	CS	19.090,04	TR		TR	0,00
40500	Tipologia 500: ALTRE ENTRATE IN CONTO CAPITALE	RS	1.621.850,70	RR	719.659,73	R	-4.410,00	EP		EP	897.780,97
		CP	23.182.492,80	RC	2.515.981,42	A	3.211.841,46	EC	-19.970.651,34	EC	695.860,04
		CS	4.694.043,50	TR	3.235.641,15	CS	-1.458.402,35	TR		TR	1.593.641,01

Allegato n.10 - Rendiconto della gestione

CONTO DEL BILANCIO 2021 - GESTIONE DELLE ENTRATE

TITOLO, TIPOLOGIA	DENOMINAZIONE	RESIDUI ATTIVI AL 1/1/2021 (RS)		RISCOSSIONI IN C/RESIDUI (RR)		RIACCERTAMENTI RESIDUI (R) (3)		MAGGIORI O MINORI ENTRATE DI COMPETENZA =A-CP (5)		RESIDUI ATTIVI DA ESERCIZI PRECEDENTI (EP = RS-RR+R)	
		PREVISIONI DEFINITIVE DI COMPETENZA (CP)		RISCOSSIONI IN C/COMPETENZA (RC)		ACCERTAMENTI (A) (4)		MAGGIORI O MINORI ENTRATE DI COMPETENZA =A-CP (5)		RESIDUI ATTIVI DA ESERCIZIO DI COMPETENZA (EC=A-RC)	
		PREVISIONI DEFINITIVE DI CASSA (CS)		TOTALE RISCOSSIONI (TR=RR+RC)		MAGGIORI O MINORI ENTRATE DI CASSA =TR-CS (5)				TOTALE RESIDUI ATTIVI DA RIPORTARE (TR=EP+EC)	
40000 Totale TITOLO 4	ENTRATE IN CONTO CAPITALE	RS	212.419.503,45	RR	76.085.620,28	R	-484.490,23	CP	-212.864.940,86	EP	135.849.392,94
		CP	302.249.006,80	RC	45.455.277,46	A	89.384.065,94	CP		EC	43.928.788,48
		CS	225.795.362,82	TR	121.540.897,74	CS	-104.254.465,08			TR	179.778.181,42
TITOLO 5: ENTRATE DA RIDUZIONE DI ATTIVITA FINANZIARIE											
50200	Tipologia 200: RISCOSSIONE CREDITI DI BREVE TERMINE	RS	0,00	RR	0,00	R	0,00	CP	-5.000.000,00	EP	0,00
		CP	5.000.000,00	RC	0,00	A	0,00	CP		EC	0,00
		CS	5.000.000,00	TR	0,00	CS	-5.000.000,00			TR	0,00
50300	Tipologia 300: RISCOSSIONE CREDITI DI MEDIO LUNGO TERMINE	RS	93.456,48	RR	93.456,48	R	0,00	CP	-306.466,57	EP	0,00
		CP	1.224.488,59	RC	918.022,02	A	918.022,02	CP		EC	0,00
		CS	1.317.945,07	TR	1.011.478,50	CS	-306.466,57			TR	0,00
50400	Tipologia 400: ALTRE ENTRATE PER RIDUZIONE DI ATTIVITA FINANZIARIE	RS	121.419.604,53	RR	50.000.000,00	R	0,00	CP	-43.315.457,86	EP	71.419.604,53
		CP	150.000.000,00	RC	0,00	A	106.684.542,14	CP		EC	106.684.542,14
		CS	147.685.315,95	TR	50.000.000,00	CS	-97.685.315,95			TR	178.104.146,67
50000 Totale TITOLO 5	ENTRATE DA RIDUZIONE DI ATTIVITA FINANZIARIE	RS	121.513.061,01	RR	50.093.456,48	R	0,00	CP	-48.621.924,43	EP	71.419.604,53
		CP	156.224.488,59	RC	918.022,02	A	107.602.564,16	CP		EC	106.684.542,14
		CS	154.003.261,02	TR	51.011.478,50	CS	-102.991.782,52			TR	178.104.146,67
TITOLO 6: ACCENSIONE PRESTITI											
60300	Tipologia 300: ACCENSIONE MUTUE ALTRI FINANZIAMENTI A MEDIO LUNGO TERMINE	RS	0,00	RR	0,00	R	0,00	CP	-79.965.232,47	EP	0,00
		CP	79.965.232,47	RC	0,00	A	0,00	CP		EC	0,00
		CS	24.488.873,08	TR	0,00	CS	-24.488.873,08			TR	0,00
60000 Totale TITOLO 6	ACCENSIONE PRESTITI	RS	0,00	RR	0,00	R	0,00	CP	-79.965.232,47	EP	0,00
		CP	79.965.232,47	RC	0,00	A	0,00	CP		EC	0,00
		CS	24.488.873,08	TR	0,00	CS	-24.488.873,08			TR	0,00

Allegato n.10 - Rendiconto della gestione

CONTO DEL BILANCIO 2021 - GESTIONE DELLE ENTRATE

TITOLO, TIPOLOGIA	DENOMINAZIONE	RESIDUI ATTIVI AL 1/1/2021 (RS)		RISCOSSIONI IN C/RESIDUI (RR)		RIACCERTAMENTI RESIDUI (R) (3)		RESIDUI ATTIVI DA ESERCIZI PRECEDENTI (EP = RS-RR+R)				
		PREVISIONI DEFINITIVE DI COMPETENZA (CP)		RISCOSSIONI IN C/COMPETENZA (RC)		ACCERTAMENTI (A) (4)		RESIDUI ATTIVI DA ESERCIZIO DI COMPETENZA (EC=A-CP (5))				
		PREVISIONI DEFINITIVE DI CASSA (CS)		TOTALE RISCOSSIONI (TR=RR+RC)		MAGGIORI MINORI ENTRATE DI CASSA =TR-CS (6)		TOTALE RESIDUI ATTIVI DA RIPORTARE (TR=EP+EC)				
		CP	CS	RC	TR	A	CS	CP	EC	TR		
TITOLO 9: ENTRATE PER CONTO TERZI E PARTITE DI GIRO												
90100	Tipologia 100: ENTRATE PER PARTITE DI GIRO	RS		26.610.145,96	RR		R			EP	63.807,59	
		CP	1.093.315.000,00		RC	274.299.976,45	A	279.779.599,13	CP		EC	5.479.622,68
		CS	840.533.664,23		TR	300.844.799,88	CS	-539.688.864,35			TR	5.543.430,27
90200	Tipologia 200: ENTRATE PER CONTO TERZI	RS		1.316,45	RR		R			EP	1.316,45	
		CP	350.000,00		RC	77.868,95	A	77.868,95	CP		EC	0,00
		CS	351.316,45		TR	77.868,95	CS	-273.447,50			TR	1.316,45
90000 Totale TITOLO 9	ENTRATE PER CONTO TERZI E PARTITE DI GIRO	RS	26.611.462,41		RR	26.544.823,43	R	-1.514,94		EP	65.124,04	
		CP	1.093.665.000,00		RC	274.377.845,40	A	279.857.468,08	CP		EC	5.479.622,68
		CS	840.884.980,68		TR	300.922.668,83	CS	-539.962.311,85			TR	5.544.746,72
TOTALE TITOLI												
		RS	1.357.054.327,67		RR	642.937.138,12	R	-14.667.685,80		EP	699.449.503,75	
		CP	4.194.307.795,75		RC	2.409.176.088,75	A	2.924.012.963,15	CP		EC	514.836.874,40
		CS	4.226.175.809,49		TR	3.052.113.226,87	CS	-1.174.062.582,62		TR	1.214.286.378,15	
TOTALE GENERALE DELLE ENTRATE												
		RS	1.357.054.327,67		RR	642.937.138,12	R	-14.667.685,80		EP	699.449.503,75	
		CP	4.432.429.702,36		RC	2.409.176.088,75	A	2.924.012.963,15	CP		EC	514.836.874,40
		CS	4.226.175.809,49		TR	3.052.113.226,87	CS	-1.174.062.582,62		TR	1.214.286.378,15	

CONTO DEL BILANCIO 2021 - GESTIONE DELLE ENTRATE

- (1) Indicare l'importo del fondo pluriennale vincolato risultante dal conto del bilancio dell'anno precedente (spesa).
- (2) Indicare l'importo definitivo dell'utilizzo del risultato di amministrazione.
- (3) Indicare l'ammontare complessivo derivante dal riaccertamento dei residui (comprende l'importo dei crediti definitivamente cancellati in quanto assolutamente inesigibili, l'importo dei crediti cancellati e reimputati agli esercizi in cui l'obbligazione è esigibile effettuata in occasione del riaccertamento straordinario dei residui, l'importo dei crediti di dubbia e difficile esazione cancellati secondo le modalità previste dal principio applicato della contabilità finanziaria 9.2). La voce comprende inoltre le rettifiche in aumento dei residui attivi effettuate a seguito della riscossione di residui attivi cancellati dalle scritture (ad es. In anni precedenti è stato cancellato un residuo attivo in quanto considerato assolutamente inesigibile. In caso di riscossione di tale credito nel corso dell'esercizio cui si riferisce il rendiconto si effettua un riaccertamento dei residui attivi in aumento). Le rettifiche in aumento sono indicate con il segno "+", le rettifiche in riduzione sono indicate con il segno "-".
- (4) Indicare gli accertamenti imputati contabilmente all'esercizio cui il rendiconto si riferisce al netto dei crediti che, in occasione del riaccertamento ordinario dei residui effettuato ai sensi dell'articolo 3, comma 4, risultassero non esigibili e reimputati agli esercizi in cui le obbligazioni risultano esigibili. Nel primo esercizio di applicazione del titolo primo del D.Lgs 118/2011 la voce comprende i crediti che sono stati oggetto del riaccertamento straordinario dei residui e reimputati all'esercizio.
- (5) Le maggiori entrate sono indicate con il segno "+", le minori entrate sono indicate con il segno "-".

Allegato A2

**RENDICONTO GENERALE
ESERCIZIO FINANZIARIO ANNO 2021**

Conto del bilancio - Riepilogo generale delle entrate

Allegato n.10 - Rendiconto della gestione

CONTO DEL BILANCIO 2021 - RIEPILOGO GENERALE DELLE ENTRATE

TITOLO	DENOMINAZIONE	RESIDUI ATTIVI AL 1/1/2021 (RS)		RISCOSSIONI IN C/RESIDUI (RR)		RIACCERTAMENTI RESIDUI (R) (3)		RESIDUI ATTIVI DA ESERCIZI PRECEDENTI (EP = RS-RR +R)	
		PREVISIONI DEFINITIVE DI COMPETENZA (CP)		RISCOSSIONI IN C/COMPETENZA (RC)		ACCERTAMENTI (A) (4)		RESIDUI ATTIVI DA ESERCIZIO DI COMPETENZA (EC=A-RC)	
		PREVISIONI DEFINITIVE DI CASSA (CS)		TOTALE RISCOSSIONI (TR=RR+RC)		MAGGIORIO MINORI ENTRATE DI CASSA =TR-CS (5)		TOTALE RESIDUI ATTIVI DA RIPORTARE (TR=EP+EC)	
	FONDO PLURIENNALE VINCOLATO PER SPESE CORRENTI	CP	65.033.967,20	RR	410.452.642,02	R	-1.348.467,62	EP	399.288.848,31
	FONDO PLURIENNALE VINCOLATO PER SPESE IN CONTO CAPITALE	CP	92.059.814,44	RC	1.766.669.238,60	A	2.013.383.146,73	EC	246.713.908,13
	UTILIZZO AVANZO DI AMMINISTRAZIONE	CP	81.028.124,97	TR	2.177.121.880,62	CS	-189.430.126,31	TR	646.002.756,44
	-di cui Utilizzo Fondo anticipazioni di liquidità (DL 35/2013 e successive modifiche e rifinanziamenti) - solo per le Regioni	CP	27.699.974,05						
TITOLO 1:	ENTRATE CORRENTI DI NATURA TRIBUTARIA CONTRIBUTIVA E PEREQUATIVA	RS	811.089.957,95	RR	410.452.642,02	R	-1.348.467,62	EP	399.288.848,31
		CP	2.041.250.235,71	RC	1.766.669.238,60	A	2.013.383.146,73	EC	246.713.908,13
		CS	2.366.552.006,93	TR	2.177.121.880,62	CS	-189.430.126,31	TR	646.002.756,44
TITOLO 2:	TRASFERIMENTI CORRENTI	RS	125.495.031,60	RR	61.300.304,43	R	-12.060.639,12	EP	52.134.088,05
		CP	383.935.732,34	RC	202.917.915,65	A	312.034.714,43	EC	109.116.798,78
		CS	428.132.538,85	TR	264.218.220,08	CS	-163.914.318,77	TR	161.250.886,83
TITOLO 3:	ENTRATE EXTRATRIBUTARIE	RS	59.925.311,25	RR	18.460.291,48	R	-772.573,89	EP	40.692.445,88
		CP	137.018.099,84	RC	118.837.789,62	A	121.751.003,81	EC	2.913.214,19
		CS	186.318.786,11	TR	137.298.081,10	CS	-49.020.705,01	TR	43.605.660,07
TITOLO 4:	ENTRATE IN CONTO CAPITALE	RS	212.419.503,45	RR	76.085.620,28	R	-484.490,23	EP	135.849.392,94
		CP	302.249.006,80	RC	45.455.277,46	A	89.384.065,94	EC	43.928.788,48
		CS	225.795.362,82	TR	121.540.897,74	CS	-104.254.465,08	TR	179.778.181,42
TITOLO 5:	ENTRATE DA RIDUZIONE DI ATTIVITA FINANZIARIE	RS	121.513.061,01	RR	50.093.456,48	R	0,00	EP	71.419.604,53
		CP	156.224.488,59	RC	918.022,02	A	107.602.564,16	EC	106.684.542,14
		CS	154.003.261,02	TR	51.011.478,50	CS	-102.991.782,52	TR	178.104.146,67
TITOLO 6:	ACCENSIONE PRESTITI	RS	0,00	RR	0,00	R	0,00	EP	0,00
		CP	79.965.232,47	RC	0,00	A	0,00	EC	0,00
		CS	24.488.873,08	TR	0,00	CS	-24.488.873,08	TR	0,00
TITOLO 9:	ENTRATE PER CONTO TERZI E PARTITE DI GIRO	RS	26.611.462,41	RR	26.544.823,43	R	-1.514,94	EP	65.124,04

Allegato n.10 - Rendiconto della gestione


 Regione Umbria

CONTO DEL BILANCIO 2021 - RIEPILOGO GENERALE DELLE ENTRATE

TITOLO	DENOMINAZIONE	RESIDUI ATTIVI AL 1/1/2021 (RS)		RISCOSSIONI IN C/RESIDUI (RR)		RIACCERTAMENTI RESIDUI (R) (3)		RESIDUI ATTIVI DA ESERCIZI PRECEDENTI (EP = RS-RR +R)	
		PREVISIONI DEFINITIVE DI COMPETENZA (CP)	PREVISIONI DEFINITIVE DI CASSA (CS)	RISCOSSIONI IN C/COMPETENZA (RC)	TOTALE RISCOSSIONI (TR=RR+RC)	ACCERTAMENTI (A) (4)	MAGGIORI MINORI ENTRATE DI COMPETENZA =A-CP (5)	RESIDUI ATTIVI DA ESERCIZIO DI COMPETENZA (EC=A-RC)	TOTALE RESIDUI ATTIVI DA RIPORTARE (TR=EP+EC)
		CP	CS	RC	TR	A	CS	CP	EC
		1.093.665.000,00	840.884.980,68	274.377.845,40	300.922.668,83	279.857.468,08	-539.962.311,85	-813.807.531,92	5.479.622,68
									5.544.746,72
	TOTALE TITOLI	RS	CP	RR	RC	R	A	CP	EP
		1.357.054.327,67	4.194.307.795,75	642.937.138,12	2.409.176.088,75	-14.667.685,80	2.924.012.963,15	-1.270.294.832,60	699.449.503,75
			CS	TR	TR	CS	CS	CP	EC
			4.226.175.809,49	3.052.113.226,87	3.052.113.226,87	-1.174.062.582,62	-1.174.062.582,62	-1.270.294.832,60	514.836.874,40
									TR
									1.214.286.378,15
	TOTALE GENERALE DELLE ENTRATE	RS	CP	RR	RC	R	A	CP	EP
		1.357.054.327,67	4.432.429.702,36	642.937.138,12	2.409.176.088,75	-14.667.685,80	2.924.012.963,15	-1.270.294.832,60	699.449.503,75
			CS	TR	TR	CS	CS	CP	EC
			4.226.175.809,49	3.052.113.226,87	3.052.113.226,87	-1.174.062.582,62	-1.174.062.582,62	-1.270.294.832,60	514.836.874,40
									TR
									1.214.286.378,15

(1) Indicare l'importo del fondo pluriennale vincolato risultante dal conto del bilancio dell'anno precedente (spesa).

(2) Indicare l'importo definitivo dell'utilizzo del risultato di amministrazione.

(3) Indicare l'importo complessivo derivante dal riaccertamento dei residui (comprende l'importo dei crediti definitivamente cancellati in quanto assolutamente inesigibili, l'importo dei crediti cancellati e reimputati agli esercizi in cui l'obbligazione è esigibile effettuata in occasione del riaccertamento straordinario dei residui, l'importo dei crediti di dubbia e difficile esazione cancellati secondo le modalità previste dal principio applicato della contabilità finanziaria 9.2). La voce comprende inoltre le rettifiche in aumento dei residui attivi effettuate a seguito della riscossione di residui attivi cancellati dalle scritture (ad es. in anni precedenti è stato cancellato un residuo attivo in quanto considerato assolutamente inesigibile. In caso di riscossione di tale credito nel corso dell'esercizio cui si riferisce il rendiconto si effettua un riaccertamento dei residui attivi in aumento). Le rettifiche in aumento sono indicate con il segno "+", le rettifiche in riduzione sono indicate con il segno "-".

(4) Indicare gli accertamenti imputati: contabilmente all'esercizio cui il rendiconto si riferisce al netto dei crediti che, in occasione del riaccertamento ordinario dei residui effettuato ai sensi dell'articolo 3, comma 4, risultassero non esigibili e reimputati agli esercizi in cui le obbligazioni risultano esigibili. Nel primo esercizio di applicazione del titolo primo del D.Lgs 118/2011 la voce comprende i crediti che sono stati oggetto del riaccertamento straordinario dei residui e reimputati all'esercizio.

(5) Le maggiori entrate sono indicate con il segno "+", le minori entrate sono indicate con il segno "-".

Allegato B1

**RENDICONTO GENERALE
ESERCIZIO FINANZIARIO ANNO 2021**

Conto del bilancio - Gestione delle spese

Allegato n.10 - Rendiconto della gestione

CONTO DEL BILANCIO 2021 - GESTIONE DELLE SPESE

MISSIONE, PROGRAMMA, TITOLO	DENOMINAZIONE	RESIDUI PASSIVI AL 1/1/2021 (RS)	PAGAMENTI IN C/RESIDUI (PR)		RIACCERTAMENTO RESIDUI (R) (1)	ECONOMIE DI COMPETENZA (ECP=CP-I-FPV)	RESIDUI PASSIVI DA ESERCIZI PRECEDENTI (EP=RS-PR +R)		
		PREVISIONI DEFINITIVE DI COMPETENZA (CP)	PAGAMENTI IN C/COMPETENZA (PC)	IMPEGNI (I) (2)	RESIDUI PASSIVI DA ESERCIZIO DI COMPETENZA (EC=L-PC)				
		PREVISIONI DEFINITIVE DI CASSA (CS)	TOTALE PAGAMENTI (TR=PR+PC)		FONDO PLURIENNALE VINCOLATO (FPV) (3)	TOTALE RESIDUI PASSIVI DA RIPORTARE (TR=EP+EC)			
<i>DISAVANZO DI AMMINISTRAZIONE</i>		CP	0,00						
<i>DISAVANZO DERIVANTE DA DEBITO AUTORIZZATO E NON CONTRATTO</i>		CP	55.476.359,39						
MISSIONE 01									
ORGANI ISTITUZIONALI									
TITOLO 1									
SPESE CORRENTI		RS	935.373,83	PR	371.313,34	R	-788,93	EP	563.271,56
		CP	23.079.042,84	PC	21.751.712,80	I	22.521.643,31	EC	769.930,51
		CS	23.988.796,67	TP	22.123.026,14	FPV	288.914,82	TR	1.333.202,07
Totale Programma 01		RS	935.373,83	PR	371.313,34	R	-788,93	EP	563.271,56
		CP	23.079.042,84	PC	21.751.712,80	I	22.521.643,31	EC	769.930,51
		CS	23.988.796,67	TP	22.123.026,14	FPV	288.914,82	TR	1.333.202,07
0102 Programma 02									
SEGRETARIA GENERALE									
TITOLO 1									
SPESE CORRENTI		RS	203.627,11	PR	123.591,75	R	0,00	EP	80.035,36
		CP	1.861.063,46	PC	1.587.975,25	I	1.710.538,78	EC	122.563,53
		CS	2.064.690,57	TP	1.711.567,00	FPV	132.290,30	TR	202.598,89
Totale Programma 02		RS	203.627,11	PR	123.591,75	R	0,00	EP	80.035,36
		CP	1.861.063,46	PC	1.587.975,25	I	1.710.538,78	EC	122.563,53
		CS	2.064.690,57	TP	1.711.567,00	FPV	132.290,30	TR	202.598,89

Allegato n.10 - Rendiconto della gestione

CONTO DEL BILANCIO 2021 - GESTIONE DELLE SPESE

MISSIONE, PROGRAMMA, TITOLO	DENOMINAZIONE	RESIDUI PASSIVI AL 1/1/2021 (RS)		PAGAMENTI IN C/RESIDUI (PR)		RIACCERTAMENTO RESIDUI (R) (1)		RESIDUI PASSIVI DA ESERCIZI PRECEDENTI (EP=RS-PR +R)	
		PREVISIONI DEFINITIVE DI COMPETENZA (CP)		PAGAMENTI IN C/COMPETENZA (PC)		IMPEGNI (I) (2)		ECONOMIE DI COMPETENZA (ECP=CP-I-FPV)	
		PREVISIONI DEFINITIVE DI CASSA (CS)		TOTALE PAGAMENTI (TR=PR+PC)		FONDO PLURIENNALE VINCOLATO (FPV) (3)		TOTALE RESIDUI PASSIVI DA RIPORTARE (TR=EP+EC)	
0103	Programma 03	GESTIONE ECONOMICA FINANZIARIA PROGRAMMAZIONE PROVVEDITORATO							
Titolo 1	SPESE CORRENTI	RS	820.858,29	PR	344.521,77	R	-138.512,78	EP	337.823,74
		CP	3.884.033,84	PC	2.830.631,51	I	3.265.427,31	EC	434.795,80
		CS	4.704.892,13	TP	3.175.153,28	FPV	365.148,38	TR	772.619,54
Titolo 2	SPESE IN CONTO CAPITALE	RS	119.582,49	PR	117.007,07	R	-2.575,42	EP	0,00
		CP	100.420,00	PC	55.644,17	I	55.808,60	EC	164,43
		CS	220.002,49	TP	172.651,24	FPV	7.844,60	TR	164,43
Titolo 3	SPESE PER INCREMENTO ATTIVITA FINANZIARIE	RS	26.881,00	PR	0,00	R	0,00	EP	26.881,00
		CP	150.000.000,00	PC	106.684.542,14	I	106.684.542,14	EC	0,00
		CS	130.026.881,00	TP	106.684.542,14	FPV	0,00	TR	26.881,00
Totale Programma 03	GESTIONE ECONOMICA FINANZIARIA PROGRAMMAZIONE PROVVEDITORATO	RS	967.321,78	PR	461.528,84	R	-141.088,20	EP	364.704,74
		CP	153.984.453,84	PC	109.570.817,82	I	110.005.778,05	EC	434.960,23
		CS	134.951.775,62	TP	110.032.346,66	FPV	372.992,98	TR	799.664,97
0104	Programma 04	GESTIONE DELLE ENTRATE TRIBUTARIE E SERVIZI FISCALI							
Titolo 1	SPESE CORRENTI	RS	5.574.077,76	PR	844.617,71	R	-287.185,82	EP	4.442.274,23
		CP	10.271.212,15	PC	1.431.811,05	I	2.352.694,67	EC	920.883,62
		CS	14.692.548,62	TP	2.276.428,76	FPV	38.512,23	TR	5.363.157,85

Allegato n.10 - Rendiconto della gestione

CONTO DEL BILANCIO 2021 - GESTIONE DELLE SPESE

MISSIONE, PROGRAMMA, TITOLO	DENOMINAZIONE	RESIDUI PASSIVATI AL 1/1/2021 (RS)		PAGAMENTI IN C/RESIDUI (PR)		RIACCERTAMENTO RESIDUI (R) (1)		RESIDUI PASSIVI DA ESERCIZI PRECEDENTI (EP=RS-PR +R)	
		PREVISIONI DEFINITIVE DI COMPETENZA (CP)		PAGAMENTI IN C/COMPETENZA (PC)		IMPEGNI (I) (2)		ECONOMIE DI COMPETENZA (ECP=CP-I-FPV)	
		PREVISIONI DEFINITIVE DI CASSA (CS)		TOTALE PAGAMENTI (TR=PR+PC)		FONDO PLURIENNALE VINCOLATO (FPV) (3)		TOTALE RESIDUI PASSIVI DA RIPORTARE (TR=EP+EC)	
Totale Programma 04	GESTIONE DELLE ENTRATE TRIBUTARIE E SERVIZI FISCALI	RS	5.574.077,76	PR	844.617,71	R	-287.185,82	EP	4.442.274,23
		CP	10.271.212,15	PC	1.431.811,05	I	2.352.694,67	EC	920.883,62
		CS	14.692.548,62	TP	2.276.428,76	FPV	38.512,23	TR	5.363.157,85
0105	Programma 05	GESTIONE DEI BENI DEMANIALI E PATRIMONIALI							
Titolo 1	SPESE CORRENTI	RS	1.508.553,14	PR	898.993,39	R	-12.402,17	EP	597.157,58
		CP	6.269.055,23	PC	4.558.158,01	I	5.602.132,46	EC	1.043.974,45
		CS	7.683.358,37	TP	5.457.151,40	FPV	263.238,04	TR	1.641.132,03
Totale Programma 05	GESTIONE DEI BENI DEMANIALI E PATRIMONIALI	RS	1.508.553,14	PR	898.993,39	R	-12.402,17	EP	597.157,58
		CP	6.269.055,23	PC	4.558.158,01	I	5.602.132,46	EC	1.043.974,45
		CS	7.683.358,37	TP	5.457.151,40	FPV	263.238,04	TR	1.641.132,03
0106	Programma 06	UFFICIO TECNICO							
Titolo 1	SPESE CORRENTI	RS	73.223,20	PR	30.602,18	R	0,00	EP	42.621,02
		CP	749.390,27	PC	605.715,36	I	657.942,40	EC	52.227,04
		CS	822.613,47	TP	636.317,54	FPV	77.359,58	TR	94.848,06
Titolo 2	SPESE IN CONTO CAPITALE	RS	11.185.415,92	PR	2.429.571,92	R	0,00	EP	8.755.844,00
		CP	13.293.489,00	PC	133.160,47	I	2.923.113,71	EC	2.789.953,24
		CS	19.389.132,62	TP	2.562.732,39	FPV	7.703.319,97	TR	11.545.797,24

Allegato n.10 - Rendiconto della gestione

CONTO DEL BILANCIO 2021 - GESTIONE DELLE SPESE

MISSIONE, PROGRAMMA, TITOLO	DENOMINAZIONE	RESIDUI PASSIVI AL 1/1/2021 (RS)		PAGAMENTI IN C/RESIDUI (PR)		RIACCERTAMENTO RESIDUI (R) (1)		RESIDUI PASSIVI DA ESERCIZI PRECEDENTI (EP=RS-PR +R)	
		PREVISIONI DEFINITIVE DI COMPETENZA (CP)		PAGAMENTI IN C/COMPETENZA (PC)		IMPEGNI (I) (2)		RESIDUI PASSIVI DA ESERCIZIO DI COMPETENZA (EC=PC)	
		PREVISIONI DEFINITIVE DI CASSA (CS)		TOTALE PAGAMENTI (TR=PR+PC)		FONDO PLURIENNALE VINCOLATO (FPV) (3)		TOTALE RESIDUI PASSIVI DA RIPORTARE (TR=EP+EC)	
Totale Programma 06	UFFICIO TECNICO	RS	11.258.639,12	PR	2.460.174,10	R	0,00	EP	8.798.465,02
		CP	14.042.879,27	PC	738.875,83	I	3.581.056,11	EC	2.842.180,28
		CS	20.211.746,09	TP	3.199.049,93	FPV	7.780.679,55	TR	11.640.645,30
0108	Programma 08	STATISTICA E SISTEMI INFORMATIVI							
Titolo 1	SPESE CORRENTI	RS	1.417.094,35	PR	993.658,65	R	-53.788,65	EP	369.647,05
		CP	8.280.836,05	PC	4.519.682,22	I	6.390.397,86	EC	1.870.715,64
		CS	9.230.302,95	TP	5.513.340,87	FPV	836.458,59	TR	2.240.362,69
Titolo 2	SPESE IN CONTO CAPITALE	RS	111.577,19	PR	65.676,82	R	-358,18	EP	45.542,19
		CP	411.259,16	PC	120.798,34	I	145.740,45	EC	24.942,11
		CS	510.514,35	TP	186.475,16	FPV	83.948,89	TR	70.484,30
Totale Programma 08	STATISTICA E SISTEMI INFORMATIVI	RS	1.528.671,54	PR	1.059.335,47	R	-54.146,83	EP	415.189,24
		CP	8.692.095,21	PC	4.640.480,56	I	6.536.138,31	EC	1.895.657,75
		CS	9.740.817,30	TP	5.699.816,03	FPV	920.407,48	TR	2.310.846,99
0109	Programma 09	ASSISTENZA TECNICO AMMINISTRATIVA AGLI ENTI LOCALI							
Titolo 1	SPESE CORRENTI	RS	6.330,12	PR	2.470,98	R	0,00	EP	3.859,14
		CP	85.350,20	PC	78.865,75	I	84.325,00	EC	5.459,25
		CS	91.680,32	TP	81.336,73	FPV	0,00	TR	9.318,39

Allegato n.10 - Rendiconto della gestione

CONTO DEL BILANCIO 2021 - GESTIONE DELLE SPESE

MISSIONE, PROGRAMMA, TITOLO	DENOMINAZIONE	RESIDUI PASSIVI AL 1/1/2021 (RS)		PAGAMENTI IN C/RESIDUI (PR)		RIACCERTAMENTO RESIDUI (R) (1)		RESIDUI PASSIVI DA ESERCIZI PRECEDENTI (EP=RS-PR +R)	
		PREVISIONI DEFINITIVE DI COMPETENZA (CP)		PAGAMENTI IN C/COMPETENZA (PC)		IMPEGNI (I) (2)		ECONOMIE DI COMPETENZA (ECP=CP-I-FPV)	
		PREVISIONI DEFINITIVE DI CASSA (CS)		TOTALE PAGAMENTI (TR=PR+PC)		FONDO PLURIENNALE VINCOLATO (FPV) (3)		TOTALE RESIDUI PASSIVI DA RIPORTARE (TR=EP+EC)	
Totale Programma 09	ASSISTENZA TECNICO AMMINISTRATIVA AGLI ENTI LOCALI	RS	6.330,12	PR	2.470,98	R	0,00	EP	3.859,14
		CP	85.350,20	PC	78.865,75	I	84.325,00	EC	5.459,25
		CS	91.680,32	TP	81.336,73	FPV	0,00	TR	9.318,39
0110	Programma 10	RISORSE UMANE							
		RISORSE UMANE							
		RISORSE UMANE							
Titolo 1	SPESE CORRENTI	RS	325.955,84	PR	157.709,11	R	-3.265,51	EP	164.981,22
		CP	9.715.940,51	PC	5.967.217,71	I	6.226.037,51	EC	258.819,80
		CS	10.041.896,35	TP	6.124.926,82	FPV	3.054.907,17	TR	423.801,02
Totale Programma 10	RISORSE UMANE	RS	325.955,84	PR	157.709,11	R	-3.265,51	EP	164.981,22
		CP	9.715.940,51	PC	5.967.217,71	I	6.226.037,51	EC	258.819,80
		CS	10.041.896,35	TP	6.124.926,82	FPV	3.054.907,17	TR	423.801,02
0111	Programma 11	ALTRI SERVIZI GENERALI							
		ALTRI SERVIZI GENERALI							
		ALTRI SERVIZI GENERALI							
Titolo 1	SPESE CORRENTI	RS	1.985.942,49	PR	936.596,05	R	-238.655,14	EP	810.691,30
		CP	8.115.656,00	PC	5.499.259,96	I	6.406.349,16	EC	907.089,20
		CS	10.012.182,49	TP	6.435.856,01	FPV	878.530,77	TR	1.717.780,50
Titolo 2	SPESE IN CONTO CAPITALE	RS	0,00	PR	0,00	R	0,00	EP	0,00
		CP	5.754,02	PC	5.322,86	I	5.322,86	EC	0,00
		CS	5.754,02	TP	5.322,86	FPV	0,00	TR	0,00

Allegato n.10 - Rendiconto della gestione

CONTO DEL BILANCIO 2021 - GESTIONE DELLE SPESE

MISSIONE, PROGRAMMA, TITOLO	DENOMINAZIONE	RESIDUI PASSIVI AL 1/1/2021 (RS)		PAGAMENTI IN C/RESIDUI (PR)		RIACCERTAMENTO RESIDUI (R) (1)		RESIDUI PASSIVI DA ESERCIZI PRECEDENTI (EP=RS-PR +R)	
		PREVISIONI DEFINITIVE DI COMPETENZA (CP)		PAGAMENTI IN C/COMPETENZA (PC)		IMPEGNI (I) (2)		RESIDUI PASSIVI DA ESERCIZIO DI COMPETENZA (EC=L-PC)	
		PREVISIONI DEFINITIVE DI CASSA (CS)		TOTALE PAGAMENTI (TR=PR+PC)		FONDO PLURIENNALE VINCOLATO (FPV) (3)		TOTALE RESIDUI PASSIVI DA RIPORTARE (TR=EP+EC)	
Totale Programma 11	ALTRI SERVIZI GENERALI	RS	1.985.942,49	PR	936.596,05	R	-238.655,14	EP	810.691,30
		CP	8.121.410,02	PC	5.504.582,82	I	6.411.672,02	EC	907.089,20
		CS	10.017.956,51	TP	6.441.178,87	FPV	878.530,77	TR	1.717.780,50
0112 Programma 12	POLITICA REGIONALE UNITARIA PER I SERVIZI ISTITUZIONALI GENERALI E DI GESTIONE								
Titolo 1	SPESE CORRENTI	RS	878.025,77	PR	425.840,14	R	-6.312,91	EP	445.872,72
		CP	8.821.310,28	PC	2.773.971,00	I	3.809.928,09	EC	1.035.957,09
		CS	6.901.229,68	TP	3.199.811,14	FPV	1.131.959,19	TR	1.481.829,81
Titolo 2	SPESE IN CONTO CAPITALE	RS	573.427,35	PR	560.229,76	R	-13.197,59	EP	0,00
		CP	3.866.399,07	PC	0,00	I	286.530,05	EC	286.530,05
		CS	4.137.227,87	TP	560.229,76	FPV	1.637.913,29	TR	286.530,05
Totale Programma 12	POLITICA REGIONALE UNITARIA PER I SERVIZI ISTITUZIONALI GENERALI E DI GESTIONE	RS	1.451.453,12	PR	986.069,90	R	-19.510,50	EP	445.872,72
		CP	12.687.709,35	PC	2.773.971,00	I	4.096.458,14	EC	1.322.487,14
		CS	11.038.457,55	TP	3.760.040,90	FPV	2.769.872,48	TR	1.768.359,86
TOTALE MISSIONE 01	SERVIZI ISTITUZIONALI GENERALI E DI GESTIONE	RS	25.745.945,85	PR	8.302.400,64	R	-757.043,10	EP	16.686.502,11
		CP	248.810.212,08	PC	158.604.468,60	I	169.128.474,36	EC	10.524.005,76
		CS	244.523.703,97	TP	166.906.869,24	FPV	16.500.345,82	TR	27.210.507,87
MISSIONE 03	ORDINE PUBBLICO E SICUREZZA								

Allegato n.10 - Rendiconto della gestione

CONTO DEL BILANCIO 2021 - GESTIONE DELLE SPESE

MISSIONE, PROGRAMMA, TITOLO	DENOMINAZIONE	RESIDUI PASSIVI AL 1/1/2021 (RS)		PAGAMENTI IN C/RESIDUI (PR)		RIACCERTAMENTO RESIDUI (R) (1)		RESIDUI PASSIVI DA ESERCIZI PRECEDENTI (EP=RS-PR +R)	
		PREVISIONI DEFINITIVE DI COMPETENZA (CP)		PAGAMENTI IN C/COMPETENZA (PC)		IMPEGNI (I) (2)		RESIDUI PASSIVI DA ESERCIZIO DI COMPETENZA (EC=L-PC)	
		PREVISIONI DEFINITIVE DI CASSA (CS)		TOTALE PAGAMENTI (TR=PR+PC)		FONDO PLURIENNALE VINCOLATO (FPV) (3)		TOTALE RESIDUI PASSIVI DA RIPORTARE (TR=EP+EC)	
0301 Programma 01	POLIZIA LOCALE E AMMINISTRATIVA								
Titolo 1	SPESE CORRENTI	RS	24.618,31	PR	18.294,77	R	0,00	EP	6.323,54
		CP	79.354,08	PC	58.106,15	I	78.626,00	EC	20.519,85
		CS	103.972,39	TP	76.400,92	FPV	0,00	TR	26.843,39
Totale Programma 01	POLIZIA LOCALE E AMMINISTRATIVA	RS	24.618,31	PR	18.294,77	R	0,00	EP	6.323,54
		CP	79.354,08	PC	58.106,15	I	78.626,00	EC	20.519,85
		CS	103.972,39	TP	76.400,92	FPV	0,00	TR	26.843,39
0302 Programma 02	SISTEMA INTEGRATO DI SICUREZZA URBANA								
Titolo 1	SPESE CORRENTI	RS	0,00	PR	0,00	R	0,00	EP	0,00
		CP	269.029,75	PC	79.000,00	I	114.000,00	EC	35.000,00
		CS	269.020,83	TP	79.000,00	FPV	50.000,00	TR	35.000,00
Totale Programma 02	SISTEMA INTEGRATO DI SICUREZZA URBANA	RS	0,00	PR	0,00	R	0,00	EP	0,00
		CP	269.029,75	PC	79.000,00	I	114.000,00	EC	35.000,00
		CS	269.020,83	TP	79.000,00	FPV	50.000,00	TR	35.000,00
TOTALE MISSIONE 03	ORDINE PUBBLICO E SICUREZZA	RS	24.618,31	PR	18.294,77	R	0,00	EP	6.323,54
		CP	348.383,83	PC	137.106,15	I	192.626,00	EC	55.519,85
		CS	372.993,22	TP	155.400,92	FPV	50.000,00	TR	61.843,39

Allegato n.10 - Rendiconto della gestione

CONTO DEL BILANCIO 2021 - GESTIONE DELLE SPESE

MISSIONE, PROGRAMMA, TITOLO	DENOMINAZIONE	RESIDUI PASSIVI AL 1/1/2021 (RS)		PAGAMENTI IN C/RESIDUI (PR)		RIACCERTAMENTO RESIDUI (R) (1)		RESIDUI PASSIVI DA ESERCIZI PRECEDENTI (EP=RS-PR +R)	
		PREVISIONI DEFINITIVE DI COMPETENZA (CP)	PREVISIONI DEFINITIVE DI CASSA (CS)	PAGAMENTI IN C/COMPETENZA (PC)	TOTALE PAGAMENTI (TR=PR+PC)	IMPEGNI (I) (2)	FONDO PLURIENNALE VINCOLATO (FPV) (3)	ECONOMIE DI COMPETENZA (ECP=CP-I-FPV)	RESIDUI PASSIVI DA ESERCIZIO DI COMPETENZA (EC=L-PC)
		PREVISIONI DEFINITIVE DI CASSA (CS)		TOTALE PAGAMENTI (TR=PR+PC)		TOTALE PLURIENNALE VINCOLATO (FPV) (3)		TOTALE RESIDUI PASSIVI DA RIPORTARE (TR=EP+EC)	
MISSIONE 04									
ISTRUZIONE E DIRITTO ALLO STUDIO									
0401 Programma 01									
ISTRUZIONE PRESCOLASTICA									
Titolo 1	SPESE CORRENTI	RS	41.349,91	PR	4.891,63	R	0,00	EP	36.458,28
		CP	674.588,11	PC	643.713,25	I	644.008,00	EC	294,75
		CS	715.938,02	TP	648.604,88	FPV	0,00	TR	36.753,03
Titolo 2	SPESE IN CONTO CAPITALE	RS	5.400,00	PR	0,00	R	0,00	EP	5.400,00
		CP	0,00	PC	0,00	I	0,00	EC	0,00
		CS	5.400,00	TP	0,00	FPV	0,00	TR	5.400,00
Totale Programma 01	ISTRUZIONE PRESCOLASTICA	RS	46.749,91	PR	4.891,63	R	0,00	EP	41.858,28
		CP	674.588,11	PC	643.713,25	I	644.008,00	EC	294,75
		CS	721.338,02	TP	648.604,88	FPV	0,00	TR	42.153,03
0402 Programma 02									
ALTRI ORDINI DI ISTRUZIONE NON UNIVERSITARIA									
Titolo 1	SPESE CORRENTI	RS	1.111,64	PR	146,28	R	0,00	EP	965,36
		CP	4.583,52	PC	4.213,25	I	4.508,00	EC	294,75
		CS	5.695,16	TP	4.359,53	FPV	0,00	TR	1.260,11
Totale Programma 02	ALTRI ORDINI DI ISTRUZIONE NON UNIVERSITARIA	RS	1.111,64	PR	146,28	R	0,00	EP	965,36
		CP	4.583,52	PC	4.213,25	I	4.508,00	EC	294,75
		CS	5.695,16	TP	4.359,53	FPV	0,00	TR	1.260,11

Allegato n.10 - Rendiconto della gestione

CONTO DEL BILANCIO 2021 - GESTIONE DELLE SPESE

MISSIONE, PROGRAMMA, TITOLO	DENOMINAZIONE	RESIDUI PASSIVI AL 1/1/2021 (RS)		PAGAMENTI IN C/RESIDUI (PR)		RIACCERTAMENTO RESIDUI (R) (1)		RESIDUI PASSIVI DA ESERCIZI PRECEDENTI (EP=RS-PR +R)	
		PREVISIONI DEFINITIVE DI COMPETENZA (CP)		PAGAMENTI IN C/COMPETENZA (PC)		IMPEGNI (I) (2)		RESIDUI PASSIVI DA ESERCIZIO DI COMPETENZA (EC=L-PC)	
		PREVISIONI DEFINITIVE DI CASSA (CS)		TOTALE PAGAMENTI (TR=PR+PC)		FONDO PLURIENNALE VINCOLATO (FPV) (3)		TOTALE RESIDUI PASSIVI DA RIPORTARE (TR=EP+EC)	
0403 Programma 03 EDILIZIA SCOLASTICA									
Titolo 1	SPESE CORRENTI	RS	21.045,06	PR	6.558,06	R	0,00	EP	14.487,00
		CP	343.654,28	PC	209.516,27	I	241.567,55	EC	32.051,28
		CS	364.699,34	TP	216.074,33	FPV	0,00	TR	46.538,28
Titolo 2	SPESE IN CONTO CAPITALE	RS	1.089.757,37	PR	470.289,31	R	-112.459,54	EP	507.008,52
		CP	717.728,24	PC	286.355,11	I	326.355,11	EC	40.000,00
		CS	1.231.650,79	TP	756.644,42	FPV	0,00	TR	547.008,52
Totale Programma 03	EDILIZIA SCOLASTICA	RS	1.110.802,43	PR	476.847,37	R	-112.459,54	EP	521.495,52
		CP	1.061.382,52	PC	495.871,38	I	567.922,66	EC	72.051,28
		CS	1.596.350,13	TP	972.718,75	FPV	0,00	TR	593.546,80
0404 Programma 04 ISTRUZIONE UNIVERSITARIA									
Titolo 1	SPESE CORRENTI	RS	113.149,38	PR	104.408,56	R	0,00	EP	8.740,82
		CP	11.398.568,24	PC	11.362.593,10	I	11.375.459,00	EC	12.865,90
		CS	11.511.717,62	TP	11.467.001,66	FPV	0,00	TR	21.606,72
Titolo 2	SPESE IN CONTO CAPITALE	RS	11.331,13	PR	11.331,13	R	0,00	EP	0,00
		CP	0,00	PC	0,00	I	0,00	EC	0,00
		CS	11.331,13	TP	11.331,13	FPV	0,00	TR	0,00

Allegato n.10 - Rendiconto della gestione

CONTO DEL BILANCIO 2021 - GESTIONE DELLE SPESE

MISSIONE, PROGRAMMA, TITOLO	DENOMINAZIONE	RESIDUI PASSIVI AL 1/1/2021 (RS)		PAGAMENTI IN C/RESIDUI (PR)		RIACCERTAMENTO RESIDUI (R) (1)		RESIDUI PASSIVI DA ESERCIZI PRECEDENTI (EP=RS-PR +R)	
		PREVISIONI DEFINITIVE DI COMPETENZA (CP)		PAGAMENTI IN C/COMPETENZA (PC)		IMPEGNI (I) (2)		ECONOMIE DI COMPETENZA (ECP=CP-I-FPV)	
		PREVISIONI DEFINITIVE DI CASSA (CS)		TOTALE PAGAMENTI (TR=PR+PC)		FONDO PLURIENNALE VINCOLATO (FPV) (3)		TOTALE RESIDUI PASSIVI DA RIPORTARE (TR=EP+EC)	
Totale Programma 04	ISTRUZIONE UNIVERSITARIA	RS	124.480,51	PR	115.739,69	R	0,00	EP	8.740,82
		CP	11.398.568,24	PC	11.362.593,10	I	11.375.459,00	EC	12.865,90
		CS	11.523.048,75	TP	11.478.332,79	FPV	0,00	TR	21.606,72
0405	Programma 05	ISTRUZIONE TECNICA SUPERIORE							
Titolo 1	SPESE CORRENTI	RS	218.505,72	PR	218.505,72	R	0,00	EP	0,00
		CP	2.719.187,22	PC	1.026.708,39	I	1.623.046,05	EC	596.337,66
		CS	2.879.424,74	TP	1.245.214,11	FPV	931.511,61	TR	596.337,66
Totale Programma 05	ISTRUZIONE TECNICA SUPERIORE	RS	218.505,72	PR	218.505,72	R	0,00	EP	0,00
		CP	2.719.187,22	PC	1.026.708,39	I	1.623.046,05	EC	596.337,66
		CS	2.879.424,74	TP	1.245.214,11	FPV	931.511,61	TR	596.337,66
0407	Programma 07	DIRITTO ALLO STUDIO							
Titolo 1	SPESE CORRENTI	RS	785.819,73	PR	61.136,63	R	0,00	EP	724.683,10
		CP	10.804.223,04	PC	7.307.527,40	I	9.733.837,21	EC	2.426.309,81
		CS	11.183.581,27	TP	7.568.664,03	FPV	482.330,00	TR	3.150.992,91
Totale Programma 07	DIRITTO ALLO STUDIO	RS	785.819,73	PR	61.136,63	R	0,00	EP	724.683,10
		CP	10.804.223,04	PC	7.307.527,40	I	9.733.837,21	EC	2.426.309,81
		CS	11.183.581,27	TP	7.568.664,03	FPV	482.330,00	TR	3.150.992,91

Allegato n.10 - Rendiconto della gestione

CONTO DEL BILANCIO 2021 - GESTIONE DELLE SPESE

MISSIONE, PROGRAMMA, TITOLO	DENOMINAZIONE	RESIDUI PASSIVI AL 1/1/2021 (RS)		PAGAMENTI IN C/RESIDUI (PR)		RIACCERTAMENTO RESIDUI (R) (1)		RESIDUI PASSIVI DA ESERCIZI PRECEDENTI (EP=RS-PR +R)	
		PREVISIONI DEFINITIVE DI COMPETENZA (CP)	PREVISIONI DEFINITIVE DI CASSA (CS)	PAGAMENTI IN C/COMPETENZA (PC)	TOTALE PAGAMENTI (TR=PR+PC)	IMPEGNI (I) (2)	FONDO PLURIENNALE VINCOLATO (FPV) (3)	ECONOMIE DI COMPETENZA (ECP=CP-I-FPV)	RESIDUI PASSIVI DA ESERCIZIO DI COMPETENZA (EC=L-PC)
		PREVISIONI DEFINITIVE DI CASSA (CS)		TOTALE PAGAMENTI (TR=PR+PC)		FONDO PLURIENNALE VINCOLATO (FPV) (3)		TOTALE RESIDUI PASSIVI DA RIPORTARE (TR=EP+EC)	
0408 Programma 08 POLITICA REGIONALE UNITARIA PER L'ISTRUZIONE E IL DIRITTO ALLO STUDIO									
Titolo 1	SPESE CORRENTI	RS	3.460.688,91	PR	3.250.235,77	R	-115.200,00	EP	95.253,14
		CP	21.333.587,11	PC	9.572.801,20	I	18.096.249,79	EC	8.523.448,59
		CS	18.578.323,87	TP	12.823.036,97	FPV	903.012,39	TR	8.618.701,73
Titolo 2	SPESE IN CONTO CAPITALE	RS	1.265.183,70	PR	37.900,17	R	-1.227.283,53	EP	0,00
		CP	11.253.601,66	PC	1.099.826,62	I	1.099.826,62	EC	0,00
		CS	10.539.530,51	TP	1.137.726,79	FPV	2.830.001,62	TR	0,00
Totale Programma 08	POLITICA REGIONALE UNITARIA PER L'ISTRUZIONE E IL DIRITTO ALLO STUDIO	RS	4.725.872,61	PR	3.288.135,94	R	-1.342.483,53	EP	95.253,14
		CP	32.587.188,77	PC	10.672.627,82	I	19.196.076,41	EC	8.523.448,59
		CS	29.117.854,38	TP	13.960.763,76	FPV	3.733.014,01	TR	8.618.701,73
TOTALE MISSIONE 04	ISTRUZIONE E DIRITTO ALLO STUDIO	RS	7.013.342,55	PR	4.165.403,26	R	-1.454.943,07	EP	1.392.996,22
		CP	59.249.721,42	PC	31.513.254,59	I	43.144.857,33	EC	11.631.602,74
		CS	57.027.292,45	TP	35.678.657,85	FPV	5.146.855,62	TR	13.024.598,96
MISSIONE 05	TUTELA E VALORIZZAZIONE DEI BENI E ATTIVITA CULTURALI								
0501 Programma 01	VALORIZZAZIONE DEI BENI DI INTERESSE STORICO								
Titolo 1	SPESE CORRENTI	RS	24.317,69	PR	14.248,93	R	0,00	EP	10.068,76

Allegato n.10 - Rendiconto della gestione

CONTO DEL BILANCIO 2021 - GESTIONE DELLE SPESE

MISSIONE, PROGRAMMA, TITOLO	DENOMINAZIONE	RESIDUI PASSIVI AL 1/1/2021 (RS)		PAGAMENTI IN C/RESIDUI (PR)		RIACCERTAMENTO RESIDUI (R) (1)		RESIDUI PASSIVI DA ESERCIZI PRECEDENTI (EP=RS-PR +R)			
		PREVISIONI DEFINITIVE DI COMPETENZA (CP)		PAGAMENTI IN C/COMPETENZA (PC)		IMPEGNI (I) (2)		ECONOMIE DI COMPETENZA (ECP=CP-I-FPV)			
		PREVISIONI DEFINITIVE DI CASSA (CS)		TOTALE PAGAMENTI (TR=PR+PC)		FONDO PLURIENNALE VINCOLATO (FPV) (3)		TOTALE RESIDUI PASSIVI DA RIPORTARE (TR=EP+EC)			
Titolo 2	SPESE IN CONTO CAPITALE	CP	206.440,94	PC	170.406,64	I	182.209,00	ECP	24.231,94	EC	11.802,36
		CS	230.758,63	TP	184.655,57	FPV	0,00			TR	21.871,12
		RS	253.700,00	PR	143.117,26	R	-8.796,00			EP	101.786,74
		CP	297.940,93	PC	85.097,56	I	180.047,56	ECP	35.945,57	EC	94.950,00
		CS	551.640,93	TP	228.214,82	FPV	81.947,80		TR	196.736,74	
Totale Programma 01	VALORIZZAZIONE DEI BENI DI INTERESSE STORICO	RS	278.017,69	PR	157.366,19	R	-8.796,00		EP	111.855,50	
		CP	504.381,87	PC	255.504,20	I	362.256,56	ECP	60.177,51	EC	106.752,36
		CS	782.399,56	TP	412.870,39	FPV	81.947,80		TR	218.607,86	
0502 Programma 02	ATTIVITA' CULTURALE E INTERVENTI DIVERSI NEL SETTORE CULTURALE										
Titolo 1	SPESE CORRENTI	RS	1.572.345,55	PR	1.521.880,08	R	-12.838,72		EP	37.626,75	
		CP	5.202.286,48	PC	3.584.127,01	I	4.601.233,96	ECP	109.050,26	EC	1.017.106,95
		CS	6.735.332,03	TP	5.106.007,09	FPV	492.002,26		TR	1.054.733,70	
Titolo 2	SPESE IN CONTO CAPITALE	RS	0,00	PR	0,00	R	0,00		EP	0,00	
		CP	1.074.000,00	PC	0,00	I	0,00	ECP	0,00	EC	0,00
		CS	905.800,00	TP	0,00	FPV	1.074.000,00		TR	0,00	
Totale Programma 02	ATTIVITA' CULTURALE E INTERVENTI DIVERSI NEL SETTORE CULTURALE	RS	1.572.345,55	PR	1.521.880,08	R	-12.838,72		EP	37.626,75	
		CP	6.276.286,48	PC	3.584.127,01	I	4.601.233,96	ECP	109.050,26	EC	1.017.106,95
		CS	7.641.132,03	TP	5.106.007,09	FPV	1.566.002,26		TR	1.054.733,70	

Allegato n.10 - Rendiconto della gestione

CONTO DEL BILANCIO 2021 - GESTIONE DELLE SPESE

MISSIONE, PROGRAMMA, TITOLO	DENOMINAZIONE	RESIDUI PASSIVI AL 1/1/2021 (RS)		PAGAMENTI IN C/RESIDUI (PR)		RIACCERTAMENTO RESIDUI (R) (1)		RESIDUI PASSIVI DA ESERCIZI PRECEDENTI (EP=RS-PR +R)	
		PREVISIONI DEFINITIVE DI COMPETENZA (CP)		PAGAMENTI IN C/COMPETENZA (PC)		IMPEGNI (I) (2)		RESIDUI PASSIVI DA ESERCIZIO DI COMPETENZA (EC=I-PC)	
		PREVISIONI DEFINITIVE DI CASSA (CS)		TOTALE PAGAMENTI (TR=PR+PC)		FONDO PLURIENNALE VINCOLATO (FPV) (3)		TOTALE RESIDUI PASSIVI DA RIPORTARE (TR=EP+EC)	
0503 Programma 03	POLITICA REGIONALE UNITARIA PER LA TUTELA DEI BENI E DELLE ATTIVITA CULTURALI								
Titolo 1	SPESE CORRENTI	RS 42.318,96 CP 6.215.890,08 CS 3.567.036,11	PR 24.201,99 PC 1.906.253,25 TP 1.930.455,24	R 0,00 I 2.497.617,10 FPV 14.844,75	EP 18.116,97 EC 591.363,85 TR 609.480,82				
Titolo 2	SPESE IN CONTO CAPITALE	RS 3.803.291,03 CP 22.047.141,67 CS 16.269.719,86	PR 957.041,87 PC 5.576.092,28 TP 6.533.134,15	R -20.137,17 I 7.140.816,87 FPV 2.508.262,12	EP 2.826.111,99 EC 1.564.724,59 TR 4.390.836,58				
Totale Programma 03	POLITICA REGIONALE UNITARIA PER LA TUTELA DEI BENI E DELLE ATTIVITA CULTURALI	RS 3.845.609,99 CP 28.263.031,75 CS 19.836.755,97	PR 981.243,86 PC 7.482.345,53 TP 8.463.589,39	R -20.137,17 I 9.638.433,97 FPV 2.523.106,87	EP 2.844.228,96 EC 2.156.088,44 TR 5.000.317,40				
TOTALE MISSIONE 05	TUTELA E VALORIZZAZIONE DEI BENI E ATTIVITA CULTURALI	RS 5.695.973,23 CP 35.043.700,10 CS 28.260.287,56	PR 2.660.490,13 PC 11.321.976,74 TP 13.982.466,87	R -41.771,89 I 14.601.924,49 FPV 4.171.056,93	EP 2.993.711,21 EC 3.279.947,75 TR 6.273.658,96				
MISSIONE 06	POLITICHE GIOVANILI SPORT E TEMPO LIBERO								
0601 Programma 01	SPORT E TEMPO LIBERO								
Titolo 1	SPESE CORRENTI	RS 65.169,00	PR 37.436,07	R -15.900,00	EP 11.832,93				

Allegato n.10 - Rendiconto della gestione

CONTO DEL BILANCIO 2021 - GESTIONE DELLE SPESE

MISSIONE, PROGRAMMA, TITOLO	DENOMINAZIONE	RESIDUI PASSIVI AL 1/1/2021 (RS)		PAGAMENTI IN C/RESIDUI (PR)		RIACCERTAMENTO RESIDUI (R) (1)		RESIDUI PASSIVI DA ESERCIZI PRECEDENTI (EP=RS-PR +R)			
		PREVISIONI DEFINITIVE DI COMPETENZA (CP)		PAGAMENTI IN C/COMPETENZA (PC)		IMPEGNI (I) (2)		RESIDUI PASSIVI DA ESERCIZIO DI COMPETENZA (EC=L-PC)			
		PREVISIONI DEFINITIVE DI CASSA (CS)		TOTALE PAGAMENTI (TR=PR+PC)		FONDO PLURIENNALE VINCOLATO (FPV) (3)		TOTALE RESIDUI PASSIVI DA RIPORTARE (TR=EP+EC)			
Titolo 2	SPESE IN CONTO CAPITALE	CP	2.897.867,96	PC	811.407,76	I	1.387.441,12	ECP	45.826,84	EC	576.033,36
		CS	2.963.036,96	TP	848.843,83	FPV	1.464.600,00			TR	587.866,29
		RS	1.487.433,76	PR	232.788,54	R	-159.251,92			EP	1.095.393,30
		CP	3.615.436,52	PC	289.300,00	I	439.230,00	ECP	2.040.402,85	EC	149.930,00
		CS	4.870.755,88	TP	522.088,54	FPV	1.135.803,67			TR	1.245.323,30
Totale Programma 01	SPORT E TEMPO LIBERO	RS	1.552.602,76	PR	270.224,61	R	-175.151,92			EP	1.107.226,23
		CP	6.513.304,48	PC	1.100.707,76	I	1.826.671,12	ECP	2.086.229,69	EC	725.963,36
		CS	7.833.792,84	TP	1.370.932,37	FPV	2.600.403,67			TR	1.833.189,59
0602 Programma 02	GIOVANI										
Titolo 1	SPESE CORRENTI	RS	1.601,12	PR	562,70	R	0,00			EP	1.038,42
		CP	199.120,26	PC	179.520,28	I	180.896,90	ECP	4.802,73	EC	1.376,62
		CS	200.721,38	TP	180.082,98	FPV	13.420,63			TR	2.415,04
Totale Programma 02	GIOVANI	RS	1.601,12	PR	562,70	R	0,00			EP	1.038,42
		CP	199.120,26	PC	179.520,28	I	180.896,90	ECP	4.802,73	EC	1.376,62
		CS	200.721,38	TP	180.082,98	FPV	13.420,63			TR	2.415,04
TOTALE MISSIONE 06	POLITICHE GIOVANILI SPORT E TEMPO LIBERO	RS	1.554.203,88	PR	270.787,31	R	-175.151,92			EP	1.108.264,65
		CP	6.712.424,74	PC	1.280.228,04	I	2.007.568,02	ECP	2.091.032,42	EC	727.339,98
		CS	8.034.514,22	TP	1.551.015,35	FPV	2.613.824,30			TR	1.835.604,63

Allegato n.10 - Rendiconto della gestione

CONTO DEL BILANCIO 2021 - GESTIONE DELLE SPESE

MISSIONE, PROGRAMMA, TITOLO	DENOMINAZIONE	RESIDUI PASSIVI AL 1/1/2021 (RS)		PAGAMENTI IN C/RESIDUI (PR)		RIACCERTAMENTO RESIDUI (R) (1)		RESIDUI PASSIVI DA ESERCIZI PRECEDENTI (EP=RS-PR +R)	
		PREVISIONI DEFINITIVE DI COMPETENZA (CP)	PREVISIONI DEFINITIVE DI CASSA (CS)	PAGAMENTI IN C/COMPETENZA (PC)	TOTALE PAGAMENTI (TR=PR+PC)	IMPEGNI (I) (2)	FONDO PLURIENNALE VINCOLATO (FPV) (3)	ECONOMIE DI COMPETENZA (ECP=CP-I-FPV)	RESIDUI PASSIVI DA ESERCIZIO DI COMPETENZA (EC=L-PC)
		PREVISIONI DEFINITIVE DI CASSA (CS)		TOTALE PAGAMENTI (TR=PR+PC)		FONDO PLURIENNALE VINCOLATO (FPV) (3)		TOTALE RESIDUI PASSIVI DA RIPORTARE (TR=EP+EC)	
MISSIONE 07									
TURISMO									
0701 Programma 01									
SVILUPPO E VALORIZZAZIONE DEL TURISMO									
Titolo 1	SPESE CORRENTI	RS	807.039,01	PR	695.129,14	R	-14.597,46	EP	97.312,41
		CP	5.577.746,38	PC	2.048.811,09	I	2.556.771,54	EC	507.960,45
		CS	6.315.187,23	TP	2.743.940,23	FPV	2.990.793,63	TR	605.272,86
Titolo 2	SPESE IN CONTO CAPITALE	RS	0,00	PR	0,00	R	0,00	EP	0,00
		CP	2.855.752,10	PC	8.022,23	I	38.782,23	EC	30.760,00
		CS	1.137.954,48	TP	8.022,23	FPV	133.179,73	TR	30.760,00
Totale Programma 01	SVILUPPO E VALORIZZAZIONE DEL TURISMO	RS	807.039,01	PR	695.129,14	R	-14.597,46	EP	97.312,41
		CP	8.433.498,48	PC	2.056.833,32	I	2.595.553,77	EC	538.720,45
		CS	7.453.141,71	TP	2.751.962,46	FPV	3.123.973,36	TR	636.032,86
0702 Programma 02									
POLITICA REGIONALE UNITARIA PER IL TURISMO									
Titolo 1	SPESE CORRENTI	RS	382.089,65	PR	339.729,77	R	-0,91	EP	42.358,97
		CP	7.194.902,43	PC	3.497.522,13	I	5.335.125,31	EC	1.837.603,18
		CS	6.394.441,34	TP	3.837.251,90	FPV	394.924,96	TR	1.879.962,15
Titolo 2	SPESE IN CONTO CAPITALE	RS	94.976,32	PR	94.976,32	R	0,00	EP	0,00
		CP	5.270.353,68	PC	2.363.579,04	I	2.620.652,98	EC	257.073,94
		CS	5.365.330,00	TP	2.458.555,36	FPV	415.168,01	TR	257.073,94
Totale Programma 02	POLITICA REGIONALE UNITARIA PER IL TURISMO	RS	477.065,97	PR	434.706,09	R	-0,91	EP	42.358,97

Allegato n.10 - Rendiconto della gestione

CONTO DEL BILANCIO 2021 - GESTIONE DELLE SPESE

MISSIONE, PROGRAMMA, TITOLO	DENOMINAZIONE	RESIDUI PASSIVI AL 1/1/2021 (RS)		PAGAMENTI IN C/RESIDUI (PR)		RIACCERTAMENTO RESIDUI (R) (1)		RESIDUI PASSIVI DA ESERCIZI PRECEDENTI (EP=RS-PR +R)	
		PREVISIONI DEFINITIVE DI COMPETENZA (CP)		PAGAMENTI IN C/COMPETENZA (PC)		IMPEGNI (I) (2)		RESIDUI PASSIVI DA ESERCIZIO DI COMPETENZA (EC=L-PC)	
		PREVISIONI DEFINITIVE DI CASSA (CS)		TOTALE PAGAMENTI (TR=PR+PC)		FONDO PLURIENNALE VINCOLATO (FPV) (3)		TOTALE RESIDUI PASSIVI DA RIPORTARE (TR=EP+EC)	
Titolo 1	SPESE CORRENTI	RS	1.803.353,97	PR	1.784.763,26	R	0,00	EP	18.590,71
		CP	10.920.750,01	PC	1.774.252,71	I	1.910.426,47	EC	136.173,76
		CS	6.715.379,77	TP	3.559.015,97	FPV	8.653.586,53	TR	154.764,47
		RS	83.139,77	PR	8.782,27	R	0,00	EP	74.357,50
		CP	31.095.382,41	PC	3.137.823,85	I	5.252.160,69	EC	2.114.336,84
		CS	25.881.509,77	TP	3.146.606,12	FPV	14.041.619,67	TR	2.188.694,34
Totale Programma 02	EDILIZIA RESIDENZIALE PUBBLICA E LOCALE E PIANI DI EDILIZIA ECONOMICO POPOLARE	RS	1.886.493,74	PR	1.793.545,53	R	0,00	EP	92.948,21
		CP	42.016.132,42	PC	4.912.076,56	I	7.162.587,16	EC	2.250.510,60
		CS	32.596.889,54	TP	6.705.622,09	FPV	22.695.206,20	TR	2.343.458,81
0803	POLITICA REGIONALE UNITARIA PER L'ASSETTO DEL TERRITORIO E L'EDILIZIA ABITATIVA								
Titolo 1	SPESE CORRENTI	RS	26.348,92	PR	15.104,90	R	0,00	EP	11.244,02
		CP	215.609,27	PC	187.244,10	I	200.220,00	EC	12.975,90
		CS	241.958,19	TP	202.349,00	FPV	0,00	TR	24.219,92
		RS	384.771,24	PR	271.772,09	R	-75.997,88	EP	37.001,27
		CP	7.290.444,05	PC	235.417,45	I	356.697,40	EC	121.279,95
		CS	6.217.283,30	TP	507.189,54	FPV	899.277,97	TR	158.281,22
Totale Programma 03	POLITICA REGIONALE UNITARIA PER L'ASSETTO DEL TERRITORIO E L'EDILIZIA ABITATIVA	RS	411.120,16	PR	286.876,99	R	-75.997,88	EP	48.245,29
		CP	7.506.053,32	PC	422.661,55	I	556.917,40	EC	134.255,85
		CS	6.459.241,49	TP	709.538,54	FPV	899.277,97	TR	182.501,14

Allegato n.10 - Rendiconto della gestione

CONTO DEL BILANCIO 2021 - GESTIONE DELLE SPESE

MISSIONE, PROGRAMMA, TITOLO	DENOMINAZIONE	RESIDUI PASSIVI AL 1/1/2021 (RS)		PAGAMENTI IN C/RESIDUI (PR)		RIACCERTAMENTO RESIDUI (R) (1)		RESIDUI PASSIVI DA ESERCIZI PRECEDENTI (EP=RS-PR +R)	
		PREVISIONI DEFINITIVE DI COMPETENZA (CP)		PAGAMENTI IN C/COMPETENZA (PC)		IMPEGNI (I) (2)		ECONOMIE DI COMPETENZA (ECP=CP-I-FPV)	
		PREVISIONI DEFINITIVE DI CASSA (CS)		TOTALE PAGAMENTI (TR=PR+PC)		FONDO PLURIENNALE VINCOLATO (FPV) (3)		TOTALE RESIDUI PASSIVI DA RIPORTARE (TR=EP+EC)	
		RS	CP	PR	PC	R	I	EP	EC
		CS	TP	FPV				TR	
TOTALE MISSIONE 08	ASSETTO DEL TERRITORIO ED EDILIZIA ABITATIVA	3.713.953,91	84.149.350,64	3.225.421,59	9.714.467,45	-76.232,17	12.915.750,60	412.300,15	3.201.283,15
		61.121.301,28		12.939.889,04		49.062.119,96		3.613.583,30	
MISSIONE 09	SVILUPPO SOSTENIBILE E TUTELA DEL TERRITORIO E DELL'AMBIENTE								
0901	Programma 01								
TITOLO 1	SPESE CORRENTI	722.408,02	3.649.277,52	268.117,72	2.218.372,31	-150.649,00	3.403.051,90	303.641,30	1.184.679,59
		4.371.685,54		2.486.490,03		195.483,48		1.488.320,89	
TITOLO 2	SPESE IN CONTO CAPITALE	1.313.985,92	3.766.791,71	1.021.732,93	1.640.929,58	-44.670,99	1.998.486,22	247.582,00	357.556,64
		4.921.177,63		2.662.662,51		418.460,97		605.138,64	
Totale Programma 01	DIFESA DEL SUOLO	2.036.393,94	7.416.069,23	1.289.850,65	3.859.301,89	-195.319,99	5.401.538,12	551.223,30	1.542.236,23
		9.292.863,17		5.149.152,54		613.944,45		2.093.459,53	
0902	Programma 02								
TITOLO 1	SPESE CORRENTI	2.175.188,73		1.811.206,90		-0,01		363.981,82	

Allegato n.10 - Rendiconto della gestione

CONTO DEL BILANCIO 2021 - GESTIONE DELLE SPESE

MISSIONE, PROGRAMMA, TITOLO	DENOMINAZIONE	RESIDUI PASSIVI AL 1/1/2021 (RS)		PAGAMENTI IN C/RESIDUI (PR)		RIACCERTAMENTO RESIDUI (R) (1)		RESIDUI PASSIVI DA ESERCIZI PRECEDENTI (EP=RS-PR +R)			
		PREVISIONI DEFINITIVE DI COMPETENZA (CP)		PAGAMENTI IN C/COMPETENZA (PC)		IMPEGNI (I) (2)		ECONOMIE DI COMPETENZA (ECP=CP-I-FPV)			
		PREVISIONI DEFINITIVE DI CASSA (CS)		TOTALE PAGAMENTI (TR=PR+PC)		FONDO PLURIENNALE VINCOLATO (FPV) (3)		TOTALE RESIDUI PASSIVI DA RIPORTARE (TR=EP+ECP)			
Titolo 2	SPESE IN CONTO CAPITALE	CP	7.782.479,66	PC	4.491.397,48	I	5.020.443,77	ECP	2.023.799,88	EP	529.046,29
		CS	8.192.869,21	TP	6.302.604,38	FPV	738.236,01			TR	893.028,11
		RS	1.401.792,07	PR	1.176.613,30	R	-222.678,77			EP	2.500,00
		CP	6.376.314,19	PC	1.263.511,92	I	1.714.544,69	ECP	607.214,57	EC	451.032,77
		CS	7.538.106,26	TP	2.440.125,22	FPV	4.054.554,93			TR	453.532,77
Totale Programma 02	TUTELA VALORIZZAZIONE E RECUPERO AMBIENTALE	RS	3.576.980,80	PR	2.987.820,20	R	-222.678,78			EP	366.481,82
		CP	14.158.793,85	PC	5.754.909,40	I	6.734.988,46	ECP	2.631.014,45	EC	980.079,06
		CS	15.730.975,47	TP	8.742.729,60	FPV	4.792.790,94			TR	1.346.560,88
0903 Programma 03	RIFIUTI										
Titolo 1	SPESE CORRENTI	RS	649.255,68	PR	626.326,64	R	0,00			EP	22.929,04
		CP	5.557.612,68	PC	4.625.732,65	I	4.709.582,92	ECP	766.648,26	EC	83.850,27
		CS	6.159.599,46	TP	5.252.059,29	FPV	81.381,50			TR	106.779,31
Titolo 2	SPESE IN CONTO CAPITALE	RS	2.366,58	PR	2.366,58	R	0,00			EP	0,00
		CP	1.862.863,99	PC	572.060,04	I	722.060,04	ECP	19.814,10	EC	150.000,00
		CS	1.865.230,57	TP	574.426,62	FPV	1.120.989,85			TR	150.000,00
Totale Programma 03	RIFIUTI	RS	651.622,26	PR	628.693,22	R	0,00			EP	22.929,04
		CP	7.420.476,67	PC	5.197.792,69	I	5.431.642,96	ECP	786.462,36	EC	233.850,27
		CS	8.024.830,03	TP	5.826.485,91	FPV	1.202.371,35			TR	256.779,31
0904 Programma 04	SERVIZIO IDRICO INTEGRATO										

Allegato n.10 - Rendiconto della gestione

CONTO DEL BILANCIO 2021 - GESTIONE DELLE SPESE

MISSIONE, PROGRAMMA, TITOLO	DENOMINAZIONE	RESIDUI PASSIVI AL 1/1/2021 (RS)		PAGAMENTI IN C/RESIDUI (PR)		RIACCERTAMENTO RESIDUI (R) (1)		RESIDUI PASSIVI DA ESERCIZI PRECEDENTI (EP=RS-PR +R)	
		PREVISIONI DEFINITIVE DI COMPETENZA (CP)		PAGAMENTI IN C/COMPETENZA (PC)		IMPEGNI (I) (2)		RESIDUI PASSIVI DA ESERCIZIO DI COMPETENZA (EC=L-PC)	
		PREVISIONI DEFINITIVE DI CASSA (CS)		TOTALE PAGAMENTI (TR=PR+PC)		FONDO PLURIENNALE VINCOLATO (FPV) (3)		TOTALE RESIDUI PASSIVI DA RIPORTARE (TR=EP+EC)	
Titolo 2	SPESE IN CONTO CAPITALE	RS	0,00	PR	0,00	R	0,00	EP	0,00
		CP	240.000,00	PC	0,00	I	0,00	EC	0,00
		CS	240.000,00	TP	0,00	FPV	240.000,00	TR	0,00
Totale Programma 04	SERVIZIO IDRICO INTEGRATO	RS	0,00	PR	0,00	R	0,00	EP	0,00
		CP	240.000,00	PC	0,00	I	0,00	EC	0,00
		CS	240.000,00	TP	0,00	FPV	240.000,00	TR	0,00
0905 Programma 05	AREE PROTETTE, PARCHI NATURALI, PROTEZIONE NATURALISTICA E FORESTAZIONE								
Titolo 1	SPESE CORRENTI	RS	262.648,62	PR	177.208,42	R	-12,26	EP	85.427,94
		CP	2.044.434,02	PC	1.690.164,34	I	1.981.032,88	EC	290.868,54
		CS	2.307.082,64	TP	1.867.372,76	FPV	31.536,84	TR	376.296,48
Titolo 2	SPESE IN CONTO CAPITALE	RS	23.100,00	PR	23.100,00	R	0,00	EP	0,00
		CP	59.998,00	PC	0,00	I	16.039,25	EC	16.039,25
		CS	83.098,00	TP	23.100,00	FPV	29.998,00	TR	16.039,25
Totale Programma 05	AREE PROTETTE, PARCHI NATURALI, PROTEZIONE NATURALISTICA E FORESTAZIONE	RS	285.748,62	PR	200.308,42	R	-12,26	EP	85.427,94
		CP	2.104.432,02	PC	1.690.164,34	I	1.997.072,13	EC	306.907,79
		CS	2.390.180,64	TP	1.890.472,76	FPV	61.534,84	TR	392.335,73

Allegato n.10 - Rendiconto della gestione

CONTO DEL BILANCIO 2021 - GESTIONE DELLE SPESE

MISSIONE, PROGRAMMA, TITOLO	DENOMINAZIONE	RESIDUI PASSIVI AL 1/1/2021 (RS)		PAGAMENTI IN C/RESIDUI (PR)		RIACCERTAMENTO RESIDUI (R) (1)		RESIDUI PASSIVI DA ESERCIZI PRECEDENTI (EP=RS-PR +R)	
		PREVISIONI DEFINITIVE DI COMPETENZA (CP)		PAGAMENTI IN C/COMPETENZA (PC)		IMPEGNI (I) (2)		ECONOMIE DI COMPETENZA (ECP=CP-I-FPV)	
		PREVISIONI DEFINITIVE DI CASSA (CS)		TOTALE PAGAMENTI (TR=PR+PC)		FONDO PLURIENNALE VINCOLATO (FPV) (3)		TOTALE RESIDUI PASSIVI DA RIPORTARE (TR=EP+EC)	
0906 Programma 06 TUTELA E VALORIZZAZIONE DELLE RISORSE IDRICHE									
Titolo 1	SPESE CORRENTI	RS	81.915,91	PR	29.410,09	R	0,00	EP	52.505,82
		CP	1.468.548,91	PC	814.697,06	I	1.070.252,92	EC	255.555,86
		CS	1.490.464,82	TP	844.107,15	FPV	119.436,40	TR	308.061,68
Titolo 2	SPESE IN CONTO CAPITALE	RS	64.600,00	PR	0,00	R	0,00	EP	64.600,00
		CP	1.134.555,98	PC	285.362,72	I	285.362,72	EC	0,00
		CS	1.199.155,98	TP	285.362,72	FPV	796.850,00	TR	64.600,00
Totale Programma 06	TUTELA E VALORIZZAZIONE DELLE RISORSE IDRICHE	RS	146.515,91	PR	29.410,09	R	0,00	EP	117.105,82
		CP	2.603.104,89	PC	1.100.059,78	I	1.355.615,64	EC	255.555,86
		CS	2.689.620,80	TP	1.129.469,87	FPV	916.286,40	TR	372.661,68
0908 Programma 08 QUALITA' DELL'ARIA E RIDUZIONE DELL'INQUINAMENTO									
Titolo 1	SPESE CORRENTI	RS	26.471,45	PR	14.713,36	R	0,00	EP	11.758,09
		CP	2.073.052,52	PC	1.401.144,55	I	1.415.296,37	EC	14.151,82
		CS	2.099.523,97	TP	1.415.857,91	FPV	0,00	TR	25.909,91
Titolo 2	SPESE IN CONTO CAPITALE	RS	0,00	PR	0,00	R	0,00	EP	0,00
		CP	2.414.493,52	PC	637.780,93	I	637.780,93	EC	0,00
		CS	1.466.735,68	TP	637.780,93	FPV	244.673,21	TR	0,00
Titolo 4	RIMBORSO PRESTITI	RS	0,00	PR	0,00	R	0,00	EP	0,00
		CP	378.341,22	PC	378.341,22	I	378.341,22	EC	0,00
		CS	378.341,22	TP	378.341,22	FPV	0,00	TR	0,00

Allegato n.10 - Rendiconto della gestione

CONTO DEL BILANCIO 2021 - GESTIONE DELLE SPESE

MISSIONE, PROGRAMMA, TITOLO	DENOMINAZIONE	RESIDUI PASSIVI AL 1/1/2021 (RS)		PAGAMENTI IN C/RESIDUI (PR)		RIACCERTAMENTO RESIDUI (R) (1)		RESIDUI PASSIVI DA ESERCIZI PRECEDENTI (EP=RS-PR +R)	
		PREVISIONI DEFINITIVE DI COMPETENZA (CP)		PAGAMENTI IN C/COMPETENZA (PC)		IMPEGNI (I) (2)		RESIDUI PASSIVI DA ESERCIZIO DI COMPETENZA (EC=L-PC)	
		PREVISIONI DEFINITIVE DI CASSA (CS)		TOTALE PAGAMENTI (TR=PR+PC)		FONDO PLURIENNALE VINCOLATO (FPV) (3)		TOTALE RESIDUI PASSIVI DA RIPORTARE (TR=EP+EC)	
Totale Programma 08	QUALITA' DELL'ARIA E RIDUZIONE DELL'INQUINAMENTO	RS CP CS	26.471,45 4.865.887,26 3.944.600,87	PR PC TP	14.713,36 2.417.266,70 2.431.980,06	R I FPV	0,00 2.431.418,52 244.673,21	EP EC TR	11.758,09 14.151,82 25.909,91
0909 Programma 09	POLITICA REGIONALE UNITARIA PER LO SVILUPPO SOSTENIBILE E LA TUTELA DEL TERRITORIO E DELL'AMBIENTE								
TITOLO 1	SPESE CORRENTI	RS CP CS	30.197,42 280.180,84 308.073,62	PR PC TP	17.060,07 228.517,30 245.577,37	R I FPV	0,00 244.777,89 0,00	EP EC TR	13.137,35 16.260,59 29.397,94
TITOLO 2	SPESE IN CONTO CAPITALE	RS CP CS	4.168.494,72 25.225.424,96 20.890.841,92	PR PC TP	2.611.311,81 6.108.744,11 8.720.055,92	R I FPV	-2.536,38 8.365.899,59 8.294.197,99	EP EC TR	1.554.646,53 2.257.155,48 3.811.802,01
Totale Programma 09	POLITICA REGIONALE UNITARIA PER LO SVILUPPO SOSTENIBILE E LA TUTELA DEL TERRITORIO E DELL'AMBIENTE	RS CP CS	4.198.692,14 25.505.605,80 21.198.915,54	PR PC TP	2.628.371,88 6.337.261,41 8.965.633,29	R I FPV	-2.536,38 8.610.677,48 8.294.197,99	EP EC TR	1.567.783,88 2.273.416,07 3.841.199,95
TOTALE MISSIONE 09	SVILUPPO SOSTENIBILE E TUTELA DEL TERRITORIO E DELL'AMBIENTE	RS CP CS	10.922.425,12 64.314.369,72 63.511.986,52	PR PC TP	7.779.167,82 26.356.756,21 34.135.924,03	R I FPV	-420.547,41 31.962.953,31 16.365.799,18	EP EC TR	2.722.709,89 5.606.197,10 8.328.906,99

Allegato n.10 - Rendiconto della gestione

CONTO DEL BILANCIO 2021 - GESTIONE DELLE SPESE

MISSIONE, PROGRAMMA, TITOLO	DENOMINAZIONE	RESIDUI PASSIVI AL 1/1/2021 (RS)		PAGAMENTI IN C/RESIDUI (PR)		RIACCERTAMENTO RESIDUI (R) (1)		RESIDUI PASSIVI DA ESERCIZI PRECEDENTI (EP=RS-PR +R)	
		PREVISIONI DEFINITIVE DI COMPETENZA (CP)		PAGAMENTI IN C/COMPETENZA (PC)		IMPEGNI (I) (2)		RESIDUI PASSIVI DA ESERCIZIO DI COMPETENZA (EC=L-PC)	
		PREVISIONI DEFINITIVE DI CASSA (CS)		TOTALE PAGAMENTI (TR=PR+PC)		FONDO PLURIENNALE VINCOLATO (FPV) (3)		TOTALE RESIDUI PASSIVI DA RIPORTARE (TR=EP+EC)	
MISSIONE 10									
TRASPORTIE DIRITTO ALLA MOBILITA									
1001 Programma 01									
TRASPORTO FERROVIARIO									
Titolo 1	SPESE CORRENTI	RS	6.493.570,43	PR	6.110.021,07	R	0,00	EP	383.549,36
		CP	59.440.239,76	PC	55.899.800,21	I	57.561.171,63	EC	1.661.371,42
		CS	65.933.810,19	TP	62.009.821,28	FPV	1.142.084,54	TR	2.044.920,78
Titolo 2	SPESE IN CONTO CAPITALE	RS	6.332.190,35	PR	6.332.190,35	R	0,00	EP	0,00
		CP	43.485.991,53	PC	3.283.950,33	I	4.732.389,84	EC	1.448.439,51
		CS	45.290.428,51	TP	9.616.140,68	FPV	1.526.535,34	TR	1.448.439,51
Totale Programma 01	TRASPORTO FERROVIARIO	RS	12.825.760,78	PR	12.442.211,42	R	0,00	EP	383.549,36
		CP	102.926.231,29	PC	59.183.750,54	I	62.293.561,47	EC	3.109.810,93
		CS	111.224.238,70	TP	71.625.961,96	FPV	2.668.619,88	TR	3.493.360,29
1002 Programma 02									
TRASPORTO PUBBLICO LOCALE									
Titolo 1	SPESE CORRENTI	RS	29.919.252,71	PR	29.685.788,97	R	-0,01	EP	233.463,73
		CP	86.376.468,10	PC	57.384.561,55	I	83.501.261,70	EC	26.116.700,15
		CS	116.295.720,81	TP	87.070.350,52	FPV	2.402.563,29	TR	26.330.163,88
Titolo 2	SPESE IN CONTO CAPITALE	RS	0,00	PR	0,00	R	0,00	EP	0,00
		CP	9.326.219,12	PC	3.196.638,82	I	3.196.638,82	EC	0,00
		CS	9.006.936,84	TP	3.196.638,82	FPV	10.332,00	TR	0,00

Allegato n.10 - Rendiconto della gestione

CONTO DEL BILANCIO 2021 - GESTIONE DELLE SPESE

MISSIONE, PROGRAMMA, TITOLO	DENOMINAZIONE	RESIDUI PASSIVI AL 1/1/2021 (RS)		PAGAMENTI IN C/RESIDUI (PR)		RIACCERTAMENTO RESIDUI (R) (1)		RESIDUI PASSIVI DA ESERCIZI PRECEDENTI (EP=RS-PR +R)	
		PREVISIONI DEFINITIVE DI COMPETENZA (CP)		PAGAMENTI IN C/COMPETENZA (PC)		IMPEGNI (I) (2)		RESIDUI PASSIVI DA ESERCIZIO DI COMPETENZA (EC=I-PC)	
		PREVISIONI DEFINITIVE DI CASSA (CS)		TOTALE PAGAMENTI (TR=PR+PC)		FONDO PLURIENNALE VINCOLATO (FPV) (3)		TOTALE RESIDUI PASSIVI DA RIPORTARE (TR=EP+EC)	
Totale Programma 02	TRASPORTO PUBBLICO LOCALE	RS	29.919.252,71	PR	29.685.788,97	R	-0,01	EP	233.463,73
		CP	95.702.687,22	PC	60.581.200,37	I	86.697.900,52	EC	26.116.700,15
		CS	125.302.657,65	TP	90.266.989,34	FPV	2.412.895,29	TR	26.350.163,88
1004 Programma 04	ALTRE MODALITA DI TRASPORTO	RS	5.974,91	PR	1.785,62	R	-686,55	EP	3.502,74
		CP	63.576,08	PC	57.829,52	I	61.825,00	EC	3.995,48
		CS	69.550,99	TP	59.615,14	FPV	0,00	TR	7.498,22
Titolo 1	SPESE CORRENTI	RS	5.974,91	PR	1.785,62	R	-686,55	EP	3.502,74
		CP	63.576,08	PC	57.829,52	I	61.825,00	EC	3.995,48
		CS	69.550,99	TP	59.615,14	FPV	0,00	TR	7.498,22
Titolo 2	SPESE IN CONTO CAPITALE	RS	39.582,96	PR	39.582,96	R	0,00	EP	0,00
		CP	393.556,93	PC	50.000,00	I	282.055,92	EC	232.055,92
		CS	433.139,89	TP	89.582,96	FPV	14.167,23	TR	232.055,92
Totale Programma 04	ALTRE MODALITA DI TRASPORTO	RS	45.557,87	PR	41.368,58	R	-686,55	EP	3.502,74
		CP	457.133,01	PC	107.829,52	I	343.880,92	EC	236.051,40
		CS	502.690,88	TP	149.198,10	FPV	14.167,23	TR	239.554,14
1005 Programma 05	VIABILITA E INFRASTRUTTURE STRADALI	RS	2.035.671,60	PR	2.012.287,59	R	-85,29	EP	23.298,72
		CP	2.970.102,60	PC	782.798,52	I	2.810.513,67	EC	2.027.715,15
		CS	3.005.774,20	TP	2.795.086,11	FPV	135.000,00	TR	2.051.013,87
Titolo 1	SPESE CORRENTI	RS	2.035.671,60	PR	2.012.287,59	R	-85,29	EP	23.298,72
		CP	2.970.102,60	PC	782.798,52	I	2.810.513,67	EC	2.027.715,15
		CS	3.005.774,20	TP	2.795.086,11	FPV	135.000,00	TR	2.051.013,87
Titolo 2	SPESE IN CONTO CAPITALE	RS	13.282.972,45	PR	4.845.853,12	R	-65.993,39	EP	8.371.125,94
		CP	43.540.424,04	PC	2.132.020,35	I	4.423.427,72	EC	2.291.407,37
		CS	43.540.424,04	TP	2.132.020,35	FPV	4.423.427,72	TR	2.291.407,37

Allegato n.10 - Rendiconto della gestione

CONTO DEL BILANCIO 2021 - GESTIONE DELLE SPESE

MISSIONE, PROGRAMMA, TITOLO	DENOMINAZIONE	RESIDUI PASSIVI AL 1/1/2021 (RS)		PAGAMENTI IN C/RESIDUI (PR)		RIACCERTAMENTO RESIDUI (R) (1)		RESIDUI PASSIVI DA ESERCIZI PRECEDENTI (EP=RS-PR +R)	
		PREVISIONI DEFINITIVE DI COMPETENZA (CP)		PAGAMENTI IN C/COMPETENZA (PC)		IMPEGNI (I) (2)		RESIDUI PASSIVI DA ESERCIZIO DI COMPETENZA (EC=L-PC)	
		PREVISIONI DEFINITIVE DI CASSA (CS)		TOTALE PAGAMENTI (TR=PR+PC)		FONDO PLURIENNALE VINCOLATO (FPV) (3)		TOTALE RESIDUI PASSIVI DA RIPORTARE (TR=EP+EC)	
		CS	RS	TP	PR	FPV	R	EP	TR
		34.437.878,63	15.318.644,05	6.977.873,47	6.858.140,71	12.021.834,85		10.662.533,31	
Totale Programma 05	VIABILITA E INFRASTRUTTURE STRADALI								
		RS	15.318.644,05	PR	6.858.140,71	R	-66.078,68	EP	8.394.424,66
		CP	46.510.526,64	PC	2.914.818,87	I	7.233.941,39	EC	4.319.122,52
		CS	37.443.652,83	TP	9.772.959,58	FPV	12.156.834,85	TR	12.713.547,18
1006 Programma 06	POLITICA REGIONALE UNITARIA PER I TRASPORTI E IL DIRITTO ALLA MOBILITA								
TITOLO 1	SPESE CORRENTI								
		RS	10.355,12	PR	3.734,04	R	0,00	EP	6.621,08
		CP	122.738,25	PC	113.241,16	I	121.055,00	EC	7.813,84
		CS	133.093,37	TP	116.975,20	FPV	0,00	TR	14.434,92
TITOLO 2	SPESE IN CONTO CAPITALE								
		RS	12.816.877,89	PR	2.361.147,50	R	-9.559.892,45	EP	895.837,94
		CP	30.982.896,10	PC	771.623,38	I	1.041.901,61	EC	270.278,23
		CS	27.690.878,10	TP	3.132.770,88	FPV	11.253.057,42	TR	1.166.116,17
Totale Programma 06	POLITICA REGIONALE UNITARIA PER I TRASPORTI E IL DIRITTO ALLA MOBILITA								
		RS	12.827.233,01	PR	2.364.881,54	R	-9.559.892,45	EP	902.459,02
		CP	31.105.634,35	PC	884.864,54	I	1.162.956,61	EC	278.092,07
		CS	27.823.971,47	TP	3.249.746,08	FPV	11.253.057,42	TR	1.180.551,09
TOTALE MISSIONE 10	TRASPORTI DIRITTO ALLA MOBILITA								
		RS	70.936.448,42	PR	51.392.391,22	R	-9.626.657,69	EP	9.917.399,51
		CP	276.702.212,51	PC	123.672.463,84	I	157.732.240,91	EC	34.089.777,07
		CS	302.297.211,53	TP	175.064.855,06	FPV	28.505.574,67	TR	43.977.176,58

Allegato n.10 - Rendiconto della gestione

CONTO DEL BILANCIO 2021 - GESTIONE DELLE SPESE

MISSIONE, PROGRAMMA, TITOLO	DENOMINAZIONE	RESIDUI PASSIVI AL 1/1/2021 (RS)		PAGAMENTI IN C/RESIDUI (PR)		RIACCERTAMENTO RESIDUI (R) (1)		RESIDUI PASSIVI DA ESERCIZI PRECEDENTI (EP=RS-PR +R)	
		PREVISIONI DEFINITIVE DI COMPETENZA (CP)	PREVISIONI DEFINITIVE DI CASSA (CS)	PAGAMENTI IN C/COMPETENZA (PC)	TOTALE PAGAMENTI (TR=PR+PC)	IMPEGNI (I) (2)	FONDO PLURIENNALE VINCOLATO (FPV) (3)	ECONOMIE DI COMPETENZA (ECP=CP-I-FPV)	RESIDUI PASSIVI DA ESERCIZIO DI COMPETENZA (EC=I-PC)
				TOTALE PAGAMENTI (TR=PR+PC)				TOTALE RESIDUI PASSIVI DA RIPORTARE (TR=EP+EC)	
MISSIONE 11 SOCCORSO CIVILE									
1101 Programma 01 SISTEMA DI PROTEZIONE CIVILE									
Titolo 1	SPESE CORRENTI	RS 559.851,30	CP 4.990.993,45	PR 240.479,05	PC 3.286.382,56	R -11.332,20	I 4.099.162,53	EP 308.040,05	EC 812.779,97
		CS 5.497.383,06	TP 3.526.861,61	TP FPV				TR 1.120.820,02	
Titolo 2	SPESE IN CONTO CAPITALE	RS 53.183,11	CP 1.573.887,65	PR 52.779,91	PC 295.583,60	R 0,00	I 808.212,51	EP 403,20	EC 512.628,91
		CS 1.627.070,76	TP 348.363,51	TP FPV				TR 513.032,11	
Totale Programma 01	SISTEMA DI PROTEZIONE CIVILE	RS 613.034,41	CP 6.564.881,10	PR 293.258,96	PC 3.581.966,16	R -11.332,20	I 4.907.375,04	EP 308.443,25	EC 1.325.408,88
		CS 7.124.453,82	TP 3.875.225,12	TP FPV				TR 1.633.852,13	
1102 Programma 02 INTERVENTI A SEGUITO DI CALAMITA' NATURALI									
Titolo 1	SPESE CORRENTI	RS 208.727,77	CP 3.371.858,44	PR 157.315,61	PC 2.164.411,40	R 0,00	I 2.488.036,32	EP 51.412,16	EC 323.624,92
		CS 3.580.586,21	TP 2.321.727,01	TP FPV				TR 375.037,08	
Titolo 2	SPESE IN CONTO CAPITALE	RS 344.187,60	CP 10.559.851,52	PR 307.387,60	PC 1.386.747,46	R -34.073,93	I 1.715.144,06	EP 2.726,07	EC 328.396,60
		CS 8.144.803,60	TP 1.694.135,06	TP FPV				TR 331.122,67	

Allegato n.10 - Rendiconto della gestione

CONTO DEL BILANCIO 2021 - GESTIONE DELLE SPESE

MISSIONE, PROGRAMMA, TITOLO	DENOMINAZIONE	RESIDUI PASSIVI AL 1/1/2021 (RS)		PAGAMENTI IN C/RESIDUI (PR)		RIACCERTAMENTO RESIDUI (R) (1)		RESIDUI PASSIVI DA ESERCIZI PRECEDENTI (EP=RS-PR +R)	
		PREVISIONI DEFINITIVE DI COMPETENZA (CP)		PAGAMENTI IN C/COMPETENZA (PC)		IMPEGNI (I) (2)		RESIDUI PASSIVI DA ESERCIZIO DI COMPETENZA (EC=L-PC)	
		PREVISIONI DEFINITIVE DI CASSA (CS)		TOTALE PAGAMENTI (TR=PR+PC)		FONDO PLURIENNALE VINCOLATO (FPV) (3)		TOTALE RESIDUI PASSIVI DA RIPORTARE (TR=EP+EC)	
Totale Programma 02	INTERVENTI A SEGUITO DI CALAMITA' NATURALI	RS CP CS	552.915,37 13.931.709,96 11.725.389,81	PR PC TP	464.703,21 3.551.158,86 4.015.862,07	R I FPV	-34.073,93 4.203.180,38 3.237.563,83	EP EC TR	541.38,23 652.021,52 706.159,75
TOTALE MISSIONE 11	SOCCORSO CIVILE	RS CP CS	1.165.949,78 20.496.591,06 18.849.843,63	PR PC TP	757.962,17 7.133.125,02 7.891.087,19	R I FPV	-45.406,13 9.110.555,42 3.695.450,21	EP EC TR	362.581,48 1.977.430,40 2.340.011,88
MISSIONE 12	DIRITTI SOCIALI POLITICHE SOCIALI E FAMIGLIA								
1201 Programma 01	INTERVENTI PER L'INFANZIA E I MINORI E PER ASILI NIDO								
TITOLO 1	SPESE CORRENTI	RS CP CS	235.323,13 4.143.266,85 4.378.589,98	PR PC TP	227.869,32 3.777.397,38 4.005.266,70	R I FPV	0,00 3.866.996,69 268.930,70	EP EC TR	7.453,81 89.599,31 97.053,12
Totale Programma 01	INTERVENTI PER L'INFANZIA E I MINORI E PER ASILI NIDO	RS CP CS	235.323,13 4.143.266,85 4.378.589,98	PR PC TP	227.869,32 3.777.397,38 4.005.266,70	R I FPV	0,00 3.866.996,69 268.930,70	EP EC TR	7.453,81 89.599,31 97.053,12
1202 Programma 02	INTERVENTI PER LA DISABILITA'								
TITOLO 1	SPESE CORRENTI	RS	2.449.353,46	PR	2.368.775,53	R	0,00	EP	80.577,93

Allegato n.10 - Rendiconto della gestione

CONTO DEL BILANCIO 2021 - GESTIONE DELLE SPESE

MISSIONE, PROGRAMMA, TITOLO	DENOMINAZIONE	RESIDUI PASSIVI AL 1/1/2021 (RS)		PAGAMENTI IN C/RESIDUI (PR)		RIACCERTAMENTO RESIDUI (R) (1)		RESIDUI PASSIVI DA ESERCIZI PRECEDENTI (EP=RS-PR +R)			
		PREVISIONI DEFINITIVE DI COMPETENZA (CP)		PAGAMENTI IN C/COMPETENZA (PC)		IMPEGNI (I) (2)		RESIDUI PASSIVI DA ESERCIZIO DI COMPETENZA (EC=L-PC)			
		PREVISIONI DEFINITIVE DI CASSA (CS)		TOTALE PAGAMENTI (TR=PR+PC)		FONDO PLURIENNALE VINCOLATO (FPV) (3)		TOTALE RESIDUI PASSIVI DA RIPORTARE (TR=EP+EC)			
		CP	31.013.077,73	PC	3.083.804,10	I	27.887.702,56	ECP	1.059.457,56	EC	24.803.898,46
		CS	33.462.431,19	TP	5.452.579,63	FPV	2.065.917,61			TR	24.884.476,39
Totale Programma 02	INTERVENTI PER LA DISABILITA	RS	2.449.353,46	PR	2.368.775,53	R	0,00			EP	80.577,93
		CP	31.013.077,73	PC	3.083.804,10	I	27.887.702,56	ECP	1.059.457,56	EC	24.803.898,46
		CS	33.462.431,19	TP	5.452.579,63	FPV	2.065.917,61			TR	24.884.476,39
1203	Programma 03	INTERVENTI PER GLI ANZIANI									
		RS	24.031,25	PR	1.813,21	R	-529,47			EP	21.688,57
	Spese Correnti	CP	1.076.092,77	PC	1.069.943,49	I	1.075.138,00	ECP	954,77	EC	5.194,51
		CS	1.100.124,02	TP	1.071.756,70	FPV	0,00			TR	26.883,08
Totale Programma 03	INTERVENTI PER GLI ANZIANI	RS	24.031,25	PR	1.813,21	R	-529,47			EP	21.688,57
		CP	1.076.092,77	PC	1.069.943,49	I	1.075.138,00	ECP	954,77	EC	5.194,51
		CS	1.100.124,02	TP	1.071.756,70	FPV	0,00			TR	26.883,08
1204	Programma 04	INTERVENTI PER I SOGGETTI A RISCHIO DI ESCLUSIONE SOCIALE									
		RS	891.197,73	PR	301.939,03	R	-1.912,00			EP	587.346,70
	Spese Correnti	CP	14.167.327,28	PC	4.216.408,25	I	11.154.580,09	ECP	1.569.829,59	EC	6.938.171,84
		CS	14.725.523,11	TP	4.518.347,28	FPV	1.442.917,60			TR	7.525.518,54

Allegato n.10 - Rendiconto della gestione

CONTO DEL BILANCIO 2021 - GESTIONE DELLE SPESE

MISSIONE, PROGRAMMA, TITOLO	DENOMINAZIONE	RESIDUI PASSIVI AL 1/1/2021 (RS)		PAGAMENTI IN C/RESIDUI (PR)		RIACCERTAMENTO RESIDUI (R) (1)		RESIDUI PASSIVI DA ESERCIZI PRECEDENTI (EP=RS-PR +R)	
		PREVISIONI DEFINITIVE DI COMPETENZA (CP)		PAGAMENTI IN C/COMPETENZA (PC)		IMPEGNI (I) (2)		ECONOMIE DI COMPETENZA (ECP=CP-I-FPV)	
		PREVISIONI DEFINITIVE DI CASSA (CS)		TOTALE PAGAMENTI (TR=PR+PC)		FONDO PLURIENNALE VINCOLATO (FPV) (3)		TOTALE RESIDUI PASSIVI DA RIPORTARE (TR=EP+EC)	
Totale Programma 04	INTERVENTI PER I SOGGETTI A RISCHIO DI ESCLUSIONE SOCIALE	RS	891.197,73	PR	301.939,03	R	-1.912,00	EP	587.346,70
		CP	14.167.327,28	PC	4.216.408,25	I	11.154.580,09	EC	6.938.171,84
		CS	14.725.523,11	TP	4.518.347,28	FPV	1.442.917,60	TR	7.525.518,54
1205	Programma 05	INTERVENTI PER LE FAMIGLIE							
TITOLO 1	SPESE CORRENTI	RS	197.160,97	PR	188.729,16	R	0,00	EP	8.431,81
		CP	1.055.294,63	PC	632.943,30	I	1.037.304,46	EC	404.361,16
		CS	1.252.455,60	TP	821.672,46	FPV	14.780,10	TR	412.792,97
Totale Programma 05	INTERVENTI PER LE FAMIGLIE	RS	197.160,97	PR	188.729,16	R	0,00	EP	8.431,81
		CP	1.055.294,63	PC	632.943,30	I	1.037.304,46	EC	404.361,16
		CS	1.252.455,60	TP	821.672,46	FPV	14.780,10	TR	412.792,97
1207	Programma 07	PROGRAMMAZIONE E GOVERNO DELLA RETE DEI SERVIZI SOCIO SANITARI E SOCIALI							
TITOLO 1	SPESE CORRENTI	RS	25.000,44	PR	25.000,00	R	0,00	EP	0,44
		CP	1.495.851,24	PC	1.204.148,08	I	1.327.625,17	EC	123.477,09
		CS	1.520.851,68	TP	1.229.148,08	FPV	159.268,90	TR	123.477,53
Totale Programma 07	PROGRAMMAZIONE E GOVERNO DELLA RETE DEI SERVIZI SOCIO SANITARI E SOCIALI	RS	25.000,44	PR	25.000,00	R	0,00	EP	0,44
		CP	1.495.851,24	PC	1.204.148,08	I	1.327.625,17	EC	123.477,09
		CS	1.520.851,68	TP	1.229.148,08	FPV	159.268,90	TR	123.477,53

Allegato n.10 - Rendiconto della gestione

CONTO DEL BILANCIO 2021 - GESTIONE DELLE SPESE

MISSIONE, PROGRAMMA, TITOLO	DENOMINAZIONE	RESIDUI PASSIVI AL 1/1/2021 (RS)		PAGAMENTI IN C/RESIDUI (PR)		RIACCERTAMENTO RESIDUI (R) (1)		RESIDUI PASSIVI DA ESERCIZI PRECEDENTI (EP=RS-PR +R)	
		PREVISIONI DEFINITIVE DI COMPETENZA (CP)		PAGAMENTI IN C/COMPETENZA (PC)		IMPEGNI (I) (2)		RESIDUI PASSIVI DA ESERCIZIO DI COMPETENZA (EC=LPC)	
		PREVISIONI DEFINITIVE DI CASSA (CS)		TOTALE PAGAMENTI (TR=PR+PC)		FONDO PLURIENNALE VINCOLATO (FPV) (3)		TOTALE RESIDUI PASSIVI DA RIPORTARE (TR=EP+EC)	
1208 Programma 08	COOPERAZIONE E ASSOCIAZIONISMO								
Titolo 1	SPESE CORRENTI	RS	16.468,31	PR	5.459,04	R	0,00	EP	11.009,27
		CP	4.640.845,55	PC	1.601.293,16	I	2.163.487,11	EC	562.193,95
		CS	4.338.679,62	TP	1.606.752,20	FPV	1.392.256,55	TR	573.203,22
Totale Programma 08	COOPERAZIONE E ASSOCIAZIONISMO	RS	16.468,31	PR	5.459,04	R	0,00	EP	11.009,27
		CP	4.640.845,55	PC	1.601.293,16	I	2.163.487,11	EC	562.193,95
		CS	4.338.679,62	TP	1.606.752,20	FPV	1.392.256,55	TR	573.203,22
1210 Programma 10	POLITICA REGIONALE UNITARIA PER I DIRITTI SOCIALI E LA FAMIGLIA								
Titolo 1	SPESE CORRENTI	RS	2.159.733,53	PR	1.841.328,31	R	-971,80	EP	317.433,42
		CP	39.196.191,25	PC	6.519.898,47	I	9.604.615,58	EC	3.084.717,11
		CS	36.006.615,94	TP	8.361.226,78	FPV	13.511.018,74	TR	3.402.150,53
Titolo 2	SPESE IN CONTO CAPITALE	RS	0,00	PR	0,00	R	0,00	EP	0,00
		CP	1.235.769,08	PC	0,00	I	0,00	EC	0,00
		CS	577.465,97	TP	0,00	FPV	803.250,30	TR	0,00
Totale Programma 10	POLITICA REGIONALE UNITARIA PER I DIRITTI SOCIALI E LA FAMIGLIA	RS	2.159.733,53	PR	1.841.328,31	R	-971,80	EP	317.433,42
		CP	40.431.960,33	PC	6.519.898,47	I	9.604.615,58	EC	3.084.717,11
		CS	40.431.960,33	TP	6.519.898,47	FPV	16.513.075,71	TR	3.402.150,53

Allegato n.10 - Rendiconto della gestione

CONTO DEL BILANCIO 2021 - GESTIONE DELLE SPESE

MISSIONE, PROGRAMMA, TITOLO	DENOMINAZIONE	RESIDUI PASSIVI AL 1/1/2021 (RS)		PAGAMENTI IN C/RESIDUI (PR)		RIACCERTAMENTO RESIDUI (R) (1)		RESIDUI PASSIVI DA ESERCIZI PRECEDENTI (EP=RS-PR +R)			
		PREVISIONI DEFINITIVE DI COMPETENZA (CP)		PAGAMENTI IN C/COMPETENZA (PC)		IMPEGNI (I) (2)		RESIDUI PASSIVI DA ESERCIZIO DI COMPETENZA (EC=I-PC)			
		PREVISIONI DEFINITIVE DI CASSA (CS)		TOTALE PAGAMENTI (TR=PR+PC)		FONDO PLURIENNALE VINCOLATO (FPV) (3)		TOTALE RESIDUI PASSIVI DA RIPORTARE (TR=EP+EC)			
		CS	RS	TP	PR	FPV	R	I	EP	EC	TR
TOTALE MISSIONE 12 DIRITTI SOCIALI POLITICHE SOCIALI E FAMIGLIA											
			5.998.268,82	PR	4.960.913,60	R	-3.413,27				1.033.941,95
		CP	98.023.716,38	PC	22.105.836,23	I	58.117.449,66	ECP	20.247.926,22		36.011.613,43
		CS	97.362.737,11	TP	27.066.749,83	FPV	19.658.340,50				37.045.555,38
MISSIONE 13 TUTELA DELLA SALUTE											
1301 Programma 01 SERVIZIO SANITARIO REGIONALE FINANZIAMENTO ORDINARIO CORRENTE PER LA GARANZIA DEL LEA											
TITOLO 1 SPESE CORRENTI											
		RS	241.078.311,31	PR	42.905.773,38	R	-11.113.094,60				187.059.443,33
		CP	1.939.990.255,63	PC	1.731.057.655,42	I	1.912.736.043,01	ECP	26.979.596,40		181.678.387,59
		CS	2.059.242.305,26	TP	1.773.963.428,80	FPV	274.616,22				368.737.830,92
TITOLO 2 SPESE IN CONTO CAPITALE											
		RS	4.238.962,63	PR	637.612,17	R	0,00				3.601.350,46
		CP	4.546.563,97	PC	19.210,00	I	802.210,00	ECP	2.938.506,80		783.000,00
		CS	8.785.526,60	TP	656.822,17	FPV	805.847,17				4.384.350,46
Totale Programma 01	SERVIZIO SANITARIO REGIONALE FINANZIAMENTO ORDINARIO CORRENTE PER LA GARANZIA DEL LEA	RS	245.317.273,94	PR	43.543.385,55	R	-11.113.094,60				190.660.793,79
		CP	1.944.536.819,60	PC	1.731.076.865,42	I	1.913.538.253,01	ECP	29.918.103,20		182.461.387,59
		CS	2.068.027.831,86	TP	1.774.620.250,97	FPV	1.080.463,39				373.122.181,38
1302 Programma 02 SERVIZIO SANITARIO REGIONALE FINANZIAMENTO AGGIUNTIVO CORRENTE PER I LIVELLI DI ASSISTENZA SUPERIORI A I LEA											

Allegato n.10 - Rendiconto della gestione

CONTO DEL BILANCIO 2021 - GESTIONE DELLE SPESE

MISSIONE, PROGRAMMA, TITOLO	DENOMINAZIONE	RESIDUI PASSIVI AL 1/1/2021 (RS)		PAGAMENTI IN C/RESIDUI (PR)		RIACCERTAMENTO RESIDUI (R) (1)		RESIDUI PASSIVI DA ESERCIZI PRECEDENTI (EP=RS-PR +R)	
		PREVISIONI DEFINITIVE DI COMPETENZA (CP)		PAGAMENTI IN C/COMPETENZA (PC)		IMPEGNI (I) (2)		ECONOMIE DI COMPETENZA (ECP=CP-I-FPV)	
		PREVISIONI DEFINITIVE DI CASSA (CS)		TOTALE PAGAMENTI (TR=PR+PC)		FONDO PLURIENNALE VINCOLATO (FPV) (3)		TOTALE RESIDUI PASSIVI DA RIPORTARE (TR=EP+EC)	
Titolo 1	SPESE CORRENTI	RS	1.000.000,00	PR	1.000.000,00	R	0,00	EP	0,00
		CP	1.000.000,00	PC	1.000.000,00	I	1.000.000,00	ECP	0,00
		CS	2.000.000,00	TP	2.000.000,00	FPV	0,00	TR	0,00
Totale Programma 02	SERVIZIO SANITARIO REGIONALE - FINANZIAMENTO AGGIUNTIVO CORRENTE PER I LIVELLI DI ASSENZA SUPERIORI/ALTEA	RS	1.000.000,00	PR	1.000.000,00	R	0,00	EP	0,00
		CP	1.000.000,00	PC	1.000.000,00	I	1.000.000,00	ECP	0,00
		CS	2.000.000,00	TP	2.000.000,00	FPV	0,00	TR	0,00
1304 Programma 04	SERVIZIO SANITARIO REGIONALE - RIPIANO DI DISAVANZI SANITARI RELATIVI AD ESERCIZI PREGRESSI								
Titolo 1	SPESE CORRENTI	RS	0,00	PR	0,00	R	0,00	EP	0,00
		CP	718.580,67	PC	718.580,67	I	718.580,67	ECP	0,00
		CS	718.580,67	TP	718.580,67	FPV	0,00	TR	0,00
Totale Programma 04	SERVIZIO SANITARIO REGIONALE - RIPIANO DI DISAVANZI SANITARI RELATIVI AD ESERCIZI PREGRESSI	RS	0,00	PR	0,00	R	0,00	EP	0,00
		CP	718.580,67	PC	718.580,67	I	718.580,67	ECP	0,00
		CS	718.580,67	TP	718.580,67	FPV	0,00	TR	0,00
1305 Programma 05	SERVIZIO SANITARIO REGIONALE - INVESTIMENTI SANITARI								

Allegato n.10 - Rendiconto della gestione

CONTO DEL BILANCIO 2021 - GESTIONE DELLE SPESE

MISSIONE, PROGRAMMA, TITOLO	DENOMINAZIONE	RESIDUI PASSIVI AL 1/1/2021 (RS)		PAGAMENTI IN C/RESIDUI (PR)		RIACCERTAMENTO RESIDUI (R) (1)		RESIDUI PASSIVI DA ESERCIZI PRECEDENTI (EP=RS-PR +R)	
		PREVISIONI DEFINITIVE DI COMPETENZA (CP)		PAGAMENTI IN C/COMPETENZA (PC)		IMPEGNI (I) (2)		RESIDUI PASSIVI DA ESERCIZIO DI COMPETENZA (EC=L-PC)	
		PREVISIONI DEFINITIVE DI CASSA (CS)		TOTALE PAGAMENTI (TR=PR+PC)		FONDO PLURIENNALE VINCOLATO (FPV) (3)		TOTALE RESIDUI PASSIVI DA RIPORTARE (TR=EP+EC)	
Titolo 1	SPESE CORRENTI	RS	5.718,73	PR	1.915,17	R	0,00	EP	3.803,56
		CP	67.091,25	PC	60.722,91	I	66.313,00	EC	5.590,09
		CS	72.809,98	TP	62.638,08	FPV	0,00	TR	9.393,65
Titolo 2	SPESE IN CONTO CAPITALE	RS	83.332.414,91	PR	4.028.327,59	R	-440.537,73	EP	78.863.549,59
		CP	4.361.069,00	PC	0,00	I	0,00	EC	0,00
		CS	87.469.873,21	TP	4.028.327,59	FPV	0,00	TR	78.863.549,59
Totale Programma 05	SERVIZIO SANITARIO REGIONALE - INVESTIMENTI SANTARI	RS	83.338.133,64	PR	4.030.242,76	R	-440.537,73	EP	78.867.353,15
		CP	4.428.160,25	PC	60.722,91	I	66.313,00	EC	5.590,09
		CS	87.542.683,19	TP	4.090.965,67	FPV	0,00	TR	78.872.943,24
1307	Programma 07	ULTERIORI SPESE IN MATERIA SANITARIA							
Titolo 1	SPESE CORRENTI	RS	193.349,63	PR	6.959,07	R	-112.119,55	EP	74.271,01
		CP	10.142.171,47	PC	1.597.165,21	I	4.632.712,17	EC	3.035.546,96
		CS	6.733.469,64	TP	1.604.124,28	FPV	4.757.573,34	TR	3.109.817,97
Titolo 2	SPESE IN CONTO CAPITALE	RS	11.073.667,26	PR	2.355.404,18	R	-55.845,60	EP	8.662.417,48
		CP	5.985.617,23	PC	2.276.338,78	I	2.276.338,78	EC	0,00
		CS	17.059.284,49	TP	4.631.742,96	FPV	111.814,21	TR	8.662.417,48
Totale Programma 07	ULTERIORI SPESE IN MATERIA SANITARIA	RS	11.267.016,89	PR	2.362.363,25	R	-167.965,15	EP	8.736.688,49
		CP	16.127.788,70	PC	3.873.503,99	I	6.909.050,95	EC	3.035.546,96
		CS	23.792.754,13	TP	6.235.867,24	FPV	4.869.387,55	TR	11.772.235,45

Allegato n.10 - Rendiconto della gestione

CONTO DEL BILANCIO 2021 - GESTIONE DELLE SPESE

MISSIONE, PROGRAMMA, TITOLO	DENOMINAZIONE	RESIDUI PASSIVI AL 1/1/2021 (RS)		PAGAMENTI IN C/RESIDUI (PR)		RIACCERTAMENTO RESIDUI (R) (1)		RESIDUI PASSIVI DA ESERCIZI PRECEDENTI (EP=RS-PR +R)	
		PREVISIONI DEFINITIVE DI COMPETENZA (CP)		PAGAMENTI IN C/COMPETENZA (PC)		IMPEGNI (I) (2)		RESIDUI PASSIVI DA ESERCIZIO DI COMPETENZA (EC=L-PC)	
		PREVISIONI DEFINITIVE DI CASSA (CS)		TOTALE PAGAMENTI (TR=PR+PC)		FONDO PLURIENNALE VINCOLATO (FPV) (3)		TOTALE RESIDUI PASSIVI DA RIPORTARE (TR=EP+EC)	
	<i>TUTELA DELLA SALUTE</i>	RS	340.922.424,47	PR	50.935.991,56	R	-11.721.597,48	EP	278.264.835,43
		CP	1.966.811.349,22	PC	1.736.729.672,99	I	1.922.232.197,63	EC	185.502.524,64
		CS	2.182.081.849,85	TP	1.787.665.664,55	FPV	5.949.850,94	TR	463.767.360,07
	<i>MISSIONE 14</i>								
	<i>SVILUPPO ECONOMICO E COMPETITIVITA</i>								
	<i>1401 Programma 01</i>								
	<i>INDUSTRIA PMI E ARTIGIANATO</i>								
	<i>TITOLO 1</i>								
	<i>SPESE CORRENTI</i>	RS	793.276,47	PR	733.337,56	R	0,00	EP	59.938,91
		CP	16.961.283,97	PC	8.321.821,75	I	9.657.821,36	EC	1.335.999,61
		CS	17.754.560,44	TP	9.055.159,31	FPV	3.955.966,60	TR	1.395.938,52
	<i>TITOLO 2</i>								
	<i>SPESE IN CONTO CAPITALE</i>	RS	123.104,36	PR	118.769,32	R	0,00	EP	4.335,04
		CP	4.958.837,11	PC	1.887.524,43	I	2.389.401,44	EC	501.877,01
		CS	4.081.941,47	TP	2.006.293,75	FPV	1.114.999,63	TR	506.212,05
	<i>Totale Programma 01</i>								
	<i>INDUSTRIA PMI E ARTIGIANATO</i>	RS	916.380,83	PR	852.106,88	R	0,00	EP	64.273,95
		CP	21.920.121,08	PC	10.209.346,18	I	12.047.222,80	EC	1.837.876,62
		CS	21.836.501,91	TP	11.061.453,06	FPV	5.070.966,23	TR	1.902.150,57
	<i>1402 Programma 02</i>								
	<i>COMMERCIO RETI DISTRIBUTIVE TUTELA DEI CONSUMATORI</i>								
	<i>TITOLO 1</i>								
	<i>SPESE CORRENTI</i>	RS	270.825,58	PR	17.371,76	R	0,00	EP	253.453,82
		CP	773.483,05	PC	590.069,63	I	660.265,20	EC	103.217,85
									70.195,57

Allegato n.10 - Rendiconto della gestione

CONTO DEL BILANCIO 2021 - GESTIONE DELLE SPESE

MISSIONE, PROGRAMMA, TITOLO	DENOMINAZIONE	RESIDUI PASSIVI AL 1/1/2021 (RS)		PAGAMENTI IN C/RESIDUI (PR)		RIACCERTAMENTO RESIDUI (R) (1)		RESIDUI PASSIVI DA ESERCIZI PRECEDENTI (EP=RS-PR +R)	
		PREVISIONI DEFINITIVE DI COMPETENZA (CP)		PAGAMENTI IN C/COMPETENZA (PC)		IMPEGNI (I) (2)		RESIDUI PASSIVI DA ESERCIZIO DI COMPETENZA (EC=I-PC)	
		PREVISIONI DEFINITIVE DI CASSA (CS)		TOTALE PAGAMENTI (TR=PR+PC)		FONDO PLURIENNALE VINCOLATO (FPV) (3)		TOTALE RESIDUI PASSIVI DA RIPORTARE (TR=EP+EC)	
		CS	417.237,62	TP	359.382,41	FPV	10.600,00	TR	43.056,83
Totale Programma 04	RETI E ALTRI SERVIZI DI PUBBLICA UTILITA	RS	45.794,24	PR	25.870,35	R	0,00	EP	19.923,89
		CP	371.443,38	PC	333.512,06	I	356.645,00	EC	23.132,94
		CS	417.237,62	TP	359.382,41	FPV	10.600,00	TR	43.056,83
1405 Programma 05	POLITICA REGIONALE UNITARIA PER LO SVILUPPO ECONOMICO E LA COMPETITIVITA								
TITOLO 1	SPESE CORRENTI	RS	81.688,01	PR	42.691,55	R	0,00	EP	38.996,46
		CP	10.129.877,07	PC	4.321.736,93	I	4.643.755,67	EC	322.018,74
		CS	10.211.565,08	TP	4.364.428,48	FPV	181.704,53	TR	361.015,20
TITOLO 2	SPESE IN CONTO CAPITALE	RS	5.380.982,84	PR	4.568.761,92	R	-2.18.564,61	EP	593.656,31
		CP	62.212.857,64	PC	20.810.357,31	I	27.221.824,02	EC	6.411.466,71
		CS	58.221.392,26	TP	25.379.119,23	FPV	7.361.716,43	TR	7.005.123,02
TITOLO 3	SPESE PER INCREMENTO ATTIVITA FINANZIARIE	RS	0,00	PR	0,00	R	0,00	EP	0,00
		CP	3.449.995,21	PC	3.449.995,72	I	3.449.995,72	EC	0,00
		CS	3.449.995,72	TP	3.449.995,72	FPV	0,00	TR	0,00
Totale Programma 05	POLITICA REGIONALE UNITARIA PER LO SVILUPPO ECONOMICO E LA COMPETITIVITA	RS	5.462.670,85	PR	4.611.453,47	R	-2.18.564,61	EP	632.652,77
		CP	75.792.733,92	PC	28.582.089,96	I	35.315.575,41	EC	6.733.485,45
		CS	71.882.953,06	TP	33.193.543,43	FPV	7.543.420,96	TR	7.366.138,22

Allegato n.10 - Rendiconto della gestione

CONTO DEL BILANCIO 2021 - GESTIONE DELLE SPESE

MISSIONE, PROGRAMMA, TITOLO	DENOMINAZIONE	RESIDUI PASSIVI AL 1/1/2021 (RS)		PAGAMENTI IN C/RESIDUI (PR)		RIACCERTAMENTO RESIDUI (R) (1)		RESIDUI PASSIVI DA ESERCIZI PRECEDENTI (EP=RS-PR +R)					
		PREVISIONI DEFINITIVE DI COMPETENZA (CP)		PAGAMENTI IN C/COMPETENZA (PC)		IMPEGNI (I) (2)		RESIDUI PASSIVI DA ESERCIZIO DI COMPETENZA (EC=L-PC)					
		PREVISIONI DEFINITIVE DI CASSA (CS)		TOTALE PAGAMENTI (TR=PR+PC)		FONDO PLURIENNALE VINCOLATO (FPV) (3)		TOTALE RESIDUI PASSIVI DA RIPORTARE (TR=EP+EC)					
TOTALE MISSIONE 14	SVILUPPO ECONOMICO E COMPETITIVITA	RS 6.704.505,68	PR 5.509.650,08	R -218.564,61	EP 976.290,99	CP 99.100.448,85	PC 39.806.269,14	I 48.477.277,41	EC 8.671.008,27	CS 95.432.502,82	TP 45.315.919,22	FPV 12.634.987,19	TR 9.647.299,26
MISSIONE 15	POLITICHE PER IL LAVORO E LA FORMAZIONE PROFESSIONALE												
1501 Programma 01	SERVIZI PER LO SVILUPPO DEL MERCATO DEL LAVORO												
TITOLO 1	SPESE CORRENTI	RS 11.928,28	PR 4.685,71	R -549,00	EP 6.693,57	CP 30.741.248,70	PC 2.377.265,41	I 10.131.341,34	EC 7.754.075,93	CS 27.534.483,60	TP 2.381.951,12	FPV 3.143,89	TR 7.760.769,50
TITOLO 2	SPESE IN CONTO CAPITALE	RS 30.498,78	PR 30.498,78	R 0,00	EP 0,00	CP 0,00	PC 0,00	I 0,00	EC 0,00	CS 30.498,78	TP 30.498,78	FPV 0,00	TR 0,00
Totale Programma 01	SERVIZI PER LO SVILUPPO DEL MERCATO DEL LAVORO	RS 42.427,06	PR 35.184,49	R -549,00	EP 6.693,57	CP 30.741.248,70	PC 2.377.265,41	I 10.131.341,34	EC 7.754.075,93	CS 27.564.982,38	TP 2.412.449,90	FPV 3.143,89	TR 7.760.769,50
1502 Programma 02	FORMAZIONE PROFESSIONALE												
TITOLO 1	SPESE CORRENTI	RS 200.544,81	PR 3.129,92	R -29.221,76	EP 168.193,13	CP 6.534.690,20	PC 763.098,43	I 776.144,58	EC 13.046,15	CS 6.684.142,84	TP 766.228,35	FPV 5.095.593,87	TR 181.239,28

Allegato n.10 - Rendiconto della gestione

CONTO DEL BILANCIO 2021 - GESTIONE DELLE SPESE

MISSIONE, PROGRAMMA, TITOLO	DENOMINAZIONE	RESIDUI PASSIVI AL 1/1/2021 (RS)		PAGAMENTI IN C/RESIDUI (PR)		RIACCERTAMENTO RESIDUI (R) (1)		RESIDUI PASSIVI DA ESERCIZI PRECEDENTI (EP=RS-PR +R)	
		PREVISIONI DEFINITIVE DI COMPETENZA (CP)		PAGAMENTI IN C/COMPETENZA (PC)		IMPEGNI (I) (2)		RESIDUI PASSIVI DA ESERCIZIO DI COMPETENZA (EC=L-PC)	
		PREVISIONI DEFINITIVE DI CASSA (CS)		TOTALE PAGAMENTI (TR=PR+PC)		FONDO PLURIENNALE VINCOLATO (FPV) (3)		TOTALE RESIDUI PASSIVI DA RIPORTARE (TR=EP+EC)	
Totale Programma 02	FORMAZIONE PROFESSIONALE	RS	200.544,81	PR	3.129,92	R	-29.221,76	EP	168.193,13
		CP	6.534.690,20	PC	763.098,43	I	776.144,58	EC	13.046,15
		CS	6.684.142,84	TP	766.228,35	FPV	5.095.593,87	TR	181.239,28
1503 Programma 03	SOSTEGNO ALL'OCCUPAZIONE								
		RS	128.180,63	PR	37.228,80	R	-1.953,00	EP	88.998,83
		CP	2.075.382,71	PC	730.037,44	I	791.599,42	EC	61.561,98
		CS	2.010.358,24	TP	767.266,24	FPV	1.111.329,14	TR	150.560,81
Totale Programma 03	SOSTEGNO ALL'OCCUPAZIONE	RS	128.180,63	PR	37.228,80	R	-1.953,00	EP	88.998,83
		CP	2.075.382,71	PC	730.037,44	I	791.599,42	EC	61.561,98
		CS	2.010.358,24	TP	767.266,24	FPV	1.111.329,14	TR	150.560,81
1504 Programma 04	POLITICA REGIONALE UNITARIA PER IL LAVORO E LA FORMAZIONE PROFESSIONALE								
		RS	2.224.640,10	PR	1.124.181,01	R	-29.830,81	EP	1.070.628,28
		CP	31.517.911,00	PC	8.414.346,84	I	15.974.584,11	EC	7.560.237,27
		CS	21.968.071,76	TP	9.538.527,85	FPV	6.741.607,25	TR	8.630.865,55
		RS	0,00	PR	0,00	R	0,00	EP	0,00
		CP	31.725,68	PC	0,00	I	0,00	EC	0,00
		CS	15.862,85	TP	0,00	FPV	0,00	TR	0,00

Allegato n.10 - Rendiconto della gestione

CONTO DEL BILANCIO 2021 - GESTIONE DELLE SPESE

MISSIONE, PROGRAMMA, TITOLO	DENOMINAZIONE	RESIDUI PASSIVI AL 1/1/2021 (RS)		PAGAMENTI IN C/RESIDUI (PR)		RIACCERTAMENTO RESIDUI (R) (1)		RESIDUI PASSIVI DA ESERCIZI PRECEDENTI (EP=RS-PR +R)	
		PREVISIONI DEFINITIVE DI COMPETENZA (CP)		PAGAMENTI IN C/COMPETENZA (PC)		IMPEGNI (I) (2)		RESIDUI PASSIVI DA ESERCIZIO DI COMPETENZA (EC=I-PC)	
		PREVISIONI DEFINITIVE DI CASSA (CS)		TOTALE PAGAMENTI (TR=PR+PC)		FONDO PLURIENNALE VINCOLATO (FPV) (3)		TOTALE RESIDUI PASSIVI DA RIPORTARE (TR=EP+EC)	
Totale Programma 04	POLITICA REGIONALE UNITARIA PER IL LAVORO E LA FORMAZIONE PROFESSIONALE	RS	2.224.640,10	PR	1.124.181,01	R	-29.830,81	EP	1.070.628,28
		CP	31.549.636,68	PC	8.414.346,84	I	15.974.584,11	EC	7.560.237,27
		CS	21.983.934,61	TP	9.538.527,85	FPV	6.741.607,25	TR	8.630.865,55
TOTALE MISSIONE 15	POLITICHE PER IL LAVORO E LA FORMAZIONE PROFESSIONALE	RS	2.595.792,60	PR	1.199.724,22	R	-61.554,57	EP	1.334.513,81
		CP	70.900.958,29	PC	12.284.748,12	I	27.673.669,45	EC	15.388.921,33
		CS	58.243.418,07	TP	13.484.472,34	FPV	12.951.674,15	TR	16.723.435,14
MISSIONE 16	AGRICOLTURA POLITICHE AGROALIMENTARI E PESCA								
1601 Programma 01	SVILUPPO DEL SETTORE AGRICOLO E DEL SISTEMA AGROALIMENTARE								
TITOLO 1	SPESE CORRENTI	RS	2.081.857,60	PR	1.583.535,15	R	-123.005,56	EP	375.316,89
		CP	18.812.576,66	PC	16.264.530,48	I	16.905.004,50	EC	640.474,02
		CS	20.736.620,23	TP	17.848.065,63	FPV	1.118.914,38	TR	1.015.790,91
TITOLO 2	SPESE IN CONTO CAPITALE	RS	2.143.582,53	PR	1.480.716,10	R	-32.804,42	EP	630.062,01
		CP	10.995.882,86	PC	6.075.538,51	I	9.895.107,71	EC	3.819.569,20
		CS	13.139.465,39	TP	7.556.254,61	FPV	114.233,42	TR	4.449.631,21
TITOLO 3	SPESE PER INCREMENTO ATTIVITA FINANZIARIE	RS	0,00	PR	0,00	R	0,00	EP	0,00
		CP	5.000.000,00	PC	0,00	I	0,00	EC	0,00
		CS	5.000.000,00	TP	0,00	FPV	0,00	TR	0,00

Allegato n.10 - Rendiconto della gestione

CONTO DEL BILANCIO 2021 - GESTIONE DELLE SPESE

MISSIONE, PROGRAMMA, TITOLO	DENOMINAZIONE	RESIDUI PASSIVI AL 1/1/2021 (RS)		PAGAMENTI IN C/RESIDUI (PR)		RIACCERTAMENTO RESIDUI (R) (1)		RESIDUI PASSIVI DA ESERCIZI PRECEDENTI (EP=RS-PR +R)	
		PREVISIONI DEFINITIVE DI COMPETENZA (CP)		PAGAMENTI IN C/COMPETENZA (PC)		IMPEGNI (I) (2)		ECONOMIE DI COMPETENZA (ECP=CP-I-FPV)	
		PREVISIONI DEFINITIVE DI CASSA (CS)		TOTALE PAGAMENTI (TR=PR+PC)		FONDO PLURIENNALE VINCOLATO (FPV) (3)		TOTALE RESIDUI PASSIVI DA RIPORTARE (TR=EP+EC)	
Totale Programma 01	SVILUPPO DEL SETTORE AGRICOLO E DEL SISTEMA AGROALIMENTARE	RS	4.225.440,13	PR	3.064.251,25	R	-155.809,98	EP	1.005.378,90
		CP	34.808.459,52	PC	22.540.068,99	I	26.800.112,21	EC	4.460.043,22
		CS	38.876.085,62	TP	25.404.320,24	FPV	1.233.147,80	TR	5.465.422,12
1602	Programma 02	CACCIA E PESCA							
Titolo 1	SPESE CORRENTI	RS	557.582,76	PR	383.024,87	R	-19.467,60	EP	155.090,29
		CP	4.240.164,24	PC	3.091.970,06	I	3.670.530,46	EC	578.560,40
		CS	4.752.205,52	TP	3.474.994,93	FPV	210.087,77	TR	733.650,69
Titolo 2	SPESE IN CONTO CAPITALE	RS	136.313,40	PR	136.201,99	R	-111,41	EP	0,00
		CP	509.926,10	PC	2.775,00	I	127.799,15	EC	125.024,15
		CS	646.239,40	TP	138.976,99	FPV	74.823,13	TR	125.024,15
Totale Programma 02	CACCIA E PESCA	RS	693.896,16	PR	519.226,86	R	-19.579,01	EP	155.090,29
		CP	4.750.090,34	PC	3.094.745,06	I	3.798.329,61	EC	703.584,55
		CS	5.398.444,92	TP	3.613.971,92	FPV	284.910,90	TR	858.674,84
1603	Programma 03	POLITICA REGIONALE UNITARIA PER L'AGRICOLTURA I SISTEMI AGROALIMENTARI LA CACCIA E LA PESCA							
Titolo 1	SPESE CORRENTI	RS	1.308.040,87	PR	702.224,02	R	-55.639,58	EP	550.177,27
		CP	11.536.011,62	PC	1.888.739,36	I	2.507.150,43	EC	618.411,07
		CS	5.683.541,57	TP	2.590.963,38	FPV	135.749,84	TR	1.168.588,34
Titolo 2	SPESE IN CONTO CAPITALE	RS	693.353,39	PR	244.102,88	R	-19.506,29	EP	429.744,22

Allegato n.10 - Rendiconto della gestione

CONTO DEL BILANCIO 2021 - GESTIONE DELLE SPESE

MISSIONE, PROGRAMMA, TITOLO	DENOMINAZIONE	RESIDUI PASSIVI AL 1/1/2021 (RS)		PAGAMENTI IN C/RESIDUI (PR)		RIACCERTAMENTO RESIDUI (R) (1)		RESIDUI PASSIVI DA ESERCIZI PRECEDENTI (EP=RS-PR +R)			
		PREVISIONI DEFINITIVE DI COMPETENZA (CP)		PAGAMENTI IN C/COMPETENZA (PC)		IMPEGNI (I) (2)		RESIDUI PASSIVI DA ESERCIZIO DI COMPETENZA (EC=I-PC)			
		PREVISIONI DEFINITIVE DI CASSA (CS)		TOTALE PAGAMENTI (TR=PR+PC)		FONDO PLURIENNALE VINCOLATO (FPV) (3)		TOTALE RESIDUI PASSIVI DA RIPORTARE (TR=EP+EC)			
		CP	35.245.975,55	PC	11.659.149,08	I	12.138.675,17	ECP	22.600.810,93	EC	479.526,09
		CS	18.495.577,53	TP	11.903.251,96	FPV	506.489,45			TR	909.270,31
Totale Programma 03	POLITICA REGIONALE UNITARIA PER L'AGRICOLTURA I SISTEMI AGROALIMENTARI LA CACCIA E LA PESCA	RS	2.001.394,26	PR	946.326,90	R	-75.145,87			EP	979.921,49
		CP	46.781.987,17	PC	13.547.888,44	I	14.645.825,60	ECP	31.493.922,28	EC	1.097.957,16
		CS	24.179.119,10	TP	14.494.215,34	FPV	642.239,29			TR	2.077.858,65
TOTALE MISSIONE 16	AGRICOLTURA POLITICHE AGROALIMENTARI E PESCA	RS	6.920.730,55	PR	4.529.805,01	R	-250.534,86			EP	2.140.390,68
		CP	86.340.537,03	PC	38.982.702,49	I	45.244.267,42	ECP	38.935.971,62	EC	6.261.564,93
		CS	68.453.649,64	TP	43.512.507,50	FPV	2.160.297,99			TR	8.401.955,61
MISSIONE 17	ENERGIA E DIVERSIFICAZIONE DELLE FONTI ENERGETICHE										
1701 Programma 01	FONTI ENERGETICHE										
Titolo 1	SPESE CORRENTI	RS	84.489,19	PR	56.704,24	R	-10,20			EP	27.774,75
		CP	2.025.887,45	PC	1.786.042,70	I	1.824.380,00	ECP	168.511,90	EC	38.337,30
		CS	2.110.376,64	TP	1.842.746,94	FPV	32.995,55			TR	66.112,05
Titolo 2	SPESE IN CONTO CAPITALE	RS	0,00	PR	0,00	R	0,00			EP	0,00
		CP	2.300.000,00	PC	1.340.060,06	I	2.294.493,67	ECP	5.506,33	EC	954.433,61
		CS	2.300.000,00	TP	1.340.060,06	FPV	0,00			TR	954.433,61
Totale Programma 01	FONTI ENERGETICHE	RS	84.489,19	PR	56.704,24	R	-10,20			EP	27.774,75
		CP	4.325.887,45	PC	3.126.102,76	I	4.118.873,67	ECP	174.018,23	EC	992.770,91

Allegato n.10 - Rendiconto della gestione

CONTO DEL BILANCIO 2021 - GESTIONE DELLE SPESE

MISSIONE, PROGRAMMA, TITOLO	DENOMINAZIONE	RESIDUI PASSIVI AL 1/1/2021 (RS)		PAGAMENTI IN C/RESIDUI (PR)		RIACCERTAMENTO RESIDUI (R) (1)		RESIDUI PASSIVI DA ESERCIZI PRECEDENTI (EP=RS-PR +R)	
		PREVISIONI DEFINITIVE DI COMPETENZA (CP)		PAGAMENTI IN C/COMPETENZA (PC)		IMPEGNI (I) (2)		RESIDUI PASSIVI DA ESERCIZIO DI COMPETENZA (EC=L-PC)	
		PREVISIONI DEFINITIVE DI CASSA (CS)		TOTALE PAGAMENTI (TR=PR+PC)		FONDO PLURIENNALE VINCOLATO (FPV) (3)		TOTALE RESIDUI PASSIVI DA RIPORTARE (TR=EP+EC)	
		CS	4.410.376,64	TP	3.182.807,00	FPV	32.995,55	TR	1.020.545,66
1702	Programma 02	POLITICA REGIONALE UNITARIA PER L'ENERGIA E LA DIVERSIFICAZIONE DELLE FONTI ENERGETICHE							
	TITOLO 1	RS	12.459,14	PR	4.412,31	R	0,00	EP	8.046,83
		CP	157.015,50	PC	141.453,90	I	151.229,00	EC	9.775,10
		CS	169.474,64	TP	145.866,21	FPV	0,00	TR	17.821,93
	TITOLO 2	RS	704.649,11	PR	397.312,41	R	-307.336,70	EP	0,00
		CP	12.633.230,74	PC	2.314.634,96	I	3.651.131,67	EC	1.336.496,71
		CS	10.836.707,61	TP	2.711.947,37	FPV	2.210.950,34	TR	1.336.496,71
	Totale Programma 02	RS	717.108,25	PR	401.724,72	R	-307.336,70	EP	8.046,83
		CP	12.790.246,24	PC	2.456.088,86	I	3.802.360,67	EC	1.346.271,81
		CS	11.006.182,25	TP	2.857.813,58	FPV	2.210.950,34	TR	1.354.318,64
	TOTALE MISSIONE 17	RS	801.597,44	PR	458.428,96	R	-307.346,90	EP	35.821,58
		CP	17.116.133,69	PC	5.582.191,62	I	7.921.234,34	EC	2.339.042,72
		CS	15.416.558,89	TP	6.040.620,58	FPV	2.243.945,89	TR	2.374.864,30
	MISSIONE 18	RELAZIONI CON LE ALTRE AUTONOMIE TERRITORIALI LOCALI							

Allegato n.10 - Rendiconto della gestione

CONTO DEL BILANCIO 2021 - GESTIONE DELLE SPESE

MISSIONE, PROGRAMMA, TITOLO	DENOMINAZIONE	RESIDUI PASSIVI AL 1/1/2021 (RS)		PAGAMENTI IN C/RESIDUI (PR)		RIACCERTAMENTO RESIDUI (R) (1)		RESIDUI PASSIVI DA ESERCIZI PRECEDENTI (EP=RS-PR +R)	
		PREVISIONI DEFINITIVE DI COMPETENZA (CP)		PAGAMENTI IN C/COMPETENZA (PC)		IMPEGNI (I) (2)		ECONOMIE DI COMPETENZA (ECP=CP-I-FPV)	
		PREVISIONI DEFINITIVE DI CASSA (CS)		TOTALE PAGAMENTI (TR=PR+PC)		FONDO PLURIENNALE VINCOLATO (FPV) (3)		TOTALE RESIDUI PASSIVI DA RIPORTARE (TR=EP+EC)	
1801 Programma 01									
RELAZIONI FINANZIARIE CON LE ALTRE AUTONOMIE TERRITORIALI									
TITOLO 1	SPESE CORRENTI	RS	23.389,99	PR	7.857,02	R	-24,58	EP	15.508,39
		CP	2.735.563,07	PC	2.696.584,56	I	2.713.968,78	EC	17.384,22
		CS	2.758.953,06	TP	2.704.441,58	FPV	12.523,51	TR	32.892,61
Totale Programma 01	RELAZIONI FINANZIARIE CON LE ALTRE AUTONOMIE TERRITORIALI	RS	23.389,99	PR	7.857,02	R	-24,58	EP	15.508,39
		CP	2.735.563,07	PC	2.696.584,56	I	2.713.968,78	EC	17.384,22
		CS	2.758.953,06	TP	2.704.441,58	FPV	12.523,51	TR	32.892,61
TOTALE MISSIONE 18									
RELAZIONI CON LE ALTRE AUTONOMIE TERRITORIALI E LOCALI									
		RS	23.389,99	PR	7.857,02	R	-24,58	EP	15.508,39
		CP	2.735.563,07	PC	2.696.584,56	I	2.713.968,78	EC	17.384,22
		CS	2.758.953,06	TP	2.704.441,58	FPV	12.523,51	TR	32.892,61
MISSIONE 19									
RELAZIONI INTERNAZIONALI									
1901 Programma 01									
RELAZIONI INTERNAZIONALI E COOPERAZIONE ALLO SVILUPPO									
TITOLO 1	SPESE CORRENTI	RS	84.304,80	PR	52.321,71	R	0,00	EP	31.983,09
		CP	1.274.211,26	PC	700.977,23	I	1.110.285,21	EC	409.307,98
		CS	1.358.516,06	TP	753.298,94	FPV	62.649,50	TR	441.291,07

Allegato n.10 - Rendiconto della gestione

CONTO DEL BILANCIO 2021 - GESTIONE DELLE SPESE

MISSIONE, PROGRAMMA, TITOLO	DENOMINAZIONE	RESIDUI PASSIVI AL 1/1/2021 (RS)		PAGAMENTI IN C/RESIDUI (PR)		RIACCERTAMENTO RESIDUI (R) (1)		RESIDUI PASSIVI DA ESERCIZI PRECEDENTI (EP=RS-PR +R)	
		PREVISIONI DEFINITIVE DI COMPETENZA (CP)		PAGAMENTI IN C/COMPETENZA (PC)		ECONOMIE DI COMPETENZA (ECP=CP-I-FPV)			
		PREVISIONI DEFINITIVE DI CASSA (CS)		TOTALE PAGAMENTI (TR=PR+PC)		FONDO PLURIENNALE VINCOLATO (FPV) (3)		TOTALE RESIDUI PASSIVI DA RIPORTARE (TR=EP+EC)	
Totale Programma 01	RELAZIONI INTERNAZIONALI E COOPERAZIONE ALLO SVILUPPO	RS	84.304,80	PR	52.321,71	R	0,00	EP	31.983,09
		CP	1.274.211,26	PC	700.977,23	I	1.110.285,21	EC	409.307,98
		CS	1.358.516,06	TP	753.298,94	FPV	62.649,50	TR	441.291,07
1902 Programma 02	COOPERAZIONE TERRITORIALE								
Titolo 1	SPESE CORRENTI	RS	6.281,78	PR	2.875,95	R	0,00	EP	3.405,83
		CP	780.996,60	PC	363.544,73	I	398.438,77	EC	34.894,04
		CS	737.351,53	TP	366.420,68	FPV	3.382,96	TR	38.299,87
Totale Programma 02	COOPERAZIONE TERRITORIALE	RS	6.281,78	PR	2.875,95	R	0,00	EP	3.405,83
		CP	780.996,60	PC	363.544,73	I	398.438,77	EC	34.894,04
		CS	737.351,53	TP	366.420,68	FPV	3.382,96	TR	38.299,87
TOTALE MISSIONE 19	RELAZIONI INTERNAZIONALI	RS	90.586,58	PR	55.197,66	R	0,00	EP	35.388,92
		CP	2.055.207,86	PC	1.064.521,96	I	1.508.723,98	EC	444.202,02
		CS	2.095.867,59	TP	1.119.719,62	FPV	66.032,46	TR	479.590,94
MISSIONE 20	FONDI E ACCANTONAMENTI								
2001 Programma 01	FONDO DI RISERVA								
Titolo 1	SPESE CORRENTI	RS	0,00	PR	0,00	R	0,00	EP	0,00
		CP	1.383.062,80	PC	0,00	I	0,00	EC	1.383.062,80

Allegato n.10 - Rendiconto della gestione

CONTO DEL BILANCIO 2021 - GESTIONE DELLE SPESE

MISSIONE, PROGRAMMA, TITOLO	DENOMINAZIONE	RESIDUI PASSIVI AL 1/1/2021 (RS)		PAGAMENTI IN C/RESIDUI (PR)		RIACCERTAMENTO RESIDUI (R) (1)		RESIDUI PASSIVI DA ESERCIZI PRECEDENTI (EP=RS-PR +R)	
		PREVISIONI DEFINITIVE DI COMPETENZA (CP)		PAGAMENTI IN C/COMPETENZA (PC)		IMPEGNI (I) (2)		RESIDUI PASSIVI DA ESERCIZIO DI COMPETENZA (EC=L-PC)	
		PREVISIONI DEFINITIVE DI CASSA (CS)		TOTALE PAGAMENTI (TR=PR+PC)		FONDO PLURIENNALE VINCOLATO (FPV) (3)		TOTALE RESIDUI PASSIVI DA RIPORTARE (TR=EP+EC)	
		CS	145.177.296,30	TP	0,00	FPV	0,00	TR	0,00
Totale Programma 01	FONDO DI RISERVA	RS	0,00	PR	0,00	R	0,00	EP	0,00
		CP	1.383.062,80	PC	0,00	I	0,00	EC	0,00
		CS	145.177.296,30	TP	0,00	FPV	0,00	TR	0,00
2002 Programma 02	FONDO CREDITI DI DUBBIA ESIGIBILITA								
Titolo 1	SPESE CORRENTI	RS	0,00	PR	0,00	R	0,00	EP	0,00
		CP	20.339.347,81	PC	0,00	I	0,00	EC	0,00
		CS	0,00	TP	0,00	FPV	0,00	TR	0,00
Titolo 2	SPESE IN CONTO CAPITALE	RS	0,00	PR	0,00	R	0,00	EP	0,00
		CP	187.069,46	PC	0,00	I	0,00	EC	0,00
		CS	0,00	TP	0,00	FPV	0,00	TR	0,00
Totale Programma 02	FONDO CREDITI DI DUBBIA ESIGIBILITA	RS	0,00	PR	0,00	R	0,00	EP	0,00
		CP	20.526.417,27	PC	0,00	I	0,00	EC	0,00
		CS	0,00	TP	0,00	FPV	0,00	TR	0,00
2003 Programma 03	ALTRI FONDI								
Titolo 1	SPESE CORRENTI	RS	0,00	PR	0,00	R	0,00	EP	0,00
		CP	3.818.497,06	PC	0,00	I	0,00	EC	0,00
		CS	2.631.892,62	TP	0,00	FPV	0,00	TR	0,00

Allegato n.10 - Rendiconto della gestione

CONTO DEL BILANCIO 2021 - GESTIONE DELLE SPESE

MISSIONE, PROGRAMMA, TITOLO	DENOMINAZIONE	RESIDUI PASSIVI AL 1/1/2021 (RS)		PAGAMENTI IN C/RESIDUI (PR)		RIACCERTAMENTO RESIDUI (R) (1)		RESIDUI PASSIVI DA ESERCIZI PRECEDENTI (EP=RS-PR +R)	
		PREVISIONI DEFINITIVE DI COMPETENZA (CP)		PAGAMENTI IN C/COMPETENZA (PC)		IMPEGNI (I) (2)		ECONOMIE DI COMPETENZA (ECP=CP-I-FPV)	
		PREVISIONI DEFINITIVE DI CASSA (CS)		TOTALE PAGAMENTI (TR=PR+PC)		FONDO PLURIENNALE VINCOLATO (FPV) (3)		TOTALE RESIDUI PASSIVI DA RIPORTARE (TR=EP+EC)	
Titolo 2	SPESE IN CONTO CAPITALE	RS	0,00	PR	0,00	R	0,00	EP	0,00
		CP	12.629.732,88	PC	0,00	I	0,00	EC	0,00
		CS	12.629.732,88	TP	0,00	FPV	0,00	TR	0,00
Titolo 4	RIMBORSO PRESTITI	RS	0,00	PR	0,00	R	0,00	EP	0,00
		CP	27.699.974,05	PC	0,00	I	0,00	EC	0,00
		CS	0,00	TP	0,00	FPV	0,00	TR	0,00
		RS	0,00	PR	0,00	R	0,00	EP	0,00
		CP	44.148.203,99	PC	0,00	I	0,00	EC	0,00
		CS	15.261.625,50	TP	0,00	FPV	0,00	TR	0,00
		RS	0,00	PR	0,00	R	0,00	EP	0,00
		CP	66.057.684,06	PC	0,00	I	0,00	EC	0,00
		CS	160.438.921,80	TP	0,00	FPV	0,00	TR	0,00
		RS	0,00	PR	0,00	R	0,00	EP	0,00
		CP	66.057.684,06	PC	0,00	I	0,00	EC	0,00
		CS	160.438.921,80	TP	0,00	FPV	0,00	TR	0,00
		RS	0,00	PR	0,00	R	0,00	EP	0,00
		CP	34.901.204,24	PC	34.871.303,50	I	34.871.303,50	EC	0,00
		CS	34.901.204,24	TP	34.871.303,50	FPV	0,00	TR	0,00
		RS	0,00	PR	0,00	R	0,00	EP	0,00
		CP	34.901.204,24	PC	34.871.303,50	I	34.871.303,50	EC	0,00
		CS	34.901.204,24	TP	34.871.303,50	FPV	0,00	TR	0,00
		RS	0,00	PR	0,00	R	0,00	EP	0,00
		CP	34.901.204,24	PC	34.871.303,50	I	34.871.303,50	EC	0,00
		CS	34.901.204,24	TP	34.871.303,50	FPV	0,00	TR	0,00
		RS	0,00	PR	0,00	R	0,00	EP	0,00
		CP	34.901.204,24	PC	34.871.303,50	I	34.871.303,50	EC	0,00
		CS	34.901.204,24	TP	34.871.303,50	FPV	0,00	TR	0,00
		RS	0,00	PR	0,00	R	0,00	EP	0,00
		CP	34.901.204,24	PC	34.871.303,50	I	34.871.303,50	EC	0,00
		CS	34.901.204,24	TP	34.871.303,50	FPV	0,00	TR	0,00
		RS	0,00	PR	0,00	R	0,00	EP	0,00
		CP	34.901.204,24	PC	34.871.303,50	I	34.871.303,50	EC	0,00
		CS	34.901.204,24	TP	34.871.303,50	FPV	0,00	TR	0,00
		RS	0,00	PR	0,00	R	0,00	EP	0,00
		CP	34.901.204,24	PC	34.871.303,50	I	34.871.303,50	EC	0,00
		CS	34.901.204,24	TP	34.871.303,50	FPV	0,00	TR	0,00
		RS	0,00	PR	0,00	R	0,00	EP	0,00
		CP	34.901.204,24	PC	34.871.303,50	I	34.871.303,50	EC	0,00
		CS	34.901.204,24	TP	34.871.303,50	FPV	0,00	TR	0,00
		RS	0,00	PR	0,00	R	0,00	EP	0,00
		CP	34.901.204,24	PC	34.871.303,50	I	34.871.303,50	EC	0,00
		CS	34.901.204,24	TP	34.871.303,50	FPV	0,00	TR	0,00
		RS	0,00	PR	0,00	R	0,00	EP	0,00
		CP	34.901.204,24	PC	34.871.303,50	I	34.871.303,50	EC	0,00
		CS	34.901.204,24	TP	34.871.303,50	FPV	0,00	TR	0,00
		RS	0,00	PR	0,00	R	0,00	EP	0,00
		CP	34.901.204,24	PC	34.871.303,50	I	34.871.303,50	EC	0,00
		CS	34.901.204,24	TP	34.871.303,50	FPV	0,00	TR	0,00
		RS	0,00	PR	0,00	R	0,00	EP	0,00
		CP	34.901.204,24	PC	34.871.303,50	I	34.871.303,50	EC	0,00
		CS	34.901.204,24	TP	34.871.303,50	FPV	0,00	TR	0,00
		RS	0,00	PR	0,00	R	0,00	EP	0,00
		CP	34.901.204,24	PC	34.871.303,50	I	34.871.303,50	EC	0,00
		CS	34.901.204,24	TP	34.871.303,50	FPV	0,00	TR	0,00
		RS	0,00	PR	0,00	R	0,00	EP	0,00
		CP	34.901.204,24	PC	34.871.303,50	I	34.871.303,50	EC	0,00
		CS	34.901.204,24	TP	34.871.303,50	FPV	0,00	TR	0,00
		RS	0,00	PR	0,00	R	0,00	EP	0,00
		CP	34.901.204,24	PC	34.871.303,50	I	34.871.303,50	EC	0,00
		CS	34.901.204,24	TP	34.871.303,50	FPV	0,00	TR	0,00
		RS	0,00	PR	0,00	R	0,00	EP	0,00
		CP	34.901.204,24	PC	34.871.303,50	I	34.871.303,50	EC	0,00
		CS	34.901.204,24	TP	34.871.303,50	FPV	0,00	TR	0,00
		RS	0,00	PR	0,00	R	0,00	EP	0,00
		CP	34.901.204,24	PC	34.871.303,50	I	34.871.303,50	EC	0,00
		CS	34.901.204,24	TP	34.871.303,50	FPV	0,00	TR	0,00
		RS	0,00	PR	0,00	R	0,00	EP	0,00
		CP	34.901.204,24	PC	34.871.303,50	I	34.871.303,50	EC	0,00
		CS	34.901.204,24	TP	34.871.303,50	FPV	0,00	TR	0,00
		RS	0,00	PR	0,00	R	0,00	EP	0,00
		CP	34.901.204,24	PC	34.871.303,50	I	34.871.303,50	EC	0,00
		CS	34.901.204,24	TP	34.871.303,50	FPV	0,00	TR	0,00
		RS	0,00	PR	0,00	R	0,00	EP	0,00
		CP	34.901.204,24	PC	34.871.303,50	I	34.871.303,50	EC	0,00
		CS	34.901.204,24	TP	34.871.303,50	FPV	0,00	TR	0,00
		RS	0,00	PR	0,00	R	0,00	EP	0,00
		CP	34.901.204,24	PC	34.871.303,50	I	34.871.303,50	EC	0,00
		CS	34.901.204,24	TP	34.871.303,50	FPV	0,00	TR	0,00
		RS	0,00	PR	0,00	R	0,00	EP	0,00
		CP	34.901.204,24	PC	34.871.303,50	I	34.871.303,50	EC	0,00
		CS	34.901.204,24	TP	34.871.303,50	FPV	0,00	TR	0,00
		RS	0,00	PR	0,00	R	0,00	EP	0,00
		CP	34.901.204,24	PC	34.871.303,50	I	34.871.303,50	EC	0,00
		CS	34.901.204,24	TP	34.871.303,50	FPV	0,00	TR	0,00
		RS	0,00	PR	0,00	R	0,00	EP	0,00
		CP	34.901.204,24	PC	34.871.303,50	I	34.871.303,50	EC	0,00
		CS	34.901.204,24	TP	34.871.303,50	FPV	0,00	TR	0,00
		RS	0,00	PR	0,00	R	0,00	EP	0,00
		CP	34.901.204,24	PC	34.871.303,50	I	34.871.303,50	EC	0,00
		CS	34.901.204,24	TP	34.871.303,50	FPV	0,00	TR	0,00
		RS	0,00	PR	0,00	R	0,00	EP	0,00
		CP	34.901.204,24	PC	34.871.303,50	I	34.871.303,50	EC	0,00
		CS	34.901.204,24	TP	34.871.303,50	FPV	0,00	TR	0,00
		RS	0,00	PR	0,00	R	0,00	EP	0,00
		CP	34.901.204,24	PC	34.871.303,50	I	34.871.303,50	EC	0,00
		CS	34.901.204,24	TP	34.871.303,50	FPV	0,00	TR	0,00
		RS	0,00	PR	0,00	R	0,00	EP	0,00
		CP	34.901.204,24	PC	34.871.303,50	I	34.871.303,50	EC	0,00
		CS	34.901.204,24	TP	34.871.303,50	FPV	0,00	TR	0,00
		RS	0,00	PR	0,00	R	0,00	EP	0,00
		CP	34.901.204,24	PC	34.87				

Allegato n.10 - Rendiconto della gestione

CONTO DEL BILANCIO 2021 - GESTIONE DELLE SPESE

MISSIONE, PROGRAMMA, TITOLO	DENOMINAZIONE	RESIDUI PASSIVI AL 1/1/2021 (RS)		PAGAMENTI IN C/RESIDUI (PR)		RIACCERTAMENTO RESIDUI (R) (1)		RESIDUI PASSIVI DA ESERCIZI PRECEDENTI (EP=RS-PR +R)	
		PREVISIONI DEFINITIVE DI COMPETENZA (CP)		PAGAMENTI IN C/COMPETENZA (PC)		IMPEGNI (I) (2)		ECONOMIE DI COMPETENZA (ECP=CP-I-FPV)	
		PREVISIONI DEFINITIVE DI CASSA (CS)		TOTALE PAGAMENTI (TR=PR+PC)		FONDO PLURIENNALE VINCOLATO (FPV) (3)		TOTALE RESIDUI PASSIVI DA RIPORTARE (TR=EP+EC)	
Totale Programma 01	QUOTA INTERESSI AMMORTAMENTO MUTUI E PRESTITI OBBLIGAZIONARI	RS	0,00	PR	0,00	R	0,00	EP	0,00
		CP	34.901.204,24	PC	34.871.303,50	I	34.871.303,50	ECP	29.900,74
		CS	34.901.204,24	TP	34.871.303,50	FPV	0,00	TR	0,00
5002 Programma 02	QUOTA CAPITALE AMMORTAMENTO MUTUI E PRESTITI OBBLIGAZIONARI	RS	0,00	PR	0,00	R	0,00	EP	0,00
		CP	7.107.333,34	PC	7.107.333,34	I	7.107.333,34	ECP	0,00
		CS	7.107.333,34	TP	7.107.333,34	FPV	0,00	TR	0,00
Titolo 3	SPESE PER INCREMENTO ATTIVITA FINANZIARIE	RS	0,00	PR	0,00	R	0,00	EP	0,00
		CP	7.107.333,34	PC	7.107.333,34	I	7.107.333,34	ECP	0,00
		CS	7.107.333,34	TP	7.107.333,34	FPV	0,00	TR	0,00
Titolo 4	RIMBORSO PRESTITI	RS	0,00	PR	0,00	R	0,00	EP	0,00
		CP	15.412.486,25	PC	15.400.882,32	I	15.400.882,32	ECP	11.603,93
		CS	15.412.486,25	TP	15.400.882,32	FPV	0,00	TR	0,00
Totale Programma 02	QUOTA CAPITALE AMMORTAMENTO MUTUI E PRESTITI OBBLIGAZIONARI	RS	0,00	PR	0,00	R	0,00	EP	0,00
		CP	22.519.819,59	PC	22.508.215,66	I	22.508.215,66	ECP	11.603,93
		CS	22.519.819,59	TP	22.508.215,66	FPV	0,00	TR	0,00
TOTALE MISSIONE 50	DEBITO PUBBLICO	RS	0,00	PR	0,00	R	0,00	EP	0,00
		CP	57.421.023,83	PC	57.379.519,16	I	57.379.519,16	ECP	41.504,67
		CS	57.421.023,83	TP	57.379.519,16	FPV	0,00	TR	0,00
MISSIONE 99	SERVIZI PER CONTO TERZI	RS	0,00	PR	0,00	R	0,00	EP	0,00
		CP	57.421.023,83	PC	57.379.519,16	I	57.379.519,16	ECP	41.504,67
		CS	57.421.023,83	TP	57.379.519,16	FPV	0,00	TR	0,00

Allegato n.10 - Rendiconto della gestione

CONTO DEL BILANCIO 2021 - GESTIONE DELLE SPESE

MISSIONE, PROGRAMMA, TITOLO	DENOMINAZIONE	RESIDUI PASSIVI AL 1/1/2021 (RS)		PAGAMENTI IN C/RESIDUI (PR)		RIACCERTAMENTO RESIDUI (R) (1)		RESIDUI PASSIVI DA ESERCIZI PRECEDENTI (EP=RS-PR +R)	
		PREVISIONI DEFINITIVE DI COMPETENZA (CP)		PAGAMENTI IN C/COMPETENZA (PC)		IMPEGNI (I) (2)		RESIDUI PASSIVI DA ESERCIZIO DI COMPETENZA (EC=L-PC)	
		PREVISIONI DEFINITIVE DI CASSA (CS)		TOTALE PAGAMENTI (TR=PR+PC)		FONDO PLURIENNALE VINCOLATO (FPV) (3)		TOTALE RESIDUI PASSIVI DA RIPORTARE (TR=EP+EC)	
9901 Programma 01	SERVIZI PER CONTO TERZI E PARTITE DI GIRO								
Titolo 7	USCITE PER CONTO TERZI E PARTITE DI GIRO	RS	55.728.189,31	PR	54.129.045,53	R	-1.342,20	EP	1.597.801,58
		CP	593.665.000,00	PC	45.494.222,56	I	59.071.620,33	EC	13.577.397,77
		CS	448.700.833,61	TP	99.623.268,09	FPV	0,00	TR	15.175.199,35
Totale Programma 01	SERVIZI PER CONTO TERZI E PARTITE DI GIRO	RS	55.728.189,31	PR	54.129.045,53	R	-1.342,20	EP	1.597.801,58
		CP	593.665.000,00	PC	45.494.222,56	I	59.071.620,33	EC	13.577.397,77
		CS	448.700.833,61	TP	99.623.268,09	FPV	0,00	TR	15.175.199,35
9902 Programma 02	ANTICIPAZIONI PER IL FINANZIAMENTO DEL SSN								
Titolo 7	USCITE PER CONTO TERZI E PARTITE DI GIRO	RS	738.663.540,84	PR	397.617.873,84	R	-0,70	EP	341.045.666,30
		CP	500.000.000,00	PC	0,00	I	220.785.847,75	EC	220.785.847,75
		CS	625.948.347,35	TP	397.617.873,84	FPV	0,00	TR	561.831.514,05
Totale Programma 02	ANTICIPAZIONI PER IL FINANZIAMENTO DEL SSN	RS	738.663.540,84	PR	397.617.873,84	R	-0,70	EP	341.045.666,30
		CP	500.000.000,00	PC	0,00	I	220.785.847,75	EC	220.785.847,75
		CS	625.948.347,35	TP	397.617.873,84	FPV	0,00	TR	561.831.514,05
TOTALE MISSIONE 99	SERVIZI PER CONTO TERZI	RS	794.391.730,15	PR	451.746.919,37	R	-1.342,90	EP	342.643.467,88
		CP	1.093.665.000,00	PC	45.494.222,56	I	279.857.468,08	EC	234.363.245,52
		CS	1.074.649.180,96	TP	497.241.141,93	FPV	0,00	TR	577.006.713,40

Allegato n.10 - Rendiconto della gestione

CONTO DEL BILANCIO 2021 - GESTIONE DELLE SPESE

MISSIONE, PROGRAMMA, TITOLO	DENOMINAZIONE	RESIDUI PASSIVI AL 1/1/2021 (RS)		PAGAMENTI IN C/RESIDUI (PR)		RIACCERTAMENTO RESIDUI (R) (1)		RESIDUI PASSIVI DA ESERCIZI PRECEDENTI (EP=RS-PR +R)	
		PREVISIONI DEFINITIVE DI COMPETENZA (CP)		PAGAMENTI IN C/COMPETENZA (PC)		IMPEGNI (I) (2)		RESIDUI PASSIVI DA ESERCIZIO DI COMPETENZA (EC=I-PC)	
		PREVISIONI DEFINITIVE DI CASSA (CS)		TOTALE PAGAMENTI (TR=PR+PC)		FONDO PLURIENNALE VINCOLATO (FPV) (3)		TOTALE RESIDUI PASSIVI DA RIPORTARE (TR=EP+EC)	
TOTALE MISSIONI									
		RS	1.286.505.992,31	PR	599.106.641,62	R	-25.176.730,92	EP	662.222.619,77
		CP	4.376.953.342,97	PC	2.339.778.049,96	I	2.902.474.058,41	EC	562.696.008,45
		CS	4.617.566.711,05	TP	2.938.884.691,58	FPV	185.722.745,65	TR	1.224.918.628,22
TOTALE GENERALE DELLE SPESE									
		RS	1.286.505.992,31	PR	599.106.641,62	R	-25.176.730,92	EP	662.222.619,77
		CP	4.432.429.702,36	PC	2.339.778.049,96	I	2.902.474.058,41	EC	562.696.008,45
		CS	4.617.566.711,05	TP	2.938.884.691,58	FPV	185.722.745,65	TR	1.224.918.628,22

(1) Indicare l'ammontare complessivo derivante dal riaccertamento dei residui (sia l'importo dei debiti definitivamente cancellati dalle scritture. Non riguarda il riaccertamento di impegni di competenza dell'esercizio cui si riferisce il rendiconto. In sede di riaccertamento dei residui non può essere effettuata una rettifica in aumento dei residui passivi se non nei casi espressamente consentiti (Principio contabile applicato della contabilità finanziaria 9.1 di cui all'Allegato n. 4.2). Le rettifiche in aumento sono indicate con il segno "+", le rettifiche in riduzione sono indicate con il segno "-".

(2) Indicare gli impegni imputati contabilmente all'esercizio cui il rendiconto si riferisce al netto dei debiti che, in occasione del riaccertamento ordinario dei residui effettuato ai sensi dell'articolo 3, comma 4, risultassero non esigibili e reimputati agli esercizi in cui le obbligazioni risultano esigibili.

(3) Indicare l'importo corrispondente agli impegni imputati agli esercizi successivi finanziati con il fondo pluriennale vincolato

Allegato B2

**RENDICONTO GENERALE
ESERCIZIO FINANZIARIO ANNO 2021**

Conto del bilancio - Riepilogo generale
delle spese per missioni

Allegato n.10 - Rendiconto della gestione

CONTO DEL BILANCIO 2021 - RIEPILOGO GENERALE DELLE SPESE PER MISSIONI

MISSIONE, PROGRAMMA, TITOLO	RESIDUI PASSIVI AL 1/1/2021 (RS)			PAGAMENTI IN C/RESIDUI (PR)		RIACCERTAMENTO RESIDUI (R)		RESIDUI PASSIVI DA ESERCIZI PRECEDENTI (EP=RS-PR +R)	
	PREVISIONI DEFINITIVE DI COMPETENZA (CP)			PAGAMENTI IN C/COMPETENZA (PC)		IMPEGNI (I)		ECONOMIE DI COMPETENZA (ECP=CP-I-FPV)	
	PREVISIONI DEFINITIVE DI CASSA (CS)			TOTALE PAGAMENTI (TR=PR+PC)		FONDO PLURIENNALE VINCOLATO (FPV)		TOTALE RESIDUI PASSIVI DA RIPORTARE (TR=EP+ECP)	
	CP		0,00						
	CP		55.476.359,39						
MISSIONE 01 SERVIZI ISTITUZIONALI GENERALI E DI GESTIONE	RS		25.745.945,85	PR	8.302.400,64	R	-757.043,10	EP	16.686.502,11
	CP		248.810.212,08	PC	158.604.468,60	I	169.128.474,36	EC	10.524.005,76
	CS		244.523.703,97	TP	166.906.869,24	FPV	16.500.345,82	TR	27.210.507,87
MISSIONE 03 ORDINE PUBBLICO E SICUREZZA	RS		24.618,31	PR	18.294,77	R	0,00	EP	6.323,54
	CP		348.383,83	PC	137.106,15	I	192.626,00	EC	55.519,85
	CS		372.993,22	TP	155.400,92	FPV	50.000,00	TR	61.843,39
MISSIONE 04 ISTRUZIONE E DIRITTO ALLO STUDIO	RS		7.013.342,55	PR	4.165.403,26	R	-1.454.943,07	EP	1.392.996,22
	CP		59.249.721,42	PC	31.513.254,59	I	43.144.857,33	EC	11.631.602,74
	CS		57.027.292,45	TP	35.678.657,85	FPV	5.146.855,62	TR	13.024.598,96
MISSIONE 05 TUTELA E VALORIZZAZIONE DEI BENI E ATTIVITA CULTURALI	RS		5.695.973,23	PR	2.660.490,13	R	-41.771,89	EP	2.993.711,21
	CP		35.043.700,10	PC	11.321.976,74	I	14.601.924,49	EC	3.279.947,75
	CS		28.260.287,56	TP	13.982.466,87	FPV	4.171.056,93	TR	6.273.658,96
MISSIONE 06 POLITICHE GIOVANILI SPORT E TEMPO LIBERO	RS		1.554.203,88	PR	270.787,31	R	-175.151,92	EP	1.108.264,65
	CP		6.712.424,74	PC	1.280.228,04	I	2.007.568,02	EC	727.339,98
	CS		8.034.514,22	TP	1.551.015,35	FPV	2.613.824,30	TR	1.835.604,63

Allegato n.10 - Rendiconto della gestione

CONTO DEL BILANCIO 2021 - RIEPILOGO GENERALE DELLE SPESE PER MISSIONI

MISSIONE, PROGRAMMA, TITOLO	DENOMINAZIONE	RESIDUI PASSIVI AL 1/1/2021 (RS)		PAGAMENTI IN C/RESIDUI (PR)		RIACCERTAMENTO RESIDUI (R)		RESIDUI PASSIVI DA ESERCIZI PRECEDENTI (EP=RS-PR +R)	
		PREVISIONI DEFINITIVE DI COMPETENZA (CP)		PAGAMENTI IN C/COMPETENZA (PC)		IMPEGNI (I)		ECONOMIE DI COMPETENZA (ECP=CP-I-FPV)	
		PREVISIONI DEFINITIVE DI CASSA (CS)		TOTALE PAGAMENTI (TR=PR+PC)		FONDO PLURIENNALE VINCOLATO (FPV)		TOTALE RESIDUI PASSIVI DA RIPORTARE (TR=EP+EC)	
MISSIONE 07 TURISMO	RS	1.284.104,98	PR	1.129.835,23	R	-14.598,37	EP	139.671,38	
	CP	20.898.754,59	PC	7.917.934,49	I	10.551.332,06	EC	2.633.397,57	
	CS	19.212.913,05	TP	9.047.769,72	FPV	3.934.066,33	TR	2.773.068,95	
MISSIONE 08 ASSETTO DEL TERRITORIO ED EDILIZIA ABITATIVA	RS	3.713.953,91	PR	3.225.421,59	R	-76.232,17	EP	412.300,15	
	CP	84.149.350,64	PC	9.714.467,45	I	12.915.750,60	EC	3.201.283,15	
	CS	61.121.301,28	TP	12.939.889,04	FPV	49.062.119,96	TR	3.613.583,30	
MISSIONE 09 SVILUPPO SOSTENIBILE E TUTELA DEL TERRITORIO E DELL'AMBIENTE	RS	10.922.425,12	PR	7.779.167,82	R	-420.547,41	EP	2.722.709,89	
	CP	64.314.369,72	PC	26.356.756,21	I	31.962.953,31	EC	5.606.197,10	
	CS	63.511.986,52	TP	34.135.924,03	FPV	16.365.799,18	TR	8.328.906,99	
MISSIONE 10 TRASPORTI E DIRITTO ALLA MOBILITA	RS	70.936.448,42	PR	51.392.391,22	R	-9.626.657,69	EP	9.917.399,51	
	CP	276.702.212,51	PC	123.672.463,84	I	157.732.240,91	EC	34.059.777,07	
	CS	302.297.211,53	TP	175.064.855,06	FPV	28.505.574,67	TR	43.977.176,58	
MISSIONE 11 SOCCORSO CIVILE	RS	1.165.949,78	PR	757.962,17	R	-45.406,13	EP	362.581,48	
	CP	20.496.591,06	PC	7.133.125,02	I	9.110.555,42	EC	1.977.430,40	
	CS	18.849.843,63	TP	7.891.087,19	FPV	3.695.450,21	TR	2.340.011,88	
MISSIONE 12 DIRITTI SOCIALI POLITICHE SOCIALI E FAMIGLIA	RS	5.998.268,82	PR	4.960.913,60	R	-3.413,27	EP	1.033.941,95	
	CP	98.023.716,38	PC	22.105.836,23	I	58.117.449,66	EC	36.011.613,43	
	CS	97.362.737,11	TP	27.066.749,83	FPV	19.658.340,50	TR	37.045.555,38	

Allegato n.10 - Rendiconto della gestione

CONTO DEL BILANCIO 2021 - RIEPILOGO GENERALE DELLE SPESE PER MISSIONI

MISSIONE, PROGRAMMA, TITOLO	DENOMINAZIONE	RESIDUI PASSIVI AL 1/1/2021 (RS)		PAGAMENTI IN C/RESIDUI (PR)		RIACCERTAMENTO RESIDUI (R)		RESIDUI PASSIVI DA ESERCIZI PRECEDENTI (EP=RS-PR +R)	
		PREVISIONI DEFINITIVE DI COMPETENZA (CP)		PAGAMENTI IN C/COMPETENZA (PC)		IMPEGNI (I)		ECONOMIE DI COMPETENZA (ECP=CP-I-FPV)	
		PREVISIONI DEFINITIVE DI CASSA (CS)		TOTALE PAGAMENTI (TR=PR+PC)		FONDO PLURIENNALE VINCOLATO (FPV)		TOTALE RESIDUI PASSIVI DA RIPORTARE (TR=EP+EC)	
MISSIONE 13	TUTELA DELLA SALUTE	RS	340.922.424,47	PR	50.935.991,56	R	-11.721.597,48	EP	278.264.835,43
		CP	1.966.811.349,22	PC	1.736.729.672,99	I	1.922.232.197,63	EC	185.502.524,64
		CS	2.182.081.849,85	TP	1.787.665.664,55	FPV	5.949.850,94	TR	463.767.360,07
MISSIONE 14	SVILUPPO ECONOMICO E COMPETITIVITA	RS	6.704.505,68	PR	5.509.650,08	R	-218.564,61	EP	976.290,99
		CP	99.100.448,85	PC	39.806.269,14	I	48.477.277,41	EC	8.671.008,27
		CS	95.432.502,82	TP	45.315.919,22	FPV	12.634.987,19	TR	9.647.299,26
MISSIONE 15	POLITICHE PER IL LAVORO E LA FORMAZIONE PROFESSIONALE	RS	2.595.792,60	PR	1.199.724,22	R	-61.554,57	EP	1.334.513,81
		CP	70.900.958,29	PC	12.284.748,12	I	27.673.669,45	EC	15.388.921,33
		CS	58.243.418,07	TP	13.484.472,34	FPV	12.951.674,15	TR	16.723.435,14
MISSIONE 16	AGRICOLTURA POLITICHE AGROALIMENTARI E PESCA	RS	6.920.730,55	PR	4.529.805,01	R	-250.534,86	EP	2.140.390,68
		CP	86.340.537,03	PC	38.982.702,49	I	45.244.267,42	EC	6.261.564,93
		CS	68.453.649,64	TP	43.512.507,50	FPV	2.160.297,99	TR	8.401.955,61
MISSIONE 17	ENERGIA E DIVERSIFICAZIONE DELLE FONTI ENERGETICHE	RS	801.597,44	PR	458.428,96	R	-307.346,90	EP	35.821,58
		CP	17.116.133,69	PC	5.582.191,62	I	7.921.234,34	EC	2.339.042,72
		CS	15.416.558,89	TP	6.040.620,58	FPV	2.243.945,89	TR	2.374.864,30
MISSIONE 18	RELAZIONI CON LE ALTRE AUTONOMIE TERRITORIALI E LOCALI	RS	23.389,99	PR	7.857,02	R	-24,58	EP	15.508,39
		CP	2.735.563,07	PC	2.696.584,56	I	2.713.968,78	EC	17.384,22

Allegato n.10 - Rendiconto della gestione

CONTO DEL BILANCIO 2021 - RIEPILOGO GENERALE DELLE SPESE PER MISSIONI

MISSIONE, PROGRAMMA, TITOLO	RESIDUI PASSIVI AL 1/1/2021 (RS)		PAGAMENTI IN C/RESIDUI (PR)		RIACCERTAMENTO RESIDUI (R)		RESIDUI PASSIVI DA ESERCIZI PRECEDENTI (EP=RS-PR +R)	
	PREVISIONI DEFINITIVE DI COMPETENZA (CP)		PAGAMENTI IN C/COMPETENZA (PC)		IMPEGNI (I)		ECONOMIE DI COMPETENZA (ECP=CP-I-FPV)	
	PREVISIONI DEFINITIVE DI CASSA (CS)		TOTALE PAGAMENTI (TR=PR+PC)		FONDO PLURIENNALE VINCOLATO (FPV)		TOTALE RESIDUI PASSIVI DA RIPORTARE (TR=EP+ECP)	
	CS	2.758.953,06	TP	2.704.441,58	FPV	12.523,51	TR	32.892,61
MISSIONE 19 RELAZIONI INTERNAZIONALI								
	RS	90.586,58	PR	55.197,66	R	0,00	EP	35.388,92
	CP	2.055.207,86	PC	1.064.521,96	I	1.508.723,98	ECP	444.202,02
	CS	2.095.867,59	TP	1.119.719,62	FPV	66.032,46	TR	479.590,94
MISSIONE 20 FONDI E ACCANTONAMENTI								
	RS	0,00	PR	0,00	R	0,00	EP	0,00
	CP	66.057.684,06	PC	0,00	I	0,00	ECP	66.057.684,06
	CS	160.438.921,80	TP	0,00	FPV	0,00	TR	0,00
MISSIONE 50 DEBITO PUBBLICO								
	RS	0,00	PR	0,00	R	0,00	EP	0,00
	CP	57.421.023,83	PC	57.379.519,16	I	57.379.519,16	ECP	41.504,67
	CS	57.421.023,83	TP	57.379.519,16	FPV	0,00	TR	0,00
MISSIONE 99 SERVIZI PER CONTO TERZI								
	RS	794.391.730,15	PR	451.746.919,37	R	-1.342,90	EP	342.643.467,88
	CP	1.093.665.000,00	PC	45.494.222,56	I	279.857.468,08	ECP	234.363.245,52
	CS	1.074.649.180,96	TP	497.241.141,93	FPV	0,00	TR	577.006.713,40
TOTALE MISSIONI								
	RS	1.286.505.992,31	PR	599.106.641,62	R	-25.176.730,92	EP	662.222.619,77
	CP	4.376.953.342,97	PC	2.339.778.049,96	I	2.902.474.058,41	ECP	562.696.008,45
	CS	4.617.566.711,05	TP	2.938.884.691,58	FPV	185.722.745,65	TR	1.224.918.628,22
TOTALE GENERALE DELLE SPESE								
	RS	1.286.505.992,31	PR	599.106.641,62	R	-25.176.730,92	EP	662.222.619,77
	CP	4.432.429.702,56	PC	2.339.778.049,96	I	2.902.474.058,41	ECP	562.696.008,45
	CS	4.617.566.711,05	TP	2.938.884.691,58	FPV	185.722.745,65	TR	1.224.918.628,22

Allegato B3

**RENDICONTO GENERALE
ESERCIZIO FINANZIARIO ANNO 2021**

Conto del bilancio - Riepilogo generale delle spese

Allegato n.10 - Rendiconto della gestione

CONTO DEL BILANCIO 2021 - RIEPILOGO GENERALE DELLE SPESE

TITOLO	DENOMINAZIONE	RESIDUI PASSIVI AL 1/1/2021 (RS)		PAGAMENTI IN C/RESIDUI (PR)		RIACCERTAMENTO RESIDUI (R)		RESIDUI PASSIVI DA ESERCIZI PRECEDENTI (EP=RS-PR+R)	
		PREVISIONI DEFINITIVE DI COMPETENZA (CP)		PAGAMENTI IN C/COMPETENZA (PC)		IMPEGNI (I)		RESIDUI PASSIVI DA ESERCIZIO DI COMPETENZA (EC=E-PC)	
		PREVISIONI DEFINITIVE DI CASSA (CS)		TOTALE PAGAMENTI (TR=PR+PC)		FONDO PLURIENNALE VINCOLATO (FPV)		TOTALE RESIDUI PASSIVI DA RIPORTARE (TR=EP+EC)	
	DISAVANZO DI AMMINISTRAZIONE	CP	0,00						
	DISAVANZO DERIVANTE DA DEBITO AUTORIZZATO E NON CONTRATTO	CP	55.476.359,39						
TITOLO 1	SPESE CORRENTI	RS	323.008.802,40	PR	108.278.735,69	R	-12.550.778,12	EP	202.179.288,59
		CP	2.602.115.903,69	PC	2.077.927.966,84	I	2.375.756.538,60	EC	297.828.571,76
		CS	2.867.285.448,58	TP	2.186.206.702,53	FPV	72.909.317,95	TR	500.007.860,35
TITOLO 2	SPESE IN CONTO CAPITALE	RS	169.078.578,76	PR	39.080.986,56	R	-12.624.609,90	EP	117.372.982,30
		CP	472.124.305,21	PC	83.334.765,82	I	113.838.956,99	EC	30.504.191,17
		CS	514.257.043,98	TP	122.415.752,38	FPV	112.813.427,70	TR	147.877.173,47
TITOLO 3	SPESE PER INCREMENTO ATTIVITA FINANZIARIE	RS	26.881,00	PR	0,00	R	0,00	EP	26.881,00
		CP	165.557.332,55	PC	117.241.871,20	I	117.241.871,20	EC	0,00
		CS	145.584.210,06	TP	117.241.871,20	FPV	0,00	TR	26.881,00
TITOLO 4	RIMBORSO PRESTITI	RS	0,00	PR	0,00	R	0,00	EP	0,00
		CP	43.490.801,52	PC	15.779.223,54	I	15.779.223,54	EC	0,00
		CS	15.790.827,47	TP	15.779.223,54	FPV	0,00	TR	0,00
TITOLO 7	USCITE PER CONTO TERZE PARTITE DI GIRO	RS	794.391.730,15	PR	451.746.919,37	R	-1.342,90	EP	342.643.467,88
		CP	1.093.665.000,00	PC	45.494.222,56	I	279.857.468,08	EC	234.363.245,52
		CS	1.074.649.180,96	TP	497.241.141,93	FPV	0,00	TR	577.006.713,40
	TOTALE TITOLI	RS	1.286.505.992,31	PR	599.106.641,62	R	-25.176.730,92	EP	662.222.619,77
		CP	4.376.953.342,97	PC	2.339.778.049,96	I	2.902.474.058,41	EC	562.696.008,45
		CS	4.617.566.711,05	TP	2.938.884.691,58	FPV	185.722.745,65	TR	1.224.918.628,22
	TOTALE GENERALE DELLE SPESE	RS	1.286.505.992,31	PR	599.106.641,62	R	-25.176.730,92	EP	662.222.619,77
		CP	4.432.429.702,36	PC	2.339.778.049,96	I	2.902.474.058,41	EC	562.696.008,45
		CS	4.617.566.711,05	TP	2.938.884.691,58	FPV	185.722.745,65	TR	1.224.918.628,22

Allegato n.10 - Rendiconto della gestione

CONTO DEL BILANCIO 2021 - RIEPILOGO GENERALE DELLE SPESE

TITOLO	DENOMINAZIONE	RESIDUI PASSIVI AL	PAGAMENTI IN	RIACCERTAMENTO	ECONOMIE DI	RESIDUI PASSIVI DA	
		1/1/2021 (RS)	C/RESIDUI (PR)	RESIDUI (R)		ESERCIZI	PRECEDENTI (EP=RS-PR
		PREVISIONI DEFINITIVE DI	PAGAMENTI IN	IMPEGNI (I)		ESERCIZIO DI	+R)
		COMPETENZA (CP)	C/COMPETENZA (PC)	FONDO PLURIENNALE	(ECP=CP-I-FPV)	TOTALE RESIDUI PASSIVI	
		PREVISIONI DEFINITIVE DI	TOTALE PAGAMENTI	VINCOLATO (FPV)		DA	
		CASSA (CS)	(TR=PR+PC)			RIPORTARE (TR=EP+EC)	

Allegato C

RENDICONTO GENERALE ESERCIZIO FINANZIARIO ANNO 2021

Quadro generale riassuntivo

Allegato n. 10 - Rendiconto della gestione

QUADRO GENERALE RIASSUNTIVO

ENTRATE	ACCERTAMENTI	INCASSI	SPESE	IMPEGNI	PAGAMENTI
Fondo di cassa all'inizio dell'esercizio		391.390.901,56			
Utilizzo avanzo di amministrazione ⁽¹⁾ di cui Utilizzo Fondo anticipazioni di liquidità (PL-357/2012 e successive modifiche e integrazioni) - solo-	81.028.124,97 27.699.974,05		Disavanzo di amministrazione ⁽³⁾ Disavanzo derivante da debito autorizzato e non contratto ripianato con accensione di prestiti ⁽⁴⁾		
Fondo pluriennale vincolato di parte corrente ⁽²⁾	65.033.967,20				
Fondo pluriennale vincolato in c/capitale ⁽²⁾ di cui Fondo pluriennale vincolato in c/capitale finanziato da debito	92.059.814,44 2.367.219,12				
Fondo pluriennale vincolato per incremento di attività finanziarie ⁽²⁾					
TITOLO 1 - Entrate correnti di natura tributaria, contributiva e perequativa	2.013.383.146,73	2.177.121.880,62	TITOLO 1 - Spese correnti Fondo pluriennale vincolato di parte corrente ⁽⁵⁾	2.375.756.538,60 72.909.317,95	2.186.206.702,53
TITOLO 2 - Trasferimenti correnti	312.034.714,43	264.218.220,08			
TITOLO 3 - Entrate extracontributive	121.751.003,81	137.298.081,10			
TITOLO 4 - Entrate in conto capitale	89.384.065,94	121.540.897,74	TITOLO 2 - Spese in conto capitale Fondo pluriennale vincolato in c/capitale ⁽⁵⁾ di cui Fondo pluriennale vincolato in c/capitale finanziato da debito	113.838.956,99 112.813.427,70 1.596.582,78	122.415.752,38
TITOLO 5 - Entrate da riduzione di attività finanziarie	107.602.564,16	51.011.478,50	TITOLO 3 - Spese per incremento di attività finanziarie Fondo pluriennale vincolato per incremento di attività finanziarie ⁽⁵⁾	117.241.871,20	117.241.871,20
Totale entrate finali	2.644.155.495,07	2.751.190.558,04	Totale spese finali	2.797.560.112,44	2.425.864.326,11
TITOLO 6 - Accensione di prestiti			TITOLO 4 - Rimborso di prestiti di cui Fondo anticipazioni di liquidità ⁽⁶⁾	15.779.223,54 27.699.974,05	15.779.223,54
TITOLO 7 - Anticipazioni da istituto tesoriere/cassiere			TITOLO 5 - Chiusura Anticipazioni da istituto tesoriere/cassiere		
TITOLO 9 - Entrate per conto di terzi e partite di giro			TITOLO 7 - Spese per conto di terzi e partite di giro	279.857.468,08	497.241.141,93
Totale entrate dell'esercizio	2.924.012.963,15	3.052.113.226,87	Totale spese dell'esercizio	3.115.896.778,11	2.938.884.691,58
TOTALE COMPLESSIVO ENTRATE	3.162.134.869,76	3.443.504.128,43	TOTALE COMPLESSIVO SPESE	3.115.896.778,11	2.938.884.691,58
DISAVANZO DI COMPETENZA di cui Disavanzo da debito autorizzato e non contratto formatosi nell'esercizio ⁽⁷⁾	0,00 14.331.733,24		AVANZO DI COMPETENZA/FONDO DI CASSA	46.238.091,65	504.619.436,85
TOTALE A PAREGGIO	3.162.134.869,76	3.443.504.128,43	TOTALE A PAREGGIO	3.162.134.869,76	3.443.504.128,43
GESTIONE DEL BILANCIO					
			a) Avanzo di competenza (+) / Disavanzo di competenza (-)	46.238.091,65	
			b) Risorse accantonate stanziare nel bilancio dell'esercizio N (+) ⁽⁸⁾	2.669.971,46	
			c) Risorse vincolate nel bilancio (+) ⁽⁹⁾	59.252.095,12	
			d) Equilibrio di bilancio (d=a-b-c)	-15.688.974,93	
GESTIONE DEGLI ACCANTONAMENTI IN SEDE DI RENDICONTO					
			d) Equilibrio di bilancio (+)/(-)	-15.688.974,93	
			e) Variazione accantonamenti effettuata in sede di rendiconto (+)/(-) ⁽¹⁰⁾	13.009.888,37	
			f) Equilibrio complessivo (f=d-e)	-28.693.863,30	

Allegato D

RENDICONTO GENERALE ESERCIZIO FINANZIARIO ANNO 2021

Equilibri di bilancio

Allegato n. 10 - Rendiconto della gestione

EQUILIBRI DI BILANCIO
(solo per le Regioni)*

EQUILIBRI DI BILANCIO		
Utilizzo risultato di amministrazione destinato al finanziamento delle spese correnti e al rimborso di prestiti	(+)	47.155.568,12
Ripiano disavanzo di amministrazione esercizio precedente ⁽¹⁾	(-)	
Fondo pluriennale vincolato per spese correnti iscritto in entrata	(+)	65.033.967,20
Entrate titoli 1-2-3	(+)	2.447.168.864,97
Entrate in conto capitale per Contributi agli investimenti direttamente destinati al rimborso dei prestiti da amministrazioni pubbliche ⁽²⁾	(+)	
Entrate Titolo 4.03 - Altri trasferimenti in conto capitale	(+)	39.837,25
Entrate in c/capitale destinate all'estinzione anticipata di prestiti ⁽³⁾	(+)	
Entrate per accensioni di prestiti destinate all'estinzione anticipata di prestiti	(+)	
Entrate di parte capitale destinate a spese correnti in base a specifiche disposizioni di legge o dei principi contabili	(+)	
Spese correnti	(-)	2.375.756.538,60
- di cui spese correnti non ricorrenti finanziate con utilizzo del risultato di amministrazione		17.818.615,85
Fondo pluriennale vincolato di parte corrente (di spesa) ⁽⁴⁾	(-)	72.909.317,95
Spese Titolo 2.04 - Altri trasferimenti in conto capitale	(-)	
Fondo pluriennale vincolato di spesa - titolo 2.04 Altri trasferimenti in conto capitale ⁽⁴⁾	(-)	1.283.905,18
Variazioni di attività finanziarie -saldo di competenza (se negativo) C/1 ⁽⁵⁾	(-)	9.639.307,04
Rimborso prestiti	(-)	15.779.223,54
- di cui per estinzione anticipata di prestiti		
Fondo anticipazioni di liquidità	(-)	27.699.974,05
A/1) Risultato di competenza di parte corrente		56.329.971,18
- Risorse accantonate di parte corrente stanziate nel bilancio dell'esercizio N ⁽¹⁴⁾	(-)	2.586.639,11
- Risorse vincolate di parte corrente nel bilancio ⁽¹⁵⁾	(-)	38.073.271,57
A/2) Equilibrio di bilancio di parte corrente		15.670.060,50
- Variazione accantonamenti di parte corrente effettuata in sede di rendiconto '(+)/(-)' ⁽¹⁶⁾	(-)	13.009.888,37
A/3) Equilibrio complessivo di parte corrente		2.660.172,13
Utilizzo risultato di amministrazione per il finanziamento di spese d'investimento	(+)	33.872.556,85
Fondo pluriennale vincolato per spese in conto capitale iscritto in entrata	(+)	92.059.814,44
Entrate in conto capitale (Titolo 4)	(+)	89.384.065,94
Entrate Titolo 5.01.01 - Alienazioni di partecipazioni	(+)	
Entrate per accensioni di prestiti (titolo 6)	(+)	
Entrate in conto capitale per Contributi agli investimenti direttamente destinati al rimborso dei prestiti da amministrazioni pubbliche ⁽²⁾	(-)	
Entrate in c/capitale destinate all'estinzione anticipata di prestiti ⁽³⁾	(-)	
Entrate di parte capitale destinate a spese correnti in base a specifiche disposizioni di legge o dei principi contabili	(-)	
Entrate per accensioni di prestiti destinate all'estinzione anticipata di prestiti	(-)	
Entrate Titolo 4.03 - Altri trasferimenti in conto capitale	(-)	39.837,25
Spese in conto capitale	(-)	113.838.956,99
Fondo pluriennale vincolato in c/capitale (di spesa) ⁽⁴⁾	(-)	112.813.427,70
Spese Titolo 3.01.01 - Acquisizioni di partecipazioni e conferimenti di capitale	(-)	
Fondo pluriennale vincolato per Acquisizioni di partecipazioni e conferimenti di capitale (di spesa) ⁽⁴⁾	(-)	
Spese Titolo 2.04 - Altri trasferimenti in conto capitale	(+)	
Fondo pluriennale vincolato di spesa - titolo 2.04 Altri trasferimenti in conto capitale ⁽⁴⁾	(+)	1.283.905,18
Disavanzo derivante da debito autorizzato e non contratto ripianato con accensione di prestiti ⁽⁹⁾	(-)	
Variazioni di attività finanziarie -saldo di competenza (se positivo) C/1 ⁽⁵⁾	(+)	
B1) Risultato di competenza in c/capitale	-	10.091.879,53
- Risorse accantonate in c/capitale stanziate nel bilancio dell'esercizio N ⁽¹⁴⁾	(-)	83.332,35
- Risorse vincolate in conto capitale nel bilancio ⁽¹⁵⁾	(-)	21.178.823,55
B/2) Equilibrio di bilancio in c/capitale	-	31.354.035,43
- Variazione accantonamenti in c/capitale effettuata in sede di rendiconto '(+)/(-)' ⁽¹⁶⁾	(-)	
B/3) Equilibrio complessivo in c/capitale	-	31.354.035,43
di cui Disavanzo da debito autorizzato e non contratto formatosi nell'esercizio		14.331.733,24
Utilizzo risultato di amministrazione per l'incremento di attività finanziarie ⁽⁶⁾	(+)	
Fondo pluriennale vincolato per incremento di attività finanziarie iscritto in entrata	(+)	
Entrate titolo 5.00 - Riduzioni attività finanziarie	(+)	107.602.564,16
Spese titolo 3.00 - Incremento attività finanziarie	(-)	117.241.871,20
Fondo pluriennale vincolato per incremento di attività finanziarie (di spesa) ⁽⁴⁾	(-)	
Entrate Titolo 5.01.01 - Alienazioni di partecipazioni	(-)	
Spese Titolo 3.01.01 - Acquisizioni di partecipazioni e conferimenti di capitale	(+)	
Fondo pluriennale vincolato per Acquisizioni di partecipazioni e conferimenti di capitale (di spesa) ⁽⁴⁾	(+)	
C/1) Variazioni attività finanziaria - saldo di competenza	-	9.639.307,04
- Risorse accantonate - attività finanziarie stanziate nel bilancio dell'esercizio N	(-)	
- Risorse vincolate - attività finanziarie nel bilancio	(-)	
C/2) Variazioni attività finanziaria - equilibrio di bilancio	-	9.639.307,04
- Variazione accantonamenti - attività finanziarie effettuata in sede di rendiconto '(+)/(-)' ⁽¹⁶⁾	(-)	
C/3) Variazioni attività finanziaria - equilibrio complessivo	-	9.639.307,04
D/1) RISULTATO DI COMPETENZA (D/1 = A/1 + B/1)		46.238.091,65
D/2) EQUILIBRIO DI BILANCIO (D/2 = A/2 + B/2)		-15.683.974,93
D/3) EQUILIBRIO COMPLESSIVO (D/3 = A/3 + B/3)		-28.693.863,30
di cui Disavanzo da debito autorizzato e non contratto formatosi nell'esercizio ⁽¹⁰⁾		14.331.733,24
Saldo corrente ai fini della copertura degli investimenti pluriennali delle Regioni a statuto ordinario		
A/1) Risultato di competenza di parte corrente		56.329.971,18
Utilizzo risultato di amministrazione destinato al finanziamento di spese correnti ricorrenti e al rimborso di prestiti al netto del fondo anticipazione di liquidità	(-)	1.636.978,22
Entrate non ricorrenti che non hanno dato copertura a impegni	(-)	
Fondo pluriennale vincolato per spese correnti iscritto in entrata al netto delle componenti non vincolate derivanti dal riaccertamento ord.	(-)	38.144.720,36
- Risorse accantonate di parte corrente non sanitarie stanziate nel bilancio dell'esercizio N ⁽¹¹⁾	(-)	2.586.639,11
- Variazione accantonamenti di parte corrente non sanitarie effettuata in sede di rendiconto '(+)/(-)' ⁽¹²⁾	(-)	13.009.888,37
- Risorse vincolate di parte corrente nel bilancio non sanitarie ⁽¹³⁾	(-)	33.464.200,53
Entrate titoli 1-2-3 destinate al finanziamento del SSN	(+)	1.894.056.118,00
Spese correnti finanziate da entrate destinate al SSN	(+)	1.898.749.889,24
Equilibrio di parte corrente ai fini della copertura degli investimenti pluriennali	-	27.818.684,17

Allegato E

**RENDICONTO GENERALE
ESERCIZIO FINANZIARIO ANNO 2021**

Conto economico

Allegato n.10 - Rendiconto della gestione

CONTO ECONOMICO

CONTO ECONOMICO		31/12/2021	31/12/2020	riferimento art.2425 cc	riferimento DM 26/4/95
A) COMPONENTI POSITIVI DELLA GESTIONE					
1	Proventi da tributi	1.865.393.320,10	1.695.900.993,10		
2	Proventi da fondi perequativi	128.471.133,34	247.321.862,18		
3	Proventi da trasferimenti e contributi	391.759.750,88	400.965.567,44		
a	Proventi da trasferimenti correnti	308.568.995,42	294.126.053,13		A5c
b	Quota annuale di contributi agli investimenti	0,00	0,00		E20c
c	Contributi agli investimenti	83.190.755,46	106.839.514,31		
4	Ricavi delle vendite e prestazioni e proventi da servizi pubblici	90.058.204,69	104.582.995,46	A1	A1a
a	Proventi derivanti dalla gestione dei beni	14.956.291,13	14.722.768,19		
b	Ricavi della vendita di beni	17.577,38	16.413,40		
c	Ricavi e proventi dalla prestazione di servizi	75.084.336,18	89.843.813,87		
5	Variazioni nelle rimanenze di prodotti in corso di lavorazione, etc. (+/-)	0,00	0,00	A2	A2
6	Variazione dei lavori in corso su ordinazione	0,00	0,00	A3	A3
7	Incrementi di immobilizzazioni per lavori interni	0,00	0,00	A4	A4
8	Altri ricavi e proventi diversi	11.063.536,81	19.256.767,83	A5	A5 a e b
TOTALE COMPONENTI POSITIVI DELLA GESTIONE (A)		2.486.745.945,82	2.468.028.186,01		
B) COMPONENTI NEGATIVI DELLA GESTIONE					
9	Acquisto di materie prime e/o beni di consumo	324.901,46	328.416,21	B6	B6
10	Prestazioni di servizi	94.781.035,81	93.478.380,16	B7	B7
11	Utilizzo beni di terzi	826.515,49	1.131.088,75	B8	B8
12	Trasferimenti e contributi	2.291.674.995,50	2.277.423.949,66		
a	Trasferimenti correnti	2.182.321.104,72	2.171.588.702,23		
b	Contributi agli investimenti ad Amministrazioni pubb.	65.222.832,33	53.643.445,00		
c	Contributi agli investimenti ad altri soggetti	44.131.058,45	52.191.802,43		
13	Personale	53.902.644,02	56.272.706,43	B9	B9
14	Ammortamenti e svalutazioni	11.341.428,87	15.633.039,86	B10	B10
a	Ammortamenti di immobilizzazioni immateriali	882.051,75	728.942,55	B10a	B10a
b	Ammortamenti di immobilizzazioni materiali	6.139.474,86	6.212.507,44	B10b	B10b
c	Altre svalutazioni delle immobilizzazioni	0,00	0,00	B10c	B10c
d	Svalutazione dei crediti	4.319.902,26	8.691.589,87	B10d	B10d
15	Variazioni nelle rimanenze di materie prime e/o beni di consumo (+/-)	-324,81	-100,54	B11	B11
16	Accantonamenti per rischi	14.338.119,44	6.445.002,27	B12	B12
17	Altri accantonamenti	893.110,10	266.000,00	B13	B13
18	Oneri diversi di gestione	3.712.493,04	2.382.648,39	B14	B14
TOTALE COMPONENTI NEGATIVI DELLA GESTIONE (B)		2.471.794.918,92	2.453.361.131,19		
DIFFERENZA FRA COMP. POSITIVI E NEGATIVI DELLA GESTIONE (A-B)		14.951.026,90	14.667.054,82		
C) PROVENTI ED ONERI FINANZIARI					
<i>Proventi finanziari</i>					
19	Proventi da partecipazioni	0,00	0,00	C15	C15
a	da società controllate	0,00	0,00		
b	da società partecipate	0,00	0,00		
c	da altri soggetti	0,00	0,00		
20	Altri proventi finanziari	16.604.360,71	16.617.984,40	C16	C16
Totale proventi finanziari		16.604.360,71	16.617.984,40		
<i>Oneri finanziari</i>					
21	Interessi ed altri oneri finanziari	35.995.985,74	35.995.277,43	C17	C17
a	Interessi passivi	35.995.985,74	35.995.277,43		
b	Altri oneri finanziari	0,00	0,00		
Totale oneri finanziari		35.995.985,74	35.995.277,43		
TOTALE PROVENTI ED ONERI FINANZIARI (C)		-19.391.625,03	-19.377.293,03		
D) RETTIFICHE DI VALORE ATTIVITA' FINANZIARIE					
22	Rivalutazioni	25.908,89	2.762.229,63	D18	D18
23	Svalutazioni	21.826.932,90	786.694,64	D19	D19
TOTALE RETTIFICHE (D)		-21.801.024,01	1.975.534,99		
E) PROVENTI ED ONERI STRAORDINARI					
24	Proventi straordinari	31.459.688,63	39.879.904,40	E20	E20
a	Proventi da permessi di costruire	0,00	0,00		
b	Proventi da trasferimenti in conto capitale	51.287,47	4.946.363,85		
c	Sopravvenienze attive e insussistenze del passivo	28.080.801,14	32.689.804,47		E20b
d	Plusvalenze patrimoniali	16.945,30	3.501,37		E20c
e	Altri proventi straordinari	3.310.654,72	2.240.234,71		
Totale proventi straordinari		31.459.688,63	39.879.904,40		
25	Oneri straordinari	13.141.615,25	7.758.289,29	E21	E21
a	Trasferimenti in conto capitale	0,00	1.774.241,00		
b	Sopravvenienze passive e insussistenze dell'attivo	12.897.259,51	1.989.762,64		E21b
c	Minusvalenze patrimoniali	0,00	0,00		E21a
d	Altri oneri straordinari	244.355,74	3.994.285,65		E21d
Totale oneri straordinari		13.141.615,25	7.758.289,29		
TOTALE PROVENTI ED ONERI STRAORDINARI (E)		18.318.073,38	32.121.615,11		
RISULTATO PRIMA DELLE IMPOSTE (A-B+C+D+E)		-7.923.548,76	29.386.911,89		
26	Imposte	3.453.389,96	3.297.736,00	E22	E22
27	RISULTATO DELL'ESERCIZIO	-11.376.938,72	26.089.175,89	E23	E23

Allegato F

**RENDICONTO GENERALE
ESERCIZIO FINANZIARIO ANNO 2021**

Stato patrimoniale - Attivo

Allegato n.10 - Rendiconto della gestione

STATO PATRIMONIALE - ATTIVO

STATO PATRIMONIALE (ATTIVO)		31/12/2021	31/12/2020	riferimento art.2424 CC	riferimento DM 26/4/95
	A) CREDITI vs.LO STATO ED ALTRE AMMINISTRAZIONI PUBBLICHE PER LA PARTECIPAZIONE AL FONDO DI DOTAZIONE	0,00	0,00	A	A
	TOTALE CREDITI vs PARTECIPANTI (A)	0,00	0,00		
	B) IMMOBILIZZAZIONI				
	<i>Immobilizzazioni immateriali</i>			BI	BI
I	1 Costi di impianto e di ampliamento	0,00	0,00	BI1	BI1
	2 Costi di ricerca sviluppo e pubblicità	0,00	0,00	BI2	BI2
	3 Diritti di brevetto ed utilizzazione opere dell'ingegno	2.191.710,07	1.405.537,96	BI3	BI3
	4 Concessioni, licenze, marchi e diritti simile	0,00	0,00	BI4	BI4
	5 Avviamento	0,00	0,00	BI5	BI5
	6 Immobilizzazioni in corso ed acconti	8.579.267,10	8.095.317,22	BI6	BI6
	9 Altre	4.103.100,68	4.164.379,49	BI7	BI7
	Totale immobilizzazioni immateriali	14.874.077,85	13.665.234,67		
	<i>Immobilizzazioni materiali (3)</i>				
II	1 Beni demaniali	95.333.977,80	98.419.553,75		
	1.1 Terreni	9.862.979,84	9.863.549,48		
	1.2 Fabbricati	7.213.920,89	7.479.588,06		
	1.3 Infrastrutture	78.257.077,07	81.076.416,21		
	1.9 Altri beni demaniali	0,00	0,00		
III	2 Altre immobilizzazioni materiali (3)	231.499.010,95	233.884.918,41		
	2.1 Terreni	88.004.649,17	88.065.620,61	BII1	BII1
	a di cui in leasing finanziario	0,00	0,00		
	2.2 Fabbricati	118.519.795,44	121.152.812,62		
	a di cui in leasing finanziario	0,00	0,00		
	2.3 Impianti e macchinari	116.498,50	154.869,07	BII2	BII2
	a di cui in leasing finanziario	0,00	0,00		
	2.4 Attrezzature industriali e commerciali	229.698,63	155.266,65	BII3	BII3
	2.5 Mezzi di trasporto	354.680,13	225.000,00		
	2.6 Macchine per ufficio e hardware	347.644,51	309.856,17		
	2.7 Mobili e arredi	66.728,90	76.431,15		
	2.8 Infrastrutture	6.547.526,32	6.790.917,87		
	2.99 Altri beni materiali	17.311.789,35	16.954.144,27		
	3 Immobilizzazioni in corso ed acconti	39.107.373,72	37.392.340,86	BII5	BII5
	Totale immobilizzazioni materiali	365.940.362,47	369.696.813,02		
IV	<i>Immobilizzazioni Finanziarie (1)</i>				
	1 Partecipazioni in	570.453.759,92	590.480.437,53	BIII1	BIII1
	a imprese controllate	522.131.559,16	542.800.854,35	BIII1a	BIII1a
	b imprese partecipate	14.474.845,53	14.371.392,13	BIII1b	BIII1b
	c altri soggetti	33.847.355,23	33.308.191,05		
	2 Crediti verso	145.244.098,22	134.780.225,64	BIII2	BIII2
	a altre amministrazioni pubbliche	0,00	93.456,48		
	b imprese controllate	9.926.180,66	9.926.180,66	BIII2a	BIII2a
	c imprese partecipate	0,00	0,00	BIII2b	BIII2b
	d altri soggetti	135.317.917,56	124.760.588,50	BIII2c BIII2d	BIII2d
	3 Altri titoli	0,00	0,00	BIII3	
	Totale immobilizzazioni finanziarie	715.697.858,14	725.260.663,17		
	TOTALE IMMOBILIZZAZIONI (B)	1.096.512.298,46	1.108.622.710,86	-	-

Allegato n.10 - Rendiconto della gestione

STATO PATRIMONIALE - ATTIVO

STATO PATRIMONIALE (ATTIVO)		31/12/2021	31/12/2020	riferimento art.2424 CC	riferimento DM 26/4/95
C) ATTIVO CIRCOLANTE					
I	<u>Rimanenze</u>	4.338,80	4.013,99	CI	CI
	Totale rimanenze	4.338,80	4.013,99		
II	<u>Crediti (2)</u>				
1	Crediti di natura tributaria	462.903.484,56	651.794.091,08		
a	<i>Crediti da tributi destinati al finanziamento della sanità</i>	183.520.529,37	297.615.092,97		
b	<i>Altri crediti da tributi</i>	24.792.375,58	25.907.505,41		
c	<i>Crediti da Fondi perequativi</i>	254.590.579,61	328.271.492,70		
2	Crediti per trasferimenti e contributi	346.046.888,15	323.655.340,90		
a	<i>verso amministrazioni pubbliche</i>	282.993.829,82	223.156.517,59		
b	<i>imprese controllate</i>	0,00	0,00	CII2	CII2
c	<i>imprese partecipate</i>	0,00	0,00	CII3	CII3
d	<i>verso altri soggetti</i>	63.053.058,33	100.498.823,31		
3	Verso clienti ed utenti	34.019.256,40	49.641.605,12	CII1	CII1
4	Altri Crediti	4.284.911,76	6.315.054,37	CII5	CII5
a	<i>verso l'erario</i>	0,00	0,00		
b	<i>per attività svolta per c/terzi</i>	0,00	0,00		
c	<i>altri</i>	4.284.911,76	6.315.054,37		
	Totale crediti	847.254.540,87	1.031.406.091,47		
III	<u>Attività finanziarie che non costituiscono immobilizzi</u>				
1	Partecipazioni	1.807.546,32	1.807.546,32	CIII1,2,3,4,5	CIII1,2,3
2	Altri titoli	0,00	0,00	CIII6	CIII5
	Totale attività finanziarie che non costituiscono immobilizzi	1.807.546,32	1.807.546,32		
IV	<u>Disponibilità liquide</u>				
1	Conto di tesoreria	782.210.853,10	588.746.596,40		
a	<i>Istituto tesoriere</i>	504.619.436,85	391.390.901,56		CIV1a
b	<i>presso Banca d'Italia</i>	277.591.416,25	197.355.694,84		
2	Altri depositi bancari e postali	1.747.568,96	2.482.564,13	CIV1	CIV1b e CIV1c
3	Denaro e valori in cassa	0,00	0,00	CIV2 e CIV3	CIV2 e CIV3
4	Altri conti presso la tesoreria statale intestati all'ente	0,00	0,00		
	Totale disponibilità liquide	783.958.422,06	591.229.160,53		
	TOTALE ATTIVO CIRCOLANTE (C)	1.633.024.848,05	1.624.446.812,31		
	D) RATEI E RISCONTI				
1	Ratei attivi	0,00	0,00	D	D
2	Risconti attivi	0,00	0,00	D	D
	TOTALE RATEI E RISCONTI (D)	0,00	0,00		
	TOTALE DELL'ATTIVO (A+B+C+D)	2.729.537.146,51	2.733.069.523,17		

(1) con separata indicazione degli importi esigibili entro l'esercizio successivo.

(2) con separata indicazione degli importi esigibili oltre l'esercizio successivo.

(3) con separata indicazione degli importi relativi a beni indisponibili.



Regione Umbria

Giunta Regionale



SVILUPPUMBRIA

Patrimonio Immobiliare della Regione Umbria



**Conto Generale del Patrimonio
Anno 2021**

CONTO GENERALE DEL PATRIMONIO IMMOBILIARE ANNO 2021

Indice

1. PREMESSA	2
2. PROSPETTO TERRENI	3
3. PROSPETTO FABBRICATI	5
4. RIEPILOGO REDDITIVITA' PATRIMONIO IMMOBILIARE IN CONCESSIONE	7

Allegati:

- Prospetto Terreni al 31-12-2021
- Allegato 1 – Aggiornamento Classificazione ai sensi del codice civile (demaniale, disponibile, indisponibile)
- Allegato 2 – Terreni alienati
- Allegato 3 – Terreni – Variazioni scorporo fabbricati 2021

- Prospetto Fabbricati al 31-12-2021
- Allegato 4 – Aggiornamento Classificazione ai sensi del codice civile (demaniale, disponibile, indisponibile) e alienati
- Allegato 5 – Fabbricati trasferiti a titolo gratuito
- Allegato 6 – Fabbricati con Decreto di vincolo - Inserimento/Aggiornamento anno 2021
- Allegato 7 – Fabbricati con variazioni/aggiornamenti catastali 2021
- Allegato 8 – Elenco beni con Diritto reale di godimento 2021
- Redditività da Enti Gestori

CONTO GENERALE DEL PATRIMONIO IMMOBILIARE ANNO 2021**1. PREMESSA**

Dall'anno 2017, il Nuovo Inventario del Patrimonio Immobiliare Regionale ed il Conto Generale del Patrimonio Immobiliare, viene elaborato in attuazione di quanto previsto dal decreto legislativo 23 giugno 2011, n. 118 (Disposizioni in materia di armonizzazione dei sistemi contabili e degli schemi di bilancio delle Regioni, degli enti locali e dei loro organismi, a norma degli articoli 1 e 2 della legge 5 maggio 2009, n. 42), come modificato dal decreto legislativo 10 agosto 2014 n. 126.

La definizione del Nuovo Inventario rappresenta la base per la predisposizione del Conto Generale del Patrimonio Immobiliare; dal documento inventariale vengono estratti i valori assegnati a ciascun immobile riclassificato e codificato in macro e sub categorie secondo i principi dettati dal Decreto. Per ciascun immobile, terreno e fabbricato, all'importo attribuito viene indicato a latere il valore di chiusura del precedente esercizio con le differenze di valutazione, sia negative che positive.

L'attività di aggiornamento inventariale dell'intero patrimonio immobiliare regionale ha vagliato ed analizzato la documentazione reperita c/o l'Agenzia delle Entrate-Ufficio Territorio e c/o le CC.RR.II del territorio regionale (trascrizioni ed iscrizioni a favore e contro l'Ente Regione ecc.); per ciascun bene (terreno/fabbricato-unità immobiliare), assegnato al patrimonio demaniale/indisponibile/disponibile, è stato indicato/a:

- Il codice identificativo immobile (codice fabbricato - codice unità edilizia – codice terreno).
- La classificazione del bene secondo quanto disposto dal principio contabile concernente la contabilità economico-patrimoniale.
- L'informazione del bene laddove risulti di valore culturale, storico ed artistico indicando la data del decreto.
- La denominazione (per i fabbricati).
- L'indirizzo.
- Il dato catastale.
- Il dato riguardante la provenienza del bene (data di acquisizione, estremi dell'atto, tipologia dell'atto, ecc.).
- Il dato corrispondente alla valutazione del bene (criterio di valutazione, anno di valutazione, valore corrente, ecc.).
- L'Ente Gestore.

2. PROSPETTO TERRENI - TABELLA "A" - SITUAZIONE DELLA CONTABILITÀ DELLA CATEGORIA TERRENI - Variazioni intervenute dal 01 gennaio 2021 al 31 dicembre 2021 della consistenza dei beni immobili

Classificazione Piano Conti D.Lgs 118/2011	Codice Piano Conti D.LGS 118/2011	Valore al 31/12/2020	Valore al 31/12/2021	Variazioni dal 01/01/2021 al 31/12/2021	Variazioni in aumento			Variazioni in diminuzione			Totali	
					Terreni acquisiti	Variazioni catastali/conservatori a	Aggorn. Classificaz. codice civile	Alienazioni/ Cessioni	Terreni trasferiti a	Aggorn. Classificaz. codice civile		Variazioni catastali/conservatori a
Terreni demaniali	1.2.2.01.03.01.001	4.252.476,11	4.252.380,23	-95,88						-95,88		-95,88
Terreni agricoli	1.2.2.02.13.01.001	43.760.689,69	43.760.688,56	-21,13				-21,13				-21,13
Terreni edificabili	1.2.2.02.13.02.001	6.326.511,36	6.326.511,36	0,00								0,00
Altri terreni NAC	1.2.2.02.13.99.999	1.330.071,87	1.330.071,87	0,00						95,88		95,88
	Totali terreni €	55.669.749,03	55.669.632,02	-117,01	0,00	0,00	95,88	-117,01	0,00	-95,88	0,00	-117,01
Terreni demaniali da scorporo fabbricati	1.2.2.01.03.01.001	5.611.073,37	5.610.599,61	-473,76								-473,76
Terreni NAC da scorporo fabbricati	1.2.2.02.13.99.999	36.648.347,69	36.587.397,38	-60.950,31								-60.950,31
	Total terreni scorporo fabbr. €	42.259.421,06	42.197.996,99	-61.424,07	0,00	0,00	473,76	-473,76	-56.397,18	-473,76	-4.553,13	-61.424,07
	Totali €	97.929.170,09	97.867.629,01	-61.541,08	0,00	0,00	569,64	-590,77	-56.397,18	-569,64	-4.553,13	-61.541,08
Terreni Demaniali Totali €		9.863.549,48	9.862.979,84	-569,64								
Terreni non Demaniali Totali €		88.065.620,61	88.004.649,17	-60971,44								

CONTO GENERALE DEL PATRIMONIO IMMOBILIARE ANNO 2020

Le variazioni avvenute dal 01/01/2021 al 31/12/2021 sono sintetizzate anche nella tabella che segue:

Patrimonio Immobiliare regionale Terreni	VALORE
CONSISTENZA PATRIMONIALE AL 31/12/2020	€ 97.929.170,09
VARIAZIONE IN DIMINUZIONE DAL 01/01/2021 AL 31/12/2021	€ 62.110,72
VARIAZIONE IN AUMENTO 01/01/2021 AL 31/12/2021	€ 569,64
CONSISTENZA PATRIMONIALE AL 31/12/2021	€ 97.867.629,01

La variazione in diminuzione pari ad **€ 62.110,72** riguarda:

- € 590,77 per alienazioni – Trattasi di n.1 “Terreno Agricolo”, n.3 “Terreno NAC” (di cui n. 2 ex relitti stradali) e n.1 “Terreno NAC” da scorporo fabbricati” per compravendita a favore di soggetto privato, immobile sito nel comune di Magione;
- € 56.397,18 per Immobile trasferito a titolo gratuito – riguarda il Terreno da scorporo fabbricati per il Trasferimento al Comune di Città di Castello di una unità immobiliare ricadente all'interno del fabbricato denominato Palazzo Bourbon del Monte sito in via S. Antonio;
- € 4.553,13 per variazioni-aggiornamenti catastali, provenienti dallo scorporo dei terreni dal valore dei fabbricati;
- € 569,64 Immobili con aggiornamento classificazione ai sensi del codice civile (demaniale, disponibile, indisponibile) di cui € 473,76 derivanti dai Terreni da scorporo fabbricati;

La variazione in aumento pari ad **€ 569,64** è riconducibile a quanto segue:

- Immobili con aggiornamento classificazione ai sensi del codice civile (demaniale, disponibile, indisponibile) di cui € 473,76 derivanti dai Terreni da scorporo fabbricati

3. PROSPETTO FABBRICATI - TABELLA "B" - SITUAZIONE DELLA CONTABILITÀ DELLA CATEGORIA FABBRICATI - Variazioni intervenute dal 01 gennaio 2021 al 31 dicembre 2021 della consistenza dei beni immobili

Classificazione Piano Conti DLGS 118/2011	Codice Piano Conti DLGS 118/2011	Valore al 31/12/2020	Valore al 31/12/2021	Variazioni dal 01/01/2021 al 31/12/2021	Variazioni in aumento				Variazioni in diminuzione				Totali	
					Fabbricati con variazioni catastali	Fabbricati acquisiti	Aggorn. Classificazione	Fabbricati con costi straordinari anno 2021	Fabbricati con variazioni catastali	Aggorn. Classificazione	Fabbricati alienati	Fabbricati trasferiti a titolo gratuito		
Altri Beni Immobili Demaniali	12.2.01.02.01.001	13.450.847,40	13.448.952,36	-1.895,04										-1.895,04
Infrastrutture Demaniali	12.2.01.01.01.001	17.218.061,25	17.218.061,25	0,00										0,00
Infrastrutture Idrauliche	12.2.02.09.01.001	309.002,88	309.002,88	0,00										0,00
Fabbricati ad uso abitativo	12.2.02.09.01.001	7.023.922,63	7.023.922,63	0,00										0,00
Beni immobili n.a.c.	12.2.02.09.99.999	10.865.657,47	10.865.657,47	0,00		1.895,04					-1.895,04			0,00
Fabbricati rurali	12.2.02.09.05.001	5.228.718,86	5.228.718,86	0,00										0,00
Fabbricati ad uso commerciale	12.2.02.09.02.001	1.970.375,99	1.952.163,04	-18.212,55										-18.212,55
Fabbricati ad uso strumentale	12.2.02.09.01.001	111.896.317,32	111.896.317,32	0,00										0,00
Fabbricati ad uso commerciale di valore culturale, storico ed artistico	12.2.02.02.02.001	1.796.577,52	1.796.577,52	0,00										0,00
Fabbricati ad uso strumentale di valore culturale, storico ed artistico	12.2.02.01.09.001	21.959.321,15	21.790.129,61	-169.191,54										-169.191,54
Beni immobili di valore culturale, storico ed artistico n.a.c.	12.2.02.01.99.999	15.401.069,77	15.401.069,77	0,00										0,00
Opere destinate al culto di valore culturale, storico ed artistico	12.2.02.01.04.001	1.135.483,13	1.135.483,13	0,00										0,00
Infrastrutture e telematiche	12.2.02.09.08.001	613.882,68	613.882,68	0,00										0,00
Fabbricati ad uso abitativo di valore culturale, storico ed artistico	12.2.02.01.01.001	3.866.847,40	3.866.847,40	0,00										0,00
Fabbricati ad uso scolastico	12.2.02.09.03.001	3.781.860,63	3.781.860,63	0,00										0,00
Musei, teatri e biblioteche	12.2.02.09.01.001	309.909,60	309.909,60	0,00										0,00
Impianti sportivi	12.2.02.09.01.001	485.136,29	485.136,29	0,00										0,00
Musei, teatri e biblioteche di valore culturale, storico ed artistico	12.2.02.01.08.001	1.285.502,89	1.285.502,89	0,00										0,00
Fabbricati ad uso scolastico di valore culturale, storico ed artistico	12.2.02.01.03.001	1.637.468,45	1.637.468,45	0,00										0,00
Infrastrutture Demaniali - Strade	12.2.01.01.01.001	14.269.837,36	14.269.837,36	0,00										0,00
Infrastrutture Demaniali - Ferrovie	12.2.01.01.01.001	109.508.013,52	109.508.013,52	0,00										0,00
Infrastrutture telematiche-Fibra Ottica	12.2.02.09.08.001	7.250.038,18	7.250.038,18	0,00										0,00
Totali €		351.263.851,97	351.074.552,84	-189.299,13	0,00	1.895,04								-189.299,13
Beni Demaniali - Totali €		30.668.908,65	30.667.013,61	-1.895,04										
Beni immobili (Disponibili e Disponibili) - Totali €		142.484.763,95	142.466.571,40	-18.212,55										
Beni immobili (Disponibili e Disponibili) di valore culturale, storico ed artistico - Totali €		47.082.270,31	46.913.076,77	-169.191,54										
Infrastrutture Demaniali-Strade e Ferrovie	12.2.01.01.01.001	123.777.850,88	123.777.850,88	0,00										0,00
Infrastrutture telematiche-Fibra Ottica	12.2.02.09.08.001	7.250.038,18	7.250.038,18	0,00										0,00
Totali €		351.263.851,97	351.074.552,84	-189.299,13										-189.299,13

CONTO GENERALE DEL PATRIMONIO IMMOBILIARE ANNO 2020

Le variazioni avvenute dal 01/01/2021 al 31/12/2021 sono sintetizzate anche nella tabella che segue:

Patrimonio Immobiliare regionale Fabbricati	VALORE
CONSISTENZA PATRIMONIALE AL 31/12/2020	€ 351.263.851,97
VARIAZIONE IN DIMINUZIONE DAL 01/01/2021 AL 31/12/2021	€ 191.194,17
VARIAZIONE IN AUMENTO 01/01/2021 AL 31/12/2021	€ 1.895,04
CONSISTENZA PATRIMONIALE AL 31/12/2021	€ 351.074.552,84

La variazione in diminuzione pari a **€ 191.194,17** così come indicato nelle tabelle di cui sopra, è riconducibile a quanto segue:

- € 169.191,54 per Immobili trasferiti a titolo gratuito – riguarda il trasferimento di una unità immobiliare sita nel Comune di Città di Castello e ricadente all'interno del fabbricato denominato Palazzo Bourbon del Monte sito in via S. Antonio, classificato come “Fabbricati ad uso strumentale di valore culturale, storico ed artistico”;
- € 18.212,55 per variazioni catastali;
- € 1.895,04 Fabbricati con aggiornamento classificazione ai sensi del codice civile (demaniale, disponibile, indisponibile);
- € 1.895,04 per Immobile alienato – trattasi di un magazzino ex Anas sito nel Comune di Magione.

La variazione in aumento pari ad **€ 1.895,04** corrisponde a quanto segue:

- Fabbricati con aggiornamento classificazione ai sensi del codice civile (demaniale, disponibile, indisponibile);

CONTO GENERALE DEL PATRIMONIO IMMOBILIARE ANNO 2021

4. RIEPILOGO REDDITIVITA' PATRIMONIO IMMOBILIARE IN CONCESSIONE

ENTE CONCEDENTE I BENI DI PROPRIETA' REGIONALE	REDDITO COMPLESSIVO DEL 2021
Regione Umbria – Fitti attivi	€ 42.271,11
Regione Umbria (Canoni derivanti da concessioni su: Acque Minerali e su Acque ad uso Termale)	€ 1.526.383,02
Regione Umbria (Canoni derivanti da concessioni di cave e miniere)	€ 61.807,14
Regione Umbria (Canoni derivanti da concessioni ed autorizzazioni su Strade Regionali)	€ 710.855,90
Agenzia Forestale Regionale - Area Demaniale alta Umbria – Area Demaniale Orvietano-Narnese-Amerino-Tuderte e dei Monti Martani, Serano e Subasio e Comuni Monti del Trasimeno (L'importo è comprensivo dei canoni percepiti e dei canoni non percepiti per compensazione spese sostenute per lavori straordinari)	€ 810.518,85
Unione dei Comuni (ex Provincia di Perugia)	€ 79.180,13
Umbria TPL Mobilità (Canoni derivanti su concessioni beni immobili Esercizio Ferroviario)	€ 108.691,84
Sviluppumbria SpA (Canoni derivanti su concessioni beni immobili Aree Industriali)	€ 8.167,87
Totale	€ 3.347.875,86

Nota: Per le specifiche inerenti le singole redditività si rimanda alle comunicazioni inviate dagli Enti in elenco.

Riguardo all'elenco dei diritti reali di godimento, non vengono segnalate nuove costituzioni rispetto all'anno 2020.

Sviluppamaria S.p.A.

PATRIMONIO IMMOBILIARE REGIONE UMBRIA
 Prospetto Terreni al 31/12/2021

Numero Matricola (da sistema informativo)	Classificazione secondo il piano dei conti dello Stato Patrimoniale in base al D.lgs. 118/2011 (Descrizione)	Classificazione secondo il piano dei conti dello Stato Patrimoniale in base al D.lgs. 118/2011 (Codice)	Classificazione ai sensi del codice civile (demaniale/affitti/loc., indisponibile)	Foglio	Particella	Superficie mq	Provincia	Comune	Località	Bene soggetto ad ammortamento	Data di acquisizione	Modalità di acquisizione	Criterio di valutazione secondo principi del D.lgs. 118/2011	Valore dell'immobile secondo il D.lgs. 118/2021 al 31/12/2021 (euro)	Valore dell'immobile secondo il D.lgs. 118/2011 al 31/12/2020 (euro)	Differenziale (+/-) al 31/12/2021 e al 31/12/2020	Ente Gestore	Note
36509	TERRENI DEMANIALI	1.2.2.01.03.01.001	Demaniale	32	109	760	TR	ACQUASPARTA		No	24/07/2007	DEVOLUZIONE	Valore catastale	255,13	255,13	0,00	UMBRIA TP/LE MOBILITA' S.p.A.	
36513	TERRENI DEMANIALI	1.2.2.01.03.01.001	Demaniale	41	109	7.430	TR	ACQUASPARTA		No	24/07/2007	DEVOLUZIONE	Valore catastale	0,00	0,00	0,00	UMBRIA TP/LE MOBILITA' S.p.A.	
36506	TERRENI DEMANIALI	1.2.2.01.03.01.001	Demaniale	14	12	3.170	TR	ACQUASPARTA		No	24/07/2007	DEVOLUZIONE	Valore catastale	0,00	0,00	0,00	UMBRIA TP/LE MOBILITA' S.p.A.	
36507	TERRENI DEMANIALI	1.2.2.01.03.01.001	Demaniale	14	61	1.680	TR	ACQUASPARTA		No	24/07/2007	DEVOLUZIONE	Valore catastale	0,00	0,00	0,00	UMBRIA TP/LE MOBILITA' S.p.A.	
36519	TERRENI DEMANIALI	1.2.2.01.03.01.001	Demaniale	42	144	530	TR	ACQUASPARTA		No	24/07/2007	DEVOLUZIONE	Valore catastale	0,00	0,00	0,00	UMBRIA TP/LE MOBILITA' S.p.A.	
36514	TERRENI DEMANIALI	1.2.2.01.03.01.001	Demaniale	41	797	250	TR	ACQUASPARTA		No	24/07/2007	DEVOLUZIONE	Valore catastale	0,00	0,00	0,00	UMBRIA TP/LE MOBILITA' S.p.A.	
36515	TERRENI DEMANIALI	1.2.2.01.03.01.001	Demaniale	41	878	10.327	TR	ACQUASPARTA		No	24/07/2007	DEVOLUZIONE	Valore catastale	0,00	0,00	0,00	UMBRIA TP/LE MOBILITA' S.p.A.	
36517	TERRENI DEMANIALI	1.2.2.01.03.01.001	Demaniale	42	121	50	TR	ACQUASPARTA		No	24/07/2007	DEVOLUZIONE	Valore catastale	0,00	0,00	0,00	UMBRIA TP/LE MOBILITA' S.p.A.	
36522	TERRENI DEMANIALI	1.2.2.01.03.01.001	Demaniale	49	135	45	TR	ACQUASPARTA		No	09/01/2009	ACQUISIZIONE	Valore acquisizione	117,11	117,11	0,00	UMBRIA TP/LE MOBILITA' S.p.A.	
36486	TERRENI DEMANIALI	1.2.2.01.03.01.001	Demaniale	1	138	2.040	TR	ACQUASPARTA		No	24/07/2007	DEVOLUZIONE	Valore catastale	0,00	0,00	0,00	UMBRIA TP/LE MOBILITA' S.p.A.	
36500	TERRENI DEMANIALI	1.2.2.01.03.01.001	Demaniale	4	23	610	TR	ACQUASPARTA		No	24/07/2007	DEVOLUZIONE	Valore catastale	0,00	0,00	0,00	UMBRIA TP/LE MOBILITA' S.p.A.	
36502	TERRENI DEMANIALI	1.2.2.01.03.01.001	Demaniale	4	180	270	TR	ACQUASPARTA		No	24/07/2007	DEVOLUZIONE	Valore catastale	169,25	159,25	0,00	UMBRIA TP/LE MOBILITA' S.p.A.	
36503	TERRENI DEMANIALI	1.2.2.01.03.01.001	Demaniale	4	181	140	TR	ACQUASPARTA		No	24/07/2007	DEVOLUZIONE	Valore catastale	82,88	82,88	0,00	UMBRIA TP/LE MOBILITA' S.p.A.	
36583	TERRENI DEMANIALI	1.2.2.01.03.01.001	Demaniale	50	504	15	TR	ACQUASPARTA		No	09/01/2009	ACQUISIZIONE	Valore acquisizione	39,04	39,04	0,00	UMBRIA TP/LE MOBILITA' S.p.A.	
36585	TERRENI DEMANIALI	1.2.2.01.03.01.001	Demaniale	82	61	770	TR	ACQUASPARTA		No	24/07/2007	DEVOLUZIONE	Valore catastale	0,00	0,00	0,00	UMBRIA TP/LE MOBILITA' S.p.A.	
36524	TERRENI DEMANIALI	1.2.2.01.03.01.001	Demaniale	49	138	150	TR	ACQUASPARTA		No	09/01/2009	ACQUISIZIONE	Valore acquisizione	390,37	390,37	0,00	UMBRIA TP/LE MOBILITA' S.p.A.	
36525	TERRENI DEMANIALI	1.2.2.01.03.01.001	Demaniale	49	140	10	TR	ACQUASPARTA		No	09/01/2009	ACQUISIZIONE	Valore acquisizione	26,02	26,02	0,00	UMBRIA TP/LE MOBILITA' S.p.A.	
36527	TERRENI DEMANIALI	1.2.2.01.03.01.001	Demaniale	49	143	20	TR	ACQUASPARTA		No	09/01/2009	ACQUISIZIONE	Valore acquisizione	52,04	52,04	0,00	UMBRIA TP/LE MOBILITA' S.p.A.	
36530	TERRENI DEMANIALI	1.2.2.01.03.01.001	Demaniale	50	483	290	TR	ACQUASPARTA		No	09/01/2009	ACQUISIZIONE	Valore acquisizione	1.082,11	1.082,11	0,00	UMBRIA TP/LE MOBILITA' S.p.A.	
36531	TERRENI DEMANIALI	1.2.2.01.03.01.001	Demaniale	50	500	300	TR	ACQUASPARTA		No	09/01/2009	ACQUISIZIONE	Valore acquisizione	780,74	780,74	0,00	UMBRIA TP/LE MOBILITA' S.p.A.	
36520	TERRENI DEMANIALI	1.2.2.01.03.01.001	Demaniale	42	148	2.040	TR	ACQUASPARTA		No	24/07/2007	DEVOLUZIONE	Valore catastale	0,00	0,00	0,00	UMBRIA TP/LE MOBILITA' S.p.A.	

Sviluppamare S.p.A.

PATRIMONIO IMMOBILIARE REGIONE UMBRIA
 Prospetto Terreni al 31/12/2021

Numero Matricola (da sistema informativo)	Classificazione secondo il piano dei conti dello Stato Patrimoniale in base al D.lgs. 118/2011 (Descrizione)	Classificazione secondo il piano dei conti dello Stato Patrimoniale in base al D.lgs. 118/2011 (Codice)	Classificazione ai sensi del codice civile (demaniale/affidato/privato, indisponibile)	Foglio	Particella	Superficie mq	Provincia	Comune	Località	Bene soggetto ad ammortamento	Data di acquisizione	Modalità di acquisizione	Criterio di valutazione secondo principi del D.lgs. 118/2011	Valore dell'immobile secondo D.lgs. 118/2021 al 31/12/2021 (euro)	Valore dell'immobile secondo D.lgs. 118/2011 al 31/12/2020 (euro)	Differenziale (+/-) al 31/12/2021	Ente Gestore	Note
36526	TERRENI DEMANIALI	1.2.2.01.03.01.001	Demaniale	49	141	10	TR	ACQUASPARTA		No	09/01/2009	ACQUISIZIONE	Valore acquisizione	26,02	26,02	0,00	UMBRIA TP LE MOBILITA S.p.A.	
36528	TERRENI DEMANIALI	1.2.2.01.03.01.001	Demaniale	49	145	630	TR	ACQUASPARTA		No	09/01/2009	ACQUISIZIONE	Valore acquisizione	1.639,54	1.639,54	0,00	UMBRIA TP LE MOBILITA S.p.A.	
36495	TERRENI DEMANIALI	1.2.2.01.03.01.001	Demaniale	1	131	10.250	TR	ACQUASPARTA		No	24/07/2007	DEVOLUZIONE	Valore catastale	0,00	0,00	0,00	UMBRIA TP LE MOBILITA S.p.A.	
36498	TERRENI DEMANIALI	1.2.2.01.03.01.001	Demaniale	4	11	6.800	TR	ACQUASPARTA		No	24/07/2007	DEVOLUZIONE	Valore catastale	0,00	0,00	0,00	UMBRIA TP LE MOBILITA S.p.A.	
36501	TERRENI DEMANIALI	1.2.2.01.03.01.001	Demaniale	4	27	2.220	TR	ACQUASPARTA		No	24/07/2007	DEVOLUZIONE	Valore catastale	0,00	0,00	0,00	UMBRIA TP LE MOBILITA S.p.A.	
36532	TERRENI DEMANIALI	1.2.2.01.03.01.001	Demaniale	50	502	230	TR	ACQUASPARTA		No	09/01/2009	ACQUISIZIONE	Valore acquisizione	598,56	598,56	0,00	UMBRIA TP LE MOBILITA S.p.A.	
36534	TERRENI DEMANIALI	1.2.2.01.03.01.001	Demaniale	62	29	6.240	TR	ACQUASPARTA		No	24/07/2007	DEVOLUZIONE	Valore catastale	0,00	0,00	0,00	UMBRIA TP LE MOBILITA S.p.A.	
36511	TERRENI DEMANIALI	1.2.2.01.03.01.001	Demaniale	40	145	2.820	TR	ACQUASPARTA		No	24/07/2007	DEVOLUZIONE	Valore catastale	0,00	0,00	0,00	UMBRIA TP LE MOBILITA S.p.A.	
36512	TERRENI DEMANIALI	1.2.2.01.03.01.001	Demaniale	41	35	4.740	TR	ACQUASPARTA		No	24/07/2007	DEVOLUZIONE	Valore catastale	0,00	0,00	0,00	UMBRIA TP LE MOBILITA S.p.A.	
36595	TERRENI DEMANIALI	1.2.2.01.03.01.001	Demaniale	13	98	11.380	TR	ACQUASPARTA		No	24/07/2007	DEVOLUZIONE	Valore catastale	0,00	0,00	0,00	UMBRIA TP LE MOBILITA S.p.A.	
36510	TERRENI DEMANIALI	1.2.2.01.03.01.001	Demaniale	32	186	490	TR	ACQUASPARTA		No	24/07/2007	DEVOLUZIONE	Valore catastale	411,13	411,13	0,00	UMBRIA TP LE MOBILITA S.p.A.	
36516	TERRENI DEMANIALI	1.2.2.01.03.01.001	Demaniale	42	89	760	TR	ACQUASPARTA		No	24/07/2007	DEVOLUZIONE	Valore catastale	638,63	638,63	0,00	UMBRIA TP LE MOBILITA S.p.A.	
36497	TERRENI DEMANIALI	1.2.2.01.03.01.001	Demaniale	4	6	190	TR	ACQUASPARTA		No	24/07/2007	DEVOLUZIONE	Valore catastale	112,13	112,13	0,00	UMBRIA TP LE MOBILITA S.p.A.	
36504	TERRENI DEMANIALI	1.2.2.01.03.01.001	Demaniale	13	43	10.160	TR	ACQUASPARTA		No	24/07/2007	DEVOLUZIONE	Valore catastale	0,00	0,00	0,00	UMBRIA TP LE MOBILITA S.p.A.	
36508	TERRENI DEMANIALI	1.2.2.01.03.01.001	Demaniale	32	108	10.618	TR	ACQUASPARTA		No	24/07/2007	DEVOLUZIONE	Valore catastale	0,00	0,00	0,00	UMBRIA TP LE MOBILITA S.p.A.	
36499	TERRENI DEMANIALI	1.2.2.01.03.01.001	Demaniale	4	20	7.480	TR	ACQUASPARTA		No	24/07/2007	DEVOLUZIONE	Valore catastale	0,00	0,00	0,00	UMBRIA TP LE MOBILITA S.p.A.	
36523	TERRENI DEMANIALI	1.2.2.01.03.01.001	Demaniale	49	137	540	TR	ACQUASPARTA		No	09/01/2009	ACQUISIZIONE	Valore acquisizione	1.455,32	1.455,32	0,00	UMBRIA TP LE MOBILITA S.p.A.	
36529	TERRENI DEMANIALI	1.2.2.01.03.01.001	Demaniale	50	43	16.490	TR	ACQUASPARTA		No	24/07/2007	DEVOLUZIONE	Valore catastale	0,00	0,00	0,00	UMBRIA TP LE MOBILITA S.p.A.	
36518	TERRENI DEMANIALI	1.2.2.01.03.01.001	Demaniale	42	129	4.250	TR	ACQUASPARTA		No	24/07/2007	DEVOLUZIONE	Valore catastale	0,00	0,00	0,00	UMBRIA TP LE MOBILITA S.p.A.	
36521	TERRENI DEMANIALI	1.2.2.01.03.01.001	Demaniale	49	41	6.320	TR	ACQUASPARTA		No	24/07/2007	DEVOLUZIONE	Valore catastale	0,00	0,00	0,00	UMBRIA TP LE MOBILITA S.p.A.	
36556	TERRENI DEMANIALI	1.2.2.01.03.01.001	Demaniale	58	153	880	TR	ALLERONA		No	22/11/2010	ACQUISIZIONE	Valore acquisizione	225,86	225,86	0,00	AGENZIA FORESTALE REGIONALE	

Sviluppamare S.p.A.

PATRIMONIO IMMOBILIARE REGIONE UMBRIA
 Prospetto Terreni al 31/12/2021

Numero Matricola (da sistema informativo)	Classificazione secondo il piano dei conti dello Stato Patrimoniale in base al D.lgs. 118/2011 (descrittiva)	Classificazione secondo il piano del contabile Stato Patrimoniale in base al D.lgs. 118/2011 (codice)	Classificazione ai sensi del codice civile (demaniale/affidatario/privato, indisponibile)	Foglio	Particella	Superficie mq	Provincia	Comune	Località	Bene soggetto ad ammortamento	Data di acquisizione	Modalità di acquisizione	Criterio di valutazione secondo principi del D.lgs. 118/2011 al 31/12/2021 (euro)	Valore dell'immobile secondo D.lgs. 118/2011 al 31/12/2020 (euro)	Differenziale (+/-) tra il 2020 e il 2021	Ente Gestore	Note
36557	TERRENI DEMANIALI	1.2.2.01.03.01.001	Demaniale	58	149	270	TR	ALLERONA		No	31/01/2008	ACQUISIZIONE	203,13	203,13	0,00	AGENZIA FORESTALE REGIONALE	Il valore del bene è stato determinato con il criterio Valore Catastrale in quanto non è concesso il valore di acquisizione.
36555	TERRENI DEMANIALI	1.2.2.01.03.01.001	Demaniale	58	157	810	TR	ALLERONA		No	10/04/2006	ACQUISIZIONE	611,00	611,00	0,00	AGENZIA FORESTALE REGIONALE	Il valore del bene è stato determinato con il criterio Valore Catastrale in quanto non è concesso il valore di acquisizione.
36849	TERRENI DEMANIALI	1.2.2.01.03.01.001	Demaniale	11	222	625	TR	ALVIANO		No	13/11/2009	TRASFERIMENTO A TITOLO GRATUITO	0,00	0,00	0,00	PROVINCIA	Il valore del bene è stato determinato con il criterio Valore Catastrale in quanto non è concesso il valore di acquisizione.
36850	TERRENI DEMANIALI	1.2.2.01.03.01.001	Demaniale	12	228	50	TR	ALVIANO		No	13/11/2009	TRASFERIMENTO A TITOLO GRATUITO	27,63	27,63	0,00	PROVINCIA	Il valore del bene è stato determinato con il criterio Valore Catastrale in quanto non è concesso il valore di acquisizione.
36875	TERRENI DEMANIALI	1.2.2.01.03.01.001	Demaniale	12	323	1.060	TR	ALVIANO		No	06/09/2011	ESPROPRIO	471,25	471,25	0,00	PROVINCIA	Il valore del bene è stato determinato con il criterio Valore Catastrale in quanto non è concesso il valore di acquisizione.
36878	TERRENI DEMANIALI	1.2.2.01.03.01.001	Demaniale	12	307	270	TR	ALVIANO		No	03/09/2011	ESPROPRIO	147,88	147,88	0,00	PROVINCIA	Il valore del bene è stato determinato con il criterio Valore Catastrale in quanto non è concesso il valore di acquisizione.
36879	TERRENI DEMANIALI	1.2.2.01.03.01.001	Demaniale	12	312	470	TR	ALVIANO		No	03/09/2011	ESPROPRIO	256,75	256,75	0,00	PROVINCIA	Il valore del bene è stato determinato con il criterio Valore Catastrale in quanto non è concesso il valore di acquisizione.
36872	TERRENI DEMANIALI	1.2.2.01.03.01.001	Demaniale	12	317	180	TR	ALVIANO		No	06/06/2011	ESPROPRIO	60,13	60,13	0,00	PROVINCIA	Il valore del bene è stato determinato con il criterio Valore Catastrale in quanto non è concesso il valore di acquisizione.
36880	TERRENI DEMANIALI	1.2.2.01.03.01.001	Demaniale	12	331	420	TR	ALVIANO		No	27/04/2011	ESPROPRIO	141,38	141,38	0,00	PROVINCIA	Il valore del bene è stato determinato con il criterio Valore Catastrale in quanto non è concesso il valore di acquisizione.
36847	TERRENI DEMANIALI	1.2.2.01.03.01.001	Demaniale	11	44	350	TR	ALVIANO		No	13/11/2006	TRASFERIMENTO A TITOLO GRATUITO	0,00	0,00	0,00	PROVINCIA	Il valore del bene è stato determinato con il criterio Valore Catastrale in quanto non è concesso il valore di acquisizione.
36842	TERRENI DEMANIALI	1.2.2.01.03.01.001	Demaniale	3	242	5	TR	ALVIANO		No	28/10/1986	ESPROPRIO	6,50	6,50	0,00	AGENZIA FORESTALE REGIONALE	Il valore del bene è stato determinato con il criterio Valore Catastrale in quanto non è concesso il valore di acquisizione.
36836	TERRENI DEMANIALI	1.2.2.01.03.01.001	Demaniale	3	226	8	TR	ALVIANO		No	01/08/1986	ACQUISIZIONE	9,75	9,75	0,00	AGENZIA FORESTALE REGIONALE	Il valore del bene è stato determinato con il criterio Valore Catastrale in quanto non è concesso il valore di acquisizione.
36837	TERRENI DEMANIALI	1.2.2.01.03.01.001	Demaniale	3	227	8	TR	ALVIANO		No	01/08/1986	ACQUISIZIONE	9,75	9,75	0,00	AGENZIA FORESTALE REGIONALE	Il valore del bene è stato determinato con il criterio Valore Catastrale in quanto non è concesso il valore di acquisizione.
36839	TERRENI DEMANIALI	1.2.2.01.03.01.001	Demaniale	3	231	8	TR	ALVIANO		No	01/08/1986	ACQUISIZIONE	6,50	6,50	0,00	AGENZIA FORESTALE REGIONALE	Il valore del bene è stato determinato con il criterio Valore Catastrale in quanto non è concesso il valore di acquisizione.
36841	TERRENI DEMANIALI	1.2.2.01.03.01.001	Demaniale	3	241	3	TR	ALVIANO		No	28/10/1986	ESPROPRIO	3,25	3,25	0,00	AGENZIA FORESTALE REGIONALE	Il valore del bene è stato determinato con il criterio Valore Catastrale in quanto non è concesso il valore di acquisizione.
36854	TERRENI DEMANIALI	1.2.2.01.03.01.001	Demaniale	8	441	4	TR	ALVIANO		No	01/08/1986	ACQUISIZIONE	3,25	3,25	0,00	AGENZIA FORESTALE REGIONALE	Il valore del bene è stato determinato con il criterio Valore Catastrale in quanto non è concesso il valore di acquisizione.
36856	TERRENI DEMANIALI	1.2.2.01.03.01.001	Demaniale	9	233	8	TR	ALVIANO		No	28/10/1986	ESPROPRIO	9,75	9,75	0,00	AGENZIA FORESTALE REGIONALE	Il valore del bene è stato determinato con il criterio Valore Catastrale in quanto non è concesso il valore di acquisizione.
36857	TERRENI DEMANIALI	1.2.2.01.03.01.001	Demaniale	9	235	8	TR	ALVIANO		No	01/08/1986	ACQUISIZIONE	9,75	9,75	0,00	AGENZIA FORESTALE REGIONALE	Il valore del bene è stato determinato con il criterio Valore Catastrale in quanto non è concesso il valore di acquisizione.
36860	TERRENI DEMANIALI	1.2.2.01.03.01.001	Demaniale	9	241	8	TR	ALVIANO		No	01/08/1986	ACQUISIZIONE	9,75	9,75	0,00	AGENZIA FORESTALE REGIONALE	Il valore del bene è stato determinato con il criterio Valore Catastrale in quanto non è concesso il valore di acquisizione.
36848	TERRENI DEMANIALI	1.2.2.01.03.01.001	Demaniale	11	45	1.230	TR	ALVIANO		No	13/11/2009	TRASFERIMENTO A TITOLO GRATUITO	0,00	0,00	0,00	PROVINCIA	Il valore del bene è stato determinato con il criterio Valore Catastrale in quanto non è concesso il valore di acquisizione.
36861	TERRENI DEMANIALI	1.2.2.01.03.01.001	Demaniale	13	291	8	TR	ALVIANO		No	28/10/1986	ESPROPRIO	9,75	9,75	0,00	AGENZIA FORESTALE REGIONALE	Il valore del bene è stato determinato con il criterio Valore Catastrale in quanto non è concesso il valore di acquisizione.

Sviluppamena S.p.A.

PATRIMONIO IMMOBILIARE REGIONE UMBRIA
Prospetto Terreni al 31/12/2021

Numero Matricola (da sistema informativo)	Classificazione secondo il piano dei conti dello Stato Patrimoniale in base al D.lgs. 118/2011 (Descrizione)	Classificazione secondo il piano dei conti dello Stato Patrimoniale in base al D.lgs. 118/2011 (Codice)	Classificazione ai sensi del codice civile (demaniale/affidatario/fin., indisponibile)	Foglio	Particella	Superficie mq	Provincia	Comune	Località	Bene soggetto ad ammortamento	Data di acquisizione	Modalità di acquisizione	Criterio di valutazione secondo principi del D.lgs. 118/2011	Valore dell'immobile secondo il D.lgs. 118/2011 al 31/12/2021 (euro)	Differenziale al 31/12/2021 (euro)	Ente Gestore	Note
38844	TERRENI DEMANIALI	1.2.2.01.03.01.001	Demaniale	6	44	1.460	TR	ALVIANO		No	13/1/2008	TRASFERIMENTO A TITOLO GRATUITO	Valore catastale	0,00	0,00	PROVINCIA FORESTALE REGIONALE	Il valore del bene è stato determinato con il criterio Valore Catastrale in quanto non è concesso il valore di acquisto.
38859	TERRENI DEMANIALI	1.2.2.01.03.01.001	Demaniale	9	239	8	TR	ALVIANO		No	01/08/1986	ACQUISIZIONE	Valore catastale	9,75	0,00	AGENZIA FORESTALE REGIONALE	Il valore del bene è stato determinato con il criterio Valore Catastrale in quanto non è concesso il valore di acquisto.
38851	TERRENI DEMANIALI	1.2.2.01.03.01.001	Demaniale	12	229	15	TR	ALVIANO		No	13/1/2008	TRASFERIMENTO A TITOLO GRATUITO	Valore catastale	8,13	0,00	PROVINCIA	
38852	TERRENI DEMANIALI	1.2.2.01.03.01.001	Demaniale	12	230	410	TR	ALVIANO		No	13/1/2008	TRASFERIMENTO A TITOLO GRATUITO	Valore catastale	224,25	0,00	PROVINCIA	
38873	TERRENI DEMANIALI	1.2.2.01.03.01.001	Demaniale	12	315	220	TR	ALVIANO		No	05/09/2011	ESPROPRIO	Valore catastale	73,13	0,00	PROVINCIA	Il valore del bene è stato determinato con il criterio Valore Catastrale in quanto non è concesso il valore di acquisto.
38870	TERRENI DEMANIALI	1.2.2.01.03.01.001	Demaniale	12	335	80	TR	ALVIANO		No	06/09/2011	ESPROPRIO	Valore catastale	32,50	0,00	PROVINCIA	Il valore del bene è stato determinato con il criterio Valore Catastrale in quanto non è concesso il valore di acquisto.
38843	TERRENI DEMANIALI	1.2.2.01.03.01.001	Demaniale	6	43	1.270	TR	ALVIANO		No	13/1/2008	TRASFERIMENTO A TITOLO GRATUITO	Valore catastale	0,00	0,00	PROVINCIA	
38845	TERRENI DEMANIALI	1.2.2.01.03.01.001	Demaniale	11	10	1.020	TR	ALVIANO		No	13/1/2008	TRASFERIMENTO A TITOLO GRATUITO	Valore catastale	0,00	0,00	PROVINCIA	
38877	TERRENI DEMANIALI	1.2.2.01.03.01.001	Demaniale	12	327	490	TR	ALVIANO		No	03/09/2011	ESPROPRIO	Valore catastale	266,50	0,00	PROVINCIA	Il valore del bene è stato determinato con il criterio Valore Catastrale in quanto non è concesso il valore di acquisto.
38835	TERRENI DEMANIALI	1.2.2.01.03.01.001	Demaniale	2	191	8	TR	ALVIANO		No	01/08/1986	ACQUISIZIONE	Valore catastale	9,75	0,00	AGENZIA FORESTALE REGIONALE	Il valore del bene è stato determinato con il criterio Valore Catastrale in quanto non è concesso il valore di acquisto.
38838	TERRENI DEMANIALI	1.2.2.01.03.01.001	Demaniale	3	229	8	TR	ALVIANO		No	11/09/1986	ACQUISIZIONE	Valore catastale	9,75	0,00	AGENZIA FORESTALE REGIONALE	Il valore del bene è stato determinato con il criterio Valore Catastrale in quanto non è concesso il valore di acquisto.
38855	TERRENI DEMANIALI	1.2.2.01.03.01.001	Demaniale	9	231	8	TR	ALVIANO		No	01/08/1986	ACQUISIZIONE	Valore catastale	6,50	0,00	AGENZIA FORESTALE REGIONALE	Il valore del bene è stato determinato con il criterio Valore Catastrale in quanto non è concesso il valore di acquisto.
38876	TERRENI DEMANIALI	1.2.2.01.03.01.001	Demaniale	12	321	100	TR	ALVIANO		No	03/09/2011	ESPROPRIO	Valore catastale	34,13	0,00	PROVINCIA	Il valore del bene è stato determinato con il criterio Valore Catastrale in quanto non è concesso il valore di acquisto.
38853	TERRENI DEMANIALI	1.2.2.01.03.01.001	Demaniale	8	431	4	TR	ALVIANO		No	26/10/1986	ESPROPRIO	Valore catastale	1,63	0,00	AGENZIA FORESTALE REGIONALE	Il valore del bene è stato determinato con il criterio Valore Catastrale in quanto non è concesso il valore di acquisto.
38858	TERRENI DEMANIALI	1.2.2.01.03.01.001	Demaniale	9	237	8	TR	ALVIANO		No	01/08/1986	ACQUISIZIONE	Valore catastale	9,75	0,00	AGENZIA FORESTALE REGIONALE	Il valore del bene è stato determinato con il criterio Valore Catastrale in quanto non è concesso il valore di acquisto.
38862	TERRENI DEMANIALI	1.2.2.01.03.01.001	Demaniale	19	329	8	TR	ALVIANO		No	28/10/1986	ESPROPRIO	Valore catastale	9,75	0,00	AGENZIA FORESTALE REGIONALE	Il valore del bene è stato determinato con il criterio Valore Catastrale in quanto non è concesso il valore di acquisto.
38864	TERRENI DEMANIALI	1.2.2.01.03.01.001	Demaniale	21	271	8	TR	ALVIANO		No	28/10/1986	ESPROPRIO	Valore catastale	4,88	0,00	AGENZIA FORESTALE REGIONALE	Il valore del bene è stato determinato con il criterio Valore Catastrale in quanto non è concesso il valore di acquisto.
38861	TERRENI DEMANIALI	1.2.2.01.03.01.001	Demaniale	12	319	100	TR	ALVIANO		No	27/04/2011	ESPROPRIO	Valore catastale	34,13	0,00	PROVINCIA	Il valore del bene è stato determinato con il criterio Valore Catastrale in quanto non è concesso il valore di acquisto.
38840	TERRENI DEMANIALI	1.2.2.01.03.01.001	Demaniale	3	233	8	TR	ALVIANO		No	01/08/1986	ACQUISIZIONE	Valore catastale	6,50	0,00	AGENZIA FORESTALE REGIONALE	Il valore del bene è stato determinato con il criterio Valore Catastrale in quanto non è concesso il valore di acquisto.
38871	TERRENI DEMANIALI	1.2.2.01.03.01.001	Demaniale	12	337	20	TR	ALVIANO		No	06/06/2011	ESPROPRIO	Valore catastale	11,38	0,00	PROVINCIA	Il valore del bene è stato determinato con il criterio Valore Catastrale in quanto non è concesso il valore di acquisto.
38874	TERRENI DEMANIALI	1.2.2.01.03.01.001	Demaniale	12	325	790	TR	ALVIANO		No	06/06/2011	ESPROPRIO	Valore catastale	388,13	0,00	PROVINCIA	Il valore del bene è stato determinato con il criterio Valore Catastrale in quanto non è concesso il valore di acquisto.

Sviluppamaria S.p.A.

PATRIMONIO IMMOBILIARE REGIONE UMBRIA
 Prospetto Terreni al 31/12/2021

Numero Matri. (da sistema informativo)	Classificazione secondo il piano dei conti dello Stato Patrimoniale in base al D.lgs. 118/2011 (descrizione)	Classificazione secondo il piano dei conti dello Stato Patrimoniale in base al D.lgs. 118/2011 (Codice)	Classificazione ai sensi del codice civile (demaniale/affogioni/urb./indisponibile)	Foglio	Particella	Superficie mq	Provincia	Comune	Località	Bene soggetto ad ammortamento	Data di acquisizione	Modalità di acquisizione	Criterio di valutazione secondo principi del D.lgs. 118/2011	Valore dell'immobile al 31/12/2021 (euro)	Valore dell'immobile al 31/12/2020 (euro)	Ente Gestore	Note
38846	TERRENI DEMANIALI	1.2.2.01.03.01.001	Demaniale	11	11	570	TR	ALVIANO		No	13/1/2006	TRASFERIMENTO A TITOLO GRATUITO	Valore catastale	0,00	0,00	PROVINCIA	
38865	TERRENI DEMANIALI	1.2.2.01.03.01.001	Demaniale	12	305	480	TR	ALVIANO		No	06/06/2011	ESPROPRIO	Valore catastale	261,63	0,00	PROVINCIA	Il valore del bene è stato determinato con il criterio Valore Catastale in quanto non è concesso il valore di mercato
38868	TERRENI DEMANIALI	1.2.2.01.03.01.001	Demaniale	12	309	250	TR	ALVIANO		No	06/06/2011	ESPROPRIO	Valore catastale	138,50	0,00	PROVINCIA	Il valore del bene è stato determinato con il criterio Valore Catastale in quanto non è concesso il valore di mercato
38869	TERRENI DEMANIALI	1.2.2.01.03.01.001	Demaniale	12	333	545	TR	ALVIANO		No	06/06/2011	ESPROPRIO	Valore catastale	297,38	0,00	PROVINCIA	Il valore del bene è stato determinato con il criterio Valore Catastale in quanto non è concesso il valore di mercato
38867	TERRENI DEMANIALI	1.2.2.01.03.01.001	Demaniale	12	329	530	TR	ALVIANO		No	06/06/2011	ESPROPRIO	Valore catastale	289,25	0,00	PROVINCIA	Il valore del bene è stato determinato con il criterio Valore Catastale in quanto non è concesso il valore di mercato
38863	TERRENI DEMANIALI	1.2.2.01.03.01.001	Demaniale	19	330	8	TR	ALVIANO		No	11/03/1996	ACQUISIZIONE	Valore catastale	6,50	0,00	AGENZIA FORESTALE REGIONALE	Il valore del bene è stato determinato con il criterio Valore Catastale in quanto non è concesso il valore di mercato
38866	TERRENI DEMANIALI	1.2.2.01.03.01.001	Demaniale	12	314	240	TR	ALVIANO		No	06/06/2011	ESPROPRIO	Valore catastale	201,50	0,00	PROVINCIA	Il valore del bene è stato determinato con il criterio Valore Catastale in quanto non è concesso il valore di mercato
38863	TERRENI DEMANIALI	1.2.2.01.03.01.001	Demaniale	54	9	1.140	TR	AMELIA		No	13/1/2006	TRASFERIMENTO A TITOLO GRATUITO	Valore catastale	162,75	0,00	PROVINCIA	
38864	TERRENI DEMANIALI	1.2.2.01.03.01.001	Demaniale	73	124	320	TR	AMELIA		No	13/1/2006	TRASFERIMENTO A TITOLO GRATUITO	Valore catastale	168,50	0,00	PROVINCIA	
38865	TERRENI DEMANIALI	1.2.2.01.03.01.001	Demaniale	81	1	2.240	TR	AMELIA		No	13/1/2006	TRASFERIMENTO A TITOLO GRATUITO	Valore catastale	225,88	0,00	PROVINCIA	
38866	TERRENI DEMANIALI	1.2.2.01.03.01.001	Demaniale	65	59	2.460	TR	AMELIA		No	13/1/2006	TRASFERIMENTO A TITOLO GRATUITO	Valore catastale	329,88	0,00	PROVINCIA	
38810	TERRENI DEMANIALI	1.2.2.01.03.01.001	Demaniale	68	39	6.350	TR	AMELIA		No	13/1/2006	TRASFERIMENTO A TITOLO GRATUITO	Valore catastale	212,88	0,00	PROVINCIA	
38817	TERRENI DEMANIALI	1.2.2.01.03.01.001	Demaniale	72	130	460	TR	AMELIA		No	13/1/2006	TRASFERIMENTO A TITOLO GRATUITO	Valore catastale	16,25	0,00	PROVINCIA	
38835	TERRENI DEMANIALI	1.2.2.01.03.01.001	Demaniale	72	280	70	TR	AMELIA		No	13/1/2006	TRASFERIMENTO A TITOLO GRATUITO	Valore catastale	61,75	0,00	PROVINCIA	
38838	TERRENI DEMANIALI	1.2.2.01.03.01.001	Demaniale	72	283	80	TR	AMELIA		No	13/1/2006	TRASFERIMENTO A TITOLO GRATUITO	Valore catastale	81,25	0,00	PROVINCIA	
38843	TERRENI DEMANIALI	1.2.2.01.03.01.001	Demaniale	72	301	2.040	TR	AMELIA		No	13/1/2006	TRASFERIMENTO A TITOLO GRATUITO	Valore catastale	204,75	0,00	PROVINCIA	
38846	TERRENI DEMANIALI	1.2.2.01.03.01.001	Demaniale	72	305	880	TR	AMELIA		No	13/1/2006	TRASFERIMENTO A TITOLO GRATUITO	Valore catastale	812,50	0,00	PROVINCIA	
38818	TERRENI DEMANIALI	1.2.2.01.03.01.001	Demaniale	72	136	400	TR	AMELIA		No	13/1/2006	TRASFERIMENTO A TITOLO GRATUITO	Valore catastale	13,00	0,00	PROVINCIA	
38862	TERRENI DEMANIALI	1.2.2.01.03.01.001	Demaniale	73	118	1.300	TR	AMELIA		No	13/1/2006	TRASFERIMENTO A TITOLO GRATUITO	Valore catastale	1.146,63	0,00	PROVINCIA	
38865	TERRENI DEMANIALI	1.2.2.01.03.01.001	Demaniale	72	321	15	TR	AMELIA		No	13/1/2006	TRASFERIMENTO A TITOLO GRATUITO	Valore catastale	1,63	0,00	PROVINCIA	
38848	TERRENI DEMANIALI	1.2.2.01.03.01.001	Demaniale	72	308	1.070	TR	AMELIA		No	13/1/2006	TRASFERIMENTO A TITOLO GRATUITO	Valore catastale	988,00	0,00	PROVINCIA	

Sviluppamena S.p.A.

PATRIMONIO IMMOBILIARE REGIONE UMBRIA
Prospetto Terreni al 31/12/2021

Numero Matricola (da sistema informativo)	Classificazione secondo il piano dei conti dello Stato Patrimoniale in base al D.lgs. 118/2011 (descrizione)	Classificazione secondo il piano dei conti dello Stato Patrimoniale in base al D.lgs. 118/2011 (codice)	Classificazione ai sensi del codice civile (demaniale/affogioni/urb./indisponibile)	Foglio	Particella	Superficie mq	Provincia	Comune	Località	Bene soggetto ad ammortamento	Data di acquisizione	Modalità di acquisizione	Criterio di valutazione secondo i principi del D.lgs. 118/2011	Valore dell'immobile al 31/12/2021 (euro)	Valore dell'immobile al 31/12/2020 (euro)	Differenza (+, -) al 31/12/2021 e al 31/12/2020 (euro)	Ente Gestore	Note
38925	TERRENI DEMANIALI	1.2.2.01.03.01.001	Demaniale	72	257	290	TR	AMELIA		No	13/1/2009	TRASFERIMENTO A TITOLO GRATUITO	Valore catastale	365,63	365,63	0,00	PROVINCIA	
38926	TERRENI DEMANIALI	1.2.2.01.03.01.001	Demaniale	72	258	110	TR	AMELIA		No	13/1/2009	TRASFERIMENTO A TITOLO GRATUITO	Valore catastale	60,13	60,13	0,00	PROVINCIA	
38967	TERRENI DEMANIALI	1.2.2.01.03.01.001	Demaniale	87	25	320	TR	AMELIA		No	13/1/2009	TRASFERIMENTO A TITOLO GRATUITO	Valore catastale	11,38	11,38	0,00	PROVINCIA	
38950	TERRENI DEMANIALI	1.2.2.01.03.01.001	Demaniale	72	311	440	TR	AMELIA		No	13/1/2009	TRASFERIMENTO A TITOLO GRATUITO	Valore catastale	110,50	110,50	0,00	PROVINCIA	
38980	TERRENI DEMANIALI	1.2.2.01.03.01.001	Demaniale	54	50	60	TR	AMELIA		No	13/1/2009	TRASFERIMENTO A TITOLO GRATUITO	Valore catastale	9,75	9,75	0,00	PROVINCIA	
38957	TERRENI DEMANIALI	1.2.2.01.03.01.001	Demaniale	73	11	420	TR	AMELIA		No	13/1/2009	TRASFERIMENTO A TITOLO GRATUITO	Valore catastale	14,63	14,63	0,00	PROVINCIA	
38919	TERRENI DEMANIALI	1.2.2.01.03.01.001	Demaniale	72	140	48	TR	AMELIA		No	13/1/2009	TRASFERIMENTO A TITOLO GRATUITO	Valore catastale	0,00	0,00	0,00	PROVINCIA	
38989	TERRENI DEMANIALI	1.2.2.01.03.01.001	Demaniale	66	4	120	TR	AMELIA		No	13/1/2009	TRASFERIMENTO A TITOLO GRATUITO	Valore catastale	16,25	16,25	0,00	PROVINCIA	
38982	TERRENI DEMANIALI	1.2.2.01.03.01.001	Demaniale	54	2	620	TR	AMELIA		No	13/1/2009	TRASFERIMENTO A TITOLO GRATUITO	Valore catastale	82,88	82,88	0,00	PROVINCIA	
38985	TERRENI DEMANIALI	1.2.2.01.03.01.001	Demaniale	54	33	820	TR	AMELIA		No	13/1/2009	TRASFERIMENTO A TITOLO GRATUITO	Valore catastale	110,50	110,50	0,00	PROVINCIA	
38989	TERRENI DEMANIALI	1.2.2.01.03.01.001	Demaniale	54	49	680	TR	AMELIA		No	13/1/2009	TRASFERIMENTO A TITOLO GRATUITO	Valore catastale	370,50	370,50	0,00	PROVINCIA	
38992	TERRENI DEMANIALI	1.2.2.01.03.01.001	Demaniale	65	6	1.990	TR	AMELIA		No	13/1/2009	TRASFERIMENTO A TITOLO GRATUITO	Valore catastale	286,50	286,50	0,00	PROVINCIA	
38956	TERRENI DEMANIALI	1.2.2.01.03.01.001	Demaniale	73	37	630	TR	AMELIA		No	13/1/2009	TRASFERIMENTO A TITOLO GRATUITO	Valore catastale	21,13	21,13	0,00	PROVINCIA	
38959	TERRENI DEMANIALI	1.2.2.01.03.01.001	Demaniale	73	48	56	TR	AMELIA		No	13/1/2009	TRASFERIMENTO A TITOLO GRATUITO	Valore catastale	1,63	1,63	0,00	PROVINCIA	
38961	TERRENI DEMANIALI	1.2.2.01.03.01.001	Demaniale	73	117	450	TR	AMELIA		No	13/1/2009	TRASFERIMENTO A TITOLO GRATUITO	Valore catastale	433,88	433,88	0,00	PROVINCIA	
38963	TERRENI DEMANIALI	1.2.2.01.03.01.001	Demaniale	73	119	70	TR	AMELIA		No	13/1/2009	TRASFERIMENTO A TITOLO GRATUITO	Valore catastale	87,75	87,75	0,00	PROVINCIA	
38914	TERRENI DEMANIALI	1.2.2.01.03.01.001	Demaniale	69	356	62	TR	AMELIA		No	13/1/2009	TRASFERIMENTO A TITOLO GRATUITO	Valore catastale	1,63	1,63	0,00	PROVINCIA	
38989	TERRENI DEMANIALI	1.2.2.01.03.01.001	Demaniale	65	134	680	TR	AMELIA		No	13/1/2009	TRASFERIMENTO A TITOLO GRATUITO	Valore catastale	102,38	102,38	0,00	PROVINCIA	
38901	TERRENI DEMANIALI	1.2.2.01.03.01.001	Demaniale	66	28	1.100	TR	AMELIA		No	13/1/2009	TRASFERIMENTO A TITOLO GRATUITO	Valore catastale	147,88	147,88	0,00	PROVINCIA	
38906	TERRENI DEMANIALI	1.2.2.01.03.01.001	Demaniale	67	6	380	TR	AMELIA		No	13/1/2009	TRASFERIMENTO A TITOLO GRATUITO	Valore catastale	21,13	21,13	0,00	PROVINCIA	
38947	TERRENI DEMANIALI	1.2.2.01.03.01.001	Demaniale	72	307	630	TR	AMELIA		No	13/1/2009	TRASFERIMENTO A TITOLO GRATUITO	Valore catastale	211,25	211,25	0,00	PROVINCIA	

Swappamena S.p.A.

PATRIMONIO IMMOBILIARE REGIONE UMBRIA
 Prospetto Terreni al 31/12/2021

Numero Matricola (da sistema informativo)	Classificazione secondo il piano dei conti dello Stato Patrimoniale in base al D.lgs. 118/2011 (descrittiva)	Classificazione secondo il piano dei conti dello Stato Patrimoniale in base al D.lgs. 118/2011 (codice)	Classificazione ai sensi del codice civile (demaniale/affidato/loc., indisponibile)	Foglio	Particella	Superficie mq	Provincia	Comune	Località	Bene soggetto ad ammortamento	Data di acquisizione	Modalità di acquisizione	Criterio di valutazione secondo principi del D.lgs. 118/2011	Valore dell'immobile secondo D.lgs. 118/2011 al 31/12/2021 (euro)	Valore dell'immobile secondo D.lgs. 118/2011 al 31/12/2020 (euro)	Differenza (+, -) al 31/12/2021	Ente Gestore	Note
38949	TERRENI DEMANIALI	1.2.2.01.03.01.001	Demaniale	72	310	200	TR	AMELIA		No	13/1/2009	TRASFERIMENTO A TITOLO GRATUITO	Valore catastale	84,50	84,50	0,00	PROVINCIA	
38951	TERRENI DEMANIALI	1.2.2.01.03.01.001	Demaniale	72	315	400	TR	AMELIA		No	13/1/2009	TRASFERIMENTO A TITOLO GRATUITO	Valore catastale	100,75	100,75	0,00	PROVINCIA	
38954	TERRENI DEMANIALI	1.2.2.01.03.01.001	Demaniale	72	320	60	TR	AMELIA		No	13/1/2009	TRASFERIMENTO A TITOLO GRATUITO	Valore catastale	69,88	69,88	0,00	PROVINCIA	
38911	TERRENI DEMANIALI	1.2.2.01.03.01.001	Demaniale	69	1	130	TR	AMELIA		No	13/1/2009	TRASFERIMENTO A TITOLO GRATUITO	Valore catastale	0,00	0,00	0,00	PROVINCIA	
38941	TERRENI DEMANIALI	1.2.2.01.03.01.001	Demaniale	72	286	620	TR	AMELIA		No	13/1/2009	TRASFERIMENTO A TITOLO GRATUITO	Valore catastale	30,88	30,88	0,00	PROVINCIA	
38945	TERRENI DEMANIALI	1.2.2.01.03.01.001	Demaniale	72	304	30	TR	AMELIA		No	13/1/2009	TRASFERIMENTO A TITOLO GRATUITO	Valore catastale	26,00	26,00	0,00	PROVINCIA	
38988	TERRENI DEMANIALI	1.2.2.01.03.01.001	Demaniale	54	48	400	TR	AMELIA		No	13/1/2009	TRASFERIMENTO A TITOLO GRATUITO	Valore catastale	217,75	217,75	0,00	PROVINCIA	
38902	TERRENI DEMANIALI	1.2.2.01.03.01.001	Demaniale	66	29	200	TR	AMELIA		No	13/1/2009	TRASFERIMENTO A TITOLO GRATUITO	Valore catastale	27,63	27,63	0,00	PROVINCIA	
38932	TERRENI DEMANIALI	1.2.2.01.03.01.001	Demaniale	72	266	80	TR	AMELIA		No	13/1/2009	TRASFERIMENTO A TITOLO GRATUITO	Valore catastale	16,25	16,25	0,00	PROVINCIA	
38939	TERRENI DEMANIALI	1.2.2.01.03.01.001	Demaniale	72	284	2.280	TR	AMELIA		No	13/1/2009	TRASFERIMENTO A TITOLO GRATUITO	Valore catastale	115,38	115,38	0,00	PROVINCIA	
38931	TERRENI DEMANIALI	1.2.2.01.03.01.001	Demaniale	72	263	590	TR	AMELIA		No	13/1/2009	TRASFERIMENTO A TITOLO GRATUITO	Valore catastale	544,38	544,38	0,00	PROVINCIA	
38933	TERRENI DEMANIALI	1.2.2.01.03.01.001	Demaniale	72	278	50	TR	AMELIA		No	13/1/2009	TRASFERIMENTO A TITOLO GRATUITO	Valore catastale	45,50	45,50	0,00	PROVINCIA	
38934	TERRENI DEMANIALI	1.2.2.01.03.01.001	Demaniale	72	279	500	TR	AMELIA		No	13/1/2009	TRASFERIMENTO A TITOLO GRATUITO	Valore catastale	440,38	440,38	0,00	PROVINCIA	
38937	TERRENI DEMANIALI	1.2.2.01.03.01.001	Demaniale	72	282	80	TR	AMELIA		No	13/1/2009	TRASFERIMENTO A TITOLO GRATUITO	Valore catastale	81,25	81,25	0,00	PROVINCIA	
38940	TERRENI DEMANIALI	1.2.2.01.03.01.001	Demaniale	72	285	420	TR	AMELIA		No	13/1/2009	TRASFERIMENTO A TITOLO GRATUITO	Valore catastale	528,13	528,13	0,00	PROVINCIA	
38942	TERRENI DEMANIALI	1.2.2.01.03.01.001	Demaniale	72	287	270	TR	AMELIA		No	13/1/2009	TRASFERIMENTO A TITOLO GRATUITO	Valore catastale	27,63	27,63	0,00	PROVINCIA	
38944	TERRENI DEMANIALI	1.2.2.01.03.01.001	Demaniale	72	303	360	TR	AMELIA		No	13/1/2009	TRASFERIMENTO A TITOLO GRATUITO	Valore catastale	151,13	151,13	0,00	PROVINCIA	
38922	TERRENI DEMANIALI	1.2.2.01.03.01.001	Demaniale	72	254	50	TR	AMELIA		No	13/1/2009	TRASFERIMENTO A TITOLO GRATUITO	Valore catastale	9,75	9,75	0,00	PROVINCIA	
38929	TERRENI DEMANIALI	1.2.2.01.03.01.001	Demaniale	72	261	20	TR	AMELIA		No	13/1/2009	TRASFERIMENTO A TITOLO GRATUITO	Valore catastale	19,50	19,50	0,00	PROVINCIA	
38930	TERRENI DEMANIALI	1.2.2.01.03.01.001	Demaniale	72	262	10	TR	AMELIA		No	13/1/2009	TRASFERIMENTO A TITOLO GRATUITO	Valore catastale	9,75	9,75	0,00	PROVINCIA	
38916	TERRENI DEMANIALI	1.2.2.01.03.01.001	Demaniale	72	55	1.240	TR	AMELIA		No	13/1/2009	TRASFERIMENTO A TITOLO GRATUITO	Valore catastale	42,25	42,25	0,00	PROVINCIA	

Sviluppamena S.p.A.

PATRIMONIO IMMOBILIARE REGIONE UMBRIA
Prospetto Terreni al 31/12/2021

Numero Matricola (da sistema informativo)	Classificazione secondo il piano dei conti dello Stato Patrimoniale in base al D.lgs. 118/2011 (descrittiva)	Classificazione secondo il piano dei conti dello Stato Patrimoniale in base al D.lgs. 118/2011 (codice)	Classificazione ai sensi del codice civile (demaniale/affidato/fin., indisponibile)	Foglio	Particella	Superficie mq	Provincia	Comune	Località	Bene soggetto ad ammortamento	Data di acquisizione	Modalità di acquisizione	Criterio di valutazione secondo i principi del D.lgs. 118/2011	Valore dell'immobile al 31/12/2021 (euro)	Valore dell'immobile al 31/12/2020 (euro)	Differenza (+, -) al 31/12/2020 e 2019	Ente Gestore	Note
38921	TERRENI DEMANIALI	1.2.2.01.03.01.001	Demaniale	72	167	130	TR	AMELIA		No	13/1/2009	TRASFERIMENTO A TITOLO GRATUITO	Valore catastale	0,00	0,00	0,00	PROVINCIA	
38924	TERRENI DEMANIALI	1.2.2.01.03.01.001	Demaniale	72	256	1.080	TR	AMELIA		No	13/1/2009	TRASFERIMENTO A TITOLO GRATUITO	Valore catastale	987,75	987,75	0,00	PROVINCIA	
38928	TERRENI DEMANIALI	1.2.2.01.03.01.001	Demaniale	72	280	290	TR	AMELIA		No	13/1/2009	TRASFERIMENTO A TITOLO GRATUITO	Valore catastale	157,63	157,63	0,00	PROVINCIA	
38913	TERRENI DEMANIALI	1.2.2.01.03.01.001	Demaniale	69	109	2.770	TR	AMELIA		No	13/1/2009	TRASFERIMENTO A TITOLO GRATUITO	Valore catastale	0,00	0,00	0,00	PROVINCIA	
38915	TERRENI DEMANIALI	1.2.2.01.03.01.001	Demaniale	72	33	2.460	TR	AMELIA		No	13/1/2009	TRASFERIMENTO A TITOLO GRATUITO	Valore catastale	82,88	82,88	0,00	PROVINCIA	
38907	TERRENI DEMANIALI	1.2.2.01.03.01.001	Demaniale	67	8	7.790	TR	AMELIA		No	13/1/2009	TRASFERIMENTO A TITOLO GRATUITO	Valore catastale	261,63	261,63	0,00	PROVINCIA	
38956	TERRENI DEMANIALI	1.2.2.01.03.01.001	Demaniale	72	353	410	TR	AMELIA		No	13/1/2009	TRASFERIMENTO A TITOLO GRATUITO	Valore catastale	13,00	13,00	0,00	PROVINCIA	
38980	TERRENI DEMANIALI	1.2.2.01.03.01.001	Demaniale	73	49	860	TR	AMELIA		No	13/1/2009	TRASFERIMENTO A TITOLO GRATUITO	Valore catastale	29,25	29,25	0,00	PROVINCIA	
38986	TERRENI DEMANIALI	1.2.2.01.03.01.001	Demaniale	66	459	141	TR	AMELIA		No	13/1/2009	TRASFERIMENTO A TITOLO GRATUITO	Valore catastale	123,50	123,50	0,00	PROVINCIA	
38984	TERRENI DEMANIALI	1.2.2.01.03.01.001	Demaniale	65	40	140	TR	AMELIA		No	13/1/2009	TRASFERIMENTO A TITOLO GRATUITO	Valore catastale	19,50	19,50	0,00	PROVINCIA	
38985	TERRENI DEMANIALI	1.2.2.01.03.01.001	Demaniale	65	48	1.130	TR	AMELIA		No	13/1/2009	TRASFERIMENTO A TITOLO GRATUITO	Valore catastale	151,13	151,13	0,00	PROVINCIA	
38987	TERRENI DEMANIALI	1.2.2.01.03.01.001	Demaniale	65	80	930	TR	AMELIA		No	13/1/2009	TRASFERIMENTO A TITOLO GRATUITO	Valore catastale	125,13	125,13	0,00	PROVINCIA	
38990	TERRENI DEMANIALI	1.2.2.01.03.01.001	Demaniale	66	18	2.560	TR	AMELIA		No	13/1/2009	TRASFERIMENTO A TITOLO GRATUITO	Valore catastale	342,88	342,88	0,00	PROVINCIA	
38903	TERRENI DEMANIALI	1.2.2.01.03.01.001	Demaniale	66	34	250	TR	AMELIA		No	13/1/2009	TRASFERIMENTO A TITOLO GRATUITO	Valore catastale	34,13	34,13	0,00	PROVINCIA	
38904	TERRENI DEMANIALI	1.2.2.01.03.01.001	Demaniale	66	42	1.420	TR	AMELIA		No	13/1/2009	TRASFERIMENTO A TITOLO GRATUITO	Valore catastale	190,13	190,13	0,00	PROVINCIA	
38905	TERRENI DEMANIALI	1.2.2.01.03.01.001	Demaniale	66	49	2.380	TR	AMELIA		No	13/1/2009	TRASFERIMENTO A TITOLO GRATUITO	Valore catastale	320,13	320,13	0,00	PROVINCIA	
38953	TERRENI DEMANIALI	1.2.2.01.03.01.001	Demaniale	72	319	40	TR	AMELIA		No	13/1/2009	TRASFERIMENTO A TITOLO GRATUITO	Valore catastale	40,63	40,63	0,00	PROVINCIA	
38984	TERRENI DEMANIALI	1.2.2.01.03.01.001	Demaniale	54	10	1.000	TR	AMELIA		No	13/1/2009	TRASFERIMENTO A TITOLO GRATUITO	Valore catastale	104,88	104,88	0,00	PROVINCIA	
38986	TERRENI DEMANIALI	1.2.2.01.03.01.001	Demaniale	54	37	1.680	TR	AMELIA		No	13/1/2009	TRASFERIMENTO A TITOLO GRATUITO	Valore catastale	225,88	225,88	0,00	PROVINCIA	
38987	TERRENI DEMANIALI	1.2.2.01.03.01.001	Demaniale	54	41	570	TR	AMELIA		No	13/1/2009	TRASFERIMENTO A TITOLO GRATUITO	Valore catastale	76,38	76,38	0,00	PROVINCIA	
38991	TERRENI DEMANIALI	1.2.2.01.03.01.001	Demaniale	54	51	180	TR	AMELIA		No	13/1/2009	TRASFERIMENTO A TITOLO GRATUITO	Valore catastale	24,38	24,38	0,00	PROVINCIA	

Sviluppamena S.p.A.

PATRIMONIO IMMOBILIARE REGIONE UMBRIA
 Prospetto Terreni al 31/12/2021

Numero Matri. (da sistema informativo)	Classificazione secondo il piano dei conti dello Stato Patrimoniale in base al D.lgs. 118/2011 (descrizione)	Classificazione secondo il piano dei conti dello Stato Patrimoniale in base al D.lgs. 118/2011 (Codice)	Classificazione ai sensi del codice civile (demaniale/affidoneo/fin., indisponibile)	Foglio	Particella	Superficie mq	Provincia	Comune	Località	Bene soggetto ad ammortamento	Data di acquisizione	Modalità di acquisizione	Criterio di valutazione secondo i principi del D.lgs. 118/2011	Valore dell'immobile al 31/12/2021 (euro)	Valore dell'immobile al 31/12/2020 (euro)	Differenza (+, -) al 31/12/2021 e al 31/12/2020 (euro)	Ente Gestore	Note
38893	TERRENI DEMANIALI	1.2.2.01.03.01.001	Demaniale	65	15	820	TR	AMELIA		No	13/1/2009	TRASFERIMENTO A TITOLO GRATUITO	Valore catastale	110,50	110,50	0,00	PROVINCIA	
38909	TERRENI DEMANIALI	1.2.2.01.03.01.001	Demaniale	68	28	3.590	TR	AMELIA		No	13/1/2009	TRASFERIMENTO A TITOLO GRATUITO	Valore catastale	120,25	120,25	0,00	PROVINCIA	
38912	TERRENI DEMANIALI	1.2.2.01.03.01.001	Demaniale	69	108	2.380	TR	AMELIA		No	13/1/2009	TRASFERIMENTO A TITOLO GRATUITO	Valore catastale	79,63	79,63	0,00	PROVINCIA	
38952	TERRENI DEMANIALI	1.2.2.01.03.01.001	Demaniale	72	318	240	TR	AMELIA		No	13/1/2009	TRASFERIMENTO A TITOLO GRATUITO	Valore catastale	232,38	232,38	0,00	PROVINCIA	
38908	TERRENI DEMANIALI	1.2.2.01.03.01.001	Demaniale	67	9	5.460	TR	AMELIA		No	13/1/2009	TRASFERIMENTO A TITOLO GRATUITO	Valore catastale	183,63	183,63	0,00	PROVINCIA	
38920	TERRENI DEMANIALI	1.2.2.01.03.01.001	Demaniale	72	147	170	TR	AMELIA		No	13/1/2009	TRASFERIMENTO A TITOLO GRATUITO	Valore catastale	9,75	9,75	0,00	PROVINCIA	
38923	TERRENI DEMANIALI	1.2.2.01.03.01.001	Demaniale	72	255	100	TR	AMELIA		No	13/1/2009	TRASFERIMENTO A TITOLO GRATUITO	Valore catastale	58,50	58,50	0,00	PROVINCIA	
38927	TERRENI DEMANIALI	1.2.2.01.03.01.001	Demaniale	72	259	350	TR	AMELIA		No	13/1/2009	TRASFERIMENTO A TITOLO GRATUITO	Valore catastale	190,13	190,13	0,00	PROVINCIA	
38936	TERRENI DEMANIALI	1.2.2.01.03.01.001	Demaniale	72	281	35	TR	AMELIA		No	13/1/2009	TRASFERIMENTO A TITOLO GRATUITO	Valore catastale	0,00	0,00	0,00	PROVINCIA	
28829	TERRENI DEMANIALI	1.2.2.01.03.01.001	Demaniale	77	138	100	PG	ASSISI		No	13/1/2009	TRASFERIMENTO A TITOLO GRATUITO	Valore catastale	6,50	6,50	0,00	PROVINCIA	
28831	TERRENI DEMANIALI	1.2.2.01.03.01.001	Demaniale	77	142	330	PG	ASSISI		No	13/1/2009	TRASFERIMENTO A TITOLO GRATUITO	Valore catastale	221,00	221,00	0,00	PROVINCIA	
28884	TERRENI DEMANIALI	1.2.2.01.03.01.001	Demaniale	84	195	550	PG	ASSISI		No	13/1/2009	TRASFERIMENTO A TITOLO GRATUITO	Valore catastale	65,00	65,00	0,00	PROVINCIA	
28832	TERRENI DEMANIALI	1.2.2.01.03.01.001	Demaniale	77	152	300	PG	ASSISI		No	13/1/2009	TRASFERIMENTO A TITOLO GRATUITO	Valore catastale	151,13	151,13	0,00	PROVINCIA	
28835	TERRENI DEMANIALI	1.2.2.01.03.01.001	Demaniale	77	157	700	PG	ASSISI		No	13/1/2009	TRASFERIMENTO A TITOLO GRATUITO	Valore catastale	264,88	264,88	0,00	PROVINCIA	
28837	TERRENI DEMANIALI	1.2.2.01.03.01.001	Demaniale	78	146	80	PG	ASSISI		No	13/1/2009	TRASFERIMENTO A TITOLO GRATUITO	Valore catastale	48,75	48,75	0,00	PROVINCIA	
28840	TERRENI DEMANIALI	1.2.2.01.03.01.001	Demaniale	78	165	520	PG	ASSISI		No	13/1/2009	TRASFERIMENTO A TITOLO GRATUITO	Valore catastale	261,63	261,63	0,00	PROVINCIA	
28842	TERRENI DEMANIALI	1.2.2.01.03.01.001	Demaniale	78	185	760	PG	ASSISI		No	13/1/2009	TRASFERIMENTO A TITOLO GRATUITO	Valore catastale	287,63	287,63	0,00	PROVINCIA	
28845	TERRENI DEMANIALI	1.2.2.01.03.01.001	Demaniale	78	188	40	PG	ASSISI		No	13/1/2009	TRASFERIMENTO A TITOLO GRATUITO	Valore catastale	3,25	3,25	0,00	PROVINCIA	
28848	TERRENI DEMANIALI	1.2.2.01.03.01.001	Demaniale	78	191	20	PG	ASSISI		No	13/1/2009	TRASFERIMENTO A TITOLO GRATUITO	Valore catastale	11,38	11,38	0,00	PROVINCIA	
28849	TERRENI DEMANIALI	1.2.2.01.03.01.001	Demaniale	78	192	220	PG	ASSISI		No	13/1/2009	TRASFERIMENTO A TITOLO GRATUITO	Valore catastale	82,88	82,88	0,00	PROVINCIA	
28881	TERRENI DEMANIALI	1.2.2.01.03.01.001	Demaniale	23	231	100	PG	ASSISI		No	13/1/2009	TRASFERIMENTO A TITOLO GRATUITO	Valore catastale	11,38	11,38	0,00	PROVINCIA	

Sviluppamena S.p.A.

PATRIMONIO IMMOBILIARE REGIONE UMBRIA
 Prospetto Terreni al 31/12/2021

Numero Matri. (da sistema informativo)	Classificazione secondo il piano dei conti dello Stato Patrimoniale in base al D.lgs. 118/2011 (Descrizione)	Classificazione secondo il piano dei conti dello Stato Patrimoniale in base al D.lgs. 118/2011 (Codice)	Classificazione ai sensi del codice civile (demaniale/affidato/fin., indisponibile)	Foglio	Particella	Superficie mq	Provincia	Comune	Località	Bene soggetto ad ammortamento	Data di acquisizione	Modalità di acquisizione	Criterio di valutazione secondo i principi del D.lgs. 118/2011	Valore dell'immobile secondo il D.lgs. 118/2011 al 31/12/2021 (euro)	Valore dell'immobile secondo il D.lgs. 118/2011 al 31/12/2020 (euro)	Differenza (+, -) al 31/12/2021	Ente Gestore	Note
28651	TERRENI DEMANIALI	1.2.2.01.03.01.001	Demaniale	78	199	30	PG	ASSISI		No	13/1/2009	TRASFERIMENTO A TITOLO GRATUITO	Valore catastale	4,88	4,88	0,00	PROVINCIA	
28652	TERRENI DEMANIALI	1.2.2.01.03.01.001	Demaniale	78	200	80	PG	ASSISI		No	13/1/2009	TRASFERIMENTO A TITOLO GRATUITO	Valore catastale	32,50	32,50	0,00	PROVINCIA	
28654	TERRENI DEMANIALI	1.2.2.01.03.01.001	Demaniale	78	202	80	PG	ASSISI		No	13/1/2009	TRASFERIMENTO A TITOLO GRATUITO	Valore catastale	30,88	30,88	0,00	PROVINCIA	
28655	TERRENI DEMANIALI	1.2.2.01.03.01.001	Demaniale	78	203	160	PG	ASSISI		No	13/1/2009	TRASFERIMENTO A TITOLO GRATUITO	Valore catastale	81,25	81,25	0,00	PROVINCIA	
28676	TERRENI DEMANIALI	1.2.2.01.03.01.001	Demaniale	93	63	40	PG	ASSISI		No	13/1/2009	TRASFERIMENTO A TITOLO GRATUITO	Valore catastale	3,25	3,25	0,00	PROVINCIA	
28679	TERRENI DEMANIALI	1.2.2.01.03.01.001	Demaniale	94	157	350	PG	ASSISI		No	13/1/2009	TRASFERIMENTO A TITOLO GRATUITO	Valore catastale	40,63	40,63	0,00	PROVINCIA	
28681	TERRENI DEMANIALI	1.2.2.01.03.01.001	Demaniale	94	191	370	PG	ASSISI		No	13/1/2009	TRASFERIMENTO A TITOLO GRATUITO	Valore catastale	56,50	56,50	0,00	PROVINCIA	
28682	TERRENI DEMANIALI	1.2.2.01.03.01.001	Demaniale	94	192	2.000	PG	ASSISI		No	13/1/2009	TRASFERIMENTO A TITOLO GRATUITO	Valore catastale	419,25	419,25	0,00	PROVINCIA	
28656	TERRENI DEMANIALI	1.2.2.01.03.01.001	Demaniale	79	124	360	PG	ASSISI		No	13/1/2009	TRASFERIMENTO A TITOLO GRATUITO	Valore catastale	30,88	30,88	0,00	PROVINCIA	
28683	TERRENI DEMANIALI	1.2.2.01.03.01.001	Demaniale	93	33	2.840	PG	ASSISI		No	13/1/2009	TRASFERIMENTO A TITOLO GRATUITO	Valore catastale	357,50	357,50	0,00	PROVINCIA	
28689	TERRENI DEMANIALI	1.2.2.01.03.01.001	Demaniale	93	54	110	PG	ASSISI		No	13/1/2009	TRASFERIMENTO A TITOLO GRATUITO	Valore catastale	9,75	9,75	0,00	PROVINCIA	
28672	TERRENI DEMANIALI	1.2.2.01.03.01.001	Demaniale	107	1317	51	PG	ASSISI		No	05/10/2009	ESPROPRIO	Valore acquisizione	4.973,88	4.973,88	0,00	PROVINCIA	
28673	TERRENI DEMANIALI	1.2.2.01.03.01.001	Demaniale	145	1474	5	PG	ASSISI		No	05/10/2009	ESPROPRIO	Valore acquisizione	13,60	13,60	0,00	PROVINCIA	
28674	TERRENI DEMANIALI	1.2.2.01.03.01.001	Demaniale	145	1475	413	PG	ASSISI		No	05/10/2009	ESPROPRIO	Valore acquisizione	1.125,92	1.123,92	0,00	PROVINCIA	
28675	TERRENI DEMANIALI	1.2.2.01.03.01.001	Demaniale	18	124	610	PG	ASSISI		No	13/1/2009	TRASFERIMENTO A TITOLO GRATUITO	Valore catastale	307,13	307,13	0,00	PROVINCIA	
28676	TERRENI DEMANIALI	1.2.2.01.03.01.001	Demaniale	18	129	1.120	PG	ASSISI		No	13/1/2009	TRASFERIMENTO A TITOLO GRATUITO	Valore catastale	563,88	563,88	0,00	PROVINCIA	
28678	TERRENI DEMANIALI	1.2.2.01.03.01.001	Demaniale	23	223	53	PG	ASSISI		No	13/1/2009	TRASFERIMENTO A TITOLO GRATUITO	Valore catastale	26,00	26,00	0,00	PROVINCIA	
28670	TERRENI DEMANIALI	1.2.2.01.03.01.001	Demaniale	93	55	140	PG	ASSISI		No	13/1/2009	TRASFERIMENTO A TITOLO GRATUITO	Valore catastale	19,50	19,50	0,00	PROVINCIA	
28672	TERRENI DEMANIALI	1.2.2.01.03.01.001	Demaniale	93	57	280	PG	ASSISI		No	13/1/2009	TRASFERIMENTO A TITOLO GRATUITO	Valore catastale	37,38	37,38	0,00	PROVINCIA	
28674	TERRENI DEMANIALI	1.2.2.01.03.01.001	Demaniale	93	59	10	PG	ASSISI		No	13/1/2009	TRASFERIMENTO A TITOLO GRATUITO	Valore catastale	1,63	1,63	0,00	PROVINCIA	
28675	TERRENI DEMANIALI	1.2.2.01.03.01.001	Demaniale	93	60	680	PG	ASSISI		No	13/1/2009	TRASFERIMENTO A TITOLO GRATUITO	Valore catastale	86,13	86,13	0,00	PROVINCIA	

Sviluppamaria S.p.A.

PATRIMONIO IMMOBILIARE REGIONE UMBRIA
 Prospetto Terreni al 31/12/2021

Numero Matricola (da sistema informativo)	Classificazione secondo il piano dei conti dello Stato Patrimoniale in base al D.lgs. 118/2011 (descrizione)	Classificazione secondo il piano dei conti dello Stato Patrimoniale in base al D.lgs. 118/2011 (codice)	Classificazione ai sensi del codice civile (demaniale/affidato/fin., indisponibile)	Foglio	Particella	Superficie mq	Provincia	Comune	Località	Bene soggetto ad ammortamento	Data di acquisizione	Modalità di acquisizione	Criterio di valutazione secondo i principi del D.lgs. 118/2011	Valore dell'immobile al 31/12/2021 (euro)	Valore dell'immobile al 31/12/2020 (euro)	Ente Gestore	Note
28710	TERRENI DEMANIALI	1.2.2.01.03.01.001	Demaniale	108	76	470	PG	ASSISI		No	13/1/2006	TRASFERIMENTO A TITOLO GRATUITO	Valore catastale	30,88	30,88	PROVINCIA	
28712	TERRENI DEMANIALI	1.2.2.01.03.01.001	Demaniale	108	78	540	PG	ASSISI		No	13/1/2006	TRASFERIMENTO A TITOLO GRATUITO	Valore catastale	63,38	63,38	PROVINCIA	
28714	TERRENI DEMANIALI	1.2.2.01.03.01.001	Demaniale	108	80	60	PG	ASSISI		No	13/1/2006	TRASFERIMENTO A TITOLO GRATUITO	Valore catastale	28,69	28,69	PROVINCIA	
28717	TERRENI DEMANIALI	1.2.2.01.03.01.001	Demaniale	108	83	1.120	PG	ASSISI		No	13/1/2006	TRASFERIMENTO A TITOLO GRATUITO	Valore catastale	84,50	84,50	PROVINCIA	
28718	TERRENI DEMANIALI	1.2.2.01.03.01.001	Demaniale	108	87	1.000	PG	ASSISI		No	13/1/2006	TRASFERIMENTO A TITOLO GRATUITO	Valore catastale	74,75	74,75	PROVINCIA	
28681	TERRENI DEMANIALI	1.2.2.01.03.01.001	Demaniale	101	172	400	PG	ASSISI		No	13/1/2006	TRASFERIMENTO A TITOLO GRATUITO	Valore catastale	258,38	258,38	PROVINCIA	
28682	TERRENI DEMANIALI	1.2.2.01.03.01.001	Demaniale	101	173	280	PG	ASSISI		No	13/1/2006	TRASFERIMENTO A TITOLO GRATUITO	Valore catastale	263,25	263,25	PROVINCIA	
28683	TERRENI DEMANIALI	1.2.2.01.03.01.001	Demaniale	101	176	680	PG	ASSISI		No	13/1/2006	TRASFERIMENTO A TITOLO GRATUITO	Valore catastale	638,63	638,63	PROVINCIA	
28687	TERRENI DEMANIALI	1.2.2.01.03.01.001	Demaniale	103	280	175	PG	ASSISI		No	13/1/2006	TRASFERIMENTO A TITOLO GRATUITO	Valore catastale	21,13	21,13	PROVINCIA	
28688	TERRENI DEMANIALI	1.2.2.01.03.01.001	Demaniale	103	281	45	PG	ASSISI		No	13/1/2006	TRASFERIMENTO A TITOLO GRATUITO	Valore catastale	29,25	29,25	PROVINCIA	
28689	TERRENI DEMANIALI	1.2.2.01.03.01.001	Demaniale	103	1040	420	PG	ASSISI		No	13/1/2006	TRASFERIMENTO A TITOLO GRATUITO	Valore catastale	341,25	341,25	PROVINCIA	
28702	TERRENI DEMANIALI	1.2.2.01.03.01.001	Demaniale	108	54	300	PG	ASSISI		No	13/1/2006	TRASFERIMENTO A TITOLO GRATUITO	Valore catastale	92,63	92,63	PROVINCIA	
28705	TERRENI DEMANIALI	1.2.2.01.03.01.001	Demaniale	108	57	190	PG	ASSISI		No	13/1/2006	TRASFERIMENTO A TITOLO GRATUITO	Valore catastale	22,75	22,75	PROVINCIA	
28601	TERRENI DEMANIALI	1.2.2.01.03.01.001	Demaniale	24	122	50	PG	ASSISI		No	13/1/2006	TRASFERIMENTO A TITOLO GRATUITO	Valore catastale	19,50	19,50	PROVINCIA	
28603	TERRENI DEMANIALI	1.2.2.01.03.01.001	Demaniale	24	132	655	PG	ASSISI		No	13/1/2006	TRASFERIMENTO A TITOLO GRATUITO	Valore catastale	329,88	329,88	PROVINCIA	
28585	TERRENI DEMANIALI	1.2.2.01.03.01.001	Demaniale	23	249	140	PG	ASSISI		No	13/1/2006	TRASFERIMENTO A TITOLO GRATUITO	Valore catastale	76,38	76,38	PROVINCIA	
28587	TERRENI DEMANIALI	1.2.2.01.03.01.001	Demaniale	23	251	245	PG	ASSISI		No	13/1/2006	TRASFERIMENTO A TITOLO GRATUITO	Valore catastale	133,25	133,25	PROVINCIA	
28588	TERRENI DEMANIALI	1.2.2.01.03.01.001	Demaniale	24	96	410	PG	ASSISI		No	13/1/2006	TRASFERIMENTO A TITOLO GRATUITO	Valore catastale	34,13	34,13	PROVINCIA	
28686	TERRENI DEMANIALI	1.2.2.01.03.01.001	Demaniale	84	197	1.550	PG	ASSISI		No	13/1/2006	TRASFERIMENTO A TITOLO GRATUITO	Valore catastale	1.001,00	1.001,00	PROVINCIA	
28688	TERRENI DEMANIALI	1.2.2.01.03.01.001	Demaniale	84	200	1.650	PG	ASSISI		No	13/1/2006	TRASFERIMENTO A TITOLO GRATUITO	Valore catastale	263,25	263,25	PROVINCIA	
28589	TERRENI DEMANIALI	1.2.2.01.03.01.001	Demaniale	24	97	1.420	PG	ASSISI		No	13/1/2006	TRASFERIMENTO A TITOLO GRATUITO	Valore catastale	118,63	118,63	PROVINCIA	

Sviluppamaria S.p.A.

PATRIMONIO IMMOBILIARE REGIONE UMBRIA
 Prospetto Terreni al 31/12/2021

Numero Matri. (da sistema informativo)	Classificazione secondo il piano dei conti dello Stato Patrimoniale in base al D.lgs. 118/2011 (Descrizione)	Classificazione secondo il piano dei conti dello Stato Patrimoniale in base al D.lgs. 118/2011 (Codice)	Classificazione ai sensi del codice civile (demaniale/affogioni/urb./indisponibile)	Foglio	Particella	Superficie mq	Provincia	Comune	Località	Bene soggetto ad ammortamento	Data di acquisizione	Modalità di acquisizione	Criterio di valutazione secondo i principi del D.lgs. 118/2011	Valore dell'immobile secondo il D.lgs. 118/2011 al 31/12/2021 (euro)	Valore dell'immobile secondo il D.lgs. 118/2011 al 31/12/2020 (euro)	Ente Gestore	Note
28580	TERRENI DEMANIALI	1.2.2.01.03.01.001	Demaniale	24	98	740	PG	ASSISI		No	13/1/2006	TRASFERIMENTO A TITOLO GRATUITO	Valore catastale	112,13	112,13	PROVINCIA	
28581	TERRENI DEMANIALI	1.2.2.01.03.01.001	Demaniale	24	108	490	PG	ASSISI		No	13/1/2006	TRASFERIMENTO A TITOLO GRATUITO	Valore catastale	61,75	61,75	PROVINCIA	
28583	TERRENI DEMANIALI	1.2.2.01.03.01.001	Demaniale	24	110	210	PG	ASSISI		No	13/1/2006	TRASFERIMENTO A TITOLO GRATUITO	Valore catastale	106,63	106,63	PROVINCIA	
28585	TERRENI DEMANIALI	1.2.2.01.03.01.001	Demaniale	24	114	50	PG	ASSISI		No	13/1/2006	TRASFERIMENTO A TITOLO GRATUITO	Valore catastale	4,88	4,88	PROVINCIA	
28607	TERRENI DEMANIALI	1.2.2.01.03.01.001	Demaniale	39	111	8	PG	ASSISI		No	13/1/2006	TRASFERIMENTO A TITOLO GRATUITO	Valore catastale	3,25	3,25	PROVINCIA	
28608	TERRENI DEMANIALI	1.2.2.01.03.01.001	Demaniale	40	97	100	PG	ASSISI		No	13/1/2006	TRASFERIMENTO A TITOLO GRATUITO	Valore catastale	50,38	50,38	PROVINCIA	
28612	TERRENI DEMANIALI	1.2.2.01.03.01.001	Demaniale	62	95	920	PG	ASSISI		No	13/1/2006	TRASFERIMENTO A TITOLO GRATUITO	Valore catastale	61,75	61,75	PROVINCIA	
28614	TERRENI DEMANIALI	1.2.2.01.03.01.001	Demaniale	62	97	1.200	PG	ASSISI		No	13/1/2006	TRASFERIMENTO A TITOLO GRATUITO	Valore catastale	141,38	141,38	PROVINCIA	
28616	TERRENI DEMANIALI	1.2.2.01.03.01.001	Demaniale	62	99	280	PG	ASSISI		No	13/1/2006	TRASFERIMENTO A TITOLO GRATUITO	Valore catastale	32,50	32,50	PROVINCIA	
28617	TERRENI DEMANIALI	1.2.2.01.03.01.001	Demaniale	62	100	10	PG	ASSISI		No	13/1/2006	TRASFERIMENTO A TITOLO GRATUITO	Valore catastale	1,63	1,63	PROVINCIA	
28619	TERRENI DEMANIALI	1.2.2.01.03.01.001	Demaniale	76	222	105	PG	ASSISI		No	13/1/2006	TRASFERIMENTO A TITOLO GRATUITO	Valore catastale	51,24	51,24	PROVINCIA	
28620	TERRENI DEMANIALI	1.2.2.01.03.01.001	Demaniale	76	224	10	PG	ASSISI		No	13/1/2006	TRASFERIMENTO A TITOLO GRATUITO	Valore catastale	4,88	4,88	PROVINCIA	
28625	TERRENI DEMANIALI	1.2.2.01.03.01.001	Demaniale	76	240	490	PG	ASSISI		No	13/1/2006	TRASFERIMENTO A TITOLO GRATUITO	Valore catastale	56,88	56,88	PROVINCIA	
28628	TERRENI DEMANIALI	1.2.2.01.03.01.001	Demaniale	77	135	80	PG	ASSISI		No	13/1/2006	TRASFERIMENTO A TITOLO GRATUITO	Valore catastale	30,88	30,88	PROVINCIA	
28708	TERRENI DEMANIALI	1.2.2.01.03.01.001	Demaniale	108	66	560	PG	ASSISI		No	13/1/2006	TRASFERIMENTO A TITOLO GRATUITO	Valore catastale	65,00	65,00	PROVINCIA	
28684	TERRENI DEMANIALI	1.2.2.01.03.01.001	Demaniale	24	112	60	PG	ASSISI		No	13/1/2006	TRASFERIMENTO A TITOLO GRATUITO	Valore catastale	9,75	9,75	PROVINCIA	
28703	TERRENI DEMANIALI	1.2.2.01.03.01.001	Demaniale	108	55	210	PG	ASSISI		No	13/1/2006	TRASFERIMENTO A TITOLO GRATUITO	Valore catastale	108,88	108,88	PROVINCIA	
28643	TERRENI DEMANIALI	1.2.2.01.03.01.001	Demaniale	78	186	314	PG	ASSISI		No	13/1/2006	TRASFERIMENTO A TITOLO GRATUITO	Valore catastale	170,63	170,63	PROVINCIA	
28647	TERRENI DEMANIALI	1.2.2.01.03.01.001	Demaniale	78	190	250	PG	ASSISI		No	13/1/2006	TRASFERIMENTO A TITOLO GRATUITO	Valore catastale	94,25	94,25	PROVINCIA	
28653	TERRENI DEMANIALI	1.2.2.01.03.01.001	Demaniale	78	201	600	PG	ASSISI		No	13/1/2006	TRASFERIMENTO A TITOLO GRATUITO	Valore catastale	50,38	50,38	PROVINCIA	
28680	TERRENI DEMANIALI	1.2.2.01.03.01.001	Demaniale	84	158	280	PG	ASSISI		No	13/1/2006	TRASFERIMENTO A TITOLO GRATUITO	Valore catastale	1,63	1,63	PROVINCIA	

Sviluppamaria S.p.A.

PATRIMONIO IMMOBILIARE REGIONE UMBRIA
 Prospetto Terreni al 31/12/2021

Numero Matricola (da sistema informativo)	Classificazione secondo il piano dei conti dello Stato Patrimoniale in base al D.lgs. 118/2011 (Descrizione)	Classificazione secondo il piano dei conti dello Stato Patrimoniale in base al D.lgs. 118/2011 (Codice)	Classificazione ai sensi del codice civile (demaniale/affezioni U/R, indisponibile)	Foglio	Particella	Superficie mq	Provincia	Comune	Località	Bene soggetto ad ammortamento	Data di acquisizione	Modalità di acquisizione	Criterio di valutazione secondo principi del D.lgs. 118/2011	Valore dell'immobile al 31/12/2021 (euro)	Valore dell'immobile al 31/12/2020 (euro)	Ente Gestore	Note
39936	TERRENI DEMANIALI	1.2.2.01.03.01.001	Demaniale	145	1566	81	PG	ASSISI		No	06/04/2013	ACQUISIZIONE	Valore acquisizione	486,00	0,00	PROVINCIA	
39937	TERRENI DEMANIALI	1.2.2.01.03.01.001	Demaniale	145	1568	86	PG	ASSISI		No	06/04/2013	ACQUISIZIONE	Valore acquisizione	576,00	0,00	PROVINCIA	
39938	TERRENI DEMANIALI	1.2.2.01.03.01.001	Demaniale	145	1569	4	PG	ASSISI		No	08/04/2013	ACQUISIZIONE	Valore acquisizione	24,00	0,00	PROVINCIA	
39940	TERRENI DEMANIALI	1.2.2.01.03.01.001	Demaniale	167	931	235	PG	ASSISI		No	01/10/2013	ACQUISIZIONE	Valore catastale	221,00	0,00	AGENZIA FORESTALE REGIONALE	Il valore del bene è stato determinato con il valore Valore Catastale in quanto non è conosciuta il valore di acquisizione.
39942	TERRENI DEMANIALI	1.2.2.01.03.01.001	Demaniale	167	935	115	PG	ASSISI		No	01/10/2013	ACQUISIZIONE	Valore catastale	108,88	0,00	AGENZIA FORESTALE REGIONALE	Il valore del bene è stato determinato con il valore Valore Catastale in quanto non è conosciuta il valore di acquisizione.
39946	TERRENI DEMANIALI	1.2.2.01.03.01.001	Demaniale	167	939	24	PG	ASSISI		No	01/10/2013	ACQUISIZIONE	Valore catastale	22,75	0,00	AGENZIA FORESTALE REGIONALE	Il valore del bene è stato determinato con il valore Valore Catastale in quanto non è conosciuta il valore di acquisizione.
28604	TERRENI DEMANIALI	1.2.2.01.03.01.001	Demaniale	24	133	55	PG	ASSISI		No	13/11/2009	TRASFERIMENTO A TITOLO GRATUITO	Valore catastale	27,63	0,00	PROVINCIA	
28622	TERRENI DEMANIALI	1.2.2.01.03.01.001	Demaniale	76	233	110	PG	ASSISI		No	13/11/2009	TRASFERIMENTO A TITOLO GRATUITO	Valore catastale	13,00	0,00	PROVINCIA	
28700	TERRENI DEMANIALI	1.2.2.01.03.01.001	Demaniale	103	1041	160	PG	ASSISI		No	13/11/2009	TRASFERIMENTO A TITOLO GRATUITO	Valore catastale	130,00	0,00	PROVINCIA	
28589	TERRENI DEMANIALI	1.2.2.01.03.01.001	Demaniale	24	119	100	PG	ASSISI		No	13/11/2009	TRASFERIMENTO A TITOLO GRATUITO	Valore catastale	14,63	0,00	PROVINCIA	
28579	TERRENI DEMANIALI	1.2.2.01.03.01.001	Demaniale	23	227	140	PG	ASSISI		No	13/11/2009	TRASFERIMENTO A TITOLO GRATUITO	Valore catastale	76,38	0,00	PROVINCIA	
28586	TERRENI DEMANIALI	1.2.2.01.03.01.001	Demaniale	23	250	10	PG	ASSISI		No	13/11/2009	TRASFERIMENTO A TITOLO GRATUITO	Valore catastale	4,88	0,00	PROVINCIA	
28667	TERRENI DEMANIALI	1.2.2.01.03.01.001	Demaniale	93	52	50	PG	ASSISI		No	13/11/2009	TRASFERIMENTO A TITOLO GRATUITO	Valore catastale	4,88	0,00	PROVINCIA	
28695	TERRENI DEMANIALI	1.2.2.01.03.01.001	Demaniale	39	108	2.040	PG	ASSISI		No	13/11/2009	TRASFERIMENTO A TITOLO GRATUITO	Valore catastale	325,00	0,00	PROVINCIA	
28600	TERRENI DEMANIALI	1.2.2.01.03.01.001	Demaniale	24	121	800	PG	ASSISI		No	13/11/2009	TRASFERIMENTO A TITOLO GRATUITO	Valore catastale	167,38	0,00	PROVINCIA	
28602	TERRENI DEMANIALI	1.2.2.01.03.01.001	Demaniale	24	123	2.000	PG	ASSISI		No	13/11/2009	TRASFERIMENTO A TITOLO GRATUITO	Valore catastale	823,00	0,00	PROVINCIA	
28597	TERRENI DEMANIALI	1.2.2.01.03.01.001	Demaniale	24	116	470	PG	ASSISI		No	13/11/2009	TRASFERIMENTO A TITOLO GRATUITO	Valore catastale	177,13	0,00	PROVINCIA	
28694	TERRENI DEMANIALI	1.2.2.01.03.01.001	Demaniale	101	177	1.390	PG	ASSISI		No	13/11/2009	TRASFERIMENTO A TITOLO GRATUITO	Valore catastale	1.306,50	0,00	PROVINCIA	
28695	TERRENI DEMANIALI	1.2.2.01.03.01.001	Demaniale	101	178	1.440	PG	ASSISI		No	13/11/2009	TRASFERIMENTO A TITOLO GRATUITO	Valore catastale	446,88	0,00	PROVINCIA	
28701	TERRENI DEMANIALI	1.2.2.01.03.01.001	Demaniale	107	263	2.360	PG	ASSISI		No	13/11/2009	TRASFERIMENTO A TITOLO GRATUITO	Valore catastale	1.920,75	0,00	PROVINCIA	
28704	TERRENI DEMANIALI	1.2.2.01.03.01.001	Demaniale	108	56	400	PG	ASSISI		No	13/11/2009	TRASFERIMENTO A TITOLO GRATUITO	Valore catastale	123,50	0,00	PROVINCIA	

Sviluppamena S.p.A.

PATRIMONIO IMMOBILIARE REGIONE UMBRIA
Prospetto Terreni al 31/12/2021

Numero Matri. (da sistema informativo)	Classificazione secondo il piano dei conti dello Stato Patrimoniale in base al D.lgs. 118/2011 (Descrizione)	Classificazione secondo il piano dei conti dello Stato Patrimoniale in base al D.lgs. 118/2011 (Codice)	Classificazione ai sensi del codice civile (demaniale/affezioni U.N., indisponibile)	Foglio	Particella	Superficie mq	Provincia	Comune	Località	Bene soggetto ad ammortamento	Data di acquisizione	Modalità di acquisizione	Criterio di valutazione secondo i principi del D.lgs. 118/2011	Valore dell'immobile secondo il D.lgs. 118/2011 al 31/12/2021 (euro)	Valore dell'immobile secondo il D.lgs. 118/2011 al 31/12/2020 (euro)	Ente Gestore	Note
28707	TERRENI DEMANIALI	1.2.2.01.03.01.001	Demaniale	108	65	220	PG	ASSISI		No	13/1/2006	TRASFERIMENTO A TITOLO GRATUITO	Valore catastale	26,00	26,00	PROVINCIA	
28606	TERRENI DEMANIALI	1.2.2.01.03.01.001	Demaniale	39	110	2.332	PG	ASSISI		No	13/1/2006	TRASFERIMENTO A TITOLO GRATUITO	Valore catastale	1.174,88	1.174,88	PROVINCIA	
28609	TERRENI DEMANIALI	1.2.2.01.03.01.001	Demaniale	40	98	70	PG	ASSISI		No	13/1/2006	TRASFERIMENTO A TITOLO GRATUITO	Valore catastale	35,75	35,75	PROVINCIA	
28611	TERRENI DEMANIALI	1.2.2.01.03.01.001	Demaniale	62	91	20	PG	ASSISI		No	13/1/2006	TRASFERIMENTO A TITOLO GRATUITO	Valore catastale	1,63	1,63	PROVINCIA	
28613	TERRENI DEMANIALI	1.2.2.01.03.01.001	Demaniale	62	96	20	PG	ASSISI		No	13/1/2006	TRASFERIMENTO A TITOLO GRATUITO	Valore catastale	9,75	9,75	PROVINCIA	
28646	TERRENI DEMANIALI	1.2.2.01.03.01.001	Demaniale	78	189	240	PG	ASSISI		No	13/1/2006	TRASFERIMENTO A TITOLO GRATUITO	Valore catastale	131,63	131,63	PROVINCIA	
28687	TERRENI DEMANIALI	1.2.2.01.03.01.001	Demaniale	94	199	510	PG	ASSISI		No	13/1/2006	TRASFERIMENTO A TITOLO GRATUITO	Valore catastale	81,25	81,25	PROVINCIA	
28689	TERRENI DEMANIALI	1.2.2.01.03.01.001	Demaniale	94	202	860	PG	ASSISI		No	13/1/2006	TRASFERIMENTO A TITOLO GRATUITO	Valore catastale	65,00	65,00	PROVINCIA	
28690	TERRENI DEMANIALI	1.2.2.01.03.01.001	Demaniale	94	203	1.060	PG	ASSISI		No	13/1/2006	TRASFERIMENTO A TITOLO GRATUITO	Valore catastale	81,25	81,25	PROVINCIA	
28592	TERRENI DEMANIALI	1.2.2.01.03.01.001	Demaniale	24	109	800	PG	ASSISI		No	13/1/2006	TRASFERIMENTO A TITOLO GRATUITO	Valore catastale	302,25	302,25	PROVINCIA	
28580	TERRENI DEMANIALI	1.2.2.01.03.01.001	Demaniale	23	230	920	PG	ASSISI		No	13/1/2006	TRASFERIMENTO A TITOLO GRATUITO	Valore catastale	502,13	502,13	PROVINCIA	
28583	TERRENI DEMANIALI	1.2.2.01.03.01.001	Demaniale	23	247	220	PG	ASSISI		No	13/1/2006	TRASFERIMENTO A TITOLO GRATUITO	Valore catastale	110,50	110,50	PROVINCIA	
28671	TERRENI DEMANIALI	1.2.2.01.03.01.001	Demaniale	93	56	110	PG	ASSISI		No	13/1/2006	TRASFERIMENTO A TITOLO GRATUITO	Valore catastale	14,03	14,63	PROVINCIA	
28673	TERRENI DEMANIALI	1.2.2.01.03.01.001	Demaniale	93	58	320	PG	ASSISI		No	13/1/2006	TRASFERIMENTO A TITOLO GRATUITO	Valore catastale	42,25	42,25	PROVINCIA	
28676	TERRENI DEMANIALI	1.2.2.01.03.01.001	Demaniale	93	61	480	PG	ASSISI		No	13/1/2006	TRASFERIMENTO A TITOLO GRATUITO	Valore catastale	35,75	35,75	PROVINCIA	
28633	TERRENI DEMANIALI	1.2.2.01.03.01.001	Demaniale	77	153	1.120	PG	ASSISI		No	13/1/2006	TRASFERIMENTO A TITOLO GRATUITO	Valore catastale	74,75	74,75	PROVINCIA	
28657	TERRENI DEMANIALI	1.2.2.01.03.01.001	Demaniale	79	123	1.040	PG	ASSISI		No	13/1/2006	TRASFERIMENTO A TITOLO GRATUITO	Valore catastale	367,25	367,25	PROVINCIA	
28659	TERRENI DEMANIALI	1.2.2.01.03.01.001	Demaniale	79	125	320	PG	ASSISI		No	13/1/2006	TRASFERIMENTO A TITOLO GRATUITO	Valore catastale	112,13	112,13	PROVINCIA	
28661	TERRENI DEMANIALI	1.2.2.01.03.01.001	Demaniale	93	31	4.760	PG	ASSISI		No	13/1/2006	TRASFERIMENTO A TITOLO GRATUITO	Valore catastale	386,75	386,75	PROVINCIA	
28662	TERRENI DEMANIALI	1.2.2.01.03.01.001	Demaniale	93	32	2.820	PG	ASSISI		No	13/1/2006	TRASFERIMENTO A TITOLO GRATUITO	Valore catastale	354,25	354,25	PROVINCIA	
28664	TERRENI DEMANIALI	1.2.2.01.03.01.001	Demaniale	93	43	3.460	PG	ASSISI		No	13/1/2006	TRASFERIMENTO A TITOLO GRATUITO	Valore catastale	464,75	464,75	PROVINCIA	

Sviluppamenta S.p.A.

PATRIMONIO IMMOBILIARE REGIONE UMBRIA
 Prospetto Terreni al 31/12/2021

Numero Matricola (da sistema informativo)	Classificazione secondo il piano dei conti dello Stato Patrimoniale in base al D.lgs. 118/2011 (Descrizione)	Classificazione secondo il piano dei conti dello Stato Patrimoniale in base al D.lgs. 118/2011 (Codice)	Classificazione ai sensi del codice civile (demaniale/affezioni Ue, indisponibile)	Foglio	Particella	Superficie mq	Provincia	Comune	Località	Bene soggetto ad ammortamento	Data di acquisizione	Modalità di acquisizione	Criterio di valutazione secondo principi del D.lgs. 118/2011	Valore dell'immobile secondo D.lgs. 118/2011 al 31/12/2021 (euro)	Differenza (+/-) tra il 2020 e il 2019	Ente Gestore	Note
28689	TERRENI DEMANIALI	1.2.2.01.03.01.001	Demaniale	93	53	370	PG	ASSISI		No	13/1/2009	TRASFERIMENTO A TITOLO GRATUITO	Valore catastale	30,88	0,00	PROVINCIA	
28634	TERRENI DEMANIALI	1.2.2.01.03.01.001	Demaniale	77	156	590	PG	ASSISI		No	13/1/2009	TRASFERIMENTO A TITOLO GRATUITO	Valore catastale	39,00	0,00	PROVINCIA	
28636	TERRENI DEMANIALI	1.2.2.01.03.01.001	Demaniale	78	145	40	PG	ASSISI		No	13/1/2009	TRASFERIMENTO A TITOLO GRATUITO	Valore catastale	6,50	0,00	PROVINCIA	
28639	TERRENI DEMANIALI	1.2.2.01.03.01.001	Demaniale	78	151	540	PG	ASSISI		No	13/1/2009	TRASFERIMENTO A TITOLO GRATUITO	Valore catastale	294,13	0,00	PROVINCIA	
28644	TERRENI DEMANIALI	1.2.2.01.03.01.001	Demaniale	78	187	30	PG	ASSISI		No	13/1/2009	TRASFERIMENTO A TITOLO GRATUITO	Valore catastale	16,25	0,00	PROVINCIA	
28711	TERRENI DEMANIALI	1.2.2.01.03.01.001	Demaniale	108	77	2.300	PG	ASSISI		No	13/1/2009	TRASFERIMENTO A TITOLO GRATUITO	Valore catastale	154,38	0,00	PROVINCIA	
28713	TERRENI DEMANIALI	1.2.2.01.03.01.001	Demaniale	108	79	700	PG	ASSISI		No	13/1/2009	TRASFERIMENTO A TITOLO GRATUITO	Valore catastale	334,75	0,00	PROVINCIA	
28715	TERRENI DEMANIALI	1.2.2.01.03.01.001	Demaniale	108	81	1.920	PG	ASSISI		No	13/1/2009	TRASFERIMENTO A TITOLO GRATUITO	Valore catastale	999,38	0,00	PROVINCIA	
28716	TERRENI DEMANIALI	1.2.2.01.03.01.001	Demaniale	108	82	4.040	PG	ASSISI		No	13/1/2009	TRASFERIMENTO A TITOLO GRATUITO	Valore catastale	1.254,50	0,00	PROVINCIA	
28709	TERRENI DEMANIALI	1.2.2.01.03.01.001	Demaniale	108	75	680	PG	ASSISI		No	13/1/2009	TRASFERIMENTO A TITOLO GRATUITO	Valore catastale	43,88	0,00	PROVINCIA	
28685	TERRENI DEMANIALI	1.2.2.01.03.01.001	Demaniale	94	196	470	PG	ASSISI		No	13/1/2009	TRASFERIMENTO A TITOLO GRATUITO	Valore catastale	74,75	0,00	PROVINCIA	
28683	TERRENI DEMANIALI	1.2.2.01.03.01.001	Demaniale	94	193	3.960	PG	ASSISI		No	13/1/2009	TRASFERIMENTO A TITOLO GRATUITO	Valore catastale	464,75	0,00	PROVINCIA	
28641	TERRENI DEMANIALI	1.2.2.01.03.01.001	Demaniale	78	184	60	PG	ASSISI		No	13/1/2009	TRASFERIMENTO A TITOLO GRATUITO	Valore catastale	30,47	0,00	PROVINCIA	Il valore è stato determinato applicando il valore del R.C. delle particelle (trabocco) con il valore catastale. DEMANIALE
39939	TERRENI DEMANIALI	1.2.2.01.03.01.001	Demaniale	167	929	1.110	PG	ASSISI		No	01/10/2013	ACQUISIZIONE	Valore catastale	716,63	0,00	AGENZIA FORESTALE REGIONALE	Il valore del bene è stato determinato con il valore catastale in quanto non è conosciuta l'entità di acquisizione.
39944	TERRENI DEMANIALI	1.2.2.01.03.01.001	Demaniale	167	937	205	PG	ASSISI		No	01/10/2013	ACQUISIZIONE	Valore catastale	198,25	0,00	AGENZIA FORESTALE REGIONALE	Il valore del bene è stato determinato con il valore catastale in quanto non è conosciuta l'entità di acquisizione.
28656	TERRENI DEMANIALI	1.2.2.01.03.01.001	Demaniale	79	122	560	PG	ASSISI		No	13/1/2009	TRASFERIMENTO A TITOLO GRATUITO	Valore catastale	47,13	0,00	PROVINCIA	
28665	TERRENI DEMANIALI	1.2.2.01.03.01.001	Demaniale	93	47	1.120	PG	ASSISI		No	13/1/2009	TRASFERIMENTO A TITOLO GRATUITO	Valore catastale	84,50	0,00	PROVINCIA	
28671	TERRENI DEMANIALI	1.2.2.01.03.01.001	Demaniale	107	175	20	PG	ASSISI		No	05/10/2009	ESPROPRIO	Valore acquisizione	156,57	0,00	PROVINCIA	
28680	TERRENI DEMANIALI	1.2.2.01.03.01.001	Demaniale	79	126	940	PG	ASSISI		No	13/1/2009	TRASFERIMENTO A TITOLO GRATUITO	Valore catastale	331,50	0,00	PROVINCIA	
28696	TERRENI DEMANIALI	1.2.2.01.03.01.001	Demaniale	24	115	90	PG	ASSISI		No	13/1/2009	TRASFERIMENTO A TITOLO GRATUITO	Valore catastale	8,13	0,00	PROVINCIA	
28686	TERRENI DEMANIALI	1.2.2.01.03.01.001	Demaniale	93	51	280	PG	ASSISI		No	13/1/2009	TRASFERIMENTO A TITOLO GRATUITO	Valore catastale	87,75	0,00	PROVINCIA	

Sviluppamaria S.p.A.

PATRIMONIO IMMOBILIARE REGIONE UMBRIA
 Prospetto Terreni al 31/12/2021

Numero Matricola (da sistema informativo)	Classificazione secondo il piano dei conti dello Stato Patrimoniale in base al D.lgs. 118/2011 (descrittiva)	Classificazione secondo il piano dei conti dello Stato Patrimoniale in base al D.lgs. 118/2011 (codice)	Classificazione ai sensi del codice civile (demaniale/affidato/privato, indisponibile)	Foglio	Particella	Superficie mq	Provincia	Comune	Località	Bene soggetto ad ammortamento	Data di acquisizione	Modalità di acquisizione	Criterio di valutazione secondo principi del D.lgs. 118/2011	Valore dell'immobile al 31/12/2021 (euro)	Differenziale al 31/12/2021 (euro)	Ente Gestore	Note
28638	TERRENI DEMANIALI	1.2.2.01.03.01.001	Demaniale	78	147	36	PG	ASSISI		No	13/1/2006	TRASFERIMENTO A TITOLO GRATUITO	Valore catastale	13,00	0,00	PROVINCIA	
28577	TERRENI DEMANIALI	1.2.2.01.03.01.001	Demaniale	18	130	200	PG	ASSISI		No	13/1/2006	TRASFERIMENTO A TITOLO GRATUITO	Valore catastale	100,75	0,00	PROVINCIA	
28686	TERRENI DEMANIALI	1.2.2.01.03.01.001	Demaniale	101	179	610	PG	ASSISI		No	13/1/2006	TRASFERIMENTO A TITOLO GRATUITO	Valore catastale	573,63	0,00	PROVINCIA	
39941	TERRENI DEMANIALI	1.2.2.01.03.01.001	Demaniale	167	833	120	PG	ASSISI		No	01/10/2013	ACQUISIZIONE	Valore catastale	112,13	0,00	AGENZIA FIDUCIARIA REGIONALE	Il valore del bene è stato determinato con il valore Catastrale e questo non è conosciuta il valore di acquisizione.
28630	TERRENI DEMANIALI	1.2.2.01.03.01.001	Demaniale	77	139	40	PG	ASSISI		No	13/1/2006	TRASFERIMENTO A TITOLO GRATUITO	Valore catastale	19,50	0,00	PROVINCIA	
28589	TERRENI DEMANIALI	1.2.2.01.03.01.001	Demaniale	24	120	1.100	PG	ASSISI		No	13/1/2006	TRASFERIMENTO A TITOLO GRATUITO	Valore catastale	554,13	0,00	PROVINCIA	
28627	TERRENI DEMANIALI	1.2.2.01.03.01.001	Demaniale	77	134	10	PG	ASSISI		No	13/1/2006	TRASFERIMENTO A TITOLO GRATUITO	Valore catastale	1,63	0,00	PROVINCIA	
28582	TERRENI DEMANIALI	1.2.2.01.03.01.001	Demaniale	23	246	420	PG	ASSISI		No	13/1/2006	TRASFERIMENTO A TITOLO GRATUITO	Valore catastale	229,13	0,00	PROVINCIA	
28610	TERRENI DEMANIALI	1.2.2.01.03.01.001	Demaniale	62	90	1.000	PG	ASSISI		No	13/1/2006	TRASFERIMENTO A TITOLO GRATUITO	Valore catastale	74,75	0,00	PROVINCIA	
28623	TERRENI DEMANIALI	1.2.2.01.03.01.001	Demaniale	76	238	170	PG	ASSISI		No	13/1/2006	TRASFERIMENTO A TITOLO GRATUITO	Valore catastale	92,63	0,00	PROVINCIA	
28584	TERRENI DEMANIALI	1.2.2.01.03.01.001	Demaniale	23	248	4.000	PG	ASSISI		No	13/1/2006	TRASFERIMENTO A TITOLO GRATUITO	Valore catastale	2.182,38	0,00	PROVINCIA	
28650	TERRENI DEMANIALI	1.2.2.01.03.01.001	Demaniale	78	193	60	PG	ASSISI		No	13/1/2006	TRASFERIMENTO A TITOLO GRATUITO	Valore catastale	3,25	0,00	PROVINCIA	
28677	TERRENI DEMANIALI	1.2.2.01.03.01.001	Demaniale	93	62	280	PG	ASSISI		No	13/1/2006	TRASFERIMENTO A TITOLO GRATUITO	Valore catastale	1,63	0,00	PROVINCIA	
28706	TERRENI DEMANIALI	1.2.2.01.03.01.001	Demaniale	108	58	240	PG	ASSISI		No	13/1/2006	TRASFERIMENTO A TITOLO GRATUITO	Valore catastale	27,63	0,00	PROVINCIA	
28615	TERRENI DEMANIALI	1.2.2.01.03.01.001	Demaniale	62	98	1.280	PG	ASSISI		No	13/1/2006	TRASFERIMENTO A TITOLO GRATUITO	Valore catastale	151,13	0,00	PROVINCIA	
28618	TERRENI DEMANIALI	1.2.2.01.03.01.001	Demaniale	62	101	240	PG	ASSISI		No	13/1/2006	TRASFERIMENTO A TITOLO GRATUITO	Valore catastale	27,63	0,00	PROVINCIA	
28621	TERRENI DEMANIALI	1.2.2.01.03.01.001	Demaniale	76	225	30	PG	ASSISI		No	13/1/2006	TRASFERIMENTO A TITOLO GRATUITO	Valore catastale	14,64	0,00	PROVINCIA	Il valore è stato determinato applicando il valore del R.C. delle particelle (trabocco avanzi) stessa colonna. SUMMATIVO
28626	TERRENI DEMANIALI	1.2.2.01.03.01.001	Demaniale	77	61	1.220	PG	ASSISI		No	13/1/2006	TRASFERIMENTO A TITOLO GRATUITO	Valore catastale	92,63	0,00	PROVINCIA	
28624	TERRENI DEMANIALI	1.2.2.01.03.01.001	Demaniale	76	239	160	PG	ASSISI		No	13/1/2006	TRASFERIMENTO A TITOLO GRATUITO	Valore catastale	19,50	0,00	PROVINCIA	
41099	TERRENI DEMANIALI	1.2.2.01.03.01.001	Demaniale	145	1727	12	PG	ASSISI	VOC. VIOLTE	No	13/1/2006	TRASFERIMENTO A TITOLO GRATUITO	Valore catastale	0,00	0,00	PROVINCIA	Con variazione catastale del 2018 la particella è passata al terreno per bonifica idraulica non più presente in loco-Catastrale costante Euro 0,00
41100	TERRENI DEMANIALI	1.2.2.01.03.01.001	Demaniale	83	233	15	PG	ASSISI		No	13/1/2006	TRASFERIMENTO A TITOLO GRATUITO	Valore catastale	0,00	0,00	PROVINCIA	Con variazione catastale del 2018 la particella è passata al terreno per bonifica idraulica non più presente in loco-Catastrale costante Euro 0,00

Sviluppamaria S.p.A.

PATRIMONIO IMMOBILIARE REGIONE UMBRIA
 Prospetto Terreni al 31/12/2021

Numero Matri. (da sistema informativo)	Classificazione secondo il piano dei conti dello Stato Patrimoniale in base al D.lgs. 118/2011 (descrittiva)	Classificazione secondo il piano dei conti dello Stato Patrimoniale in base al D.lgs. 118/2011 (codice)	Classificazione ai sensi del codice civile (demaniale/affidato/fin., indisponibile)	Foglio	Particella	Superficie mq	Provincia	Comune	Località	Bene soggetto ad ammortamento	Data di acquisizione	Modalità di acquisizione	Criterio di valutazione secondo principi del D.lgs. 118/2011	Valore dell'immobile secondo D.lgs. 118/2011 al 31/12/2021 (euro)	Valore dell'immobile secondo D.lgs. 118/2011 al 31/12/2020 (euro)	Ente Gestore	Note
37028	TERRENI DEMANIALI	1.2.2.01.03.01.001	Demaniale	70	86	40	TR	BASCHI		No	13/1/2008	TRASFERIMENTO A TITOLO GRATUITO	Valore catastale	6,50	0,00	PROVINCIA	
37029	TERRENI DEMANIALI	1.2.2.01.03.01.001	Demaniale	70	87	170	TR	BASCHI		No	13/1/2008	TRASFERIMENTO A TITOLO GRATUITO	Valore catastale	29,25	0,00	PROVINCIA	
37023	TERRENI DEMANIALI	1.2.2.01.03.01.001	Demaniale	70	28	680	TR	BASCHI		No	13/1/2008	TRASFERIMENTO A TITOLO GRATUITO	Valore catastale	110,50	0,00	PROVINCIA	
37025	TERRENI DEMANIALI	1.2.2.01.03.01.001	Demaniale	70	66	390	TR	BASCHI		No	13/1/2008	TRASFERIMENTO A TITOLO GRATUITO	Valore catastale	65,00	0,00	PROVINCIA	
37027	TERRENI DEMANIALI	1.2.2.01.03.01.001	Demaniale	70	85	2.000	TR	BASCHI		No	13/1/2008	TRASFERIMENTO A TITOLO GRATUITO	Valore catastale	341,25	0,00	PROVINCIA	
37007	TERRENI DEMANIALI	1.2.2.01.03.01.001	Demaniale	64	473	330	TR	BASCHI		No	13/1/2008	TRASFERIMENTO A TITOLO GRATUITO	Valore catastale	193,38	0,00	PROVINCIA	
37008	TERRENI DEMANIALI	1.2.2.01.03.01.001	Demaniale	65	58	380	TR	BASCHI		No	13/1/2008	TRASFERIMENTO A TITOLO GRATUITO	Valore catastale	63,38	0,00	PROVINCIA	
37013	TERRENI DEMANIALI	1.2.2.01.03.01.001	Demaniale	67	113	1.880	TR	BASCHI		No	13/1/2008	TRASFERIMENTO A TITOLO GRATUITO	Valore catastale	315,25	0,00	PROVINCIA	Valore di ufficio del Terreno del 2020
37014	TERRENI DEMANIALI	1.2.2.01.03.01.001	Demaniale	67	164	1.070	TR	BASCHI		No	13/1/2008	TRASFERIMENTO A TITOLO GRATUITO	Valore catastale	193,38	0,00	PROVINCIA	
37019	TERRENI DEMANIALI	1.2.2.01.03.01.001	Demaniale	70	18	480	TR	BASCHI		No	13/1/2008	TRASFERIMENTO A TITOLO GRATUITO	Valore catastale	82,88	0,00	PROVINCIA	
37006	TERRENI DEMANIALI	1.2.2.01.03.01.001	Demaniale	64	323	580	TR	BASCHI		No	13/1/2008	TRASFERIMENTO A TITOLO GRATUITO	Valore catastale	97,50	0,00	PROVINCIA	
36988	TERRENI DEMANIALI	1.2.2.01.03.01.001	Demaniale	61	114	230	TR	BASCHI		No	13/1/2008	TRASFERIMENTO A TITOLO GRATUITO	Valore catastale	39,00	0,00	PROVINCIA	
37002	TERRENI DEMANIALI	1.2.2.01.03.01.001	Demaniale	64	15	430	TR	BASCHI		No	13/1/2008	TRASFERIMENTO A TITOLO GRATUITO	Valore catastale	71,50	0,00	PROVINCIA	
36983	TERRENI DEMANIALI	1.2.2.01.03.01.001	Demaniale	55	99	630	TR	BASCHI		No	13/1/2008	TRASFERIMENTO A TITOLO GRATUITO	Valore catastale	370,50	0,00	PROVINCIA	
36987	TERRENI DEMANIALI	1.2.2.01.03.01.001	Demaniale	55	263	180	TR	BASCHI		No	13/1/2008	TRASFERIMENTO A TITOLO GRATUITO	Valore catastale	165,75	0,00	PROVINCIA	
36988	TERRENI DEMANIALI	1.2.2.01.03.01.001	Demaniale	55	271	10	TR	BASCHI		No	13/1/2008	TRASFERIMENTO A TITOLO GRATUITO	Valore catastale	9,75	0,00	PROVINCIA	
36992	TERRENI DEMANIALI	1.2.2.01.03.01.001	Demaniale	55	398	185	TR	BASCHI		No	13/1/2008	TRASFERIMENTO A TITOLO GRATUITO	Valore catastale	108,88	0,00	PROVINCIA	
36993	TERRENI DEMANIALI	1.2.2.01.03.01.001	Demaniale	55	400	105	TR	BASCHI		No	13/1/2008	TRASFERIMENTO A TITOLO GRATUITO	Valore catastale	97,50	0,00	PROVINCIA	
36978	TERRENI DEMANIALI	1.2.2.01.03.01.001	Demaniale	29	365	45	TR	BASCHI		No	05/03/2008	ACQUISIZIONE	Valore catastale	4,88	0,00	AGENZIA FORESTALE REGIONALE	Il valore del bene è stato determinato con il Valore Catastale in quanto non è conosciuta l'entità dell'acquisizione.
36979	TERRENI DEMANIALI	1.2.2.01.03.01.001	Demaniale	12	348	16	TR	BASCHI		No	05/03/2008	ACQUISIZIONE	Valore catastale	1,63	0,00	AGENZIA FORESTALE REGIONALE	Il valore del bene è stato determinato con il Valore Catastale in quanto non è conosciuta l'entità dell'acquisizione.
36985	TERRENI DEMANIALI	1.2.2.01.03.01.001	Demaniale	55	119	1.790	TR	BASCHI		No	13/1/2008	TRASFERIMENTO A TITOLO GRATUITO	Valore catastale	976,63	0,00	PROVINCIA	

Sviluppamena S.p.A.

PATRIMONIO IMMOBILIARE REGIONE UMBRIA
Prospetto Terreni al 31/12/2021

Numero Matri- collo (da sistema informativo)	Classificazione secondo il piano dei conti dello Stato Patrimoniale in base al D.lgs. 118/2011 (descrizione)	Classificazione secondo il piano dei conti dello Stato Patrimoniale in base al D.lgs. 118/2011 (codice)	Classificazione al seno del codice civile (denominazioni non disponibili)	Foglio	Particella	Superficie mq	Provincia	Comune	Località	Bene soggetto ad ammortamento	Data di acquisizione	Modalità di acquisizione	Criterio di valutazione secondo i principi del D.lgs. 118/2011	Valore dell'immobile secondo il D.lgs. 118/2011 al 31/12/2020 (euro)	Differenza (+, -) al 31/12/2021 L.2019	Ente Gestore	Note
36980	TERRENI DEMANIALI	1.2.2.01.03.01.001	Demaniale	55	394	35	TR	BASCHI		No	13/1/2006	TRASFERIMENTO A TITOLO GRATUITO	Valore catastale	6,50	0,00	PROVINCIA	
37001	TERRENI DEMANIALI	1.2.2.01.03.01.001	Demaniale	64	14	760	TR	BASCHI		No	13/1/2006	TRASFERIMENTO A TITOLO GRATUITO	Valore catastale	128,38	0,00	PROVINCIA	
36989	TERRENI DEMANIALI	1.2.2.01.03.01.001	Demaniale	61	377	660	TR	BASCHI		No	13/1/2006	TRASFERIMENTO A TITOLO GRATUITO	Valore catastale	110,50	0,00	PROVINCIA	
36985	TERRENI DEMANIALI	1.2.2.01.03.01.001	Demaniale	61	18	690	TR	BASCHI		No	13/1/2006	TRASFERIMENTO A TITOLO GRATUITO	Valore catastale	115,38	0,00	PROVINCIA	
37003	TERRENI DEMANIALI	1.2.2.01.03.01.001	Demaniale	64	42	2.340	TR	BASCHI		No	13/1/2006	TRASFERIMENTO A TITOLO GRATUITO	Valore catastale	383,25	0,00	PROVINCIA	
36986	TERRENI DEMANIALI	1.2.2.01.03.01.001	Demaniale	61	43	3.250	TR	BASCHI		No	13/1/2006	TRASFERIMENTO A TITOLO GRATUITO	Valore catastale	546,00	0,00	PROVINCIA	
37024	TERRENI DEMANIALI	1.2.2.01.03.01.001	Demaniale	70	33	1.940	TR	BASCHI		No	13/1/2006	TRASFERIMENTO A TITOLO GRATUITO	Valore catastale	325,00	0,00	PROVINCIA	
36987	TERRENI DEMANIALI	1.2.2.01.03.01.001	Demaniale	61	44	3.240	TR	BASCHI		No	13/1/2006	TRASFERIMENTO A TITOLO GRATUITO	Valore catastale	544,38	0,00	PROVINCIA	
37004	TERRENI DEMANIALI	1.2.2.01.03.01.001	Demaniale	64	61	2.660	TR	BASCHI		No	13/1/2006	TRASFERIMENTO A TITOLO GRATUITO	Valore catastale	446,88	0,00	PROVINCIA	
36981	TERRENI DEMANIALI	1.2.2.01.03.01.001	Demaniale	55	83	3.360	TR	BASCHI		No	13/1/2006	TRASFERIMENTO A TITOLO GRATUITO	Valore catastale	563,88	0,00	PROVINCIA	
36982	TERRENI DEMANIALI	1.2.2.01.03.01.001	Demaniale	55	84	2.020	TR	BASCHI		No	13/1/2006	TRASFERIMENTO A TITOLO GRATUITO	Valore catastale	339,63	0,00	PROVINCIA	
36986	TERRENI DEMANIALI	1.2.2.01.03.01.001	Demaniale	55	120	2.830	TR	BASCHI		No	13/1/2006	TRASFERIMENTO A TITOLO GRATUITO	Valore catastale	482,38	0,00	PROVINCIA	
36989	TERRENI DEMANIALI	1.2.2.01.03.01.001	Demaniale	55	273	360	TR	BASCHI		No	13/1/2006	TRASFERIMENTO A TITOLO GRATUITO	Valore catastale	333,13	0,00	PROVINCIA	
36991	TERRENI DEMANIALI	1.2.2.01.03.01.001	Demaniale	55	395	1.185	TR	BASCHI		No	13/1/2006	TRASFERIMENTO A TITOLO GRATUITO	Valore catastale	487,25	0,00	PROVINCIA	
36984	TERRENI DEMANIALI	1.2.2.01.03.01.001	Demaniale	55	100	310	TR	BASCHI		No	13/1/2006	TRASFERIMENTO A TITOLO GRATUITO	Valore catastale	35,75	0,00	PROVINCIA	
36984	TERRENI DEMANIALI	1.2.2.01.03.01.001	Demaniale	56	97	1.350	TR	BASCHI		No	13/1/2006	TRASFERIMENTO A TITOLO GRATUITO	Valore catastale	225,88	0,00	PROVINCIA	
37005	TERRENI DEMANIALI	1.2.2.01.03.01.001	Demaniale	64	304	4.940	TR	BASCHI		No	13/1/2006	TRASFERIMENTO A TITOLO GRATUITO	Valore catastale	628,75	0,00	PROVINCIA	
37010	TERRENI DEMANIALI	1.2.2.01.03.01.001	Demaniale	65	142	3.650	TR	BASCHI		No	13/1/2006	TRASFERIMENTO A TITOLO GRATUITO	Valore catastale	612,63	0,00	PROVINCIA	
37011	TERRENI DEMANIALI	1.2.2.01.03.01.001	Demaniale	67	39	934	TR	BASCHI		No	13/1/2006	TRASFERIMENTO A TITOLO GRATUITO	Valore catastale	156,00	0,00	PROVINCIA	
37015	TERRENI DEMANIALI	1.2.2.01.03.01.001	Demaniale	67	165	1.540	TR	BASCHI		No	13/1/2006	TRASFERIMENTO A TITOLO GRATUITO	Valore catastale	258,38	0,00	PROVINCIA	
37016	TERRENI DEMANIALI	1.2.2.01.03.01.001	Demaniale	67	166	520	TR	BASCHI		No	13/1/2006	TRASFERIMENTO A TITOLO GRATUITO	Valore catastale	87,75	0,00	PROVINCIA	

Sviluppamena S.p.A.

PATRIMONIO IMMOBILIARE REGIONE UMBRIA
 Prospetto Terreni al 31/12/2021

Numero Matri. (da sistema informativo)	Classificazione secondo il piano dei conti dello Stato Patrimoniale in base al D.lgs. 118/2011 (Descrizione)	Classificazione secondo il piano dei conti dello Stato Patrimoniale in base al D.lgs. 118/2011 (Codice)	Classificazione ai sensi del codice civile (demaniale/affezioni Ue, indisponibile)	Foglio	Particella	Superficie mq	Provincia	Comune	Località	Bene soggetto ad ammortamento	Data di acquisizione	Modalità di acquisizione	Criterio di valutazione secondo i principi del D.lgs. 118/2011	Valore dell'immobile secondo il D.lgs. 118/2011 al 31/12/2021 (euro)	Valore dell'immobile secondo il D.lgs. 118/2011 al 31/12/2020 (euro)	Ente Gestore	Note
37018	TERRENI DEMANIALI	1.2.2.01.03.01.001	Demaniale	67	222	5.045	TR	BASCHI		No	13/1/2008	TRASFERIMENTO A TITOLO GRATUITO	Valore catastale	846,63	0,00	PROVINCIA	
37022	TERRENI DEMANIALI	1.2.2.01.03.01.001	Demaniale	70	24	3.150	TR	BASCHI		No	13/1/2008	TRASFERIMENTO A TITOLO GRATUITO	Valore catastale	528,13	0,00	PROVINCIA	
36880	TERRENI DEMANIALI	1.2.2.01.03.01.001	Demaniale	55	55	1.410	TR	BASCHI		No	13/1/2008	TRASFERIMENTO A TITOLO GRATUITO	Valore catastale	237,25	0,00	PROVINCIA	
37017	TERRENI DEMANIALI	1.2.2.01.03.01.001	Demaniale	67	167	10	TR	BASCHI		No	13/1/2008	TRASFERIMENTO A TITOLO GRATUITO	Valore catastale	1,63	0,00	PROVINCIA	
37009	TERRENI DEMANIALI	1.2.2.01.03.01.001	Demaniale	65	76	410	TR	BASCHI		No	13/1/2008	TRASFERIMENTO A TITOLO GRATUITO	Valore catastale	66,25	0,00	PROVINCIA	
37012	TERRENI DEMANIALI	1.2.2.01.03.01.001	Demaniale	67	102	1.660	TR	BASCHI		No	13/1/2008	TRASFERIMENTO A TITOLO GRATUITO	Valore catastale	697,13	0,00	PROVINCIA	
37000	TERRENI DEMANIALI	1.2.2.01.03.01.001	Demaniale	61	378	310	TR	BASCHI		No	13/1/2008	TRASFERIMENTO A TITOLO GRATUITO	Valore catastale	52,00	0,00	PROVINCIA	
37021	TERRENI DEMANIALI	1.2.2.01.03.01.001	Demaniale	70	23	1.010	TR	BASCHI		No	13/1/2008	TRASFERIMENTO A TITOLO GRATUITO	Valore catastale	169,00	0,00	PROVINCIA	
37026	TERRENI DEMANIALI	1.2.2.01.03.01.001	Demaniale	70	84	80	TR	BASCHI		No	13/1/2008	TRASFERIMENTO A TITOLO GRATUITO	Valore catastale	13,00	0,00	PROVINCIA	
37020	TERRENI DEMANIALI	1.2.2.01.03.01.001	Demaniale	70	20	940	TR	BASCHI		No	13/1/2008	TRASFERIMENTO A TITOLO GRATUITO	Valore catastale	157,63	0,00	PROVINCIA	
24172	TERRENI DEMANIALI	1.2.2.01.03.01.001	Demaniale	9	917	100	PG	BASTIA UMBRA	Via San Bartolo snc	No	26/04/2008	ESPROPRIO	Valore acquisizione	649,35	0,00	PROVINCIA	
24170	TERRENI DEMANIALI	1.2.2.01.03.01.001	Demaniale	9	2437	18	PG	BASTIA UMBRA	Via San Bartolo snc	No	26/04/2008	ESPROPRIO	Valore acquisizione	116,88	0,00	PROVINCIA	
24167	TERRENI DEMANIALI	1.2.2.01.03.01.001	Demaniale	3	164	80	PG	BASTIA UMBRA		No	13/1/2008	TRASFERIMENTO A TITOLO GRATUITO	Valore catastale	97,50	0,00	PROVINCIA	
24166	TERRENI DEMANIALI	1.2.2.01.03.01.001	Demaniale	3	183	70	PG	BASTIA UMBRA		No	13/1/2008	TRASFERIMENTO A TITOLO GRATUITO	Valore catastale	85,32	0,00	PROVINCIA	Il valore è stato determinato applicando il valore del C.C. delle particelle tributo terreni
24168	TERRENI DEMANIALI	1.2.2.01.03.01.001	Demaniale	3	185	70	PG	BASTIA UMBRA		No	13/1/2008	TRASFERIMENTO A TITOLO GRATUITO	Valore catastale	84,50	0,00	PROVINCIA	
24169	TERRENI DEMANIALI	1.2.2.01.03.01.001	Demaniale	3	186	800	PG	BASTIA UMBRA		No	13/1/2008	TRASFERIMENTO A TITOLO GRATUITO	Valore catastale	973,38	0,00	PROVINCIA	
24165	TERRENI DEMANIALI	1.2.2.01.03.01.001	Demaniale	3	182	60	PG	BASTIA UMBRA		No	13/1/2008	TRASFERIMENTO A TITOLO GRATUITO	Valore catastale	73,13	0,00	PROVINCIA	
24171	TERRENI DEMANIALI	1.2.2.01.03.01.001	Demaniale	9	2436	32	PG	BASTIA UMBRA	Via San Bartolo snc	No	26/04/2008	ESPROPRIO	Valore acquisizione	207,79	0,00	PROVINCIA	
24173	TERRENI DEMANIALI	1.2.2.01.03.01.001	Demaniale	4	2238	685	PG	BASTIA UMBRA	Via Santa Lucia n.48	No	26/04/2008	ESPROPRIO	Valore acquisizione	10.941,63	0,00	PROVINCIA	
24174	TERRENI DEMANIALI	1.2.2.01.03.01.001	Demaniale	4	2239	223	PG	BASTIA UMBRA	Via Borgonuovo n.1	No	05/11/2010	ESPROPRIO	Valore acquisizione	1.824,72	0,00	PROVINCIA	
40545	TERRENI DEMANIALI	1.2.2.01.03.01.001	Demaniale	4	432	36	PG	BETTONA		No	22/04/2015	ESPROPRIO	Valore acquisizione	230,16	0,00	CONSORZIO BONIFICA	

Sviluppamaria S.p.A.

PATRIMONIO IMMOBILIARE REGIONE UMBRIA
 Prospetto Terreni al 31/12/2021

Numero Matricola (da sistema informativo)	Classificazione secondo il piano dei conti dello Stato Patrimoniale in base al D.lgs. 118/2011 (descrittiva)	Classificazione secondo il piano dei conti dello Stato Patrimoniale in base al D.lgs. 118/2011 (codice)	Classificazione ai sensi del codice civile (demaniale/affitti/INI, indisponibile)	Foglio	Particella	Superficie mq	Provincia	Comune	Località	Bene soggetto ad ammortamento	Data di acquisizione	Modalità di acquisizione	Criterio di valutazione secondo principi del D.lgs. 118/2011	Valore dell'immobile secondo D.lgs. 118/2011 al 31/12/2021 (euro)	Valore dell'immobile secondo D.lgs. 118/2011 al 31/12/2020 (euro)	Ente Gestore	Note
40544	TERRENI DEMANIALI	1.2.2.01.03.01.001	Demaniale	4	437	36	PG	BETTONA		No	22/04/2015	ESPROPRIO	Valore acquisizione	230,16	230,16	CONSORZIO BONIFICA	
40546	TERRENI DEMANIALI	1.2.2.01.03.01.001	Demaniale	4	434	36	PG	BETTONA		No	22/04/2015	ESPROPRIO	Valore acquisizione	230,16	230,16	CONSORZIO BONIFICA	
24185	TERRENI DEMANIALI	1.2.2.01.03.01.001	Demaniale	30	1390	787	PG	BEVAGNA		No	10/01/2007	ESPROPRIO	Valore acquisizione	823,78	823,78	PROVINCIA	
24187	TERRENI DEMANIALI	1.2.2.01.03.01.001	Demaniale	30	1387	49	PG	BEVAGNA		No	10/01/2007	ESPROPRIO	Valore acquisizione	51,29	51,29	PROVINCIA	
24188	TERRENI DEMANIALI	1.2.2.01.03.01.001	Demaniale	41	233	62	PG	BEVAGNA		No	14/01/2011	ACQUISIZIONE	Valore acquisizione	33,98	33,98	PROVINCIA	
24189	TERRENI DEMANIALI	1.2.2.01.03.01.001	Demaniale	40	908	285	PG	BEVAGNA		No	14/01/2011	ACQUISIZIONE	Valore acquisizione	143,65	143,65	PROVINCIA	
39865	TERRENI DEMANIALI	1.2.2.01.03.01.001	Demaniale	40	944	15	PG	BEVAGNA		No	21/05/2013	ACQUISIZIONE	Valore catastale	1,63	1,63	CONSORZIO BONIFICA	Il valore del bene è stato determinato con il criterio Valore Catastrale in quanto non è concesso il valore di mercato
24183	TERRENI DEMANIALI	1.2.2.01.03.01.001	Demaniale	40	327	10	PG	BEVAGNA		No	11/02/1993	ESPROPRIO	Valore catastale	11,52	11,52	CONSORZIO BONIFICA	Il valore è stato determinato applicando il valore del R.C. delle particelle (Immobile annesso) senza contare SEMINASSORI
39870	TERRENI DEMANIALI	1.2.2.01.03.01.001	Demaniale	48	547	13	PG	BEVAGNA		No	14/12/2012	ACQUISIZIONE	Valore acquisizione	15,61	15,61	PROVINCIA	
24176	TERRENI DEMANIALI	1.2.2.01.03.01.001	Demaniale	40	320	120	PG	BEVAGNA		No	11/02/1993	ESPROPRIO	Valore catastale	146,25	146,25	CONSORZIO BONIFICA	Il valore del bene è stato determinato con il criterio Valore Catastrale in quanto non è concesso il valore di mercato
24178	TERRENI DEMANIALI	1.2.2.01.03.01.001	Demaniale	40	322	110	PG	BEVAGNA		No	11/02/1993	ESPROPRIO	Valore catastale	50,38	50,38	CONSORZIO BONIFICA	Il valore del bene è stato determinato con il criterio Valore Catastrale in quanto non è concesso il valore di mercato
24188	TERRENI DEMANIALI	1.2.2.01.03.01.001	Demaniale	40	332	170	PG	BEVAGNA		No	11/02/1993	ESPROPRIO	Valore catastale	78,00	78,00	CONSORZIO BONIFICA	Il valore del bene è stato determinato con il criterio Valore Catastrale in quanto non è concesso il valore di mercato
24187	TERRENI DEMANIALI	1.2.2.01.03.01.001	Demaniale	40	331	30	PG	BEVAGNA		No	11/02/1993	ESPROPRIO	Valore catastale	14,63	14,63	CONSORZIO BONIFICA	Il valore del bene è stato determinato con il criterio Valore Catastrale in quanto non è concesso il valore di mercato
24177	TERRENI DEMANIALI	1.2.2.01.03.01.001	Demaniale	40	321	120	PG	BEVAGNA		No	11/02/1993	ESPROPRIO	Valore catastale	55,25	55,25	CONSORZIO BONIFICA	Il valore del bene è stato determinato con il criterio Valore Catastrale in quanto non è concesso il valore di mercato
39860	TERRENI DEMANIALI	1.2.2.01.03.01.001	Demaniale	40	950	645	PG	BEVAGNA		No	21/05/2013	ACQUISIZIONE	Valore catastale	887,25	887,25	CONSORZIO BONIFICA	Il valore del bene è stato determinato con il criterio Valore Catastrale in quanto non è concesso il valore di mercato
24202	TERRENI DEMANIALI	1.2.2.01.03.01.001	Demaniale	48	551	118	PG	BEVAGNA		No	13/07/2011	ACQUISIZIONE	Valore acquisizione	137,13	137,13	PROVINCIA	
24186	TERRENI DEMANIALI	1.2.2.01.03.01.001	Demaniale	30	1388	1.450	PG	BEVAGNA		No	10/01/2007	ESPROPRIO	Valore acquisizione	1.502,26	1.502,26	PROVINCIA	
24185	TERRENI DEMANIALI	1.2.2.01.03.01.001	Demaniale	40	329	15	PG	BEVAGNA		No	11/02/1993	ESPROPRIO	Valore catastale	17,88	17,88	CONSORZIO BONIFICA	Il valore del bene è stato determinato con il criterio Valore Catastrale in quanto non è concesso il valore di mercato
24181	TERRENI DEMANIALI	1.2.2.01.03.01.001	Demaniale	40	335	25	PG	BEVAGNA		No	11/02/1993	ESPROPRIO	Valore catastale	11,38	11,38	CONSORZIO BONIFICA	Il valore del bene è stato determinato con il criterio Valore Catastrale in quanto non è concesso il valore di mercato
24184	TERRENI DEMANIALI	1.2.2.01.03.01.001	Demaniale	30	1389	170	PG	BEVAGNA		No	10/01/2007	ESPROPRIO	Valore acquisizione	210,41	210,41	PROVINCIA	
24181	TERRENI DEMANIALI	1.2.2.01.03.01.001	Demaniale	40	325	55	PG	BEVAGNA		No	11/02/1993	ESPROPRIO	Valore catastale	63,38	63,38	CONSORZIO BONIFICA	Il valore del bene è stato determinato con il criterio Valore Catastrale in quanto non è concesso il valore di mercato

Sviluppamaria S.p.A.

PATRIMONIO IMMOBILIARE REGIONE UMBRIA
 Prospetto Terreni al 31/12/2021

Numero Matricola (da sistema informativo)	Classificazione secondo il piano dei conti dello Stato Patrimoniale in base al D.lgs. 118/2011 (Descrizione)	Classificazione secondo il piano dei conti dello Stato Patrimoniale in base al D.lgs. 118/2011 (Codice)	Classificazione ai sensi del codice civile (demaniale/affidatario/privato, indisponibile)	Foglio	Particella	Superficie mq	Provincia	Comune	Località	Bene soggetto ad ammortamento	Data di acquisizione	Modalità di acquisizione	Criterio di valutazione principale (D.lgs. 118/2011)	Valore dell'immobile al 31/12/2021 (euro)	Valore dell'immobile al 31/12/2020 (euro)	Differenziale (+/-) al 31/12/2021	Ente Gestore	Note
24200	TERRENI DEMANIALI	1.2.2.01.03.01.001	Demaniale	41	641	53	PG	BEVAGNA		No	14/01/2011	ACQUISIZIONE	Valore acquisizione	29,05	29,05	0,00	PROVINCIA	
39866	TERRENI DEMANIALI	1.2.2.01.03.01.001	Demaniale	40	945	25	PG	BEVAGNA		No	21/05/2013	ACQUISIZIONE	Valore catastale	2,72	2,72	0,00	CONSORZIO BONIFICA	Il valore è stato determinato applicando il valore del F.C. delle particelle (tribute avvertite) stessa colture: SEMINABOR
39869	TERRENI DEMANIALI	1.2.2.01.03.01.001	Demaniale	40	952	130	PG	BEVAGNA		No	08/10/2013	ESPROPRIO	Valore acquisizione	1.445,33	1.445,33	0,00	CONSORZIO BONIFICA	
39859	TERRENI DEMANIALI	1.2.2.01.03.01.001	Demaniale	40	938	290	PG	BEVAGNA		No	21/05/2013	ACQUISIZIONE	Valore catastale	247,00	247,00	0,00	CONSORZIO BONIFICA	Il valore del bene è stato determinato con il criterio Valore Catastrale in quanto non è concesso l'uso di coltivazione
39862	TERRENI DEMANIALI	1.2.2.01.03.01.001	Demaniale	40	940	560	PG	BEVAGNA		No	21/05/2013	ACQUISIZIONE	Valore catastale	484,00	484,00	0,00	CONSORZIO BONIFICA	Il valore del bene è stato determinato con il criterio Valore Catastrale in quanto non è concesso l'uso di coltivazione
39863	TERRENI DEMANIALI	1.2.2.01.03.01.001	Demaniale	40	942	440	PG	BEVAGNA		No	21/05/2013	ACQUISIZIONE	Valore catastale	373,75	373,75	0,00	CONSORZIO BONIFICA	Il valore del bene è stato determinato con il criterio Valore Catastrale in quanto non è concesso l'uso di coltivazione
24183	TERRENI DEMANIALI	1.2.2.01.03.01.001	Demaniale	41	638	34	PG	BEVAGNA		No	10/01/2007	ESPROPRIO	Valore acquisizione	35,98	35,98	0,00	PROVINCIA	
24192	TERRENI DEMANIALI	1.2.2.01.03.01.001	Demaniale	40	909	92	PG	BEVAGNA		No	05/02/2007	ESPROPRIO	Valore acquisizione	437,81	437,81	0,00	PROVINCIA	
24190	TERRENI DEMANIALI	1.2.2.01.03.01.001	Demaniale	40	334	60	PG	BEVAGNA		No	11/02/1993	ESPROPRIO	Valore catastale	69,88	69,88	0,00	CONSORZIO BONIFICA	Il valore del bene è stato determinato con il criterio Valore Catastrale in quanto non è concesso l'uso di coltivazione
24189	TERRENI DEMANIALI	1.2.2.01.03.01.001	Demaniale	40	333	130	PG	BEVAGNA		No	11/02/1993	ESPROPRIO	Valore catastale	60,13	60,13	0,00	CONSORZIO BONIFICA	Il valore del bene è stato determinato con il criterio Valore Catastrale in quanto non è concesso l'uso di coltivazione
24204	TERRENI DEMANIALI	1.2.2.01.03.01.001	Demaniale	40	1391	68	PG	BEVAGNA		No	24/01/2011	ACQUISIZIONE	Valore acquisizione	447,67	447,67	0,00	PROVINCIA	
24203	TERRENI DEMANIALI	1.2.2.01.03.01.001	Demaniale	45	345	175	PG	BEVAGNA		No	13/07/2011	ACQUISIZIONE	Valore acquisizione	221,69	221,69	0,00	PROVINCIA	
24201	TERRENI DEMANIALI	1.2.2.01.03.01.001	Demaniale	48	549	150	PG	BEVAGNA		No	13/07/2011	ACQUISIZIONE	Valore acquisizione	174,33	174,33	0,00	PROVINCIA	
24180	TERRENI DEMANIALI	1.2.2.01.03.01.001	Demaniale	40	324	25	PG	BEVAGNA		No	11/02/1993	ESPROPRIO	Valore catastale	29,25	29,25	0,00	CONSORZIO BONIFICA	Il valore del bene è stato determinato con il criterio Valore Catastrale in quanto non è concesso l'uso di coltivazione
24179	TERRENI DEMANIALI	1.2.2.01.03.01.001	Demaniale	40	323	90	PG	BEVAGNA		No	11/02/1993	ESPROPRIO	Valore catastale	104,00	104,00	0,00	CONSORZIO BONIFICA	Il valore del bene è stato determinato con il criterio Valore Catastrale in quanto non è concesso l'uso di coltivazione
24175	TERRENI DEMANIALI	1.2.2.01.03.01.001	Demaniale	40	319	165	PG	BEVAGNA		No	11/02/1993	ESPROPRIO	Valore catastale	224,25	224,25	0,00	CONSORZIO BONIFICA	Il valore del bene è stato determinato con il criterio Valore Catastrale in quanto non è concesso l'uso di coltivazione
24182	TERRENI DEMANIALI	1.2.2.01.03.01.001	Demaniale	40	326	3	PG	BEVAGNA		No	11/02/1993	ESPROPRIO	Valore catastale	3,46	3,46	0,00	CONSORZIO BONIFICA	Il valore è stato determinato applicando il valore del F.C. delle particelle (tribute avvertite) stessa colture: SEMINABOR
24186	TERRENI DEMANIALI	1.2.2.01.03.01.001	Demaniale	40	330	30	PG	BEVAGNA		No	11/02/1993	ESPROPRIO	Valore catastale	14,63	14,63	0,00	CONSORZIO BONIFICA	Il valore del bene è stato determinato con il criterio Valore Catastrale in quanto non è concesso l'uso di coltivazione
39867	TERRENI DEMANIALI	1.2.2.01.03.01.001	Demaniale	40	947	235	PG	BEVAGNA		No	21/05/2013	ACQUISIZIONE	Valore catastale	638,63	638,63	0,00	CONSORZIO BONIFICA	Il valore del bene è stato determinato con il criterio Valore Catastrale in quanto non è concesso l'uso di coltivazione
24184	TERRENI DEMANIALI	1.2.2.01.03.01.001	Demaniale	40	328	40	PG	BEVAGNA		No	11/02/1993	ESPROPRIO	Valore catastale	45,50	45,50	0,00	CONSORZIO BONIFICA	Il valore del bene è stato determinato con il criterio Valore Catastrale in quanto non è concesso l'uso di coltivazione
37030	TERRENI DEMANIALI	1.2.2.01.03.01.001	Demaniale	14	460	16	TR	CALVI DELL'UMBERIA		No	05/03/2008	ACQUISIZIONE	Valore catastale	8,13	8,13	0,00	AGENZIA FORESTALE REGIONALE	Il valore del bene è stato determinato con il criterio Valore Catastrale in quanto non è concesso l'uso di coltivazione

Sviluppamaria S.p.A.

PATRIMONIO IMMOBILIARE REGIONE UMBRIA
Prospetto Terreni al 31/12/2021

Numero Matricola (da sistema informativo)	Classificazione secondo il piano dei conti dello Stato Patrimoniale in base al D.lgs. 118/2011 (descrittiva)	Classificazione secondo il piano dei conti dello Stato Patrimoniale in base al D.lgs. 118/2011 (codice)	Classificazione ai sensi del codice civile (demaniale/affezioni U.N., indisponibile)	Foglio	Particella	Superficie mq	Provincia	Comune	Località	Bene soggetto ad ammortamento	Data di acquisizione	Modalità di acquisizione	Criterio di valutazione secondo principi del D.lgs. 118/2011	Valore dell'immobile al 31/12/2021 (euro)	Valore dell'immobile al 31/12/2020 (euro)	Differenziale (+/-) al 31/12/2020 e 2021	Ente Gestore	Note
37031	TERRENI DEMANIALI	1.2.2.01.03.01.001	Demaniale	14	461	16	TR	CALVI DELL'UMBRIA		No	05/03/2008	ACQUISIZIONE	Valore catastale	8,13	8,13	0,00	AGENZIA FORESTALE REGIONALE	Il valore del bene è stato determinato con il criterio Valore Catastale in quanto non è conosciuta l'entità di acquisizione.
24207	TERRENI DEMANIALI	1.2.2.01.03.01.001	Demaniale	21	401	685	PG	CAMPELLO SUL CLITUNNO	PRISSIGNANO	No	13/11/2008	TRASFERIMENTO A TITOLO GRATUITO	Valore catastale	279,08	279,08	0,00	PROVINCIA	Il valore è stato determinato applicando il valore del F.C.D. della particella (Immobile aventi stessa natura SEIEM ABBICCI - il numero identificativo è relativo al 2019 da 24207 a 41101)
41022	TERRENI DEMANIALI	1.2.2.01.03.01.001	Demaniale	39	303	119	PG	CAMPELLO SUL CLITUNNO	Aceira	No	01/10/1988	ACQUISIZIONE	Valore catastale	48,75	48,75	0,00	CONSORZIO BONIFICA	Acquisto dopo verifica in occasione del 2017
24206	TERRENI DEMANIALI	1.2.2.01.03.01.001	Demaniale	20	184	150	PG	CAMPELLO SUL CLITUNNO	PRISSIGNANO	No	13/11/2008	TRASFERIMENTO A TITOLO GRATUITO	Valore catastale	61,11	61,11	0,00	PROVINCIA	Il valore è stato determinato applicando il valore del F.C.D. della particella (Immobile aventi stessa natura SEIEM ABBICCI)
41021	TERRENI DEMANIALI	1.2.2.01.03.01.001	Demaniale	39	302	1.396	PG	CAMPELLO SUL CLITUNNO	Aceira	No	01/10/1988	ACQUISIZIONE	Valore catastale	588,75	588,75	0,00	CONSORZIO BONIFICA	Acquisto dopo verifica in occasione del 2017
39873	TERRENI DEMANIALI	1.2.2.01.03.01.001	Demaniale	20	2146	470	PG	CANNARA		No	20/11/2013	ESPROPRIO	Valore acquisizione	1.502,43	1.502,43	0,00	CONSORZIO BONIFICA	
39872	TERRENI DEMANIALI	1.2.2.01.03.01.001	Demaniale	20	2149	1.450	PG	CANNARA		No	20/11/2013	ESPROPRIO	Valore acquisizione	9.270,29	9.270,29	0,00	CONSORZIO BONIFICA	
39871	TERRENI DEMANIALI	1.2.2.01.03.01.001	Demaniale	20	2143	240	PG	CANNARA		No	20/11/2013	ESPROPRIO	Valore acquisizione	2.250,30	2.250,30	0,00	CONSORZIO BONIFICA	
24237	TERRENI DEMANIALI	1.2.2.01.03.01.001	Demaniale	40	218	380	PG	CASCIA		No	04/12/2008	TRASFERIMENTO A TITOLO GRATUITO	Valore catastale	13,00	13,00	0,00	PROVINCIA	
24240	TERRENI DEMANIALI	1.2.2.01.03.01.001	Demaniale	46	188	15	PG	CASCIA		No	04/12/2008	TRASFERIMENTO A TITOLO GRATUITO	Valore catastale	1,63	1,63	0,00	PROVINCIA	
24236	TERRENI DEMANIALI	1.2.2.01.03.01.001	Demaniale	40	216	250	PG	CASCIA		No	04/12/2008	TRASFERIMENTO A TITOLO GRATUITO	Valore catastale	8,13	8,13	0,00	PROVINCIA	
24231	TERRENI DEMANIALI	1.2.2.01.03.01.001	Demaniale	39	139	450	PG	CASCIA		No	04/12/2008	TRASFERIMENTO A TITOLO GRATUITO	Valore catastale	8,13	8,13	0,00	PROVINCIA	
24238	TERRENI DEMANIALI	1.2.2.01.03.01.001	Demaniale	46	183	220	PG	CASCIA		No	04/12/2008	TRASFERIMENTO A TITOLO GRATUITO	Valore catastale	27,63	27,63	0,00	PROVINCIA	
24239	TERRENI DEMANIALI	1.2.2.01.03.01.001	Demaniale	46	185	580	PG	CASCIA		No	04/12/2008	TRASFERIMENTO A TITOLO GRATUITO	Valore catastale	73,13	73,13	0,00	PROVINCIA	
24234	TERRENI DEMANIALI	1.2.2.01.03.01.001	Demaniale	40	211	920	PG	CASCIA		No	04/12/2008	TRASFERIMENTO A TITOLO GRATUITO	Valore catastale	183,38	183,38	0,00	PROVINCIA	
24233	TERRENI DEMANIALI	1.2.2.01.03.01.001	Demaniale	40	210	30	PG	CASCIA		No	04/12/2008	TRASFERIMENTO A TITOLO GRATUITO	Valore catastale	3,25	3,25	0,00	PROVINCIA	
24235	TERRENI DEMANIALI	1.2.2.01.03.01.001	Demaniale	40	215	25	PG	CASCIA		No	04/12/2008	TRASFERIMENTO A TITOLO GRATUITO	Valore catastale	4,88	4,88	0,00	PROVINCIA	
24232	TERRENI DEMANIALI	1.2.2.01.03.01.001	Demaniale	40	209	2.220	PG	CASCIA		No	04/12/2008	TRASFERIMENTO A TITOLO GRATUITO	Valore catastale	279,50	279,50	0,00	PROVINCIA	
37033	TERRENI DEMANIALI	1.2.2.01.03.01.001	Demaniale	43	169	80	TR	CASTELGIORGIO		No	05/03/2008	ACQUISIZIONE	Valore catastale	37,38	37,38	0,00	AGENZIA FORESTALE REGIONALE	Il valore del bene è stato determinato con il criterio Valore Catastale in quanto non è conosciuta l'entità di acquisizione.
37032	TERRENI DEMANIALI	1.2.2.01.03.01.001	Demaniale	41	82	102	TR	CASTELGIORGIO		No	05/03/2008	ACQUISIZIONE	Valore catastale	73,13	73,13	0,00	AGENZIA FORESTALE REGIONALE	Il valore del bene è stato determinato con il criterio Valore Catastale in quanto non è conosciuta l'entità di acquisizione.
24276	TERRENI DEMANIALI	1.2.2.01.03.01.001	Demaniale	141	26	1.670	PG	CASTIGLIONE DEL LAGO		No	22/02/1997	ACQUISIZIONE	Valore catastale	266,50	266,50	0,00	PROVINCIA	Il valore del bene è stato determinato con il criterio Valore Catastale in quanto non è conosciuta l'entità di acquisizione.

Swappimbara S.p.A.

PATRIMONIO IMMOBILIARE REGIONE UMBRIA
 Prospetto Terreni al 31/12/2021

Numero di Identificazione del Sistema Informativo	Classificazione secondo il piano dei conti dello Stato Patrimoniale in base al D.lgs. 118/2011 (descrittiva)	Classificazione secondo il piano dei conti dello Stato Patrimoniale in base al D.lgs. 118/2011 (codice)	Classificazione ai sensi del codice civile (demaniale/affidato/fin., indisponibile)	Foglio	Particella	Superficie mq	Provincia	Comune	Località	Bene soggetto ad ammortamento	Data di acquisizione	Modalità di acquisizione	Criterio di valutazione secondo principi del D.lgs. 118/2011	Valore dell'immobile secondo il D.lgs. 118/2011 al 31/12/2021 (euro)	Valore dell'immobile secondo il D.lgs. 118/2011 al 31/12/2020 (euro)	Differenziale (+, -) al 31/12/2021 e al 31/12/2020	Ente Gestore	Note
24448	TERRENI DEMANIALI	1.2.2.01.03.01.001	Demaniale	52	364	90	PG	CASTIGLIONE DELLAGO		No	13/11/2009	TRASFERIMENTO A TITOLO GRATUITO	Valore catastale	74,75	74,75	0,00	PROVINCIA	
36103	TERRENI DEMANIALI	1.2.2.01.03.01.001	Demaniale	46	255	530	PG	CASTIGLIONE DELLAGO		No	15/03/1985	TRASFERIMENTO A TITOLO GRATUITO	Valore catastale	446,25	446,25	0,00	PROVINCIA	PORTO LACIALE N. 6 CASTIGLIONE DELLAGO - il valore degli investimenti effettuati dalla Provincia sulle infrastrutture ingegnerie insediati all'interno della zona portuale n. 6 (classame, ponti e opere varie) sono portati sul fabbricato cod. 2199.
24281	TERRENI DEMANIALI	1.2.2.01.03.01.001	Demaniale	141	87	3.800	PG	CASTIGLIONE DELLAGO		No	09/04/1994	ACQUISIZIONE	Valore catastale	0,00	0,00	0,00	PROVINCIA	Il valore del bene è stato determinato con il Valore Catastrale in quanto non è conosciuto il valore di acquisizione. Il Valore Catastrale è stato determinato in base al valore di acquisto. Il valore di acquisto non è noto in quanto non è stato fornito il documento di acquisto. Il valore di acquisto non è noto in quanto non è stato fornito il documento di acquisto.
24449	TERRENI DEMANIALI	1.2.2.01.03.01.001	Demaniale	52	365	60	PG	CASTIGLIONE DELLAGO		No	13/11/2009	TRASFERIMENTO A TITOLO GRATUITO	Valore catastale	50,36	50,36	0,00	PROVINCIA	
24280	TERRENI DEMANIALI	1.2.2.01.03.01.001	Demaniale	141	85	1.540	PG	CASTIGLIONE DELLAGO		No	22/02/1997	ACQUISIZIONE	Valore catastale	0,00	0,00	0,00	PROVINCIA	Il valore del bene è stato determinato con il Valore Catastrale in quanto non è conosciuto il valore di acquisizione. Il Valore Catastrale è stato determinato in base al valore di acquisto. Il valore di acquisto non è noto in quanto non è stato fornito il documento di acquisto.
24271	TERRENI DEMANIALI	1.2.2.01.03.01.001	Demaniale	74	109	978	PG	CASTIGLIONE DELLAGO		No	04/12/1989	ACQUISIZIONE	Valore acquisizione	2.159,98	2.159,98	0,00	REGIONE	
24445	TERRENI DEMANIALI	1.2.2.01.03.01.001	Demaniale	47	148	720	PG	CASTIGLIONE DELLAGO		No	13/11/2009	TRASFERIMENTO A TITOLO GRATUITO	Valore catastale	784,88	784,88	0,00	PROVINCIA	
24289	TERRENI DEMANIALI	1.2.2.01.03.01.001	Demaniale	74	107	85	PG	CASTIGLIONE DELLAGO		No	04/12/1989	ACQUISIZIONE	Valore acquisizione	209,81	209,81	0,00	REGIONE	Trasferimento al Demanio, dello Stato in attuazione di DICM del 20/02/2016. Nel bene sottostante il dato 2009/2018.
24446	TERRENI DEMANIALI	1.2.2.01.03.01.001	Demaniale	52	363	40	PG	CASTIGLIONE DELLAGO		No	13/11/2009	TRASFERIMENTO A TITOLO GRATUITO	Valore catastale	34,13	34,13	0,00	PROVINCIA	
36104	TERRENI DEMANIALI	1.2.2.01.03.01.001	Demaniale	46	256	890	PG	CASTIGLIONE DELLAGO		No	15/03/1985	TRASFERIMENTO A TITOLO GRATUITO	Valore catastale	89,38	89,38	0,00	PROVINCIA	PORTO LACIALE N. 6 CASTIGLIONE DELLAGO - il valore degli investimenti effettuati dalla Provincia sulle infrastrutture ingegnerie insediati all'interno della zona portuale n. 6 (classame, ponti e opere varie) sono portati sul fabbricato cod. 2199.
36105	TERRENI DEMANIALI	1.2.2.01.03.01.001	Demaniale	46	289	170	PG	CASTIGLIONE DELLAGO		No	15/03/1985	TRASFERIMENTO A TITOLO GRATUITO	Valore catastale	17,88	17,88	0,00	PROVINCIA	Il valore degli investimenti effettuati dalla Provincia sulle infrastrutture ingegnerie insediati all'interno della zona portuale n. 6 (classame, ponti e opere varie) sono portati sul fabbricato cod. 2199.
36107	TERRENI DEMANIALI	1.2.2.01.03.01.001	Demaniale	46	318	110	PG	CASTIGLIONE DELLAGO		No	15/03/1985	TRASFERIMENTO A TITOLO GRATUITO	Valore catastale	11,38	11,38	0,00	PROVINCIA	PORTO LACIALE N. 6 CASTIGLIONE DELLAGO - il valore degli investimenti effettuati dalla Provincia sulle infrastrutture ingegnerie insediati all'interno della zona portuale n. 6 (classame, ponti e opere varie) sono portati sul fabbricato cod. 2199.
24270	TERRENI DEMANIALI	1.2.2.01.03.01.001	Demaniale	74	108	1.460	PG	CASTIGLIONE DELLAGO		No	04/12/1989	ACQUISIZIONE	Valore acquisizione	3.290,79	3.290,79	0,00	REGIONE	
36108	TERRENI DEMANIALI	1.2.2.01.03.01.001	Demaniale	46	381	20	PG	CASTIGLIONE DELLAGO		No	15/03/1985	TRASFERIMENTO A TITOLO GRATUITO	Valore catastale	0,00	0,00	0,00	PROVINCIA	PORTO LACIALE N. 6 CASTIGLIONE DELLAGO - il valore degli investimenti effettuati dalla Provincia sulle infrastrutture ingegnerie insediati all'interno della zona portuale n. 6 (classame, ponti e opere varie) sono portati sul fabbricato cod. 2199.
41025	TERRENI DEMANIALI	1.2.2.01.03.01.001	Demaniale	141	86	1.330	PG	CASTIGLIONE DELLAGO		No	09/04/1994	ACQUISIZIONE	Valore catastale	1.439,75	1.439,75	0,00	PROVINCIA	Il valore del bene è stato determinato con il Valore Catastrale in quanto non è conosciuto il valore di acquisizione. Il Valore Catastrale è stato determinato in base al valore di acquisto. Il valore di acquisto non è noto in quanto non è stato fornito il documento di acquisto. Il valore di acquisto non è noto in quanto non è stato fornito il documento di acquisto.
24447	TERRENI DEMANIALI	1.2.2.01.03.01.001	Demaniale	52	382	35	PG	CASTIGLIONE DELLAGO		No	13/11/2009	TRASFERIMENTO A TITOLO GRATUITO	Valore catastale	0,00	0,00	0,00	PROVINCIA	PORTO LACIALE N. 6 CASTIGLIONE DELLAGO - il valore degli investimenti effettuati dalla Provincia sulle infrastrutture ingegnerie insediati all'interno della zona portuale n. 6 (classame, ponti e opere varie) sono portati sul fabbricato cod. 2199.
36106	TERRENI DEMANIALI	1.2.2.01.03.01.001	Demaniale	46	297	875	PG	CASTIGLIONE DELLAGO		No	15/03/1985	TRASFERIMENTO A TITOLO GRATUITO	Valore catastale	87,75	87,75	0,00	PROVINCIA	PORTO LACIALE N. 6 CASTIGLIONE DELLAGO - il valore degli investimenti effettuati dalla Provincia sulle infrastrutture ingegnerie insediati all'interno della zona portuale n. 6 (classame, ponti e opere varie) sono portati sul fabbricato cod. 2199.
40807	TERRENI DEMANIALI	1.2.2.01.03.01.001	Demaniale	132	55	680	PG	CASTIGLIONE DELLAGO		No	13/11/2009	TRASFERIMENTO A TITOLO GRATUITO	Valore catastale	731,25	731,25	0,00	PROVINCIA	Il valore del bene è stato determinato con il Valore Catastrale in quanto non è conosciuto il valore di acquisizione. Il Valore Catastrale è stato determinato in base al valore di acquisto. Il valore di acquisto non è noto in quanto non è stato fornito il documento di acquisto.
24277	TERRENI DEMANIALI	1.2.2.01.03.01.001	Demaniale	141	25	2.680	PG	CASTIGLIONE DELLAGO		No	09/04/1994	ACQUISIZIONE	Valore catastale	427,38	427,38	0,00	PROVINCIA	Il valore del bene è stato determinato con il Valore Catastrale in quanto non è conosciuto il valore di acquisizione. Il Valore Catastrale è stato determinato in base al valore di acquisto. Il valore di acquisto non è noto in quanto non è stato fornito il documento di acquisto.
24279	TERRENI DEMANIALI	1.2.2.01.03.01.001	Demaniale	141	84	940	PG	CASTIGLIONE DELLAGO		No	22/02/1997	ACQUISIZIONE	Valore catastale	0,00	0,00	0,00	PROVINCIA	Il valore del bene è stato determinato con il Valore Catastrale in quanto non è conosciuto il valore di acquisizione. Il Valore Catastrale è stato determinato in base al valore di acquisto. Il valore di acquisto non è noto in quanto non è stato fornito il documento di acquisto.
24487	TERRENI DEMANIALI	1.2.2.01.03.01.001	Demaniale	11	530	13	PG	CITERNA		No	25/02/2004	ACQUISIZIONE	Valore catastale	11,38	11,38	0,00	AGENZIA FISCALE REGIONALE	Il valore del bene è stato determinato con il Valore Catastrale in quanto non è conosciuto il valore di acquisizione.

Sviluppamaria S.p.A.

PATRIMONIO IMMOBILIARE REGIONE UMBRIA
 Prospetto Terreni al 31/12/2021

Numero Matricola (da sistema informativo)	Classificazione secondo il piano dei conti dello Stato Patrimoniale in base al D.lgs. 118/2011 (descrittivo)	Classificazione secondo il piano dei conti dello Stato Patrimoniale in base al D.lgs. 118/2011 (codice)	Classificazione ai sensi del codice civile (demaniale/affezioni U.N., indisponibile)	Foglio	Particella	Superficie mq	Provincia	Comune	Località	Bene soggetto ad ammortamento	Data di acquisizione	Modalità di acquisizione	Criterio di valutazione secondo principi del D.lgs. 118/2011	Valore dell'immobile secondo il D.lgs. 118/2011 al 31/12/2021 (euro)	Valore dell'immobile secondo il D.lgs. 118/2011 al 31/12/2020 (euro)	Ente Gestore	Note
24519	TERRENI DEMANIALI	1.2.2.01.03.01.001	Demaniale	19	576	6	PG	CITERNA		No	16/03/2004	ACQUISIZIONE	Valore catastale	4,88	0,00	AGENZIA FORESTALE REGIONALE	Il valore del bene è stato determinato con il criterio Valore Catastrale in quanto non è concesso il valore di acquisizione.
24482	TERRENI DEMANIALI	1.2.2.01.03.01.001	Demaniale	5	715	347	PG	CITERNA		No	25/02/2004	ACQUISIZIONE	Valore catastale	160,88	0,00	AGENZIA FORESTALE REGIONALE	Il valore del bene è stato determinato con il criterio Valore Catastrale in quanto non è concesso il valore di acquisizione.
24517	TERRENI DEMANIALI	1.2.2.01.03.01.001	Demaniale	16	642	18	PG	CITERNA		No	12/11/2004	ACQUISIZIONE	Valore catastale	21,13	0,00	AGENZIA FORESTALE REGIONALE	Il valore del bene è stato determinato con il criterio Valore Catastrale in quanto non è concesso il valore di acquisizione.
24486	TERRENI DEMANIALI	1.2.2.01.03.01.001	Demaniale	6	580	31	PG	CITERNA		No	25/02/2004	ACQUISIZIONE	Valore catastale	37,36	0,00	AGENZIA FORESTALE REGIONALE	Il valore del bene è stato determinato con il criterio Valore Catastrale in quanto non è concesso il valore di acquisizione.
24520	TERRENI DEMANIALI	1.2.2.01.03.01.001	Demaniale	19	578	43	PG	CITERNA		No	16/03/2004	ACQUISIZIONE	Valore catastale	39,00	0,00	AGENZIA FORESTALE REGIONALE	Il valore del bene è stato determinato con il criterio Valore Catastrale in quanto non è concesso il valore di acquisizione.
24511	TERRENI DEMANIALI	1.2.2.01.03.01.001	Demaniale	15	585	23	PG	CITERNA		No	16/03/2004	ACQUISIZIONE	Valore catastale	21,13	0,00	AGENZIA FORESTALE REGIONALE	Il valore del bene è stato determinato con il criterio Valore Catastrale in quanto non è concesso il valore di acquisizione.
24518	TERRENI DEMANIALI	1.2.2.01.03.01.001	Demaniale	19	560	54	PG	CITERNA		No	16/03/2004	ACQUISIZIONE	Valore catastale	29,25	0,00	AGENZIA FORESTALE REGIONALE	Il valore del bene è stato determinato con il criterio Valore Catastrale in quanto non è concesso il valore di acquisizione.
24480	TERRENI DEMANIALI	1.2.2.01.03.01.001	Demaniale	6	584	27	PG	CITERNA		No	12/05/2004	ACQUISIZIONE	Valore catastale	32,50	0,00	AGENZIA FORESTALE REGIONALE	Il valore del bene è stato determinato con il criterio Valore Catastrale in quanto non è concesso il valore di acquisizione.
24505	TERRENI DEMANIALI	1.2.2.01.03.01.001	Demaniale	15	570	34	PG	CITERNA		No	12/11/2004	ACQUISIZIONE	Valore catastale	30,86	0,00	AGENZIA FORESTALE REGIONALE	Il valore del bene è stato determinato con il criterio Valore Catastrale in quanto non è concesso il valore di acquisizione.
24472	TERRENI DEMANIALI	1.2.2.01.03.01.001	Demaniale	2	512	19	PG	CITERNA		No	12/11/2004	ACQUISIZIONE	Valore catastale	17,86	0,00	AGENZIA FORESTALE REGIONALE	Il valore del bene è stato determinato con il criterio Valore Catastrale in quanto non è concesso il valore di acquisizione.
24476	TERRENI DEMANIALI	1.2.2.01.03.01.001	Demaniale	2	517	29	PG	CITERNA		No	23/06/2004	ACQUISIZIONE	Valore catastale	34,13	0,00	AGENZIA FORESTALE REGIONALE	Il valore del bene è stato determinato con il criterio Valore Catastrale in quanto non è concesso il valore di acquisizione.
24480	TERRENI DEMANIALI	1.2.2.01.03.01.001	Demaniale	4	579	18	PG	CITERNA		No	25/02/2004	ACQUISIZIONE	Valore catastale	16,25	0,00	AGENZIA FORESTALE REGIONALE	Il valore del bene è stato determinato con il criterio Valore Catastrale in quanto non è concesso il valore di acquisizione.
24494	TERRENI DEMANIALI	1.2.2.01.03.01.001	Demaniale	7	528	30	PG	CITERNA		No	12/11/2004	ACQUISIZIONE	Valore catastale	35,75	0,00	AGENZIA FORESTALE REGIONALE	Il valore del bene è stato determinato con il criterio Valore Catastrale in quanto non è concesso il valore di acquisizione.
24501	TERRENI DEMANIALI	1.2.2.01.03.01.001	Demaniale	12	1340	32	PG	CITERNA		No	12/11/2004	ACQUISIZIONE	Valore catastale	39,00	0,00	AGENZIA FORESTALE REGIONALE	Il valore del bene è stato determinato con il criterio Valore Catastrale in quanto non è concesso il valore di acquisizione.
24500	TERRENI DEMANIALI	1.2.2.01.03.01.001	Demaniale	12	1338	37	PG	CITERNA		No	06/02/2006	ACQUISIZIONE	Valore catastale	45,50	0,00	AGENZIA FORESTALE REGIONALE	Il valore del bene è stato determinato con il criterio Valore Catastrale in quanto non è concesso il valore di acquisizione.
24487	TERRENI DEMANIALI	1.2.2.01.03.01.001	Demaniale	6	578	31	PG	CITERNA		No	12/11/2004	ACQUISIZIONE	Valore catastale	37,38	0,00	AGENZIA FORESTALE REGIONALE	Il valore del bene è stato determinato con il criterio Valore Catastrale in quanto non è concesso il valore di acquisizione.
24467	TERRENI DEMANIALI	1.2.2.01.03.01.001	Demaniale	1	524	14	PG	CITERNA		No	21/05/2004	ACQUISIZIONE	Valore catastale	16,25	0,00	AGENZIA FORESTALE REGIONALE	Il valore del bene è stato determinato con il criterio Valore Catastrale in quanto non è concesso il valore di acquisizione.
24481	TERRENI DEMANIALI	1.2.2.01.03.01.001	Demaniale	5	700	6	PG	CITERNA		No	12/11/2004	ACQUISIZIONE	Valore catastale	1,63	0,00	AGENZIA FORESTALE REGIONALE	Il valore del bene è stato determinato con il criterio Valore Catastrale in quanto non è concesso il valore di acquisizione.
24486	TERRENI DEMANIALI	1.2.2.01.03.01.001	Demaniale	6	577	21	PG	CITERNA		No	12/11/2004	ACQUISIZIONE	Valore catastale	26,00	0,00	AGENZIA FORESTALE REGIONALE	Il valore del bene è stato determinato con il criterio Valore Catastrale in quanto non è concesso il valore di acquisizione.
24508	TERRENI DEMANIALI	1.2.2.01.03.01.001	Demaniale	15	576	9	PG	CITERNA		No	16/03/2004	ACQUISIZIONE	Valore catastale	8,13	0,00	AGENZIA FORESTALE REGIONALE	Il valore del bene è stato determinato con il criterio Valore Catastrale in quanto non è concesso il valore di acquisizione.
24493	TERRENI DEMANIALI	1.2.2.01.03.01.001	Demaniale	7	526	18	PG	CITERNA		No	12/11/2004	ACQUISIZIONE	Valore catastale	21,13	0,00	AGENZIA FORESTALE REGIONALE	Il valore del bene è stato determinato con il criterio Valore Catastrale in quanto non è concesso il valore di acquisizione.

Sviluppamaria S.p.A.

PATRIMONIO IMMOBILIARE REGIONE UMBRIA
 Prospetto Terreni al 31/12/2021

Numero Matricola (da sistema informativo)	Classificazione secondo il piano dei conti dello Stato Patrimoniale in base al D.lgs. 118/2011 (descrittivo)	Classificazione secondo il piano dei conti dello Stato Patrimoniale in base al D.lgs. 118/2011 (codice)	Classificazione ai sensi del codice civile (demaniale/affezioni U.N., indisponibile)	Foglio	Particella	Superficie mq	Provincia	Comune	Località	Bene soggetto ad ammortamento	Data di acquisizione	Modalità di acquisizione	Criterio di valutazione secondo principi del D.lgs. 118/2011	Valore dell'immobile secondo D.lgs. 118/2021 al 31/12/2021 (euro)	Valore dell'immobile secondo D.lgs. 118/2011 al 31/12/2020 (euro)	Ente Gestore	Note
24514	TERRENI DEMANIALI	1.2.2.01.03.01.001	Demaniale	16	636	10	PG	CITERNA		No	12/1/2004	ACQUISIZIONE	Valore catastale	11,38	0,00	AGENZIA FORESTALE REGIONALE	Il valore del bene è stato determinato con il criterio Valore Catastale in quanto non è concesso il valore di acquisizione.
24478	TERRENI DEMANIALI	1.2.2.01.03.01.001	Demaniale	3	530	18	PG	CITERNA		No	12/1/2004	ACQUISIZIONE	Valore catastale	21,13	0,00	AGENZIA FORESTALE REGIONALE	Il valore del bene è stato determinato con il criterio Valore Catastale in quanto non è concesso il valore di acquisizione.
24485	TERRENI DEMANIALI	1.2.2.01.03.01.001	Demaniale	6	576	38	PG	CITERNA		No	12/1/2004	ACQUISIZIONE	Valore catastale	45,50	0,00	AGENZIA FORESTALE REGIONALE	Il valore del bene è stato determinato con il criterio Valore Catastale in quanto non è concesso il valore di acquisizione.
24489	TERRENI DEMANIALI	1.2.2.01.03.01.001	Demaniale	6	582	14	PG	CITERNA		No	12/1/2004	ACQUISIZIONE	Valore catastale	16,25	0,00	AGENZIA FORESTALE REGIONALE	Il valore del bene è stato determinato con il criterio Valore Catastale in quanto non è concesso il valore di acquisizione.
24492	TERRENI DEMANIALI	1.2.2.01.03.01.001	Demaniale	7	525	24	PG	CITERNA		No	12/1/2004	ACQUISIZIONE	Valore catastale	29,25	0,00	AGENZIA FORESTALE REGIONALE	Il valore del bene è stato determinato con il criterio Valore Catastale in quanto non è concesso il valore di acquisizione.
24512	TERRENI DEMANIALI	1.2.2.01.03.01.001	Demaniale	16	633	11	PG	CITERNA		No	12/1/2004	ACQUISIZIONE	Valore catastale	13,00	0,00	AGENZIA FORESTALE REGIONALE	Il valore del bene è stato determinato con il criterio Valore Catastale in quanto non è concesso il valore di acquisizione.
24473	TERRENI DEMANIALI	1.2.2.01.03.01.001	Demaniale	2	514	75	PG	CITERNA		No	23/09/2004	ACQUISIZIONE	Valore catastale	69,88	0,00	AGENZIA FORESTALE REGIONALE	Il valore del bene è stato determinato con il criterio Valore Catastale in quanto non è concesso il valore di acquisizione.
24483	TERRENI DEMANIALI	1.2.2.01.03.01.001	Demaniale	5	751	36	PG	CITERNA		No	12/1/2004	ACQUISIZIONE	Valore catastale	32,50	0,00	AGENZIA FORESTALE REGIONALE	Il valore del bene è stato determinato con il criterio Valore Catastale in quanto non è concesso il valore di acquisizione.
24468	TERRENI DEMANIALI	1.2.2.01.03.01.001	Demaniale	1	526	32	PG	CITERNA		No	21/05/2004	ACQUISIZIONE	Valore catastale	29,25	0,00	AGENZIA FORESTALE REGIONALE	Il valore del bene è stato determinato con il criterio Valore Catastale in quanto non è concesso il valore di acquisizione.
24486	TERRENI DEMANIALI	1.2.2.01.03.01.001	Demaniale	11	529	56	PG	CITERNA		No	23/09/2004	ACQUISIZIONE	Valore catastale	52,00	0,00	AGENZIA FORESTALE REGIONALE	Il valore del bene è stato determinato con il criterio Valore Catastale in quanto non è concesso il valore di acquisizione.
24488	TERRENI DEMANIALI	1.2.2.01.03.01.001	Demaniale	11	533	14	PG	CITERNA		No	12/1/2004	ACQUISIZIONE	Valore catastale	13,00	0,00	AGENZIA FORESTALE REGIONALE	Il valore del bene è stato determinato con il criterio Valore Catastale in quanto non è concesso il valore di acquisizione.
24474	TERRENI DEMANIALI	1.2.2.01.03.01.001	Demaniale	2	515	35	PG	CITERNA		No	12/1/2004	ACQUISIZIONE	Valore catastale	42,25	0,00	AGENZIA FORESTALE REGIONALE	Il valore del bene è stato determinato con il criterio Valore Catastale in quanto non è concesso il valore di acquisizione.
24475	TERRENI DEMANIALI	1.2.2.01.03.01.001	Demaniale	2	516	16	PG	CITERNA		No	12/1/2004	ACQUISIZIONE	Valore catastale	19,50	0,00	AGENZIA FORESTALE REGIONALE	Il valore del bene è stato determinato con il criterio Valore Catastale in quanto non è concesso il valore di acquisizione.
24477	TERRENI DEMANIALI	1.2.2.01.03.01.001	Demaniale	3	528	24	PG	CITERNA		No	21/05/2004	ACQUISIZIONE	Valore catastale	29,25	0,00	AGENZIA FORESTALE REGIONALE	Il valore del bene è stato determinato con il criterio Valore Catastale in quanto non è concesso il valore di acquisizione.
24479	TERRENI DEMANIALI	1.2.2.01.03.01.001	Demaniale	4	577	19	PG	CITERNA		No	25/02/2004	ACQUISIZIONE	Valore catastale	8,13	0,00	AGENZIA FORESTALE REGIONALE	Il valore del bene è stato determinato con il criterio Valore Catastale in quanto non è concesso il valore di acquisizione.
24484	TERRENI DEMANIALI	1.2.2.01.03.01.001	Demaniale	6	575	26	PG	CITERNA		No	25/02/2004	ACQUISIZIONE	Valore catastale	30,88	0,00	AGENZIA FORESTALE REGIONALE	Il valore del bene è stato determinato con il criterio Valore Catastale in quanto non è concesso il valore di acquisizione.
24491	TERRENI DEMANIALI	1.2.2.01.03.01.001	Demaniale	7	524	21	PG	CITERNA		No	12/1/2004	ACQUISIZIONE	Valore catastale	26,00	0,00	AGENZIA FORESTALE REGIONALE	Il valore del bene è stato determinato con il criterio Valore Catastale in quanto non è concesso il valore di acquisizione.
24495	TERRENI DEMANIALI	1.2.2.01.03.01.001	Demaniale	8	477	7	PG	CITERNA		No	17/1/2006	ACQUISIZIONE	Valore catastale	1,63	0,00	AGENZIA FORESTALE REGIONALE	Il valore del bene è stato determinato con il criterio Valore Catastale in quanto non è concesso il valore di acquisizione.
24489	TERRENI DEMANIALI	1.2.2.01.03.01.001	Demaniale	11	547	16	PG	CITERNA		No	06/02/2006	ACQUISIZIONE	Valore catastale	19,50	0,00	AGENZIA FORESTALE REGIONALE	Il valore del bene è stato determinato con il criterio Valore Catastale in quanto non è concesso il valore di acquisizione.
24502	TERRENI DEMANIALI	1.2.2.01.03.01.001	Demaniale	12	1459	10	PG	CITERNA		No	12/1/2004	ACQUISIZIONE	Valore catastale	11,38	0,00	AGENZIA FORESTALE REGIONALE	Il valore del bene è stato determinato con il criterio Valore Catastale in quanto non è concesso il valore di acquisizione.
24504	TERRENI DEMANIALI	1.2.2.01.03.01.001	Demaniale	15	589	11	PG	CITERNA		No	12/1/2004	ACQUISIZIONE	Valore catastale	9,75	0,00	AGENZIA FORESTALE REGIONALE	Il valore del bene è stato determinato con il criterio Valore Catastale in quanto non è concesso il valore di acquisizione.

Sviluppamaria S.p.A.

PATRIMONIO IMMOBILIARE REGIONE UMBRIA
 Prospetto Terreni al 31/12/2021

Numero Matricola (da sistema informativo)	Classificazione secondo il piano dei conti dello Stato Patrimoniale in base al D.lgs. 118/2011 (descrizione)	Classificazione secondo il piano dei conti dello Stato Patrimoniale in base al D.lgs. 118/2011 (codice)	Classificazione ai sensi del codice civile (demaniale/affezioni IVA, indisponibile)	Foglio	Particella	Superficie mq	Provincia	Comune	Località	Bene soggetto ad ammortamento	Data di acquisizione	Modalità di acquisizione	Criterio di valutazione secondo principi del D.lgs. 118/2011	Valore dell'immobile secondo D.lgs. 118/2011 al 31/12/2021 (euro)	Valore dell'immobile secondo D.lgs. 118/2011 al 31/12/2020 (euro)	Ente Gestore	Note
24506	TERRENI DEMANIALI	1.2.2.01.03.01.001	Demaniale	15	572	25	PG	CITERNA		No	16/03/2004	ACQUISIZIONE	Valore catastale	22,75	0,00	AGENZIA FORESTALE REGIONALE	Il valore del bene è stato determinato con il criterio Valore Catastale in quanto non è concesso il valore di acquisizione.
24507	TERRENI DEMANIALI	1.2.2.01.03.01.001	Demaniale	15	574	10	PG	CITERNA		No	12/11/2004	ACQUISIZIONE	Valore catastale	9,75	0,00	AGENZIA FORESTALE REGIONALE	Il valore del bene è stato determinato con il criterio Valore Catastale in quanto non è concesso il valore di acquisizione.
24509	TERRENI DEMANIALI	1.2.2.01.03.01.001	Demaniale	15	578	84	PG	CITERNA		No	18/03/2004	ACQUISIZIONE	Valore catastale	48,75	0,00	AGENZIA FORESTALE REGIONALE	Il valore del bene è stato determinato con il criterio Valore Catastale in quanto non è concesso il valore di acquisizione.
24470	TERRENI DEMANIALI	1.2.2.01.03.01.001	Demaniale	2	509	30	PG	CITERNA		No	23/06/2004	ACQUISIZIONE	Valore catastale	26,00	0,00	AGENZIA FORESTALE REGIONALE	Il valore del bene è stato determinato con il criterio Valore Catastale in quanto non è concesso il valore di acquisizione.
24471	TERRENI DEMANIALI	1.2.2.01.03.01.001	Demaniale	2	510	4	PG	CITERNA		No	23/06/2004	ACQUISIZIONE	Valore catastale	4,88	0,00	AGENZIA FORESTALE REGIONALE	Il valore del bene è stato determinato con il criterio Valore Catastale in quanto non è concesso il valore di acquisizione.
24510	TERRENI DEMANIALI	1.2.2.01.03.01.001	Demaniale	15	580	11	PG	CITERNA		No	16/03/2004	ACQUISIZIONE	Valore catastale	4,88	0,00	AGENZIA FORESTALE REGIONALE	Il valore del bene è stato determinato con il criterio Valore Catastale in quanto non è concesso il valore di acquisizione.
24513	TERRENI DEMANIALI	1.2.2.01.03.01.001	Demaniale	16	634	10	PG	CITERNA		No	12/11/2004	ACQUISIZIONE	Valore catastale	11,38	0,00	AGENZIA FORESTALE REGIONALE	Il valore del bene è stato determinato con il criterio Valore Catastale in quanto non è concesso il valore di acquisizione.
24486	TERRENI DEMANIALI	1.2.2.01.03.01.001	Demaniale	1	521	6	PG	CITERNA		No	12/11/2004	ACQUISIZIONE	Valore catastale	6,50	0,00	AGENZIA FORESTALE REGIONALE	Il valore del bene è stato determinato con il criterio Valore Catastale in quanto non è concesso il valore di acquisizione.
24469	TERRENI DEMANIALI	1.2.2.01.03.01.001	Demaniale	2	508	13	PG	CITERNA		No	25/02/2004	ACQUISIZIONE	Valore catastale	16,25	0,00	AGENZIA FORESTALE REGIONALE	Il valore del bene è stato determinato con il criterio Valore Catastale in quanto non è concesso il valore di acquisizione.
24515	TERRENI DEMANIALI	1.2.2.01.03.01.001	Demaniale	16	638	10	PG	CITERNA		No	12/11/2004	ACQUISIZIONE	Valore catastale	11,38	0,00	AGENZIA FORESTALE REGIONALE	Il valore del bene è stato determinato con il criterio Valore Catastale in quanto non è concesso il valore di acquisizione.
24516	TERRENI DEMANIALI	1.2.2.01.03.01.001	Demaniale	16	640	10	PG	CITERNA		No	12/11/2004	ACQUISIZIONE	Valore catastale	11,38	0,00	AGENZIA FORESTALE REGIONALE	Il valore del bene è stato determinato con il criterio Valore Catastale in quanto non è concesso il valore di acquisizione.
24503	TERRENI DEMANIALI	1.2.2.01.03.01.001	Demaniale	14	545	14	PG	CITERNA		No	12/11/2004	ACQUISIZIONE	Valore catastale	8,13	0,00	AGENZIA FORESTALE REGIONALE	Il valore del bene è stato determinato con il criterio Valore Catastale in quanto non è concesso il valore di acquisizione.
24597	TERRENI DEMANIALI	1.2.2.01.03.01.001	Demaniale	75	53	940	PG	CITTA' DELLA PIEVE		No	26/05/1989	ACQUISIZIONE	Valore acquisizione	416,73	0,00	AGENZIA FORESTALE REGIONALE	Il valore del bene è stato determinato con il criterio Valore Catastale in quanto non è concesso il valore di acquisizione.
24699	TERRENI DEMANIALI	1.2.2.01.03.01.001	Demaniale	83	107	40	PG	CITTA' DELLA PIEVE		No	04/08/1991	ACQUISIZIONE	Valore acquisizione	13,85	0,00	AGENZIA FORESTALE REGIONALE	Il valore del bene è stato determinato con il criterio Valore Catastale in quanto non è concesso il valore di acquisizione.
24644	TERRENI DEMANIALI	1.2.2.01.03.01.001	Demaniale	82	46	910	PG	CITTA' DELLA PIEVE		No	07/08/1991	ACQUISIZIONE	Valore acquisizione	399,50	0,00	AGENZIA FORESTALE REGIONALE	Il valore del bene è stato determinato con il criterio Valore Catastale in quanto non è concesso il valore di acquisizione.
24541	TERRENI DEMANIALI	1.2.2.01.03.01.001	Demaniale	17	144	8	PG	CITTA' DELLA PIEVE		No	17/09/2007	ESPROPRIO	Valore acquisizione	30,82	0,00	PROVINCIA	Il valore del bene è stato determinato con il criterio Valore Catastale in quanto non è concesso il valore di acquisizione.
40101	TERRENI DEMANIALI	1.2.2.01.03.01.001	Demaniale	17	391	7	PG	CITTA' DELLA PIEVE		No	30/09/2012	ACQUISIZIONE	Valore catastale	6,50	0,00	PROVINCIA	Il valore del bene è stato determinato con il criterio Valore Catastale in quanto non è concesso il valore di acquisizione.
24637	TERRENI DEMANIALI	1.2.2.01.03.01.001	Demaniale	75	221	600	PG	CITTA' DELLA PIEVE		No	05/10/1986	ACQUISIZIONE	Valore acquisizione	169,34	0,00	AGENZIA FORESTALE REGIONALE	Il valore del bene è stato determinato con il criterio Valore Catastale in quanto non è concesso il valore di acquisizione.
24737	TERRENI DEMANIALI	1.2.2.01.03.01.001	Demaniale	84	55	1.160	PG	CITTA' DELLA PIEVE		No	28/08/1979	ESPROPRIO	Valore catastale	875,88	0,00	AGENZIA FORESTALE REGIONALE	Il valore del bene è stato determinato con il criterio Valore Catastale in quanto non è concesso il valore di acquisto.
24738	TERRENI DEMANIALI	1.2.2.01.03.01.001	Demaniale	84	83	28	PG	CITTA' DELLA PIEVE		No	28/08/1979	ESPROPRIO	Valore catastale	1,63	0,00	AGENZIA FORESTALE REGIONALE	Il valore del bene è stato determinato con il criterio Valore Catastale in quanto non è concesso il valore di acquisto.
24740	TERRENI DEMANIALI	1.2.2.01.03.01.001	Demaniale	84	133	900	PG	CITTA' DELLA PIEVE		No	28/08/1979	ESPROPRIO	Valore catastale	679,25	0,00	AGENZIA FORESTALE REGIONALE	Il valore del bene è stato determinato con il criterio Valore Catastale in quanto non è concesso il valore di acquisto.

Sviluppamaria S.p.A.

PATRIMONIO IMMOBILIARE REGIONE UMBRIA
 Prospetto Terreni al 31/12/2021

Numero Identificativo	Classificazione secondo il piano dei conti dello Stato Patrimoniale in base al D.lgs. 118/2011 (Descrizione)	Classificazione secondo il piano dei conti dello Stato Patrimoniale in base al D.lgs. 118/2011 (Codice)	Classificazione ai sensi del codice civile (demaniale/affidato/fin., indisponibile)	Foglio	Particella	Superficie mq	Provincia	Comune	Località	Bene soggetto ad ammortamento	Data di acquisizione	Modalità di acquisizione	Criterio di valutazione secondo principi del D.lgs. 118/2011	Valore dell'immobile al 31/12/2021 (euro)	Valore dell'immobile al 31/12/2020 (euro)	Differenziale (+, -) al 31/12/2020 e 31/12/2021	Ente Gestore	Note
24553	TERRENI DEMANIALI	1.2.2.01.03.01.001	Demaniale	63	29	1.390	PG	CITTA' DELLA PIEVE		No	03/10/1986	ACQUISIZIONE	Valore acquisizione	303,96	303,96	0,00	AGENZIA FORESTALE REGIONALE	
24557	TERRENI DEMANIALI	1.2.2.01.03.01.001	Demaniale	82	98	1.980	PG	CITTA' DELLA PIEVE		No	04/08/1991	ACQUISIZIONE	Valore acquisizione	685,78	685,78	0,00	AGENZIA FORESTALE REGIONALE	
24567	TERRENI DEMANIALI	1.2.2.01.03.01.001	Demaniale	64	36	1.380	PG	CITTA' DELLA PIEVE		No	14/06/2002	ACQUISIZIONE	Valore catastale	138,50	138,50	0,00	AGENZIA FORESTALE REGIONALE	Il valore del bene è stato determinato con il criterio Valore Catastale in quanto non è concesso il valore di acquisizione.
24571	TERRENI DEMANIALI	1.2.2.01.03.01.001	Demaniale	64	108	410	PG	CITTA' DELLA PIEVE		No	14/06/2002	ACQUISIZIONE	Valore catastale	30,88	30,88	0,00	AGENZIA FORESTALE REGIONALE	Il valore del bene è stato determinato con il criterio Valore Catastale in quanto non è concesso il valore di acquisizione.
24572	TERRENI DEMANIALI	1.2.2.01.03.01.001	Demaniale	64	110	790	PG	CITTA' DELLA PIEVE		No	12/07/2002	ACQUISIZIONE	Valore catastale	60,13	60,13	0,00	AGENZIA FORESTALE REGIONALE	Il valore del bene è stato determinato con il criterio Valore Catastale in quanto non è concesso il valore di acquisizione.
24575	TERRENI DEMANIALI	1.2.2.01.03.01.001	Demaniale	64	283	1.020	PG	CITTA' DELLA PIEVE		No	14/06/2002	ACQUISIZIONE	Valore catastale	650,00	650,00	0,00	AGENZIA FORESTALE REGIONALE	Il valore del bene è stato determinato con il criterio Valore Catastale in quanto non è concesso il valore di acquisizione.
40130	TERRENI DEMANIALI	1.2.2.01.03.01.001	Demaniale	64	598	322	PG	CITTA' DELLA PIEVE		No	17/04/2012	ACQUISIZIONE	Valore acquisizione	479,78	479,78	0,00	CONSORZIO BONIFICA	
40139	TERRENI DEMANIALI	1.2.2.01.03.01.001	Demaniale	64	595	351	PG	CITTA' DELLA PIEVE		No	17/04/2012	ACQUISIZIONE	Valore acquisizione	638,46	638,46	0,00	CONSORZIO BONIFICA	
24551	TERRENI DEMANIALI	1.2.2.01.03.01.001	Demaniale	63	26	750	PG	CITTA' DELLA PIEVE		No	03/10/1986	ACQUISIZIONE	Valore acquisizione	329,26	329,26	0,00	AGENZIA FORESTALE REGIONALE	
24589	TERRENI DEMANIALI	1.2.2.01.03.01.001	Demaniale	75	75	560	PG	CITTA' DELLA PIEVE		No	13/01/1986	ESPROPRIO	Valore catastale	42,25	42,25	0,00	AGENZIA FORESTALE REGIONALE	Il valore del bene è stato determinato con il criterio Valore Catastale in quanto non è concesso il valore di acquisto.
24712	TERRENI DEMANIALI	1.2.2.01.03.01.001	Demaniale	83	120	1.240	PG	CITTA' DELLA PIEVE		No	07/08/1991	ACQUISIZIONE	Valore acquisizione	984,22	984,22	0,00	AGENZIA FORESTALE REGIONALE	
40088	TERRENI DEMANIALI	1.2.2.01.03.01.001	Demaniale	75	204	250	PG	CITTA' DELLA PIEVE		No	15/07/1988	ACQUISIZIONE	Valore acquisizione	108,81	108,81	0,00	REGIONE	
24532	TERRENI DEMANIALI	1.2.2.01.03.01.001	Demaniale	13	124	200	PG	CITTA' DELLA PIEVE		No	15/03/2004	ACQUISIZIONE	Valore catastale	34,13	34,13	0,00	AGENZIA FORESTALE REGIONALE	Il valore del bene è stato determinato con il criterio Valore Catastale in quanto non è concesso il valore di acquisizione.
24662	TERRENI DEMANIALI	1.2.2.01.03.01.001	Demaniale	82	117	630	PG	CITTA' DELLA PIEVE		No	13/01/1986	ESPROPRIO	Valore catastale	507,00	507,00	0,00	AGENZIA FORESTALE REGIONALE	Il valore del bene è stato determinato con il criterio Valore Catastale in quanto non è concesso il valore di acquisto.
24619	TERRENI DEMANIALI	1.2.2.01.03.01.001	Demaniale	75	185	190	PG	CITTA' DELLA PIEVE		No	13/01/1986	ESPROPRIO	Valore catastale	143,00	143,00	0,00	AGENZIA FORESTALE REGIONALE	Il valore è stato determinato applicando il criterio del 50% delle particelle impresse negli atti catastali (D.Lgs. 118/2011).
24608	TERRENI DEMANIALI	1.2.2.01.03.01.001	Demaniale	75	170	1.280	PG	CITTA' DELLA PIEVE		No	18/05/1989	ACQUISIZIONE	Valore acquisizione	294,82	294,82	0,00	AGENZIA FORESTALE REGIONALE	
24666	TERRENI DEMANIALI	1.2.2.01.03.01.001	Demaniale	82	121	480	PG	CITTA' DELLA PIEVE		No	13/01/1986	ESPROPRIO	Valore catastale	305,50	305,50	0,00	AGENZIA FORESTALE REGIONALE	Il valore del bene è stato determinato con il criterio Valore Catastale in quanto non è concesso il valore di acquisto.
24682	TERRENI DEMANIALI	1.2.2.01.03.01.001	Demaniale	82	145	1.450	PG	CITTA' DELLA PIEVE		No	04/08/1991	ACQUISIZIONE	Valore acquisizione	502,21	502,21	0,00	AGENZIA FORESTALE REGIONALE	
24587	TERRENI DEMANIALI	1.2.2.01.03.01.001	Demaniale	75	14	1.380	PG	CITTA' DELLA PIEVE		No	18/05/1989	ACQUISIZIONE	Valore acquisizione	318,02	318,02	0,00	AGENZIA FORESTALE REGIONALE	
24582	TERRENI DEMANIALI	1.2.2.01.03.01.001	Demaniale	74	79	2.115	PG	CITTA' DELLA PIEVE		No	04/11/1988	ACQUISIZIONE	Valore acquisizione	312,75	312,75	0,00	AGENZIA FORESTALE REGIONALE	
24593	TERRENI DEMANIALI	1.2.2.01.03.01.001	Demaniale	75	26	1.210	PG	CITTA' DELLA PIEVE		No	18/05/1989	ACQUISIZIONE	Valore acquisizione	278,70	278,70	0,00	AGENZIA FORESTALE REGIONALE	

Sviluppamaria S.p.A.

PATRIMONIO IMMOBILIARE REGIONE UMBRIA
 Prospetto Terreni al 31/12/2021

Numero Matricola (da sistema informativo)	Classificazione secondo il piano dei conti dello Stato Patrimoniale in base al D.lgs. 118/2011 (descrittiva)	Classificazione secondo il piano dei conti dello Stato Patrimoniale in base al D.lgs. 118/2011 (Codice)	Classificazione ai sensi del codice civile (demaniale/affezioni U/R, indisponibile)	Foglio	Particella	Superficie mq	Provincia	Comune	Località	Bene soggetto ad ammortamento	Data di acquisizione	Modalità di acquisizione	Criterio di valutazione secondo principi del D.lgs. 118/2011	Valore dell'immobile secondo D.lgs. 118/2011 al 31/12/2021 (euro)	Differenziale al 31/12/2021 al 31/12/2020 (euro)	Ente Gestore	Note
24640	TERRENI DEMANIALI	1.2.2.01.03.01.001	Demaniale	82	31	2.275	PG	CITTA' DELLA PIEVE		No	13/01/1986	ESPROPRIO	Valore catastale	113,75	0,00	AGENZIA FORESTALE REGIONALE	Il valore del bene è stato determinato con il c.d.d. Valore Catastale in quanto non è concesso il settore di esproprio.
24646	TERRENI DEMANIALI	1.2.2.01.03.01.001	Demaniale	82	51	900	PG	CITTA' DELLA PIEVE		No	13/01/1986	ESPROPRIO	Valore catastale	284,88	0,00	AGENZIA FORESTALE REGIONALE	Il valore del bene è stato determinato con il c.d.d. Valore Catastale in quanto non è concesso il settore di esproprio.
24675	TERRENI DEMANIALI	1.2.2.01.03.01.001	Demaniale	82	134	140	PG	CITTA' DELLA PIEVE		No	18/05/1989	ACQUISIZIONE	Valore acquisizione	44,54	0,00	AGENZIA FORESTALE REGIONALE	
40087	TERRENI DEMANIALI	1.2.2.01.03.01.001	Demaniale	75	201	80	PG	CITTA' DELLA PIEVE		No	15/07/1989	ACQUISIZIONE	Valore acquisizione	34,18	0,00	COMUNE	
40119	TERRENI DEMANIALI	1.2.2.01.03.01.001	Demaniale	76	598	1.042	PG	CITTA' DELLA PIEVE		No	17/04/2012	ACQUISIZIONE	Valore acquisizione	2.454,37	0,00	CONSORZIO BONIFICA	
24605	TERRENI DEMANIALI	1.2.2.01.03.01.001	Demaniale	75	167	120	PG	CITTA' DELLA PIEVE		No	13/01/1986	ESPROPRIO	Valore catastale	91,00	0,00	AGENZIA FORESTALE REGIONALE	Il valore del bene è stato determinato con il c.d.d. Valore Catastale in quanto non è concesso il settore di esproprio.
24659	TERRENI DEMANIALI	1.2.2.01.03.01.001	Demaniale	82	111	580	PG	CITTA' DELLA PIEVE		No	18/05/1989	ACQUISIZIONE	Valore acquisizione	139,66	0,00	AGENZIA FORESTALE REGIONALE	
24713	TERRENI DEMANIALI	1.2.2.01.03.01.001	Demaniale	83	121	25	PG	CITTA' DELLA PIEVE		No	07/08/1991	ACQUISIZIONE	Valore acquisizione	19,44	0,00	AGENZIA FORESTALE REGIONALE	
24689	TERRENI DEMANIALI	1.2.2.01.03.01.001	Demaniale	51	41	350	PG	CITTA' DELLA PIEVE		No	04/12/2009	TRASFERIMENTO A TITOLO GRATUITO	Valore catastale	58,50	0,00	PROVINCIA	
24577	TERRENI DEMANIALI	1.2.2.01.03.01.001	Demaniale	74	70	60	PG	CITTA' DELLA PIEVE		No	18/05/1989	ACQUISIZIONE	Valore acquisizione	13,07	0,00	AGENZIA FORESTALE REGIONALE	
40131	TERRENI DEMANIALI	1.2.2.01.03.01.001	Demaniale	82	44	510	PG	CITTA' DELLA PIEVE		No	15/07/1989	ACQUISIZIONE	Valore acquisizione	217,89	0,00	COMUNE	
24732	TERRENI DEMANIALI	1.2.2.01.03.01.001	Demaniale	84	3	140	PG	CITTA' DELLA PIEVE		No	13/01/1986	ESPROPRIO	Valore catastale	11,38	0,00	AGENZIA FORESTALE REGIONALE	Il valore del bene è stato determinato con il c.d.d. Valore Catastale in quanto non è concesso il settore di esproprio.
40090	TERRENI DEMANIALI	1.2.2.01.03.01.001	Demaniale	75	206	20	PG	CITTA' DELLA PIEVE		No	15/07/1989	ACQUISIZIONE	Valore acquisizione	8,54	0,00	COMUNE	
40096	TERRENI DEMANIALI	1.2.2.01.03.01.001	Demaniale	74	73	270	PG	CITTA' DELLA PIEVE		No	15/07/1989	ACQUISIZIONE	Valore acquisizione	115,36	0,00	COMUNE	
24556	TERRENI DEMANIALI	1.2.2.01.03.01.001	Demaniale	83	54	2.790	PG	CITTA' DELLA PIEVE		No	04/11/1988	ACQUISIZIONE	Valore acquisizione	412,56	0,00	AGENZIA FORESTALE REGIONALE	
24720	TERRENI DEMANIALI	1.2.2.01.03.01.001	Demaniale	83	128	2.280	PG	CITTA' DELLA PIEVE		No	07/08/1991	ACQUISIZIONE	Valore acquisizione	1.757,36	0,00	AGENZIA FORESTALE REGIONALE	
24616	TERRENI DEMANIALI	1.2.2.01.03.01.001	Demaniale	75	182	15	PG	CITTA' DELLA PIEVE		No	18/05/1989	ACQUISIZIONE	Valore acquisizione	9,50	0,00	AGENZIA FORESTALE REGIONALE	
40116	TERRENI DEMANIALI	1.2.2.01.03.01.001	Demaniale	64	590	426	PG	CITTA' DELLA PIEVE		No	13/11/2008	TRASFERIMENTO A TITOLO GRATUITO	Valore catastale	321,75	0,00	CONSORZIO BONIFICA	
24883	TERRENI DEMANIALI	1.2.2.01.03.01.001	Demaniale	81	18	340	PG	CITTA' DELLA PIEVE		No	04/12/2008	TRASFERIMENTO A TITOLO GRATUITO	Valore catastale	37,38	0,00	PROVINCIA	
24590	TERRENI DEMANIALI	1.2.2.01.03.01.001	Demaniale	75	17	540	PG	CITTA' DELLA PIEVE		No	18/05/1989	ACQUISIZIONE	Valore acquisizione	342,02	0,00	AGENZIA FORESTALE REGIONALE	
24658	TERRENI DEMANIALI	1.2.2.01.03.01.001	Demaniale	82	99	860	PG	CITTA' DELLA PIEVE		No	04/08/1991	ACQUISIZIONE	Valore acquisizione	332,50	0,00	AGENZIA FORESTALE REGIONALE	

Sviluppamaria S.p.A.

PATRIMONIO IMMOBILIARE REGIONE UMBRIA
 Prospetto Terreni al 31/12/2021

Numero Identificativo	Classificazione secondo il piano dei conti dello Stato Patrimoniale in base al D.lgs. 118/2011 (Descrizione)	Classificazione secondo il piano dei conti dello Stato Patrimoniale in base al D.lgs. 118/2011 (Codice)	Classificazione ai sensi del codice civile (demaniale/affezioni U.N., indisponibile)	Foglio	Particella	Superficie mq	Provincia	Comune	Località	Bene soggetto ad ammortamento	Data di acquisizione	Modalità di acquisizione	Criterio di valutazione secondo principi del D.lgs. 118/2011	Valore dell'immobile al 31/12/2021 (euro)	Valore dell'immobile al 31/12/2020 (euro)	Ente Gestore	Note
24735	TERRENI DEMANIALI	1.2.2.01.03.01.001	Demaniale	84	16	330	PG	CITTA' DELLA PIEVE		No	26/08/1979	ESPROPRIO	Valore catastale	55,25	0,00	AGENZIA FORESTALE REGIONALE	Il valore del bene è stato determinato con il c.d.d. Valore Catastale in quanto non è conosciuta il valore di acquisizione.
40114	TERRENI DEMANIALI	1.2.2.01.03.01.001	Demaniale	84	587	503	PG	CITTA' DELLA PIEVE		No	13/11/2008	TRASFERIMENTO A TITOLO GRATUITO	Valore catastale	380,25	0,00	CONSORZIO BONIFICA	
24654	TERRENI DEMANIALI	1.2.2.01.03.01.001	Demaniale	82	70	190	PG	CITTA' DELLA PIEVE		No	07/08/1991	ACQUISIZIONE	Valore acquisizione	64,91	0,00	AGENZIA FORESTALE REGIONALE	
24694	TERRENI DEMANIALI	1.2.2.01.03.01.001	Demaniale	83	81	1.760	PG	CITTA' DELLA PIEVE		No	29/01/1993	ACQUISIZIONE	Valore catastale	516,75	0,00	AGENZIA FORESTALE REGIONALE	Il valore del bene è stato determinato con il c.d.d. Valore Catastale in quanto non è conosciuta il valore di acquisizione.
24681	TERRENI DEMANIALI	1.2.2.01.03.01.001	Demaniale	82	144	360	PG	CITTA' DELLA PIEVE		No	07/08/1991	ACQUISIZIONE	Valore acquisizione	122,98	0,00	AGENZIA FORESTALE REGIONALE	
24714	TERRENI DEMANIALI	1.2.2.01.03.01.001	Demaniale	83	122	10	PG	CITTA' DELLA PIEVE		No	07/08/1991	ACQUISIZIONE	Valore acquisizione	7,78	0,00	AGENZIA FORESTALE REGIONALE	
24570	TERRENI DEMANIALI	1.2.2.01.03.01.001	Demaniale	64	90	1.120	PG	CITTA' DELLA PIEVE		No	14/09/2002	ACQUISIZIONE	Valore catastale	84,50	0,00	AGENZIA FORESTALE REGIONALE	Il valore del bene è stato determinato con il c.d.d. Valore Catastale in quanto non è conosciuta il valore di acquisizione.
24630	TERRENI DEMANIALI	1.2.2.01.03.01.001	Demaniale	75	199	130	PG	CITTA' DELLA PIEVE		No	04/10/1988	ACQUISIZIONE	Valore acquisizione	25,54	0,00	AGENZIA FORESTALE REGIONALE	
24673	TERRENI DEMANIALI	1.2.2.01.03.01.001	Demaniale	82	132	60	PG	CITTA' DELLA PIEVE		No	04/10/1988	ACQUISIZIONE	Valore acquisizione	8,25	0,00	AGENZIA FORESTALE REGIONALE	
24585	TERRENI DEMANIALI	1.2.2.01.03.01.001	Demaniale	64	16	1.980	PG	CITTA' DELLA PIEVE		No	14/09/2002	ACQUISIZIONE	Valore catastale	149,50	0,00	AGENZIA FORESTALE REGIONALE	Il valore del bene è stato determinato con il c.d.d. Valore Catastale in quanto non è conosciuta il valore di acquisizione.
24602	TERRENI DEMANIALI	1.2.2.01.03.01.001	Demaniale	75	138	410	PG	CITTA' DELLA PIEVE		No	18/05/1989	ACQUISIZIONE	Valore acquisizione	259,68	0,00	AGENZIA FORESTALE REGIONALE	
24710	TERRENI DEMANIALI	1.2.2.01.03.01.001	Demaniale	83	118	100	PG	CITTA' DELLA PIEVE		No	07/08/1991	ACQUISIZIONE	Valore acquisizione	46,31	0,00	AGENZIA FORESTALE REGIONALE	
24743	TERRENI DEMANIALI	1.2.2.01.03.01.001	Demaniale	92	63	100	PG	CITTA' DELLA PIEVE		No	29/01/1993	ACQUISIZIONE	Valore catastale	74,75	0,00	AGENZIA FORESTALE REGIONALE	Il valore del bene è stato determinato con il c.d.d. Valore Catastale in quanto non è conosciuta il valore di acquisizione.
24746	TERRENI DEMANIALI	1.2.2.01.03.01.001	Demaniale	92	66	15	PG	CITTA' DELLA PIEVE		No	29/01/1993	ACQUISIZIONE	Valore catastale	11,38	0,00	AGENZIA FORESTALE REGIONALE	Il valore del bene è stato determinato con il c.d.d. Valore Catastale in quanto non è conosciuta il valore di acquisizione.
24886	TERRENI DEMANIALI	1.2.2.01.03.01.001	Demaniale	81	40	640	PG	CITTA' DELLA PIEVE		No	04/12/2009	TRASFERIMENTO A TITOLO GRATUITO	Valore catastale	160,88	0,00	PROVINCIA	
24542	TERRENI DEMANIALI	1.2.2.01.03.01.001	Demaniale	17	428	67	PG	CITTA' DELLA PIEVE		No	17/09/2007	ESPROPRIO	Valore acquisizione	258,17	0,00	PROVINCIA	
24655	TERRENI DEMANIALI	1.2.2.01.03.01.001	Demaniale	82	71	370	PG	CITTA' DELLA PIEVE		No	07/08/1991	ACQUISIZIONE	Valore acquisizione	162,43	0,00	AGENZIA FORESTALE REGIONALE	
24727	TERRENI DEMANIALI	1.2.2.01.03.01.001	Demaniale	83	135	10	PG	CITTA' DELLA PIEVE		No	29/01/1993	ACQUISIZIONE	Valore catastale	8,13	0,00	AGENZIA FORESTALE REGIONALE	Il valore del bene è stato determinato con il c.d.d. Valore Catastale in quanto non è conosciuta il valore di acquisizione.
24678	TERRENI DEMANIALI	1.2.2.01.03.01.001	Demaniale	82	140	160	PG	CITTA' DELLA PIEVE		No	07/08/1991	ACQUISIZIONE	Valore acquisizione	70,24	0,00	AGENZIA FORESTALE REGIONALE	
24625	TERRENI DEMANIALI	1.2.2.01.03.01.001	Demaniale	75	184	1.460	PG	CITTA' DELLA PIEVE		No	04/10/1988	ACQUISIZIONE	Valore acquisizione	204,76	0,00	AGENZIA FORESTALE REGIONALE	
24628	TERRENI DEMANIALI	1.2.2.01.03.01.001	Demaniale	75	197	15	PG	CITTA' DELLA PIEVE		No	26/05/1988	ACQUISIZIONE	Valore acquisizione	6,65	0,00	AGENZIA FORESTALE REGIONALE	

Sviluppamaria S.p.A.

PATRIMONIO IMMOBILIARE REGIONE UMBRIA
 Prospetto Terreni al 31/12/2021

Numero Matricola (da sistema informativo)	Classificazione secondo il piano dei conti dello Stato Patrimoniale in base al D.lgs. 118/2011 (descrittiva)	Classificazione secondo il piano dei conti dello Stato Patrimoniale in base al D.lgs. 118/2011 (codice)	Classificazione ai sensi del codice civile (demaniale/affezioni U/R, indisponibile)	Foglio	Particella	Superficie mq	Provincia	Comune	Località	Bene soggetto ad ammortamento	Data di acquisizione	Modalità di acquisizione	Criterio di valutazione secondo principi del D.lgs. 118/2011	Valore dell'immobile secondo D.lgs. 118/2011 al 31/12/2021 (euro)	Valore dell'immobile secondo D.lgs. 118/2011 al 31/12/2020 (euro)	Differenziale al 31/12/2021 al 31/12/2020 (euro)	Ente Gestore	Note
24648	TERRENI DEMANIALI	1.2.2.01.03.01.001	Demaniale	82	54	2.000	PG	CITTA' DELLA PIEVE		No	04/10/1989	ACQUISIZIONE	Valore acquisizione	274,85	274,85	0,00	AGENZIA FORESTALE REGIONALE	
24651	TERRENI DEMANIALI	1.2.2.01.03.01.001	Demaniale	82	61	650	PG	CITTA' DELLA PIEVE		No	18/05/1989	ACQUISIZIONE	Valore acquisizione	156,52	156,52	0,00	AGENZIA FORESTALE REGIONALE	
40083	TERRENI DEMANIALI	1.2.2.01.03.01.001	Demaniale	82	115	80	PG	CITTA' DELLA PIEVE		No	15/07/1989	ACQUISIZIONE	Valore acquisizione	34,18	34,18	0,00	COMUNE	
24721	TERRENI DEMANIALI	1.2.2.01.03.01.001	Demaniale	83	129	20	PG	CITTA' DELLA PIEVE		No	07/08/1991	ACQUISIZIONE	Valore acquisizione	15,55	15,55	0,00	AGENZIA FORESTALE REGIONALE	
24634	TERRENI DEMANIALI	1.2.2.01.03.01.001	Demaniale	75	217	520	PG	CITTA' DELLA PIEVE		No	05/10/1988	ACQUISIZIONE	Valore acquisizione	113,71	113,71	0,00	AGENZIA FORESTALE REGIONALE	
24660	TERRENI DEMANIALI	1.2.2.01.03.01.001	Demaniale	82	112	270	PG	CITTA' DELLA PIEVE		No	04/10/1989	ACQUISIZIONE	Valore acquisizione	74,87	74,87	0,00	AGENZIA FORESTALE REGIONALE	
24669	TERRENI DEMANIALI	1.2.2.01.03.01.001	Demaniale	82	126	40	PG	CITTA' DELLA PIEVE		No	04/10/1989	ACQUISIZIONE	Valore acquisizione	5,50	5,50	0,00	AGENZIA FORESTALE REGIONALE	
24683	TERRENI DEMANIALI	1.2.2.01.03.01.001	Demaniale	83	49	550	PG	CITTA' DELLA PIEVE		No	07/08/1991	ACQUISIZIONE	Valore acquisizione	427,68	427,68	0,00	AGENZIA FORESTALE REGIONALE	
24633	TERRENI DEMANIALI	1.2.2.01.03.01.001	Demaniale	13	149	70	PG	CITTA' DELLA PIEVE		No	15/03/2004	ACQUISIZIONE	Valore catastale	11,38	11,38	0,00	AGENZIA FORESTALE REGIONALE	Il valore del bene è stato determinato con il c.d.d. Valore Catastale in quanto non è conosciuta la data di acquisizione.
24638	TERRENI DEMANIALI	1.2.2.01.03.01.001	Demaniale	13	343	100	PG	CITTA' DELLA PIEVE		No	15/03/2004	ACQUISIZIONE	Valore catastale	74,75	74,75	0,00	AGENZIA FORESTALE REGIONALE	Il valore del bene è stato determinato con il c.d.d. Valore Catastale in quanto non è conosciuta la data di acquisizione.
24648	TERRENI DEMANIALI	1.2.2.01.03.01.001	Demaniale	55	1076	980	PG	CITTA' DELLA PIEVE		No	26/04/2004	ACQUISIZIONE	Valore catastale	459,88	459,88	0,00	AGENZIA FORESTALE REGIONALE	Il valore del bene è stato determinato con il c.d.d. Valore Catastale in quanto non è conosciuta la data di acquisizione.
24680	TERRENI DEMANIALI	1.2.2.01.03.01.001	Demaniale	74	77	380	PG	CITTA' DELLA PIEVE		No	18/05/1989	ACQUISIZIONE	Valore acquisizione	78,40	78,40	0,00	AGENZIA FORESTALE REGIONALE	
24683	TERRENI DEMANIALI	1.2.2.01.03.01.001	Demaniale	74	80	764	PG	CITTA' DELLA PIEVE		No	04/11/1988	ACQUISIZIONE	Valore acquisizione	112,97	112,97	0,00	AGENZIA FORESTALE REGIONALE	
24685	TERRENI DEMANIALI	1.2.2.01.03.01.001	Demaniale	75	12	1.475	PG	CITTA' DELLA PIEVE		No	04/10/1989	ACQUISIZIONE	Valore acquisizione	289,77	289,77	0,00	AGENZIA FORESTALE REGIONALE	
24688	TERRENI DEMANIALI	1.2.2.01.03.01.001	Demaniale	75	15	1.710	PG	CITTA' DELLA PIEVE		No	18/05/1989	ACQUISIZIONE	Valore acquisizione	383,87	383,87	0,00	AGENZIA FORESTALE REGIONALE	
24611	TERRENI DEMANIALI	1.2.2.01.03.01.001	Demaniale	75	175	580	PG	CITTA' DELLA PIEVE		No	18/05/1989	ACQUISIZIONE	Valore acquisizione	133,59	133,59	0,00	AGENZIA FORESTALE REGIONALE	
24612	TERRENI DEMANIALI	1.2.2.01.03.01.001	Demaniale	75	178	1.080	PG	CITTA' DELLA PIEVE		No	18/05/1989	ACQUISIZIONE	Valore acquisizione	254,88	254,88	0,00	AGENZIA FORESTALE REGIONALE	
24644	TERRENI DEMANIALI	1.2.2.01.03.01.001	Demaniale	53	160	920	PG	CITTA' DELLA PIEVE		No	12/07/2002	ACQUISIZIONE	Valore catastale	69,88	69,88	0,00	AGENZIA FORESTALE REGIONALE	Il valore del bene è stato determinato con il c.d.d. Valore Catastale in quanto non è conosciuta la data di acquisizione.
24645	TERRENI DEMANIALI	1.2.2.01.03.01.001	Demaniale	53	232	2.050	PG	CITTA' DELLA PIEVE		No	14/09/2002	ACQUISIZIONE	Valore catastale	154,38	154,38	0,00	AGENZIA FORESTALE REGIONALE	Il valore del bene è stato determinato con il c.d.d. Valore Catastale in quanto non è conosciuta la data di acquisizione.
24687	TERRENI DEMANIALI	1.2.2.01.03.01.001	Demaniale	82	150		PG	CITTA' DELLA PIEVE		No	07/08/1991	ACQUISIZIONE	Valore acquisizione	61,16	61,16	0,00	AGENZIA FORESTALE REGIONALE	
24692	TERRENI DEMANIALI	1.2.2.01.03.01.001	Demaniale	83	46	280	PG	CITTA' DELLA PIEVE		No	07/08/1991	ACQUISIZIONE	Valore acquisizione	202,17	202,17	0,00	AGENZIA FORESTALE REGIONALE	

Sviluppamaria S.p.A.

PATRIMONIO IMMOBILIARE REGIONE UMBRIA
 Prospetto Terreni al 31/12/2021

Numero Matricola (da sistema informativo)	Classificazione secondo il piano dei conti dello Stato Patrimoniale in base al D.lgs. 118/2011 (descrittiva)	Classificazione secondo il piano dei conti dello Stato Patrimoniale in base al D.lgs. 118/2011 (codice)	Classificazione ai sensi del codice civile (demaniale/affondata/fin., indisponibile)	Foglio	Particella	Superficie mq	Provincia	Comune	Località	Bene soggetto ad ammortamento	Data di acquisizione	Modalità di acquisizione	Criterio di valutazione secondo principi del D.lgs. 118/2011	Valore dell'immobile al 31/12/2021 (euro)	Valore dell'immobile al 31/12/2020 (euro)	Ente Gestore	Note
24679	TERRENI DEMANIALI	1.2.2.01.03.01.001	Demaniale	82	142	190	PG	CITTA' DELLA PIEVE		No	07/09/1991	ACQUISIZIONE	Valore acquisizione	40,58	40,58	AGENZIA FORESTALE REGIONALE	
24639	TERRENI DEMANIALI	1.2.2.01.03.01.001	Demaniale	82	29	1.140	PG	CITTA' DELLA PIEVE		No	18/05/1989	ACQUISIZIONE	Valore acquisizione	248,28	248,28	AGENZIA FORESTALE REGIONALE	
24642	TERRENI DEMANIALI	1.2.2.01.03.01.001	Demaniale	82	35	1.100	PG	CITTA' DELLA PIEVE		No	18/05/1989	ACQUISIZIONE	Valore acquisizione	284,88	284,88	AGENZIA FORESTALE REGIONALE	
24643	TERRENI DEMANIALI	1.2.2.01.03.01.001	Demaniale	82	38	1.670	PG	CITTA' DELLA PIEVE		No	13/01/1986	ESPROPRIO	Valore catastale	84,50	84,50	AGENZIA FORESTALE REGIONALE	Il valore del bene è stato determinato con il valore Catastale in quanto non è conosciuta l'area di estensione.
24678	TERRENI DEMANIALI	1.2.2.01.03.01.001	Demaniale	74	72	70	PG	CITTA' DELLA PIEVE		No	18/05/1989	ACQUISIZIONE	Valore acquisizione	15,25	15,25	AGENZIA FORESTALE REGIONALE	
24649	TERRENI DEMANIALI	1.2.2.01.03.01.001	Demaniale	82	57	390	PG	CITTA' DELLA PIEVE		No	18/05/1989	ACQUISIZIONE	Valore acquisizione	93,91	93,91	AGENZIA FORESTALE REGIONALE	
24692	TERRENI DEMANIALI	1.2.2.01.03.01.001	Demaniale	75	20	2.250	PG	CITTA' DELLA PIEVE		No	18/05/1989	ACQUISIZIONE	Valore acquisizione	404,93	404,93	AGENZIA FORESTALE REGIONALE	
24697	TERRENI DEMANIALI	1.2.2.01.03.01.001	Demaniale	83	105	30	PG	CITTA' DELLA PIEVE		No	04/08/1991	ACQUISIZIONE	Valore acquisizione	10,39	10,39	AGENZIA FORESTALE REGIONALE	
24609	TERRENI DEMANIALI	1.2.2.01.03.01.001	Demaniale	75	172	280	PG	CITTA' DELLA PIEVE		No	18/05/1989	ACQUISIZIONE	Valore acquisizione	177,34	177,34	AGENZIA FORESTALE REGIONALE	
24683	TERRENI DEMANIALI	1.2.2.01.03.01.001	Demaniale	82	118	430	PG	CITTA' DELLA PIEVE		No	18/05/1989	ACQUISIZIONE	Valore acquisizione	103,54	103,54	AGENZIA FORESTALE REGIONALE	
24708	TERRENI DEMANIALI	1.2.2.01.03.01.001	Demaniale	83	116	40	PG	CITTA' DELLA PIEVE		No	04/08/1991	ACQUISIZIONE	Valore acquisizione	13,85	13,85	AGENZIA FORESTALE REGIONALE	
40133	TERRENI DEMANIALI	1.2.2.01.03.01.001	Demaniale	82	108	310	PG	CITTA' DELLA PIEVE		No	15/07/1989	ACQUISIZIONE	Valore acquisizione	132,45	132,45	COMUNE	
24652	TERRENI DEMANIALI	1.2.2.01.03.01.001	Demaniale	63	27	310	PG	CITTA' DELLA PIEVE		No	03/10/1986	ACQUISIZIONE	Valore acquisizione	76,51	76,51	AGENZIA FORESTALE REGIONALE	
24683	TERRENI DEMANIALI	1.2.2.01.03.01.001	Demaniale	63	70	1.950	PG	CITTA' DELLA PIEVE		No	04/11/1988	ACQUISIZIONE	Valore acquisizione	288,35	288,35	AGENZIA FORESTALE REGIONALE	
24613	TERRENI DEMANIALI	1.2.2.01.03.01.001	Demaniale	75	179	400	PG	CITTA' DELLA PIEVE		No	18/05/1989	ACQUISIZIONE	Valore acquisizione	93,54	93,54	AGENZIA FORESTALE REGIONALE	
24617	TERRENI DEMANIALI	1.2.2.01.03.01.001	Demaniale	75	183	280	PG	CITTA' DELLA PIEVE		No	18/05/1989	ACQUISIZIONE	Valore acquisizione	60,98	60,98	AGENZIA FORESTALE REGIONALE	
40117	TERRENI DEMANIALI	1.2.2.01.03.01.001	Demaniale	64	591	224	PG	CITTA' DELLA PIEVE		No	13/11/2009	TRASFERIMENTO A TITOLO GRATUITO	Valore catastale	169,00	169,00	CONSORZIO BONIFICA	
40118	TERRENI DEMANIALI	1.2.2.01.03.01.001	Demaniale	76	86	1.410	PG	CITTA' DELLA PIEVE		No	17/04/2012	ACQUISIZIONE	Valore acquisizione	3.321,17	3.321,17	CONSORZIO BONIFICA	
40120	TERRENI DEMANIALI	1.2.2.01.03.01.001	Demaniale	76	589	305	PG	CITTA' DELLA PIEVE		No	17/04/2012	ACQUISIZIONE	Valore acquisizione	718,41	718,41	CONSORZIO BONIFICA	
40095	TERRENI DEMANIALI	1.2.2.01.03.01.001	Demaniale	74	46	1.410	PG	CITTA' DELLA PIEVE		No	15/07/1989	ACQUISIZIONE	Valore acquisizione	602,41	602,41	COMUNE	
40132	TERRENI DEMANIALI	1.2.2.01.03.01.001	Demaniale	82	107	1.060	PG	CITTA' DELLA PIEVE		No	15/07/1989	ACQUISIZIONE	Valore acquisizione	452,88	452,88	COMUNE	

Sviluppamaria S.p.A.

PATRIMONIO IMMOBILIARE REGIONE UMBRIA
 Prospetto Terreni al 31/12/2021

Numero Matricola (da sistema informativo)	Classificazione secondo il piano dei conti dello Stato Patrimoniale in base al D.lgs. 118/2011 (descrittiva)	Classificazione secondo il piano dei conti dello Stato Patrimoniale in base al D.lgs. 118/2011 (codice)	Classificazione ai sensi del codice civile (demaniale/affezioni Ue, indisponibile)	Foglio	Particella	Superficie mq	Provincia	Comune	Località	Bene soggetto ad ammortamento	Data di acquisizione	Modalità di acquisizione	Criterio di valutazione secondo principi del D.lgs. 118/2011	Valore dell'immobile secondo D.lgs. 118/2011 al 31/12/2021 (euro)	Valore dell'immobile secondo D.lgs. 118/2011 al 31/12/2020 (euro)	Ente Gestore	Note
24561	TERRENI DEMANIALI	1.2.2.01.03.01.001	Demaniale	63	68	380	PG	CITTA' DELLA PIEVE		No	03/10/1986	ACQUISIZIONE	Valore acquisizione	88,84	0,00	AGENZIA FORESTALE REGIONALE	
24887	TERRENI DEMANIALI	1.2.2.01.03.01.001	Demaniale	50	39	80	PG	CITTA' DELLA PIEVE		No	04/12/2008	TRASFERIMENTO A TITOLO GRATUITO	Valore catastale	19,50	0,00	PROVINCIA	
24547	TERRENI DEMANIALI	1.2.2.01.03.01.001	Demaniale	53	238	170	PG	CITTA' DELLA PIEVE		No	14/06/2002	ACQUISIZIONE	Valore catastale	50,38	0,00	AGENZIA FORESTALE REGIONALE	Il valore del bene è stato determinato con il criterio Valore Catastale in quanto non è conosciuta l'entità di acquisizione
24717	TERRENI DEMANIALI	1.2.2.01.03.01.001	Demaniale	83	125	3720	PG	CITTA' DELLA PIEVE		No	07/08/1991	ACQUISIZIONE	Valore acquisizione	2.892,85	0,00	AGENZIA FORESTALE REGIONALE	
24600	TERRENI DEMANIALI	1.2.2.01.03.01.001	Demaniale	75	88	1.000	PG	CITTA' DELLA PIEVE		No	04/10/1988	ACQUISIZIONE	Valore acquisizione	198,45	0,00	AGENZIA FORESTALE REGIONALE	
24636	TERRENI DEMANIALI	1.2.2.01.03.01.001	Demaniale	75	220	1.450	PG	CITTA' DELLA PIEVE		No	03/10/1986	ACQUISIZIONE	Valore acquisizione	317,08	0,00	AGENZIA FORESTALE REGIONALE	
24638	TERRENI DEMANIALI	1.2.2.01.03.01.001	Demaniale	82	27	2.850	PG	CITTA' DELLA PIEVE		No	18/05/1989	ACQUISIZIONE	Valore acquisizione	620,69	0,00	AGENZIA FORESTALE REGIONALE	
24656	TERRENI DEMANIALI	1.2.2.01.03.01.001	Demaniale	82	79	3.640	PG	CITTA' DELLA PIEVE		No	07/08/1991	ACQUISIZIONE	Valore acquisizione	505,92	0,00	AGENZIA FORESTALE REGIONALE	
24606	TERRENI DEMANIALI	1.2.2.01.03.01.001	Demaniale	75	168	60	PG	CITTA' DELLA PIEVE		No	13/01/1986	ESPROPRIO	Valore catastale	45,50	0,00	AGENZIA FORESTALE REGIONALE	Il valore è stato determinato applicando il valore del R.C. delle particelle (tabelle annessi) moltiplicato per il coefficiente di destinazione
24725	TERRENI DEMANIALI	1.2.2.01.03.01.001	Demaniale	83	133	720	PG	CITTA' DELLA PIEVE		No	07/08/1991	ACQUISIZIONE	Valore acquisizione	333,42	0,00	AGENZIA FORESTALE REGIONALE	
24728	TERRENI DEMANIALI	1.2.2.01.03.01.001	Demaniale	83	136	10	PG	CITTA' DELLA PIEVE		No	07/08/1991	ACQUISIZIONE	Valore acquisizione	1,22	0,00	AGENZIA FORESTALE REGIONALE	
24730	TERRENI DEMANIALI	1.2.2.01.03.01.001	Demaniale	83	138	750	PG	CITTA' DELLA PIEVE		No	07/08/1991	ACQUISIZIONE	Valore acquisizione	347,32	0,00	AGENZIA FORESTALE REGIONALE	
24731	TERRENI DEMANIALI	1.2.2.01.03.01.001	Demaniale	83	143	1.840	PG	CITTA' DELLA PIEVE		No	26/01/1993	ACQUISIZIONE	Valore catastale	1.389,28	0,00	AGENZIA FORESTALE REGIONALE	Il valore del bene è stato determinato con il criterio Valore Catastale in quanto non è conosciuta l'entità di acquisizione
24736	TERRENI DEMANIALI	1.2.2.01.03.01.001	Demaniale	84	41	6.030	PG	CITTA' DELLA PIEVE		No	26/08/1979	ESPROPRIO	Valore catastale	4.554,88	0,00	AGENZIA FORESTALE REGIONALE	Il valore del bene è stato determinato con il criterio Valore Catastale in quanto non è conosciuta l'entità di acquisizione
24739	TERRENI DEMANIALI	1.2.2.01.03.01.001	Demaniale	84	122	80	PG	CITTA' DELLA PIEVE		No	13/01/1986	ESPROPRIO	Valore catastale	4,88	0,00	AGENZIA FORESTALE REGIONALE	Il valore del bene è stato determinato con il criterio Valore Catastale in quanto non è conosciuta l'entità di acquisizione
24888	TERRENI DEMANIALI	1.2.2.01.03.01.001	Demaniale	51	40	560	PG	CITTA' DELLA PIEVE		No	04/12/2008	TRASFERIMENTO A TITOLO GRATUITO	Valore catastale	94,25	0,00	PROVINCIA	Il valore del bene è stato determinato con il criterio Valore Catastale in quanto non è conosciuta l'entità di acquisizione
24891	TERRENI DEMANIALI	1.2.2.01.03.01.001	Demaniale	61	1	860	PG	CITTA' DELLA PIEVE		No	04/12/2008	TRASFERIMENTO A TITOLO GRATUITO	Valore catastale	94,25	0,00	PROVINCIA	Il valore del bene è stato determinato con il criterio Valore Catastale in quanto non è conosciuta l'entità di acquisizione
24892	TERRENI DEMANIALI	1.2.2.01.03.01.001	Demaniale	61	12	890	PG	CITTA' DELLA PIEVE		No	04/12/2008	TRASFERIMENTO A TITOLO GRATUITO	Valore catastale	97,50	0,00	PROVINCIA	Il valore del bene è stato determinato con il criterio Valore Catastale in quanto non è conosciuta l'entità di acquisizione
24897	TERRENI DEMANIALI	1.2.2.01.03.01.001	Demaniale	61	41	400	PG	CITTA' DELLA PIEVE		No	04/12/2008	TRASFERIMENTO A TITOLO GRATUITO	Valore catastale	288,13	0,00	PROVINCIA	Il valore del bene è stato determinato con il criterio Valore Catastale in quanto non è conosciuta l'entità di acquisizione
24900	TERRENI DEMANIALI	1.2.2.01.03.01.001	Demaniale	61	44	370	PG	CITTA' DELLA PIEVE		No	04/12/2008	TRASFERIMENTO A TITOLO GRATUITO	Valore catastale	248,63	0,00	PROVINCIA	Il valore del bene è stato determinato con il criterio Valore Catastale in quanto non è conosciuta l'entità di acquisizione
24546	TERRENI DEMANIALI	1.2.2.01.03.01.001	Demaniale	53	234	70	PG	CITTA' DELLA PIEVE		No	14/06/2002	ACQUISIZIONE	Valore catastale	43,88	0,00	AGENZIA FORESTALE REGIONALE	Il valore del bene è stato determinato con il criterio Valore Catastale in quanto non è conosciuta l'entità di acquisizione

Sviluppamaria S.p.A.

PATRIMONIO IMMOBILIARE REGIONE UMBRIA
 Prospetto Terreni al 31/12/2021

Numero Matricola (da sistema informativo)	Classificazione secondo il piano dei conti dello Stato Patrimoniale in base al D.lgs. 118/2011 (Descrizione)	Classificazione secondo il piano dei conti dello Stato Patrimoniale in base al D.lgs. 118/2011 (Codice)	Classificazione ai sensi del codice civile (demaniale/affonzi U/R, indisponibile)	Foglio	Particella	Superficie mq	Provincia	Comune	Località	Bene soggetto ad ammortamento	Data di acquisizione	Modalità di acquisizione	Criterio di valutazione secondo principi del D.lgs. 118/2011	Valore dell'immobile secondo D.lgs. 118/2011 al 31/12/2021 (euro)	Valore dell'immobile secondo D.lgs. 118/2011 al 31/12/2020 (euro)	Differenziale (+/-) da 11/2020 a 12/21	Ente Gestore	Note
24535	TERRENI DEMANIALI	1.2.2.01.03.01.001	Demaniale	13	151	40	PG	CITTA' DELLA PIEVE		No	15/03/2004	ACQUISIZIONE	Valore catastale	6,50	6,50	0,00	AGENZIA FORESTALE REGIONALE	Il valore del bene è stato determinato con il prezzo Valore Catastrale in quanto non è conosciuta l'entità di acquisto.
24554	TERRENI DEMANIALI	1.2.2.01.03.01.001	Demaniale	83	30	670	PG	CITTA' DELLA PIEVE		No	03/10/1986	ACQUISIZIONE	Valore acquisizione	165,35	166,35	0,00	AGENZIA FORESTALE REGIONALE	
24890	TERRENI DEMANIALI	1.2.2.01.03.01.001	Demaniale	51	42	80	PG	CITTA' DELLA PIEVE		No	04/12/2009	TRASFERIMENTO A TITOLO GRATUITO	Valore catastale	13,00	13,00	0,00	PROVINCIA	
24607	TERRENI DEMANIALI	1.2.2.01.03.01.001	Demaniale	75	169	60	PG	CITTA' DELLA PIEVE		No	13/01/1986	ESPROPRIO	Valore catastale	45,50	45,50	0,00	AGENZIA FORESTALE REGIONALE	Il valore è stato determinato applicando il valore del R.C. della particella (rimborso eventuale) stessa coltura. SUMMATIVO
24596	TERRENI DEMANIALI	1.2.2.01.03.01.001	Demaniale	75	50	440	PG	CITTA' DELLA PIEVE		No	13/01/1986	ESPROPRIO	Valore catastale	11,38	11,38	0,00	AGENZIA FORESTALE REGIONALE	Il valore del bene è stato determinato con il prezzo Valore Catastrale in quanto non è conosciuta l'entità di acquisto.
24589	TERRENI DEMANIALI	1.2.2.01.03.01.001	Demaniale	75	84	1.465	PG	CITTA' DELLA PIEVE		No	13/01/1986	ESPROPRIO	Valore catastale	37,38	37,38	0,00	AGENZIA FORESTALE REGIONALE	Il valore del bene è stato determinato con il prezzo Valore Catastrale in quanto non è conosciuta l'entità di acquisto.
24705	TERRENI DEMANIALI	1.2.2.01.03.01.001	Demaniale	83	113	3.365	PG	CITTA' DELLA PIEVE		No	04/08/1997	ACQUISIZIONE	Valore acquisizione	1.165,48	1.165,48	0,00	AGENZIA FORESTALE REGIONALE	
24684	TERRENI DEMANIALI	1.2.2.01.03.01.001	Demaniale	50	36	760	PG	CITTA' DELLA PIEVE		No	04/12/2009	TRASFERIMENTO A TITOLO GRATUITO	Valore catastale	255,13	255,13	0,00	PROVINCIA	
24685	TERRENI DEMANIALI	1.2.2.01.03.01.001	Demaniale	50	37	590	PG	CITTA' DELLA PIEVE		No	04/12/2009	TRASFERIMENTO A TITOLO GRATUITO	Valore catastale	396,50	396,50	0,00	PROVINCIA	
24621	TERRENI DEMANIALI	1.2.2.01.03.01.001	Demaniale	75	190	630	PG	CITTA' DELLA PIEVE		No	04/10/1989	ACQUISIZIONE	Valore acquisizione	123,76	123,76	0,00	AGENZIA FORESTALE REGIONALE	
24690	TERRENI DEMANIALI	1.2.2.01.03.01.001	Demaniale	82	153	600	PG	CITTA' DELLA PIEVE		No	07/08/1997	ACQUISIZIONE	Valore acquisizione	263,40	263,40	0,00	AGENZIA FORESTALE REGIONALE	
40137	TERRENI DEMANIALI	1.2.2.01.03.01.001	Demaniale	85	563	650	PG	CITTA' DELLA PIEVE		No	17/04/2012	ACQUISIZIONE	Valore acquisizione	958,50	958,50	0,00	CONSORZIO BONIFICA	
40136	TERRENI DEMANIALI	1.2.2.01.03.01.001	Demaniale	64	594	736	PG	CITTA' DELLA PIEVE		No	17/04/2012	ACQUISIZIONE	Valore acquisizione	1.339,77	1.339,77	0,00	CONSORZIO BONIFICA	
40140	TERRENI DEMANIALI	1.2.2.01.03.01.001	Demaniale	64	599	935	PG	CITTA' DELLA PIEVE		No	19/04/2012	ACQUISIZIONE	Valore acquisizione	1.393,15	1.393,15	0,00	CONSORZIO BONIFICA	
40141	TERRENI DEMANIALI	1.2.2.01.03.01.001	Demaniale	64	600	527	PG	CITTA' DELLA PIEVE		No	19/04/2012	ACQUISIZIONE	Valore acquisizione	785,23	785,23	0,00	CONSORZIO BONIFICA	
40089	TERRENI DEMANIALI	1.2.2.01.03.01.001	Demaniale	75	205	140	PG	CITTA' DELLA PIEVE		No	15/07/1989	ACQUISIZIONE	Valore acquisizione	59,81	59,81	0,00	COMUNE	
40091	TERRENI DEMANIALI	1.2.2.01.03.01.001	Demaniale	82	40	1.500	PG	CITTA' DELLA PIEVE		No	15/07/1989	ACQUISIZIONE	Valore acquisizione	640,87	640,87	0,00	COMUNE	
40092	TERRENI DEMANIALI	1.2.2.01.03.01.001	Demaniale	82	114	150	PG	CITTA' DELLA PIEVE		No	15/07/1989	ACQUISIZIONE	Valore acquisizione	64,09	64,09	0,00	COMUNE	
40084	TERRENI DEMANIALI	1.2.2.01.03.01.001	Demaniale	74	76	5	PG	CITTA' DELLA PIEVE		No	15/07/1989	ACQUISIZIONE	Valore acquisizione	2,14	2,14	0,00	COMUNE	
24689	TERRENI DEMANIALI	1.2.2.01.03.01.001	Demaniale	82	152	85	PG	CITTA' DELLA PIEVE		No	07/08/1997	ACQUISIZIONE	Valore acquisizione	37,32	37,32	0,00	AGENZIA FORESTALE REGIONALE	
24750	TERRENI DEMANIALI	1.2.2.01.03.01.001	Demaniale	104	72	1.560	PG	CITTA' DELLA PIEVE		No	29/05/1986	ACQUISIZIONE	Valore acquisizione	582,44	582,44	0,00	AGENZIA FORESTALE REGIONALE	

Sviluppamaria S.p.A.

PATRIMONIO IMMOBILIARE REGIONE UMBRIA
 Prospetto Terreni al 31/12/2021

Numero Identificativo	Classificazione secondo il piano dei conti dello Stato Patrimoniale in base al D.lgs. 118/2011 (Descrizione)	Classificazione secondo il piano dei conti dello Stato Patrimoniale in base al D.lgs. 118/2011 (Codice)	Classificazione ai sensi del codice civile (demaniale/affezioni U/R, indisponibile)	Foglio	Particella	Superficie mq	Provincia	Comune	Località	Bene soggetto ad ammortamento	Data di acquisizione	Modalità di acquisizione	Criterio di valutazione secondo principi del D.lgs. 118/2011	Valore dell'immobile al 31/12/2021 (euro)	Valore dell'immobile al 31/12/2020 (euro)	Ente Gestore	Note
24685	TERRENI DEMANIALI	1.2.2.01.03.01.001	Demaniale	82	120	410	PG	CITTA' DELLA PIEVE		No	13/01/1986	ESPROPRIO	Valore catastale	261,63	261,63	AGENZIA FORESTALE REGIONALE	Il valore del bene è stato determinato con il prezzo Valore Catastrale in quanto non è conosciuta il valore di acquisizione.
24688	TERRENI DEMANIALI	1.2.2.01.03.01.001	Demaniale	82	125	1.240	PG	CITTA' DELLA PIEVE		No	16/05/1989	ACQUISIZIONE	Valore acquisizione	270,06	270,06	AGENZIA FORESTALE REGIONALE	
24670	TERRENI DEMANIALI	1.2.2.01.03.01.001	Demaniale	82	127	40	PG	CITTA' DELLA PIEVE		No	04/10/1989	ACQUISIZIONE	Valore acquisizione	5,50	5,50	AGENZIA FORESTALE REGIONALE	
24716	TERRENI DEMANIALI	1.2.2.01.03.01.001	Demaniale	83	124	20	PG	CITTA' DELLA PIEVE		No	07/08/1991	ACQUISIZIONE	Valore acquisizione	15,55	15,55	AGENZIA FORESTALE REGIONALE	
24722	TERRENI DEMANIALI	1.2.2.01.03.01.001	Demaniale	83	130	40	PG	CITTA' DELLA PIEVE		No	07/08/1991	ACQUISIZIONE	Valore acquisizione	31,10	31,10	AGENZIA FORESTALE REGIONALE	
24622	TERRENI DEMANIALI	1.2.2.01.03.01.001	Demaniale	75	191	110	PG	CITTA' DELLA PIEVE		No	04/10/1989	ACQUISIZIONE	Valore acquisizione	21,61	21,61	AGENZIA FORESTALE REGIONALE	
40100	TERRENI DEMANIALI	1.2.2.01.03.01.001	Demaniale	17	140	35	PG	CITTA' DELLA PIEVE		No	30/09/2012	ACQUISIZIONE	Valore catastale	35,75	35,75	PROVINCIA	Il valore del bene è stato determinato con il prezzo Valore Catastrale in quanto non è conosciuta il valore di acquisizione.
40102	TERRENI DEMANIALI	1.2.2.01.03.01.001	Demaniale	17	430	50	PG	CITTA' DELLA PIEVE		No	30/09/2012	ACQUISIZIONE	Valore catastale	50,38	50,38	PROVINCIA	Il valore del bene è stato determinato con il prezzo Valore Catastrale in quanto non è conosciuta il valore di acquisizione.
40103	TERRENI DEMANIALI	1.2.2.01.03.01.001	Demaniale	17	431	20	PG	CITTA' DELLA PIEVE		No	30/09/2012	ACQUISIZIONE	Valore catastale	19,50	19,50	PROVINCIA	Il valore del bene è stato determinato con il prezzo Valore Catastrale in quanto non è conosciuta il valore di acquisizione.
24579	TERRENI DEMANIALI	1.2.2.01.03.01.001	Demaniale	74	75	10	PG	CITTA' DELLA PIEVE		No	16/05/1989	ACQUISIZIONE	Valore acquisizione	2,18	2,18	AGENZIA FORESTALE REGIONALE	
24653	TERRENI DEMANIALI	1.2.2.01.03.01.001	Demaniale	82	68	71	PG	CITTA' DELLA PIEVE		No	07/08/1991	ACQUISIZIONE	Valore acquisizione	24,25	24,25	AGENZIA FORESTALE REGIONALE	
24539	TERRENI DEMANIALI	1.2.2.01.03.01.001	Demaniale	13	345	20	PG	CITTA' DELLA PIEVE		No	15/03/2004	ACQUISIZIONE	Valore catastale	11,38	11,38	AGENZIA FORESTALE REGIONALE	Il valore del bene è stato determinato con il prezzo Valore Catastrale in quanto non è conosciuta il valore di acquisizione.
24543	TERRENI DEMANIALI	1.2.2.01.03.01.001	Demaniale	17	429	641	PG	CITTA' DELLA PIEVE		No	17/09/2007	ESPROPRIO	Valore acquisizione	2.469,95	2.469,95	PROVINCIA	
24677	TERRENI DEMANIALI	1.2.2.01.03.01.001	Demaniale	82	139	50	PG	CITTA' DELLA PIEVE		No	13/01/1986	ESPROPRIO	Valore catastale	32,50	32,50	AGENZIA FORESTALE REGIONALE	Il valore del bene è stato determinato con il prezzo Valore Catastrale in quanto non è conosciuta il valore di acquisizione.
24627	TERRENI DEMANIALI	1.2.2.01.03.01.001	Demaniale	75	196	510	PG	CITTA' DELLA PIEVE		No	26/05/1989	ACQUISIZIONE	Valore acquisizione	226,10	226,10	AGENZIA FORESTALE REGIONALE	
40127	TERRENI DEMANIALI	1.2.2.01.03.01.001	Demaniale	76	596	8.027	PG	CITTA' DELLA PIEVE		No	17/04/2012	ACQUISIZIONE	Valore acquisizione	1.772,64	1.772,64	CONSORZIO BONIFICA	
40128	TERRENI DEMANIALI	1.2.2.01.03.01.001	Demaniale	76	597	511	PG	CITTA' DELLA PIEVE		No	17/04/2012	ACQUISIZIONE	Valore acquisizione	112,65	112,65	CONSORZIO BONIFICA	
40121	TERRENI DEMANIALI	1.2.2.01.03.01.001	Demaniale	64	602	1.474	PG	CITTA' DELLA PIEVE		No	17/04/2012	ACQUISIZIONE	Valore acquisizione	8.659,75	8.659,75	CONSORZIO BONIFICA	
40122	TERRENI DEMANIALI	1.2.2.01.03.01.001	Demaniale	84	603	765	PG	CITTA' DELLA PIEVE		No	17/04/2012	ACQUISIZIONE	Valore acquisizione	4.484,38	4.484,38	CONSORZIO BONIFICA	
40123	TERRENI DEMANIALI	1.2.2.01.03.01.001	Demaniale	52	108	540	PG	CITTA' DELLA PIEVE		No	17/04/2012	ACQUISIZIONE	Valore acquisizione	119,25	119,25	CONSORZIO BONIFICA	
40124	TERRENI DEMANIALI	1.2.2.01.03.01.001	Demaniale	52	108	638	PG	CITTA' DELLA PIEVE		No	17/04/2012	ACQUISIZIONE	Valore acquisizione	138,68	138,68	CONSORZIO BONIFICA	

Sviluppamaria S.p.A.

PATRIMONIO IMMOBILIARE REGIONE UMBRIA
 Prospetto Terreni al 31/12/2021

Numero Id. (da sistema informativo)	Classificazione secondo il piano dei conti dello Stato Patrimoniale in base al D.lgs. 118/2011 (Descrizione)	Classificazione secondo il piano dei conti dello Stato Patrimoniale in base al D.lgs. 118/2011 (Codice)	Classificazione ai sensi del codice civile (demaniale/affidato/fin., indisponibile)	Foglio	Particella	Superficie mq	Provincia	Comune	Località	Bene soggetto ad ammortamento	Data di acquisizione	Modalità di acquisizione	Criterio di valutazione secondo principi del D.lgs. 118/2011	Valore dell'immobile al 31/12/2021 (euro)	Valore dell'immobile al 31/12/2020 (euro)	Differenza (+, -) al 31/12/2020 e 31/12/2021 (euro)	Ente Gestore	Note
40125	TERRENI DEMANIALI	1.2.2.01.03.01.001	Demaniale	76	47	2.460	PG	CITTA' DELLA PIEVE		No	17/04/2012	ACQUISIZIONE	Valore acquisizione	546,88	546,88	0,00	CONSORZIO BONIFICA	
40126	TERRENI DEMANIALI	1.2.2.01.03.01.001	Demaniale	76	595	3.053	PG	CITTA' DELLA PIEVE		No	17/04/2012	ACQUISIZIONE	Valore acquisizione	674,21	674,21	0,00	CONSORZIO BONIFICA	
40112	TERRENI DEMANIALI	1.2.2.01.03.01.001	Demaniale	64	585	276	PG	CITTA' DELLA PIEVE		No	13/11/2009	TRASFERIMENTO A TITOLO GRATUITO	Valore catastale	208,00	208,00	0,00	CONSORZIO BONIFICA	
40113	TERRENI DEMANIALI	1.2.2.01.03.01.001	Demaniale	64	586	529	PG	CITTA' DELLA PIEVE		No	13/11/2009	TRASFERIMENTO A TITOLO GRATUITO	Valore catastale	399,75	399,75	0,00	CONSORZIO BONIFICA	
40115	TERRENI DEMANIALI	1.2.2.01.03.01.001	Demaniale	64	588	277	PG	CITTA' DELLA PIEVE		No	13/11/2009	TRASFERIMENTO A TITOLO GRATUITO	Valore catastale	209,63	209,63	0,00	CONSORZIO BONIFICA	
24700	TERRENI DEMANIALI	1.2.2.01.03.01.001	Demaniale	83	108	1.300	PG	CITTA' DELLA PIEVE		No	04/08/1991	ACQUISIZIONE	Valore acquisizione	450,26	450,26	0,00	AGENZIA FORESTALE REGIONALE	
24703	TERRENI DEMANIALI	1.2.2.01.03.01.001	Demaniale	83	111	30	PG	CITTA' DELLA PIEVE		No	07/08/1991	ACQUISIZIONE	Valore acquisizione	23,33	23,33	0,00	AGENZIA FORESTALE REGIONALE	
24898	TERRENI DEMANIALI	1.2.2.01.03.01.001	Demaniale	61	42	920	PG	CITTA' DELLA PIEVE		No	04/12/2009	TRASFERIMENTO A TITOLO GRATUITO	Valore catastale	617,50	617,50	0,00	PROVINCIA	
24641	TERRENI DEMANIALI	1.2.2.01.03.01.001	Demaniale	82	33	530	PG	CITTA' DELLA PIEVE		No	13/01/1986	ESPROPRIO	Valore catastale	26,00	26,00	0,00	AGENZIA FORESTALE REGIONALE	Il valore del bene è stato determinato con il c.d.d. Valore Catastale in quanto non è conosciuta il valore di mercato.
24576	TERRENI DEMANIALI	1.2.2.01.03.01.001	Demaniale	74	44	1.250	PG	CITTA' DELLA PIEVE		No	16/05/1989	ACQUISIZIONE	Valore acquisizione	272,23	272,23	0,00	AGENZIA FORESTALE REGIONALE	
24540	TERRENI DEMANIALI	1.2.2.01.03.01.001	Demaniale	17	141	45	PG	CITTA' DELLA PIEVE		No	17/09/2007	ESPROPRIO	Valore acquisizione	173,40	173,40	0,00	PROVINCIA	
24894	TERRENI DEMANIALI	1.2.2.01.03.01.001	Demaniale	61	38	25	PG	CITTA' DELLA PIEVE		No	04/12/2009	TRASFERIMENTO A TITOLO GRATUITO	Valore catastale	6,50	6,50	0,00	PROVINCIA	
24895	TERRENI DEMANIALI	1.2.2.01.03.01.001	Demaniale	61	39	90	PG	CITTA' DELLA PIEVE		No	04/12/2009	TRASFERIMENTO A TITOLO GRATUITO	Valore catastale	22,75	22,75	0,00	PROVINCIA	
24899	TERRENI DEMANIALI	1.2.2.01.03.01.001	Demaniale	61	43	440	PG	CITTA' DELLA PIEVE		No	04/12/2009	TRASFERIMENTO A TITOLO GRATUITO	Valore catastale	295,75	295,75	0,00	PROVINCIA	
24901	TERRENI DEMANIALI	1.2.2.01.03.01.001	Demaniale	61	46	1.180	PG	CITTA' DELLA PIEVE		No	04/12/2009	TRASFERIMENTO A TITOLO GRATUITO	Valore catastale	989,63	989,63	0,00	PROVINCIA	
24902	TERRENI DEMANIALI	1.2.2.01.03.01.001	Demaniale	61	47	720	PG	CITTA' DELLA PIEVE		No	04/12/2009	TRASFERIMENTO A TITOLO GRATUITO	Valore catastale	362,38	362,38	0,00	PROVINCIA	
24549	TERRENI DEMANIALI	1.2.2.01.03.01.001	Demaniale	63	14	2.280	PG	CITTA' DELLA PIEVE		No	04/11/1988	ACQUISIZIONE	Valore acquisizione	337,15	337,15	0,00	AGENZIA FORESTALE REGIONALE	
24550	TERRENI DEMANIALI	1.2.2.01.03.01.001	Demaniale	63	25	390	PG	CITTA' DELLA PIEVE		No	03/10/1988	ACQUISIZIONE	Valore acquisizione	96,25	96,25	0,00	AGENZIA FORESTALE REGIONALE	
24555	TERRENI DEMANIALI	1.2.2.01.03.01.001	Demaniale	63	44	2.465	PG	CITTA' DELLA PIEVE		No	04/11/1988	ACQUISIZIONE	Valore acquisizione	388,94	388,94	0,00	AGENZIA FORESTALE REGIONALE	
24557	TERRENI DEMANIALI	1.2.2.01.03.01.001	Demaniale	63	55	2.670	PG	CITTA' DELLA PIEVE		No	04/11/1988	ACQUISIZIONE	Valore acquisizione	394,82	394,82	0,00	AGENZIA FORESTALE REGIONALE	
24558	TERRENI DEMANIALI	1.2.2.01.03.01.001	Demaniale	63	57	85	PG	CITTA' DELLA PIEVE		No	04/11/1988	ACQUISIZIONE	Valore acquisizione	85,00	85,00	0,00	AGENZIA FORESTALE REGIONALE	

Sviluppamaria S.p.A.

PATRIMONIO IMMOBILIARE REGIONE UMBRIA
 Prospetto Terreni al 31/12/2021

Numero Matri. (da sistema informativo)	Classificazione secondo il piano dei conti dello Stato Patrimoniale in base al D.lgs. 118/2011 (descrittiva)	Classificazione secondo il piano dei conti dello Stato Patrimoniale in base al D.lgs. 118/2011 (codice)	Classificazione ai sensi del codice civile (demaniale/affondata/fin., indisponibile)	Foglio	Particella	Superficie mq	Provincia	Comune	Località	Bene soggetto ad ammortamento	Data di acquisizione	Modalità di acquisizione	Criterio di valutazione secondo principi del D.lgs. 118/2011	Valore dell'immobile secondo D.lgs. 118/2011 al 31/12/2021 (euro)	Valore dell'immobile secondo D.lgs. 118/2011 al 31/12/2020 (euro)	Differenziale al 31/12/2021 al 31/12/2020 (euro)	Ente Gestore	Note
24659	TERRENI DEMANIALI	1.2.2.01.03.01.001	Demaniale	63	65	1.100	PG	CITTA' DELLA PIEVE		No	03/10/1988	ACQUISIZIONE	Valore acquisizione	271,47	271,47	0,00	AGENZIA FORESTALE REGIONALE	
24629	TERRENI DEMANIALI	1.2.2.01.03.01.001	Demaniale	75	188	110	PG	CITTA' DELLA PIEVE		No	04/10/1989	ACQUISIZIONE	Valore acquisizione	21,61	21,61	0,00	AGENZIA FORESTALE REGIONALE	
24581	TERRENI DEMANIALI	1.2.2.01.03.01.001	Demaniale	75	18	405	PG	CITTA' DELLA PIEVE		No	18/05/1989	ACQUISIZIONE	Valore acquisizione	256,51	256,51	0,00	AGENZIA FORESTALE REGIONALE	
24594	TERRENI DEMANIALI	1.2.2.01.03.01.001	Demaniale	75	28	1.320	PG	CITTA' DELLA PIEVE		No	18/05/1989	ACQUISIZIONE	Valore acquisizione	636,04	636,04	0,00	AGENZIA FORESTALE REGIONALE	
24695	TERRENI DEMANIALI	1.2.2.01.03.01.001	Demaniale	75	30	935	PG	CITTA' DELLA PIEVE		No	18/05/1989	ACQUISIZIONE	Valore acquisizione	203,63	203,63	0,00	AGENZIA FORESTALE REGIONALE	
40129	TERRENI DEMANIALI	1.2.2.01.03.01.001	Demaniale	84	597	584	PG	CITTA' DELLA PIEVE		No	17/04/2012	ACQUISIZIONE	Valore acquisizione	870,16	870,16	0,00	CONSORZIO BONIFICA	
40134	TERRENI DEMANIALI	1.2.2.01.03.01.001	Demaniale	75	37	2.280	PG	CITTA' DELLA PIEVE		No	15/07/1989	ACQUISIZIONE	Valore acquisizione	974,12	974,12	0,00	COMUNE	
40135	TERRENI DEMANIALI	1.2.2.01.03.01.001	Demaniale	75	202	60	PG	CITTA' DELLA PIEVE		No	15/07/1989	ACQUISIZIONE	Valore acquisizione	25,63	25,63	0,00	COMUNE	
40136	TERRENI DEMANIALI	1.2.2.01.03.01.001	Demaniale	75	203	290	PG	CITTA' DELLA PIEVE		No	15/07/1989	ACQUISIZIONE	Valore acquisizione	123,90	123,90	0,00	COMUNE	
24685	TERRENI DEMANIALI	1.2.2.01.03.01.001	Demaniale	82	148	50	PG	CITTA' DELLA PIEVE		No	04/09/1991	ACQUISIZIONE	Valore acquisizione	17,32	17,32	0,00	AGENZIA FORESTALE REGIONALE	
24604	TERRENI DEMANIALI	1.2.2.01.03.01.001	Demaniale	75	166	340	PG	CITTA' DELLA PIEVE		No	13/01/1986	ESPROPRIO	Valore catastale	256,75	256,75	0,00	AGENZIA FORESTALE REGIONALE	Il valore del bene è stato determinato con il criterio Valore Catastale in quanto non è conosciuta l'effettiva data di acquisto.
24691	TERRENI DEMANIALI	1.2.2.01.03.01.001	Demaniale	83	23	410	PG	CITTA' DELLA PIEVE		No	20/01/1993	ACQUISIZIONE	Valore catastale	21,13	21,13	0,00	AGENZIA FORESTALE REGIONALE	Il valore del bene è stato determinato con il criterio Valore Catastale in quanto non è conosciuta l'effettiva data di acquisto.
24695	TERRENI DEMANIALI	1.2.2.01.03.01.001	Demaniale	83	83	650	PG	CITTA' DELLA PIEVE		No	07/08/1991	ACQUISIZIONE	Valore acquisizione	79,36	79,36	0,00	AGENZIA FORESTALE REGIONALE	
24696	TERRENI DEMANIALI	1.2.2.01.03.01.001	Demaniale	83	104	220	PG	CITTA' DELLA PIEVE		No	04/09/1991	ACQUISIZIONE	Valore acquisizione	76,20	76,20	0,00	AGENZIA FORESTALE REGIONALE	
24688	TERRENI DEMANIALI	1.2.2.01.03.01.001	Demaniale	83	106	15	PG	CITTA' DELLA PIEVE		No	04/08/1991	ACQUISIZIONE	Valore acquisizione	5,20	5,20	0,00	AGENZIA FORESTALE REGIONALE	
24581	TERRENI DEMANIALI	1.2.2.01.03.01.001	Demaniale	74	78	45	PG	CITTA' DELLA PIEVE		No	18/05/1989	ACQUISIZIONE	Valore acquisizione	9,80	9,80	0,00	AGENZIA FORESTALE REGIONALE	
24620	TERRENI DEMANIALI	1.2.2.01.03.01.001	Demaniale	75	188	120	PG	CITTA' DELLA PIEVE		No	04/10/1989	ACQUISIZIONE	Valore acquisizione	23,57	23,57	0,00	AGENZIA FORESTALE REGIONALE	
24623	TERRENI DEMANIALI	1.2.2.01.03.01.001	Demaniale	75	192	70	PG	CITTA' DELLA PIEVE		No	04/10/1989	ACQUISIZIONE	Valore acquisizione	13,75	13,75	0,00	AGENZIA FORESTALE REGIONALE	
24624	TERRENI DEMANIALI	1.2.2.01.03.01.001	Demaniale	75	193	160	PG	CITTA' DELLA PIEVE		No	18/05/1989	ACQUISIZIONE	Valore acquisizione	34,85	34,85	0,00	AGENZIA FORESTALE REGIONALE	
24626	TERRENI DEMANIALI	1.2.2.01.03.01.001	Demaniale	75	195	40	PG	CITTA' DELLA PIEVE		No	04/10/1989	ACQUISIZIONE	Valore acquisizione	5,50	5,50	0,00	AGENZIA FORESTALE REGIONALE	
24711	TERRENI DEMANIALI	1.2.2.01.03.01.001	Demaniale	83	119	25	PG	CITTA' DELLA PIEVE		No	07/08/1991	ACQUISIZIONE	Valore acquisizione	11,58	11,58	0,00	AGENZIA FORESTALE REGIONALE	

Sviluppamaria S.p.A.

PATRIMONIO IMMOBILIARE REGIONE UMBRIA
 Prospetto Terreni al 31/12/2021

Numero Matricola (da sistema informativo)	Classificazione secondo il piano dei conti dello Stato Patrimoniale in base al D.lgs. 118/2011 (descrittiva)	Classificazione secondo il piano dei conti dello Stato Patrimoniale in base al D.lgs. 118/2011 (codice)	Classificazione ai sensi del codice civile (demaniale/affogioni/lin, indisponibile)	Foglio	Particella	Superficie mq	Provincia	Comune	Località	Bene soggetto ad ammortamento	Data di acquisizione	Modalità di acquisizione	Criterio di valutazione secondo principi del D.lgs. 118/2011	Valore dell'immobile secondo D.lgs. 118/2011 al 31/12/2021 (euro)	Differenziale (+/-) tra il 2020 e il 2019	Ente Gestore	Note
24631	TERRENI DEMANIALI	1.2.2.01.03.01.001	Demaniale	75	200	10	PG	CITTA' DELLA PIEVE		No	26/05/1989	ACQUISIZIONE	Valore acquisizione	4,03	0,00	AGENZIA FORESTALE REGIONALE	
24632	TERRENI DEMANIALI	1.2.2.01.03.01.001	Demaniale	75	215	370	PG	CITTA' DELLA PIEVE		No	03/10/1986	ACQUISIZIONE	Valore acquisizione	80,91	0,00	AGENZIA FORESTALE REGIONALE	
24633	TERRENI DEMANIALI	1.2.2.01.03.01.001	Demaniale	75	216	280	PG	CITTA' DELLA PIEVE		No	03/10/1986	ACQUISIZIONE	Valore acquisizione	61,23	0,00	AGENZIA FORESTALE REGIONALE	
24635	TERRENI DEMANIALI	1.2.2.01.03.01.001	Demaniale	75	219	7	PG	CITTA' DELLA PIEVE		No	03/10/1986	ACQUISIZIONE	Valore acquisizione	1,53	0,00	AGENZIA FORESTALE REGIONALE	
24630	TERRENI DEMANIALI	1.2.2.01.03.01.001	Demaniale	13	85	310	PG	CITTA' DELLA PIEVE		No	15/03/2004	ACQUISIZIONE	Valore catastale	52,00	0,00	AGENZIA FORESTALE REGIONALE	Il valore del bene è stato determinato con il prezzo Valore Catastale in quanto non è conosciuta il valore di acquisizione.
24631	TERRENI DEMANIALI	1.2.2.01.03.01.001	Demaniale	13	88	1.300	PG	CITTA' DELLA PIEVE		No	15/03/2004	ACQUISIZIONE	Valore catastale	217,75	0,00	AGENZIA FORESTALE REGIONALE	Il valore del bene è stato determinato con il prezzo Valore Catastale in quanto non è conosciuta il valore di acquisizione.
24634	TERRENI DEMANIALI	1.2.2.01.03.01.001	Demaniale	13	150	70	PG	CITTA' DELLA PIEVE		No	15/03/2004	ACQUISIZIONE	Valore catastale	11,38	0,00	AGENZIA FORESTALE REGIONALE	Il valore del bene è stato determinato con il prezzo Valore Catastale in quanto non è conosciuta il valore di acquisizione.
24636	TERRENI DEMANIALI	1.2.2.01.03.01.001	Demaniale	13	339	250	PG	CITTA' DELLA PIEVE		No	15/03/2004	ACQUISIZIONE	Valore catastale	188,50	0,00	AGENZIA FORESTALE REGIONALE	Il valore del bene è stato determinato con il prezzo Valore Catastale in quanto non è conosciuta il valore di acquisizione.
24637	TERRENI DEMANIALI	1.2.2.01.03.01.001	Demaniale	13	341	750	PG	CITTA' DELLA PIEVE		No	15/03/2004	ACQUISIZIONE	Valore catastale	597,13	0,00	AGENZIA FORESTALE REGIONALE	Il valore del bene è stato determinato con il prezzo Valore Catastale in quanto non è conosciuta il valore di acquisizione.
24671	TERRENI DEMANIALI	1.2.2.01.03.01.001	Demaniale	82	130	10	PG	CITTA' DELLA PIEVE		No	04/10/1989	ACQUISIZIONE	Valore acquisizione	1,37	0,00	AGENZIA FORESTALE REGIONALE	
24672	TERRENI DEMANIALI	1.2.2.01.03.01.001	Demaniale	82	131	20	PG	CITTA' DELLA PIEVE		No	04/10/1989	ACQUISIZIONE	Valore acquisizione	2,75	0,00	AGENZIA FORESTALE REGIONALE	
24674	TERRENI DEMANIALI	1.2.2.01.03.01.001	Demaniale	82	133	10	PG	CITTA' DELLA PIEVE		No	04/10/1989	ACQUISIZIONE	Valore acquisizione	1,37	0,00	AGENZIA FORESTALE REGIONALE	
24676	TERRENI DEMANIALI	1.2.2.01.03.01.001	Demaniale	82	135	90	PG	CITTA' DELLA PIEVE		No	16/05/1989	ACQUISIZIONE	Valore acquisizione	28,63	0,00	AGENZIA FORESTALE REGIONALE	
24686	TERRENI DEMANIALI	1.2.2.01.03.01.001	Demaniale	50	38	70	PG	CITTA' DELLA PIEVE		No	04/12/2009	TRASFERIMENTO A TITOLO GRATUITO	Valore catastale	47,13	0,00	PROVINCIA	
24723	TERRENI DEMANIALI	1.2.2.01.03.01.001	Demaniale	83	131	110	PG	CITTA' DELLA PIEVE		No	07/08/1991	ACQUISIZIONE	Valore acquisizione	86,54	0,00	AGENZIA FORESTALE REGIONALE	
24724	TERRENI DEMANIALI	1.2.2.01.03.01.001	Demaniale	83	132	970	PG	CITTA' DELLA PIEVE		No	07/08/1991	ACQUISIZIONE	Valore acquisizione	118,44	0,00	AGENZIA FORESTALE REGIONALE	
24726	TERRENI DEMANIALI	1.2.2.01.03.01.001	Demaniale	83	134	215	PG	CITTA' DELLA PIEVE		No	07/08/1991	ACQUISIZIONE	Valore acquisizione	26,25	0,00	AGENZIA FORESTALE REGIONALE	
24729	TERRENI DEMANIALI	1.2.2.01.03.01.001	Demaniale	83	137	80	PG	CITTA' DELLA PIEVE		No	07/08/1991	ACQUISIZIONE	Valore acquisizione	9,77	0,00	AGENZIA FORESTALE REGIONALE	
24733	TERRENI DEMANIALI	1.2.2.01.03.01.001	Demaniale	84	4	210	PG	CITTA' DELLA PIEVE		No	13/01/1986	ESPROPRIO	Valore catastale	4,88	0,00	AGENZIA FORESTALE REGIONALE	Il valore del bene è stato determinato con il prezzo Valore Catastale in quanto non è conosciuta il valore di acquisizione.
24734	TERRENI DEMANIALI	1.2.2.01.03.01.001	Demaniale	84	15	1.270	PG	CITTA' DELLA PIEVE		No	28/08/1979	ESPROPRIO	Valore catastale	212,88	0,00	AGENZIA FORESTALE REGIONALE	Il valore del bene è stato determinato con il prezzo Valore Catastale in quanto non è conosciuta il valore di acquisizione.
24741	TERRENI DEMANIALI	1.2.2.01.03.01.001	Demaniale	82	60	1.560	PG	CITTA' DELLA PIEVE		No	29/01/1993	ACQUISIZIONE	Valore catastale	464,75	0,00	AGENZIA FORESTALE REGIONALE	Il valore del bene è stato determinato con il prezzo Valore Catastale in quanto non è conosciuta il valore di acquisizione.

Sviluppamaria S.p.A.

PATRIMONIO IMMOBILIARE REGIONE UMBRIA
 Prospetto Terreni al 31/12/2021

Numero di Matricola (da sistema informativo)	Classificazione secondo il piano dei conti dello Stato Patrimoniale in base al D.lgs. 118/2011 (descrittiva)	Classificazione secondo il piano dei conti dello Stato Patrimoniale in base al D.lgs. 118/2011 (codice)	Classificazione ai sensi del codice civile (demaniale/affidato/fin., indisponibile)	Foglio	Particella	Superficie mq	Provincia	Comune	Località	Bene soggetto ad ammortamento	Data di acquisizione	Modalità di acquisizione	Criterio di valutazione secondo principi del D.lgs. 118/2011	Valore dell'immobile secondo D.lgs. 118/2011 al 31/12/2021 (euro)	Valore dell'immobile secondo D.lgs. 118/2011 al 31/12/2020 (euro)	Ente Gestore	Note
24742	TERRENI DEMANIALI	1.2.2.01.03.01.001	Demaniale	92	62	240	PG	CITTA' DELLA PIEVE		No	29/01/1993	ACQUISIZIONE	Valore catastale	182,00	182,00	AGENZIA FORESTALE REGIONALE	Il valore del bene è stato determinato con il criterio Valore Catastale in quanto non è conosciuta il valore di acquisizione.
24744	TERRENI DEMANIALI	1.2.2.01.03.01.001	Demaniale	92	64	140	PG	CITTA' DELLA PIEVE		No	29/01/1993	ACQUISIZIONE	Valore catastale	22,75	22,75	AGENZIA FORESTALE REGIONALE	Il valore del bene è stato determinato con il criterio Valore Catastale in quanto non è conosciuta il valore di acquisizione.
24745	TERRENI DEMANIALI	1.2.2.01.03.01.001	Demaniale	92	65	15	PG	CITTA' DELLA PIEVE		No	29/01/1993	ACQUISIZIONE	Valore catastale	3,25	3,25	AGENZIA FORESTALE REGIONALE	Il valore del bene è stato determinato con il criterio Valore Catastale in quanto non è conosciuta il valore di acquisizione.
24747	TERRENI DEMANIALI	1.2.2.01.03.01.001	Demaniale	104	2	22.660	PG	CITTA' DELLA PIEVE		No	29/05/1986	ACQUISIZIONE	Valore acquisizione	8.460,31	8.460,31	AGENZIA FORESTALE REGIONALE	Il valore del bene è stato determinato con il criterio Valore Catastale in quanto non è conosciuta il valore di acquisizione.
24748	TERRENI DEMANIALI	1.2.2.01.03.01.001	Demaniale	104	70	760	PG	CITTA' DELLA PIEVE		No	29/05/1986	ACQUISIZIONE	Valore acquisizione	283,75	283,75	AGENZIA FORESTALE REGIONALE	Il valore del bene è stato determinato con il criterio Valore Catastale in quanto non è conosciuta il valore di acquisizione.
24749	TERRENI DEMANIALI	1.2.2.01.03.01.001	Demaniale	104	71	30	PG	CITTA' DELLA PIEVE		No	29/05/1986	ACQUISIZIONE	Valore acquisizione	11,20	11,20	AGENZIA FORESTALE REGIONALE	Il valore del bene è stato determinato con il criterio Valore Catastale in quanto non è conosciuta il valore di acquisizione.
24761	TERRENI DEMANIALI	1.2.2.01.03.01.001	Demaniale	8	1551	392	PG	CITTA' DELLA PIEVE		No	13/11/2009	TRASFERIMENTO A TITOLO GRATUITO	Valore catastale	9,59	9,59	PROVINCIA	Il valore è stato determinato applicando il valore della C.C. delle particelle (finestre aeree) in base alla tabella PASCOCO.
24683	TERRENI DEMANIALI	1.2.2.01.03.01.001	Demaniale	82	148	90	PG	CITTA' DELLA PIEVE		No	04/08/1991	ACQUISIZIONE	Valore acquisizione	31,17	31,17	AGENZIA FORESTALE REGIONALE	Il valore del bene è stato determinato con il criterio Valore Catastale in quanto non è conosciuta il valore di acquisizione.
24684	TERRENI DEMANIALI	1.2.2.01.03.01.001	Demaniale	82	147	15	PG	CITTA' DELLA PIEVE		No	04/08/1991	ACQUISIZIONE	Valore acquisizione	5,20	5,20	AGENZIA FORESTALE REGIONALE	Il valore del bene è stato determinato con il criterio Valore Catastale in quanto non è conosciuta il valore di acquisizione.
24686	TERRENI DEMANIALI	1.2.2.01.03.01.001	Demaniale	82	149	530	PG	CITTA' DELLA PIEVE		No	04/08/1991	ACQUISIZIONE	Valore acquisizione	183,57	183,57	AGENZIA FORESTALE REGIONALE	Il valore del bene è stato determinato con il criterio Valore Catastale in quanto non è conosciuta il valore di acquisizione.
24688	TERRENI DEMANIALI	1.2.2.01.03.01.001	Demaniale	82	151		PG	CITTA' DELLA PIEVE		No	07/08/1991	ACQUISIZIONE	Valore acquisizione	27,80	27,80	AGENZIA FORESTALE REGIONALE	Il valore del bene è stato determinato con il criterio Valore Catastale in quanto non è conosciuta il valore di acquisizione.
24645	TERRENI DEMANIALI	1.2.2.01.03.01.001	Demaniale	82	48	540	PG	CITTA' DELLA PIEVE		No	13/01/1986	ESPROPRIO	Valore catastale	13,00	13,00	AGENZIA FORESTALE REGIONALE	Il valore del bene è stato determinato con il criterio Valore Catastale in quanto non è conosciuta il valore di acquisto.
24647	TERRENI DEMANIALI	1.2.2.01.03.01.001	Demaniale	82	53	1.460	PG	CITTA' DELLA PIEVE		No	16/05/1989	ACQUISIZIONE	Valore acquisizione	464,46	464,46	AGENZIA FORESTALE REGIONALE	Il valore del bene è stato determinato con il criterio Valore Catastale in quanto non è conosciuta il valore di acquisto.
24650	TERRENI DEMANIALI	1.2.2.01.03.01.001	Demaniale	82	59	220	PG	CITTA' DELLA PIEVE		No	04/10/1989	ACQUISIZIONE	Valore acquisizione	61,09	61,09	AGENZIA FORESTALE REGIONALE	Il valore del bene è stato determinato con il criterio Valore Catastale in quanto non è conosciuta il valore di acquisto.
24652	TERRENI DEMANIALI	1.2.2.01.03.01.001	Demaniale	82	66	180	PG	CITTA' DELLA PIEVE		No	07/08/1991	ACQUISIZIONE	Valore acquisizione	38,44	38,44	AGENZIA FORESTALE REGIONALE	Il valore del bene è stato determinato con il criterio Valore Catastale in quanto non è conosciuta il valore di acquisto.
24715	TERRENI DEMANIALI	1.2.2.01.03.01.001	Demaniale	83	123	170	PG	CITTA' DELLA PIEVE		No	07/08/1991	ACQUISIZIONE	Valore acquisizione	132,19	132,19	AGENZIA FORESTALE REGIONALE	Il valore del bene è stato determinato con il criterio Valore Catastale in quanto non è conosciuta il valore di acquisto.
24718	TERRENI DEMANIALI	1.2.2.01.03.01.001	Demaniale	83	126	735	PG	CITTA' DELLA PIEVE		No	07/08/1991	ACQUISIZIONE	Valore acquisizione	571,53	571,53	AGENZIA FORESTALE REGIONALE	Il valore del bene è stato determinato con il criterio Valore Catastale in quanto non è conosciuta il valore di acquisto.
24680	TERRENI DEMANIALI	1.2.2.01.03.01.001	Demaniale	82	143	90	PG	CITTA' DELLA PIEVE		No	07/08/1991	ACQUISIZIONE	Valore acquisizione	30,75	30,75	AGENZIA FORESTALE REGIONALE	Il valore del bene è stato determinato con il criterio Valore Catastale in quanto non è conosciuta il valore di acquisto.
24580	TERRENI DEMANIALI	1.2.2.01.03.01.001	Demaniale	83	67	450	PG	CITTA' DELLA PIEVE		No	03/10/1986	ACQUISIZIONE	Valore acquisizione	111,06	111,06	AGENZIA FORESTALE REGIONALE	Il valore del bene è stato determinato con il criterio Valore Catastale in quanto non è conosciuta il valore di acquisto.
24582	TERRENI DEMANIALI	1.2.2.01.03.01.001	Demaniale	63	69	2.000	PG	CITTA' DELLA PIEVE		No	04/11/1988	ACQUISIZIONE	Valore acquisizione	295,74	295,74	AGENZIA FORESTALE REGIONALE	Il valore del bene è stato determinato con il criterio Valore Catastale in quanto non è conosciuta il valore di acquisto.
24584	TERRENI DEMANIALI	1.2.2.01.03.01.001	Demaniale	64	11	1.400	PG	CITTA' DELLA PIEVE		No	14/09/2002	ACQUISIZIONE	Valore catastale	658,13	658,13	AGENZIA FORESTALE REGIONALE	Il valore del bene è stato determinato con il criterio Valore Catastale in quanto non è conosciuta il valore di acquisto.

Sviluppamaria S.p.A.

PATRIMONIO IMMOBILIARE REGIONE UMBRIA
 Prospetto Terreni al 31/12/2021

Numero Matricola (da sistema informativo)	Classificazione secondo il piano dei conti dello Stato Patrimoniale in base al D.lgs. 118/2011 (Descrizione)	Classificazione secondo il piano dei conti dello Stato Patrimoniale in base al D.lgs. 118/2011 (Codice)	Classificazione ai sensi del codice civile (demaniale/affezioni U/R, indisponibile)	Foglio	Particella	Superficie mq	Provincia	Comune	Località	Bene soggetto ad ammortamento	Data di acquisizione	Modalità di acquisizione	Criterio di valutazione secondo principi del D.lgs. 118/2011	Valore dell'immobile secondo il D.lgs. 118/2011 al 31/12/2021 (euro)	Valore dell'immobile secondo il D.lgs. 118/2011 al 31/12/2020 (euro)	Differenziale (+/-) al 31/12/2021	Ente Gestore	Note
24566	TERRENI DEMANIALI	1.2.2.01.03.01.001	Demaniale	64	18	960	PG	CITTA' DELLA PIEVE		No	14/09/2002	ACQUISIZIONE	Valore catastale	612,63	612,63	0,00	AGENZIA FORESTALE REGIONALE	Il valore del bene è stato determinato con il prezzo Valore Catastale in quanto non è conosciuta l'entità di acquisizione.
24584	TERRENI DEMANIALI	1.2.2.01.03.01.001	Demaniale	75	8	610	PG	CITTA' DELLA PIEVE		No	03/10/1986	ACQUISIZIONE	Valore acquisizione	133,39	133,39	0,00	AGENZIA FORESTALE REGIONALE	
24586	TERRENI DEMANIALI	1.2.2.01.03.01.001	Demaniale	75	13	860	PG	CITTA' DELLA PIEVE		No	18/05/1989	ACQUISIZIONE	Valore acquisizione	201,10	201,10	0,00	AGENZIA FORESTALE REGIONALE	
24589	TERRENI DEMANIALI	1.2.2.01.03.01.001	Demaniale	75	16	490	PG	CITTA' DELLA PIEVE		No	18/05/1989	ACQUISIZIONE	Valore acquisizione	88,19	88,19	0,00	AGENZIA FORESTALE REGIONALE	
24610	TERRENI DEMANIALI	1.2.2.01.03.01.001	Demaniale	75	174	520	PG	CITTA' DELLA PIEVE		No	13/01/1986	ESPROPRIO	Valore catastale	383,25	383,25	0,00	AGENZIA FORESTALE REGIONALE	Il valore del bene è stato determinato con il prezzo Valore Catastale in quanto non è conosciuta l'entità di acquisizione.
24614	TERRENI DEMANIALI	1.2.2.01.03.01.001	Demaniale	75	180	730	PG	CITTA' DELLA PIEVE		No	18/05/1989	ACQUISIZIONE	Valore acquisizione	131,38	131,38	0,00	AGENZIA FORESTALE REGIONALE	
24615	TERRENI DEMANIALI	1.2.2.01.03.01.001	Demaniale	75	181	200	PG	CITTA' DELLA PIEVE		No	18/05/1989	ACQUISIZIONE	Valore acquisizione	126,67	126,67	0,00	AGENZIA FORESTALE REGIONALE	
24618	TERRENI DEMANIALI	1.2.2.01.03.01.001	Demaniale	75	184	240	PG	CITTA' DELLA PIEVE		No	13/01/1986	ESPROPRIO	Valore catastale	52,27	52,27	0,00	AGENZIA FORESTALE REGIONALE	Il valore è stato determinato applicando il valore del R.C. delle particelle (rimborsato) senza contare SEMINASSORI
24701	TERRENI DEMANIALI	1.2.2.01.03.01.001	Demaniale	83	109	25	PG	CITTA' DELLA PIEVE		No	04/08/1991	ACQUISIZIONE	Valore acquisizione	8,66	8,66	0,00	AGENZIA FORESTALE REGIONALE	
24702	TERRENI DEMANIALI	1.2.2.01.03.01.001	Demaniale	83	110	1.090	PG	CITTA' DELLA PIEVE		No	07/09/1991	ACQUISIZIONE	Valore acquisizione	847,58	847,58	0,00	AGENZIA FORESTALE REGIONALE	
24704	TERRENI DEMANIALI	1.2.2.01.03.01.001	Demaniale	83	112	20	PG	CITTA' DELLA PIEVE		No	07/08/1991	ACQUISIZIONE	Valore acquisizione	15,55	15,55	0,00	AGENZIA FORESTALE REGIONALE	
24706	TERRENI DEMANIALI	1.2.2.01.03.01.001	Demaniale	83	114	40	PG	CITTA' DELLA PIEVE		No	04/08/1991	ACQUISIZIONE	Valore acquisizione	13,85	13,85	0,00	AGENZIA FORESTALE REGIONALE	
24707	TERRENI DEMANIALI	1.2.2.01.03.01.001	Demaniale	83	115	50	PG	CITTA' DELLA PIEVE		No	04/08/1991	ACQUISIZIONE	Valore acquisizione	17,32	17,32	0,00	AGENZIA FORESTALE REGIONALE	
24709	TERRENI DEMANIALI	1.2.2.01.03.01.001	Demaniale	83	117	5	PG	CITTA' DELLA PIEVE		No	04/08/1991	ACQUISIZIONE	Valore acquisizione	1,73	1,73	0,00	AGENZIA FORESTALE REGIONALE	
24661	TERRENI DEMANIALI	1.2.2.01.03.01.001	Demaniale	82	113	580	PG	CITTA' DELLA PIEVE		No	18/05/1989	ACQUISIZIONE	Valore acquisizione	139,66	139,66	0,00	AGENZIA FORESTALE REGIONALE	
24664	TERRENI DEMANIALI	1.2.2.01.03.01.001	Demaniale	82	119	7	PG	CITTA' DELLA PIEVE		No	04/10/1989	ACQUISIZIONE	Valore acquisizione	1,94	1,94	0,00	AGENZIA FORESTALE REGIONALE	
24667	TERRENI DEMANIALI	1.2.2.01.03.01.001	Demaniale	82	124	1.220	PG	CITTA' DELLA PIEVE		No	18/05/1989	ACQUISIZIONE	Valore acquisizione	265,70	265,70	0,00	AGENZIA FORESTALE REGIONALE	
24719	TERRENI DEMANIALI	1.2.2.01.03.01.001	Demaniale	83	127	20	PG	CITTA' DELLA PIEVE		No	07/09/1991	ACQUISIZIONE	Valore acquisizione	15,55	15,55	0,00	AGENZIA FORESTALE REGIONALE	
24568	TERRENI DEMANIALI	1.2.2.01.03.01.001	Demaniale	84	59	1.020	PG	CITTA' DELLA PIEVE		No	12/07/2002	ACQUISIZIONE	Valore catastale	76,38	76,38	0,00	AGENZIA FORESTALE REGIONALE	Il valore del bene è stato determinato con il prezzo Valore Catastale in quanto non è conosciuta l'entità di acquisizione.
24569	TERRENI DEMANIALI	1.2.2.01.03.01.001	Demaniale	64	60	1.600	PG	CITTA' DELLA PIEVE		No	14/06/2002	ACQUISIZIONE	Valore catastale	160,88	160,88	0,00	AGENZIA FORESTALE REGIONALE	Il valore del bene è stato determinato con il prezzo Valore Catastale in quanto non è conosciuta l'entità di acquisizione.
24573	TERRENI DEMANIALI	1.2.2.01.03.01.001	Demaniale	64	291	320	PG	CITTA' DELLA PIEVE		No	12/07/2002	ACQUISIZIONE	Valore catastale	95,88	95,88	0,00	AGENZIA FORESTALE REGIONALE	Il valore del bene è stato determinato con il prezzo Valore Catastale in quanto non è conosciuta l'entità di acquisizione.

Sviluppamaria S.p.A.

PATRIMONIO IMMOBILIARE REGIONE UMBRIA
Prospecto Terreni al 31/12/2021

Numero Matricola (da sistema informativo)	Classificazione secondo il piano dei conti dello Stato Patrimoniale in base al D.lgs. 118/2011 (descrizione)	Classificazione secondo il piano dei conti dello Stato Patrimoniale in base al D.lgs. 118/2011 (Codice)	Classificazione ai sensi del codice civile (demaniale/affezioni U.N., indisponibile)	Foglio	Particella	Superficie mq	Provincia	Comune	Località	Bene soggetto ad ammortamento	Data di acquisizione	Modalità di acquisizione	Criterio di valutazione secondo principi del D.lgs. 118/2011	Valore dell'immobile secondo D.lgs. 118/2011 al 31/12/2021 (euro)	Valore dell'immobile secondo D.lgs. 118/2011 al 31/12/2020 (euro)	Ente Gestore	Note
24574	TERRENI DEMANIALI	1.2.2.01.03.01.001	Demaniale	64	292	320	PG	CITTA' DELLA PIEVE		No	14/09/2002	ACQUISIZIONE	Valore catastale	204,75	0,00	AGENZIA FORESTALE REGIONALE	Il valore del bene è stato determinato con il criterio Valore Catastrale in quanto non è concesso il valore di acquisizione.
24601	TERRENI DEMANIALI	1.2.2.01.03.01.001	Demaniale	75	129	640	PG	CITTA' DELLA PIEVE		No	03/10/1986	ACQUISIZIONE	Valore acquisizione	139,95	0,00	AGENZIA FORESTALE REGIONALE	
24610	TERRENI DEMANIALI	1.2.2.01.03.01.001	Demaniale	282	555	88	PG	CITTA' DI CASTELLO		No	11/10/2007	ACQUISIZIONE	Valore catastale	52,00	0,00	AGENZIA FORESTALE REGIONALE	Il valore del bene è stato determinato con il criterio Valore Catastrale in quanto non è concesso il valore di acquisizione.
25017	TERRENI DEMANIALI	1.2.2.01.03.01.001	Demaniale	285	567	364	PG	CITTA' DI CASTELLO		No	11/10/2007	ACQUISIZIONE	Valore catastale	199,25	0,00	AGENZIA FORESTALE REGIONALE	Il valore del bene è stato determinato con il criterio Valore Catastrale in quanto non è concesso il valore di acquisizione.
25020	TERRENI DEMANIALI	1.2.2.01.03.01.001	Demaniale	285	574	10	PG	CITTA' DI CASTELLO		No	11/10/2007	ACQUISIZIONE	Valore catastale	6,50	0,00	AGENZIA FORESTALE REGIONALE	Il valore del bene è stato determinato con il criterio Valore Catastrale in quanto non è concesso il valore di acquisizione.
25023	TERRENI DEMANIALI	1.2.2.01.03.01.001	Demaniale	285	586	986	PG	CITTA' DI CASTELLO		No	11/10/2007	ACQUISIZIONE	Valore catastale	578,50	0,00	AGENZIA FORESTALE REGIONALE	Il valore del bene è stato determinato con il criterio Valore Catastrale in quanto non è concesso il valore di acquisizione.
25026	TERRENI DEMANIALI	1.2.2.01.03.01.001	Demaniale	254	201	180	PG	CITTA' DI CASTELLO		No	11/10/2007	ACQUISIZIONE	Valore catastale	45,50	0,00	AGENZIA FORESTALE REGIONALE	Il valore del bene è stato determinato con il criterio Valore Catastrale in quanto non è concesso il valore di acquisizione.
25512	TERRENI DEMANIALI	1.2.2.01.03.01.001	Demaniale	58	13	400	PG	CITTA' DI CASTELLO		No	13/11/2008	TRASFERIMENTO A TITOLO GRATUITO	Valore catastale	3,25	0,00	PROVINCIA	
25514	TERRENI DEMANIALI	1.2.2.01.03.01.001	Demaniale	58	20	220	PG	CITTA' DI CASTELLO		No	13/11/2008	TRASFERIMENTO A TITOLO GRATUITO	Valore catastale	45,50	0,00	PROVINCIA	
25516	TERRENI DEMANIALI	1.2.2.01.03.01.001	Demaniale	58	54	760	PG	CITTA' DI CASTELLO		No	13/11/2008	TRASFERIMENTO A TITOLO GRATUITO	Valore catastale	6,50	0,00	PROVINCIA	
25074	TERRENI DEMANIALI	1.2.2.01.03.01.001	Demaniale	283	524	325	PG	CITTA' DI CASTELLO		No	11/09/2007	ACQUISIZIONE	Valore catastale	190,13	0,00	AGENZIA FORESTALE REGIONALE	Il valore del bene è stato determinato con il criterio Valore Catastrale in quanto non è concesso il valore di acquisizione.
25075	TERRENI DEMANIALI	1.2.2.01.03.01.001	Demaniale	282	113	64	PG	CITTA' DI CASTELLO		No	11/09/2007	ACQUISIZIONE	Valore catastale	16,25	0,00	AGENZIA FORESTALE REGIONALE	Il valore del bene è stato determinato con il criterio Valore Catastrale in quanto non è concesso il valore di acquisizione.
25077	TERRENI DEMANIALI	1.2.2.01.03.01.001	Demaniale	282	531	88	PG	CITTA' DI CASTELLO		No	11/09/2007	ACQUISIZIONE	Valore catastale	48,75	0,00	AGENZIA FORESTALE REGIONALE	Il valore del bene è stato determinato con il criterio Valore Catastrale in quanto non è concesso il valore di acquisizione.
25081	TERRENI DEMANIALI	1.2.2.01.03.01.001	Demaniale	282	537	640	PG	CITTA' DI CASTELLO		No	02/07/2007	ACQUISIZIONE	Valore catastale	349,38	0,00	AGENZIA FORESTALE REGIONALE	Il valore del bene è stato determinato con il criterio Valore Catastrale in quanto non è concesso il valore di acquisizione.
25084	TERRENI DEMANIALI	1.2.2.01.03.01.001	Demaniale	282	117	220	PG	CITTA' DI CASTELLO		No	11/09/2007	ACQUISIZIONE	Valore catastale	65,00	0,00	AGENZIA FORESTALE REGIONALE	Il valore del bene è stato determinato con il criterio Valore Catastrale in quanto non è concesso il valore di acquisizione.
25088	TERRENI DEMANIALI	1.2.2.01.03.01.001	Demaniale	255	618	39	PG	CITTA' DI CASTELLO		No	11/09/2007	ACQUISIZIONE	Valore catastale	22,75	0,00	AGENZIA FORESTALE REGIONALE	Il valore del bene è stato determinato con il criterio Valore Catastrale in quanto non è concesso il valore di acquisizione.
25090	TERRENI DEMANIALI	1.2.2.01.03.01.001	Demaniale	108	813	6	PG	CITTA' DI CASTELLO		No	20/09/2007	ACQUISIZIONE	Valore catastale	1,63	0,00	AGENZIA FORESTALE REGIONALE	Il valore del bene è stato determinato con il criterio Valore Catastrale in quanto non è concesso il valore di acquisizione.
25093	TERRENI DEMANIALI	1.2.2.01.03.01.001	Demaniale	87	1067	14	PG	CITTA' DI CASTELLO		No	11/09/2007	ACQUISIZIONE	Valore catastale	1,63	0,00	AGENZIA FORESTALE REGIONALE	Il valore del bene è stato determinato con il criterio Valore Catastrale in quanto non è concesso il valore di acquisizione.
24913	TERRENI DEMANIALI	1.2.2.01.03.01.001	Demaniale	282	575	64	PG	CITTA' DI CASTELLO		No	11/10/2007	ACQUISIZIONE	Valore catastale	37,38	0,00	AGENZIA FORESTALE REGIONALE	Il valore del bene è stato determinato con il criterio Valore Catastrale in quanto non è concesso il valore di acquisizione.
24914	TERRENI DEMANIALI	1.2.2.01.03.01.001	Demaniale	282	576	4	PG	CITTA' DI CASTELLO		No	11/10/2007	ACQUISIZIONE	Valore catastale	1,63	0,00	AGENZIA FORESTALE REGIONALE	Il valore del bene è stato determinato con il criterio Valore Catastrale in quanto non è concesso il valore di acquisizione.
25450	TERRENI DEMANIALI	1.2.2.01.03.01.001	Demaniale	87	1063	21	PG	CITTA' DI CASTELLO		No	05/12/2007	ACQUISIZIONE	Valore catastale	17,88	0,00	AGENZIA FORESTALE REGIONALE	Il valore del bene è stato determinato con il criterio Valore Catastrale in quanto non è concesso il valore di acquisizione.

Sviluppamaria S.p.A.

PATRIMONIO IMMOBILIARE REGIONE UMBRIA
Prospecto Terreni al 31/12/2021

Numero Identificativo	Classificazione secondo il piano dei conti dello Stato Patrimoniale in base al D.lgs. 118/2011 (Descrizione)	Classificazione secondo il piano dei conti dello Stato Patrimoniale in base al D.lgs. 118/2011 (Codice)	Classificazione ai sensi del codice civile (demaniale/affezioni U/R, indisponibile)	Foglio	Particella	Superficie mq	Provincia	Comune	Località	Bene soggetto ad ammortamento	Data di acquisizione	Modalità di acquisizione	Criterio di valutazione secondo principi del D.lgs. 118/2011	Valore dell'immobile al 31/12/2021 (euro)	Differenziale (+/-) al 31/12/2021 (euro)	Ente Gestore	Note
25453	TERRENI DEMANIALI	1.2.2.01.03.01.001	Demaniale	282	585	403	PG	CITTA' DI CASTELLO		No	21/12/2007	ACQUISIZIONE	Valore catastale	219,38	0,00	AGENZIA FORESTALE REGIONALE	Il valore del bene è stato determinato con il criterio Valore catastale in quanto non si conosce il valore di acquisizione.
25458	TERRENI DEMANIALI	1.2.2.01.03.01.001	Demaniale	317	581	32	PG	CITTA' DI CASTELLO		No	21/12/2007	ACQUISIZIONE	Valore catastale	17,88	0,00	AGENZIA FORESTALE REGIONALE	Il valore del bene è stato determinato con il criterio Valore catastale in quanto non si conosce il valore di acquisizione.
25349	TERRENI DEMANIALI	1.2.2.01.03.01.001	Demaniale	323	551	302	PG	CITTA' DI CASTELLO		No	18/04/2008	ACQUISIZIONE	Valore catastale	177,13	0,00	AGENZIA FORESTALE REGIONALE	Il valore del bene è stato determinato con il criterio Valore catastale in quanto non si conosce il valore di acquisizione.
25352	TERRENI DEMANIALI	1.2.2.01.03.01.001	Demaniale	308	196	42	PG	CITTA' DI CASTELLO		No	18/04/2008	ACQUISIZIONE	Valore catastale	11,38	0,00	AGENZIA FORESTALE REGIONALE	Il valore del bene è stato determinato con il criterio Valore catastale in quanto non si conosce il valore di acquisizione.
25538	TERRENI DEMANIALI	1.2.2.01.03.01.001	Demaniale	92	88	230	PG	CITTA' DI CASTELLO		No	13/11/2008	TRASFERIMENTO A TITOLO GRATUITO	Valore catastale	1,63	0,00	PROVINCIA	
25203	TERRENI DEMANIALI	1.2.2.01.03.01.001	Demaniale	131	103	225	PG	CITTA' DI CASTELLO		No	24/07/2007	TRASFERIMENTO A TITOLO GRATUITO	Valore catastale	273,00	0,00	UMBRIA TP LE MOBILITA S.P.A.	
25204	TERRENI DEMANIALI	1.2.2.01.03.01.001	Demaniale	131	124	1.280	PG	CITTA' DI CASTELLO		No	24/07/2007	TRASFERIMENTO A TITOLO GRATUITO	Valore catastale	0,00	0,00	UMBRIA TP LE MOBILITA S.P.A.	
25207	TERRENI DEMANIALI	1.2.2.01.03.01.001	Demaniale	149	88	2.660	PG	CITTA' DI CASTELLO		No	24/07/2007	TRASFERIMENTO A TITOLO GRATUITO	Valore catastale	0,00	0,00	UMBRIA TP LE MOBILITA S.P.A.	
25166	TERRENI DEMANIALI	1.2.2.01.03.01.001	Demaniale	254	690	10	PG	CITTA' DI CASTELLO		No	11/09/2007	ACQUISIZIONE	Valore catastale	6,50	0,00	AGENZIA FORESTALE REGIONALE	Il valore del bene è stato determinato con il criterio Valore catastale in quanto non si conosce il valore di acquisizione.
25169	TERRENI DEMANIALI	1.2.2.01.03.01.001	Demaniale	255	598	648	PG	CITTA' DI CASTELLO		No	11/09/2007	ACQUISIZIONE	Valore catastale	380,25	0,00	AGENZIA FORESTALE REGIONALE	Il valore del bene è stato determinato con il criterio Valore catastale in quanto non si conosce il valore di acquisizione.
25170	TERRENI DEMANIALI	1.2.2.01.03.01.001	Demaniale	255	598	358	PG	CITTA' DI CASTELLO		No	11/09/2007	ACQUISIZIONE	Valore catastale	209,63	0,00	AGENZIA FORESTALE REGIONALE	Il valore del bene è stato determinato con il criterio Valore catastale in quanto non si conosce il valore di acquisizione.
25171	TERRENI DEMANIALI	1.2.2.01.03.01.001	Demaniale	254	195	250	PG	CITTA' DI CASTELLO		No	11/09/2007	ACQUISIZIONE	Valore catastale	63,38	0,00	AGENZIA FORESTALE REGIONALE	Il valore del bene è stato determinato con il criterio Valore catastale in quanto non si conosce il valore di acquisizione.
24996	TERRENI DEMANIALI	1.2.2.01.03.01.001	Demaniale	285	584	365	PG	CITTA' DI CASTELLO		No	02/07/2007	ACQUISIZIONE	Valore catastale	214,50	0,00	AGENZIA FORESTALE REGIONALE	Il valore del bene è stato determinato con il criterio Valore catastale in quanto non si conosce il valore di acquisizione.
24988	TERRENI DEMANIALI	1.2.2.01.03.01.001	Demaniale	285	581	698	PG	CITTA' DI CASTELLO		No	01/09/2007	ACQUISIZIONE	Valore catastale	204,75	0,00	AGENZIA FORESTALE REGIONALE	Il valore del bene è stato determinato con il criterio Valore catastale in quanto non si conosce il valore di acquisizione.
24933	TERRENI DEMANIALI	1.2.2.01.03.01.001	Demaniale	282	29	300	PG	CITTA' DI CASTELLO		No	11/10/2007	ACQUISIZIONE	Valore catastale	74,75	0,00	AGENZIA FORESTALE REGIONALE	Il valore del bene è stato determinato con il criterio Valore catastale in quanto non si conosce il valore di acquisizione.
24935	TERRENI DEMANIALI	1.2.2.01.03.01.001	Demaniale	282	41	920	PG	CITTA' DI CASTELLO		No	11/10/2007	ACQUISIZIONE	Valore catastale	289,75	0,00	AGENZIA FORESTALE REGIONALE	Il valore del bene è stato determinato con il criterio Valore catastale in quanto non si conosce il valore di acquisizione.
24938	TERRENI DEMANIALI	1.2.2.01.03.01.001	Demaniale	282	590	232	PG	CITTA' DI CASTELLO		No	11/10/2007	ACQUISIZIONE	Valore catastale	136,50	0,00	AGENZIA FORESTALE REGIONALE	Il valore del bene è stato determinato con il criterio Valore catastale in quanto non si conosce il valore di acquisizione.
25188	TERRENI DEMANIALI	1.2.2.01.03.01.001	Demaniale	69	602	27	PG	CITTA' DI CASTELLO		No	24/10/1990	ACQUISIZIONE	Valore acquisizione	48,33	0,00	AGENZIA FORESTALE REGIONALE	
25180	TERRENI DEMANIALI	1.2.2.01.03.01.001	Demaniale	86	47	2.020	PG	CITTA' DI CASTELLO		No	24/07/2007	TRASFERIMENTO A TITOLO GRATUITO	Valore catastale	0,00	0,00	UMBRIA TP LE MOBILITA S.P.A.	
25184	TERRENI DEMANIALI	1.2.2.01.03.01.001	Demaniale	88	21	3.400	PG	CITTA' DI CASTELLO		No	24/07/2007	TRASFERIMENTO A TITOLO GRATUITO	Valore catastale	0,00	0,00	UMBRIA TP LE MOBILITA S.P.A.	
25500	TERRENI DEMANIALI	1.2.2.01.03.01.001	Demaniale	56	35	2.790	PG	CITTA' DI CASTELLO		No	13/11/2008	TRASFERIMENTO A TITOLO GRATUITO	Valore catastale	117,00	0,00	PROVINCIA	

Sviluppameta S.p.A.

PATRIMONIO IMMOBILIARE REGIONE UMBRIA
 Prospetto Terreni al 31/12/2021

Numero di Matricola (da sistema informativo)	Classificazione secondo il piano dei conti dello Stato Patrimoniale in base al D.lgs. 118/2011 (descrittivo)	Classificazione secondo il piano dei conti dello Stato Patrimoniale in base al D.lgs. 118/2011 (codice)	Classificazione ai sensi del codice civile (demaniale/affogioni/urb./indisponibile)	Foglio	Particella	Superficie mq	Provincia	Comune	Località	Bene soggetto ad ammortamento	Data di acquisizione	Modalità di acquisizione	Criterio di valutazione secondo D.lgs. 118/2011 al 31/12/2021 (euro)	Valore dell'immobile secondo D.lgs. 118/2011 al 31/12/2020 (euro)	Differenziale (+/-) in Euro	Ente Gestore	Note
25088	TERRENI DEMANIALI	1.2.2.01.03.01.001	Demaniale	57	56	860	PG	CITTA' DI CASTELLO		No	13/11/2006	TRASFERIMENTO A TITOLO GRATUITO	Valore catastale	35,75	0,00	PROVINCIA FORESTALE REGIONALE	Il valore del bene è stato determinato con il criterio Valore Catastale in quanto non è concesso il valore di acquisizione.
25312	TERRENI DEMANIALI	1.2.2.01.03.01.001	Demaniale	84	583	88	PG	CITTA' DI CASTELLO		No	10/05/2005	ACQUISIZIONE	Valore catastale	50,38	0,00	AGENZIA FORESTALE REGIONALE	Il valore del bene è stato determinato con il criterio Valore Catastale in quanto non è concesso il valore di acquisizione.
25313	TERRENI DEMANIALI	1.2.2.01.03.01.001	Demaniale	84	599	40	PG	CITTA' DI CASTELLO		No	06/02/2008	ACQUISIZIONE	Valore catastale	37,38	0,00	AGENZIA FORESTALE REGIONALE	Il valore del bene è stato determinato con il criterio Valore Catastale in quanto non è concesso il valore di acquisizione.
25315	TERRENI DEMANIALI	1.2.2.01.03.01.001	Demaniale	85	794	4	PG	CITTA' DI CASTELLO		No	10/05/2005	ACQUISIZIONE	Valore catastale	3,25	0,00	AGENZIA FORESTALE REGIONALE	Il valore del bene è stato determinato con il criterio Valore Catastale in quanto non è concesso il valore di acquisizione.
25316	TERRENI DEMANIALI	1.2.2.01.03.01.001	Demaniale	173	570	11	PG	CITTA' DI CASTELLO		No	17/11/2006	ACQUISIZIONE	Valore catastale	6,50	0,00	AGENZIA FORESTALE REGIONALE	Il valore del bene è stato determinato con il criterio Valore Catastale in quanto non è concesso il valore di acquisizione.
25317	TERRENI DEMANIALI	1.2.2.01.03.01.001	Demaniale	173	572	11	PG	CITTA' DI CASTELLO		No	17/11/2006	ACQUISIZIONE	Valore catastale	6,50	0,00	AGENZIA FORESTALE REGIONALE	Il valore del bene è stato determinato con il criterio Valore Catastale in quanto non è concesso il valore di acquisizione.
25318	TERRENI DEMANIALI	1.2.2.01.03.01.001	Demaniale	174	777	52	PG	CITTA' DI CASTELLO		No	17/11/2006	ACQUISIZIONE	Valore catastale	13,00	0,00	AGENZIA FORESTALE REGIONALE	Il valore del bene è stato determinato con il criterio Valore Catastale in quanto non è concesso il valore di acquisizione.
25342	TERRENI DEMANIALI	1.2.2.01.03.01.001	Demaniale	308	1083	390	PG	CITTA' DI CASTELLO		No	05/09/2007	ACQUISIZIONE	Valore catastale	229,13	0,00	AGENZIA FORESTALE REGIONALE	Il valore del bene è stato determinato con il criterio Valore Catastale in quanto non è concesso il valore di acquisizione.
25346	TERRENI DEMANIALI	1.2.2.01.03.01.001	Demaniale	308	596	209	PG	CITTA' DI CASTELLO		No	05/09/2007	ACQUISIZIONE	Valore catastale	52,00	0,00	AGENZIA FORESTALE REGIONALE	Il valore del bene è stato determinato con il criterio Valore Catastale in quanto non è concesso il valore di acquisizione.
25350	TERRENI DEMANIALI	1.2.2.01.03.01.001	Demaniale	314	570	165	PG	CITTA' DI CASTELLO		No	05/09/2007	ACQUISIZIONE	Valore catastale	97,50	0,00	AGENZIA FORESTALE REGIONALE	Il valore del bene è stato determinato con il criterio Valore Catastale in quanto non è concesso il valore di acquisizione.
25352	TERRENI DEMANIALI	1.2.2.01.03.01.001	Demaniale	317	47	330	PG	CITTA' DI CASTELLO		No	05/09/2007	ACQUISIZIONE	Valore catastale	82,88	0,00	AGENZIA FORESTALE REGIONALE	Il valore del bene è stato determinato con il criterio Valore Catastale in quanto non è concesso il valore di acquisizione.
25355	TERRENI DEMANIALI	1.2.2.01.03.01.001	Demaniale	282	517	485	PG	CITTA' DI CASTELLO		No	11/10/2007	ACQUISIZIONE	Valore catastale	284,38	0,00	AGENZIA FORESTALE REGIONALE	Il valore del bene è stato determinato con il criterio Valore Catastale in quanto non è concesso il valore di acquisizione.
25359	TERRENI DEMANIALI	1.2.2.01.03.01.001	Demaniale	306	647	97	PG	CITTA' DI CASTELLO		No	11/09/2007	ACQUISIZIONE	Valore catastale	24,38	0,00	AGENZIA FORESTALE REGIONALE	Il valore del bene è stato determinato con il criterio Valore Catastale in quanto non è concesso il valore di acquisizione.
25364	TERRENI DEMANIALI	1.2.2.01.03.01.001	Demaniale	306	659	30	PG	CITTA' DI CASTELLO		No	11/09/2007	ACQUISIZIONE	Valore catastale	8,13	0,00	AGENZIA FORESTALE REGIONALE	Il valore del bene è stato determinato con il criterio Valore Catastale in quanto non è concesso il valore di acquisizione.
25368	TERRENI DEMANIALI	1.2.2.01.03.01.001	Demaniale	283	98	708	PG	CITTA' DI CASTELLO		No	02/07/2007	ACQUISIZIONE	Valore catastale	178,75	0,00	AGENZIA FORESTALE REGIONALE	Il valore del bene è stato determinato con il criterio Valore Catastale in quanto non è concesso il valore di acquisizione.
25369	TERRENI DEMANIALI	1.2.2.01.03.01.001	Demaniale	283	514	2	PG	CITTA' DI CASTELLO		No	02/07/2007	ACQUISIZIONE	Valore catastale	1,63	0,00	AGENZIA FORESTALE REGIONALE	Il valore del bene è stato determinato con il criterio Valore Catastale in quanto non è concesso il valore di acquisizione.
24919	TERRENI DEMANIALI	1.2.2.01.03.01.001	Demaniale	282	549	40	PG	CITTA' DI CASTELLO		No	11/10/2007	ACQUISIZIONE	Valore catastale	22,75	0,00	AGENZIA FORESTALE REGIONALE	Il valore del bene è stato determinato con il criterio Valore Catastale in quanto non è concesso il valore di acquisizione.
24923	TERRENI DEMANIALI	1.2.2.01.03.01.001	Demaniale	282	573	460	PG	CITTA' DI CASTELLO		No	11/10/2007	ACQUISIZIONE	Valore catastale	250,25	0,00	AGENZIA FORESTALE REGIONALE	Il valore del bene è stato determinato con il criterio Valore Catastale in quanto non è concesso il valore di acquisizione.
24925	TERRENI DEMANIALI	1.2.2.01.03.01.001	Demaniale	282	543	40	PG	CITTA' DI CASTELLO		No	11/10/2007	ACQUISIZIONE	Valore catastale	21,13	0,00	AGENZIA FORESTALE REGIONALE	Il valore del bene è stato determinato con il criterio Valore Catastale in quanto non è concesso il valore di acquisizione.
25341	TERRENI DEMANIALI	1.2.2.01.03.01.001	Demaniale	308	1074	390	PG	CITTA' DI CASTELLO		No	05/09/2007	ACQUISIZIONE	Valore catastale	229,13	0,00	AGENZIA FORESTALE REGIONALE	Il valore del bene è stato determinato con il criterio Valore Catastale in quanto non è concesso il valore di acquisizione.
25154	TERRENI DEMANIALI	1.2.2.01.03.01.001	Demaniale	283	522	365	PG	CITTA' DI CASTELLO		No	11/10/2007	ACQUISIZIONE	Valore catastale	199,88	0,00	AGENZIA FORESTALE REGIONALE	Il valore del bene è stato determinato con il criterio Valore Catastale in quanto non è concesso il valore di acquisizione.

Sviluppameta S.p.A.

PATRIMONIO IMMOBILIARE REGIONE UMBRIA
Prospetto Terreni al 31/12/2021

Numero Matricola (da sistema informativo)	Classificazione secondo il piano dei conti dello Stato Patrimoniale in base al D.lgs. 118/2011 (descrittivo)	Classificazione secondo il piano dei conti dello Stato Patrimoniale in base al D.lgs. 118/2011 (codice)	Classificazione ai sensi del codice civile (demaniale/affondata/fin., indisponibile)	Foglio	Particella	Superficie mq	Provincia	Comune	Località	Bene soggetto ad ammortamento	Data di acquisizione	Modalità di acquisizione	Criterio di valutazione secondo principi del D.lgs. 118/2011	Valore dell'immobile al 31/12/2021 (euro)	Valore dell'immobile al 31/12/2020 (euro)	Differenziale (+, -) al 31/12/2021 al 31/12/2020 (euro)	Ente Gestore	Note
25155	TERRENI DEMANIALI	1.2.2.01.03.01.001	Demaniale	285	31	610	PG	CITTA' DI CASTELLO		No	11/10/2007	ACQUISIZIONE	Valore catastale	52,00	52,00	0,00	AGENZIA FORESTALE REGIONALE	Il valore del bene è stato determinato con il criterio Valore catastale in quanto non è concesso il valore di acquisizione.
25158	TERRENI DEMANIALI	1.2.2.01.03.01.001	Demaniale	255	152	1.250	PG	CITTA' DI CASTELLO		No	11/10/2007	ACQUISIZIONE	Valore catastale	52,00	52,00	0,00	AGENZIA FORESTALE REGIONALE	Il valore del bene è stato determinato con il criterio Valore catastale in quanto non è concesso il valore di acquisizione.
25084	TERRENI DEMANIALI	1.2.2.01.03.01.001	Demaniale	108	815	20	PG	CITTA' DI CASTELLO		No	11/09/2007	ACQUISIZIONE	Valore catastale	24,38	24,38	0,00	AGENZIA FORESTALE REGIONALE	Il valore del bene è stato determinato con il criterio Valore catastale in quanto non è concesso il valore di acquisizione.
25086	TERRENI DEMANIALI	1.2.2.01.03.01.001	Demaniale	255	135	115	PG	CITTA' DI CASTELLO		No	11/10/2007	ACQUISIZIONE	Valore catastale	29,25	29,25	0,00	AGENZIA FORESTALE REGIONALE	Il valore del bene è stato determinato con il criterio Valore catastale in quanto non è concesso il valore di acquisizione.
25100	TERRENI DEMANIALI	1.2.2.01.03.01.001	Demaniale	130	1766	15	PG	CITTA' DI CASTELLO		No	20/09/2007	ACQUISIZIONE	Valore catastale	14,63	14,63	0,00	AGENZIA FORESTALE REGIONALE	Il valore del bene è stato determinato con il criterio Valore catastale in quanto non è concesso il valore di acquisizione.
25102	TERRENI DEMANIALI	1.2.2.01.03.01.001	Demaniale	108	825	26	PG	CITTA' DI CASTELLO		No	11/09/2007	ACQUISIZIONE	Valore catastale	30,88	30,88	0,00	AGENZIA FORESTALE REGIONALE	Il valore del bene è stato determinato con il criterio Valore catastale in quanto non è concesso il valore di acquisizione.
25104	TERRENI DEMANIALI	1.2.2.01.03.01.001	Demaniale	108	821	67	PG	CITTA' DI CASTELLO		No	11/09/2007	ACQUISIZIONE	Valore catastale	78,00	78,00	0,00	AGENZIA FORESTALE REGIONALE	Il valore del bene è stato determinato con il criterio Valore catastale in quanto non è concesso il valore di acquisizione.
24915	TERRENI DEMANIALI	1.2.2.01.03.01.001	Demaniale	282	80	480	PG	CITTA' DI CASTELLO		No	11/10/2007	ACQUISIZIONE	Valore catastale	120,25	120,25	0,00	AGENZIA FORESTALE REGIONALE	Il valore del bene è stato determinato con il criterio Valore catastale in quanto non è concesso il valore di acquisizione.
25028	TERRENI DEMANIALI	1.2.2.01.03.01.001	Demaniale	280	146	62	PG	CITTA' DI CASTELLO		No	01/09/2007	ACQUISIZIONE	Valore catastale	16,25	16,25	0,00	AGENZIA FORESTALE REGIONALE	Il valore del bene è stato determinato con il criterio Valore catastale in quanto non è concesso il valore di acquisizione.
25029	TERRENI DEMANIALI	1.2.2.01.03.01.001	Demaniale	306	650	9	PG	CITTA' DI CASTELLO		No	01/09/2007	ACQUISIZIONE	Valore catastale	1,63	1,63	0,00	AGENZIA FORESTALE REGIONALE	Il valore del bene è stato determinato con il criterio Valore catastale in quanto non è concesso il valore di acquisizione.
25031	TERRENI DEMANIALI	1.2.2.01.03.01.001	Demaniale	308	164	220	PG	CITTA' DI CASTELLO		No	05/09/2007	ACQUISIZIONE	Valore catastale	55,25	55,25	0,00	AGENZIA FORESTALE REGIONALE	Il valore del bene è stato determinato con il criterio Valore catastale in quanto non è concesso il valore di acquisizione.
25033	TERRENI DEMANIALI	1.2.2.01.03.01.001	Demaniale	308	1064	40	PG	CITTA' DI CASTELLO		No	05/09/2007	ACQUISIZIONE	Valore catastale	22,75	22,75	0,00	AGENZIA FORESTALE REGIONALE	Il valore del bene è stato determinato con il criterio Valore catastale in quanto non è concesso il valore di acquisizione.
25143	TERRENI DEMANIALI	1.2.2.01.03.01.001	Demaniale	84	601	7	PG	CITTA' DI CASTELLO		No	20/09/2007	ACQUISIZIONE	Valore catastale	8,13	8,13	0,00	AGENZIA FORESTALE REGIONALE	Il valore del bene è stato determinato con il criterio Valore catastale in quanto non è concesso il valore di acquisizione.
25145	TERRENI DEMANIALI	1.2.2.01.03.01.001	Demaniale	235	582	298	PG	CITTA' DI CASTELLO		No	11/10/2007	ACQUISIZIONE	Valore catastale	175,50	175,50	0,00	AGENZIA FORESTALE REGIONALE	Il valore del bene è stato determinato con il criterio Valore catastale in quanto non è concesso il valore di acquisizione.
25150	TERRENI DEMANIALI	1.2.2.01.03.01.001	Demaniale	130	1760	11	PG	CITTA' DI CASTELLO		No	20/09/2007	ACQUISIZIONE	Valore catastale	9,75	9,75	0,00	AGENZIA FORESTALE REGIONALE	Il valore del bene è stato determinato con il criterio Valore catastale in quanto non è concesso il valore di acquisizione.
25151	TERRENI DEMANIALI	1.2.2.01.03.01.001	Demaniale	108	811	10	PG	CITTA' DI CASTELLO		No	11/09/2007	ACQUISIZIONE	Valore catastale	9,75	9,75	0,00	AGENZIA FORESTALE REGIONALE	Il valore del bene è stato determinato con il criterio Valore catastale in quanto non è concesso il valore di acquisizione.
25152	TERRENI DEMANIALI	1.2.2.01.03.01.001	Demaniale	130	1762	9	PG	CITTA' DI CASTELLO		No	20/09/2007	ACQUISIZIONE	Valore catastale	1,63	1,63	0,00	AGENZIA FORESTALE REGIONALE	Il valore del bene è stato determinato con il criterio Valore catastale in quanto non è concesso il valore di acquisizione.
25434	TERRENI DEMANIALI	1.2.2.01.03.01.001	Demaniale	308	1076	872	PG	CITTA' DI CASTELLO		No	12/05/2006	ACQUISIZIONE	Valore catastale	581,75	581,75	0,00	AGENZIA FORESTALE REGIONALE	Il valore del bene è stato determinato con il criterio Valore catastale in quanto non è concesso il valore di acquisizione.
25436	TERRENI DEMANIALI	1.2.2.01.03.01.001	Demaniale	308	1078	230	PG	CITTA' DI CASTELLO		No	12/05/2006	ACQUISIZIONE	Valore catastale	134,88	134,88	0,00	AGENZIA FORESTALE REGIONALE	Il valore del bene è stato determinato con il criterio Valore catastale in quanto non è concesso il valore di acquisizione.
25442	TERRENI DEMANIALI	1.2.2.01.03.01.001	Demaniale	308	310	90	PG	CITTA' DI CASTELLO		No	12/05/2006	ACQUISIZIONE	Valore catastale	8,13	8,13	0,00	AGENZIA FORESTALE REGIONALE	Il valore del bene è stato determinato con il criterio Valore catastale in quanto non è concesso il valore di acquisizione.
25445	TERRENI DEMANIALI	1.2.2.01.03.01.001	Demaniale	315	597	682	PG	CITTA' DI CASTELLO		No	12/05/2006	ACQUISIZIONE	Valore catastale	383,50	383,50	0,00	AGENZIA FORESTALE REGIONALE	Il valore del bene è stato determinato con il criterio Valore catastale in quanto non è concesso il valore di acquisizione.

Sviluppamaria S.p.A.

PATRIMONIO IMMOBILIARE REGIONE UMBRIA
 Prospetto Terreni al 31/12/2021

Numero di Matricola (da sistema informativo)	Classificazione secondo il piano dei conti dello Stato Patrimoniale in base al D.lgs. 118/2011 (Descrizione)	Classificazione secondo il piano dei conti dello Stato Patrimoniale in base al D.lgs. 118/2011 (Codice)	Classificazione ai sensi del codice civile (demaniale/affezioni U.N., indisponibile)	Foglio	Particella	Superficie mq	Provincia	Comune	Località	Bene soggetto ad ammortamento	Data di acquisizione	Modalità di acquisizione	Criterio di valutazione secondo principi del D.lgs. 118/2011	Valore dell'immobile secondo il D.lgs. 118/2011 al 31/12/2021 (euro)	Valore dell'immobile secondo il D.lgs. 118/2011 al 31/12/2020 (euro)	Ente Gestore	Note
25449	TERRENI DEMANIALI	1.2.2.01.03.01.001	Demaniale	242	1134	16	PG	CITTA' DI CASTELLO		No	04/04/2006	ACQUISIZIONE	Valore catastale	4,88	0,00	AGENZIA FORESTALE REGIONALE	Il valore del bene è stato determinato con il criterio Valore Catastale in quanto non è concesso il valore di acquisizione.
25389	TERRENI DEMANIALI	1.2.2.01.03.01.001	Demaniale	317	546	1.310	PG	CITTA' DI CASTELLO		No	11/05/2006	ACQUISIZIONE	Valore catastale	329,88	0,00	AGENZIA FORESTALE REGIONALE	Il valore del bene è stato determinato con il criterio Valore Catastale in quanto non è concesso il valore di acquisizione.
25390	TERRENI DEMANIALI	1.2.2.01.03.01.001	Demaniale	317	548	986	PG	CITTA' DI CASTELLO		No	11/05/2006	ACQUISIZIONE	Valore catastale	50,38	0,00	AGENZIA FORESTALE REGIONALE	Il valore del bene è stato determinato con il criterio Valore Catastale in quanto non è concesso il valore di acquisizione.
25399	TERRENI DEMANIALI	1.2.2.01.03.01.001	Demaniale	314	552	40	PG	CITTA' DI CASTELLO		No	11/05/2006	ACQUISIZIONE	Valore catastale	21,13	0,00	AGENZIA FORESTALE REGIONALE	Il valore del bene è stato determinato con il criterio Valore Catastale in quanto non è concesso il valore di acquisizione.
25401	TERRENI DEMANIALI	1.2.2.01.03.01.001	Demaniale	314	556	216	PG	CITTA' DI CASTELLO		No	11/05/2006	ACQUISIZIONE	Valore catastale	126,75	0,00	AGENZIA FORESTALE REGIONALE	Il valore del bene è stato determinato con il criterio Valore Catastale in quanto non è concesso il valore di acquisizione.
25403	TERRENI DEMANIALI	1.2.2.01.03.01.001	Demaniale	314	560	120	PG	CITTA' DI CASTELLO		No	11/05/2006	ACQUISIZIONE	Valore catastale	69,88	0,00	AGENZIA FORESTALE REGIONALE	Il valore del bene è stato determinato con il criterio Valore Catastale in quanto non è concesso il valore di acquisizione.
25460	TERRENI DEMANIALI	1.2.2.01.03.01.001	Demaniale	317	563	11	PG	CITTA' DI CASTELLO		No	21/12/2007	ACQUISIZIONE	Valore catastale	6,50	0,00	AGENZIA FORESTALE REGIONALE	Il valore del bene è stato determinato con il criterio Valore Catastale in quanto non è concesso il valore di acquisizione.
25461	TERRENI DEMANIALI	1.2.2.01.03.01.001	Demaniale	317	565	600	PG	CITTA' DI CASTELLO		No	21/12/2007	ACQUISIZIONE	Valore catastale	326,63	0,00	AGENZIA FORESTALE REGIONALE	Il valore del bene è stato determinato con il criterio Valore Catastale in quanto non è concesso il valore di acquisizione.
25462	TERRENI DEMANIALI	1.2.2.01.03.01.001	Demaniale	317	571	560	PG	CITTA' DI CASTELLO		No	21/12/2007	ACQUISIZIONE	Valore catastale	256,38	0,00	AGENZIA FORESTALE REGIONALE	Il valore del bene è stato determinato con il criterio Valore Catastale in quanto non è concesso il valore di acquisizione.
25466	TERRENI DEMANIALI	1.2.2.01.03.01.001	Demaniale	317	567	125	PG	CITTA' DI CASTELLO		No	21/12/2007	ACQUISIZIONE	Valore catastale	66,25	0,00	AGENZIA FORESTALE REGIONALE	Il valore del bene è stato determinato con il criterio Valore Catastale in quanto non è concesso il valore di acquisizione.
25470	TERRENI DEMANIALI	1.2.2.01.03.01.001	Demaniale	84	588	13	PG	CITTA' DI CASTELLO		No	26/04/2008	ACQUISIZIONE	Valore catastale	16,25	0,00	AGENZIA FORESTALE REGIONALE	Il valore del bene è stato determinato con il criterio Valore Catastale in quanto non è concesso il valore di acquisizione.
25471	TERRENI DEMANIALI	1.2.2.01.03.01.001	Demaniale	283	126	230	PG	CITTA' DI CASTELLO		No	31/10/2008	ACQUISIZIONE	Valore catastale	66,25	0,00	AGENZIA FORESTALE REGIONALE	Il valore del bene è stato determinato con il criterio Valore Catastale in quanto non è concesso il valore di acquisizione.
25474	TERRENI DEMANIALI	1.2.2.01.03.01.001	Demaniale	317	593	280	PG	CITTA' DI CASTELLO		No	22/04/2009	ACQUISIZIONE	Valore catastale	162,75	0,00	AGENZIA FORESTALE REGIONALE	Il valore del bene è stato determinato con il criterio Valore Catastale in quanto non è concesso il valore di acquisizione.
25477	TERRENI DEMANIALI	1.2.2.01.03.01.001	Demaniale	217	72	420	PG	CITTA' DI CASTELLO		No	04/12/2006	TRASFERIMENTO A TITOLO GRATUITO	Valore catastale	27,63	0,00	PROVINCIA	
25555	TERRENI DEMANIALI	1.2.2.01.03.01.001	Demaniale	134	57	1.040	PG	CITTA' DI CASTELLO		No	13/11/2006	TRASFERIMENTO A TITOLO GRATUITO	Valore catastale	43,88	0,00	PROVINCIA	
25559	TERRENI DEMANIALI	1.2.2.01.03.01.001	Demaniale	134	76	720	PG	CITTA' DI CASTELLO		No	13/11/2006	TRASFERIMENTO A TITOLO GRATUITO	Valore catastale	151,13	0,00	PROVINCIA	
25562	TERRENI DEMANIALI	1.2.2.01.03.01.001	Demaniale	279	692	1.202	PG	CITTA' DI CASTELLO		No	29/09/2011	ACQUISIZIONE	Valore catastale	706,88	0,00	AGENZIA FORESTALE REGIONALE	Il valore del bene è stato determinato con il criterio Valore Catastale in quanto non è concesso il valore di acquisizione.
25565	TERRENI DEMANIALI	1.2.2.01.03.01.001	Demaniale	279	689	195	PG	CITTA' DI CASTELLO		No	29/09/2011	ACQUISIZIONE	Valore catastale	113,75	0,00	AGENZIA FORESTALE REGIONALE	Il valore del bene è stato determinato con il criterio Valore Catastale in quanto non è concesso il valore di acquisizione.
25224	TERRENI DEMANIALI	1.2.2.01.03.01.001	Demaniale	175	167	270	PG	CITTA' DI CASTELLO		No	24/07/2007	TRASFERIMENTO A TITOLO GRATUITO	Valore catastale	237,25	0,00	UMBRIA T.P.E. MOBILITA' S.p.A.	
25225	TERRENI DEMANIALI	1.2.2.01.03.01.001	Demaniale	175	505	50	PG	CITTA' DI CASTELLO		No	24/07/2007	TRASFERIMENTO A TITOLO GRATUITO	Valore catastale	43,88	0,00	UMBRIA T.P.E. MOBILITA' S.p.A.	
25228	TERRENI DEMANIALI	1.2.2.01.03.01.001	Demaniale	189	4	3.960	PG	CITTA' DI CASTELLO		No	24/07/2007	TRASFERIMENTO A TITOLO GRATUITO	Valore catastale	0,00	0,00	UMBRIA T.P.E. MOBILITA' S.p.A.	

Sviluppumbria S.p.A.

PATRIMONIO IMMOBILIARE REGIONE UMBRIA
Prospecto Terreni al 31/12/2021

Numero Identificativo	Classificazione secondo il piano dei conti dello Stato Patrimoniale in base al D.lgs. 118/2011 (Descrizione)	Classificazione secondo il piano dei conti dello Stato Patrimoniale in base al D.lgs. 118/2011 (Codice)	Classificazione ai sensi del codice civile (demaniale/affidoneo/fin., indisponibile)	Foglio	Particella	Superficie mq	Provincia	Comune	Località	Bene soggetto ad ammortamento	Data di acquisizione	Modalità di acquisizione	Criterio di valutazione secondo principi del D.lgs. 118/2011	Valore dell'immobile al 31/12/2021 (euro)	Valore dell'immobile al 31/12/2020 (euro)	Ente Gestore	Note
25176	TERRENI DEMANIALI	1.2.2.01.03.01.001	Demaniale	317	160	220	PG	CITTA' DI CASTELLO		No	12/01/2007	ACQUISIZIONE	Valore catastale	55,25	0,00	AGENZIA FORESTALE REGIONALE	Il valore del bene è stato determinato con il criterio Valore Catastale in quanto non è conosciuta l'entità di acquisizione.
25177	TERRENI DEMANIALI	1.2.2.01.03.01.001	Demaniale	317	583	73	PG	CITTA' DI CASTELLO		No	12/01/2007	ACQUISIZIONE	Valore catastale	40,63	0,00	AGENZIA FORESTALE REGIONALE	Il valore del bene è stato determinato con il criterio Valore Catastale in quanto non è conosciuta l'entità di acquisizione.
25178	TERRENI DEMANIALI	1.2.2.01.03.01.001	Demaniale	317	601	224	PG	CITTA' DI CASTELLO		No	12/01/2007	ACQUISIZIONE	Valore catastale	121,88	0,00	AGENZIA FORESTALE REGIONALE	Il valore del bene è stato determinato con il criterio Valore Catastale in quanto non è conosciuta l'entità di acquisizione.
25257	TERRENI DEMANIALI	1.2.2.01.03.01.001	Demaniale	294	204	270	PG	CITTA' DI CASTELLO		No	24/07/2007	TRASFERIMENTO A TITOLO GRATUITO	Valore catastale	56,88	0,00	UMBRIA T.P.L.E MOBILITA' S.p.A.	
25542	TERRENI DEMANIALI	1.2.2.01.03.01.001	Demaniale	94	50	5.960	PG	CITTA' DI CASTELLO		No	13/11/2008	TRASFERIMENTO A TITOLO GRATUITO	Valore catastale	250,25	0,00	PROVINCIA	
25548	TERRENI DEMANIALI	1.2.2.01.03.01.001	Demaniale	111	38	11.790	PG	CITTA' DI CASTELLO		No	13/11/2008	TRASFERIMENTO A TITOLO GRATUITO	Valore catastale	484,00	0,00	PROVINCIA	
25550	TERRENI DEMANIALI	1.2.2.01.03.01.001	Demaniale	134	15	420	PG	CITTA' DI CASTELLO		No	13/11/2008	TRASFERIMENTO A TITOLO GRATUITO	Valore catastale	247,00	0,00	PROVINCIA	
25552	TERRENI DEMANIALI	1.2.2.01.03.01.001	Demaniale	134	34	930	PG	CITTA' DI CASTELLO		No	13/11/2008	TRASFERIMENTO A TITOLO GRATUITO	Valore catastale	61,75	0,00	PROVINCIA	
25210	TERRENI DEMANIALI	1.2.2.01.03.01.001	Demaniale	131	2570	205	PG	CITTA' DI CASTELLO		No	24/07/2007	TRASFERIMENTO A TITOLO GRATUITO	Valore catastale	250,25	0,00	UMBRIA T.P.L.E MOBILITA' S.p.A.	
25212	TERRENI DEMANIALI	1.2.2.01.03.01.001	Demaniale	149	2107	45	PG	CITTA' DI CASTELLO		No	24/07/2007	TRASFERIMENTO A TITOLO GRATUITO	Valore catastale	0,00	0,00	UMBRIA T.P.L.E MOBILITA' S.p.A.	
25214	TERRENI DEMANIALI	1.2.2.01.03.01.001	Demaniale	149	2109	215	PG	CITTA' DI CASTELLO		No	24/07/2007	TRASFERIMENTO A TITOLO GRATUITO	Valore catastale	0,00	0,00	UMBRIA T.P.L.E MOBILITA' S.p.A.	
25217	TERRENI DEMANIALI	1.2.2.01.03.01.001	Demaniale	155	68	2.700	PG	CITTA' DI CASTELLO		No	24/07/2007	TRASFERIMENTO A TITOLO GRATUITO	Valore catastale	0,00	0,00	UMBRIA T.P.L.E MOBILITA' S.p.A.	
25269	TERRENI DEMANIALI	1.2.2.01.03.01.001	Demaniale	47	154	12	PG	CITTA' DI CASTELLO		No	28/05/1988	ACQUISIZIONE	Valore catastale	0,00	0,00	AGENZIA FORESTALE REGIONALE	Il valore del bene è stato determinato con il criterio Valore Catastale in quanto non è conosciuta l'entità di acquisizione.
25300	TERRENI DEMANIALI	1.2.2.01.03.01.001	Demaniale	83	653	9	PG	CITTA' DI CASTELLO		No	06/02/2006	ACQUISIZIONE	Valore catastale	8,13	0,00	AGENZIA FORESTALE REGIONALE	Il valore del bene è stato determinato con il criterio Valore Catastale in quanto non è conosciuta l'entità di acquisizione.
25303	TERRENI DEMANIALI	1.2.2.01.03.01.001	Demaniale	83	661	6	PG	CITTA' DI CASTELLO		No	04/04/2006	ACQUISIZIONE	Valore catastale	4,88	0,00	AGENZIA FORESTALE REGIONALE	Il valore del bene è stato determinato con il criterio Valore Catastale in quanto non è conosciuta l'entità di acquisizione.
25304	TERRENI DEMANIALI	1.2.2.01.03.01.001	Demaniale	83	663	16	PG	CITTA' DI CASTELLO		No	06/02/2006	ACQUISIZIONE	Valore catastale	9,75	0,00	AGENZIA FORESTALE REGIONALE	Il valore del bene è stato determinato con il criterio Valore Catastale in quanto non è conosciuta l'entità di acquisizione.
25310	TERRENI DEMANIALI	1.2.2.01.03.01.001	Demaniale	84	590	10	PG	CITTA' DI CASTELLO		No	06/02/2006	ACQUISIZIONE	Valore catastale	8,13	0,00	AGENZIA FORESTALE REGIONALE	Il valore del bene è stato determinato con il criterio Valore Catastale in quanto non è conosciuta l'entità di acquisizione.
25232	TERRENI DEMANIALI	1.2.2.01.03.01.001	Demaniale	196	67	580	PG	CITTA' DI CASTELLO		No	24/07/2007	TRASFERIMENTO A TITOLO GRATUITO	Valore catastale	534,63	0,00	UMBRIA T.P.L.E MOBILITA' S.p.A.	
25234	TERRENI DEMANIALI	1.2.2.01.03.01.001	Demaniale	197	8	3.470	PG	CITTA' DI CASTELLO		No	24/07/2007	TRASFERIMENTO A TITOLO GRATUITO	Valore catastale	0,00	0,00	UMBRIA T.P.L.E MOBILITA' S.p.A.	
25236	TERRENI DEMANIALI	1.2.2.01.03.01.001	Demaniale	213	26	76	PG	CITTA' DI CASTELLO		No	24/07/2007	TRASFERIMENTO A TITOLO GRATUITO	Valore catastale	0,00	0,00	UMBRIA T.P.L.E MOBILITA' S.p.A.	
25238	TERRENI DEMANIALI	1.2.2.01.03.01.001	Demaniale	213	83	1.340	PG	CITTA' DI CASTELLO		No	24/07/2007	TRASFERIMENTO A TITOLO GRATUITO	Valore catastale	112,13	0,00	UMBRIA T.P.L.E MOBILITA' S.p.A.	

Sviluppamaria S.p.A.

PATRIMONIO IMMOBILIARE REGIONE UMBRIA
 Prospetto Terreni al 31/12/2021

Numero Matricola (da sistema informativo)	Classificazione secondo il piano dei conti dello Stato Patrimoniale in base al D.lgs. 118/2011 (Descrizione)	Classificazione secondo il piano dei conti dello Stato Patrimoniale in base al D.lgs. 118/2011 (Codice)	Classificazione ai sensi del codice civile (demaniale/affezioni U.N., indisponibile)	Foglio	Particella	Superficie mq	Provincia	Comune	Località	Bene soggetto ad ammortamento	Data di acquisizione	Modalità di acquisizione	Criterio di valutazione secondo principi del D.lgs. 118/2011	Valore dell'immobile al 31/12/2021 (euro)	Valore dell'immobile al 31/12/2020 (euro)	Ente Gestore	Note
24939	TERRENI DEMANIALI	1.2.2.01.03.01.001	Demaniale	214	15	1.360	PG	CITTA' DI CASTELLO		No	24/07/2007	TRASFERIMENTO A TITOLO GRATUITO	Valore catastale	0,00	0,00	UMBRIA T.P.L.E MOBILITA' S.p.A.	Il valore del bene è stato determinato con il criterio Valore catastale in quanto non è concesso il valore di acquisizione.
24964	TERRENI DEMANIALI	1.2.2.01.03.01.001	Demaniale	283	568	486	PG	CITTA' DI CASTELLO		No	11/10/2007	ACQUISIZIONE	Valore catastale	284,88	264,88	AGENZIA FORESTALE REGIONALE	Il valore del bene è stato determinato con il criterio Valore catastale in quanto non è concesso il valore di acquisizione.
24968	TERRENI DEMANIALI	1.2.2.01.03.01.001	Demaniale	283	520	245	PG	CITTA' DI CASTELLO		No	11/10/2007	ACQUISIZIONE	Valore catastale	133,25	139,25	AGENZIA FORESTALE REGIONALE	Il valore del bene è stato determinato con il criterio Valore catastale in quanto non è concesso il valore di acquisizione.
24970	TERRENI DEMANIALI	1.2.2.01.03.01.001	Demaniale	283	549	606	PG	CITTA' DI CASTELLO		No	01/09/2007	ACQUISIZIONE	Valore catastale	355,88	355,88	AGENZIA FORESTALE REGIONALE	Il valore del bene è stato determinato con il criterio Valore catastale in quanto non è concesso il valore di acquisizione.
24945	TERRENI DEMANIALI	1.2.2.01.03.01.001	Demaniale	282	582	140	PG	CITTA' DI CASTELLO		No	11/10/2007	ACQUISIZIONE	Valore catastale	82,88	82,88	AGENZIA FORESTALE REGIONALE	Il valore del bene è stato determinato con il criterio Valore catastale in quanto non è concesso il valore di acquisizione.
25259	TERRENI DEMANIALI	1.2.2.01.03.01.001	Demaniale	294	354	1.090	PG	CITTA' DI CASTELLO		No	24/07/2007	TRASFERIMENTO A TITOLO GRATUITO	Valore catastale	0,00	0,00	UMBRIA T.P.L.E MOBILITA' S.p.A.	
25261	TERRENI DEMANIALI	1.2.2.01.03.01.001	Demaniale	70	100	10.600	PG	CITTA' DI CASTELLO		No	18/11/1993	ACQUISIZIONE	Valore catastale	12.899,25	12.899,25	AGENZIA FORESTALE REGIONALE	Il valore del bene è stato determinato con il criterio Valore Catastale in quanto non è concesso il valore di acquisizione.
25262	TERRENI DEMANIALI	1.2.2.01.03.01.001	Demaniale	70	108	14.540	PG	CITTA' DI CASTELLO		No	18/11/1993	ACQUISIZIONE	Valore catastale	17.693,00	17.693,00	AGENZIA FORESTALE REGIONALE	Il valore del bene è stato determinato con il criterio Valore Catastale in quanto non è concesso il valore di acquisizione.
25109	TERRENI DEMANIALI	1.2.2.01.03.01.001	Demaniale	254	687	118	PG	CITTA' DI CASTELLO		No	09/07/2007	ACQUISIZIONE	Valore catastale	69,88	69,88	AGENZIA FORESTALE REGIONALE	Il valore del bene è stato determinato con il criterio Valore catastale in quanto non è concesso il valore di acquisizione.
25110	TERRENI DEMANIALI	1.2.2.01.03.01.001	Demaniale	255	588	378	PG	CITTA' DI CASTELLO		No	14/09/2007	ACQUISIZIONE	Valore catastale	222,63	222,63	AGENZIA FORESTALE REGIONALE	Il valore del bene è stato determinato con il criterio Valore catastale in quanto non è concesso il valore di acquisizione.
25113	TERRENI DEMANIALI	1.2.2.01.03.01.001	Demaniale	255	570	17	PG	CITTA' DI CASTELLO		No	01/09/2007	ACQUISIZIONE	Valore catastale	1,63	1,63	AGENZIA FORESTALE REGIONALE	Il valore del bene è stato determinato con il criterio Valore catastale in quanto non è concesso il valore di acquisizione.
24931	TERRENI DEMANIALI	1.2.2.01.03.01.001	Demaniale	282	592	72	PG	CITTA' DI CASTELLO		No	11/10/2007	ACQUISIZIONE	Valore catastale	42,25	42,25	AGENZIA FORESTALE REGIONALE	Il valore del bene è stato determinato con il criterio Valore catastale in quanto non è concesso il valore di acquisizione.
24932	TERRENI DEMANIALI	1.2.2.01.03.01.001	Demaniale	282	594	56	PG	CITTA' DI CASTELLO		No	11/10/2007	ACQUISIZIONE	Valore catastale	32,50	32,50	AGENZIA FORESTALE REGIONALE	Il valore del bene è stato determinato con il criterio Valore catastale in quanto non è concesso il valore di acquisizione.
24956	TERRENI DEMANIALI	1.2.2.01.03.01.001	Demaniale	282	105	180	PG	CITTA' DI CASTELLO		No	02/07/2007	ACQUISIZIONE	Valore catastale	53,63	53,63	AGENZIA FORESTALE REGIONALE	Il valore del bene è stato determinato con il criterio Valore catastale in quanto non è concesso il valore di acquisizione.
24959	TERRENI DEMANIALI	1.2.2.01.03.01.001	Demaniale	282	115	210	PG	CITTA' DI CASTELLO		No	02/07/2007	ACQUISIZIONE	Valore catastale	801,13	801,13	AGENZIA FORESTALE REGIONALE	Il valore del bene è stato determinato con il criterio Valore catastale in quanto non è concesso il valore di acquisizione.
24960	TERRENI DEMANIALI	1.2.2.01.03.01.001	Demaniale	282	533	242	PG	CITTA' DI CASTELLO		No	02/07/2007	ACQUISIZIONE	Valore catastale	141,38	141,38	AGENZIA FORESTALE REGIONALE	Il valore del bene è stato determinato con il criterio Valore catastale in quanto non è concesso il valore di acquisizione.
25134	TERRENI DEMANIALI	1.2.2.01.03.01.001	Demaniale	255	608	72	PG	CITTA' DI CASTELLO		No	01/09/2007	ACQUISIZIONE	Valore catastale	14,63	14,63	AGENZIA FORESTALE REGIONALE	Il valore del bene è stato determinato con il criterio Valore catastale in quanto non è concesso il valore di acquisizione.
24947	TERRENI DEMANIALI	1.2.2.01.03.01.001	Demaniale	282	509	172	PG	CITTA' DI CASTELLO		No	01/09/2007	ACQUISIZIONE	Valore catastale	94,25	94,25	AGENZIA FORESTALE REGIONALE	Il valore del bene è stato determinato con il criterio Valore catastale in quanto non è concesso il valore di acquisizione.
24948	TERRENI DEMANIALI	1.2.2.01.03.01.001	Demaniale	282	44	310	PG	CITTA' DI CASTELLO		No	01/09/2007	ACQUISIZIONE	Valore catastale	91,00	91,00	AGENZIA FORESTALE REGIONALE	Il valore del bene è stato determinato con il criterio Valore catastale in quanto non è concesso il valore di acquisizione.
24950	TERRENI DEMANIALI	1.2.2.01.03.01.001	Demaniale	282	588	155	PG	CITTA' DI CASTELLO		No	01/09/2007	ACQUISIZIONE	Valore catastale	84,50	84,50	AGENZIA FORESTALE REGIONALE	Il valore del bene è stato determinato con il criterio Valore catastale in quanto non è concesso il valore di acquisizione.
24952	TERRENI DEMANIALI	1.2.2.01.03.01.001	Demaniale	282	208	38	PG	CITTA' DI CASTELLO		No	01/09/2007	ACQUISIZIONE	Valore catastale	9,75	9,75	AGENZIA FORESTALE REGIONALE	Il valore del bene è stato determinato con il criterio Valore catastale in quanto non è concesso il valore di acquisizione.

Sviluppamaria S.p.A.

PATRIMONIO IMMOBILIARE REGIONE UMBRIA
Prospecto Terreni al 31/12/2021

Numero Matricola (da sistema informativo)	Classificazione secondo il piano dei conti dello Stato Patrimoniale in base al D.lgs. 118/2011 (descrittivo)	Classificazione secondo il piano dei conti dello Stato Patrimoniale in base al D.lgs. 118/2011 (codice)	Classificazione ai sensi del codice civile (demaniale/affezioni IVA, indisponibile)	Foglio	Particella	Superficie mq	Provincia	Comune	Località	Bene soggetto ad ammortamento	Data di acquisizione	Modalità di acquisizione	Criterio di valutazione secondo il D.lgs. 118/2011 al 31/12/2021 (euro)	Valore dell'immobile secondo il D.lgs. 118/2011 al 31/12/2021 (euro)	Differenziale al 31/12/2021 (euro)	Ente Gestore	Note
24955	TERRENI DEMANIALI	1.2.2.01.03.01.001	Demaniale	282	527	898	PG	CITTA' DI CASTELLO		No	02/07/2007	ACQUISIZIONE	Valore catastale	528,13	0,00	AGENZIA FORESTALE REGIONALE	Il valore del bene è stato determinato con l'oblio Valore Catastrale in quanto non è concesso il valore di acquisizione.
25376	TERRENI DEMANIALI	1.2.2.01.03.01.001	Demaniale	308	314	83	PG	CITTA' DI CASTELLO		No	11/05/2006	ACQUISIZIONE	Valore catastale	22,75	0,00	AGENZIA FORESTALE REGIONALE	Il valore del bene è stato determinato con l'oblio Valore Catastrale in quanto non è concesso il valore di acquisizione.
25383	TERRENI DEMANIALI	1.2.2.01.03.01.001	Demaniale	318	509	160	PG	CITTA' DI CASTELLO		No	11/05/2006	ACQUISIZIONE	Valore catastale	73,13	0,00	AGENZIA FORESTALE REGIONALE	Il valore del bene è stato determinato con l'oblio Valore Catastrale in quanto non è concesso il valore di acquisizione.
25381	TERRENI DEMANIALI	1.2.2.01.03.01.001	Demaniale	316	545	702	PG	CITTA' DI CASTELLO		No	18/04/2006	ACQUISIZIONE	Valore catastale	412,75	0,00	AGENZIA FORESTALE REGIONALE	Il valore del bene è stato determinato con l'oblio Valore Catastrale in quanto non è concesso il valore di acquisizione.
25277	TERRENI DEMANIALI	1.2.2.01.03.01.001	Demaniale	63	533	23	PG	CITTA' DI CASTELLO		No	12/11/2004	ACQUISIZIONE	Valore catastale	6,50	0,00	AGENZIA FORESTALE REGIONALE	Il valore del bene è stato determinato con l'oblio Valore Catastrale in quanto non è concesso il valore di acquisizione.
25278	TERRENI DEMANIALI	1.2.2.01.03.01.001	Demaniale	63	535	15	PG	CITTA' DI CASTELLO		No	12/11/2004	ACQUISIZIONE	Valore catastale	17,88	0,00	AGENZIA FORESTALE REGIONALE	Il valore del bene è stato determinato con l'oblio Valore Catastrale in quanto non è concesso il valore di acquisizione.
25241	TERRENI DEMANIALI	1.2.2.01.03.01.001	Demaniale	214	42	262	PG	CITTA' DI CASTELLO		No	24/07/2007	TRASFERIMENTO A TITOLO GRATUITO	Valore catastale	0,00	0,00	UMBRIA T.P.L.E MOBILITA' S.p.A.	
25242	TERRENI DEMANIALI	1.2.2.01.03.01.001	Demaniale	214	413	45	PG	CITTA' DI CASTELLO		No	24/07/2007	TRASFERIMENTO A TITOLO GRATUITO	Valore catastale	0,00	0,00	UMBRIA T.P.L.E MOBILITA' S.p.A.	
25245	TERRENI DEMANIALI	1.2.2.01.03.01.001	Demaniale	215	186	920	PG	CITTA' DI CASTELLO		No	24/07/2007	TRASFERIMENTO A TITOLO GRATUITO	Valore catastale	0,00	0,00	UMBRIA T.P.L.E MOBILITA' S.p.A.	
25246	TERRENI DEMANIALI	1.2.2.01.03.01.001	Demaniale	215	187	380	PG	CITTA' DI CASTELLO		No	24/07/2007	TRASFERIMENTO A TITOLO GRATUITO	Valore catastale	0,00	0,00	UMBRIA T.P.L.E MOBILITA' S.p.A.	
25364	TERRENI DEMANIALI	1.2.2.01.03.01.001	Demaniale	308	198	140	PG	CITTA' DI CASTELLO		No	18/04/2006	ACQUISIZIONE	Valore catastale	35,75	0,00	AGENZIA FORESTALE REGIONALE	Il valore del bene è stato determinato con l'oblio Valore Catastrale in quanto non è concesso il valore di acquisizione.
25370	TERRENI DEMANIALI	1.2.2.01.03.01.001	Demaniale	308	187	170	PG	CITTA' DI CASTELLO		No	18/04/2006	ACQUISIZIONE	Valore catastale	42,25	0,00	AGENZIA FORESTALE REGIONALE	Il valore del bene è stato determinato con l'oblio Valore Catastrale in quanto non è concesso il valore di acquisizione.
25373	TERRENI DEMANIALI	1.2.2.01.03.01.001	Demaniale	317	599	32	PG	CITTA' DI CASTELLO		No	18/04/2006	ACQUISIZIONE	Valore catastale	17,88	0,00	AGENZIA FORESTALE REGIONALE	Il valore del bene è stato determinato con l'oblio Valore Catastrale in quanto non è concesso il valore di acquisizione.
25567	TERRENI DEMANIALI	1.2.2.01.03.01.001	Demaniale	279	684	342	PG	CITTA' DI CASTELLO		No	26/08/2011	ACQUISIZIONE	Valore catastale	201,50	0,00	AGENZIA FORESTALE REGIONALE	Il valore del bene è stato determinato con l'oblio Valore Catastrale in quanto non è concesso il valore di acquisizione.
25568	TERRENI DEMANIALI	1.2.2.01.03.01.001	Demaniale	279	685	125	PG	CITTA' DI CASTELLO		No	26/08/2011	ACQUISIZIONE	Valore catastale	73,13	0,00	AGENZIA FORESTALE REGIONALE	Il valore del bene è stato determinato con l'oblio Valore Catastrale in quanto non è concesso il valore di acquisizione.
25571	TERRENI DEMANIALI	1.2.2.01.03.01.001	Demaniale	279	713	332	PG	CITTA' DI CASTELLO		No	26/08/2011	ACQUISIZIONE	Valore catastale	195,00	0,00	AGENZIA FORESTALE REGIONALE	Il valore del bene è stato determinato con l'oblio Valore Catastrale in quanto non è concesso il valore di acquisizione.
25356	TERRENI DEMANIALI	1.2.2.01.03.01.001	Demaniale	315	583	408	PG	CITTA' DI CASTELLO		No	18/04/2006	ACQUISIZIONE	Valore catastale	222,63	0,00	AGENZIA FORESTALE REGIONALE	Il valore del bene è stato determinato con l'oblio Valore Catastrale in quanto non è concesso il valore di acquisizione.
25359	TERRENI DEMANIALI	1.2.2.01.03.01.001	Demaniale	306	313	170	PG	CITTA' DI CASTELLO		No	18/04/2006	ACQUISIZIONE	Valore catastale	42,25	0,00	AGENZIA FORESTALE REGIONALE	Il valore del bene è stato determinato con l'oblio Valore Catastrale in quanto non è concesso il valore di acquisizione.
25280	TERRENI DEMANIALI	1.2.2.01.03.01.001	Demaniale	63	539	54	PG	CITTA' DI CASTELLO		No	06/02/2006	ACQUISIZIONE	Valore catastale	47,13	0,00	AGENZIA FORESTALE REGIONALE	Il valore del bene è stato determinato con l'oblio Valore Catastrale in quanto non è concesso il valore di acquisizione.
25281	TERRENI DEMANIALI	1.2.2.01.03.01.001	Demaniale	63	541	11	PG	CITTA' DI CASTELLO		No	12/11/2004	ACQUISIZIONE	Valore catastale	9,75	0,00	AGENZIA FORESTALE REGIONALE	Il valore del bene è stato determinato con l'oblio Valore Catastrale in quanto non è concesso il valore di acquisizione.
25282	TERRENI DEMANIALI	1.2.2.01.03.01.001	Demaniale	63	543	17	PG	CITTA' DI CASTELLO		No	12/11/2004	ACQUISIZIONE	Valore catastale	4,88	0,00	AGENZIA FORESTALE REGIONALE	Il valore del bene è stato determinato con l'oblio Valore Catastrale in quanto non è concesso il valore di acquisizione.

Sviluppamaria S.p.A.

PATRIMONIO IMMOBILIARE REGIONE UMBRIA
 Prospetto Terreni al 31/12/2021

Numero Matricola (da sistema informativo)	Classificazione secondo il piano dei conti dello Stato Patrimoniale in base al D.lgs. 118/2011 (Descrizione)	Classificazione secondo il piano dei conti dello Stato Patrimoniale in base al D.lgs. 118/2011 (Codice)	Classificazione ai sensi del codice civile (demaniale/affezioni Ue, indisponibile)	Foglio	Particella	Superficie mq	Provincia	Comune	Località	Bene soggetto ad ammortamento	Data di acquisizione	Modalità di acquisizione	Criterio di valutazione secondo principi del D.lgs. 118/2011	Valore dell'immobile al 31/12/2021 (euro)	Valore dell'immobile al 31/12/2020 (euro)	Differenziale (+, -) al 31/12/2021 e al 31/12/2020	Ente Gestore	Note
25284	TERRENI DEMANIALI	1.2.2.01.03.01.001	Demaniale	65	541	3	PG	CITTA' DI CASTELLO		No	10/05/2006	ACQUISIZIONE	Valore catastale	3,25	3,25	0,00	AGENZIA FORESTALE REGIONALE	Il valore del bene è stato determinato con il criterio Valore Catastale in quanto non è conosciuta l'azione di acquisizione.
25290	TERRENI DEMANIALI	1.2.2.01.03.01.001	Demaniale	65	555	18	PG	CITTA' DI CASTELLO		No	06/02/2006	ACQUISIZIONE	Valore catastale	21,13	21,13	0,00	AGENZIA FORESTALE REGIONALE	Il valore del bene è stato determinato con il criterio Valore Catastale in quanto non è conosciuta l'azione di acquisizione.
25293	TERRENI DEMANIALI	1.2.2.01.03.01.001	Demaniale	65	561	25	PG	CITTA' DI CASTELLO		No	06/02/2006	ACQUISIZIONE	Valore catastale	22,75	22,75	0,00	AGENZIA FORESTALE REGIONALE	Il valore del bene è stato determinato con il criterio Valore Catastale in quanto non è conosciuta l'azione di acquisizione.
25299	TERRENI DEMANIALI	1.2.2.01.03.01.001	Demaniale	76	75	5.310	PG	CITTA' DI CASTELLO		No	13/1/2009	TRASFERIMENTO A TITOLO GRATUITO	Valore catastale	480,75	480,75	0,00	PROVINCIA	Il valore del bene è stato determinato con il criterio Valore Catastale in quanto non è conosciuta l'azione di acquisizione.
25534	TERRENI DEMANIALI	1.2.2.01.03.01.001	Demaniale	77	32	86	PG	CITTA' DI CASTELLO		No	13/1/2009	TRASFERIMENTO A TITOLO GRATUITO	Valore catastale	3,25	3,25	0,00	PROVINCIA	
25535	TERRENI DEMANIALI	1.2.2.01.03.01.001	Demaniale	92	67	1.430	PG	CITTA' DI CASTELLO		No	13/1/2009	TRASFERIMENTO A TITOLO GRATUITO	Valore catastale	11,38	11,38	0,00	PROVINCIA	
25481	TERRENI DEMANIALI	1.2.2.01.03.01.001	Demaniale	298	157	15	PG	CITTA' DI CASTELLO		No	04/12/2009	TRASFERIMENTO A TITOLO GRATUITO	Valore catastale	1,63	1,63	0,00	PROVINCIA	
25484	TERRENI DEMANIALI	1.2.2.01.03.01.001	Demaniale	312	22	2.160	PG	CITTA' DI CASTELLO		No	04/12/2009	TRASFERIMENTO A TITOLO GRATUITO	Valore catastale	144,63	144,63	0,00	PROVINCIA	
25486	TERRENI DEMANIALI	1.2.2.01.03.01.001	Demaniale	312	48	350	PG	CITTA' DI CASTELLO		No	04/12/2009	TRASFERIMENTO A TITOLO GRATUITO	Valore catastale	22,75	22,75	0,00	PROVINCIA	
25001	TERRENI DEMANIALI	1.2.2.01.03.01.001	Demaniale	295	600	9	PG	CITTA' DI CASTELLO		No	01/09/2007	ACQUISIZIONE	Valore catastale	1,63	1,63	0,00	AGENZIA FORESTALE REGIONALE	Il valore del bene è stato determinato con il criterio Valore Catastale in quanto non è conosciuta l'azione di acquisizione.
25003	TERRENI DEMANIALI	1.2.2.01.03.01.001	Demaniale	285	579	306	PG	CITTA' DI CASTELLO		No	11/10/2007	ACQUISIZIONE	Valore catastale	180,38	180,38	0,00	AGENZIA FORESTALE REGIONALE	Il valore del bene è stato determinato con il criterio Valore Catastale in quanto non è conosciuta l'azione di acquisizione.
25265	TERRENI DEMANIALI	1.2.2.01.03.01.001	Demaniale	47	504	6	PG	CITTA' DI CASTELLO		No	28/05/1998	ACQUISIZIONE	Valore catastale	1,63	1,63	0,00	AGENZIA FORESTALE REGIONALE	Il valore del bene è stato determinato con il criterio Valore Catastale in quanto non è conosciuta l'azione di acquisizione.
25116	TERRENI DEMANIALI	1.2.2.01.03.01.001	Demaniale	283	103	310	PG	CITTA' DI CASTELLO		No	05/09/2007	ACQUISIZIONE	Valore catastale	65,00	65,00	0,00	AGENZIA FORESTALE REGIONALE	Il valore del bene è stato determinato con il criterio Valore Catastale in quanto non è conosciuta l'azione di acquisizione.
25117	TERRENI DEMANIALI	1.2.2.01.03.01.001	Demaniale	283	107	310	PG	CITTA' DI CASTELLO		No	05/09/2007	ACQUISIZIONE	Valore catastale	65,00	65,00	0,00	AGENZIA FORESTALE REGIONALE	Il valore del bene è stato determinato con il criterio Valore Catastale in quanto non è conosciuta l'azione di acquisizione.
25125	TERRENI DEMANIALI	1.2.2.01.03.01.001	Demaniale	283	556	119	PG	CITTA' DI CASTELLO		No	05/09/2007	ACQUISIZIONE	Valore catastale	69,88	69,88	0,00	AGENZIA FORESTALE REGIONALE	Il valore del bene è stato determinato con il criterio Valore Catastale in quanto non è conosciuta l'azione di acquisizione.
25126	TERRENI DEMANIALI	1.2.2.01.03.01.001	Demaniale	283	570	480	PG	CITTA' DI CASTELLO		No	05/09/2007	ACQUISIZIONE	Valore catastale	287,63	287,63	0,00	AGENZIA FORESTALE REGIONALE	Il valore del bene è stato determinato con il criterio Valore Catastale in quanto non è conosciuta l'azione di acquisizione.
25129	TERRENI DEMANIALI	1.2.2.01.03.01.001	Demaniale	285	594	724	PG	CITTA' DI CASTELLO		No	05/09/2007	ACQUISIZIONE	Valore catastale	425,75	425,75	0,00	AGENZIA FORESTALE REGIONALE	Il valore del bene è stato determinato con il criterio Valore Catastale in quanto non è conosciuta l'azione di acquisizione.
25590	TERRENI DEMANIALI	1.2.2.01.03.01.001	Demaniale	284	566	902	PG	CITTA' DI CASTELLO		No	05/05/2011	ACQUISIZIONE	Valore catastale	227,50	227,50	0,00	AGENZIA FORESTALE REGIONALE	Il valore del bene è stato determinato con il criterio Valore Catastale in quanto non è conosciuta l'azione di acquisizione.
25581	TERRENI DEMANIALI	1.2.2.01.03.01.001	Demaniale	284	568	2.277	PG	CITTA' DI CASTELLO		No	05/05/2011	ACQUISIZIONE	Valore catastale	477,75	477,75	0,00	AGENZIA FORESTALE REGIONALE	Il valore del bene è stato determinato con il criterio Valore Catastale in quanto non è conosciuta l'azione di acquisizione.
25404	TERRENI DEMANIALI	1.2.2.01.03.01.001	Demaniale	314	562	488	PG	CITTA' DI CASTELLO		No	11/05/2008	ACQUISIZIONE	Valore catastale	266,50	266,50	0,00	AGENZIA FORESTALE REGIONALE	Il valore del bene è stato determinato con il criterio Valore Catastale in quanto non è conosciuta l'azione di acquisizione.
25406	TERRENI DEMANIALI	1.2.2.01.03.01.001	Demaniale	314	564	242	PG	CITTA' DI CASTELLO		No	11/05/2008	ACQUISIZIONE	Valore catastale	131,63	131,63	0,00	AGENZIA FORESTALE REGIONALE	Il valore del bene è stato determinato con il criterio Valore Catastale in quanto non è conosciuta l'azione di acquisizione.

Sviluppameta S.p.A.

PATRIMONIO IMMOBILIARE REGIONE UMBRIA
Prospetto Terreni al 31/12/2021

Numero Matricola (da sistema informativo)	Classificazione secondo il piano dei conti dello Stato Patrimoniale in base al D.lgs. 118/2011 (Descrizione)	Classificazione secondo il piano dei conti dello Stato Patrimoniale in base al D.lgs. 118/2011 (Codice)	Classificazione ai sensi del codice civile (demaniale/affonzi U/R, indisponibile)	Foglio	Particella	Superficie mq	Provincia	Comune	Località	Bene soggetto ad ammortamento	Data di acquisizione	Modalità di acquisizione	Criterio di valutazione secondo principi del D.lgs. 118/2011	Valore dell'immobile al 31/12/2021 (euro)	Valore dell'immobile al 31/12/2020 (euro)	Ente Gestore	Note
25407	TERRENI DEMANIALI	1.2.2.01.03.01.001	Demaniale	314	566	26	PG	CITTA' DI CASTELLO		No	11/05/2006	ACQUISIZIONE	Valore catastale	1,63	0,00	AGENZIA FORESTALE REGIONALE	Il valore del bene è stato determinato con il criterio Valore catastale in quanto non è concesso il valore di acquisizione.
25409	TERRENI DEMANIALI	1.2.2.01.03.01.001	Demaniale	314	573	146	PG	CITTA' DI CASTELLO		No	11/05/2006	ACQUISIZIONE	Valore catastale	79,63	0,00	AGENZIA FORESTALE REGIONALE	Il valore del bene è stato determinato con il criterio Valore catastale in quanto non è concesso il valore di acquisizione.
25412	TERRENI DEMANIALI	1.2.2.01.03.01.001	Demaniale	315	601	170	PG	CITTA' DI CASTELLO		No	11/05/2006	ACQUISIZIONE	Valore catastale	92,63	0,00	AGENZIA FORESTALE REGIONALE	Il valore del bene è stato determinato con il criterio Valore catastale in quanto non è concesso il valore di acquisizione.
25422	TERRENI DEMANIALI	1.2.2.01.03.01.001	Demaniale	323	2	360	PG	CITTA' DI CASTELLO		No	12/05/2006	ACQUISIZIONE	Valore catastale	95,98	0,00	AGENZIA FORESTALE REGIONALE	Il valore del bene è stato determinato con il criterio Valore Catastrale in quanto non è concesso il valore di acquisizione.
25425	TERRENI DEMANIALI	1.2.2.01.03.01.001	Demaniale	323	537	688	PG	CITTA' DI CASTELLO		No	12/05/2006	ACQUISIZIONE	Valore catastale	404,63	0,00	AGENZIA FORESTALE REGIONALE	Il valore del bene è stato determinato con il criterio Valore Catastrale in quanto non è concesso il valore di acquisizione.
25138	TERRENI DEMANIALI	1.2.2.01.03.01.001	Demaniale	255	571	552	PG	CITTA' DI CASTELLO		No	01/09/2007	ACQUISIZIONE	Valore catastale	37,38	0,00	AGENZIA FORESTALE REGIONALE	Il valore del bene è stato determinato con il criterio Valore catastale in quanto non è concesso il valore di acquisizione.
25331	TERRENI DEMANIALI	1.2.2.01.03.01.001	Demaniale	308	1068	82	PG	CITTA' DI CASTELLO		No	26/10/2005	ACQUISIZIONE	Valore catastale	48,75	0,00	AGENZIA FORESTALE REGIONALE	Il valore del bene è stato determinato con il criterio Valore catastale in quanto non è concesso il valore di acquisizione.
25332	TERRENI DEMANIALI	1.2.2.01.03.01.001	Demaniale	315	242	160	PG	CITTA' DI CASTELLO		No	26/10/2005	ACQUISIZIONE	Valore catastale	21,13	0,00	AGENZIA FORESTALE REGIONALE	Il valore del bene è stato determinato con il criterio Valore catastale in quanto non è concesso il valore di acquisizione.
25335	TERRENI DEMANIALI	1.2.2.01.03.01.001	Demaniale	315	599	686	PG	CITTA' DI CASTELLO		No	26/10/2005	ACQUISIZIONE	Valore catastale	373,75	0,00	AGENZIA FORESTALE REGIONALE	Il valore del bene è stato determinato con il criterio Valore catastale in quanto non è concesso il valore di acquisizione.
25338	TERRENI DEMANIALI	1.2.2.01.03.01.001	Demaniale	317	579	165	PG	CITTA' DI CASTELLO		No	04/04/2006	ACQUISIZIONE	Valore catastale	89,38	0,00	AGENZIA FORESTALE REGIONALE	Il valore del bene è stato determinato con il criterio Valore Catastrale in quanto non è concesso il valore di acquisizione.
25005	TERRENI DEMANIALI	1.2.2.01.03.01.001	Demaniale	285	30	690	PG	CITTA' DI CASTELLO		No	11/10/2007	ACQUISIZIONE	Valore catastale	58,50	0,00	AGENZIA FORESTALE REGIONALE	Il valore del bene è stato determinato con il criterio Valore catastale in quanto non è concesso il valore di acquisizione.
25007	TERRENI DEMANIALI	1.2.2.01.03.01.001	Demaniale	295	107	570	PG	CITTA' DI CASTELLO		No	02/07/2007	ACQUISIZIONE	Valore catastale	47,13	0,00	AGENZIA FORESTALE REGIONALE	Il valore del bene è stato determinato con il criterio Valore catastale in quanto non è concesso il valore di acquisizione.
25014	TERRENI DEMANIALI	1.2.2.01.03.01.001	Demaniale	285	556	591	PG	CITTA' DI CASTELLO		No	11/10/2007	ACQUISIZIONE	Valore catastale	149,50	0,00	AGENZIA FORESTALE REGIONALE	Il valore del bene è stato determinato con il criterio Valore catastale in quanto non è concesso il valore di acquisizione.
24988	TERRENI DEMANIALI	1.2.2.01.03.01.001	Demaniale	174	787	2	PG	CITTA' DI CASTELLO		No	16/03/2004	ACQUISIZIONE	Valore catastale	1,63	0,00	AGENZIA FORESTALE REGIONALE	Il valore del bene è stato determinato con il criterio Valore catastale in quanto non è concesso il valore di acquisizione.
25139	TERRENI DEMANIALI	1.2.2.01.03.01.001	Demaniale	295	588	118	PG	CITTA' DI CASTELLO		No	01/09/2007	ACQUISIZIONE	Valore catastale	69,88	0,00	AGENZIA FORESTALE REGIONALE	Il valore del bene è stato determinato con il criterio Valore catastale in quanto non è concesso il valore di acquisizione.
25140	TERRENI DEMANIALI	1.2.2.01.03.01.001	Demaniale	295	612	1.246	PG	CITTA' DI CASTELLO		No	01/09/2007	ACQUISIZIONE	Valore catastale	731,25	0,00	AGENZIA FORESTALE REGIONALE	Il valore del bene è stato determinato con il criterio Valore catastale in quanto non è concesso il valore di acquisizione.
24976	TERRENI DEMANIALI	1.2.2.01.03.01.001	Demaniale	283	560	235	PG	CITTA' DI CASTELLO		No	01/09/2007	ACQUISIZIONE	Valore catastale	58,50	0,00	AGENZIA FORESTALE REGIONALE	Il valore del bene è stato determinato con il criterio Valore catastale in quanto non è concesso il valore di acquisizione.
24979	TERRENI DEMANIALI	1.2.2.01.03.01.001	Demaniale	296	135	200	PG	CITTA' DI CASTELLO		No	01/09/2007	ACQUISIZIONE	Valore catastale	50,38	0,00	AGENZIA FORESTALE REGIONALE	Il valore del bene è stato determinato con il criterio Valore catastale in quanto non è concesso il valore di acquisizione.
24980	TERRENI DEMANIALI	1.2.2.01.03.01.001	Demaniale	296	521	142	PG	CITTA' DI CASTELLO		No	01/09/2007	ACQUISIZIONE	Valore catastale	78,00	0,00	AGENZIA FORESTALE REGIONALE	Il valore del bene è stato determinato con il criterio Valore catastale in quanto non è concesso il valore di acquisizione.
24986	TERRENI DEMANIALI	1.2.2.01.03.01.001	Demaniale	296	511	515	PG	CITTA' DI CASTELLO		No	01/09/2007	ACQUISIZIONE	Valore catastale	302,25	0,00	AGENZIA FORESTALE REGIONALE	Il valore del bene è stato determinato con il criterio Valore catastale in quanto non è concesso il valore di acquisizione.
24990	TERRENI DEMANIALI	1.2.2.01.03.01.001	Demaniale	296	506	398	PG	CITTA' DI CASTELLO		No	13/09/2007	ACQUISIZIONE	Valore catastale	100,75	0,00	AGENZIA FORESTALE REGIONALE	Il valore del bene è stato determinato con il criterio Valore catastale in quanto non è concesso il valore di acquisizione.

Sviluppamaria S.p.A.

PATRIMONIO IMMOBILIARE REGIONE UMBRIA
 Prospetto Terreni al 31/12/2021

Numero Matr. (da sistema informativo)	Classificazione secondo il piano dei conti dello Stato Patrimoniale in base al D.lgs. 118/2011 (descrizione)	Classificazione secondo il piano dei conti dello Stato Patrimoniale in base al D.lgs. 118/2011 (Codice)	Classificazione ai sensi del codice civile (demaniale/affezioni UNA, indisponibile)	Foglio	Particella	Superficie mq	Provincia	Comune	Località	Bene soggetto ad ammortamento	Data di acquisizione	Modalità di acquisizione	Criterio di valutazione secondo i principi del D.lgs. 118/2011	Valore dell'immobile secondo il D.lgs. 118/2011 al 31/12/2021 (euro)	Differenza (+, -) tra il 2020 e il 2019	Ente Gestore	Note
24982	TERRENI DEMANIALI	1.2.2.01.03.01.001	Demaniale	296	518	685	PG	CITTA' DI CASTELLO		No	13/09/2007	ACQUISIZIONE	Valore catastale	373,75	0,00	AGENZIA FORESTALE REGIONALE	Il valore del bene è stato determinato con il criterio Valore catastale in quanto non si conosce il valore di acquisizione.
24984	TERRENI DEMANIALI	1.2.2.01.03.01.001	Demaniale	285	90	290	PG	CITTA' DI CASTELLO		No	02/07/2007	ACQUISIZIONE	Valore catastale	84,50	0,00	AGENZIA FORESTALE REGIONALE	Il valore del bene è stato determinato con il criterio Valore catastale in quanto non si conosce il valore di acquisizione.
25340	TERRENI DEMANIALI	1.2.2.01.03.01.001	Demaniale	308	642	397	PG	CITTA' DI CASTELLO		No	04/04/2008	ACQUISIZIONE	Valore catastale	216,13	0,00	AGENZIA FORESTALE REGIONALE	Il valore del bene è stato determinato con il criterio Valore catastale in quanto non si conosce il valore di acquisizione.
25341	TERRENI DEMANIALI	1.2.2.01.03.01.001	Demaniale	306	663	260	PG	CITTA' DI CASTELLO		No	04/04/2008	ACQUISIZIONE	Valore catastale	141,38	0,00	AGENZIA FORESTALE REGIONALE	Il valore del bene è stato determinato con il criterio Valore catastale in quanto non si conosce il valore di acquisizione.
25342	TERRENI DEMANIALI	1.2.2.01.03.01.001	Demaniale	317	585	118	PG	CITTA' DI CASTELLO		No	04/04/2008	ACQUISIZIONE	Valore catastale	65,00	0,00	AGENZIA FORESTALE REGIONALE	Il valore del bene è stato determinato con il criterio Valore catastale in quanto non si conosce il valore di acquisizione.
25343	TERRENI DEMANIALI	1.2.2.01.03.01.001	Demaniale	316	551	318	PG	CITTA' DI CASTELLO		No	04/04/2008	ACQUISIZIONE	Valore catastale	34,13	0,00	AGENZIA FORESTALE REGIONALE	Il valore del bene è stato determinato con il criterio Valore catastale in quanto non si conosce il valore di acquisizione.
25297	TERRENI DEMANIALI	1.2.2.01.03.01.001	Demaniale	82	678	14	PG	CITTA' DI CASTELLO		No	10/05/2005	ACQUISIZIONE	Valore catastale	13,00	0,00	AGENZIA FORESTALE REGIONALE	Il valore del bene è stato determinato con il criterio Valore catastale in quanto non si conosce il valore di acquisizione.
25183	TERRENI DEMANIALI	1.2.2.01.03.01.001	Demaniale	154	1459	8	PG	CITTA' DI CASTELLO		No	18/03/2004	ACQUISIZIONE	Valore catastale	4,88	0,00	AGENZIA FORESTALE REGIONALE	Il valore del bene è stato determinato con il criterio Valore catastale in quanto non si conosce il valore di acquisizione.
25283	TERRENI DEMANIALI	1.2.2.01.03.01.001	Demaniale	63	545	20	PG	CITTA' DI CASTELLO		No	06/02/2006	ACQUISIZIONE	Valore catastale	17,88	0,00	AGENZIA FORESTALE REGIONALE	Il valore del bene è stato determinato con il criterio Valore catastale in quanto non si conosce il valore di acquisizione.
25382	TERRENI DEMANIALI	1.2.2.01.03.01.001	Demaniale	318	508	118	PG	CITTA' DI CASTELLO		No	11/05/2006	ACQUISIZIONE	Valore catastale	55,25	0,00	AGENZIA FORESTALE REGIONALE	Il valore del bene è stato determinato con il criterio Valore catastale in quanto non si conosce il valore di acquisizione.
25483	TERRENI DEMANIALI	1.2.2.01.03.01.001	Demaniale	312	16	1.060	PG	CITTA' DI CASTELLO		No	04/12/2006	TRASFERIMENTO A TITOLO GRATUITO	Valore catastale	73,13	0,00	PROVINCIA	
25385	TERRENI DEMANIALI	1.2.2.01.03.01.001	Demaniale	308	1094	140	PG	CITTA' DI CASTELLO		No	18/04/2006	ACQUISIZIONE	Valore catastale	82,88	0,00	AGENZIA FORESTALE REGIONALE	Il valore del bene è stato determinato con il criterio Valore catastale in quanto non si conosce il valore di acquisizione.
25502	TERRENI DEMANIALI	1.2.2.01.03.01.001	Demaniale	56	46	1.760	PG	CITTA' DI CASTELLO		No	13/11/2006	TRASFERIMENTO A TITOLO GRATUITO	Valore catastale	73,13	0,00	PROVINCIA	
25504	TERRENI DEMANIALI	1.2.2.01.03.01.001	Demaniale	56	50	3.050	PG	CITTA' DI CASTELLO		No	13/11/2006	TRASFERIMENTO A TITOLO GRATUITO	Valore catastale	128,38	0,00	PROVINCIA	
25507	TERRENI DEMANIALI	1.2.2.01.03.01.001	Demaniale	57	52	4.790	PG	CITTA' DI CASTELLO		No	13/11/2006	TRASFERIMENTO A TITOLO GRATUITO	Valore catastale	442,00	0,00	PROVINCIA	
25186	TERRENI DEMANIALI	1.2.2.01.03.01.001	Demaniale	174	785	8	PG	CITTA' DI CASTELLO		No	18/03/2004	ACQUISIZIONE	Valore catastale	1,63	0,00	AGENZIA FORESTALE REGIONALE	Il valore del bene è stato determinato con il criterio Valore catastale in quanto non si conosce il valore di acquisizione.
25577	TERRENI DEMANIALI	1.2.2.01.03.01.001	Demaniale	279	722	54	PG	CITTA' DI CASTELLO		No	29/09/2011	ACQUISIZIONE	Valore catastale	35,50	0,00	AGENZIA FORESTALE REGIONALE	Il valore del bene è stato determinato con il criterio Valore catastale in quanto non si conosce il valore di acquisizione.
25578	TERRENI DEMANIALI	1.2.2.01.03.01.001	Demaniale	279	699	108	PG	CITTA' DI CASTELLO		No	29/09/2011	ACQUISIZIONE	Valore catastale	63,38	0,00	AGENZIA FORESTALE REGIONALE	Il valore del bene è stato determinato con il criterio Valore catastale in quanto non si conosce il valore di acquisizione.
25580	TERRENI DEMANIALI	1.2.2.01.03.01.001	Demaniale	279	703	35	PG	CITTA' DI CASTELLO		No	29/09/2011	ACQUISIZIONE	Valore catastale	21,13	0,00	AGENZIA FORESTALE REGIONALE	Il valore del bene è stato determinato con il criterio Valore catastale in quanto non si conosce il valore di acquisizione.
25583	TERRENI DEMANIALI	1.2.2.01.03.01.001	Demaniale	279	224	69	PG	CITTA' DI CASTELLO		No	30/08/2011	ACQUISIZIONE	Valore catastale	17,88	0,00	AGENZIA FORESTALE REGIONALE	Il valore del bene è stato determinato con il criterio Valore catastale in quanto non si conosce il valore di acquisizione.
25584	TERRENI DEMANIALI	1.2.2.01.03.01.001	Demaniale	279	697	108	PG	CITTA' DI CASTELLO		No	30/08/2011	ACQUISIZIONE	Valore catastale	63,38	0,00	AGENZIA FORESTALE REGIONALE	Il valore del bene è stato determinato con il criterio Valore catastale in quanto non si conosce il valore di acquisizione.

Sviluppamaria S.p.A.

PATRIMONIO IMMOBILIARE REGIONE UMBRIA
Prospecto Terreni al 31/12/2021

Numero di Matricola (da sistema informativo)	Classificazione secondo il piano dei conti dello Stato Patrimoniale in base al D.lgs. 118/2011 (descrizione)	Classificazione secondo il piano dei conti dello Stato Patrimoniale in base al D.lgs. 118/2011 (codice)	Classificazione ai sensi del codice civile (demaniale/affezioni U.N., indisponibile)	Foglio	Particella	Superficie mq	Provincia	Comune	Località	Bene soggetto ad ammortamento	Data di acquisizione	Modalità di acquisizione	Criterio di valutazione secondo principi del D.lgs. 118/2011	Valore dell'immobile al 31/12/2021 (euro)	Valore dell'immobile al 31/12/2020 (euro)	Differenziale (+/-) in Euro	Ente Gestore	Note
25586	TERRENI DEMANIALI	1.2.2.01.03.01.001	Demaniale	286	552	1.002	PG	CITTA' DI CASTELLO		No	05/05/2011	ACQUISIZIONE	Valore catastale	209,63	209,63	0,00	AGENZIA FORESTALE REGIONALE	Il valore del bene è stato determinato con il criterio Valore Catastale in quanto non è concesso il valore di acquisizione.
25587	TERRENI DEMANIALI	1.2.2.01.03.01.001	Demaniale	286	555	9.489	PG	CITTA' DI CASTELLO		No	05/05/2011	ACQUISIZIONE	Valore catastale	5.182,13	5.182,13	0,00	AGENZIA FORESTALE REGIONALE	Il valore del bene è stato determinato con il criterio Valore Catastale in quanto non è concesso il valore di acquisizione.
25588	TERRENI DEMANIALI	1.2.2.01.03.01.001	Demaniale	286	557	848	PG	CITTA' DI CASTELLO		No	05/05/2011	ACQUISIZIONE	Valore catastale	487,25	487,25	0,00	AGENZIA FORESTALE REGIONALE	Il valore del bene è stato determinato con il criterio Valore Catastale in quanto non è concesso il valore di acquisizione.
25533	TERRENI DEMANIALI	1.2.2.01.03.01.001	Demaniale	77	31	270	PG	CITTA' DI CASTELLO		No	13/11/2009	TRASFERIMENTO A TITOLO GRATUITO	Valore catastale	1,63	1,63	0,00	PROVINCIA	
24961	TERRENI DEMANIALI	1.2.2.01.03.01.001	Demaniale	282	73	710	PG	CITTA' DI CASTELLO		No	02/07/2007	ACQUISIZIONE	Valore catastale	149,50	149,50	0,00	AGENZIA FORESTALE REGIONALE	Il valore del bene è stato determinato con il criterio Valore Catastale in quanto non è concesso il valore di acquisizione.
24967	TERRENI DEMANIALI	1.2.2.01.03.01.001	Demaniale	283	38	470	PG	CITTA' DI CASTELLO		No	11/10/2007	ACQUISIZIONE	Valore catastale	118,63	118,63	0,00	AGENZIA FORESTALE REGIONALE	Il valore del bene è stato determinato con il criterio Valore Catastale in quanto non è concesso il valore di acquisizione.
25022	TERRENI DEMANIALI	1.2.2.01.03.01.001	Demaniale	285	576	477	PG	CITTA' DI CASTELLO		No	11/10/2007	ACQUISIZIONE	Valore catastale	43,88	43,88	0,00	AGENZIA FORESTALE REGIONALE	Il valore del bene è stato determinato con il criterio Valore Catastale in quanto non è concesso il valore di acquisizione.
25511	TERRENI DEMANIALI	1.2.2.01.03.01.001	Demaniale	58	3	1.880	PG	CITTA' DI CASTELLO		No	13/11/2009	TRASFERIMENTO A TITOLO GRATUITO	Valore catastale	128,75	128,75	0,00	PROVINCIA	
25508	TERRENI DEMANIALI	1.2.2.01.03.01.001	Demaniale	83	671	26	PG	CITTA' DI CASTELLO		No	04/04/2006	ACQUISIZIONE	Valore catastale	24,38	24,38	0,00	AGENZIA FORESTALE REGIONALE	Il valore del bene è stato determinato con il criterio Valore Catastale in quanto non è concesso il valore di acquisizione.
25314	TERRENI DEMANIALI	1.2.2.01.03.01.001	Demaniale	85	792	17	PG	CITTA' DI CASTELLO		No	06/02/2006	ACQUISIZIONE	Valore catastale	16,25	16,25	0,00	AGENZIA FORESTALE REGIONALE	Il valore del bene è stato determinato con il criterio Valore Catastale in quanto non è concesso il valore di acquisizione.
25062	TERRENI DEMANIALI	1.2.2.01.03.01.001	Demaniale	316	557	852	PG	CITTA' DI CASTELLO		No	11/09/2007	ACQUISIZIONE	Valore catastale	500,50	500,50	0,00	AGENZIA FORESTALE REGIONALE	Il valore del bene è stato determinato con il criterio Valore Catastale in quanto non è concesso il valore di acquisizione.
25120	TERRENI DEMANIALI	1.2.2.01.03.01.001	Demaniale	283	146	96	PG	CITTA' DI CASTELLO		No	05/09/2007	ACQUISIZIONE	Valore catastale	13,00	13,00	0,00	AGENZIA FORESTALE REGIONALE	Il valore del bene è stato determinato con il criterio Valore Catastale in quanto non è concesso il valore di acquisizione.
25124	TERRENI DEMANIALI	1.2.2.01.03.01.001	Demaniale	283	554	28	PG	CITTA' DI CASTELLO		No	05/09/2007	ACQUISIZIONE	Valore catastale	1,63	1,63	0,00	AGENZIA FORESTALE REGIONALE	Il valore del bene è stato determinato con il criterio Valore Catastale in quanto non è concesso il valore di acquisizione.
25248	TERRENI DEMANIALI	1.2.2.01.03.01.001	Demaniale	242	189	2.530	PG	CITTA' DI CASTELLO		No	24/07/2007	TRASFERIMENTO A TITOLO GRATUITO	Valore catastale	0,00	0,00	0,00	UMBRIA T.P.L.E MOBILITA' S.p.A.	
25034	TERRENI DEMANIALI	1.2.2.01.03.01.001	Demaniale	308	1086	140	PG	CITTA' DI CASTELLO		No	05/09/2007	ACQUISIZIONE	Valore catastale	76,38	76,38	0,00	AGENZIA FORESTALE REGIONALE	Il valore del bene è stato determinato con il criterio Valore Catastale in quanto non è concesso il valore di acquisizione.
25233	TERRENI DEMANIALI	1.2.2.01.03.01.001	Demaniale	196	69	170	PG	CITTA' DI CASTELLO		No	24/07/2007	TRASFERIMENTO A TITOLO GRATUITO	Valore catastale	157,63	157,63	0,00	UMBRIA T.P.L.E MOBILITA' S.p.A.	
25369	TERRENI DEMANIALI	1.2.2.01.03.01.001	Demaniale	308	160	160	PG	CITTA' DI CASTELLO		No	18/04/2006	ACQUISIZIONE	Valore catastale	40,63	40,63	0,00	AGENZIA FORESTALE REGIONALE	Il valore del bene è stato determinato con il criterio Valore Catastale in quanto non è concesso il valore di acquisizione.
25372	TERRENI DEMANIALI	1.2.2.01.03.01.001	Demaniale	308	1066	144	PG	CITTA' DI CASTELLO		No	18/04/2006	ACQUISIZIONE	Valore catastale	84,50	84,50	0,00	AGENZIA FORESTALE REGIONALE	Il valore del bene è stato determinato con il criterio Valore Catastale in quanto non è concesso il valore di acquisizione.
25287	TERRENI DEMANIALI	1.2.2.01.03.01.001	Demaniale	85	549	5	PG	CITTA' DI CASTELLO		No	06/02/2006	ACQUISIZIONE	Valore catastale	6,50	6,50	0,00	AGENZIA FORESTALE REGIONALE	Il valore del bene è stato determinato con il criterio Valore Catastale in quanto non è concesso il valore di acquisizione.
25549	TERRENI DEMANIALI	1.2.2.01.03.01.001	Demaniale	112	44	130	PG	CITTA' DI CASTELLO		No	13/11/2009	TRASFERIMENTO A TITOLO GRATUITO	Valore catastale	4,88	4,88	0,00	PROVINCIA	
25291	TERRENI DEMANIALI	1.2.2.01.03.01.001	Demaniale	85	557	17	PG	CITTA' DI CASTELLO		No	06/02/2006	ACQUISIZIONE	Valore catastale	21,13	21,13	0,00	AGENZIA FORESTALE REGIONALE	Il valore del bene è stato determinato con il criterio Valore Catastale in quanto non è concesso il valore di acquisizione.

Sviluppamaria S.p.A.

PATRIMONIO IMMOBILIARE REGIONE UMBRIA
Prospecto Terreni al 31/12/2021

Numero Matricola (da sistema informativo)	Classificazione secondo il piano dei conti dello Stato Patrimoniale in base al D.lgs. 118/2011 (Descrizione)	Classificazione secondo il piano dei conti dello Stato Patrimoniale in base al D.lgs. 118/2011 (Codice)	Classificazione ai sensi del codice civile (demaniale/affezioni U/R, indisponibile)	Foglio	Particella	Superficie mq	Provincia	Comune	Località	Bene soggetto ad ammortamento	Data di acquisizione	Modalità di acquisizione	Criterio di valutazione secondo principi del D.lgs. 118/2011	Valore dell'immobile al 31/12/2021 (euro)	Valore dell'immobile al 31/12/2020 (euro)	Differenziale (+/-) al 31/12/2020 e 2021	Ente Gestore	Note
25570	TERRENI DEMANIALI	1.2.2.01.03.01.001	Demaniale	279	711	1.423	PG	CITTA' DI CASTELLO		No	26/09/2011	ACQUISIZIONE	Valore catastale	118,63	118,63	0,00	AGENZIA FORESTALE REGIONALE	Il valore del bene è stato determinato con il criterio Valore Catastale in quanto non è concesso il valore di acquisizione.
25573	TERRENI DEMANIALI	1.2.2.01.03.01.001	Demaniale	279	717	27	PG	CITTA' DI CASTELLO		No	26/09/2011	ACQUISIZIONE	Valore catastale	6,50	6,50	0,00	AGENZIA FORESTALE REGIONALE	Il valore del bene è stato determinato con il criterio Valore Catastale in quanto non è concesso il valore di acquisizione.
24978	TERRENI DEMANIALI	1.2.2.01.03.01.001	Demaniale	283	564	398	PG	CITTA' DI CASTELLO		No	01/09/2007	ACQUISIZIONE	Valore catastale	234,00	234,00	0,00	AGENZIA FORESTALE REGIONALE	Il valore del bene è stato determinato con il criterio Valore Catastale in quanto non è concesso il valore di acquisizione.
24983	TERRENI DEMANIALI	1.2.2.01.03.01.001	Demaniale	285	563	455	PG	CITTA' DI CASTELLO		No	01/09/2007	ACQUISIZIONE	Valore catastale	266,50	266,50	0,00	AGENZIA FORESTALE REGIONALE	Il valore del bene è stato determinato con il criterio Valore Catastale in quanto non è concesso il valore di acquisizione.
25509	TERRENI DEMANIALI	1.2.2.01.03.01.001	Demaniale	57	57	1.180	PG	CITTA' DI CASTELLO		No	13/11/2008	TRASFERIMENTO A TITOLO GRATUITO	Valore catastale	48,75	48,75	0,00	PROVINCIA	
25067	TERRENI DEMANIALI	1.2.2.01.03.01.001	Demaniale	318	504	390	PG	CITTA' DI CASTELLO		No	11/09/2007	ACQUISIZIONE	Valore catastale	229,13	229,13	0,00	AGENZIA FORESTALE REGIONALE	Il valore del bene è stato determinato con il criterio Valore Catastale in quanto non è concesso il valore di acquisizione.
25071	TERRENI DEMANIALI	1.2.2.01.03.01.001	Demaniale	283	577	102	PG	CITTA' DI CASTELLO		No	02/07/2007	ACQUISIZIONE	Valore catastale	60,13	60,13	0,00	AGENZIA FORESTALE REGIONALE	Il valore del bene è stato determinato con il criterio Valore Catastale in quanto non è concesso il valore di acquisizione.
25073	TERRENI DEMANIALI	1.2.2.01.03.01.001	Demaniale	283	78	660	PG	CITTA' DI CASTELLO		No	11/09/2007	ACQUISIZIONE	Valore catastale	165,75	165,75	0,00	AGENZIA FORESTALE REGIONALE	Il valore del bene è stato determinato con il criterio Valore Catastale in quanto non è concesso il valore di acquisizione.
25502	TERRENI DEMANIALI	1.2.2.01.03.01.001	Demaniale	83	657	34	PG	CITTA' DI CASTELLO		No	10/05/2006	ACQUISIZIONE	Valore catastale	19,50	19,50	0,00	AGENZIA FORESTALE REGIONALE	Il valore del bene è stato determinato con il criterio Valore Catastale in quanto non è concesso il valore di acquisizione.
25252	TERRENI DEMANIALI	1.2.2.01.03.01.001	Demaniale	242	389	4.770	PG	CITTA' DI CASTELLO		No	24/07/2007	TRASFERIMENTO A TITOLO GRATUITO	Valore catastale	0,00	0,00	0,00	UMBRIA T.P.L.E MOBILITA' S.p.A.	
25146	TERRENI DEMANIALI	1.2.2.01.03.01.001	Demaniale	255	157	420	PG	CITTA' DI CASTELLO		No	01/09/2007	ACQUISIZIONE	Valore catastale	157,63	157,63	0,00	AGENZIA FORESTALE REGIONALE	Il valore del bene è stato determinato con il criterio Valore Catastale in quanto non è concesso il valore di acquisizione.
25459	TERRENI DEMANIALI	1.2.2.01.03.01.001	Demaniale	317	562	7	PG	CITTA' DI CASTELLO		No	21/12/2007	ACQUISIZIONE	Valore catastale	3,25	3,25	0,00	AGENZIA FORESTALE REGIONALE	Il valore del bene è stato determinato con il criterio Valore Catastale in quanto non è concesso il valore di acquisizione.
25198	TERRENI DEMANIALI	1.2.2.01.03.01.001	Demaniale	109	8	3.340	PG	CITTA' DI CASTELLO		No	24/07/2007	TRASFERIMENTO A TITOLO GRATUITO	Valore catastale	0,00	0,00	0,00	UMBRIA T.P.L.E MOBILITA' S.p.A.	
25480	TERRENI DEMANIALI	1.2.2.01.03.01.001	Demaniale	297	443	340	PG	CITTA' DI CASTELLO		No	04/12/2006	TRASFERIMENTO A TITOLO GRATUITO	Valore catastale	289,00	289,00	0,00	PROVINCIA	
25482	TERRENI DEMANIALI	1.2.2.01.03.01.001	Demaniale	298	158	1.020	PG	CITTA' DI CASTELLO		No	04/12/2006	TRASFERIMENTO A TITOLO GRATUITO	Valore catastale	68,25	68,25	0,00	PROVINCIA	
25260	TERRENI DEMANIALI	1.2.2.01.03.01.001	Demaniale	294	964	105	PG	CITTA' DI CASTELLO		No	24/07/2007	TRASFERIMENTO A TITOLO GRATUITO	Valore catastale	0,00	0,00	0,00	UMBRIA T.P.L.E MOBILITA' S.p.A.	
25438	TERRENI DEMANIALI	1.2.2.01.03.01.001	Demaniale	308	170	49	PG	CITTA' DI CASTELLO		No	12/05/2006	ACQUISIZIONE	Valore catastale	13,00	13,00	0,00	AGENZIA FORESTALE REGIONALE	Il valore del bene è stato determinato con il criterio Valore Catastale in quanto non è concesso il valore di acquisizione.
25441	TERRENI DEMANIALI	1.2.2.01.03.01.001	Demaniale	308	1098	80	PG	CITTA' DI CASTELLO		No	12/05/2006	ACQUISIZIONE	Valore catastale	43,88	43,88	0,00	AGENZIA FORESTALE REGIONALE	Il valore del bene è stato determinato con il criterio Valore Catastale in quanto non è concesso il valore di acquisizione.
25323	TERRENI DEMANIALI	1.2.2.01.03.01.001	Demaniale	323	563	285	PG	CITTA' DI CASTELLO		No	26/10/2006	ACQUISIZIONE	Valore catastale	156,00	156,00	0,00	AGENZIA FORESTALE REGIONALE	Il valore del bene è stato determinato con il criterio Valore Catastale in quanto non è concesso il valore di acquisizione.
25468	TERRENI DEMANIALI	1.2.2.01.03.01.001	Demaniale	85	790	40	PG	CITTA' DI CASTELLO		No	02/04/2008	ACQUISIZIONE	Valore catastale	48,75	48,75	0,00	AGENZIA FORESTALE REGIONALE	Il valore del bene è stato determinato con il criterio Valore Catastale in quanto non è concesso il valore di acquisizione.
25497	TERRENI DEMANIALI	1.2.2.01.03.01.001	Demaniale	312	60	2.880	PG	CITTA' DI CASTELLO		No	04/12/2006	TRASFERIMENTO A TITOLO GRATUITO	Valore catastale	199,88	199,88	0,00	PROVINCIA	

Sviluppameta S.p.A.

PATRIMONIO IMMOBILIARE REGIONE UMBRIA
Prospecto Terreni al 31/12/2021

Numero Identificativo del sistema informativo	Classificazione secondo il piano dei conti dello Stato Patrimoniale in base al D.lgs. 118/2011 (Descrizione)	Classificazione secondo il piano dei conti dello Stato Patrimoniale in base al D.lgs. 118/2011 (Codice)	Classificazione ai sensi del codice civile (demaniale/regionale/privato, indisponibile)	Foglio	Particella	Superficie mq	Provincia	Comune	Località	Bene soggetto ad ammortamento	Data di acquisizione	Modalità di acquisizione	Criterio di valutazione secondo principi del D.lgs. 118/2011	Valore dell'immobile al 31/12/2021 (euro)	Valore dell'immobile al 31/12/2020 (euro)	Differenziale in % (Differenziale in € al 31/12/2021 al 31/12/2020)	Ente Gestore	Note
25444	TERRENI DEMANIALI	1.2.2.01.03.01.001	Demaniale	308	312	160	PG	CITTA' DI CASTELLO		No	12/05/2008	ACQUISIZIONE	Valore catastale	40,63	40,63	0,00	AGENZIA FORESTALE REGIONALE	Il valore del bene è stato determinato con il criterio Valore catastale in quanto non è concesso il valore di acquisizione.
25447	TERRENI DEMANIALI	1.2.2.01.03.01.001	Demaniale	308	638	197	PG	CITTA' DI CASTELLO		No	12/05/2008	ACQUISIZIONE	Valore catastale	107,25	107,25	0,00	AGENZIA FORESTALE REGIONALE	Il valore del bene è stato determinato con il criterio Valore catastale in quanto non è concesso il valore di acquisizione.
25451	TERRENI DEMANIALI	1.2.2.01.03.01.001	Demaniale	87	1065	45	PG	CITTA' DI CASTELLO		No	05/12/2007	ACQUISIZIONE	Valore catastale	26,00	26,00	0,00	AGENZIA FORESTALE REGIONALE	Il valore del bene è stato determinato con il criterio Valore Catastale in quanto non è concesso il valore di acquisizione.
24926	TERRENI DEMANIALI	1.2.2.01.03.01.001	Demaniale	282	102	61	PG	CITTA' DI CASTELLO		No	11/10/2007	ACQUISIZIONE	Valore catastale	17,88	17,88	0,00	AGENZIA FORESTALE REGIONALE	Il valore del bene è stato determinato con il criterio Valore catastale in quanto non è concesso il valore di acquisizione.
24930	TERRENI DEMANIALI	1.2.2.01.03.01.001	Demaniale	282	541	522	PG	CITTA' DI CASTELLO		No	11/10/2007	ACQUISIZIONE	Valore catastale	284,38	284,38	0,00	AGENZIA FORESTALE REGIONALE	Il valore del bene è stato determinato con il criterio Valore catastale in quanto non è concesso il valore di acquisizione.
25563	TERRENI DEMANIALI	1.2.2.01.03.01.001	Demaniale	279	684	1.292	PG	CITTA' DI CASTELLO		No	26/09/2011	ACQUISIZIONE	Valore catastale	758,88	758,88	0,00	AGENZIA FORESTALE REGIONALE	Il valore del bene è stato determinato con il criterio Valore catastale in quanto non è concesso il valore di acquisizione.
25048	TERRENI DEMANIALI	1.2.2.01.03.01.001	Demaniale	314	88	1.060	PG	CITTA' DI CASTELLO		No	05/09/2007	ACQUISIZIONE	Valore catastale	286,50	286,50	0,00	AGENZIA FORESTALE REGIONALE	Il valore del bene è stato determinato con il criterio Valore catastale in quanto non è concesso il valore di acquisizione.
25149	TERRENI DEMANIALI	1.2.2.01.03.01.001	Demaniale	255	594	72	PG	CITTA' DI CASTELLO		No	01/08/2007	ACQUISIZIONE	Valore catastale	42,25	42,25	0,00	AGENZIA FORESTALE REGIONALE	Il valore del bene è stato determinato con il criterio Valore catastale in quanto non è concesso il valore di acquisizione.
24991	TERRENI DEMANIALI	1.2.2.01.03.01.001	Demaniale	256	513	21	PG	CITTA' DI CASTELLO		No	13/09/2007	ACQUISIZIONE	Valore catastale	4,88	4,88	0,00	AGENZIA FORESTALE REGIONALE	Il valore del bene è stato determinato con il criterio Valore catastale in quanto non è concesso il valore di acquisizione.
24995	TERRENI DEMANIALI	1.2.2.01.03.01.001	Demaniale	285	572	127	PG	CITTA' DI CASTELLO		No	02/07/2007	ACQUISIZIONE	Valore catastale	32,50	32,50	0,00	AGENZIA FORESTALE REGIONALE	Il valore del bene è stato determinato con il criterio Valore catastale in quanto non è concesso il valore di acquisizione.
24957	TERRENI DEMANIALI	1.2.2.01.03.01.001	Demaniale	280	564	128	PG	CITTA' DI CASTELLO		No	02/07/2007	ACQUISIZIONE	Valore catastale	69,88	69,88	0,00	AGENZIA FORESTALE REGIONALE	Il valore del bene è stato determinato con il criterio Valore catastale in quanto non è concesso il valore di acquisizione.
25018	TERRENI DEMANIALI	1.2.2.01.03.01.001	Demaniale	285	588	306	PG	CITTA' DI CASTELLO		No	11/10/2007	ACQUISIZIONE	Valore catastale	167,38	167,38	0,00	AGENZIA FORESTALE REGIONALE	Il valore del bene è stato determinato con il criterio Valore catastale in quanto non è concesso il valore di acquisizione.
25575	TERRENI DEMANIALI	1.2.2.01.03.01.001	Demaniale	279	719	13	PG	CITTA' DI CASTELLO		No	26/09/2011	ACQUISIZIONE	Valore catastale	3,25	3,25	0,00	AGENZIA FORESTALE REGIONALE	Il valore del bene è stato determinato con il criterio Valore catastale in quanto non è concesso il valore di acquisizione.
25579	TERRENI DEMANIALI	1.2.2.01.03.01.001	Demaniale	279	701	310	PG	CITTA' DI CASTELLO		No	26/09/2011	ACQUISIZIONE	Valore catastale	182,00	182,00	0,00	AGENZIA FORESTALE REGIONALE	Il valore del bene è stato determinato con il criterio Valore catastale in quanto non è concesso il valore di acquisizione.
25582	TERRENI DEMANIALI	1.2.2.01.03.01.001	Demaniale	279	725	88	PG	CITTA' DI CASTELLO		No	26/09/2011	ACQUISIZIONE	Valore catastale	22,75	22,75	0,00	AGENZIA FORESTALE REGIONALE	Il valore del bene è stato determinato con il criterio Valore catastale in quanto non è concesso il valore di acquisizione.
25107	TERRENI DEMANIALI	1.2.2.01.03.01.001	Demaniale	107	787	3	PG	CITTA' DI CASTELLO		No	11/06/2007	ACQUISIZIONE	Valore catastale	3,25	3,25	0,00	AGENZIA FORESTALE REGIONALE	Il valore del bene è stato determinato con il criterio Valore catastale in quanto non è concesso il valore di acquisizione.
25174	TERRENI DEMANIALI	1.2.2.01.03.01.001	Demaniale	306	656	5	PG	CITTA' DI CASTELLO		No	18/04/2008	ACQUISIZIONE	Valore catastale	1,63	1,63	0,00	AGENZIA FORESTALE REGIONALE	Il valore del bene è stato determinato con il criterio Valore catastale in quanto non è concesso il valore di acquisizione.
25091	TERRENI DEMANIALI	1.2.2.01.03.01.001	Demaniale	255	604	977	PG	CITTA' DI CASTELLO		No	11/10/2007	ACQUISIZIONE	Valore catastale	573,63	573,63	0,00	AGENZIA FORESTALE REGIONALE	Il valore del bene è stato determinato con il criterio Valore catastale in quanto non è concesso il valore di acquisizione.
25286	TERRENI DEMANIALI	1.2.2.01.03.01.001	Demaniale	85	545	19	PG	CITTA' DI CASTELLO		No	06/02/2008	ACQUISIZIONE	Valore catastale	22,75	22,75	0,00	AGENZIA FORESTALE REGIONALE	Il valore del bene è stato determinato con il criterio Valore Catastale in quanto non è concesso il valore di acquisizione.
25472	TERRENI DEMANIALI	1.2.2.01.03.01.001	Demaniale	283	538	270	PG	CITTA' DI CASTELLO		No	31/10/2008	ACQUISIZIONE	Valore catastale	147,88	147,88	0,00	AGENZIA FORESTALE REGIONALE	Il valore del bene è stato determinato con il criterio Valore catastale in quanto non è concesso il valore di acquisizione.
25211	TERRENI DEMANIALI	1.2.2.01.03.01.001	Demaniale	149	2106	300	PG	CITTA' DI CASTELLO		No	24/07/2007	TRASFERIMENTO A TITOLO GRATUITO	Valore catastale	0,00	0,00	0,00	AGENZIA FORESTALE REGIONALE	Il valore del bene è stato determinato con il criterio Valore catastale in quanto non è concesso il valore di acquisizione.

Sviluppumbria S.p.A.

PATRIMONIO IMMOBILIARE REGIONE UMBRIA
Prospecto Terreni al 31/12/2021

Numero Identificativo del sistema informativo	Classificazione secondo il piano dei conti dello Stato Patrimoniale in base al D.lgs. 118/2011 (descrittiva)	Classificazione secondo il piano dei conti dello Stato Patrimoniale in base al D.lgs. 118/2011 (codice)	Classificazione ai sensi del codice civile (demaniale/affidatario/fin., indisponibile)	Foglio	Particella	Superficie mq	Provincia	Comune	Località	Bene soggetto ad ammortamento	Data di acquisizione	Modalità di acquisizione	Criterio di valutazione secondo principi del D.lgs. 118/2011	Valore dell'immobile secondo il D.lgs. 118/2011 al 31/12/2021 (euro)	Valore dell'immobile secondo il D.lgs. 118/2011 al 31/12/2020 (euro)	Ente Gestore	Note
25419	TERRENI DEMANIALI	1.2.2.01.03.01.001	Demaniale	323	589	750	PG	CITTA' DI CASTELLO		No	11/05/2006	ACQUISIZIONE	Valore catastale	440,38	0,00	AGENZIA FORESTALE REGIONALE	Il valore del bene è stato determinato con il criterio Valore Catastrale in quanto non è concesso il valore di acquisizione.
25454	TERRENI DEMANIALI	1.2.2.01.03.01.001	Demaniale	317	591	520	PG	CITTA' DI CASTELLO		No	05/09/2007	ACQUISIZIONE	Valore catastale	306,50	0,00	AGENZIA FORESTALE REGIONALE	Il valore del bene è stato determinato con il criterio Valore Catastrale in quanto non è concesso il valore di acquisizione.
25458	TERRENI DEMANIALI	1.2.2.01.03.01.001	Demaniale	282	511	92	PG	CITTA' DI CASTELLO		No	11/10/2007	ACQUISIZIONE	Valore catastale	53,63	0,00	AGENZIA FORESTALE REGIONALE	Il valore del bene è stato determinato con il criterio Valore Catastrale in quanto non è concesso il valore di acquisizione.
25270	TERRENI DEMANIALI	1.2.2.01.03.01.001	Demaniale	47	157	5.660	PG	CITTA' DI CASTELLO		No	28/05/1998	ACQUISIZIONE	Valore catastale	0,00	0,00	AGENZIA FORESTALE REGIONALE	Il valore del bene è stato determinato con il criterio Valore Catastrale in quanto non è concesso il valore di acquisizione.
25423	TERRENI DEMANIALI	1.2.2.01.03.01.001	Demaniale	323	6	240	PG	CITTA' DI CASTELLO		No	12/05/2006	ACQUISIZIONE	Valore catastale	19,50	0,00	AGENZIA FORESTALE REGIONALE	Il valore del bene è stato determinato con il criterio Valore Catastrale in quanto non è concesso il valore di acquisizione.
25088	TERRENI DEMANIALI	1.2.2.01.03.01.001	Demaniale	255	580	183	PG	CITTA' DI CASTELLO		No	01/09/2007	ACQUISIZIONE	Valore catastale	99,13	0,00	AGENZIA FORESTALE REGIONALE	Il valore del bene è stato determinato con il criterio Valore Catastrale in quanto non è concesso il valore di acquisizione.
25103	TERRENI DEMANIALI	1.2.2.01.03.01.001	Demaniale	108	827	15	PG	CITTA' DI CASTELLO		No	11/09/2007	ACQUISIZIONE	Valore catastale	17,88	0,00	AGENZIA FORESTALE REGIONALE	Il valore del bene è stato determinato con il criterio Valore Catastrale in quanto non è concesso il valore di acquisizione.
25480	TERRENI DEMANIALI	1.2.2.01.03.01.001	Demaniale	266	142	350	PG	CITTA' DI CASTELLO		No	04/12/2008	TRASFERIMENTO A TITOLO GRATUITO	Valore catastale	73,13	0,00	PROVINCIA	Il valore del bene è stato determinato con il criterio Valore Catastrale in quanto non è concesso il valore di acquisizione.
25427	TERRENI DEMANIALI	1.2.2.01.03.01.001	Demaniale	323	541	18	PG	CITTA' DI CASTELLO		No	12/05/2006	ACQUISIZIONE	Valore catastale	4,88	0,00	AGENZIA FORESTALE REGIONALE	Il valore del bene è stato determinato con il criterio Valore Catastrale in quanto non è concesso il valore di acquisizione.
25279	TERRENI DEMANIALI	1.2.2.01.03.01.001	Demaniale	63	537	22	PG	CITTA' DI CASTELLO		No	12/11/2004	ACQUISIZIONE	Valore catastale	26,00	0,00	AGENZIA FORESTALE REGIONALE	Il valore del bene è stato determinato con il criterio Valore Catastrale in quanto non è concesso il valore di acquisizione.
25381	TERRENI DEMANIALI	1.2.2.01.03.01.001	Demaniale	317	551	1.050	PG	CITTA' DI CASTELLO		No	11/05/2006	ACQUISIZIONE	Valore catastale	484,25	0,00	AGENZIA FORESTALE REGIONALE	Il valore del bene è stato determinato con il criterio Valore Catastrale in quanto non è concesso il valore di acquisizione.
25344	TERRENI DEMANIALI	1.2.2.01.03.01.001	Demaniale	308	158	330	PG	CITTA' DI CASTELLO		No	04/04/2006	ACQUISIZIONE	Valore catastale	82,88	0,00	AGENZIA FORESTALE REGIONALE	Il valore del bene è stato determinato con il criterio Valore Catastrale in quanto non è concesso il valore di acquisizione.
24943	TERRENI DEMANIALI	1.2.2.01.03.01.001	Demaniale	262	571	170	PG	CITTA' DI CASTELLO		No	11/10/2007	ACQUISIZIONE	Valore catastale	99,13	0,00	AGENZIA FORESTALE REGIONALE	Il valore del bene è stato determinato con il criterio Valore Catastrale in quanto non è concesso il valore di acquisizione.
25002	TERRENI DEMANIALI	1.2.2.01.03.01.001	Demaniale	255	602	13	PG	CITTA' DI CASTELLO		No	01/09/2007	ACQUISIZIONE	Valore catastale	8,13	0,00	AGENZIA FORESTALE REGIONALE	Il valore del bene è stato determinato con il criterio Valore Catastrale in quanto non è concesso il valore di acquisizione.
25384	TERRENI DEMANIALI	1.2.2.01.03.01.001	Demaniale	317	42	270	PG	CITTA' DI CASTELLO		No	11/05/2006	ACQUISIZIONE	Valore catastale	68,25	0,00	AGENZIA FORESTALE REGIONALE	Il valore del bene è stato determinato con il criterio Valore Catastrale in quanto non è concesso il valore di acquisizione.
24849	TERRENI DEMANIALI	1.2.2.01.03.01.001	Demaniale	283	121	350	PG	CITTA' DI CASTELLO		No	01/09/2007	ACQUISIZIONE	Valore catastale	102,38	0,00	AGENZIA FORESTALE REGIONALE	Il valore del bene è stato determinato con il criterio Valore Catastrale in quanto non è concesso il valore di acquisizione.
25168	TERRENI DEMANIALI	1.2.2.01.03.01.001	Demaniale	254	694	584	PG	CITTA' DI CASTELLO		No	11/09/2007	ACQUISIZIONE	Valore catastale	342,88	0,00	AGENZIA FORESTALE REGIONALE	Il valore del bene è stato determinato con il criterio Valore Catastrale in quanto non è concesso il valore di acquisizione.
24922	TERRENI DEMANIALI	1.2.2.01.03.01.001	Demaniale	262	567	340	PG	CITTA' DI CASTELLO		No	11/10/2007	ACQUISIZIONE	Valore catastale	199,88	0,00	AGENZIA FORESTALE REGIONALE	Il valore del bene è stato determinato con il criterio Valore Catastrale in quanto non è concesso il valore di acquisizione.
25517	TERRENI DEMANIALI	1.2.2.01.03.01.001	Demaniale	59	32	2.410	PG	CITTA' DI CASTELLO		No	13/11/2008	TRASFERIMENTO A TITOLO GRATUITO	Valore catastale	505,38	0,00	PROVINCIA	Il valore del bene è stato determinato con il criterio Valore Catastrale in quanto non è concesso il valore di acquisizione.
25521	TERRENI DEMANIALI	1.2.2.01.03.01.001	Demaniale	60	15	1.920	PG	CITTA' DI CASTELLO		No	13/11/2008	TRASFERIMENTO A TITOLO GRATUITO	Valore catastale	403,00	0,00	PROVINCIA	Il valore del bene è stato determinato con il criterio Valore Catastrale in quanto non è concesso il valore di acquisizione.
25189	TERRENI DEMANIALI	1.2.2.01.03.01.001	Demaniale	109	64	3.599	PG	CITTA' DI CASTELLO		No	24/07/2007	TRASFERIMENTO A TITOLO GRATUITO	Valore catastale	0,00	0,00	UMBRIA T.P.E. MOBILITA' S.p.A.	Il valore del bene è stato determinato con il criterio Valore Catastrale in quanto non è concesso il valore di acquisizione.

Sviluppamaria S.p.A.

PATRIMONIO IMMOBILIARE REGIONE UMBRIA
Prospecto Terreni al 31/12/2021

Numero Matri. (da sistema informativo)	Classificazione secondo il piano dei conti dello Stato Patrimoniale in base al D.lgs. 118/2011 (descrittiva)	Classificazione secondo il piano dei conti dello Stato Patrimoniale in base al D.lgs. 118/2011 (codice)	Classificazione ai sensi del codice civile (demaniale/affidato/fin., indisponibile)	Foglio	Particella	Superficie mq	Provincia	Comune	Località	Bene soggetto ad ammortamento	Data di acquisizione	Modalità di acquisizione	Criterio di valutazione secondo principi del D.lgs. 118/2011	Valore dell'immobile secondo D.lgs. 118/2011 al 31/12/2021 (euro)	Differenziale al 31/12/2021 (euro)	Ente Gestore	Note
25202	TERRENI DEMANIALI	1.2.2.01.03.01.001	Demaniale	131	89	7.460	PG	CITTA' DI CASTELLO		No	24/07/2007	TRASFERIMENTO A TITOLO GRATUITO	Valore catastale	0,00	0,00	UMBRIA TPLE MOBILITA' S.p.A.	
25488	TERRENI DEMANIALI	1.2.2.01.03.01.001	Demaniale	297	194	1.050	PG	CITTA' DI CASTELLO		No	04/12/2008	TRASFERIMENTO A TITOLO GRATUITO	Valore catastale	69,88	0,00	PROVINCIA	
25489	TERRENI DEMANIALI	1.2.2.01.03.01.001	Demaniale	297	204	3.480	PG	CITTA' DI CASTELLO		No	04/12/2008	TRASFERIMENTO A TITOLO GRATUITO	Valore catastale	729,63	0,00	PROVINCIA	
25208	TERRENI DEMANIALI	1.2.2.01.03.01.001	Demaniale	149	168	5.910	PG	CITTA' DI CASTELLO		No	24/07/2007	TRASFERIMENTO A TITOLO GRATUITO	Valore catastale	0,00	0,00	UMBRIA TPLE MOBILITA' S.p.A.	
25546	TERRENI DEMANIALI	1.2.2.01.03.01.001	Demaniale	95	127	5.860	PG	CITTA' DI CASTELLO		No	13/11/2008	TRASFERIMENTO A TITOLO GRATUITO	Valore catastale	245,38	0,00	PROVINCIA	
25402	TERRENI DEMANIALI	1.2.2.01.03.01.001	Demaniale	314	557	5.150	PG	CITTA' DI CASTELLO		No	11/05/2008	ACQUISIZIONE	Valore catastale	1.296,75	0,00	AGENZIA FORESTALE REGIONALE	Il valore del bene è stato determinato con il criterio Valore catastale in quanto non è conosciuta il valore di acquisizione.
25554	TERRENI DEMANIALI	1.2.2.01.03.01.001	Demaniale	134	40	4.560	PG	CITTA' DI CASTELLO		No	13/11/2008	TRASFERIMENTO A TITOLO GRATUITO	Valore catastale	191,75	0,00	PROVINCIA	
25556	TERRENI DEMANIALI	1.2.2.01.03.01.001	Demaniale	134	64	2.830	PG	CITTA' DI CASTELLO		No	13/11/2008	TRASFERIMENTO A TITOLO GRATUITO	Valore catastale	118,63	0,00	PROVINCIA	
25558	TERRENI DEMANIALI	1.2.2.01.03.01.001	Demaniale	134	71	3.110	PG	CITTA' DI CASTELLO		No	13/11/2008	TRASFERIMENTO A TITOLO GRATUITO	Valore catastale	130,00	0,00	PROVINCIA	
25220	TERRENI DEMANIALI	1.2.2.01.03.01.001	Demaniale	174	198	10.050	PG	CITTA' DI CASTELLO		No	24/07/2007	TRASFERIMENTO A TITOLO GRATUITO	Valore catastale	0,00	0,00	UMBRIA TPLE MOBILITA' S.p.A.	
25222	TERRENI DEMANIALI	1.2.2.01.03.01.001	Demaniale	175	73	7.620	PG	CITTA' DI CASTELLO		No	24/07/2007	TRASFERIMENTO A TITOLO GRATUITO	Valore catastale	0,00	0,00	UMBRIA TPLE MOBILITA' S.p.A.	
25256	TERRENI DEMANIALI	1.2.2.01.03.01.001	Demaniale	294	76	10.245	PG	CITTA' DI CASTELLO		No	24/07/2007	TRASFERIMENTO A TITOLO GRATUITO	Valore catastale	0,00	0,00	UMBRIA TPLE MOBILITA' S.p.A.	
25231	TERRENI DEMANIALI	1.2.2.01.03.01.001	Demaniale	198	66	7.740	PG	CITTA' DI CASTELLO		No	24/07/2007	TRASFERIMENTO A TITOLO GRATUITO	Valore catastale	0,00	0,00	UMBRIA TPLE MOBILITA' S.p.A.	
25543	TERRENI DEMANIALI	1.2.2.01.03.01.001	Demaniale	94	51	9.460	PG	CITTA' DI CASTELLO		No	13/11/2008	TRASFERIMENTO A TITOLO GRATUITO	Valore catastale	396,50	0,00	PROVINCIA	
25488	TERRENI DEMANIALI	1.2.2.01.03.01.001	Demaniale	55	19	7.830	PG	CITTA' DI CASTELLO		No	13/11/2008	TRASFERIMENTO A TITOLO GRATUITO	Valore catastale	328,25	0,00	PROVINCIA	
25322	TERRENI DEMANIALI	1.2.2.01.03.01.001	Demaniale	323	32	1.010	PG	CITTA' DI CASTELLO		No	28/10/2005	ACQUISIZIONE	Valore catastale	110,50	0,00	AGENZIA FORESTALE REGIONALE	Il valore del bene è stato determinato con il criterio Valore Catastale in quanto non è conosciuta il valore di acquisizione.
25258	TERRENI DEMANIALI	1.2.2.01.03.01.001	Demaniale	294	251	14.438	PG	CITTA' DI CASTELLO		No	24/07/2007	TRASFERIMENTO A TITOLO GRATUITO	Valore catastale	0,00	0,00	UMBRIA TPLE MOBILITA' S.p.A.	
25118	TERRENI DEMANIALI	1.2.2.01.03.01.001	Demaniale	283	128	1.860	PG	CITTA' DI CASTELLO		No	05/09/2007	ACQUISIZIONE	Valore catastale	484,00	0,00	AGENZIA FORESTALE REGIONALE	Il valore del bene è stato determinato con il criterio Valore catastale in quanto non è conosciuta il valore di acquisizione.
25526	TERRENI DEMANIALI	1.2.2.01.03.01.001	Demaniale	76	60	1.800	PG	CITTA' DI CASTELLO		No	13/11/2008	TRASFERIMENTO A TITOLO GRATUITO	Valore catastale	120,25	0,00	PROVINCIA	
25527	TERRENI DEMANIALI	1.2.2.01.03.01.001	Demaniale	76	61	780	PG	CITTA' DI CASTELLO		No	13/11/2008	TRASFERIMENTO A TITOLO GRATUITO	Valore catastale	32,50	0,00	PROVINCIA	
25530	TERRENI DEMANIALI	1.2.2.01.03.01.001	Demaniale	76	77	1.860	PG	CITTA' DI CASTELLO		No	13/11/2008	TRASFERIMENTO A TITOLO GRATUITO	Valore catastale	30,88	0,00	PROVINCIA	

Sviluppamare S.p.A.

PATRIMONIO IMMOBILIARE REGIONE UMBRIA
Prospecto Terreni al 31/12/2021

Numero Matricola (da sistema informativo)	Classificazione secondo il piano dei conti dello Stato Patrimoniale in base al D.lgs. 118/2011 (descrittivo)	Classificazione secondo il piano dei conti dello Stato Patrimoniale in base al D.lgs. 118/2011 (codice)	Classificazione ai sensi del codice civile (demaniale/affezioni Ue, indisponibile)	Foglio	Particella	Superficie mq	Provincia	Comune	Località	Bene soggetto ad ammortamento	Data di acquisizione	Modalità di acquisizione	Criterio di valutazione secondo principi del D.lgs. 118/2011	Valore dell'immobile secondo il D.lgs. 118/2011 al 31/12/2021 (euro)	Valore dell'immobile secondo il D.lgs. 118/2011 al 31/12/2020 (euro)	Ente Gestore	Note
25532	TERRENI DEMANIALI	1.2.2.01.03.01.001	Demaniale	77	7	4.700	PG	CITTA' DI CASTELLO		No	13/11/2008	TRASFERIMENTO A TITOLO GRATUITO	Valore catastale	196,63	0,00	PROVINCIA	
25249	TERRENI DEMANIALI	1.2.2.01.03.01.001	Demaniale	242	235	6.140	PG	CITTA' DI CASTELLO		No	24/07/2007	TRASFERIMENTO A TITOLO GRATUITO	Valore catastale	0,00	0,00	UMBRIA T.P.L.E MOBILITA' S.p.A.	
25253	TERRENI DEMANIALI	1.2.2.01.03.01.001	Demaniale	284	95	11.560	PG	CITTA' DI CASTELLO		No	24/07/2007	TRASFERIMENTO A TITOLO GRATUITO	Valore catastale	0,00	0,00	UMBRIA T.P.L.E MOBILITA' S.p.A.	
25319	TERRENI DEMANIALI	1.2.2.01.03.01.001	Demaniale	174	779	6	PG	CITTA' DI CASTELLO		No	17/11/2005	ACQUISIZIONE	Valore catastale	4,88	0,00	AGENZIA FORESTALE REGIONALE	Il valore del bene è stato determinato con il criterio Valore catastale in quanto non è concesso il valore di acquisizione.
40594	TERRENI DEMANIALI	1.2.2.01.03.01.001	Demaniale	47	214	5	PG	CITTA' DI CASTELLO		No	26/05/1998	ACQUISIZIONE	Valore catastale	1,63	0,00	AGENZIA FORESTALE REGIONALE	Il valore del bene è stato determinato con il criterio Valore Catastale in quanto non è concesso il valore di acquisizione.
25221	TERRENI DEMANIALI	1.2.2.01.03.01.001	Demaniale	175	3	2.240	PG	CITTA' DI CASTELLO		No	24/07/2007	TRASFERIMENTO A TITOLO GRATUITO	Valore catastale	0,00	0,00	UMBRIA T.P.L.E MOBILITA' S.p.A.	
25268	TERRENI DEMANIALI	1.2.2.01.03.01.001	Demaniale	47	153	16.270	PG	CITTA' DI CASTELLO		No	26/05/1998	ACQUISIZIONE	Valore catastale	0,00	0,00	AGENZIA FORESTALE REGIONALE	Il valore del bene è stato determinato con il criterio Valore Catastale in quanto non è concesso il valore di acquisizione.
25324	TERRENI DEMANIALI	1.2.2.01.03.01.001	Demaniale	323	571	266	PG	CITTA' DI CASTELLO		No	26/10/2005	ACQUISIZIONE	Valore catastale	156,00	0,00	AGENZIA FORESTALE REGIONALE	Il valore del bene è stato determinato con il criterio Valore Catastale in quanto non è concesso il valore di acquisizione.
40163	TERRENI DEMANIALI	1.2.2.01.03.01.001	Demaniale	263	557	4.260	PG	CITTA' DI CASTELLO		No	10/01/2012	ACQUISIZIONE	Valore catastale	1.966,25	0,00	AGENZIA FORESTALE REGIONALE	Il valore del bene è stato determinato con il criterio Valore catastale in quanto non è concesso il valore di acquisizione.
40164	TERRENI DEMANIALI	1.2.2.01.03.01.001	Demaniale	263	559	2.886	PG	CITTA' DI CASTELLO		No	10/01/2012	ACQUISIZIONE	Valore catastale	1.332,50	0,00	AGENZIA FORESTALE REGIONALE	Il valore del bene è stato determinato con il criterio Valore catastale in quanto non è concesso il valore di acquisizione.
24912	TERRENI DEMANIALI	1.2.2.01.03.01.001	Demaniale	282	558	225	PG	CITTA' DI CASTELLO		No	11/10/2007	ACQUISIZIONE	Valore catastale	56,88	0,00	AGENZIA FORESTALE REGIONALE	Il valore del bene è stato determinato con il criterio Valore catastale in quanto non è concesso il valore di acquisizione.
25184	TERRENI DEMANIALI	1.2.2.01.03.01.001	Demaniale	172	688	29	PG	CITTA' DI CASTELLO		No	18/03/2004	ACQUISIZIONE	Valore catastale	16,25	0,00	AGENZIA FORESTALE REGIONALE	Il valore del bene è stato determinato con il criterio Valore catastale in quanto non è concesso il valore di acquisizione.
25008	TERRENI DEMANIALI	1.2.2.01.03.01.001	Demaniale	255	577	157	PG	CITTA' DI CASTELLO		No	02/07/2007	ACQUISIZIONE	Valore catastale	86,13	0,00	AGENZIA FORESTALE REGIONALE	Il valore del bene è stato determinato con il criterio Valore catastale in quanto non è concesso il valore di acquisizione.
24941	TERRENI DEMANIALI	1.2.2.01.03.01.001	Demaniale	282	562	738	PG	CITTA' DI CASTELLO		No	11/10/2007	ACQUISIZIONE	Valore catastale	185,25	0,00	AGENZIA FORESTALE REGIONALE	Il valore del bene è stato determinato con il criterio Valore catastale in quanto non è concesso il valore di acquisizione.
24965	TERRENI DEMANIALI	1.2.2.01.03.01.001	Demaniale	283	113	1.920	PG	CITTA' DI CASTELLO		No	11/10/2007	ACQUISIZIONE	Valore catastale	482,63	0,00	AGENZIA FORESTALE REGIONALE	Il valore del bene è stato determinato con il criterio Valore catastale in quanto non è concesso il valore di acquisizione.
24966	TERRENI DEMANIALI	1.2.2.01.03.01.001	Demaniale	283	566	422	PG	CITTA' DI CASTELLO		No	11/10/2007	ACQUISIZIONE	Valore catastale	248,63	0,00	AGENZIA FORESTALE REGIONALE	Il valore del bene è stato determinato con il criterio Valore catastale in quanto non è concesso il valore di acquisizione.
24969	TERRENI DEMANIALI	1.2.2.01.03.01.001	Demaniale	283	548	434	PG	CITTA' DI CASTELLO		No	01/09/2007	ACQUISIZIONE	Valore catastale	255,13	0,00	AGENZIA FORESTALE REGIONALE	Il valore del bene è stato determinato con il criterio Valore catastale in quanto non è concesso il valore di acquisizione.
24977	TERRENI DEMANIALI	1.2.2.01.03.01.001	Demaniale	283	562	145	PG	CITTA' DI CASTELLO		No	01/09/2007	ACQUISIZIONE	Valore catastale	84,50	0,00	AGENZIA FORESTALE REGIONALE	Il valore del bene è stato determinato con il criterio Valore catastale in quanto non è concesso il valore di acquisizione.
24981	TERRENI DEMANIALI	1.2.2.01.03.01.001	Demaniale	256	523	10	PG	CITTA' DI CASTELLO		No	01/09/2007	ACQUISIZIONE	Valore catastale	3,25	0,00	AGENZIA FORESTALE REGIONALE	Il valore del bene è stato determinato con il criterio Valore catastale in quanto non è concesso il valore di acquisizione.
24985	TERRENI DEMANIALI	1.2.2.01.03.01.001	Demaniale	256	509	363	PG	CITTA' DI CASTELLO		No	01/09/2007	ACQUISIZIONE	Valore catastale	208,00	0,00	AGENZIA FORESTALE REGIONALE	Il valore del bene è stato determinato con il criterio Valore catastale in quanto non è concesso il valore di acquisizione.
24988	TERRENI DEMANIALI	1.2.2.01.03.01.001	Demaniale	256	516	560	PG	CITTA' DI CASTELLO		No	01/09/2007	ACQUISIZIONE	Valore catastale	305,50	0,00	AGENZIA FORESTALE REGIONALE	Il valore del bene è stato determinato con il criterio Valore catastale in quanto non è concesso il valore di acquisizione.

Sviluppamaria S.p.A.

PATRIMONIO IMMOBILIARE REGIONE UMBRIA
Prospecto Terreni al 31/12/2021

Numero di Matricola (da sistema informativo)	Classificazione secondo il piano dei conti dello Stato Patrimoniale in base al D.lgs. 118/2011 (descrittiva)	Classificazione secondo il piano dei conti dello Stato Patrimoniale in base al D.lgs. 118/2011 (codice)	Classificazione ai sensi del codice civile (demaniale/affezioni U.N., indisponibile)	Foglio	Particella	Superficie mq	Provincia	Comune	Località	Bene soggetto ad ammortamento	Data di acquisizione	Modalità di acquisizione	Criterio di valutazione secondo principi del D.lgs. 118/2011	Valore dell'immobile al 31/12/2021 (euro)	Valore dell'immobile al 31/12/2020 (euro)	Differenziale (+/-) in Euro	Ente Gestore	Note
24989	TERRENI DEMANIALI	1.2.2.01.03.01.001	Demaniale	296	524	1.996	PG	CITTA' DI CASTELLO		No	01/09/2007	ACQUISIZIONE	Valore catastale	334,75	334,75	0,00	AGENZIA FORESTALE REGIONALE	Il valore del bene è stato determinato con il criterio Valore Catastrale in quanto non è concesso il valore di acquisizione.
24983	TERRENI DEMANIALI	1.2.2.01.03.01.001	Demaniale	296	519	379	PG	CITTA' DI CASTELLO		No	13/09/2007	ACQUISIZIONE	Valore catastale	206,38	206,38	0,00	AGENZIA FORESTALE REGIONALE	Il valore del bene è stato determinato con il criterio Valore Catastrale in quanto non è concesso il valore di acquisizione.
25216	TERRENI DEMANIALI	1.2.2.01.03.01.001	Demaniale	155	11	2.160	PG	CITTA' DI CASTELLO		No	24/07/2007	TRASFERIMENTO A TITOLO GRATUITO	Valore catastale	0,00	0,00	0,00	UMBRIA T.P.L.E MOBILITA' S.p.A.	
25289	TERRENI DEMANIALI	1.2.2.01.03.01.001	Demaniale	65	553	14	PG	CITTA' DI CASTELLO		No	06/02/2006	ACQUISIZIONE	Valore catastale	13,00	13,00	0,00	AGENZIA FORESTALE REGIONALE	Il valore del bene è stato determinato con il criterio Valore Catastrale in quanto non è concesso il valore di acquisizione.
25181	TERRENI DEMANIALI	1.2.2.01.03.01.001	Demaniale	110	191	34.100	PG	CITTA' DI CASTELLO		No	22/05/1997	ESPROPRIO	Valore catastale	0,00	0,00	0,00	AGENZIA FORESTALE REGIONALE	La particella 191 è 102 rinvio tabella soprastante con T.M. del 2016, prevede le distinzioni originando la particella 740 e 741.
25440	TERRENI DEMANIALI	1.2.2.01.03.01.001	Demaniale	308	1082	86	PG	CITTA' DI CASTELLO		No	12/05/2006	ACQUISIZIONE	Valore catastale	56,88	56,88	0,00	AGENZIA FORESTALE REGIONALE	Il valore del bene è stato determinato con il criterio Valore Catastrale in quanto non è concesso il valore di acquisizione.
25446	TERRENI DEMANIALI	1.2.2.01.03.01.001	Demaniale	323	545	820	PG	CITTA' DI CASTELLO		No	12/05/2006	ACQUISIZIONE	Valore catastale	446,88	446,88	0,00	AGENZIA FORESTALE REGIONALE	Il valore del bene è stato determinato con il criterio Valore Catastrale in quanto non è concesso il valore di acquisizione.
25448	TERRENI DEMANIALI	1.2.2.01.03.01.001	Demaniale	306	646	734	PG	CITTA' DI CASTELLO		No	12/05/2006	ACQUISIZIONE	Valore catastale	399,75	399,75	0,00	AGENZIA FORESTALE REGIONALE	Il valore del bene è stato determinato con il criterio Valore Catastrale in quanto non è concesso il valore di acquisizione.
25452	TERRENI DEMANIALI	1.2.2.01.03.01.001	Demaniale	282	33	670	PG	CITTA' DI CASTELLO		No	21/12/2007	ACQUISIZIONE	Valore catastale	308,75	308,75	0,00	AGENZIA FORESTALE REGIONALE	Il valore del bene è stato determinato con il criterio Valore Catastrale in quanto non è concesso il valore di acquisizione.
25457	TERRENI DEMANIALI	1.2.2.01.03.01.001	Demaniale	317	43	910	PG	CITTA' DI CASTELLO		No	21/12/2007	ACQUISIZIONE	Valore catastale	229,13	229,13	0,00	AGENZIA FORESTALE REGIONALE	Il valore del bene è stato determinato con il criterio Valore Catastrale in quanto non è concesso il valore di acquisizione.
25357	TERRENI DEMANIALI	1.2.2.01.03.01.001	Demaniale	315	584	1.220	PG	CITTA' DI CASTELLO		No	18/04/2006	ACQUISIZIONE	Valore catastale	307,13	307,13	0,00	AGENZIA FORESTALE REGIONALE	Il valore del bene è stato determinato con il criterio Valore Catastrale in quanto non è concesso il valore di acquisizione.
25410	TERRENI DEMANIALI	1.2.2.01.03.01.001	Demaniale	315	240	3.420	PG	CITTA' DI CASTELLO		No	11/05/2006	ACQUISIZIONE	Valore catastale	861,25	861,25	0,00	AGENZIA FORESTALE REGIONALE	Il valore del bene è stato determinato con il criterio Valore Catastrale in quanto non è concesso il valore di acquisizione.
25348	TERRENI DEMANIALI	1.2.2.01.03.01.001	Demaniale	323	547	908	PG	CITTA' DI CASTELLO		No	16/04/2006	ACQUISIZIONE	Valore catastale	533,00	533,00	0,00	AGENZIA FORESTALE REGIONALE	Il valore del bene è stato determinato con il criterio Valore Catastrale in quanto non è concesso il valore di acquisizione.
25354	TERRENI DEMANIALI	1.2.2.01.03.01.001	Demaniale	308	1090	138	PG	CITTA' DI CASTELLO		No	16/04/2006	ACQUISIZIONE	Valore catastale	81,25	81,25	0,00	AGENZIA FORESTALE REGIONALE	Il valore del bene è stato determinato con il criterio Valore Catastrale in quanto non è concesso il valore di acquisizione.
25536	TERRENI DEMANIALI	1.2.2.01.03.01.001	Demaniale	82	79	3.230	PG	CITTA' DI CASTELLO		No	13/11/2006	TRASFERIMENTO A TITOLO GRATUITO	Valore catastale	134,88	134,88	0,00	PROVINCIA	
25539	TERRENI DEMANIALI	1.2.2.01.03.01.001	Demaniale	83	65	1.920	PG	CITTA' DI CASTELLO		No	13/11/2006	TRASFERIMENTO A TITOLO GRATUITO	Valore catastale	81,25	81,25	0,00	PROVINCIA	
25481	TERRENI DEMANIALI	1.2.2.01.03.01.001	Demaniale	266	188	140	PG	CITTA' DI CASTELLO		No	04/12/2009	TRASFERIMENTO A TITOLO GRATUITO	Valore catastale	130,00	130,00	0,00	PROVINCIA	
25501	TERRENI DEMANIALI	1.2.2.01.03.01.001	Demaniale	83	655	69	PG	CITTA' DI CASTELLO		No	06/02/2006	ACQUISIZIONE	Valore catastale	60,13	60,13	0,00	AGENZIA FORESTALE REGIONALE	Il valore del bene è stato determinato con il criterio Valore Catastrale in quanto non è concesso il valore di acquisizione.
24928	TERRENI DEMANIALI	1.2.2.01.03.01.001	Demaniale	282	104	34	PG	CITTA' DI CASTELLO		No	11/10/2007	ACQUISIZIONE	Valore catastale	8,13	8,13	0,00	AGENZIA FORESTALE REGIONALE	Il valore del bene è stato determinato con il criterio Valore Catastrale in quanto non è concesso il valore di acquisizione.
25428	TERRENI DEMANIALI	1.2.2.01.03.01.001	Demaniale	323	549	40	PG	CITTA' DI CASTELLO		No	12/05/2006	ACQUISIZIONE	Valore catastale	21,13	21,13	0,00	AGENZIA FORESTALE REGIONALE	Il valore del bene è stato determinato con il criterio Valore Catastrale in quanto non è concesso il valore di acquisizione.
40593	TERRENI DEMANIALI	1.2.2.01.03.01.001	Demaniale	47	211	10	PG	CITTA' DI CASTELLO		No	28/05/1996	ACQUISIZIONE	Valore catastale	4,88	4,88	0,00	AGENZIA FORESTALE REGIONALE	Il valore del bene è stato determinato con il criterio Valore Catastrale in quanto non è concesso il valore di acquisizione.

Sviluppumbria S.p.A.

PATRIMONIO IMMOBILIARE REGIONE UMBRIA
Prospecto Terreni al 31/12/2021

Numero Matricola (da sistema informativo)	Classificazione secondo il piano dei conti dello Stato Patrimoniale in base al D.lgs. 118/2011 (Descrizione)	Classificazione secondo il piano dei conti dello Stato Patrimoniale in base al D.lgs. 118/2011 (Codice)	Classificazione ai sensi del codice civile (demaniale/affezioni IVA, indisponibile)	Foglio	Particella	Superficie mq	Provincia	Comune	Località	Bene soggetto ad ammortamento	Data di acquisizione	Modalità di acquisizione	Criterio di valutazione secondo principi del D.lgs. 118/2011	Valore dell'immobile al 31/12/2021 (euro)	Valore dell'immobile al 31/12/2020 (euro)	Ente Gestore	Note
25144	TERRENI DEMANIALI	1.2.2.01.03.01.001	Demaniale	235	580	23	PG	CITTA' DI CASTELLO		No	11/10/2007	ACQUISIZIONE	Valore catastale	1,63	0,00	AGENZIA FORESTALE REGIONALE	Il valore del bene è stato determinato con il criterio Valore Catastale in quanto non è concesso il valore di acquisizione.
25153	TERRENI DEMANIALI	1.2.2.01.03.01.001	Demaniale	58	14	3.320	PG	CITTA' DI CASTELLO		No	13/11/2008	TRASFERIMENTO A TITOLO GRATUITO	Valore catastale	222,63	0,00	PROVINCIA	
25130	TERRENI DEMANIALI	1.2.2.01.03.01.001	Demaniale	255	153	420	PG	CITTA' DI CASTELLO		No	01/08/2007	ACQUISIZIONE	Valore catastale	53,63	0,00	AGENZIA FORESTALE REGIONALE	Il valore del bene è stato determinato con il criterio Valore Catastale in quanto non è concesso il valore di acquisizione.
24954	TERRENI DEMANIALI	1.2.2.01.03.01.001	Demaniale	282	108	770	PG	CITTA' DI CASTELLO		No	02/07/2007	ACQUISIZIONE	Valore catastale	225,88	0,00	AGENZIA FORESTALE REGIONALE	Il valore del bene è stato determinato con il criterio Valore Catastale in quanto non è concesso il valore di acquisizione.
24921	TERRENI DEMANIALI	1.2.2.01.03.01.001	Demaniale	282	43	800	PG	CITTA' DI CASTELLO		No	11/10/2007	ACQUISIZIONE	Valore catastale	201,50	0,00	AGENZIA FORESTALE REGIONALE	Il valore del bene è stato determinato con il criterio Valore Catastale in quanto non è concesso il valore di acquisizione.
24924	TERRENI DEMANIALI	1.2.2.01.03.01.001	Demaniale	282	547	225	PG	CITTA' DI CASTELLO		No	11/10/2007	ACQUISIZIONE	Valore catastale	123,50	0,00	AGENZIA FORESTALE REGIONALE	Il valore del bene è stato determinato con il criterio Valore Catastale in quanto non è concesso il valore di acquisizione.
24927	TERRENI DEMANIALI	1.2.2.01.03.01.001	Demaniale	282	103	610	PG	CITTA' DI CASTELLO		No	11/10/2007	ACQUISIZIONE	Valore catastale	164,38	0,00	AGENZIA FORESTALE REGIONALE	Il valore del bene è stato determinato con il criterio Valore Catastale in quanto non è concesso il valore di acquisizione.
25030	TERRENI DEMANIALI	1.2.2.01.03.01.001	Demaniale	308	1088	238	PG	CITTA' DI CASTELLO		No	05/09/2007	ACQUISIZIONE	Valore catastale	128,38	0,00	AGENZIA FORESTALE REGIONALE	Il valore del bene è stato determinato con il criterio Valore Catastale in quanto non è concesso il valore di acquisizione.
25499	TERRENI DEMANIALI	1.2.2.01.03.01.001	Demaniale	55	20	12.610	PG	CITTA' DI CASTELLO		No	13/11/2008	TRASFERIMENTO A TITOLO GRATUITO	Valore catastale	529,75	0,00	PROVINCIA	
25157	TERRENI DEMANIALI	1.2.2.01.03.01.001	Demaniale	254	678	523	PG	CITTA' DI CASTELLO		No	11/10/2007	ACQUISIZIONE	Valore catastale	307,13	0,00	AGENZIA FORESTALE REGIONALE	Il valore del bene è stato determinato con il criterio Valore Catastale in quanto non è concesso il valore di acquisizione.
25162	TERRENI DEMANIALI	1.2.2.01.03.01.001	Demaniale	254	684	738	PG	CITTA' DI CASTELLO		No	20/08/2007	ACQUISIZIONE	Valore catastale	432,25	0,00	AGENZIA FORESTALE REGIONALE	Il valore del bene è stato determinato con il criterio Valore Catastale in quanto non è concesso il valore di acquisizione.
25164	TERRENI DEMANIALI	1.2.2.01.03.01.001	Demaniale	255	566	1.221	PG	CITTA' DI CASTELLO		No	20/08/2007	ACQUISIZIONE	Valore catastale	716,63	0,00	AGENZIA FORESTALE REGIONALE	Il valore del bene è stato determinato con il criterio Valore Catastale in quanto non è concesso il valore di acquisizione.
25235	TERRENI DEMANIALI	1.2.2.01.03.01.001	Demaniale	197	30	6.410	PG	CITTA' DI CASTELLO		No	24/07/2007	TRASFERIMENTO A TITOLO GRATUITO	Valore catastale	0,00	0,00	UMBRIA T.P.E. MOBILITA' S.p.A.	
25240	TERRENI DEMANIALI	1.2.2.01.03.01.001	Demaniale	214	38	885	PG	CITTA' DI CASTELLO		No	24/07/2007	TRASFERIMENTO A TITOLO GRATUITO	Valore catastale	0,00	0,00	UMBRIA T.P.E. MOBILITA' S.p.A.	
25414	TERRENI DEMANIALI	1.2.2.01.03.01.001	Demaniale	316	555	280	PG	CITTA' DI CASTELLO		No	11/05/2006	ACQUISIZIONE	Valore catastale	37,38	0,00	AGENZIA FORESTALE REGIONALE	Il valore del bene è stato determinato con il criterio Valore Catastale in quanto non è concesso il valore di acquisizione.
25417	TERRENI DEMANIALI	1.2.2.01.03.01.001	Demaniale	323	555	332	PG	CITTA' DI CASTELLO		No	11/05/2006	ACQUISIZIONE	Valore catastale	195,00	0,00	AGENZIA FORESTALE REGIONALE	Il valore del bene è stato determinato con il criterio Valore Catastale in quanto non è concesso il valore di acquisizione.
25420	TERRENI DEMANIALI	1.2.2.01.03.01.001	Demaniale	323	553	1.855	PG	CITTA' DI CASTELLO		No	12/05/2006	ACQUISIZIONE	Valore catastale	1.001,00	0,00	AGENZIA FORESTALE REGIONALE	Il valore del bene è stato determinato con il criterio Valore Catastale in quanto non è concesso il valore di acquisizione.
25421	TERRENI DEMANIALI	1.2.2.01.03.01.001	Demaniale	323	1	590	PG	CITTA' DI CASTELLO		No	12/05/2006	ACQUISIZIONE	Valore catastale	147,88	0,00	AGENZIA FORESTALE REGIONALE	Il valore del bene è stato determinato con il criterio Valore Catastale in quanto non è concesso il valore di acquisizione.
25424	TERRENI DEMANIALI	1.2.2.01.03.01.001	Demaniale	323	534	2.175	PG	CITTA' DI CASTELLO		No	12/05/2006	ACQUISIZIONE	Valore catastale	547,63	0,00	AGENZIA FORESTALE REGIONALE	Il valore del bene è stato determinato con il criterio Valore Catastale in quanto non è concesso il valore di acquisizione.
25429	TERRENI DEMANIALI	1.2.2.01.03.01.001	Demaniale	323	557	442	PG	CITTA' DI CASTELLO		No	12/05/2006	ACQUISIZIONE	Valore catastale	260,00	0,00	AGENZIA FORESTALE REGIONALE	Il valore del bene è stato determinato con il criterio Valore Catastale in quanto non è concesso il valore di acquisizione.
25200	TERRENI DEMANIALI	1.2.2.01.03.01.001	Demaniale	130	50	2.717	PG	CITTA' DI CASTELLO		No	24/07/2007	TRASFERIMENTO A TITOLO GRATUITO	Valore catastale	0,00	0,00	UMBRIA T.P.E. MOBILITA' S.p.A.	

Sviluppambra S.p.A.

PATRIMONIO IMMOBILIARE REGIONE UMBRIA
Prospecto Terreni al 31/12/2021

Numero Matricola (da sistema informativo)	Classificazione secondo il piano dei conti dello Stato Patrimoniale in base al D.lgs. 118/2011 (Descrizione)	Classificazione secondo il piano dei conti dello Stato Patrimoniale in base al D.lgs. 118/2011 (Codice)	Classificazione ai sensi del codice civile (demaniale/affezioni U.N., indisponibile)	Foglio	Particella	Superficie mq	Provincia	Comune	Località	Bene soggetto ad ammortamento	Data di acquisizione	Modalità di acquisizione	Criterio di valutazione secondo principi del D.lgs. 118/2011	Valore dell'immobile secondo il D.lgs. 118/2011 al 31/12/2021 (euro)	Valore dell'immobile secondo il D.lgs. 118/2011 al 31/12/2020 (euro)	Ente Gestore	Note
25206	TERRENI DEMANIALI	1.2.2.01.03.01.001	Demaniale	131	183	2.960	PG	CITTA' DI CASTELLO		No	24/07/2007	TRASFERIMENTO A TITOLO GRATUITO	Valore catastale	0,00	0,00	UMBRIA T.P.L.E. MOBILITA' S.p.A.	Il valore del bene è stato determinato con il criterio Valore Catastrale in quanto non è concesso il valore di acquisizione.
25432	TERRENI DEMANIALI	1.2.2.01.03.01.001	Demaniale	323	565	84	PG	CITTA' DI CASTELLO		No	12/05/2006	ACQUISIZIONE	Valore catastale	37,38	37,38	AGENZIA FORESTALE REGIONALE	Il valore del bene è stato determinato con il criterio Valore Catastrale in quanto non è concesso il valore di acquisizione.
25247	TERRENI DEMANIALI	1.2.2.01.03.01.001	Demaniale	242	178	1.040	PG	CITTA' DI CASTELLO		No	24/07/2007	TRASFERIMENTO A TITOLO GRATUITO	Valore catastale	0,00	0,00	UMBRIA T.P.L.E. MOBILITA' S.p.A.	
25251	TERRENI DEMANIALI	1.2.2.01.03.01.001	Demaniale	242	324	5.100	PG	CITTA' DI CASTELLO		No	24/07/2007	TRASFERIMENTO A TITOLO GRATUITO	Valore catastale	0,00	0,00	UMBRIA T.P.L.E. MOBILITA' S.p.A.	
25236	TERRENI DEMANIALI	1.2.2.01.03.01.001	Demaniale	316	535	646	PG	CITTA' DI CASTELLO		No	26/10/2006	ACQUISIZIONE	Valore catastale	69,88	69,88	AGENZIA FORESTALE REGIONALE	Il valore del bene è stato determinato con il criterio Valore Catastrale in quanto non è concesso il valore di acquisizione.
25339	TERRENI DEMANIALI	1.2.2.01.03.01.001	Demaniale	317	585	142	PG	CITTA' DI CASTELLO		No	04/04/2006	ACQUISIZIONE	Valore catastale	78,00	78,00	AGENZIA FORESTALE REGIONALE	Il valore del bene è stato determinato con il criterio Valore Catastrale in quanto non è concesso il valore di acquisizione.
25009	TERRENI DEMANIALI	1.2.2.01.03.01.001	Demaniale	255	578	5	PG	CITTA' DI CASTELLO		No	02/07/2007	ACQUISIZIONE	Valore catastale	3,25	3,25	AGENZIA FORESTALE REGIONALE	Il valore del bene è stato determinato con il criterio Valore Catastrale in quanto non è concesso il valore di acquisizione.
25275	TERRENI DEMANIALI	1.2.2.01.03.01.001	Demaniale	62	537	31	PG	CITTA' DI CASTELLO		No	12/11/2004	ACQUISIZIONE	Valore catastale	27,63	27,63	AGENZIA FORESTALE REGIONALE	Il valore del bene è stato determinato con il criterio Valore Catastrale in quanto non è concesso il valore di acquisizione.
25165	TERRENI DEMANIALI	1.2.2.01.03.01.001	Demaniale	254	689	1.443	PG	CITTA' DI CASTELLO		No	11/09/2007	ACQUISIZIONE	Valore catastale	846,25	846,25	AGENZIA FORESTALE REGIONALE	Il valore del bene è stato determinato con il criterio Valore Catastrale in quanto non è concesso il valore di acquisizione.
25167	TERRENI DEMANIALI	1.2.2.01.03.01.001	Demaniale	254	691	2.443	PG	CITTA' DI CASTELLO		No	11/09/2007	ACQUISIZIONE	Valore catastale	616,88	616,88	AGENZIA FORESTALE REGIONALE	Il valore del bene è stato determinato con il criterio Valore Catastrale in quanto non è concesso il valore di acquisizione.
25172	TERRENI DEMANIALI	1.2.2.01.03.01.001	Demaniale	254	198	950	PG	CITTA' DI CASTELLO		No	11/09/2007	ACQUISIZIONE	Valore catastale	238,88	238,88	AGENZIA FORESTALE REGIONALE	Il valore del bene è stato determinato con il criterio Valore Catastrale in quanto non è concesso il valore di acquisizione.
25015	TERRENI DEMANIALI	1.2.2.01.03.01.001	Demaniale	255	559	218	PG	CITTA' DI CASTELLO		No	11/10/2007	ACQUISIZIONE	Valore catastale	128,38	128,38	AGENZIA FORESTALE REGIONALE	Il valore del bene è stato determinato con il criterio Valore Catastrale in quanto non è concesso il valore di acquisizione.
25000	TERRENI DEMANIALI	1.2.2.01.03.01.001	Demaniale	255	151	62	PG	CITTA' DI CASTELLO		No	01/09/2007	ACQUISIZIONE	Valore catastale	3,25	3,25	AGENZIA FORESTALE REGIONALE	Il valore del bene è stato determinato con il criterio Valore Catastrale in quanto non è concesso il valore di acquisizione.
24934	TERRENI DEMANIALI	1.2.2.01.03.01.001	Demaniale	282	40	380	PG	CITTA' DI CASTELLO		No	11/10/2007	ACQUISIZIONE	Valore catastale	74,75	74,75	AGENZIA FORESTALE REGIONALE	Il valore del bene è stato determinato con il criterio Valore Catastrale in quanto non è concesso il valore di acquisizione.
24936	TERRENI DEMANIALI	1.2.2.01.03.01.001	Demaniale	282	84	400	PG	CITTA' DI CASTELLO		No	11/10/2007	ACQUISIZIONE	Valore catastale	117,00	117,00	AGENZIA FORESTALE REGIONALE	Il valore del bene è stato determinato con il criterio Valore Catastrale in quanto non è concesso il valore di acquisizione.
24939	TERRENI DEMANIALI	1.2.2.01.03.01.001	Demaniale	282	551	150	PG	CITTA' DI CASTELLO		No	11/10/2007	ACQUISIZIONE	Valore catastale	81,25	81,25	AGENZIA FORESTALE REGIONALE	Il valore del bene è stato determinato con il criterio Valore Catastrale in quanto non è concesso il valore di acquisizione.
25363	TERRENI DEMANIALI	1.2.2.01.03.01.001	Demaniale	316	549	154	PG	CITTA' DI CASTELLO		No	18/04/2006	ACQUISIZIONE	Valore catastale	16,25	16,25	AGENZIA FORESTALE REGIONALE	Il valore del bene è stato determinato con il criterio Valore Catastrale in quanto non è concesso il valore di acquisizione.
25271	TERRENI DEMANIALI	1.2.2.01.03.01.001	Demaniale	47	159	2.140	PG	CITTA' DI CASTELLO		No	26/05/1998	ACQUISIZIONE	Valore catastale	1.166,75	1.166,75	AGENZIA FORESTALE REGIONALE	Il valore del bene è stato determinato con il criterio Valore Catastrale in quanto non è concesso il valore di acquisizione.
25273	TERRENI DEMANIALI	1.2.2.01.03.01.001	Demaniale	62	533	8	PG	CITTA' DI CASTELLO		No	06/12/2004	ACQUISIZIONE	Valore catastale	6,50	6,50	AGENZIA FORESTALE REGIONALE	Il valore del bene è stato determinato con il criterio Valore Catastrale in quanto non è concesso il valore di acquisizione.
25276	TERRENI DEMANIALI	1.2.2.01.03.01.001	Demaniale	62	539	25	PG	CITTA' DI CASTELLO		No	06/02/2006	ACQUISIZIONE	Valore catastale	22,75	22,75	AGENZIA FORESTALE REGIONALE	Il valore del bene è stato determinato con il criterio Valore Catastrale in quanto non è concesso il valore di acquisizione.
25243	TERRENI DEMANIALI	1.2.2.01.03.01.001	Demaniale	214	416	48	PG	CITTA' DI CASTELLO		No	24/07/2007	TRASFERIMENTO A TITOLO GRATUITO	Valore catastale	0,00	0,00	UMBRIA T.P.L.E. MOBILITA' S.p.A.	

Sviluppamaria S.p.A.

PATRIMONIO IMMOBILIARE REGIONE UMBRIA
Prospecto Terreni al 31/12/2021

Numero di Matricola (da sistema informativo)	Classificazione secondo il piano dei conti dello Stato Patrimoniale in base al D.lgs. 118/2011 (Descrizione)	Classificazione secondo il piano dei conti dello Stato Patrimoniale in base al D.lgs. 118/2011 (Codice)	Classificazione ai sensi del codice civile (demaniale/affidoneo/fin., indisponibile)	Foglio	Particella	Superficie mq	Provincia	Comune	Località	Bene soggetto ad ammortamento	Data di acquisizione	Modalità di acquisizione	Criterio di valutazione secondo principi del D.lgs. 118/2011	Valore dell'immobile secondo il D.lgs. 118/2011 al 31/12/2021 (euro)	Valore dell'immobile secondo il D.lgs. 118/2011 al 31/12/2020 (euro)	Ente Gestore	Note
25025	TERRENI DEMANIALI	1.2.2.01.03.01.001	Demaniale	285	592	2.733	PG	CITTA' DI CASTELLO		No	11/02/2007	ACQUISIZIONE	Valore catastale	1.605,50	0,00	AGENZIA FORESTALE REGIONALE	Il valore del bene è stato determinato con il criterio Valore Catastale in quanto non è concesso il valore di acquisizione.
25510	TERRENI DEMANIALI	1.2.2.01.03.01.001	Demaniale	58	2	1.970	PG	CITTA' DI CASTELLO		No	13/11/2008	TRASFERIMENTO A TITOLO GRATUITO	Valore catastale	16,25	0,00	PROVINCIA	
25519	TERRENI DEMANIALI	1.2.2.01.03.01.001	Demaniale	59	72	3.120	PG	CITTA' DI CASTELLO		No	13/11/2008	TRASFERIMENTO A TITOLO GRATUITO	Valore catastale	654,88	0,00	PROVINCIA	
25520	TERRENI DEMANIALI	1.2.2.01.03.01.001	Demaniale	59	73	1.860	PG	CITTA' DI CASTELLO		No	13/11/2008	TRASFERIMENTO A TITOLO GRATUITO	Valore catastale	390,00	0,00	PROVINCIA	
25583	TERRENI DEMANIALI	1.2.2.01.03.01.001	Demaniale	317	37	240	PG	CITTA' DI CASTELLO		No	11/05/2008	ACQUISIZIONE	Valore catastale	60,13	0,00	AGENZIA FORESTALE REGIONALE	Il valore del bene è stato determinato con il criterio Valore Catastale in quanto non è concesso il valore di acquisizione.
25586	TERRENI DEMANIALI	1.2.2.01.03.01.001	Demaniale	317	577	210	PG	CITTA' DI CASTELLO		No	11/05/2008	ACQUISIZIONE	Valore catastale	123,50	0,00	AGENZIA FORESTALE REGIONALE	Il valore del bene è stato determinato con il criterio Valore Catastale in quanto non è concesso il valore di acquisizione.
25387	TERRENI DEMANIALI	1.2.2.01.03.01.001	Demaniale	314	79	670	PG	CITTA' DI CASTELLO		No	11/05/2008	ACQUISIZIONE	Valore catastale	169,00	0,00	AGENZIA FORESTALE REGIONALE	Il valore del bene è stato determinato con il criterio Valore Catastale in quanto non è concesso il valore di acquisizione.
25400	TERRENI DEMANIALI	1.2.2.01.03.01.001	Demaniale	314	554	454	PG	CITTA' DI CASTELLO		No	11/05/2008	ACQUISIZIONE	Valore catastale	247,00	0,00	AGENZIA FORESTALE REGIONALE	Il valore del bene è stato determinato con il criterio Valore Catastale in quanto non è concesso il valore di acquisizione.
25465	TERRENI DEMANIALI	1.2.2.01.03.01.001	Demaniale	317	28	190	PG	CITTA' DI CASTELLO		No	21/12/2007	ACQUISIZIONE	Valore catastale	47,13	0,00	AGENZIA FORESTALE REGIONALE	Il valore del bene è stato determinato con il criterio Valore Catastale in quanto non è concesso il valore di acquisizione.
25524	TERRENI DEMANIALI	1.2.2.01.03.01.001	Demaniale	60	66	1.090	PG	CITTA' DI CASTELLO		No	13/11/2008	TRASFERIMENTO A TITOLO GRATUITO	Valore catastale	229,13	0,00	PROVINCIA	
25366	TERRENI DEMANIALI	1.2.2.01.03.01.001	Demaniale	317	7	1.080	PG	CITTA' DI CASTELLO		No	18/04/2006	ACQUISIZIONE	Valore catastale	271,38	0,00	AGENZIA FORESTALE REGIONALE	Il valore del bene è stato determinato con il criterio Valore Catastale in quanto non è concesso il valore di acquisizione.
25218	TERRENI DEMANIALI	1.2.2.01.03.01.001	Demaniale	155	69	510	PG	CITTA' DI CASTELLO		No	24/07/2007	TRASFERIMENTO A TITOLO GRATUITO	Valore catastale	450,13	0,00	UMBRIA T.P.L. MOBILITA' S.p.A.	
25219	TERRENI DEMANIALI	1.2.2.01.03.01.001	Demaniale	155	111	4.260	PG	CITTA' DI CASTELLO		No	24/07/2007	TRASFERIMENTO A TITOLO GRATUITO	Valore catastale	0,00	0,00	UMBRIA T.P.L. MOBILITA' S.p.A.	
25306	TERRENI DEMANIALI	1.2.2.01.03.01.001	Demaniale	83	667	11	PG	CITTA' DI CASTELLO		No	04/04/2006	ACQUISIZIONE	Valore catastale	9,75	0,00	AGENZIA FORESTALE REGIONALE	Il valore del bene è stato determinato con il criterio Valore Catastale in quanto non è concesso il valore di acquisizione.
25345	TERRENI DEMANIALI	1.2.2.01.03.01.001	Demaniale	308	1059	252	PG	CITTA' DI CASTELLO		No	04/04/2006	ACQUISIZIONE	Valore catastale	147,88	0,00	AGENZIA FORESTALE REGIONALE	Il valore del bene è stato determinato con il criterio Valore Catastale in quanto non è concesso il valore di acquisizione.
25346	TERRENI DEMANIALI	1.2.2.01.03.01.001	Demaniale	317	45	420	PG	CITTA' DI CASTELLO		No	04/04/2006	ACQUISIZIONE	Valore catastale	105,63	0,00	AGENZIA FORESTALE REGIONALE	Il valore del bene è stato determinato con il criterio Valore Catastale in quanto non è concesso il valore di acquisizione.
25053	TERRENI DEMANIALI	1.2.2.01.03.01.001	Demaniale	317	575	175	PG	CITTA' DI CASTELLO		No	05/09/2007	ACQUISIZIONE	Valore catastale	102,38	0,00	AGENZIA FORESTALE REGIONALE	Il valore del bene è stato determinato con il criterio Valore Catastale in quanto non è concesso il valore di acquisizione.
25060	TERRENI DEMANIALI	1.2.2.01.03.01.001	Demaniale	306	654	64	PG	CITTA' DI CASTELLO		No	11/09/2007	ACQUISIZIONE	Valore catastale	34,13	0,00	AGENZIA FORESTALE REGIONALE	Il valore del bene è stato determinato con il criterio Valore Catastale in quanto non è concesso il valore di acquisizione.
24972	TERRENI DEMANIALI	1.2.2.01.03.01.001	Demaniale	283	518	415	PG	CITTA' DI CASTELLO		No	02/07/2007	ACQUISIZIONE	Valore catastale	52,00	0,00	AGENZIA FORESTALE REGIONALE	Il valore del bene è stato determinato con il criterio Valore Catastale in quanto non è concesso il valore di acquisizione.
24973	TERRENI DEMANIALI	1.2.2.01.03.01.001	Demaniale	283	81	1.700	PG	CITTA' DI CASTELLO		No	02/07/2007	ACQUISIZIONE	Valore catastale	827,13	0,00	AGENZIA FORESTALE REGIONALE	Il valore del bene è stato determinato con il criterio Valore Catastale in quanto non è concesso il valore di acquisizione.
25264	TERRENI DEMANIALI	1.2.2.01.03.01.001	Demaniale	47	502	70	PG	CITTA' DI CASTELLO		No	28/05/1986	ACQUISIZIONE	Valore catastale	37,38	0,00	AGENZIA FORESTALE REGIONALE	Il valore del bene è stato determinato con il criterio Valore Catastale in quanto non è concesso il valore di acquisizione.

Sviluppamaria S.p.A.

PATRIMONIO IMMOBILIARE REGIONE UMBRIA
 Prospetto Terreni al 31/12/2021

Numero Matricola (da sistema informativo)	Classificazione secondo il piano dei conti dello Stato Patrimoniale in base al D.lgs. 118/2011 (descrittiva)	Classificazione secondo il piano dei conti dello Stato Patrimoniale in base al D.lgs. 118/2011 (codice)	Classificazione ai sensi del codice civile (demaniale/affidatario/privato, indisponibile)	Foglio	Particella	Superficie mq	Provincia	Comune	Località	Bene soggetto ad ammortamento	Data di acquisizione	Modalità di acquisizione	Criterio di valutazione secondo principi del D.lgs. 118/2011	Valore dell'immobile al 31/12/2021 (euro)	Valore dell'immobile al 31/12/2020 (euro)	Differenziale (+/-) in Euro	Ente Gestore	Note
25267	TERRENI DEMANIALI	1.2.2.01.03.01.001	Demaniale	47	155	620	PG	CITTA' DI CASTELLO		No	26/05/1998	ACQUISIZIONE	Valore catastale	42,25	0,00	0,00	AGENZIA FORESTALE REGIONALE	Il valore del bene è stato determinato con il criterio Valore Catastrale in quanto non è concesso il valore di acquisizione.
25266	TERRENI DEMANIALI	1.2.2.01.03.01.001	Demaniale	82	676	28	PG	CITTA' DI CASTELLO		No	06/02/2006	ACQUISIZIONE	Valore catastale	26,00	0,00	0,00	AGENZIA FORESTALE REGIONALE	Il valore del bene è stato determinato con il criterio Valore Catastrale in quanto non è concesso il valore di acquisizione.
25182	TERRENI DEMANIALI	1.2.2.01.03.01.001	Demaniale	110	192	420	PG	CITTA' DI CASTELLO		No	22/05/1997	ESPROPRIO	Valore catastale	0,00	0,00	0,00	AGENZIA FORESTALE REGIONALE	La parte 191 e 192 sono state apprestate con TR. del 2018, in veste di fabbricati originari ai sensi dell'art. 141.
25187	TERRENI DEMANIALI	1.2.2.01.03.01.001	Demaniale	69	601	32,468	PG	CITTA' DI CASTELLO		No	24/10/1990	ACQUISIZIONE	Valore acquisizione	56.174,42	0,00	0,00	AGENZIA FORESTALE REGIONALE	Il valore del bene è stato determinato con il criterio Valore Catastrale in quanto non è concesso il valore di acquisizione.
25063	TERRENI DEMANIALI	1.2.2.01.03.01.001	Demaniale	316	533	356	PG	CITTA' DI CASTELLO		No	11/09/2007	ACQUISIZIONE	Valore catastale	209,63	0,00	0,00	AGENZIA FORESTALE REGIONALE	Il valore del bene è stato determinato con il criterio Valore Catastrale in quanto non è concesso il valore di acquisizione.
25065	TERRENI DEMANIALI	1.2.2.01.03.01.001	Demaniale	317	581	118	PG	CITTA' DI CASTELLO		No	11/09/2007	ACQUISIZIONE	Valore catastale	65,00	0,00	0,00	AGENZIA FORESTALE REGIONALE	Il valore del bene è stato determinato con il criterio Valore Catastrale in quanto non è concesso il valore di acquisizione.
25070	TERRENI DEMANIALI	1.2.2.01.03.01.001	Demaniale	283	546	1.516	PG	CITTA' DI CASTELLO		No	02/07/2007	ACQUISIZIONE	Valore catastale	890,50	0,00	0,00	AGENZIA FORESTALE REGIONALE	Il valore del bene è stato determinato con il criterio Valore Catastrale in quanto non è concesso il valore di acquisizione.
24918	TERRENI DEMANIALI	1.2.2.01.03.01.001	Demaniale	282	523	198	PG	CITTA' DI CASTELLO		No	11/10/2007	ACQUISIZIONE	Valore catastale	117,00	0,00	0,00	AGENZIA FORESTALE REGIONALE	Il valore del bene è stato determinato con il criterio Valore Catastrale in quanto non è concesso il valore di acquisizione.
25119	TERRENI DEMANIALI	1.2.2.01.03.01.001	Demaniale	283	131	550	PG	CITTA' DI CASTELLO		No	05/09/2007	ACQUISIZIONE	Valore catastale	138,13	0,00	0,00	AGENZIA FORESTALE REGIONALE	Il valore del bene è stato determinato con il criterio Valore Catastrale in quanto non è concesso il valore di acquisizione.
25121	TERRENI DEMANIALI	1.2.2.01.03.01.001	Demaniale	283	538	1.745	PG	CITTA' DI CASTELLO		No	05/09/2007	ACQUISIZIONE	Valore catastale	1.025,38	0,00	0,00	AGENZIA FORESTALE REGIONALE	Il valore del bene è stato determinato con il criterio Valore Catastrale in quanto non è concesso il valore di acquisizione.
25127	TERRENI DEMANIALI	1.2.2.01.03.01.001	Demaniale	283	572	1.010	PG	CITTA' DI CASTELLO		No	05/09/2007	ACQUISIZIONE	Valore catastale	550,88	0,00	0,00	AGENZIA FORESTALE REGIONALE	Il valore del bene è stato determinato con il criterio Valore Catastrale in quanto non è concesso il valore di acquisizione.
25486	TERRENI DEMANIALI	1.2.2.01.03.01.001	Demaniale	297	71	860	PG	CITTA' DI CASTELLO		No	04/12/2008	TRASFERIMENTO A TITOLO GRATUITO	Valore catastale	58,50	0,00	0,00	PROVINCIA	Il valore del bene è stato determinato con il criterio Valore Catastrale in quanto non è concesso il valore di acquisizione.
25560	TERRENI DEMANIALI	1.2.2.01.03.01.001	Demaniale	134	77	1.210	PG	CITTA' DI CASTELLO		No	13/11/2009	TRASFERIMENTO A TITOLO GRATUITO	Valore catastale	659,75	0,00	0,00	PROVINCIA	Il valore del bene è stato determinato con il criterio Valore Catastrale in quanto non è concesso il valore di acquisizione.
25226	TERRENI DEMANIALI	1.2.2.01.03.01.001	Demaniale	188	28	3.950	PG	CITTA' DI CASTELLO		No	24/07/2007	TRASFERIMENTO A TITOLO GRATUITO	Valore catastale	0,00	0,00	0,00	UMBRIA T.P.E. MOBILITA' S.p.A.	Il valore del bene è stato determinato con il criterio Valore Catastrale in quanto non è concesso il valore di acquisizione.
25531	TERRENI DEMANIALI	1.2.2.01.03.01.001	Demaniale	77	6	3.010	PG	CITTA' DI CASTELLO		No	13/11/2008	TRASFERIMENTO A TITOLO GRATUITO	Valore catastale	126,75	0,00	0,00	PROVINCIA	Il valore del bene è stato determinato con il criterio Valore Catastrale in quanto non è concesso il valore di acquisizione.
25495	TERRENI DEMANIALI	1.2.2.01.03.01.001	Demaniale	312	34	1.170	PG	CITTA' DI CASTELLO		No	04/12/2008	TRASFERIMENTO A TITOLO GRATUITO	Valore catastale	78,00	0,00	0,00	PROVINCIA	Il valore del bene è stato determinato con il criterio Valore Catastrale in quanto non è concesso il valore di acquisizione.
25148	TERRENI DEMANIALI	1.2.2.01.03.01.001	Demaniale	255	574	26	PG	CITTA' DI CASTELLO		No	01/09/2007	ACQUISIZIONE	Valore catastale	14,63	0,00	0,00	AGENZIA FORESTALE REGIONALE	Il valore del bene è stato determinato con il criterio Valore Catastrale in quanto non è concesso il valore di acquisizione.
25437	TERRENI DEMANIALI	1.2.2.01.03.01.001	Demaniale	308	1080	250	PG	CITTA' DI CASTELLO		No	12/05/2006	ACQUISIZIONE	Valore catastale	136,50	0,00	0,00	AGENZIA FORESTALE REGIONALE	Il valore del bene è stato determinato con il criterio Valore Catastrale in quanto non è concesso il valore di acquisizione.
25229	TERRENI DEMANIALI	1.2.2.01.03.01.001	Demaniale	188	33	1.190	PG	CITTA' DI CASTELLO		No	24/07/2007	TRASFERIMENTO A TITOLO GRATUITO	Valore catastale	0,00	0,00	0,00	UMBRIA T.P.E. MOBILITA' S.p.A.	Il valore del bene è stato determinato con il criterio Valore Catastrale in quanto non è concesso il valore di acquisizione.
25230	TERRENI DEMANIALI	1.2.2.01.03.01.001	Demaniale	188	43	1.960	PG	CITTA' DI CASTELLO		No	24/07/2007	TRASFERIMENTO A TITOLO GRATUITO	Valore catastale	0,00	0,00	0,00	UMBRIA T.P.E. MOBILITA' S.p.A.	Il valore del bene è stato determinato con il criterio Valore Catastrale in quanto non è concesso il valore di acquisizione.
25180	TERRENI DEMANIALI	1.2.2.01.03.01.001	Demaniale	283	529	725	PG	CITTA' DI CASTELLO		No	11/09/2007	ACQUISIZIONE	Valore catastale	425,75	0,00	0,00	AGENZIA FORESTALE REGIONALE	Il valore del bene è stato determinato con il criterio Valore Catastrale in quanto non è concesso il valore di acquisizione.

Sviluppameta S.p.A.

PATRIMONIO IMMOBILIARE REGIONE UMBRIA
Prospecto Terreni al 31/12/2021

Numero di identificazione del sistema informativo	Classificazione secondo il piano dei conti dello Stato Patrimoniale in base al D.lgs. 118/2011 (descrittivo)	Classificazione secondo il piano dei conti dello Stato Patrimoniale in base al D.lgs. 118/2011 (codice)	Classificazione ai sensi del codice civile (demaniale/affidatario/fin., indisponibile)	Foglio	Particella	Superficie mq	Provincia	Comune	Località	Bene soggetto ad ammortamento	Data di acquisizione	Modalità di acquisizione	Criterio di valutazione secondo principi del D.lgs. 118/2011	Valore dell'immobile al 31/12/2021 (euro)	Valore dell'immobile al 31/12/2020 (euro)	Differenziale (+/-) in Euro	Ente Gestore	Note
25255	TERRENI DEMANIALI	1.2.2.01.03.01.001	Demaniale	264	151	3.640	PG	CITTA' DI CASTELLO		No	24/07/2007	TRASFERIMENTO A TITOLO GRATUITO	Valore catastale	0,00	0,00	0,00	UMBRIA TRIPLE MOBILITA' S.p.A.	Il valore del bene è stato determinato con il criterio Valore Catastale in quanto non è concesso il valore di acquisizione.
25275	TERRENI DEMANIALI	1.2.2.01.03.01.001	Demaniale	317	597	32	PG	CITTA' DI CASTELLO		No	18/04/2006	ACQUISIZIONE	Valore catastale	17,88	17,88	0,00	AGENZIA FORESTALE REGIONALE	Il valore del bene è stato determinato con il criterio Valore Catastale in quanto non è concesso il valore di acquisizione.
25278	TERRENI DEMANIALI	1.2.2.01.03.01.001	Demaniale	317	166	320	PG	CITTA' DI CASTELLO		No	11/05/2006	ACQUISIZIONE	Valore catastale	81,25	81,25	0,00	AGENZIA FORESTALE REGIONALE	Il valore del bene è stato determinato con il criterio Valore Catastale in quanto non è concesso il valore di acquisizione.
25284	TERRENI DEMANIALI	1.2.2.01.03.01.001	Demaniale	317	603	262	PG	CITTA' DI CASTELLO		No	11/05/2006	ACQUISIZIONE	Valore catastale	143,00	143,00	0,00	AGENZIA FORESTALE REGIONALE	Il valore del bene è stato determinato con il criterio Valore Catastale in quanto non è concesso il valore di acquisizione.
25296	TERRENI DEMANIALI	1.2.2.01.03.01.001	Demaniale	57	22	9.410	PG	CITTA' DI CASTELLO		No	13/11/2006	TRASFERIMENTO A TITOLO GRATUITO	Valore catastale	394,88	394,88	0,00	PROVINCIA	
25326	TERRENI DEMANIALI	1.2.2.01.03.01.001	Demaniale	315	595	208	PG	CITTA' DI CASTELLO		No	26/10/2006	ACQUISIZIONE	Valore catastale	121,88	121,88	0,00	AGENZIA FORESTALE REGIONALE	Il valore del bene è stato determinato con il criterio Valore Catastale in quanto non è concesso il valore di acquisizione.
25329	TERRENI DEMANIALI	1.2.2.01.03.01.001	Demaniale	308	169	130	PG	CITTA' DI CASTELLO		No	26/10/2006	ACQUISIZIONE	Valore catastale	32,50	32,50	0,00	AGENZIA FORESTALE REGIONALE	Il valore del bene è stato determinato con il criterio Valore Catastale in quanto non è concesso il valore di acquisizione.
25345	TERRENI DEMANIALI	1.2.2.01.03.01.001	Demaniale	309	595	33	PG	CITTA' DI CASTELLO		No	05/09/2007	ACQUISIZIONE	Valore catastale	19,50	19,50	0,00	AGENZIA FORESTALE REGIONALE	Il valore del bene è stato determinato con il criterio Valore Catastale in quanto non è concesso il valore di acquisizione.
25347	TERRENI DEMANIALI	1.2.2.01.03.01.001	Demaniale	309	599	52	PG	CITTA' DI CASTELLO		No	05/09/2007	ACQUISIZIONE	Valore catastale	30,86	30,86	0,00	AGENZIA FORESTALE REGIONALE	Il valore del bene è stato determinato con il criterio Valore Catastale in quanto non è concesso il valore di acquisizione.
25101	TERRENI DEMANIALI	1.2.2.01.03.01.001	Demaniale	108	829	5	PG	CITTA' DI CASTELLO		No	11/09/2007	ACQUISIZIONE	Valore catastale	4,88	4,88	0,00	AGENZIA FORESTALE REGIONALE	Il valore del bene è stato determinato con il criterio Valore Catastale in quanto non è concesso il valore di acquisizione.
25105	TERRENI DEMANIALI	1.2.2.01.03.01.001	Demaniale	129	682	38	PG	CITTA' DI CASTELLO		No	11/09/2007	ACQUISIZIONE	Valore catastale	35,75	35,75	0,00	AGENZIA FORESTALE REGIONALE	Il valore del bene è stato determinato con il criterio Valore Catastale in quanto non è concesso il valore di acquisizione.
25112	TERRENI DEMANIALI	1.2.2.01.03.01.001	Demaniale	295	568	350	PG	CITTA' DI CASTELLO		No	01/08/2007	ACQUISIZIONE	Valore catastale	206,38	206,38	0,00	AGENZIA FORESTALE REGIONALE	Il valore del bene è stato determinato con il criterio Valore Catastale in quanto non è concesso il valore di acquisizione.
24962	TERRENI DEMANIALI	1.2.2.01.03.01.001	Demaniale	262	515	315	PG	CITTA' DI CASTELLO		No	02/07/2007	ACQUISIZIONE	Valore catastale	185,25	185,25	0,00	AGENZIA FORESTALE REGIONALE	Il valore del bene è stato determinato con il criterio Valore Catastale in quanto non è concesso il valore di acquisizione.
25387	TERRENI DEMANIALI	1.2.2.01.03.01.001	Demaniale	317	543	62	PG	CITTA' DI CASTELLO		No	11/05/2006	ACQUISIZIONE	Valore catastale	34,13	34,13	0,00	AGENZIA FORESTALE REGIONALE	Il valore del bene è stato determinato con il criterio Valore Catastale in quanto non è concesso il valore di acquisizione.
25137	TERRENI DEMANIALI	1.2.2.01.03.01.001	Demaniale	295	174	160	PG	CITTA' DI CASTELLO		No	01/08/2007	ACQUISIZIONE	Valore catastale	40,63	40,63	0,00	AGENZIA FORESTALE REGIONALE	Il valore del bene è stato determinato con il criterio Valore Catastale in quanto non è concesso il valore di acquisizione.
24911	TERRENI DEMANIALI	1.2.2.01.03.01.001	Demaniale	282	556	273	PG	CITTA' DI CASTELLO		No	11/10/2007	ACQUISIZIONE	Valore catastale	68,25	68,25	0,00	AGENZIA FORESTALE REGIONALE	Il valore del bene è stato determinato con il criterio Valore Catastale in quanto non è concesso il valore di acquisizione.
25016	TERRENI DEMANIALI	1.2.2.01.03.01.001	Demaniale	265	564	1.412	PG	CITTA' DI CASTELLO		No	11/10/2007	ACQUISIZIONE	Valore catastale	177,13	177,13	0,00	AGENZIA FORESTALE REGIONALE	Il valore del bene è stato determinato con il criterio Valore Catastale in quanto non è concesso il valore di acquisizione.
25019	TERRENI DEMANIALI	1.2.2.01.03.01.001	Demaniale	265	570	31	PG	CITTA' DI CASTELLO		No	11/10/2007	ACQUISIZIONE	Valore catastale	17,88	17,88	0,00	AGENZIA FORESTALE REGIONALE	Il valore del bene è stato determinato con il criterio Valore Catastale in quanto non è concesso il valore di acquisizione.
25021	TERRENI DEMANIALI	1.2.2.01.03.01.001	Demaniale	265	575	741	PG	CITTA' DI CASTELLO		No	11/10/2007	ACQUISIZIONE	Valore catastale	435,50	435,50	0,00	AGENZIA FORESTALE REGIONALE	Il valore del bene è stato determinato con il criterio Valore Catastale in quanto non è concesso il valore di acquisizione.
25024	TERRENI DEMANIALI	1.2.2.01.03.01.001	Demaniale	265	590	433	PG	CITTA' DI CASTELLO		No	11/10/2007	ACQUISIZIONE	Valore catastale	255,13	255,13	0,00	AGENZIA FORESTALE REGIONALE	Il valore del bene è stato determinato con il criterio Valore Catastale in quanto non è concesso il valore di acquisizione.
25333	TERRENI DEMANIALI	1.2.2.01.03.01.001	Demaniale	315	591	416	PG	CITTA' DI CASTELLO		No	26/10/2006	ACQUISIZIONE	Valore catastale	243,75	243,75	0,00	AGENZIA FORESTALE REGIONALE	Il valore del bene è stato determinato con il criterio Valore Catastale in quanto non è concesso il valore di acquisizione.

Sviluppamaria S.p.A.

PATRIMONIO IMMOBILIARE REGIONE UMBRIA
Prospetto Terreni al 31/12/2021

Numero Identificativo del sistema informativo	Classificazione secondo il piano dei conti dello Stato Patrimoniale in base al D.lgs. 118/2011 (descrittiva)	Classificazione secondo il piano dei conti dello Stato Patrimoniale in base al D.lgs. 118/2011 (codice)	Classificazione ai sensi del codice civile (demaniale/affezioni U/R, indisponibile)	Foglio	Particella	Superficie mq	Provincia	Comune	Località	Bene soggetto ad ammortamento	Data di acquisizione	Modalità di acquisizione	Criterio di valutazione secondo il D.lgs. 118/2011 al 31/12/2021 (euro)	Valore dell'immobile secondo il D.lgs. 118/2011 al 31/12/2020 (euro)	Ente Gestore	Note
25072	TERRENI DEMANIALI	1.2.2.01.03.01.001	Demaniale	283	526	305	PG	CITTA' DI CASTELLO		No	11/09/2007	ACQUISIZIONE	178,75	178,75	AGENZIA FORESTALE REGIONALE	Il valore del bene è stato determinato con il criterio Valore Catastrale in quanto non è concesso il valore di acquisizione.
25325	TERRENI DEMANIALI	1.2.2.01.03.01.001	Demaniale	323	572	100	PG	CITTA' DI CASTELLO		No	26/10/2006	ACQUISIZIONE	58,50	58,50	AGENZIA FORESTALE REGIONALE	Il valore del bene è stato determinato con il criterio Valore Catastrale in quanto non è concesso il valore di acquisizione.
25160	TERRENI DEMANIALI	1.2.2.01.03.01.001	Demaniale	254	200	1.450	PG	CITTA' DI CASTELLO		No	20/09/2007	ACQUISIZIONE	182,00	182,00	AGENZIA FORESTALE REGIONALE	Il valore del bene è stato determinato con il criterio Valore Catastrale in quanto non è concesso il valore di acquisizione.
25114	TERRENI DEMANIALI	1.2.2.01.03.01.001	Demaniale	254	192	1.070	PG	CITTA' DI CASTELLO		No	05/09/2007	ACQUISIZIONE	289,75	289,75	AGENZIA FORESTALE REGIONALE	Il valore del bene è stato determinato con il criterio Valore Catastrale in quanto non è concesso il valore di acquisizione.
25551	TERRENI DEMANIALI	1.2.2.01.03.01.001	Demaniale	134	16	1.320	PG	CITTA' DI CASTELLO		No	13/11/2008	TRASFERIMENTO A TITOLO GRATUITO	276,25	276,25	PROVINCIA	
25305	TERRENI DEMANIALI	1.2.2.01.03.01.001	Demaniale	83	665	12	PG	CITTA' DI CASTELLO		No	06/02/2006	ACQUISIZIONE	11,38	11,38	AGENZIA FORESTALE REGIONALE	Il valore del bene è stato determinato con il criterio Valore Catastrale in quanto non è concesso il valore di acquisizione.
25374	TERRENI DEMANIALI	1.2.2.01.03.01.001	Demaniale	317	157	120	PG	CITTA' DI CASTELLO		No	18/04/2006	ACQUISIZIONE	30,88	30,88	AGENZIA FORESTALE REGIONALE	Il valore del bene è stato determinato con il criterio Valore Catastrale in quanto non è concesso il valore di acquisizione.
25051	TERRENI DEMANIALI	1.2.2.01.03.01.001	Demaniale	317	35	420	PG	CITTA' DI CASTELLO		No	05/09/2007	ACQUISIZIONE	105,63	105,63	AGENZIA FORESTALE REGIONALE	Il valore del bene è stato determinato con il criterio Valore Catastrale in quanto non è concesso il valore di acquisizione.
25169	TERRENI DEMANIALI	1.2.2.01.03.01.001	Demaniale	66	20	4.400	PG	CITTA' DI CASTELLO		No	24/07/2007	TRASFERIMENTO A TITOLO GRATUITO	0,00	0,00	UMBRIA T.P.L.E. MOBILITA' S.p.A.	
25192	TERRENI DEMANIALI	1.2.2.01.03.01.001	Demaniale	67	110	4.190	PG	CITTA' DI CASTELLO		No	24/07/2007	TRASFERIMENTO A TITOLO GRATUITO	0,00	0,00	UMBRIA T.P.L.E. MOBILITA' S.p.A.	
25183	TERRENI DEMANIALI	1.2.2.01.03.01.001	Demaniale	86	12	2.360	PG	CITTA' DI CASTELLO		No	24/07/2007	TRASFERIMENTO A TITOLO GRATUITO	0,00	0,00	UMBRIA T.P.L.E. MOBILITA' S.p.A.	
25196	TERRENI DEMANIALI	1.2.2.01.03.01.001	Demaniale	86	125	3.700	PG	CITTA' DI CASTELLO		No	24/07/2007	TRASFERIMENTO A TITOLO GRATUITO	0,00	0,00	UMBRIA T.P.L.E. MOBILITA' S.p.A.	
25197	TERRENI DEMANIALI	1.2.2.01.03.01.001	Demaniale	87	45	11.010	PG	CITTA' DI CASTELLO		No	24/07/2007	TRASFERIMENTO A TITOLO GRATUITO	0,00	0,00	UMBRIA T.P.L.E. MOBILITA' S.p.A.	
25368	TERRENI DEMANIALI	1.2.2.01.03.01.001	Demaniale	317	538	54	PG	CITTA' DI CASTELLO		No	16/04/2006	ACQUISIZIONE	32,50	32,50	AGENZIA FORESTALE REGIONALE	Il valore del bene è stato determinato con il criterio Valore Catastrale in quanto non è concesso il valore di acquisizione.
25371	TERRENI DEMANIALI	1.2.2.01.03.01.001	Demaniale	308	1061	52	PG	CITTA' DI CASTELLO		No	18/04/2006	ACQUISIZIONE	30,88	30,88	AGENZIA FORESTALE REGIONALE	Il valore del bene è stato determinato con il criterio Valore Catastrale in quanto non è concesso il valore di acquisizione.
25076	TERRENI DEMANIALI	1.2.2.01.03.01.001	Demaniale	282	528	84	PG	CITTA' DI CASTELLO		No	11/09/2007	ACQUISIZIONE	21,13	21,13	AGENZIA FORESTALE REGIONALE	Il valore del bene è stato determinato con il criterio Valore Catastrale in quanto non è concesso il valore di acquisizione.
25079	TERRENI DEMANIALI	1.2.2.01.03.01.001	Demaniale	282	519	183	PG	CITTA' DI CASTELLO		No	11/09/2007	ACQUISIZIONE	99,13	99,13	AGENZIA FORESTALE REGIONALE	Il valore del bene è stato determinato con il criterio Valore Catastrale in quanto non è concesso il valore di acquisizione.
25082	TERRENI DEMANIALI	1.2.2.01.03.01.001	Demaniale	282	70	1.340	PG	CITTA' DI CASTELLO		No	11/09/2007	ACQUISIZIONE	338,00	338,00	AGENZIA FORESTALE REGIONALE	Il valore del bene è stato determinato con il criterio Valore Catastrale in quanto non è concesso il valore di acquisizione.
25085	TERRENI DEMANIALI	1.2.2.01.03.01.001	Demaniale	282	535	148	PG	CITTA' DI CASTELLO		No	11/09/2007	ACQUISIZIONE	87,75	87,75	AGENZIA FORESTALE REGIONALE	Il valore del bene è stato determinato con il criterio Valore Catastrale in quanto non è concesso il valore di acquisizione.
25089	TERRENI DEMANIALI	1.2.2.01.03.01.001	Demaniale	255	582	310	PG	CITTA' DI CASTELLO		No	02/07/2007	ACQUISIZIONE	169,00	169,00	AGENZIA FORESTALE REGIONALE	Il valore del bene è stato determinato con il criterio Valore Catastrale in quanto non è concesso il valore di acquisizione.
25092	TERRENI DEMANIALI	1.2.2.01.03.01.001	Demaniale	285	588	697	PG	CITTA' DI CASTELLO		No	11/10/2007	ACQUISIZIONE	409,50	409,50	AGENZIA FORESTALE REGIONALE	Il valore del bene è stato determinato con il criterio Valore Catastrale in quanto non è concesso il valore di acquisizione.

Sviluppamaria S.p.A.

PATRIMONIO IMMOBILIARE REGIONE UMBRIA
Prospecto Terreni al 31/12/2021

Numero Identificativo del sistema informativo	Classificazione secondo il piano dei conti dello Stato Patrimoniale in base al D.lgs. 118/2011 (Descrizione)	Classificazione secondo il piano dei conti dello Stato Patrimoniale in base al D.lgs. 118/2011 (Codice)	Classificazione ai sensi del codice civile (demaniale/affezioni U.N., indisponibile)	Foglio	Particella	Superficie mq	Provincia	Comune	Località	Bene soggetto ad ammortamento	Data di acquisizione	Modalità di acquisizione	Criterio di valutazione secondo principi del D.lgs. 118/2011	Valore dell'immobile al 31/12/2021 (euro)	Valore dell'immobile al 31/12/2020 (euro)	Differenziale al 31/12/2020 e 2021	Ente Gestore	Note
25417	TERRENI DEMANIALI	1.2.2.01.03.01.001	Demaniale	282	521	290	PG	CITTA' DI CASTELLO		No	11/10/2007	ACQUISIZIONE	Valore catastale	170,63	170,63	0,00	AGENZIA FORESTALE REGIONALE	Il valore del bene è stato determinato con il criterio Valore Catastale in quanto non è conosciuta l'entità di acquisizione.
25467	TERRENI DEMANIALI	1.2.2.01.03.01.001	Demaniale	86	1227	25	PG	CITTA' DI CASTELLO		No	02/04/2008	ACQUISIZIONE	Valore catastale	30,88	30,88	0,00	AGENZIA FORESTALE REGIONALE	Il valore del bene è stato determinato con il criterio Valore Catastale in quanto non è conosciuta l'entità di acquisizione.
25475	TERRENI DEMANIALI	1.2.2.01.03.01.001	Demaniale	217	18	620	PG	CITTA' DI CASTELLO		No	04/12/2009	TRASFERIMENTO A TITOLO GRATUITO	Valore catastale	130,00	130,00	0,00	PROVINCIA	Il valore del bene è stato determinato con il criterio Valore Catastale in quanto non è conosciuta l'entità di acquisizione.
25476	TERRENI DEMANIALI	1.2.2.01.03.01.001	Demaniale	217	76	6.910	PG	CITTA' DI CASTELLO		No	04/12/2009	TRASFERIMENTO A TITOLO GRATUITO	Valore catastale	580,13	580,13	0,00	PROVINCIA	Il valore del bene è stato determinato con il criterio Valore Catastale in quanto non è conosciuta l'entità di acquisizione.
25479	TERRENI DEMANIALI	1.2.2.01.03.01.001	Demaniale	217	100	7.010	PG	CITTA' DI CASTELLO		No	04/12/2009	TRASFERIMENTO A TITOLO GRATUITO	Valore catastale	1.470,63	1.470,63	0,00	PROVINCIA	Il valore del bene è stato determinato con il criterio Valore Catastale in quanto non è conosciuta l'entità di acquisizione.
25482	TERRENI DEMANIALI	1.2.2.01.03.01.001	Demaniale	266	530	4.464	PG	CITTA' DI CASTELLO		No	04/12/2009	TRASFERIMENTO A TITOLO GRATUITO	Valore catastale	940,88	940,88	0,00	PROVINCIA	Il valore del bene è stato determinato con il criterio Valore Catastale in quanto non è conosciuta l'entità di acquisizione.
25292	TERRENI DEMANIALI	1.2.2.01.03.01.001	Demaniale	65	559	25	PG	CITTA' DI CASTELLO		No	05/09/2007	ACQUISIZIONE	Valore catastale	22,75	22,75	0,00	AGENZIA FORESTALE REGIONALE	Il valore del bene è stato determinato con il criterio Valore Catastale in quanto non è conosciuta l'entità di acquisizione.
25035	TERRENI DEMANIALI	1.2.2.01.03.01.001	Demaniale	308	230	50	PG	CITTA' DI CASTELLO		No	05/09/2007	ACQUISIZIONE	Valore catastale	13,00	13,00	0,00	AGENZIA FORESTALE REGIONALE	Il valore del bene è stato determinato con il criterio Valore Catastale in quanto non è conosciuta l'entità di acquisizione.
25037	TERRENI DEMANIALI	1.2.2.01.03.01.001	Demaniale	308	174	160	PG	CITTA' DI CASTELLO		No	05/09/2007	ACQUISIZIONE	Valore catastale	40,63	40,63	0,00	AGENZIA FORESTALE REGIONALE	Il valore del bene è stato determinato con il criterio Valore Catastale in quanto non è conosciuta l'entità di acquisizione.
25528	TERRENI DEMANIALI	1.2.2.01.03.01.001	Demaniale	76	62	2.430	PG	CITTA' DI CASTELLO		No	13/11/2006	TRASFERIMENTO A TITOLO GRATUITO	Valore catastale	102,38	102,38	0,00	PROVINCIA	Il valore del bene è stato determinato con il criterio Valore Catastale in quanto non è conosciuta l'entità di acquisizione.
25505	TERRENI DEMANIALI	1.2.2.01.03.01.001	Demaniale	57	21	11.960	PG	CITTA' DI CASTELLO		No	13/11/2006	TRASFERIMENTO A TITOLO GRATUITO	Valore catastale	1.004,25	1.004,25	0,00	PROVINCIA	Il valore del bene è stato determinato con il criterio Valore Catastale in quanto non è conosciuta l'entità di acquisizione.
25205	TERRENI DEMANIALI	1.2.2.01.03.01.001	Demaniale	131	147	4.660	PG	CITTA' DI CASTELLO		No	24/07/2007	TRASFERIMENTO A TITOLO GRATUITO	Valore catastale	0,00	0,00	0,00	UMBRIA TP LE MOBILITA' S.p.A.	Il valore del bene è stato determinato con il criterio Valore Catastale in quanto non è conosciuta l'entità di acquisizione.
25209	TERRENI DEMANIALI	1.2.2.01.03.01.001	Demaniale	149	372	3.565	PG	CITTA' DI CASTELLO		No	24/07/2007	TRASFERIMENTO A TITOLO GRATUITO	Valore catastale	0,00	0,00	0,00	UMBRIA TP LE MOBILITA' S.p.A.	Il valore del bene è stato determinato con il criterio Valore Catastale in quanto non è conosciuta l'entità di acquisizione.
25201	TERRENI DEMANIALI	1.2.2.01.03.01.001	Demaniale	130	74	4.830	PG	CITTA' DI CASTELLO		No	24/07/2007	TRASFERIMENTO A TITOLO GRATUITO	Valore catastale	0,00	0,00	0,00	UMBRIA TP LE MOBILITA' S.p.A.	Il valore del bene è stato determinato con il criterio Valore Catastale in quanto non è conosciuta l'entità di acquisizione.
25487	TERRENI DEMANIALI	1.2.2.01.03.01.001	Demaniale	297	88	2.560	PG	CITTA' DI CASTELLO		No	04/12/2009	TRASFERIMENTO A TITOLO GRATUITO	Valore catastale	172,25	172,25	0,00	PROVINCIA	Il valore del bene è stato determinato con il criterio Valore Catastale in quanto non è conosciuta l'entità di acquisizione.
25263	TERRENI DEMANIALI	1.2.2.01.03.01.001	Demaniale	70	201	1.130	PG	CITTA' DI CASTELLO		No	18/11/1993	ACQUISIZIONE	Valore catastale	1.374,75	1.374,75	0,00	AGENZIA FORESTALE REGIONALE	Il valore del bene è stato determinato con il criterio Valore Catastale in quanto non è conosciuta l'entità di acquisizione.
25220	TERRENI DEMANIALI	1.2.2.01.03.01.001	Demaniale	282	57	340	PG	CITTA' DI CASTELLO		No	11/10/2007	ACQUISIZIONE	Valore catastale	29,25	29,25	0,00	AGENZIA FORESTALE REGIONALE	Il valore del bene è stato determinato con il criterio Valore Catastale in quanto non è conosciuta l'entità di acquisizione.
25464	TERRENI DEMANIALI	1.2.2.01.03.01.001	Demaniale	317	587	700	PG	CITTA' DI CASTELLO		No	21/12/2007	ACQUISIZIONE	Valore catastale	381,88	381,88	0,00	AGENZIA FORESTALE REGIONALE	Il valore del bene è stato determinato con il criterio Valore Catastale in quanto non è conosciuta l'entità di acquisizione.
25328	TERRENI DEMANIALI	1.2.2.01.03.01.001	Demaniale	317	557	398	PG	CITTA' DI CASTELLO		No	26/10/2005	ACQUISIZIONE	Valore catastale	100,75	100,75	0,00	AGENZIA FORESTALE REGIONALE	Il valore del bene è stato determinato con il criterio Valore Catastale in quanto non è conosciuta l'entità di acquisizione.
25501	TERRENI DEMANIALI	1.2.2.01.03.01.001	Demaniale	56	39	11.550	PG	CITTA' DI CASTELLO		No	13/11/2009	TRASFERIMENTO A TITOLO GRATUITO	Valore catastale	14.054,63	14.054,63	0,00	PROVINCIA	Il valore del bene è stato determinato con il criterio Valore Catastale in quanto non è conosciuta l'entità di acquisizione.
25545	TERRENI DEMANIALI	1.2.2.01.03.01.001	Demaniale	85	123	3.360	PG	CITTA' DI CASTELLO		No	13/11/2009	TRASFERIMENTO A TITOLO GRATUITO	Valore catastale	141,38	141,38	0,00	PROVINCIA	Il valore del bene è stato determinato con il criterio Valore Catastale in quanto non è conosciuta l'entità di acquisizione.

Sviluppamaria S.p.A.

PATRIMONIO IMMOBILIARE REGIONE UMBRIA
 Prospetto Terreni al 31/12/2021

Numero di identificazione catastale (da sistema informativo)	Classificazione secondo il piano dei conti dello Stato Patrimoniale in base al D.lgs. 118/2011 (descrittiva)	Classificazione secondo il piano dei conti dello Stato Patrimoniale in base al D.lgs. 118/2011 (codice)	Classificazione ai sensi del codice civile (demaniale/affidatario/privato, indisponibile)	Foglio	Particella	Superficie mq	Provincia	Comune	Località	Bene soggetto ad ammortamento	Data di acquisizione	Modalità di acquisizione	Criterio di valutazione secondo principi del D.lgs. 118/2011	Valore dell'immobile secondo il D.lgs. 118/2021 al 31/12/2021 (euro)	Valore dell'immobile secondo il D.lgs. 118/2011 al 31/12/2020 (euro)	Ente Gestore	Note
25553	TERRENI DEMANIALI	1.2.2.01.03.01.001	Demaniale	134	39	4.740	PG	CITTA' DI CASTELLO		No	13/11/2008	TRASFERIMENTO A TITOLO GRATUITO	Valore catastale	198,25	0,00	PROVINCIA	
25244	TERRENI DEMANIALI	1.2.2.01.03.01.001	Demaniale	215	138	1.070	PG	CITTA' DI CASTELLO		No	24/07/2007	TRASFERIMENTO A TITOLO GRATUITO	Valore catastale	0,00	0,00	UMBRIA T.P.L.E MOBILITA' S.p.A.	
25523	TERRENI DEMANIALI	1.2.2.01.03.01.001	Demaniale	60	27	3.630	PG	CITTA' DI CASTELLO		No	13/11/2008	TRASFERIMENTO A TITOLO GRATUITO	Valore catastale	762,13	0,00	PROVINCIA	
25525	TERRENI DEMANIALI	1.2.2.01.03.01.001	Demaniale	60	67	1.710	PG	CITTA' DI CASTELLO		No	13/11/2008	TRASFERIMENTO A TITOLO GRATUITO	Valore catastale	369,13	0,00	PROVINCIA	
25254	TERRENI DEMANIALI	1.2.2.01.03.01.001	Demaniale	264	127	2.410	PG	CITTA' DI CASTELLO		No	24/07/2007	TRASFERIMENTO A TITOLO GRATUITO	Valore catastale	0,00	0,00	UMBRIA T.P.L.E MOBILITA' S.p.A.	
25141	TERRENI DEMANIALI	1.2.2.01.03.01.001	Demaniale	255	616	154	PG	CITTA' DI CASTELLO		No	01/09/2007	ACQUISIZIONE	Valore catastale	91,00	0,00	AGENZIA FORESTALE REGIONALE	Il valore del bene è stato determinato con il criterio Valore Catastrale in quanto non è concesso il valore di acquisizione.
25456	TERRENI DEMANIALI	1.2.2.01.03.01.001	Demaniale	317	21	750	PG	CITTA' DI CASTELLO		No	21/12/2007	ACQUISIZIONE	Valore catastale	188,50	0,00	AGENZIA FORESTALE REGIONALE	Il valore del bene è stato determinato con il criterio Valore Catastrale in quanto non è concesso il valore di acquisizione.
25181	TERRENI DEMANIALI	1.2.2.01.03.01.001	Demaniale	67	10	4.790	PG	CITTA' DI CASTELLO		No	24/07/2007	TRASFERIMENTO A TITOLO GRATUITO	Valore catastale	0,00	0,00	UMBRIA T.P.L.E MOBILITA' S.p.A.	
25195	TERRENI DEMANIALI	1.2.2.01.03.01.001	Demaniale	86	69	3.710	PG	CITTA' DI CASTELLO		No	24/07/2007	TRASFERIMENTO A TITOLO GRATUITO	Valore catastale	0,00	0,00	UMBRIA T.P.L.E MOBILITA' S.p.A.	
25289	TERRENI DEMANIALI	1.2.2.01.03.01.001	Demaniale	82	682	10	PG	CITTA' DI CASTELLO		No	10/05/2006	ACQUISIZIONE	Valore catastale	8,13	0,00	AGENZIA FORESTALE REGIONALE	Il valore del bene è stato determinato con il criterio Valore Catastrale in quanto non è concesso il valore di acquisizione.
25128	TERRENI DEMANIALI	1.2.2.01.03.01.001	Demaniale	283	574	6	PG	CITTA' DI CASTELLO		No	05/09/2007	ACQUISIZIONE	Valore catastale	1,63	0,00	AGENZIA FORESTALE REGIONALE	Il valore del bene è stato determinato con il criterio Valore Catastrale in quanto non è concesso il valore di acquisizione.
25418	TERRENI DEMANIALI	1.2.2.01.03.01.001	Demaniale	323	567	168	PG	CITTA' DI CASTELLO		No	11/05/2006	ACQUISIZIONE	Valore catastale	92,63	0,00	AGENZIA FORESTALE REGIONALE	Il valore del bene è stato determinato con il criterio Valore Catastrale in quanto non è concesso il valore di acquisizione.
25161	TERRENI DEMANIALI	1.2.2.01.03.01.001	Demaniale	254	680	293	PG	CITTA' DI CASTELLO		No	20/09/2007	ACQUISIZIONE	Valore catastale	172,25	0,00	AGENZIA FORESTALE REGIONALE	Il valore del bene è stato determinato con il criterio Valore Catastrale in quanto non è concesso il valore di acquisizione.
25111	TERRENI DEMANIALI	1.2.2.01.03.01.001	Demaniale	255	584	566	PG	CITTA' DI CASTELLO		No	14/09/2007	ACQUISIZIONE	Valore catastale	308,75	0,00	AGENZIA FORESTALE REGIONALE	Il valore del bene è stato determinato con il criterio Valore Catastrale in quanto non è concesso il valore di acquisizione.
25405	TERRENI DEMANIALI	1.2.2.01.03.01.001	Demaniale	314	563	86	PG	CITTA' DI CASTELLO		No	11/05/2006	ACQUISIZIONE	Valore catastale	52,00	0,00	AGENZIA FORESTALE REGIONALE	Il valore del bene è stato determinato con il criterio Valore Catastrale in quanto non è concesso il valore di acquisizione.
25408	TERRENI DEMANIALI	1.2.2.01.03.01.001	Demaniale	314	572	556	PG	CITTA' DI CASTELLO		No	11/05/2006	ACQUISIZIONE	Valore catastale	303,88	0,00	AGENZIA FORESTALE REGIONALE	Il valore del bene è stato determinato con il criterio Valore Catastrale in quanto non è concesso il valore di acquisizione.
25285	TERRENI DEMANIALI	1.2.2.01.03.01.001	Demaniale	70	200	5.370	PG	CITTA' DI CASTELLO		No	13/12/1993	ACQUISIZIONE	Valore catastale	6.534,13	0,00	AGENZIA FORESTALE REGIONALE	Il valore del bene è stato determinato con il criterio Valore Catastrale in quanto non è concesso il valore di acquisizione.
25115	TERRENI DEMANIALI	1.2.2.01.03.01.001	Demaniale	254	676	1.084	PG	CITTA' DI CASTELLO		No	05/09/2007	ACQUISIZIONE	Valore catastale	637,00	0,00	AGENZIA FORESTALE REGIONALE	Il valore del bene è stato determinato con il criterio Valore Catastrale in quanto non è concesso il valore di acquisizione.
25416	TERRENI DEMANIALI	1.2.2.01.03.01.001	Demaniale	323	30	870	PG	CITTA' DI CASTELLO		No	11/05/2006	ACQUISIZIONE	Valore catastale	219,38	0,00	AGENZIA FORESTALE REGIONALE	Il valore del bene è stato determinato con il criterio Valore Catastrale in quanto non è concesso il valore di acquisizione.
25360	TERRENI DEMANIALI	1.2.2.01.03.01.001	Demaniale	316	14	820	PG	CITTA' DI CASTELLO		No	18/04/2008	ACQUISIZIONE	Valore catastale	89,38	0,00	AGENZIA FORESTALE REGIONALE	Il valore del bene è stato determinato con il criterio Valore Catastrale in quanto non è concesso il valore di acquisizione.
25179	TERRENI DEMANIALI	1.2.2.01.03.01.001	Demaniale	283	528	190	PG	CITTA' DI CASTELLO		No	11/06/2007	ACQUISIZIONE	Valore catastale	76,00	0,00	AGENZIA FORESTALE REGIONALE	Il valore del bene è stato determinato con il criterio Valore Catastrale in quanto non è concesso il valore di acquisizione.

Sviluppamaria S.p.A.

PATRIMONIO IMMOBILIARE REGIONE UMBRIA
Prospetto Terreni al 31/12/2021

Numero Identificativo	Classificazione secondo il piano dei conti dello Stato Patrimoniale in base al D.lgs. 118/2011 (Descrizione)	Classificazione secondo il piano dei conti dello Stato Patrimoniale in base al D.lgs. 118/2011 (Codice)	Classificazione ai sensi del codice civile (demaniale/affezionato/urb./indisponibile)	Foglio	Particella	Superficie mq	Provincia	Comune	Località	Bene soggetto ad ammortamento	Data di acquisizione	Modalità di acquisizione	Criterio di valutazione secondo il D.lgs. 118/2011 al 31/12/2021 (euro)	Valore dell'immobile secondo il D.lgs. 118/2011 al 31/12/2020 (euro)	Differenziale al 31/12/2020 e 31/12/2021 (euro)	Ente Gestore	Note
25027	TERRENI DEMANIALI	1.2.2.01.03.01.001	Demaniale	254	674	142	PG	CITTA' DI CASTELLO		No	11/10/2007	ACQUISIZIONE	82,88	82,88	0,00	AGENZIA FORESTALE REGIONALE	Il valore del bene è stato determinato con il criterio Valore catastale in quanto non si conosce il valore di acquisizione.
25237	TERRENI DEMANIALI	1.2.2.01.03.01.001	Demaniale	213	61	6.230	PG	CITTA' DI CASTELLO		No	24/07/2007	TRASFERIMENTO A TITOLO GRATUITO	0,00	0,00	0,00	UMBRIA T.P.L.E MOBILITA' S.p.A.	
25285	TERRENI DEMANIALI	1.2.2.01.03.01.001	Demaniale	288	62	3.660	PG	CITTA' DI CASTELLO		No	05/05/2011	ACQUISIZIONE	1.907,75	1.907,75	0,00	AGENZIA FORESTALE REGIONALE	Il valore del bene è stato determinato con il criterio Valore catastale in quanto non si conosce il valore di acquisizione.
25515	TERRENI DEMANIALI	1.2.2.01.03.01.001	Demaniale	58	53	3.600	PG	CITTA' DI CASTELLO		No	13/11/2009	TRASFERIMENTO A TITOLO GRATUITO	30,88	30,88	0,00	PROVINCIA	
24974	TERRENI DEMANIALI	1.2.2.01.03.01.001	Demaniale	283	544	828	PG	CITTA' DI CASTELLO		No	02/07/2007	ACQUISIZIONE	485,88	485,88	0,00	AGENZIA FORESTALE REGIONALE	Il valore del bene è stato determinato con il criterio Valore catastale in quanto non si conosce il valore di acquisizione.
24989	TERRENI DEMANIALI	1.2.2.01.03.01.001	Demaniale	285	582	691	PG	CITTA' DI CASTELLO		No	01/09/2007	ACQUISIZIONE	58,50	58,50	0,00	AGENZIA FORESTALE REGIONALE	Il valore del bene è stato determinato con il criterio Valore catastale in quanto non si conosce il valore di acquisizione.
25086	TERRENI DEMANIALI	1.2.2.01.03.01.001	Demaniale	255	175	15	PG	CITTA' DI CASTELLO		No	11/09/2007	ACQUISIZIONE	3,25	3,25	0,00	AGENZIA FORESTALE REGIONALE	Il valore del bene è stato determinato con il criterio Valore catastale in quanto non si conosce il valore di acquisizione.
25544	TERRENI DEMANIALI	1.2.2.01.03.01.001	Demaniale	94	72	580	PG	CITTA' DI CASTELLO		No	13/11/2009	TRASFERIMENTO A TITOLO GRATUITO	24,38	24,38	0,00	PROVINCIA	
25518	TERRENI DEMANIALI	1.2.2.01.03.01.001	Demaniale	59	33	4.950	PG	CITTA' DI CASTELLO		No	13/11/2009	TRASFERIMENTO A TITOLO GRATUITO	1.035,13	1.035,13	0,00	PROVINCIA	
25106	TERRENI DEMANIALI	1.2.2.01.03.01.001	Demaniale	107	788	4	PG	CITTA' DI CASTELLO		No	11/09/2007	ACQUISIZIONE	4,88	4,88	0,00	AGENZIA FORESTALE REGIONALE	Il valore del bene è stato determinato con il criterio Valore catastale in quanto non si conosce il valore di acquisizione.
25334	TERRENI DEMANIALI	1.2.2.01.03.01.001	Demaniale	315	593	76	PG	CITTA' DI CASTELLO		No	26/10/2005	ACQUISIZIONE	43,88	43,88	0,00	AGENZIA FORESTALE REGIONALE	Il valore del bene è stato determinato con il criterio Valore catastale in quanto non si conosce il valore di acquisizione.
24916	TERRENI DEMANIALI	1.2.2.01.03.01.001	Demaniale	282	82	320	PG	CITTA' DI CASTELLO		No	11/10/2007	ACQUISIZIONE	81,25	81,25	0,00	AGENZIA FORESTALE REGIONALE	Il valore del bene è stato determinato con il criterio Valore catastale in quanto non si conosce il valore di acquisizione.
25032	TERRENI DEMANIALI	1.2.2.01.03.01.001	Demaniale	308	1083	50	PG	CITTA' DI CASTELLO		No	05/09/2007	ACQUISIZIONE	29,25	29,25	0,00	AGENZIA FORESTALE REGIONALE	Il valore del bene è stato determinato con il criterio Valore catastale in quanto non si conosce il valore di acquisizione.
25433	TERRENI DEMANIALI	1.2.2.01.03.01.001	Demaniale	308	181	620	PG	CITTA' DI CASTELLO		No	12/05/2008	ACQUISIZIONE	156,00	156,00	0,00	AGENZIA FORESTALE REGIONALE	Il valore del bene è stato determinato con il criterio Valore catastale in quanto non si conosce il valore di acquisizione.
25547	TERRENI DEMANIALI	1.2.2.01.03.01.001	Demaniale	111	37	7.570	PG	CITTA' DI CASTELLO		No	13/11/2009	TRASFERIMENTO A TITOLO GRATUITO	316,88	316,88	0,00	PROVINCIA	
25213	TERRENI DEMANIALI	1.2.2.01.03.01.001	Demaniale	149	2108	41	PG	CITTA' DI CASTELLO		No	24/07/2007	TRASFERIMENTO A TITOLO GRATUITO	0,00	0,00	0,00	UMBRIA T.P.L.E MOBILITA' S.p.A.	
40483	TERRENI DEMANIALI	1.2.2.01.03.01.001	Demaniale	197	916	17	PG	CITTA' DI CASTELLO		No	07/05/2014	ACQUISIZIONE	87,69	87,69	0,00	AGENZIA FORESTALE REGIONALE	Il valore del bene è stato determinato con il criterio Valore catastale in quanto non si conosce il valore di acquisizione.
40485	TERRENI DEMANIALI	1.2.2.01.03.01.001	Demaniale	242	1140	5	PG	CITTA' DI CASTELLO		No	07/05/2014	ACQUISIZIONE	25,85	25,85	0,00	AGENZIA FORESTALE REGIONALE	Il valore del bene è stato determinato con il criterio Valore catastale in quanto non si conosce il valore di acquisizione.
40486	TERRENI DEMANIALI	1.2.2.01.03.01.001	Demaniale	215	689	23	PG	CITTA' DI CASTELLO		No	07/05/2014	ACQUISIZIONE	118,91	118,91	0,00	AGENZIA FORESTALE REGIONALE	Il valore del bene è stato determinato con il criterio Valore catastale in quanto non si conosce il valore di acquisizione.
40487	TERRENI DEMANIALI	1.2.2.01.03.01.001	Demaniale	242	1144	15	PG	CITTA' DI CASTELLO		No	07/05/2014	ACQUISIZIONE	77,55	77,55	0,00	AGENZIA FORESTALE REGIONALE	Il valore del bene è stato determinato con il criterio Valore catastale in quanto non si conosce il valore di acquisizione.
40488	TERRENI DEMANIALI	1.2.2.01.03.01.001	Demaniale	215	691	10	PG	CITTA' DI CASTELLO		No	07/05/2014	ACQUISIZIONE	51,70	51,70	0,00	AGENZIA FORESTALE REGIONALE	Il valore del bene è stato determinato con il criterio Valore catastale in quanto non si conosce il valore di acquisizione.

Sviluppamaria S.p.A.

PATRIMONIO IMMOBILIARE REGIONE UMBRIA
Prospecto Terreni al 31/12/2021

Numero Matricola (da sistema informativo)	Classificazione secondo il piano dei conti dello Stato Patrimoniale in base al D.lgs. 118/2011 (Descrizione)	Classificazione secondo il piano dei conti dello Stato Patrimoniale in base al D.lgs. 118/2011 (Codice)	Classificazione ai sensi del codice civile (demaniale/affezioni Ue, indisponibile)	Foglio	Particella	Superficie mq	Provincia	Comune	Località	Bene soggetto ad ammortamento	Data di acquisizione	Modalità di acquisizione	Criterio di valutazione secondo principi del D.lgs. 118/2011	Valore dell'immobile al 31/12/2021 (euro)	Valore dell'immobile al 31/12/2020 (euro)	Ente Gestore	Note
40489	TERRENI DEMANIALI	1.2.2.01.03.01.001	Demaniale	242	1149	10	PG	CITTA' DI CASTELLO		No	07/05/2014	ACQUISIZIONE	Valore acquisizione	51,70	0,00	AGENZIA FORESTALE REGIONALE	
40481	TERRENI DEMANIALI	1.2.2.01.03.01.001	Demaniale	242	1147	10	PG	CITTA' DI CASTELLO		No	07/05/2014	ACQUISIZIONE	Valore acquisizione	25,85	0,00	AGENZIA FORESTALE REGIONALE	
40483	TERRENI DEMANIALI	1.2.2.01.03.01.001	Demaniale	215	683	10	PG	CITTA' DI CASTELLO		No	07/05/2014	ACQUISIZIONE	Valore acquisizione	51,70	0,00	AGENZIA FORESTALE REGIONALE	
40484	TERRENI DEMANIALI	1.2.2.01.03.01.001	Demaniale	215	685	19	PG	CITTA' DI CASTELLO		No	07/05/2014	ACQUISIZIONE	Valore acquisizione	98,23	0,00	AGENZIA FORESTALE REGIONALE	
40481	TERRENI DEMANIALI	1.2.2.01.03.01.001	Demaniale	215	687	17	PG	CITTA' DI CASTELLO		No	07/05/2014	ACQUISIZIONE	Valore acquisizione	87,89	0,00	AGENZIA FORESTALE REGIONALE	
25122	TERRENI DEMANIALI	1.2.2.01.03.01.001	Demaniale	283	542	21,0	PG	CITTA' DI CASTELLO		No	05/09/2007	ACQUISIZIONE	Valore catastale	113,75	0,00	AGENZIA FORESTALE REGIONALE	Il valore del bene è stato determinato con il criterio Valore Catastale in quanto non è concesso il valore di acquisizione.
25377	TERRENI DEMANIALI	1.2.2.01.03.01.001	Demaniale	308	640	108	PG	CITTA' DI CASTELLO		No	11/05/2006	ACQUISIZIONE	Valore catastale	58,50	0,00	AGENZIA FORESTALE REGIONALE	Il valore del bene è stato determinato con il criterio Valore Catastale in quanto non è concesso il valore di acquisizione.
25135	TERRENI DEMANIALI	1.2.2.01.03.01.001	Demaniale	255	610	53	PG	CITTA' DI CASTELLO		No	01/08/2007	ACQUISIZIONE	Valore catastale	11,38	0,00	AGENZIA FORESTALE REGIONALE	Il valore del bene è stato determinato con il criterio Valore Catastale in quanto non è concesso il valore di acquisizione.
25087	TERRENI DEMANIALI	1.2.2.01.03.01.001	Demaniale	255	582	580	PG	CITTA' DI CASTELLO		No	11/05/2007	ACQUISIZIONE	Valore catastale	316,88	0,00	AGENZIA FORESTALE REGIONALE	Il valore del bene è stato determinato con il criterio Valore Catastale in quanto non è concesso il valore di acquisizione.
25284	TERRENI DEMANIALI	1.2.2.01.03.01.001	Demaniale	70	188	1.515	PG	CITTA' DI CASTELLO		No	22/05/1997	ACQUISIZIONE	Valore catastale	1.399,13	0,00	AGENZIA FORESTALE REGIONALE	Il valore del bene è stato determinato con il criterio Valore Catastale in quanto non è concesso il valore di acquisizione.
25006	TERRENI DEMANIALI	1.2.2.01.03.01.001	Demaniale	255	590	349	PG	CITTA' DI CASTELLO		No	02/07/2007	ACQUISIZIONE	Valore catastale	190,13	0,00	AGENZIA FORESTALE REGIONALE	Il valore del bene è stato determinato con il criterio Valore Catastale in quanto non è concesso il valore di acquisizione.
25557	TERRENI DEMANIALI	1.2.2.01.03.01.001	Demaniale	134	70	2.570	PG	CITTA' DI CASTELLO		No	13/11/2008	TRASFERIMENTO A TITOLO GRATUITO	Valore catastale	107,25	0,00	PROVINCIA	
25089	TERRENI DEMANIALI	1.2.2.01.03.01.001	Demaniale	130	1763	69	PG	CITTA' DI CASTELLO		No	20/09/2007	ACQUISIZIONE	Valore catastale	63,38	0,00	AGENZIA FORESTALE REGIONALE	Il valore del bene è stato determinato con il criterio Valore Catastale in quanto non è concesso il valore di acquisizione.
25156	TERRENI DEMANIALI	1.2.2.01.03.01.001	Demaniale	254	194	970	PG	CITTA' DI CASTELLO		No	11/02/2007	ACQUISIZIONE	Valore catastale	243,75	0,00	AGENZIA FORESTALE REGIONALE	Il valore del bene è stato determinato con il criterio Valore Catastale in quanto non è concesso il valore di acquisizione.
25359	TERRENI DEMANIALI	1.2.2.01.03.01.001	Demaniale	308	644	140	PG	CITTA' DI CASTELLO		No	18/04/2006	ACQUISIZIONE	Valore catastale	82,88	0,00	AGENZIA FORESTALE REGIONALE	Il valore del bene è stato determinato con il criterio Valore Catastale in quanto non è concesso il valore di acquisizione.
25395	TERRENI DEMANIALI	1.2.2.01.03.01.001	Demaniale	317	569	248	PG	CITTA' DI CASTELLO		No	11/05/2006	ACQUISIZIONE	Valore catastale	134,88	0,00	AGENZIA FORESTALE REGIONALE	Il valore del bene è stato determinato con il criterio Valore Catastale in quanto non è concesso il valore di acquisizione.
25430	TERRENI DEMANIALI	1.2.2.01.03.01.001	Demaniale	323	559	430	PG	CITTA' DI CASTELLO		No	12/05/2006	ACQUISIZIONE	Valore catastale	251,88	0,00	AGENZIA FORESTALE REGIONALE	Il valore del bene è stato determinato con il criterio Valore Catastale in quanto non è concesso il valore di acquisizione.
25286	TERRENI DEMANIALI	1.2.2.01.03.01.001	Demaniale	47	19	31	PG	CITTA' DI CASTELLO		No	26/05/1998	ACQUISIZIONE	Valore catastale	1,63	0,00	AGENZIA FORESTALE REGIONALE	Il valore del bene è stato determinato con il criterio Valore Catastale in quanto non è concesso il valore di acquisizione.
25385	TERRENI DEMANIALI	1.2.2.01.03.01.001	Demaniale	317	540	44	PG	CITTA' DI CASTELLO		No	11/05/2006	ACQUISIZIONE	Valore catastale	24,38	0,00	AGENZIA FORESTALE REGIONALE	Il valore del bene è stato determinato con il criterio Valore Catastale in quanto non è concesso il valore di acquisizione.
25388	TERRENI DEMANIALI	1.2.2.01.03.01.001	Demaniale	317	544	877	PG	CITTA' DI CASTELLO		No	11/05/2006	ACQUISIZIONE	Valore catastale	221,00	0,00	AGENZIA FORESTALE REGIONALE	Il valore del bene è stato determinato con il criterio Valore Catastale in quanto non è concesso il valore di acquisizione.
24942	TERRENI DEMANIALI	1.2.2.01.03.01.001	Demaniale	282	589	184	PG	CITTA' DI CASTELLO		No	11/02/2007	ACQUISIZIONE	Valore catastale	113,75	0,00	AGENZIA FORESTALE REGIONALE	Il valore del bene è stato determinato con il criterio Valore Catastale in quanto non è concesso il valore di acquisizione.

Sviluppamare S.p.A.

PATRIMONIO IMMOBILIARE REGIONE UMBRIA
 Prospetto Terreni al 31/12/2021

Numero Matricola (da sistema informativo)	Classificazione secondo il piano dei conti dello Stato Patrimoniale in base al D.lgs. 118/2011 (descrittiva)	Classificazione secondo il piano dei conti dello Stato Patrimoniale in base al D.lgs. 118/2011 (codice)	Classificazione ai sensi del codice civile (demaniale/affondata/fin., indisponibile)	Foglio	Particella	Superficie mq	Provincia	Comune	Località	Bene soggetto ad ammortamento	Data di acquisizione	Modalità di acquisizione	Criterio di valutazione secondo principi del D.lgs. 118/2011	Valore dell'immobile secondo D.lgs. 118/2011 al 31/12/2021 (euro)	Valore dell'immobile secondo D.lgs. 118/2011 al 31/12/2020 (euro)	Ente Gestore	Note
25537	TERRENI DEMANIALI	1.2.2.01.03.01.001	Demaniale	92	86	930	PG	CITTA' DI CASTELLO		No	13/11/2008	TRASFERIMENTO A TITOLO GRATUITO	Valore catastale	8,13	0,00	PROVINCIA FORESTALE REGIONALE	
25469	TERRENI DEMANIALI	1.2.2.01.03.01.001	Demaniale	146	1140	3	PG	CITTA' DI CASTELLO		No	26/08/2008	ACQUISIZIONE	Valore catastale	3,25	0,00	AGENZIA FORESTALE REGIONALE	Il valore del bene è stato determinato con il criterio Valore Catastale in quanto non è concesso il diritto di acquisizione.
25476	TERRENI DEMANIALI	1.2.2.01.03.01.001	Demaniale	217	21	130	PG	CITTA' DI CASTELLO		No	04/12/2008	TRASFERIMENTO A TITOLO GRATUITO	Valore catastale	8,13	0,00	PROVINCIA	
25215	TERRENI DEMANIALI	1.2.2.01.03.01.001	Demaniale	149	2861	3.625	PG	CITTA' DI CASTELLO		No	24/07/2007	TRASFERIMENTO A TITOLO GRATUITO	Valore catastale	0,00	0,00	UMBRIA T.P.L.E MOBILITA' S.p.A.	
25484	TERRENI DEMANIALI	1.2.2.01.03.01.001	Demaniale	269	65	2.320	PG	CITTA' DI CASTELLO		No	04/12/2008	TRASFERIMENTO A TITOLO GRATUITO	Valore catastale	487,50	0,00	PROVINCIA	
25147	TERRENI DEMANIALI	1.2.2.01.03.01.001	Demaniale	255	183	350	PG	CITTA' DI CASTELLO		No	01/09/2007	ACQUISIZIONE	Valore catastale	89,38	0,00	AGENZIA FORESTALE REGIONALE	Il valore del bene è stato determinato con il criterio Valore Catastale in quanto non è concesso il diritto di acquisizione.
25485	TERRENI DEMANIALI	1.2.2.01.03.01.001	Demaniale	269	97	580	PG	CITTA' DI CASTELLO		No	04/12/2008	TRASFERIMENTO A TITOLO GRATUITO	Valore catastale	121,88	0,00	PROVINCIA	
25337	TERRENI DEMANIALI	1.2.2.01.03.01.001	Demaniale	316	541	2.754	PG	CITTA' DI CASTELLO		No	26/10/2005	ACQUISIZIONE	Valore catastale	1.618,50	0,00	AGENZIA FORESTALE REGIONALE	Il valore del bene è stato determinato con il criterio Valore Catastale in quanto non è concesso il diritto di acquisizione.
25272	TERRENI DEMANIALI	1.2.2.01.03.01.001	Demaniale	47	507	4.860	PG	CITTA' DI CASTELLO		No	26/05/1988	ACQUISIZIONE	Valore catastale	2.650,38	0,00	AGENZIA FORESTALE REGIONALE	Il valore del bene è stato determinato con il criterio Valore Catastale in quanto non è concesso il diritto di acquisizione.
25223	TERRENI DEMANIALI	1.2.2.01.03.01.001	Demaniale	175	129	4.640	PG	CITTA' DI CASTELLO		No	24/07/2007	TRASFERIMENTO A TITOLO GRATUITO	Valore catastale	0,00	0,00	UMBRIA T.P.L.E MOBILITA' S.p.A.	
25443	TERRENI DEMANIALI	1.2.2.01.03.01.001	Demaniale	306	311	1.190	PG	CITTA' DI CASTELLO		No	12/05/2006	ACQUISIZIONE	Valore catastale	299,00	0,00	AGENZIA FORESTALE REGIONALE	Il valore del bene è stato determinato con il criterio Valore Catastale in quanto non è concesso il diritto di acquisizione.
24975	TERRENI DEMANIALI	1.2.2.01.03.01.001	Demaniale	283	111	730	PG	CITTA' DI CASTELLO		No	01/08/2007	ACQUISIZIONE	Valore catastale	183,63	0,00	AGENZIA FORESTALE REGIONALE	Il valore del bene è stato determinato con il criterio Valore Catastale in quanto non è concesso il diritto di acquisizione.
40480	TERRENI DEMANIALI	1.2.2.01.03.01.001	Demaniale	242	1142	27	PG	CITTA' DI CASTELLO		No	07/05/2014	ACQUISIZIONE	Valore acquisizione	139,59	0,00	AGENZIA FORESTALE REGIONALE	
25133	TERRENI DEMANIALI	1.2.2.01.03.01.001	Demaniale	255	620	542	PG	CITTA' DI CASTELLO		No	01/09/2007	ACQUISIZIONE	Valore catastale	318,50	0,00	AGENZIA FORESTALE REGIONALE	Il valore del bene è stato determinato con il criterio Valore Catastale in quanto non è concesso il diritto di acquisizione.
25381	TERRENI DEMANIALI	1.2.2.01.03.01.001	Demaniale	318	505	542	PG	CITTA' DI CASTELLO		No	11/05/2006	ACQUISIZIONE	Valore catastale	45,50	0,00	AGENZIA FORESTALE REGIONALE	Il valore del bene è stato determinato con il criterio Valore Catastale in quanto non è concesso il diritto di acquisizione.
25108	TERRENI DEMANIALI	1.2.2.01.03.01.001	Demaniale	254	182	290	PG	CITTA' DI CASTELLO		No	08/07/2007	ACQUISIZIONE	Valore catastale	84,50	0,00	AGENZIA FORESTALE REGIONALE	Il valore del bene è stato determinato con il criterio Valore Catastale in quanto non è concesso il diritto di acquisizione.
40484	TERRENI DEMANIALI	1.2.2.01.03.01.001	Demaniale	242	1156	10	PG	CITTA' DI CASTELLO		No	07/05/2014	ACQUISIZIONE	Valore acquisizione	51,70	0,00	AGENZIA FORESTALE REGIONALE	
40492	TERRENI DEMANIALI	1.2.2.01.03.01.001	Demaniale	242	1138	5	PG	CITTA' DI CASTELLO		No	07/05/2014	ACQUISIZIONE	Valore acquisizione	51,70	0,00	AGENZIA FORESTALE REGIONALE	
25327	TERRENI DEMANIALI	1.2.2.01.03.01.001	Demaniale	317	556	20	PG	CITTA' DI CASTELLO		No	26/10/2005	ACQUISIZIONE	Valore catastale	11,38	0,00	AGENZIA FORESTALE REGIONALE	Il valore del bene è stato determinato con il criterio Valore Catastale in quanto non è concesso il diritto di acquisizione.
40847	TERRENI DEMANIALI	1.2.2.01.03.01.001	Demaniale	47	208	120	PG	CITTA' DI CASTELLO		No	28/05/1988	ACQUISIZIONE	Valore catastale	65,00	0,00	AGENZIA FORESTALE REGIONALE	Il valore del bene è stato determinato con il criterio Valore Catastale in quanto non è concesso il diritto di acquisizione.
40859	TERRENI DEMANIALI	1.2.2.01.03.01.001	Demaniale	294	3165	33	PG	CITTA' DI CASTELLO	Tredina	No	27/07/2015	ACQUISIZIONE	Valore acquisizione	350,00	0,00	UMBRIA T.P.L.E MOBILITA' S.p.A.	

Swappamura S.p.A.

PATRIMONIO IMMOBILIARE REGIONE UMBRIA
 Prospetto Terreni al 31/12/2021

Numero Matricola (da sistema informativo)	Classificazione secondo il piano dei conti dello Stato Patrimoniale in base al D.lgs. 118/2011 (Descrizione)	Classificazione secondo il piano dei conti dello Stato Patrimoniale in base al D.lgs. 118/2011 (Codice)	Classificazione ai sensi del codice civile (demaniale/affezioni U.N., indisponibile)	Foglio	Particella	Superficie mq	Provincia	Comune	Località	Bene soggetto ad ammortamento	Data di acquisizione	Modalità di acquisizione	Criterio di valutazione principale (D.lgs. 118/2011)	Valore dell'immobile secondo D.lgs. 118/2011 al 31/12/2021 (euro)	Valore dell'immobile secondo D.lgs. 118/2011 al 31/12/2020 (euro)	Differenziale (a) - (b) (euro)	Ente Gestore	Note
25522	TERRENI DEMANIALI	1.2.2.01.03.01.001	Demaniale	60	16	1.210	PG	CITTA' DI CASTELLO		No	13/11/2008	TRASFERIMENTO A TITOLO GRATUITO	Valore catastale	253,50	253,50	0,00	PROVINCIA	
25503	TERRENI DEMANIALI	1.2.2.01.03.01.001	Demaniale	56	48	440	PG	CITTA' DI CASTELLO		No	13/11/2008	TRASFERIMENTO A TITOLO GRATUITO	Valore catastale	203,13	203,13	0,00	PROVINCIA	
25540	TERRENI DEMANIALI	1.2.2.01.03.01.001	Demaniale	83	66	2.570	PG	CITTA' DI CASTELLO		No	13/11/2008	TRASFERIMENTO A TITOLO GRATUITO	Valore catastale	107,25	107,25	0,00	PROVINCIA	
25175	TERRENI DEMANIALI	1.2.2.01.03.01.001	Demaniale	316	543	1.034	PG	CITTA' DI CASTELLO		No	18/04/2006	ACQUISIZIONE	Valore catastale	563,88	563,88	0,00	AGENZIA FORESTALE REGIONALE	Il valore del bene è stato determinato con il criterio Valore Catastale in quanto non è concesso il valore di acquisizione.
25569	TERRENI DEMANIALI	1.2.2.01.03.01.001	Demaniale	279	709	127	PG	CITTA' DI CASTELLO		No	26/09/2011	ACQUISIZIONE	Valore catastale	74,75	74,75	0,00	AGENZIA FORESTALE REGIONALE	Il valore del bene è stato determinato con il criterio Valore Catastale in quanto non è concesso il valore di acquisizione.
25185	TERRENI DEMANIALI	1.2.2.01.03.01.001	Demaniale	174	783	10	PG	CITTA' DI CASTELLO		No	18/03/2004	ACQUISIZIONE	Valore catastale	9,75	9,75	0,00	AGENZIA FORESTALE REGIONALE	Il valore del bene è stato determinato con il criterio Valore Catastale in quanto non è concesso il valore di acquisizione.
25483	TERRENI DEMANIALI	1.2.2.01.03.01.001	Demaniale	289	32	460	PG	CITTA' DI CASTELLO		No	04/12/2006	TRASFERIMENTO A TITOLO GRATUITO	Valore catastale	95,88	95,88	0,00	PROVINCIA	
25386	TERRENI DEMANIALI	1.2.2.01.03.01.001	Demaniale	317	542	238	PG	CITTA' DI CASTELLO		No	11/05/2006	ACQUISIZIONE	Valore catastale	130,00	130,00	0,00	AGENZIA FORESTALE REGIONALE	Il valore del bene è stato determinato con il criterio Valore Catastale in quanto non è concesso il valore di acquisizione.
48657	TERRENI DEMANIALI	1.2.2.01.03.01.001	Demaniale	294	3164	100	PG	CITTA' DI CASTELLO	Viale Giuseppe Panni	No	27/07/2015	PERMUTA	Valore acquisizione	1.000,00	1.000,00	0,00	UMBRIA TPLE MOBILITA' S.p.A	Non è stato versato nessun corrispettivo in quanto i titoli di cui è costituito il credito dello stesso proprietario sono stati ceduti in contropartita al bene di cui è stato acquistato.
25380	TERRENI DEMANIALI	1.2.2.01.03.01.001	Demaniale	323	543	97	PG	CITTA' DI CASTELLO		No	11/05/2006	ACQUISIZIONE	Valore catastale	53,63	53,63	0,00	AGENZIA FORESTALE REGIONALE	Il valore del bene è stato determinato con il criterio Valore Catastale in quanto non è concesso il valore di acquisizione.
40646	TERRENI DEMANIALI	1.2.2.01.03.01.001	Demaniale	47	207	25	PG	CITTA' DI CASTELLO		No	28/05/1988	ACQUISIZIONE	Valore catastale	13,00	13,00	0,00	AGENZIA FORESTALE REGIONALE	Il valore del bene è stato determinato con il criterio Valore Catastale in quanto non è concesso il valore di acquisizione.
25572	TERRENI DEMANIALI	1.2.2.01.03.01.001	Demaniale	279	715	382	PG	CITTA' DI CASTELLO		No	20/08/2011	ACQUISIZIONE	Valore catastale	95,88	95,88	0,00	AGENZIA FORESTALE REGIONALE	Il valore del bene è stato determinato con il criterio Valore Catastale in quanto non è concesso il valore di acquisizione.
25159	TERRENI DEMANIALI	1.2.2.01.03.01.001	Demaniale	282	578	188	PG	CITTA' DI CASTELLO		No	11/10/2007	ACQUISIZIONE	Valore catastale	110,50	110,50	0,00	AGENZIA FORESTALE REGIONALE	Il valore del bene è stato determinato con il criterio Valore Catastale in quanto non è concesso il valore di acquisizione.
24940	TERRENI DEMANIALI	1.2.2.01.03.01.001	Demaniale	282	561	89	PG	CITTA' DI CASTELLO		No	11/10/2007	ACQUISIZIONE	Valore catastale	40,63	40,63	0,00	AGENZIA FORESTALE REGIONALE	Il valore del bene è stato determinato con il criterio Valore Catastale in quanto non è concesso il valore di acquisizione.
25163	TERRENI DEMANIALI	1.2.2.01.03.01.001	Demaniale	283	40	970	PG	CITTA' DI CASTELLO		No	11/10/2007	ACQUISIZIONE	Valore catastale	81,25	81,25	0,00	AGENZIA FORESTALE REGIONALE	Il valore del bene è stato determinato con il criterio Valore Catastale in quanto non è concesso il valore di acquisizione.
24971	TERRENI DEMANIALI	1.2.2.01.03.01.001	Demaniale	283	516	100	PG	CITTA' DI CASTELLO		No	02/07/2007	ACQUISIZIONE	Valore catastale	58,50	58,50	0,00	AGENZIA FORESTALE REGIONALE	Il valore del bene è stato determinato con il criterio Valore Catastale in quanto non è concesso il valore di acquisizione.
25227	TERRENI DEMANIALI	1.2.2.01.03.01.001	Demaniale	188	71	4.640	PG	CITTA' DI CASTELLO		No	24/07/2007	TRASFERIMENTO A TITOLO GRATUITO	Valore catastale	4.088,50	4.088,50	0,00	UMBRIA TPLE MOBILITA' S.p.A	Il valore del bene è stato determinato con il criterio Valore Catastale in quanto non è concesso il valore di acquisizione.
25541	TERRENI DEMANIALI	1.2.2.01.03.01.001	Demaniale	94	9	940	PG	CITTA' DI CASTELLO		No	13/11/2008	TRASFERIMENTO A TITOLO GRATUITO	Valore catastale	63,38	63,38	0,00	PROVINCIA	
40630	TERRENI DEMANIALI	1.2.2.01.03.01.001	Demaniale	334	159	1.420	PG	CITTA' DI CASTELLO	FRAZIONE SAN LEO BASTIA	No	18/11/2016	ACQUISIZIONE	Valore acquisizione	4.349,68	4.349,68	0,00	COMUNITA' MONTANA	
25038	TERRENI DEMANIALI	1.2.2.01.03.01.001	Demaniale	308	180	1.030	PG	CITTA' DI CASTELLO		No	05/09/2007	ACQUISIZIONE	Valore catastale	280,00	280,00	0,00	AGENZIA FORESTALE REGIONALE	Il valore del bene è stato determinato con il criterio Valore Catastale in quanto non è concesso il valore di acquisizione.
25036	TERRENI DEMANIALI	1.2.2.01.03.01.001	Demaniale	308	1100	76	PG	CITTA' DI CASTELLO		No	05/09/2007	ACQUISIZIONE	Valore catastale	43,88	43,88	0,00	AGENZIA FORESTALE REGIONALE	Il valore del bene è stato determinato con il criterio Valore Catastale in quanto non è concesso il valore di acquisizione.

Sviluppamaria S.p.A.

PATRIMONIO IMMOBILIARE REGIONE UMBRIA
 Prospetto Terreni al 31/12/2021

Numero di Matricola (da sistema informativo)	Classificazione secondo il piano dei conti dello Stato Patrimoniale in base al D.lgs. 118/2011 (Descrizione)	Classificazione secondo il piano dei conti dello Stato Patrimoniale in base al D.lgs. 118/2011 (Codice)	Classificazione ai sensi del codice civile (demaniale/affidoneo/urb./indisponibile)	Foglio	Particella	Superficie mq	Provincia	Comune	Località	Bene soggetto ad ammortamento	Data di acquisizione	Modalità di acquisizione	Criterio di valutazione secondo principi del D.lgs. 118/2011	Valore dell'immobile al 31/12/2021 (euro)	Valore dell'immobile al 31/12/2020 (euro)	Ente Gestore	Note
25431	TERRENI DEMANIALI	1.2.2.01.03.01.001	Demaniale	323	561	975	PG	CITTA' DI CASTELLO		No	12/05/2006	ACQUISIZIONE	Valore catastale	39,00	0,00	AGENZIA FORESTALE REGIONALE	Il valore del bene è stato determinato con il criterio Valore Catastale in quanto non è concesso il valore di acquisizione.
25966	TERRENI DEMANIALI	1.2.2.01.03.01.001	Demaniale	318	502	1.630	PG	CITTA' DI CASTELLO		No	11/09/2007	ACQUISIZIONE	Valore catastale	957,13	0,00	AGENZIA FORESTALE REGIONALE	Il valore del bene è stato determinato con il criterio Valore Catastale in quanto non è concesso il valore di acquisizione.
25473	TERRENI DEMANIALI	1.2.2.01.03.01.001	Demaniale	317	51	140	PG	CITTA' DI CASTELLO		No	22/04/2009	ACQUISIZIONE	Valore catastale	35,75	0,00	AGENZIA FORESTALE REGIONALE	Il valore del bene è stato determinato con il criterio Valore Catastale in quanto non è concesso il valore di acquisizione.
25392	TERRENI DEMANIALI	1.2.2.01.03.01.001	Demaniale	317	552	64	PG	CITTA' DI CASTELLO		No	11/05/2006	ACQUISIZIONE	Valore catastale	29,25	0,00	AGENZIA FORESTALE REGIONALE	Il valore del bene è stato determinato con il criterio Valore Catastale in quanto non è concesso il valore di acquisizione.
40931	TERRENI DEMANIALI	1.2.2.01.03.01.001	Demaniale	334	764	3.172	PG	CITTA' DI CASTELLO	FRAZIONE SAN LEO BASTIA	No	18/11/2016	ACQUISIZIONE	Valore acquisizione	9.716,33	0,00	COMUNITA' MONTANA	
40932	TERRENI DEMANIALI	1.2.2.01.03.01.001	Demaniale	334	766	7.043	PG	CITTA' DI CASTELLO	FRAZIONE SAN LEO BASTIA	No	18/11/2016	ACQUISIZIONE	Valore acquisizione	21.573,78	0,00	COMUNITA' MONTANA	
40933	TERRENI DEMANIALI	1.2.2.01.03.01.001	Demaniale	336	581	876	PG	CITTA' DI CASTELLO	FRAZIONE SAN LEO BASTIA	No	18/11/2016	ACQUISIZIONE	Valore acquisizione	6.499,91	0,00	COMUNITA' MONTANA	
25250	TERRENI DEMANIALI	1.2.2.01.03.01.001	Demaniale	242	289	37	PG	CITTA' DI CASTELLO		No	24/07/2007	TRASFERIMENTO A TITOLO GRATUITO	Valore catastale	0,00	0,00	UMBRIA T.P.L.E. MOBILITA' S.p.A.	
25142	TERRENI DEMANIALI	1.2.2.01.03.01.001	Demaniale	84	586	3	PG	CITTA' DI CASTELLO		No	20/09/2007	ACQUISIZIONE	Valore catastale	3,25	0,00	AGENZIA FORESTALE REGIONALE	Il valore del bene è stato determinato con il criterio Valore Catastale in quanto non è concesso il valore di acquisizione.
25576	TERRENI DEMANIALI	1.2.2.01.03.01.001	Demaniale	279	721	152	PG	CITTA' DI CASTELLO		No	26/09/2011	ACQUISIZIONE	Valore catastale	89,38	0,00	AGENZIA FORESTALE REGIONALE	Il valore del bene è stato determinato con il criterio Valore Catastale in quanto non è concesso il valore di acquisizione.
24951	TERRENI DEMANIALI	1.2.2.01.03.01.001	Demaniale	283	532	270	PG	CITTA' DI CASTELLO		No	01/09/2007	ACQUISIZIONE	Valore catastale	159,25	0,00	AGENZIA FORESTALE REGIONALE	Il valore del bene è stato determinato con il criterio Valore Catastale in quanto non è concesso il valore di acquisizione.
24920	TERRENI DEMANIALI	1.2.2.01.03.01.001	Demaniale	282	36	680	PG	CITTA' DI CASTELLO		No	11/10/2007	ACQUISIZIONE	Valore catastale	63,38	0,00	AGENZIA FORESTALE REGIONALE	Il valore del bene è stato determinato con il criterio Valore Catastale in quanto non è concesso il valore di acquisizione.
25013	TERRENI DEMANIALI	1.2.2.01.03.01.001	Demaniale	285	555	838	PG	CITTA' DI CASTELLO		No	11/10/2007	ACQUISIZIONE	Valore catastale	492,38	0,00	AGENZIA FORESTALE REGIONALE	Il valore del bene è stato determinato con il criterio Valore Catastale in quanto non è concesso il valore di acquisizione.
25012	TERRENI DEMANIALI	1.2.2.01.03.01.001	Demaniale	285	553	52	PG	CITTA' DI CASTELLO		No	11/10/2007	ACQUISIZIONE	Valore catastale	30,88	0,00	AGENZIA FORESTALE REGIONALE	Il valore del bene è stato determinato con il criterio Valore Catastale in quanto non è concesso il valore di acquisizione.
25011	TERRENI DEMANIALI	1.2.2.01.03.01.001	Demaniale	285	552	38	PG	CITTA' DI CASTELLO		No	11/10/2007	ACQUISIZIONE	Valore catastale	22,75	0,00	AGENZIA FORESTALE REGIONALE	Il valore del bene è stato determinato con il criterio Valore Catastale in quanto non è concesso il valore di acquisizione.
25163	TERRENI DEMANIALI	1.2.2.01.03.01.001	Demaniale	254	685	18	PG	CITTA' DI CASTELLO		No	20/06/2007	ACQUISIZIONE	Valore catastale	11,38	0,00	AGENZIA FORESTALE REGIONALE	Il valore del bene è stato determinato con il criterio Valore Catastale in quanto non è concesso il valore di acquisizione.
40940	TERRENI DEMANIALI	1.2.2.01.03.01.001	Demaniale	336	573	395	PG	CITTA' DI CASTELLO	FRAZIONE SAN LEO BASTIA	No	18/11/2016	ACQUISIZIONE	Valore acquisizione	1.147,78	0,00	COMUNITA' MONTANA	
25132	TERRENI DEMANIALI	1.2.2.01.03.01.001	Demaniale	255	606	854	PG	CITTA' DI CASTELLO		No	01/09/2007	ACQUISIZIONE	Valore catastale	502,13	0,00	AGENZIA FORESTALE REGIONALE	Il valore del bene è stato determinato con il criterio Valore Catastale in quanto non è concesso il valore di acquisizione.
25136	TERRENI DEMANIALI	1.2.2.01.03.01.001	Demaniale	255	133	1.060	PG	CITTA' DI CASTELLO		No	01/09/2007	ACQUISIZIONE	Valore catastale	266,50	0,00	AGENZIA FORESTALE REGIONALE	Il valore del bene è stato determinato con il criterio Valore Catastale in quanto non è concesso il valore di acquisizione.
25010	TERRENI DEMANIALI	1.2.2.01.03.01.001	Demaniale	285	550	924	PG	CITTA' DI CASTELLO		No	11/10/2007	ACQUISIZIONE	Valore catastale	47,13	0,00	AGENZIA FORESTALE REGIONALE	Il valore del bene è stato determinato con il criterio Valore Catastale in quanto non è concesso il valore di acquisizione.
25004	TERRENI DEMANIALI	1.2.2.01.03.01.001	Demaniale	285	580	82	PG	CITTA' DI CASTELLO		No	11/10/2007	ACQUISIZIONE	Valore catastale	48,75	0,00	AGENZIA FORESTALE REGIONALE	Il valore del bene è stato determinato con il criterio Valore Catastale in quanto non è concesso il valore di acquisizione.

Sviluppameta S.p.A.

PATRIMONIO IMMOBILIARE REGIONE UMBRIA
Prospecto Terreni al 31/12/2021

Numero Matricola (da sistema informativo)	Classificazione secondo il piano dei conti dello Stato Patrimoniale in base al D.lgs. 118/2011 (Descrizione)	Classificazione secondo il piano dei conti dello Stato Patrimoniale in base al D.lgs. 118/2011 (Codice)	Classificazione ai sensi del codice civile (demaniale/affezioni U.N., indisponibile)	Foglio	Particella	Superficie mq	Provincia	Comune	Località	Bene soggetto ad ammortamento	Data di acquisizione	Modalità di acquisizione	Criterio di valutazione secondo principi del D.lgs. 118/2011	Valore dell'immobile al 31/12/2021 (euro)	Valore dell'immobile secondo il D.lgs. 118/2011 al 31/12/2020 (euro)	Differenziale in % (Differenziale in % tra il 2020 e il 2021)	Ente Gestore	Note
25589	TERRENI DEMANIALI	1.2.2.01.03.01.001	Demaniale	286	558	159	PG	CITTA' DI CASTELLO		No	05/05/2011	ACQUISIZIONE	Valore catastale	92,63	92,63	0,00	AGENZIA FORESTALE REGIONALE	Il valore del bene è stato determinato con il criterio Valore Catastale in quanto non è concesso il valore di acquisizione.
25435	TERRENI DEMANIALI	1.2.2.01.03.01.001	Demaniale	308	183	190	PG	CITTA' DI CASTELLO		No	12/05/2006	ACQUISIZIONE	Valore catastale	40,63	40,63	0,00	AGENZIA FORESTALE REGIONALE	Il valore del bene è stato determinato con il criterio Valore Catastale in quanto non è concesso il valore di acquisizione.
25288	TERRENI DEMANIALI	1.2.2.01.03.01.001	Demaniale	65	551	12	PG	CITTA' DI CASTELLO		No	08/12/2004	ACQUISIZIONE	Valore catastale	14,63	14,63	0,00	AGENZIA FORESTALE REGIONALE	Il valore del bene è stato determinato con il criterio Valore Catastale in quanto non è concesso il valore di acquisizione.
25584	TERRENI DEMANIALI	1.2.2.01.03.01.001	Demaniale	279	705	42	PG	CITTA' DI CASTELLO		No	29/09/2011	ACQUISIZIONE	Valore catastale	24,38	24,38	0,00	AGENZIA FORESTALE REGIONALE	Il valore del bene è stato determinato con il criterio Valore Catastale in quanto non è concesso il valore di acquisizione.
25574	TERRENI DEMANIALI	1.2.2.01.03.01.001	Demaniale	279	718	181	PG	CITTA' DI CASTELLO		No	29/09/2011	ACQUISIZIONE	Valore catastale	45,50	45,50	0,00	AGENZIA FORESTALE REGIONALE	Il valore del bene è stato determinato con il criterio Valore Catastale in quanto non è concesso il valore di acquisizione.
25581	TERRENI DEMANIALI	1.2.2.01.03.01.001	Demaniale	279	724	48	PG	CITTA' DI CASTELLO		No	29/09/2011	ACQUISIZIONE	Valore catastale	11,38	11,38	0,00	AGENZIA FORESTALE REGIONALE	Il valore del bene è stato determinato con il criterio Valore Catastale in quanto non è concesso il valore di acquisizione.
24958	TERRENI DEMANIALI	1.2.2.01.03.01.001	Demaniale	280	565	576	PG	CITTA' DI CASTELLO		No	02/07/2007	ACQUISIZIONE	Valore catastale	169,00	169,00	0,00	AGENZIA FORESTALE REGIONALE	Il valore del bene è stato determinato con il criterio Valore Catastale in quanto non è concesso il valore di acquisizione.
24909	TERRENI DEMANIALI	1.2.2.01.03.01.001	Demaniale	282	587	692	PG	CITTA' DI CASTELLO		No	11/10/2007	ACQUISIZIONE	Valore catastale	173,88	173,88	0,00	AGENZIA FORESTALE REGIONALE	Il valore del bene è stato determinato con il criterio Valore Catastale in quanto non è concesso il valore di acquisizione.
25553	TERRENI DEMANIALI	1.2.2.01.03.01.001	Demaniale	308	1072	366	PG	CITTA' DI CASTELLO		No	18/04/2006	ACQUISIZIONE	Valore catastale	214,50	214,50	0,00	AGENZIA FORESTALE REGIONALE	Il valore del bene è stato determinato con il criterio Valore Catastale in quanto non è concesso il valore di acquisizione.
25351	TERRENI DEMANIALI	1.2.2.01.03.01.001	Demaniale	308	183	63	PG	CITTA' DI CASTELLO		No	18/04/2006	ACQUISIZIONE	Valore catastale	16,25	16,25	0,00	AGENZIA FORESTALE REGIONALE	Il valore del bene è stato determinato con il criterio Valore Catastale in quanto non è concesso il valore di acquisizione.
25350	TERRENI DEMANIALI	1.2.2.01.03.01.001	Demaniale	308	177	350	PG	CITTA' DI CASTELLO		No	18/04/2006	ACQUISIZIONE	Valore catastale	151,13	151,13	0,00	AGENZIA FORESTALE REGIONALE	Il valore del bene è stato determinato con il criterio Valore Catastale in quanto non è concesso il valore di acquisizione.
25274	TERRENI DEMANIALI	1.2.2.01.03.01.001	Demaniale	62	535	45	PG	CITTA' DI CASTELLO		No	08/12/2004	ACQUISIZIONE	Valore catastale	42,25	42,25	0,00	AGENZIA FORESTALE REGIONALE	Il valore del bene è stato determinato con il criterio Valore Catastale in quanto non è concesso il valore di acquisizione.
25044	TERRENI DEMANIALI	1.2.2.01.03.01.001	Demaniale	309	195	400	PG	CITTA' DI CASTELLO		No	05/09/2007	ACQUISIZIONE	Valore catastale	100,75	100,75	0,00	AGENZIA FORESTALE REGIONALE	Il valore del bene è stato determinato con il criterio Valore Catastale in quanto non è concesso il valore di acquisizione.
25463	TERRENI DEMANIALI	1.2.2.01.03.01.001	Demaniale	317	573	794	PG	CITTA' DI CASTELLO		No	21/12/2007	ACQUISIZIONE	Valore catastale	433,88	433,88	0,00	AGENZIA FORESTALE REGIONALE	Il valore del bene è stato determinato con il criterio Valore Catastale in quanto non è concesso il valore di acquisizione.
24929	TERRENI DEMANIALI	1.2.2.01.03.01.001	Demaniale	282	539	127	PG	CITTA' DI CASTELLO		No	11/10/2007	ACQUISIZIONE	Valore catastale	69,88	69,88	0,00	AGENZIA FORESTALE REGIONALE	Il valore del bene è stato determinato con il criterio Valore Catastale in quanto non è concesso il valore di acquisizione.
25321	TERRENI DEMANIALI	1.2.2.01.03.01.001	Demaniale	282	553	3	PG	CITTA' DI CASTELLO		No	11/10/2007	ACQUISIZIONE	Valore catastale	1,63	1,63	0,00	AGENZIA FORESTALE REGIONALE	Il valore del bene è stato determinato con il criterio Valore Catastale in quanto non è concesso il valore di acquisizione.
25311	TERRENI DEMANIALI	1.2.2.01.03.01.001	Demaniale	84	592	22	PG	CITTA' DI CASTELLO		No	10/05/2005	ACQUISIZIONE	Valore catastale	19,50	19,50	0,00	AGENZIA FORESTALE REGIONALE	Il valore del bene è stato determinato con il criterio Valore Catastale in quanto non è concesso il valore di acquisizione.
25309	TERRENI DEMANIALI	1.2.2.01.03.01.001	Demaniale	83	673	16	PG	CITTA' DI CASTELLO		No	06/02/2006	ACQUISIZIONE	Valore catastale	14,63	14,63	0,00	AGENZIA FORESTALE REGIONALE	Il valore del bene è stato determinato con il criterio Valore Catastale in quanto non è concesso il valore di acquisizione.
25307	TERRENI DEMANIALI	1.2.2.01.03.01.001	Demaniale	83	669	24	PG	CITTA' DI CASTELLO		No	06/02/2006	ACQUISIZIONE	Valore catastale	22,75	22,75	0,00	AGENZIA FORESTALE REGIONALE	Il valore del bene è stato determinato con il criterio Valore Catastale in quanto non è concesso il valore di acquisizione.
25298	TERRENI DEMANIALI	1.2.2.01.03.01.001	Demaniale	82	680	11	PG	CITTA' DI CASTELLO		No	10/05/2005	ACQUISIZIONE	Valore catastale	9,75	9,75	0,00	AGENZIA FORESTALE REGIONALE	Il valore del bene è stato determinato con il criterio Valore Catastale in quanto non è concesso il valore di acquisizione.
25083	TERRENI DEMANIALI	1.2.2.01.03.01.001	Demaniale	282	513	255	PG	CITTA' DI CASTELLO		No	11/06/2007	ACQUISIZIONE	Valore catastale	139,75	139,75	0,00	AGENZIA FORESTALE REGIONALE	Il valore del bene è stato determinato con il criterio Valore Catastale in quanto non è concesso il valore di acquisizione.

Sviluppamaria S.p.A.

PATRIMONIO IMMOBILIARE REGIONE UMBRIA
 Prospetto Terreni al 31/12/2021

Numero Identificativo del sistema informativo	Classificazione secondo il piano dei conti dello Stato Patrimoniale in base al D.lgs. 118/2011 (descrittivo)	Classificazione secondo il piano dei conti dello Stato Patrimoniale in base al D.lgs. 118/2011 (codice)	Classificazione ai sensi del codice civile (demaniale/affogioni/urb./indisponibile)	Foglio	Particella	Superficie mq	Provincia	Comune	Località	Bene soggetto ad ammortamento	Data di acquisizione	Modalità di acquisizione	Criterio di valutazione secondo principi del D.lgs. 118/2011	Valore dell'immobile al 31/12/2021 (euro)	Valore dell'immobile al 31/12/2020 (euro)	Differenziale (a) (b) (c) (d) (e) (f) (g) (h) (i) (j) (k) (l) (m) (n) (o) (p) (q) (r) (s) (t) (u) (v) (w) (x) (y) (z) (aa) (ab) (ac) (ad) (ae) (af) (ag) (ah) (ai) (aj) (ak) (al) (am) (an) (ao) (ap) (aq) (ar) (as) (at) (au) (av) (aw) (ax) (ay) (az) (ba) (bb) (bc) (bd) (be) (bf) (bg) (bh) (bi) (bj) (bk) (bl) (bm) (bn) (bo) (bp) (bq) (br) (bs) (bt) (bu) (bv) (bw) (bx) (by) (bz) (ca) (cb) (cc) (cd) (ce) (cf) (cg) (ch) (ci) (cj) (ck) (cl) (cm) (cn) (co) (cp) (cq) (cr) (cs) (ct) (cu) (cv) (cw) (cx) (cy) (cz) (da) (db) (dc) (dd) (de) (df) (dg) (dh) (di) (dj) (dk) (dl) (dm) (dn) (do) (dp) (dq) (dr) (ds) (dt) (du) (dv) (dw) (dx) (dy) (dz) (ea) (eb) (ec) (ed) (ee) (ef) (eg) (eh) (ei) (ej) (ek) (el) (em) (en) (eo) (ep) (eq) (er) (es) (et) (eu) (ev) (ew) (ex) (ey) (ez) (fa) (fb) (fc) (fd) (fe) (ff) (fg) (fh) (fi) (fj) (fk) (fl) (fm) (fn) (fo) (fp) (fq) (fr) (fs) (ft) (fu) (fv) (fw) (fx) (fy) (fz) (ga) (gb) (gc) (gd) (ge) (gf) (gg) (gh) (gi) (gj) (gk) (gl) (gm) (gn) (go) (gp) (gq) (gr) (gs) (gt) (gu) (gv) (gw) (gx) (gy) (gz) (ha) (hb) (hc) (hd) (he) (hf) (hg) (hh) (hi) (hj) (hk) (hl) (hm) (hn) (ho) (hp) (hq) (hr) (hs) (ht) (hu) (hv) (hw) (hx) (hy) (hz) (ia) (ib) (ic) (id) (ie) (if) (ig) (ih) (ii) (ij) (ik) (il) (im) (in) (io) (ip) (iq) (ir) (is) (it) (iu) (iv) (iw) (ix) (iy) (iz) (ja) (jb) (jc) (jd) (je) (jf) (jg) (jh) (ji) (jj) (jk) (jl) (jm) (jn) (jo) (jp) (jq) (jr) (js) (jt) (ju) (jv) (jw) (jx) (jy) (jz) (ka) (kb) (kc) (kd) (ke) (kf) (kg) (kh) (ki) (kj) (kk) (kl) (km) (kn) (ko) (kp) (kq) (kr) (ks) (kt) (ku) (kv) (kw) (kx) (ky) (kz) (la) (lb) (lc) (ld) (le) (lf) (lg) (lh) (li) (lj) (lk) (ll) (lm) (ln) (lo) (lp) (lq) (lr) (ls) (lt) (lu) (lv) (lw) (lx) (ly) (lz) (ma) (mb) (mc) (md) (me) (mf) (mg) (mh) (mi) (mj) (mk) (ml) (mm) (mn) (mo) (mp) (mq) (mr) (ms) (mt) (mu) (mv) (mw) (mx) (my) (mz) (na) (nb) (nc) (nd) (ne) (nf) (ng) (nh) (ni) (nj) (nk) (nl) (nm) (nn) (no) (np) (nq) (nr) (ns) (nt) (nu) (nv) (nw) (nx) (ny) (nz) (oa) (ob) (oc) (od) (oe) (of) (og) (oh) (oi) (oj) (ok) (ol) (om) (on) (oo) (op) (oq) (or) (os) (ot) (ou) (ov) (ow) (ox) (oy) (oz) (pa) (pb) (pc) (pd) (pe) (pf) (pg) (ph) (pi) (pj) (pk) (pl) (pm) (pn) (po) (pp) (pq) (pr) (ps) (pt) (pu) (pv) (pw) (px) (py) (pz) (qa) (qb) (qc) (qd) (qe) (qf) (qg) (qh) (qi) (qj) (qk) (ql) (qm) (qn) (qo) (qp) (qq) (qr) (qs) (qt) (qu) (qv) (qw) (qx) (qy) (qz) (ra) (rb) (rc) (rd) (re) (rf) (rg) (rh) (ri) (rj) (rk) (rl) (rm) (rn) (ro) (rp) (rq) (rr) (rs) (rt) (ru) (rv) (rw) (rx) (ry) (rz) (sa) (sb) (sc) (sd) (se) (sf) (sg) (sh) (si) (sj) (sk) (sl) (sm) (sn) (so) (sp) (sq) (sr) (ss) (st) (su) (sv) (sw) (sx) (sy) (sz) (ta) (tb) (tc) (td) (te) (tf) (tg) (th) (ti) (tj) (tk) (tl) (tm) (tn) (to) (tp) (tq) (tr) (ts) (tt) (tu) (tv) (tw) (tx) (ty) (tz) (ua) (ub) (uc) (ud) (ue) (uf) (ug) (uh) (ui) (uj) (uk) (ul) (um) (un) (uo) (up) (uq) (ur) (us) (ut) (uu) (uv) (uw) (ux) (uy) (uz) (va) (vb) (vc) (vd) (ve) (vf) (vg) (vh) (vi) (vj) (vk) (vl) (vm) (vn) (vo) (vp) (vq) (vr) (vs) (vt) (vu) (vv) (vw) (vx) (vy) (vz) (wa) (wb) (wc) (wd) (we) (wf) (wg) (wh) (wi) (wj) (wk) (wl) (wm) (wn) (wo) (wp) (wq) (wr) (ws) (wt) (wu) (wv) (ww) (wx) (wy) (wz) (xa) (xb) (xc) (xd) (xe) (xf) (xg) (xh) (xi) (xj) (xk) (xl) (xm) (xn) (xo) (xp) (xq) (xr) (xs) (xt) (xu) (xv) (xw) (xx) (xy) (xz) (ya) (yb) (yc) (yd) (ye) (yf) (yg) (yh) (yi) (yj) (yk) (yl) (ym) (yn) (yo) (yp) (yq) (yr) (ys) (yt) (yu) (yv) (yw) (yx) (yz) (za) (zb) (zc) (zd) (ze) (zf) (zg) (zh) (zi) (zj) (zk) (zl) (zm) (zn) (zo) (zp) (zq) (zr) (zs) (zt) (zu) (zv) (zw) (zx) (zy) (zz)	Ente Gestore	Note
25426	TERRENI DEMANIALI	1.2.2.01.03.01.001	Demaniale	323	539	156	PG	CITTA' DI CASTELLO		No	12/05/2006	ACQUISIZIONE	Valore catastale	84,50	0,00	AGENZIA FORESTALE REGIONALE	Il valore del bene è stato determinato con il criterio Valore Catastrale in quanto non è conosciuta la data di acquisizione.	
25455	TERRENI DEMANIALI	1.2.2.01.03.01.001	Demaniale	317	17	720	PG	CITTA' DI CASTELLO		No	21/12/2007	ACQUISIZIONE	Valore catastale	182,00	0,00	AGENZIA FORESTALE REGIONALE	Il valore del bene è stato determinato con il criterio Valore Catastrale in quanto non è conosciuta la data di acquisizione.	
25454	TERRENI DEMANIALI	1.2.2.01.03.01.001	Demaniale	317	8	570	PG	CITTA' DI CASTELLO		No	21/12/2007	ACQUISIZIONE	Valore catastale	143,00	0,00	AGENZIA FORESTALE REGIONALE	Il valore del bene è stato determinato con il criterio Valore Catastrale in quanto non è conosciuta la data di acquisizione.	
25382	TERRENI DEMANIALI	1.2.2.01.03.01.001	Demaniale	316	547	295	PG	CITTA' DI CASTELLO		No	18/04/2006	ACQUISIZIONE	Valore catastale	173,88	0,00	AGENZIA FORESTALE REGIONALE	Il valore del bene è stato determinato con il criterio Valore Catastrale in quanto non è conosciuta la data di acquisizione.	
40934	TERRENI DEMANIALI	1.2.2.01.03.01.001	Demaniale	338	17	390	PG	CITTA' DI CASTELLO	FRAZIONE SAN LEO BASTIA	No	18/11/2016	ACQUISIZIONE	Valore acquisizione	674,79	0,00	COMUNITA' MONTANA		
40935	TERRENI DEMANIALI	1.2.2.01.03.01.001	Demaniale	338	574	302	PG	CITTA' DI CASTELLO	FRAZIONE SAN LEO BASTIA	No	18/11/2016	ACQUISIZIONE	Valore acquisizione	522,53	0,00	COMUNITA' MONTANA		
40936	TERRENI DEMANIALI	1.2.2.01.03.01.001	Demaniale	338	574	2.010	PG	CITTA' DI CASTELLO	FRAZIONE SAN LEO BASTIA	No	18/11/2016	ACQUISIZIONE	Valore acquisizione	3.477,76	0,00	COMUNITA' MONTANA		
40937	TERRENI DEMANIALI	1.2.2.01.03.01.001	Demaniale	338	578	1.570	PG	CITTA' DI CASTELLO	FRAZIONE SAN LEO BASTIA	No	18/11/2016	ACQUISIZIONE	Valore acquisizione	2.716,46	0,00	COMUNITA' MONTANA		
40938	TERRENI DEMANIALI	1.2.2.01.03.01.001	Demaniale	338	579	40	PG	CITTA' DI CASTELLO	FRAZIONE SAN LEO BASTIA	No	18/11/2016	ACQUISIZIONE	Valore acquisizione	69,21	0,00	COMUNITA' MONTANA		
25173	TERRENI DEMANIALI	1.2.2.01.03.01.001	Demaniale	254	682	422	PG	CITTA' DI CASTELLO		No	11/05/2007	ACQUISIZIONE	Valore catastale	230,75	0,00	AGENZIA FORESTALE REGIONALE	Il valore del bene è stato determinato con il criterio Valore Catastrale in quanto non è conosciuta la data di acquisizione.	
24953	TERRENI DEMANIALI	1.2.2.01.03.01.001	Demaniale	282	545	36	PG	CITTA' DI CASTELLO		No	01/08/2007	ACQUISIZIONE	Valore catastale	19,50	0,00	AGENZIA FORESTALE REGIONALE	Il valore del bene è stato determinato con il criterio Valore Catastrale in quanto non è conosciuta la data di acquisizione.	
24946	TERRENI DEMANIALI	1.2.2.01.03.01.001	Demaniale	282	66	440	PG	CITTA' DI CASTELLO		No	01/08/2007	ACQUISIZIONE	Valore catastale	110,50	0,00	AGENZIA FORESTALE REGIONALE	Il valore del bene è stato determinato con il criterio Valore Catastrale in quanto non è conosciuta la data di acquisizione.	
25123	TERRENI DEMANIALI	1.2.2.01.03.01.001	Demaniale	283	552	417	PG	CITTA' DI CASTELLO		No	05/09/2007	ACQUISIZIONE	Valore catastale	245,38	0,00	AGENZIA FORESTALE REGIONALE	Il valore del bene è stato determinato con il criterio Valore Catastrale in quanto non è conosciuta la data di acquisizione.	
25415	TERRENI DEMANIALI	1.2.2.01.03.01.001	Demaniale	323	26	590	PG	CITTA' DI CASTELLO		No	11/05/2006	ACQUISIZIONE	Valore catastale	147,88	0,00	AGENZIA FORESTALE REGIONALE	Il valore del bene è stato determinato con il criterio Valore Catastrale in quanto non è conosciuta la data di acquisizione.	
25049	TERRENI DEMANIALI	1.2.2.01.03.01.001	Demaniale	314	568	118	PG	CITTA' DI CASTELLO		No	05/09/2007	ACQUISIZIONE	Valore catastale	65,00	0,00	AGENZIA FORESTALE REGIONALE	Il valore del bene è stato determinato con il criterio Valore Catastrale in quanto non è conosciuta la data di acquisizione.	
25388	TERRENI DEMANIALI	1.2.2.01.03.01.001	Demaniale	314	90	2.080	PG	CITTA' DI CASTELLO		No	11/05/2006	ACQUISIZIONE	Valore catastale	523,25	0,00	AGENZIA FORESTALE REGIONALE	Il valore del bene è stato determinato con il criterio Valore Catastrale in quanto non è conosciuta la data di acquisizione.	
25411	TERRENI DEMANIALI	1.2.2.01.03.01.001	Demaniale	315	241	2.530	PG	CITTA' DI CASTELLO		No	11/05/2006	ACQUISIZIONE	Valore catastale	637,00	0,00	AGENZIA FORESTALE REGIONALE	Il valore del bene è stato determinato con il criterio Valore Catastrale in quanto non è conosciuta la data di acquisizione.	
25379	TERRENI DEMANIALI	1.2.2.01.03.01.001	Demaniale	316	537	380	PG	CITTA' DI CASTELLO		No	11/05/2006	ACQUISIZIONE	Valore catastale	222,63	0,00	AGENZIA FORESTALE REGIONALE	Il valore del bene è stato determinato con il criterio Valore Catastrale in quanto non è conosciuta la data di acquisizione.	
25582	TERRENI DEMANIALI	1.2.2.01.03.01.001	Demaniale	284	570	6.354	PG	CITTA' DI CASTELLO		No	05/05/2011	ACQUISIZIONE	Valore catastale	3.732,63	0,00	AGENZIA FORESTALE REGIONALE	Il valore del bene è stato determinato con il criterio Valore Catastrale in quanto non è conosciuta la data di acquisizione.	
25131	TERRENI DEMANIALI	1.2.2.01.03.01.001	Demaniale	255	195	120	PG	CITTA' DI CASTELLO		No	01/08/2007	ACQUISIZIONE	Valore catastale	30,88	0,00	AGENZIA FORESTALE REGIONALE	Il valore del bene è stato determinato con il criterio Valore Catastrale in quanto non è conosciuta la data di acquisizione.	
40939	TERRENI DEMANIALI	1.2.2.01.03.01.001	Demaniale	338	586	970	PG	CITTA' DI CASTELLO	FRAZIONE SAN LEO BASTIA	No	18/11/2016	ACQUISIZIONE	Valore acquisizione	2.818,58	0,00	COMUNITA' MONTANA		

Sviluppamba S.p.A.

PATRIMONIO IMMOBILIARE REGIONE UMBRIA
 Prospetto Terreni al 31/12/2021

Numero di Matricola (da sistema informativo)	Classificazione secondo il piano dei conti dello Stato Patrimoniale in base al D.lgs. 118/2011 (descrittiva)	Classificazione secondo il piano dei conti dello Stato Patrimoniale in base al D.lgs. 118/2011 (codice)	Classificazione ai sensi del codice civile (demaniale/affogioni/urb./indisponibile)	Foglio	Particella	Superficie mq	Provincia	Comune	Località	Bene soggetto ad ammortamento	Data di acquisizione	Modalità di acquisizione	Criterio di valutazione principale del D.lgs. 118/2011	Valore dell'immobile secondo il D.lgs. 118/2011 al 31/12/2021 (euro)	Valore dell'immobile secondo il Differenziale n. 11/2020 e l. 27/19	Ente Gestore	Note
40941	TERRENI DEMANIALI	1.2.2.01.03.01.001	Demaniale	338	583	166	PG	CITTA' DI CASTELLO	FRAZIONE SAN LEO BASTIA	No	18/11/2016	ACQUISIZIONE	Valore acquisizione	482,35	0,00	COMUNITA' MONTANA	
40942	TERRENI DEMANIALI	1.2.2.01.03.01.001	Demaniale	338	584	182	PG	CITTA' DI CASTELLO	FRAZIONE SAN LEO BASTIA	No	18/11/2016	ACQUISIZIONE	Valore acquisizione	528,85	0,00	COMUNITA' MONTANA	
25097	TERRENI DEMANIALI	1.2.2.01.03.01.001	Demaniale	255	614	182	PG	CITTA' DI CASTELLO		No	11/10/2007	ACQUISIZIONE	Valore catastale	107,25	0,00	AGENZIA FORESTALE REGIONALE	Il valore del bene è stato determinato con il criterio Valore catastale in quanto non è concesso il valore di acquisizione.
25413	TERRENI DEMANIALI	1.2.2.01.03.01.001	Demaniale	315	603	733	PG	CITTA' DI CASTELLO		No	11/09/2006	ACQUISIZIONE	Valore catastale	399,75	0,00	AGENZIA FORESTALE REGIONALE	Il valore del bene è stato determinato con il criterio Valore catastale in quanto non è concesso il valore di acquisizione.
25061	TERRENI DEMANIALI	1.2.2.01.03.01.001	Demaniale	316	539	590	PG	CITTA' DI CASTELLO		No	11/09/2007	ACQUISIZIONE	Valore catastale	74,75	0,00	AGENZIA FORESTALE REGIONALE	Il valore del bene è stato determinato con il criterio Valore catastale in quanto non è concesso il valore di acquisizione.
24984	TERRENI DEMANIALI	1.2.2.01.03.01.001	Demaniale	256	3	650	PG	CITTA' DI CASTELLO		No	01/09/2007	ACQUISIZIONE	Valore catastale	138,50	0,00	AGENZIA FORESTALE REGIONALE	Il valore del bene è stato determinato con il criterio Valore catastale in quanto non è concesso il valore di acquisizione.
24987	TERRENI DEMANIALI	1.2.2.01.03.01.001	Demaniale	256	515	60	PG	CITTA' DI CASTELLO		No	01/09/2007	ACQUISIZIONE	Valore catastale	32,50	0,00	AGENZIA FORESTALE REGIONALE	Il valore del bene è stato determinato con il criterio Valore catastale in quanto non è concesso il valore di acquisizione.
25581	TERRENI DEMANIALI	1.2.2.01.03.01.001	Demaniale	279	691	58	PG	CITTA' DI CASTELLO		No	20/08/2011	ACQUISIZIONE	Valore catastale	34,13	0,00	AGENZIA FORESTALE REGIONALE	Il valore del bene è stato determinato con il criterio Valore catastale in quanto non è concesso il valore di acquisizione.
25586	TERRENI DEMANIALI	1.2.2.01.03.01.001	Demaniale	279	707	81	PG	CITTA' DI CASTELLO		No	26/09/2011	ACQUISIZIONE	Valore catastale	47,13	0,00	AGENZIA FORESTALE REGIONALE	Il valore del bene è stato determinato con il criterio Valore catastale in quanto non è concesso il valore di acquisizione.
25043	TERRENI DEMANIALI	1.2.2.01.03.01.001	Demaniale	308	1096	630	PG	CITTA' DI CASTELLO		No	05/09/2007	ACQUISIZIONE	Valore catastale	342,88	0,00	AGENZIA FORESTALE REGIONALE	Il valore del bene è stato determinato con il criterio Valore catastale in quanto non è concesso il valore di acquisizione.
25040	TERRENI DEMANIALI	1.2.2.01.03.01.001	Demaniale	308	1070	100	PG	CITTA' DI CASTELLO		No	05/09/2007	ACQUISIZIONE	Valore catastale	58,50	0,00	AGENZIA FORESTALE REGIONALE	Il valore del bene è stato determinato con il criterio Valore catastale in quanto non è concesso il valore di acquisizione.
25039	TERRENI DEMANIALI	1.2.2.01.03.01.001	Demaniale	308	200	630	PG	CITTA' DI CASTELLO		No	05/09/2007	ACQUISIZIONE	Valore catastale	159,25	0,00	AGENZIA FORESTALE REGIONALE	Il valore del bene è stato determinato con il criterio Valore catastale in quanto non è concesso il valore di acquisizione.
25095	TERRENI DEMANIALI	1.2.2.01.03.01.001	Demaniale	108	817	3	PG	CITTA' DI CASTELLO		No	11/09/2007	ACQUISIZIONE	Valore catastale	3,25	0,00	AGENZIA FORESTALE REGIONALE	Il valore del bene è stato determinato con il criterio Valore catastale in quanto non è concesso il valore di acquisizione.
24987	TERRENI DEMANIALI	1.2.2.01.03.01.001	Demaniale	285	15	490	PG	CITTA' DI CASTELLO		No	01/09/2007	ACQUISIZIONE	Valore catastale	144,63	0,00	AGENZIA FORESTALE REGIONALE	Il valore del bene è stato determinato con il criterio Valore catastale in quanto non è concesso il valore di acquisizione.
24982	TERRENI DEMANIALI	1.2.2.01.03.01.001	Demaniale	285	26	750	PG	CITTA' DI CASTELLO		No	01/09/2007	ACQUISIZIONE	Valore catastale	188,50	0,00	AGENZIA FORESTALE REGIONALE	Il valore del bene è stato determinato con il criterio Valore catastale in quanto non è concesso il valore di acquisizione.
25439	TERRENI DEMANIALI	1.2.2.01.03.01.001	Demaniale	308	186	50	PG	CITTA' DI CASTELLO		No	12/05/2006	ACQUISIZIONE	Valore catastale	3,25	0,00	AGENZIA FORESTALE REGIONALE	Il valore del bene è stato determinato con il criterio Valore catastale in quanto non è concesso il valore di acquisizione.
25355	TERRENI DEMANIALI	1.2.2.01.03.01.001	Demaniale	308	1092	72	PG	CITTA' DI CASTELLO		No	18/04/2006	ACQUISIZIONE	Valore catastale	42,25	0,00	AGENZIA FORESTALE REGIONALE	Il valore del bene è stato determinato con il criterio Valore catastale in quanto non è concesso il valore di acquisizione.
25285	TERRENI DEMANIALI	1.2.2.01.03.01.001	Demaniale	65	543	56	PG	CITTA' DI CASTELLO		No	10/05/2006	ACQUISIZIONE	Valore catastale	48,75	0,00	AGENZIA FORESTALE REGIONALE	Il valore del bene è stato determinato con il criterio Valore catastale in quanto non è concesso il valore di acquisizione.
25367	TERRENI DEMANIALI	1.2.2.01.03.01.001	Demaniale	317	538	142	PG	CITTA' DI CASTELLO		No	18/04/2006	ACQUISIZIONE	Valore catastale	78,00	0,00	AGENZIA FORESTALE REGIONALE	Il valore del bene è stato determinato con il criterio Valore catastale in quanto non è concesso il valore di acquisizione.
25347	TERRENI DEMANIALI	1.2.2.01.03.01.001	Demaniale	317	589	1.250	PG	CITTA' DI CASTELLO		No	04/04/2006	ACQUISIZIONE	Valore catastale	682,50	0,00	AGENZIA FORESTALE REGIONALE	Il valore del bene è stato determinato con il criterio Valore catastale in quanto non è concesso il valore di acquisizione.
25080	TERRENI DEMANIALI	1.2.2.01.03.01.001	Demaniale	282	119	740	PG	CITTA' DI CASTELLO		No	02/07/2007	ACQUISIZIONE	Valore catastale	168,88	0,00	AGENZIA FORESTALE REGIONALE	Il valore del bene è stato determinato con il criterio Valore catastale in quanto non è concesso il valore di acquisizione.

Sviluppamaria S.p.A.

PATRIMONIO IMMOBILIARE REGIONE UMBRIA
Prospetto Terreni al 31/12/2021

Numero Matricola (da sistema informativo)	Classificazione secondo il piano dei conti dello Stato Patrimoniale in base al D.lgs. 118/2011 (descrizione)	Classificazione secondo il piano dei conti dello Stato Patrimoniale in base al D.lgs. 118/2011 (codice)	Classificazione ai sensi del codice civile (demaniale/affezioni U.N., indisponibile)	Foglio	Particella	Superficie mq	Provincia	Comune	Località	Bene soggetto ad ammortamento	Data di acquisizione	Modalità di acquisizione	Criterio di valutazione secondo principi del D.lgs. 118/2011	Valore dell'immobile al 31/12/2021 (euro)	Valore dell'immobile al 31/12/2020 (euro)	Differenziale (+, -) al 31/12/2020 e al 31/12/2021	Ente Gestore	Note
25078	TERRENI DEMANIALI	1.2.2.01.03.01.001	Demaniale	282	78	1.070	PG	CITTA' DI CASTELLO		No	11/09/2007	ACQUISIZIONE	Valore catastale	289,75	289,75	0,00	AGENZIA FORESTALE REGIONALE	Il valore del bene è stato determinato con il criterio Valore catastale in quanto non è concesso il valore di acquisizione.
25057	TERRENI DEMANIALI	1.2.2.01.03.01.001	Demaniale	282	75	510	PG	CITTA' DI CASTELLO		No	11/10/2007	ACQUISIZIONE	Valore catastale	107,25	107,25	0,00	AGENZIA FORESTALE REGIONALE	Il valore del bene è stato determinato con il criterio Valore catastale in quanto non è concesso il valore di acquisizione.
25056	TERRENI DEMANIALI	1.2.2.01.03.01.001	Demaniale	282	68	550	PG	CITTA' DI CASTELLO		No	11/10/2007	ACQUISIZIONE	Valore catastale	138,13	138,13	0,00	AGENZIA FORESTALE REGIONALE	Il valore del bene è stato determinato con il criterio Valore catastale in quanto non è concesso il valore di acquisizione.
24944	TERRENI DEMANIALI	1.2.2.01.03.01.001	Demaniale	282	579	845	PG	CITTA' DI CASTELLO		No	11/10/2007	ACQUISIZIONE	Valore catastale	248,63	248,63	0,00	AGENZIA FORESTALE REGIONALE	Il valore del bene è stato determinato con il criterio Valore catastale in quanto non è concesso il valore di acquisizione.
24937	TERRENI DEMANIALI	1.2.2.01.03.01.001	Demaniale	282	584	452	PG	CITTA' DI CASTELLO		No	11/10/2007	ACQUISIZIONE	Valore catastale	247,00	247,00	0,00	AGENZIA FORESTALE REGIONALE	Il valore del bene è stato determinato con il criterio Valore catastale in quanto non è concesso il valore di acquisizione.
24963	TERRENI DEMANIALI	1.2.2.01.03.01.001	Demaniale	283	115	790	PG	CITTA' DI CASTELLO		No	11/10/2007	ACQUISIZIONE	Valore catastale	188,25	188,25	0,00	AGENZIA FORESTALE REGIONALE	Il valore del bene è stato determinato con il criterio Valore catastale in quanto non è concesso il valore di acquisizione.
27881	TERRENI DEMANIALI	1.2.2.01.03.01.001	Demaniale	37	1305	260	PG	CORCIANO		No	03/07/2007	ESPROPRIO	Valore acquisizione	679,52	679,52	0,00	PROVINCIA	Il valore del bene è stato determinato con il criterio Valore catastale in quanto non è concesso il valore di acquisizione.
27888	TERRENI DEMANIALI	1.2.2.01.03.01.001	Demaniale	37	403	915	PG	CORCIANO		No	03/07/2007	ESPROPRIO	Valore acquisizione	1.747,54	1.747,54	0,00	PROVINCIA	Il valore del bene è stato determinato con il criterio Valore catastale in quanto non è concesso il valore di acquisizione.
27889	TERRENI DEMANIALI	1.2.2.01.03.01.001	Demaniale	39	2220	875	PG	CORCIANO		No	27/05/2010	ESPROPRIO	Valore catastale	592,52	592,52	0,00	PROVINCIA	Il valore del bene è stato determinato applicando il valore del R.C. delle particelle (Immobile annesso) senza contare SEMINARETORI.
27896	TERRENI DEMANIALI	1.2.2.01.03.01.001	Demaniale	39	1229	80	PG	CORCIANO		No	27/05/2010	ESPROPRIO	Valore catastale	40,63	40,63	0,00	PROVINCIA	Il valore del bene è stato determinato con il criterio Valore Catastale in quanto non è concesso il valore di acquisto.
27892	TERRENI DEMANIALI	1.2.2.01.03.01.001	Demaniale	37	1299	2.710	PG	CORCIANO		No	03/07/2007	ESPROPRIO	Valore acquisizione	8.353,89	8.353,89	0,00	PROVINCIA	Il valore del bene è stato determinato con il criterio Valore catastale in quanto non è concesso il valore di acquisizione.
27891	TERRENI DEMANIALI	1.2.2.01.03.01.001	Demaniale	37	1303	3.407	PG	CORCIANO		No	03/07/2007	ESPROPRIO	Valore acquisizione	6.506,97	6.506,97	0,00	PROVINCIA	Il valore del bene è stato determinato con il criterio Valore catastale in quanto non è concesso il valore di acquisizione.
27884	TERRENI DEMANIALI	1.2.2.01.03.01.001	Demaniale	37	1308	25	PG	CORCIANO		No	03/07/2007	ESPROPRIO	Valore acquisizione	62,53	62,53	0,00	PROVINCIA	Il valore del bene è stato determinato con il criterio Valore catastale in quanto non è concesso il valore di acquisto.
27909	TERRENI DEMANIALI	1.2.2.01.03.01.001	Demaniale	41	76	760	PG	CORCIANO		No	04/12/2008	TRASFERIMENTO A TITOLO GRATUITO	Valore catastale	95,88	95,88	0,00	PROVINCIA	Il valore del bene è stato determinato con il criterio Valore catastale in quanto non è concesso il valore di acquisto.
27906	TERRENI DEMANIALI	1.2.2.01.03.01.001	Demaniale	39	85	450	PG	CORCIANO		No	04/12/2008	TRASFERIMENTO A TITOLO GRATUITO	Valore catastale	74,75	74,75	0,00	PROVINCIA	Il valore del bene è stato determinato con il criterio Valore catastale in quanto non è concesso il valore di acquisto.
27913	TERRENI DEMANIALI	1.2.2.01.03.01.001	Demaniale	39	2222	628	PG	CORCIANO		No	25/11/2011	ACQUISIZIONE	Valore acquisizione	57,17	57,17	0,00	PROVINCIA	Il valore del bene è stato determinato con il criterio Valore catastale in quanto non è concesso il valore di acquisto.
27901	TERRENI DEMANIALI	1.2.2.01.03.01.001	Demaniale	35	57	490	PG	CORCIANO		No	04/12/2008	TRASFERIMENTO A TITOLO GRATUITO	Valore catastale	29,25	29,25	0,00	PROVINCIA	Il valore del bene è stato determinato con il criterio Valore catastale in quanto non è concesso il valore di acquisto.
27886	TERRENI DEMANIALI	1.2.2.01.03.01.001	Demaniale	39	2529	202	PG	CORCIANO		No	03/07/2007	ESPROPRIO	Valore acquisizione	505,37	505,37	0,00	PROVINCIA	Il valore del bene è stato determinato con il criterio Valore catastale in quanto non è concesso il valore di acquisto.
27905	TERRENI DEMANIALI	1.2.2.01.03.01.001	Demaniale	37	77	460	PG	CORCIANO		No	04/12/2008	TRASFERIMENTO A TITOLO GRATUITO	Valore catastale	58,50	58,50	0,00	PROVINCIA	Il valore del bene è stato determinato con il criterio Valore catastale in quanto non è concesso il valore di acquisto.
27903	TERRENI DEMANIALI	1.2.2.01.03.01.001	Demaniale	35	90	1.040	PG	CORCIANO		No	04/12/2008	TRASFERIMENTO A TITOLO GRATUITO	Valore catastale	95,88	95,88	0,00	PROVINCIA	Il valore del bene è stato determinato con il criterio Valore catastale in quanto non è concesso il valore di acquisto.
27910	TERRENI DEMANIALI	1.2.2.01.03.01.001	Demaniale	39	2332	1.302	PG	CORCIANO		No	27/12/2011	TRASFERIMENTO A TITOLO GRATUITO	Valore catastale	167,43	167,43	0,00	PROVINCIA	Il valore è stato determinato applicando il valore del R.C. delle particelle (Immobile annesso) senza contare il PASCOLO.

Sviluppamaria S.p.A.

PATRIMONIO IMMOBILIARE REGIONE UMBRIA
 Prospetto Terreni al 31/12/2021

Numero Matricola (da sistema informativo)	Classificazione secondo il piano dei conti dello Stato Patrimoniale in base al D.lgs. 118/2011 (descrittiva)	Classificazione secondo il piano dei conti dello Stato Patrimoniale in base al D.lgs. 118/2011 (codice)	Classificazione ai sensi del codice civile (demaniale/affezioni Ue, indisponibile)	Foglio	Particella	Superficie mq	Provincia	Comune	Località	Bene soggetto ad ammortamento	Data di acquisizione	Modalità di acquisizione	Criterio di valutazione secondo i principi del D.lgs. 118/2011	Valore dell'immobile al 31/12/2021 (euro)	Valore dell'immobile al 31/12/2020 (euro)	Ente Gestore	Note
27883	TERRENI DEMANIALI	1.2.2.01.03.01.001	Demaniale	37	1307	735	PG	CORCIANO		No	03/07/2007	ESPROPRIO	Valore acquisizione	1.838,84	1.838,84	PROVINCIA	
27887	TERRENI DEMANIALI	1.2.2.01.03.01.001	Demaniale	39	1158	158	PG	CORCIANO		No	03/07/2007	ESPROPRIO	Valore acquisizione	385,29	385,29	PROVINCIA	
27902	TERRENI DEMANIALI	1.2.2.01.03.01.001	Demaniale	35	89	550	PG	CORCIANO		No	04/12/2009	TRASFERIMENTO A TITOLO GRATUITO	Valore catastale	50,38	50,38	PROVINCIA	
27904	TERRENI DEMANIALI	1.2.2.01.03.01.001	Demaniale	37	76	210	PG	CORCIANO		No	04/12/2009	TRASFERIMENTO A TITOLO GRATUITO	Valore catastale	26,00	26,00	PROVINCIA	
27893	TERRENI DEMANIALI	1.2.2.01.03.01.001	Demaniale	37	1300	307	PG	CORCIANO		No	03/07/2007	ESPROPRIO	Valore acquisizione	956,77	956,77	PROVINCIA	
27894	TERRENI DEMANIALI	1.2.2.01.03.01.001	Demaniale	37	1336	480	PG	CORCIANO		No	27/05/2010	ESPROPRIO	Valore catastale	328,25	328,25	PROVINCIA	Il valore del bene è stato determinato con il criterio Valore Catastrale in quanto non è conosciuta la data di acquisto.
27895	TERRENI DEMANIALI	1.2.2.01.03.01.001	Demaniale	37	1337	185	PG	CORCIANO		No	27/05/2010	ESPROPRIO	Valore catastale	123,50	123,50	PROVINCIA	Il valore del bene è stato determinato con il criterio Valore Catastrale in quanto non è conosciuta la data di acquisto.
27897	TERRENI DEMANIALI	1.2.2.01.03.01.001	Demaniale	39	2219	60	PG	CORCIANO		No	27/05/2010	ESPROPRIO	Valore catastale	40,63	40,63	PROVINCIA	Il valore è stato determinato applicando il valore del R.C. delle particelle (Immobile avanzi) senza contare SEMINABSOR.
27899	TERRENI DEMANIALI	1.2.2.01.03.01.001	Demaniale	39	2224	97	PG	CORCIANO		No	27/05/2010	ESPROPRIO	Valore catastale	130,00	130,00	PROVINCIA	Il valore del bene è stato determinato con il criterio Valore Catastrale in quanto non è conosciuta la data di acquisto.
27908	TERRENI DEMANIALI	1.2.2.01.03.01.001	Demaniale	39	2331	278	PG	CORCIANO		No	04/12/2009	TRASFERIMENTO A TITOLO GRATUITO	Valore catastale	35,75	35,75	PROVINCIA	
27911	TERRENI DEMANIALI	1.2.2.01.03.01.001	Demaniale	39	2333	92	PG	CORCIANO		No	27/12/2011	TRASFERIMENTO A TITOLO GRATUITO	Valore catastale	11,83	11,83	PROVINCIA	Il valore è stato determinato applicando il valore del R.C. delle particelle (Immobile avanzi) senza contare SEMINABSOR.
27912	TERRENI DEMANIALI	1.2.2.01.03.01.001	Demaniale	39	2221	516	PG	CORCIANO		No	25/11/2011	ACQUISIZIONE	Valore acquisizione	46,45	46,45	PROVINCIA	
27982	TERRENI DEMANIALI	1.2.2.01.03.01.001	Demaniale	37	1306	410	PG	CORCIANO		No	03/07/2007	ESPROPRIO	Valore acquisizione	1.025,75	1.025,75	PROVINCIA	
27900	TERRENI DEMANIALI	1.2.2.01.03.01.001	Demaniale	39	2225	47	PG	CORCIANO		No	27/05/2010	ESPROPRIO	Valore catastale	63,38	63,38	PROVINCIA	Il valore del bene è stato determinato con il criterio Valore Catastrale in quanto non è conosciuta la data di acquisto.
27889	TERRENI DEMANIALI	1.2.2.01.03.01.001	Demaniale	37	1301	1.324	PG	CORCIANO		No	03/07/2007	ESPROPRIO	Valore acquisizione	2.528,69	2.528,69	PROVINCIA	
27890	TERRENI DEMANIALI	1.2.2.01.03.01.001	Demaniale	37	1302	81	PG	CORCIANO		No	03/07/2007	ESPROPRIO	Valore acquisizione	116,50	116,50	PROVINCIA	
27907	TERRENI DEMANIALI	1.2.2.01.03.01.001	Demaniale	39	2330	172	PG	CORCIANO		No	04/12/2009	TRASFERIMENTO A TITOLO GRATUITO	Valore catastale	21,13	21,13	PROVINCIA	
27895	TERRENI DEMANIALI	1.2.2.01.03.01.001	Demaniale	39	2328	1.603	PG	CORCIANO		No	03/07/2007	ESPROPRIO	Valore acquisizione	4.010,43	4.010,43	PROVINCIA	
27890	TERRENI DEMANIALI	1.2.2.01.03.01.001	Demaniale	37	1304	1.180	PG	CORCIANO		No	03/07/2007	ESPROPRIO	Valore acquisizione	3.083,96	3.083,96	PROVINCIA	
41107	TERRENI DEMANIALI	1.2.2.01.03.01.001	Demaniale	52	991	1.306	PG	CORCIANO		No	20/11/2018	ESPROPRIO	Valore acquisizione	0,00	0,00	PROVINCIA	Qualità contabile Etna Libano - Dato valore esproprio non preventivo - Tenore oggetto di esproprio definito nel 2011 dalla Provincia di Perugia in favore della Regione Umbra.
41076	TERRENI DEMANIALI	1.2.2.01.03.01.001	Demaniale	52	984	16	PG	CORCIANO	VIA LUIGI EINAUDI SNC	No	01/02/2018	ESPROPRIO	Valore acquisizione	213,95	213,95	PROVINCIA	Tenore oggetto di esproprio emanato nel 2018 dalla Provincia di Perugia - A favore della Regione Umbra.

Sviluppamaria S.p.A.

PATRIMONIO IMMOBILIARE REGIONE UMBRIA
 Prospetto Terreni al 31/12/2021

Numero Identificativo	Classificazione secondo il piano dei conti dello Stato Patrimoniale in base al D.lgs. 118/2011 (Descrizione)	Classificazione secondo il piano dei conti dello Stato Patrimoniale in base al D.lgs. 118/2011 (Codice)	Classificazione ai sensi del codice civile (demaniale/affidato/fin. indisponibile)	Foglio	Particella	Superficie mq	Provincia	Comune	Località	Bene soggetto ad ammortamento	Data di acquisizione	Modalità di acquisizione	Criterio di valutazione secondo principi del D.lgs. 118/2011	Valore dell'immobile secondo il D.lgs. 118/2011 al 31/12/2021 (euro)	Valore dell'immobile secondo il D.lgs. 118/2011 al 31/12/2020 (euro)	Ente Gestore	Note
41075	TERRENI DEMANIALI	1.2.2.01.03.01.001	Demaniale	52	981	20	PG	CORCIANO	VALUGIENAVALDI SNC piano T	No	01/02/2018	ESPROPRIO	Valore acquisizione	267,44	0,00	PROVINCIA	Terreno oggetto di esproprio effettuato nel 2018 dalla Provincia di Perugia - a favore dell'Ente Umbria
41077	TERRENI DEMANIALI	1.2.2.01.03.01.001	Demaniale	52	983	3	PG	CORCIANO	Loc. Strozzeaccapponi	No	01/02/2018	ESPROPRIO	Valore acquisizione	40,12	0,00	PROVINCIA	Terreno oggetto di esproprio effettuato nel 2018 dalla Provincia di Perugia - a favore dell'Ente Umbria
41105	TERRENI DEMANIALI	1.2.2.01.03.01.001	Demaniale	52	987	758	PG	CORCIANO		No	20/11/2018	ESPROPRIO	0,00	0,00	PROVINCIA	Qualità catastale: Ente Umbria - Dato valore esproprio non per venuto - Terreno oggetto di esproprio effettuato nel 2018 dalla Provincia di Perugia - a favore della Regione Umbria	
41106	TERRENI DEMANIALI	1.2.2.01.03.01.001	Demaniale	52	989	425	PG	CORCIANO		No	20/11/2018	ESPROPRIO	0,00	0,00	PROVINCIA	Qualità catastale: Ente Umbria - Dato valore esproprio non per venuto - Terreno oggetto di esproprio effettuato nel 2018 dalla Provincia di Perugia - a favore della Regione Umbria	
27949	TERRENI DEMANIALI	1.2.2.01.03.01.001	Demaniale	17	311	20	PG	DERUTA		No	24/07/2007	TRASFERIMENTO A TITOLO GRATUITO	Valore catastale	20,19	0,00	UMBRIA TP/LE MOBILITA' S.p.A.	Il valore è stato determinato applicando il valore del R.C. delle parcelle (tratte avari)
27955	TERRENI DEMANIALI	1.2.2.01.03.01.001	Demaniale	18	64	100	PG	DERUTA		No	24/07/2007	TRASFERIMENTO A TITOLO GRATUITO	Valore catastale	21,13	0,00	UMBRIA TP/LE MOBILITA' S.p.A.	
27935	TERRENI DEMANIALI	1.2.2.01.03.01.001	Demaniale	2	529	13	PG	DERUTA		No	24/07/2007	TRASFERIMENTO A TITOLO GRATUITO	Valore catastale	13,00	0,00	UMBRIA TP/LE MOBILITA' S.p.A.	
27941	TERRENI DEMANIALI	1.2.2.01.03.01.001	Demaniale	8	102	520	PG	DERUTA		No	24/07/2007	TRASFERIMENTO A TITOLO GRATUITO	Valore catastale	0,00	0,00	UMBRIA TP/LE MOBILITA' S.p.A.	
27956	TERRENI DEMANIALI	1.2.2.01.03.01.001	Demaniale	18	1092	905	PG	DERUTA		No	24/07/2007	TRASFERIMENTO A TITOLO GRATUITO	Valore catastale	911,63	0,00	UMBRIA TP/LE MOBILITA' S.p.A.	
27934	TERRENI DEMANIALI	1.2.2.01.03.01.001	Demaniale	2	165	6.040	PG	DERUTA		No	24/07/2007	TRASFERIMENTO A TITOLO GRATUITO	Valore catastale	0,00	0,00	UMBRIA TP/LE MOBILITA' S.p.A.	
27932	TERRENI DEMANIALI	1.2.2.01.03.01.001	Demaniale	2	56	950	PG	DERUTA		No	24/07/2007	TRASFERIMENTO A TITOLO GRATUITO	Valore catastale	957,13	0,00	UMBRIA TP/LE MOBILITA' S.p.A.	
27933	TERRENI DEMANIALI	1.2.2.01.03.01.001	Demaniale	2	76	3.790	PG	DERUTA		No	24/07/2007	TRASFERIMENTO A TITOLO GRATUITO	Valore catastale	0,00	0,00	UMBRIA TP/LE MOBILITA' S.p.A.	
27937	TERRENI DEMANIALI	1.2.2.01.03.01.001	Demaniale	8	49	5.680	PG	DERUTA		No	24/07/2007	TRASFERIMENTO A TITOLO GRATUITO	Valore catastale	0,00	0,00	UMBRIA TP/LE MOBILITA' S.p.A.	
27938	TERRENI DEMANIALI	1.2.2.01.03.01.001	Demaniale	8	51	1.960	PG	DERUTA		No	24/07/2007	TRASFERIMENTO A TITOLO GRATUITO	Valore catastale	0,00	0,00	UMBRIA TP/LE MOBILITA' S.p.A.	
27940	TERRENI DEMANIALI	1.2.2.01.03.01.001	Demaniale	8	70	3.710	PG	DERUTA		No	24/07/2007	TRASFERIMENTO A TITOLO GRATUITO	Valore catastale	0,00	0,00	UMBRIA TP/LE MOBILITA' S.p.A.	
27942	TERRENI DEMANIALI	1.2.2.01.03.01.001	Demaniale	8	131	5.225	PG	DERUTA		No	24/07/2007	TRASFERIMENTO A TITOLO GRATUITO	Valore catastale	0,00	0,00	UMBRIA TP/LE MOBILITA' S.p.A.	
27943	TERRENI DEMANIALI	1.2.2.01.03.01.001	Demaniale	17	78	3.125	PG	DERUTA		No	24/07/2007	TRASFERIMENTO A TITOLO GRATUITO	Valore catastale	0,00	0,00	UMBRIA TP/LE MOBILITA' S.p.A.	
27946	TERRENI DEMANIALI	1.2.2.01.03.01.001	Demaniale	17	159	5.790	PG	DERUTA		No	24/07/2007	TRASFERIMENTO A TITOLO GRATUITO	Valore catastale	0,00	0,00	UMBRIA TP/LE MOBILITA' S.p.A.	
27954	TERRENI DEMANIALI	1.2.2.01.03.01.001	Demaniale	18	55	610	PG	DERUTA		No	24/07/2007	TRASFERIMENTO A TITOLO GRATUITO	Valore catastale	614,25	0,00	UMBRIA TP/LE MOBILITA' S.p.A.	
27958	TERRENI DEMANIALI	1.2.2.01.03.01.001	Demaniale	18	1103	5	PG	DERUTA		No	09/01/2009	ACQUISIZIONE	Valore acquisizione	18,24	0,00	UMBRIA TP/LE MOBILITA' S.p.A.	
27939	TERRENI DEMANIALI	1.2.2.01.03.01.001	Demaniale	8	52	330	PG	DERUTA		No	24/07/2007	TRASFERIMENTO A TITOLO GRATUITO	Valore catastale	333,13	0,00	UMBRIA TP/LE MOBILITA' S.p.A.	

Sviluppamaria S.p.A.

PATRIMONIO IMMOBILIARE REGIONE UMBRIA
 Prospetto Terreni al 31/12/2021

Numero Matricola (da sistema informativo)	Classificazione secondo il piano dei conti dello Stato Patrimoniale in base al D.lgs. 118/2011 (descrittiva)	Classificazione secondo il piano dei conti dello Stato Patrimoniale in base al D.lgs. 118/2011 (codice)	Classificazione ai sensi del codice civile (demaniale/affezioni Ue, indisponibile)	Foglio	Particella	Superficie mq	Provincia	Comune	Località	Bene soggetto ad ammortamento	Data di acquisizione	Modalità di acquisizione	Criterio di valutazione secondo principi del D.lgs. 118/2011	Valore dell'immobile secondo D.lgs. 118/2011 al 31/12/2021 (euro)	Valore dell'immobile secondo D.lgs. 118/2011 al 31/12/2020 (euro)	Ente Gestore	Note
27947	TERRENI DEMANIALI	1.2.2.01.03.01.001	Demaniale	17	171	2.460	PG	DERUTA		No	24/07/2007	TRASFERIMENTO A TITOLO GRATUITO	Valore catastale	0,00	0,00	UMBRIA TPLE MOBILITA S.p.A.	
27951	TERRENI DEMANIALI	1.2.2.01.03.01.001	Demaniale	17	624	110	PG	DERUTA		No	09/01/2009	ACQUISIZIONE	Valore acquisizione	213,24	0,00	UMBRIA TPLE MOBILITA S.p.A.	
27957	TERRENI DEMANIALI	1.2.2.01.03.01.001	Demaniale	18	1093	25	PG	DERUTA		No	24/07/2007	TRASFERIMENTO A TITOLO GRATUITO	Valore catastale	24,38	0,00	UMBRIA TPLE MOBILITA S.p.A.	
27944	TERRENI DEMANIALI	1.2.2.01.03.01.001	Demaniale	17	114	2.160	PG	DERUTA		No	24/07/2007	TRASFERIMENTO A TITOLO GRATUITO	Valore catastale	0,00	0,00	UMBRIA TPLE MOBILITA S.p.A.	
27945	TERRENI DEMANIALI	1.2.2.01.03.01.001	Demaniale	17	135	620	PG	DERUTA		No	24/07/2007	TRASFERIMENTO A TITOLO GRATUITO	Valore catastale	0,00	0,00	UMBRIA TPLE MOBILITA S.p.A.	
27948	TERRENI DEMANIALI	1.2.2.01.03.01.001	Demaniale	17	210	430	PG	DERUTA		No	24/07/2007	TRASFERIMENTO A TITOLO GRATUITO	Valore catastale	0,00	0,00	UMBRIA TPLE MOBILITA S.p.A.	
27950	TERRENI DEMANIALI	1.2.2.01.03.01.001	Demaniale	17	312	15	PG	DERUTA		No	24/07/2007	TRASFERIMENTO A TITOLO GRATUITO	Valore catastale	0,00	0,00	UMBRIA TPLE MOBILITA S.p.A.	
27936	TERRENI DEMANIALI	1.2.2.01.03.01.001	Demaniale	2	615	622	PG	DERUTA		No	24/07/2007	TRASFERIMENTO A TITOLO GRATUITO	Valore catastale	0,00	625,63	UMBRIA TPLE MOBILITA S.p.A.	
27931	TERRENI DEMANIALI	1.2.2.01.03.01.001	Demaniale	2	54	240	PG	DERUTA		No	24/07/2007	TRASFERIMENTO A TITOLO GRATUITO	Valore catastale	242,13	0,00	UMBRIA TPLE MOBILITA S.p.A.	
27953	TERRENI DEMANIALI	1.2.2.01.03.01.001	Demaniale	17	628	40	PG	DERUTA		No	09/01/2009	ACQUISIZIONE	Valore acquisizione	668,73	0,00	UMBRIA TPLE MOBILITA S.p.A.	
27952	TERRENI DEMANIALI	1.2.2.01.03.01.001	Demaniale	17	622	5	PG	DERUTA		No	09/01/2009	ACQUISIZIONE	Valore acquisizione	83,58	0,00	UMBRIA TPLE MOBILITA S.p.A.	
37063	TERRENI DEMANIALI	1.2.2.01.03.01.001	Demaniale	12	1055	720	TR	FABRO		No	19/05/1977	ESPROPRIO	Valore catastale	48,75	0,00	AGENZIA FORESTALE REGIONALE	Il valore del bene è stato determinato con il criterio Valore Catastrale in quanto non è concesso il valore di acquisto
37066	TERRENI DEMANIALI	1.2.2.01.03.01.001	Demaniale	12	1384	400	TR	FABRO		No	09/11/1996	ACQUISIZIONE	Valore catastale	277,88	0,00	REGIONE	Il valore del bene è stato determinato con il criterio Valore Catastrale in quanto non è concesso il valore di acquisto
37076	TERRENI DEMANIALI	1.2.2.01.03.01.001	Demaniale	22	435	180	TR	FABRO		No	26/03/1997	ACQUISIZIONE	Valore catastale	73,13	0,00	REGIONE	Il valore del bene è stato determinato con il criterio Valore Catastrale in quanto non è concesso il valore di acquisto
37080	TERRENI DEMANIALI	1.2.2.01.03.01.001	Demaniale	23	405	117	TR	FABRO		No	06/12/1997	ACQUISIZIONE	Valore catastale	56,88	0,00	REGIONE	Il valore del bene è stato determinato con il criterio Valore Catastrale in quanto non è concesso il valore di acquisto
37069	TERRENI DEMANIALI	1.2.2.01.03.01.001	Demaniale	12	1888	460	TR	FABRO		No	09/11/1996	ACQUISIZIONE	Valore catastale	320,13	0,00	REGIONE	Il valore del bene è stato determinato con il criterio Valore Catastrale in quanto non è concesso il valore di acquisto
37045	TERRENI DEMANIALI	1.2.2.01.03.01.001	Demaniale	7	63	2.100	TR	FABRO		No	27/01/1992	ACQUISIZIONE	Valore catastale	105,63	0,00	REGIONE	Il valore del bene è stato determinato con il criterio Valore Catastrale in quanto non è concesso il valore di acquisto
37053	TERRENI DEMANIALI	1.2.2.01.03.01.001	Demaniale	11	833	40	TR	FABRO		No	09/11/1996	ACQUISIZIONE	Valore catastale	39,00	0,00	REGIONE	Il valore del bene è stato determinato con il criterio Valore Catastrale in quanto non è concesso il valore di acquisto
37055	TERRENI DEMANIALI	1.2.2.01.03.01.001	Demaniale	11	845	100	TR	FABRO		No	09/11/1996	ACQUISIZIONE	Valore catastale	99,13	0,00	REGIONE	Il valore del bene è stato determinato con il criterio Valore Catastrale in quanto non è concesso il valore di acquisto
37058	TERRENI DEMANIALI	1.2.2.01.03.01.001	Demaniale	11	857	40	TR	FABRO		No	28/03/1997	ACQUISIZIONE	Valore catastale	39,00	0,00	REGIONE	Il valore del bene è stato determinato con il criterio Valore Catastrale in quanto non è concesso il valore di acquisto
37064	TERRENI DEMANIALI	1.2.2.01.03.01.001	Demaniale	12	1071	490	TR	FABRO		No	19/05/1977	ESPROPRIO	Valore catastale	341,25	0,00	AGENZIA FORESTALE REGIONALE	Il valore del bene è stato determinato con il criterio Valore Catastrale in quanto non è concesso il valore di acquisto

Sviluppamaria S.p.A.

PATRIMONIO IMMOBILIARE REGIONE UMBRIA
 Prospetto Terreni al 31/12/2021

Numero di Matricola (da sistema informativo)	Classificazione secondo il piano dei conti dello Stato Patrimoniale in base al D.lgs. 118/2011 (Descrizione)	Classificazione secondo il piano dei conti dello Stato Patrimoniale in base al D.lgs. 118/2011 (Codice)	Classificazione ai sensi del codice civile (demaniale/affidatario/fin., indisponibile)	Foglio	Particella	Superficie mq	Provincia	Comune	Località	Bene soggetto ad ammortamento	Data di acquisizione	Modalità di acquisizione	Criterio di valutazione secondo principi del D.lgs. 118/2011	Valore dell'immobile secondo il D.lgs. 118/2011 al 31/12/2021 (euro)	Valore dell'immobile secondo il D.lgs. 118/2011 al 31/12/2020 (euro)	Ente Gestore	Note
37065	TERRENI DEMANIALI	1.2.2.01.03.01.001	Demaniale	12	1382	540	TR	FABRO		No	09/11/1996	ACQUISIZIONE	Valore catastale	375,38	375,38	REGIONE	Il valore del bene è stato determinato con il criterio Valore Catastrale in quanto non è concesso il valore di acquisizione.
37067	TERRENI DEMANIALI	1.2.2.01.03.01.001	Demaniale	12	1386	400	TR	FABRO		No	09/11/1996	ACQUISIZIONE	Valore catastale	386,50	386,50	REGIONE	Il valore del bene è stato determinato con il criterio Valore Catastrale in quanto non è concesso il valore di acquisizione.
37070	TERRENI DEMANIALI	1.2.2.01.03.01.001	Demaniale	12	1894	160	TR	FABRO		No	09/11/1996	ACQUISIZIONE	Valore catastale	112,13	112,13	REGIONE	Il valore del bene è stato determinato con il criterio Valore Catastrale in quanto non è concesso il valore di acquisizione.
37071	TERRENI DEMANIALI	1.2.2.01.03.01.001	Demaniale	22	420	1.000	TR	FABRO		No	09/11/1996	ACQUISIZIONE	Valore catastale	697,13	697,13	REGIONE	Il valore del bene è stato determinato con il criterio Valore Catastrale in quanto non è concesso il valore di acquisizione.
37072	TERRENI DEMANIALI	1.2.2.01.03.01.001	Demaniale	22	421	2.400	TR	FABRO		No	09/11/1996	ACQUISIZIONE	Valore catastale	1.672,13	1.672,13	REGIONE	Il valore del bene è stato determinato con il criterio Valore Catastrale in quanto non è concesso il valore di acquisizione.
37074	TERRENI DEMANIALI	1.2.2.01.03.01.001	Demaniale	22	425	150	TR	FABRO		No	28/03/1997	ACQUISIZIONE	Valore catastale	60,13	60,13	REGIONE	Il valore del bene è stato determinato con il criterio Valore Catastrale in quanto non è concesso il valore di acquisizione.
37062	TERRENI DEMANIALI	1.2.2.01.03.01.001	Demaniale	11	802	420	TR	FABRO		No	01/02/1997	ACQUISIZIONE	Valore catastale	416,00	416,00	REGIONE	Il valore del bene è stato determinato con il criterio Valore Catastrale in quanto non è concesso il valore di acquisizione.
37079	TERRENI DEMANIALI	1.2.2.01.03.01.001	Demaniale	23	403	60	TR	FABRO		No	12/08/1997	ACQUISIZIONE	Valore catastale	29,25	29,25	REGIONE	Il valore del bene è stato determinato con il criterio Valore Catastrale in quanto non è concesso il valore di acquisizione.
37073	TERRENI DEMANIALI	1.2.2.01.03.01.001	Demaniale	22	423	240	TR	FABRO		No	28/03/1997	ACQUISIZIONE	Valore catastale	95,66	95,66	REGIONE	Il valore del bene è stato determinato con il criterio Valore Catastrale in quanto non è concesso il valore di acquisizione.
37075	TERRENI DEMANIALI	1.2.2.01.03.01.001	Demaniale	22	429	75	TR	FABRO		No	01/02/1997	ACQUISIZIONE	Valore catastale	30,88	30,88	REGIONE	Il valore del bene è stato determinato con il criterio Valore Catastrale in quanto non è concesso il valore di acquisizione.
37061	TERRENI DEMANIALI	1.2.2.01.03.01.001	Demaniale	11	800	690	TR	FABRO		No	09/11/1996	ACQUISIZIONE	Valore catastale	662,50	662,50	REGIONE	Il valore del bene è stato determinato con il criterio Valore Catastrale in quanto non è concesso il valore di acquisizione.
37060	TERRENI DEMANIALI	1.2.2.01.03.01.001	Demaniale	11	883	90	TR	FABRO		No	09/11/1996	ACQUISIZIONE	Valore catastale	89,38	89,38	REGIONE	Il valore del bene è stato determinato con il criterio Valore Catastrale in quanto non è concesso il valore di acquisizione.
37047	TERRENI DEMANIALI	1.2.2.01.03.01.001	Demaniale	7	69	2.760	TR	FABRO		No	27/01/1992	ACQUISIZIONE	Valore catastale	2.752,75	2.752,75	REGIONE	Il valore del bene è stato determinato con il criterio Valore Catastrale in quanto non è concesso il valore di acquisizione.
37048	TERRENI DEMANIALI	1.2.2.01.03.01.001	Demaniale	10	560	160	TR	FABRO		No	01/02/1997	ACQUISIZIONE	Valore catastale	112,13	112,13	REGIONE	Il valore del bene è stato determinato con il criterio Valore Catastrale in quanto non è concesso il valore di acquisizione.
37076	TERRENI DEMANIALI	1.2.2.01.03.01.001	Demaniale	22	481	50	TR	FABRO		No	08/12/1997	ACQUISIZIONE	Valore catastale	19,50	19,50	REGIONE	Il valore del bene è stato determinato con il criterio Valore Catastrale in quanto non è concesso il valore di acquisizione.
37054	TERRENI DEMANIALI	1.2.2.01.03.01.001	Demaniale	11	839	90	TR	FABRO		No	08/12/1997	ACQUISIZIONE	Valore catastale	89,38	89,38	REGIONE	Il valore del bene è stato determinato con il criterio Valore Catastrale in quanto non è concesso il valore di acquisizione.
37057	TERRENI DEMANIALI	1.2.2.01.03.01.001	Demaniale	11	855	140	TR	FABRO		No	28/03/1997	ACQUISIZIONE	Valore catastale	97,50	97,50	REGIONE	Il valore del bene è stato determinato con il criterio Valore Catastrale in quanto non è concesso il valore di acquisizione.
37049	TERRENI DEMANIALI	1.2.2.01.03.01.001	Demaniale	11	595	270	TR	FABRO		No	19/05/1977	ESPROPRIO	Valore catastale	288,13	288,13	AGENZIA FORESTALE REGIONALE	Il valore del bene è stato determinato con il criterio Valore Catastrale in quanto non è concesso il valore di acquisto.
37062	TERRENI DEMANIALI	1.2.2.01.03.01.001	Demaniale	12	1040	974	TR	FABRO		No	19/05/1977	ESPROPRIO	Valore catastale	65,00	65,00	AGENZIA FORESTALE REGIONALE	Il valore del bene è stato determinato con il criterio Valore Catastrale in quanto non è concesso il valore di acquisto.
37044	TERRENI DEMANIALI	1.2.2.01.03.01.001	Demaniale	7	61	1.480	TR	FABRO		No	27/01/1992	ACQUISIZIONE	Valore catastale	1.475,50	1.475,50	REGIONE	Il valore del bene è stato determinato con il criterio Valore Catastrale in quanto non è concesso il valore di acquisizione.
37077	TERRENI DEMANIALI	1.2.2.01.03.01.001	Demaniale	22	433	1.080	TR	FABRO		No	01/02/1997	ACQUISIZIONE	Valore catastale	435,50	435,50	REGIONE	Il valore del bene è stato determinato con il criterio Valore Catastrale in quanto non è concesso il valore di acquisizione.

Sviluppamaria S.p.A.

PATRIMONIO IMMOBILIARE REGIONE UMBRIA
Prospetto Terreni al 31/12/2021

Numero Matricola (da sistema informativo)	Classificazione secondo il piano dei conti dello Stato Patrimoniale in base al D.lgs. 118/2011 (descrizione)	Classificazione secondo il piano dei conti dello Stato Patrimoniale in base al D.lgs. 118/2011 (codice)	Classificazione ai sensi del codice civile (demaniale/affezioni Ue, indisponibile)	Foglio	Particella	Superficie mq	Provincia	Comune	Località	Bene soggetto ad ammortamento	Data di acquisizione	Modalità di acquisizione	Criterio di valutazione secondo principi del D.lgs. 118/2011	Valore dell'immobile al 31/12/2021 (euro)	Valore dell'immobile al 31/12/2020 (euro)	Differenziale (+, -) al 31/12/2021 e al 31/12/2020 (euro)	Ente Gestore	Note
37059	TERRENI DEMANIALI	1.2.2.01.03.01.001	Demaniale	11	861	60	TR	FABRO		No	09/11/1996	ACQUISIZIONE	Valore catastale	60,13	60,13	0,00	REGIONE	Il valore del bene è stato determinato con il criterio Valore Catastale in quanto non è conosciuta l'entità di acquisto.
37050	TERRENI DEMANIALI	1.2.2.01.03.01.001	Demaniale	11	506	280	TR	FABRO		No	19/05/1977	ESPROPRIO	Valore catastale	277,88	277,88	0,00	AGENZIA FORESTALE REGIONALE	Il valore del bene è stato determinato con il criterio Valore Catastale in quanto non è conosciuta l'entità di acquisto.
37046	TERRENI DEMANIALI	1.2.2.01.03.01.001	Demaniale	7	67	1.460	TR	FABRO		No	27/01/1992	ACQUISIZIONE	Valore catastale	73,13	73,13	0,00	REGIONE	Il valore del bene è stato determinato con il criterio Valore Catastale in quanto non è conosciuta l'entità di acquisto.
37068	TERRENI DEMANIALI	1.2.2.01.03.01.001	Demaniale	12	1389	30	TR	FABRO		No	09/11/1996	ACQUISIZIONE	Valore catastale	29,25	29,25	0,00	REGIONE	Il valore del bene è stato determinato con il criterio Valore Catastale in quanto non è conosciuta l'entità di acquisto.
37056	TERRENI DEMANIALI	1.2.2.01.03.01.001	Demaniale	11	851	120	TR	FABRO		No	09/11/1996	ACQUISIZIONE	Valore catastale	118,63	118,63	0,00	REGIONE	Il valore del bene è stato determinato con il criterio Valore Catastale in quanto non è conosciuta l'entità di acquisto.
37061	TERRENI DEMANIALI	1.2.2.01.03.01.001	Demaniale	12	1027	1.880	TR	FABRO		No	19/05/1977	ESPROPRIO	Valore catastale	112,13	112,13	0,00	AGENZIA FORESTALE REGIONALE	Il valore del bene è stato determinato con il criterio Valore Catastale in quanto non è conosciuta l'entità di acquisto.
27961	TERRENI DEMANIALI	1.2.2.01.03.01.001	Demaniale	130	201	340	PG	FOUGNO		No	04/12/2009	TRASFERIMENTO A TITOLO GRATUITO	Valore catastale	99,13	99,13	0,00	PROVINCIA	Il valore del bene è stato determinato con il criterio Valore Catastale in quanto non è conosciuta l'entità di acquisto.
27962	TERRENI DEMANIALI	1.2.2.01.03.01.001	Demaniale	146	356	15	PG	FOUGNO		No	04/12/2009	TRASFERIMENTO A TITOLO GRATUITO	Valore catastale	1,63	1,63	0,00	PROVINCIA	Il valore del bene è stato determinato con il criterio Valore Catastale in quanto non è conosciuta l'entità di acquisto.
27964	TERRENI DEMANIALI	1.2.2.01.03.01.001	Demaniale	184	368	100	PG	FOUGNO		No	04/12/2009	TRASFERIMENTO A TITOLO GRATUITO	Valore catastale	16,25	16,25	0,00	PROVINCIA	Il valore del bene è stato determinato con il criterio Valore Catastale in quanto non è conosciuta l'entità di acquisto.
40624	TERRENI DEMANIALI	1.2.2.01.03.01.001	Demaniale	153	1118	16	PG	FOUGNO		No	30/05/2016	ESPROPRIO	Valore acquisizione	74,80	74,80	0,00	CONSORZIO BONIFICA	Il valore del bene è stato determinato con il criterio Valore Catastale in quanto non è conosciuta l'entità di acquisto.
40622	TERRENI DEMANIALI	1.2.2.01.03.01.001	Demaniale	209	648	15	PG	FOUGNO		No	30/05/2016	ESPROPRIO	Valore acquisizione	70,13	70,13	0,00	CONSORZIO BONIFICA	Il valore del bene è stato determinato con il criterio Valore Catastale in quanto non è conosciuta l'entità di acquisto.
27969	TERRENI DEMANIALI	1.2.2.01.03.01.001	Demaniale	224	242	1.280	PG	FOUGNO		No	04/12/2009	TRASFERIMENTO A TITOLO GRATUITO	Valore catastale	955,50	955,50	0,00	PROVINCIA	Il valore del bene è stato determinato con il criterio Valore Catastale in quanto non è conosciuta l'entità di acquisto.
27960	TERRENI DEMANIALI	1.2.2.01.03.01.001	Demaniale	36	134	290	PG	FOUGNO		No	13/11/2009	TRASFERIMENTO A TITOLO GRATUITO	Valore catastale	11,36	11,36	0,00	PROVINCIA	Il valore del bene è stato determinato con il criterio Valore Catastale in quanto non è conosciuta l'entità di acquisto.
27967	TERRENI DEMANIALI	1.2.2.01.03.01.001	Demaniale	184	382	600	PG	FOUGNO		No	04/12/2009	TRASFERIMENTO A TITOLO GRATUITO	Valore catastale	448,50	448,50	0,00	PROVINCIA	Il valore del bene è stato determinato con il criterio Valore Catastale in quanto non è conosciuta l'entità di acquisto.
27968	TERRENI DEMANIALI	1.2.2.01.03.01.001	Demaniale	184	384	300	PG	FOUGNO		No	04/12/2009	TRASFERIMENTO A TITOLO GRATUITO	Valore catastale	224,25	224,25	0,00	PROVINCIA	Il valore del bene è stato determinato con il criterio Valore Catastale in quanto non è conosciuta l'entità di acquisto.
27970	TERRENI DEMANIALI	1.2.2.01.03.01.001	Demaniale	224	255	100	PG	FOUGNO		No	04/12/2009	TRASFERIMENTO A TITOLO GRATUITO	Valore catastale	21,13	21,13	0,00	PROVINCIA	Il valore del bene è stato determinato con il criterio Valore Catastale in quanto non è conosciuta l'entità di acquisto.
27969	TERRENI DEMANIALI	1.2.2.01.03.01.001	Demaniale	36	131	310	PG	FOUGNO		No	13/11/2009	TRASFERIMENTO A TITOLO GRATUITO	Valore catastale	13,00	13,00	0,00	PROVINCIA	Il valore del bene è stato determinato con il criterio Valore Catastale in quanto non è conosciuta l'entità di acquisto.
27963	TERRENI DEMANIALI	1.2.2.01.03.01.001	Demaniale	146	357	180	PG	FOUGNO		No	04/12/2009	TRASFERIMENTO A TITOLO GRATUITO	Valore catastale	225,88	225,88	0,00	PROVINCIA	Il valore del bene è stato determinato con il criterio Valore Catastale in quanto non è conosciuta l'entità di acquisto.
27965	TERRENI DEMANIALI	1.2.2.01.03.01.001	Demaniale	184	369	230	PG	FOUGNO		No	04/12/2009	TRASFERIMENTO A TITOLO GRATUITO	Valore catastale	56,50	56,50	0,00	PROVINCIA	Il valore del bene è stato determinato con il criterio Valore Catastale in quanto non è conosciuta l'entità di acquisto.
27966	TERRENI DEMANIALI	1.2.2.01.03.01.001	Demaniale	184	378	400	PG	FOUGNO		No	04/12/2009	TRASFERIMENTO A TITOLO GRATUITO	Valore catastale	56,88	56,88	0,00	PROVINCIA	Il valore del bene è stato determinato con il criterio Valore Catastale in quanto non è conosciuta l'entità di acquisto.
40620	TERRENI DEMANIALI	1.2.2.01.03.01.001	Demaniale	192	1273	6	PG	FOUGNO		No	30/05/2016	ESPROPRIO	Valore acquisizione	28,05	28,05	0,00	CONSORZIO BONIFICA	Il valore del bene è stato determinato con il criterio Valore Catastale in quanto non è conosciuta l'entità di acquisto.

Swappartna S.p.A.

PATRIMONIO IMMOBILIARE REGIONE UMBRIA
Prospetto Terreni al 31/12/2021

Numero Matricola (da sistema informativo)	Classificazione secondo il piano dei conti dello Stato Patrimoniale in base al D.lgs. 118/2011 (Descrizione)	Classificazione secondo il piano dei conti dello Stato Patrimoniale in base al D.lgs. 118/2011 (Codice)	Classificazione ai sensi del codice civile (demaniale/affidatario/privato, indisponibile)	Foglio	Particella	Superficie mq	Provincia	Comune	Località	Bene soggetto ad ammortamento	Data di acquisizione	Modalità di acquisizione	Criterio di valutazione secondo principi del D.lgs. 118/2011	Valore dell'immobile secondo D.lgs. 118/2011 al 31/12/2021 (euro)	Valore dell'immobile secondo D.lgs. 118/2011 al 31/12/2020 (euro)	Differenziale in Euro	Ente Gestore	Note
41239	TERRENI DEMANIALI	1.2.2.01.03.01.001	Demaniale	127	339	265	PG	FOLIGNO	SS N.77	No	01/10/2018	TRASFERIMENTO A TITOLO GRATUITO	Valore catastale	331,50	331,50	0,00	PROVINCIA	Trasferimento dal Demanio dello Stato in attuazione al DPCM del 20/02/2018. Verbase approvato in data 20/02/2018.
41240	TERRENI DEMANIALI	1.2.2.01.03.01.001	Demaniale	127	341	110	PG	FOLIGNO	SS N.77	No	01/10/2018	TRASFERIMENTO A TITOLO GRATUITO	Valore catastale	138,13	138,13	0,00	PROVINCIA	Trasferimento dal Demanio dello Stato in attuazione al DPCM del 20/02/2018. Verbase approvato in data 20/02/2018.
41241	TERRENI DEMANIALI	1.2.2.01.03.01.001	Demaniale	127	342	40	PG	FOLIGNO	SS N.77	No	01/10/2018	TRASFERIMENTO A TITOLO GRATUITO	Valore catastale	50,38	50,38	0,00	PROVINCIA	Trasferimento dal Demanio dello Stato in attuazione al DPCM del 20/02/2018. Verbase approvato in data 20/02/2018.
41242	TERRENI DEMANIALI	1.2.2.01.03.01.001	Demaniale	127	347	380	PG	FOLIGNO	SS N.77	No	01/10/2018	TRASFERIMENTO A TITOLO GRATUITO	Valore catastale	108,88	108,88	0,00	PROVINCIA	Trasferimento dal Demanio dello Stato in attuazione al DPCM del 20/02/2018. Verbase approvato in data 20/02/2018.
41243	TERRENI DEMANIALI	1.2.2.01.03.01.001	Demaniale	128	563	690	PG	FOLIGNO	SS N.77	No	01/10/2018	TRASFERIMENTO A TITOLO GRATUITO	Valore catastale	99,13	99,13	0,00	PROVINCIA	Trasferimento dal Demanio dello Stato in attuazione al DPCM del 20/02/2018. Verbase approvato in data 20/02/2018.
41244	TERRENI DEMANIALI	1.2.2.01.03.01.001	Demaniale	127	371	190	PG	FOLIGNO	SS N.77	No	01/10/2018	TRASFERIMENTO A TITOLO GRATUITO	Valore catastale	238,88	238,88	0,00	PROVINCIA	Trasferimento dal Demanio dello Stato in attuazione al DPCM del 20/02/2018. Verbase approvato in data 20/02/2018.
41245	TERRENI DEMANIALI	1.2.2.01.03.01.001	Demaniale	128	560	301	PG	FOLIGNO	SS N.77	No	01/10/2018	TRASFERIMENTO A TITOLO GRATUITO	Valore catastale	224,25	224,25	0,00	PROVINCIA	Trasferimento dal Demanio dello Stato in attuazione al DPCM del 20/02/2018. Verbase approvato in data 20/02/2018.
41179	TERRENI DEMANIALI	1.2.2.01.03.01.001	Demaniale	64	95	2.370	PG	FOLIGNO	SS N.77	No	01/10/2018	TRASFERIMENTO A TITOLO GRATUITO	Valore catastale	1.790,75	1.790,75	0,00	PROVINCIA	Trasferimento dal Demanio dello Stato in attuazione al DPCM del 20/02/2018. Verbase approvato in data 20/02/2018.
41180	TERRENI DEMANIALI	1.2.2.01.03.01.001	Demaniale	64	96	1.060	PG	FOLIGNO	SS N.77	No	01/10/2018	TRASFERIMENTO A TITOLO GRATUITO	Valore catastale	97,50	97,50	0,00	PROVINCIA	Trasferimento dal Demanio dello Stato in attuazione al DPCM del 20/02/2018. Verbase approvato in data 20/02/2018.
41182	TERRENI DEMANIALI	1.2.2.01.03.01.001	Demaniale	65	23	84	PG	FOLIGNO	SS N.77	No	01/10/2018	TRASFERIMENTO A TITOLO GRATUITO	Valore catastale	6,50	6,50	0,00	PROVINCIA	Trasferimento dal Demanio dello Stato in attuazione al DPCM del 20/02/2018. Verbase approvato in data 20/02/2018.
41183	TERRENI DEMANIALI	1.2.2.01.03.01.001	Demaniale	80	5	520	PG	FOLIGNO	SS N.77	No	01/10/2018	TRASFERIMENTO A TITOLO GRATUITO	Valore catastale	69,88	69,88	0,00	PROVINCIA	Trasferimento dal Demanio dello Stato in attuazione al DPCM del 20/02/2018. Verbase approvato in data 20/02/2018.
41247	TERRENI DEMANIALI	1.2.2.01.03.01.001	Demaniale	127	669	975	PG	FOLIGNO	SS N.77	No	01/10/2018	TRASFERIMENTO A TITOLO GRATUITO	Valore catastale	1.218,75	1.218,75	0,00	PROVINCIA	Trasferimento dal Demanio dello Stato in attuazione al DPCM del 20/02/2018. Verbase approvato in data 20/02/2018.
41248	TERRENI DEMANIALI	1.2.2.01.03.01.001	Demaniale	127	661	448	PG	FOLIGNO	SS N.77	No	01/10/2018	TRASFERIMENTO A TITOLO GRATUITO	Valore catastale	560,63	560,63	0,00	PROVINCIA	Trasferimento dal Demanio dello Stato in attuazione al DPCM del 20/02/2018. Verbase approvato in data 20/02/2018.
41249	TERRENI DEMANIALI	1.2.2.01.03.01.001	Demaniale	128	568	90	PG	FOLIGNO	SS N.77	No	01/10/2018	TRASFERIMENTO A TITOLO GRATUITO	Valore catastale	11,38	11,38	0,00	PROVINCIA	Trasferimento dal Demanio dello Stato in attuazione al DPCM del 20/02/2018. Verbase approvato in data 20/02/2018.
41250	TERRENI DEMANIALI	1.2.2.01.03.01.001	Demaniale	127	663	164	PG	FOLIGNO	SS N.77	No	01/10/2018	TRASFERIMENTO A TITOLO GRATUITO	Valore catastale	193,38	193,38	0,00	PROVINCIA	Trasferimento dal Demanio dello Stato in attuazione al DPCM del 20/02/2018. Verbase approvato in data 20/02/2018.
41251	TERRENI DEMANIALI	1.2.2.01.03.01.001	Demaniale	128	565	10.136	PG	FOLIGNO	SS N.77	No	01/10/2018	TRASFERIMENTO A TITOLO GRATUITO	Valore catastale	12.675,00	12.675,00	0,00	PROVINCIA	Trasferimento dal Demanio dello Stato in attuazione al DPCM del 20/02/2018. Verbase approvato in data 20/02/2018.
41252	TERRENI DEMANIALI	1.2.2.01.03.01.001	Demaniale	128	564	97	PG	FOLIGNO	SS N.77	No	01/10/2018	TRASFERIMENTO A TITOLO GRATUITO	Valore catastale	121,88	121,88	0,00	PROVINCIA	Trasferimento dal Demanio dello Stato in attuazione al DPCM del 20/02/2018. Verbase approvato in data 20/02/2018.
41253	TERRENI DEMANIALI	1.2.2.01.03.01.001	Demaniale	127	665	952	PG	FOLIGNO	SS N.77	No	01/10/2018	TRASFERIMENTO A TITOLO GRATUITO	Valore catastale	1.270,75	1.270,75	0,00	PROVINCIA	Trasferimento dal Demanio dello Stato in attuazione al DPCM del 20/02/2018. Verbase approvato in data 20/02/2018.
41254	TERRENI DEMANIALI	1.2.2.01.03.01.001	Demaniale	128	561	49	PG	FOLIGNO	SS N.77	No	01/10/2018	TRASFERIMENTO A TITOLO GRATUITO	Valore catastale	6,50	6,50	0,00	PROVINCIA	Trasferimento dal Demanio dello Stato in attuazione al DPCM del 20/02/2018. Verbase approvato in data 20/02/2018.
41255	TERRENI DEMANIALI	1.2.2.01.03.01.001	Demaniale	128	548	9.522	PG	FOLIGNO	SS N.77	No	01/10/2018	TRASFERIMENTO A TITOLO GRATUITO	Valore catastale	7.112,63	7.112,63	0,00	PROVINCIA	Trasferimento dal Demanio dello Stato in attuazione al DPCM del 20/02/2018. Verbase approvato in data 20/02/2018.
41256	TERRENI DEMANIALI	1.2.2.01.03.01.001	Demaniale	127	667	76	PG	FOLIGNO	SS N.77	No	01/10/2018	TRASFERIMENTO A TITOLO GRATUITO	Valore catastale	94,25	94,25	0,00	PROVINCIA	Trasferimento dal Demanio dello Stato in attuazione al DPCM del 20/02/2018. Verbase approvato in data 20/02/2018.

Swappartners S.p.A.

PATRIMONIO IMMOBILIARE REGIONE UMBRIA
Prospetto Terreni al 31/12/2021

Numero Matricola (da sistema informativo)	Classificazione secondo il piano dei conti dello Stato Patrimoniale in base al D.lgs. 118/2011 (Descrizione)	Classificazione secondo il piano dei conti dello Stato Patrimoniale in base al D.lgs. 118/2011 (Codice)	Classificazione ai sensi del codice civile (demaniale/affidatario/privato, indisponibile)	Foglio	Particella	Superficie mq	Provincia	Comune	Località	Bene soggetto ad ammortamento	Data di acquisizione	Modalità di acquisizione	Criterio di valutazione secondo principi del D.lgs. 118/2011	Valore dell'immobile secondo D.lgs. 118/2011 al 31/12/2021 (euro)	Valore dell'immobile secondo D.lgs. 118/2011 al 31/12/2020 (euro)	Differenziale (+/-) in Euro	Ente Gestore	Note
41257	TERRENI DEMANIALI	1.2.2.01.03.01.001	Demaniale	128	546	695	PG	FOLIGNO	SS N.77	No	01/10/2018	TRASFERIMENTO A TITOLO GRATUITO	Valore catastale	52,00	52,00	0,00	PROVINCIA	Trasferimento dal Demanio dello Stato in attuazione al DPCM del 20/02/2018. Verbase approvato in data 20/05/2018.
41258	TERRENI DEMANIALI	1.2.2.01.03.01.001	Demaniale	128	544	460	PG	FOLIGNO	SS N.77	No	01/10/2018	TRASFERIMENTO A TITOLO GRATUITO	Valore catastale	342,88	342,88	0,00	PROVINCIA	Trasferimento dal Demanio dello Stato in attuazione al DPCM del 20/02/2018. Verbase approvato in data 20/05/2018.
41259	TERRENI DEMANIALI	1.2.2.01.03.01.001	Demaniale	128	156	20	PG	FOLIGNO	SS N.77	No	01/10/2018	TRASFERIMENTO A TITOLO GRATUITO	Valore catastale	14,63	14,63	0,00	PROVINCIA	Trasferimento dal Demanio dello Stato in attuazione al DPCM del 20/02/2018. Verbase approvato in data 20/05/2018.
41260	TERRENI DEMANIALI	1.2.2.01.03.01.001	Demaniale	128	155	150	PG	FOLIGNO	SS N.77	No	01/10/2018	TRASFERIMENTO A TITOLO GRATUITO	Valore catastale	112,13	112,13	0,00	PROVINCIA	Trasferimento dal Demanio dello Stato in attuazione al DPCM del 20/02/2018. Verbase approvato in data 20/05/2018.
41261	TERRENI DEMANIALI	1.2.2.01.03.01.001	Demaniale	127	675	10	PG	FOLIGNO	SS N.77	No	01/10/2018	TRASFERIMENTO A TITOLO GRATUITO	Valore catastale	13,00	13,00	0,00	PROVINCIA	Trasferimento dal Demanio dello Stato in attuazione al DPCM del 20/02/2018. Verbase approvato in data 20/05/2018.
41262	TERRENI DEMANIALI	1.2.2.01.03.01.001	Demaniale	127	673	31	PG	FOLIGNO	SS N.77	No	01/10/2018	TRASFERIMENTO A TITOLO GRATUITO	Valore catastale	39,00	39,00	0,00	PROVINCIA	Trasferimento dal Demanio dello Stato in attuazione al DPCM del 20/02/2018. Verbase approvato in data 20/05/2018.
41180	TERRENI DEMANIALI	1.2.2.01.03.01.001	Demaniale	83	799	735	PG	FOLIGNO	SS N.77	No	01/10/2018	TRASFERIMENTO A TITOLO GRATUITO	Valore catastale	30,88	30,88	0,00	PROVINCIA	Trasferimento dal Demanio dello Stato in attuazione al DPCM del 20/02/2018. Verbase approvato in data 20/05/2018.
41182	TERRENI DEMANIALI	1.2.2.01.03.01.001	Demaniale	84	114	320	PG	FOLIGNO	SS N.77	No	01/10/2018	TRASFERIMENTO A TITOLO GRATUITO	Valore catastale	27,63	27,63	0,00	PROVINCIA	Trasferimento dal Demanio dello Stato in attuazione al DPCM del 20/02/2018. Verbase approvato in data 20/05/2018.
41183	TERRENI DEMANIALI	1.2.2.01.03.01.001	Demaniale	98	75	850	PG	FOLIGNO	SS N.77	No	01/10/2018	TRASFERIMENTO A TITOLO GRATUITO	Valore catastale	214,50	214,50	0,00	PROVINCIA	Trasferimento dal Demanio dello Stato in attuazione al DPCM del 20/02/2018. Verbase approvato in data 20/05/2018.
41184	TERRENI DEMANIALI	1.2.2.01.03.01.001	Demaniale	88	338	273	PG	FOLIGNO	SS N.77	No	01/10/2018	TRASFERIMENTO A TITOLO GRATUITO	Valore catastale	22,75	22,75	0,00	PROVINCIA	Trasferimento dal Demanio dello Stato in attuazione al DPCM del 20/02/2018. Verbase approvato in data 20/05/2018.
41185	TERRENI DEMANIALI	1.2.2.01.03.01.001	Demaniale	88	338	141	PG	FOLIGNO	SS N.77	No	01/10/2018	TRASFERIMENTO A TITOLO GRATUITO	Valore catastale	11,38	11,38	0,00	PROVINCIA	Trasferimento dal Demanio dello Stato in attuazione al DPCM del 20/02/2018. Verbase approvato in data 20/05/2018.
41200	TERRENI DEMANIALI	1.2.2.01.03.01.001	Demaniale	100	774	1.180	PG	FOLIGNO	SS N.77	No	01/10/2018	TRASFERIMENTO A TITOLO GRATUITO	Valore catastale	346,13	346,13	0,00	PROVINCIA	Trasferimento dal Demanio dello Stato in attuazione al DPCM del 20/02/2018. Verbase approvato in data 20/05/2018.
41285	TERRENI DEMANIALI	1.2.2.01.03.01.001	Demaniale	126	483	2.100	PG	FOLIGNO	SS N.77	No	01/10/2018	TRASFERIMENTO A TITOLO GRATUITO	Valore catastale	1.568,13	1.568,13	0,00	PROVINCIA	Trasferimento dal Demanio dello Stato in attuazione al DPCM del 20/02/2018. Verbase approvato in data 20/05/2018.
41286	TERRENI DEMANIALI	1.2.2.01.03.01.001	Demaniale	126	483	180	PG	FOLIGNO	SS N.77	No	01/10/2018	TRASFERIMENTO A TITOLO GRATUITO	Valore catastale	225,88	225,88	0,00	PROVINCIA	Trasferimento dal Demanio dello Stato in attuazione al DPCM del 20/02/2018. Verbase approvato in data 20/05/2018.
41287	TERRENI DEMANIALI	1.2.2.01.03.01.001	Demaniale	127	319	480	PG	FOLIGNO	SS N.77	No	01/10/2018	TRASFERIMENTO A TITOLO GRATUITO	Valore catastale	653,25	653,25	0,00	PROVINCIA	Trasferimento dal Demanio dello Stato in attuazione al DPCM del 20/02/2018. Verbase approvato in data 20/05/2018.
41271	TERRENI DEMANIALI	1.2.2.01.03.01.001	Demaniale	112	616	579	PG	FOLIGNO	SS N.77	No	01/10/2018	TRASFERIMENTO A TITOLO GRATUITO	Valore catastale	776,75	776,75	0,00	PROVINCIA	Trasferimento dal Demanio dello Stato in attuazione al DPCM del 20/02/2018. Verbase approvato in data 20/05/2018.
41276	TERRENI DEMANIALI	1.2.2.01.03.01.001	Demaniale	113	59	4.680	PG	FOLIGNO	SS N.77	No	01/10/2018	TRASFERIMENTO A TITOLO GRATUITO	Valore catastale	276,25	276,25	0,00	PROVINCIA	Trasferimento dal Demanio dello Stato in attuazione al DPCM del 20/02/2018. Verbase approvato in data 20/05/2018.
41278	TERRENI DEMANIALI	1.2.2.01.03.01.001	Demaniale	113	359	240	PG	FOLIGNO	SS N.77	No	01/10/2018	TRASFERIMENTO A TITOLO GRATUITO	Valore catastale	60,13	60,13	0,00	PROVINCIA	Trasferimento dal Demanio dello Stato in attuazione al DPCM del 20/02/2018. Verbase approvato in data 20/05/2018.
41279	TERRENI DEMANIALI	1.2.2.01.03.01.001	Demaniale	113	340	730	PG	FOLIGNO	SS N.77	No	01/10/2018	TRASFERIMENTO A TITOLO GRATUITO	Valore catastale	97,50	97,50	0,00	PROVINCIA	Trasferimento dal Demanio dello Stato in attuazione al DPCM del 20/02/2018. Verbase approvato in data 20/05/2018.
41283	TERRENI DEMANIALI	1.2.2.01.03.01.001	Demaniale	127	671	29	PG	FOLIGNO	SS N.77	No	01/10/2018	TRASFERIMENTO A TITOLO GRATUITO	Valore catastale	39,00	39,00	0,00	PROVINCIA	Trasferimento dal Demanio dello Stato in attuazione al DPCM del 20/02/2018. Verbase approvato in data 20/05/2018.
41284	TERRENI DEMANIALI	1.2.2.01.03.01.001	Demaniale	127	689	56	PG	FOLIGNO	SS N.77	No	01/10/2018	TRASFERIMENTO A TITOLO GRATUITO	Valore catastale	69,88	69,88	0,00	PROVINCIA	Trasferimento dal Demanio dello Stato in attuazione al DPCM del 20/02/2018. Verbase approvato in data 20/05/2018.

Swappartna S.p.A.

PATRIMONIO IMMOBILIARE REGIONE UMBRIA
Prospetto Terreni al 31/12/2021

Numero Identificativo del sistema informativo	Classificazione secondo il piano dei conti dello Stato Patrimoniale in base al D.lgs. 118/2011 (Descrizione)	Classificazione secondo il piano dei conti dello Stato Patrimoniale in base al D.lgs. 118/2011 (Codice)	Classificazione ai sensi del codice civile (demaniale/affidatario/privato, indisponibile)	Foglio	Particella	Superficie mq	Provincia	Comune	Località	Bene soggetto ad ammortamento	Data di acquisizione	Modalità di acquisizione	Criterio di valutazione secondo principi del D.lgs. 118/2011	Valore dell'immobile al 31/12/2021 (euro)	Valore dell'immobile al 31/12/2020 (euro)	Differenziale (+/-) in Euro	Ente Gestore	Note
41275	TERRENI DEMANIALI	1.2.2.01.03.01.001	Demaniale	113	296	1.760	PG	FOUGNO	SS N.77	No	01/10/2018	TRASFERIMENTO A TITOLO GRATUITO	Valore catastale	251,88	251,88	0,00	PROVINCIA	Trasferimento dal Demanio dello Stato in attuazione al DPCM del 20/02/2018. Verbase approvato in data 20/02/2018.
41277	TERRENI DEMANIALI	1.2.2.01.03.01.001	Demaniale	113	110	270	PG	FOUGNO	SS N.77	No	01/10/2018	TRASFERIMENTO A TITOLO GRATUITO	Valore catastale	39,00	39,00	0,00	PROVINCIA	Trasferimento dal Demanio dello Stato in attuazione al DPCM del 20/02/2018. Verbase approvato in data 20/02/2018.
41186	TERRENI DEMANIALI	1.2.2.01.03.01.001	Demaniale	99	2	1.190	PG	FOUGNO	SS N.77	No	01/10/2018	TRASFERIMENTO A TITOLO GRATUITO	Valore catastale	169,00	169,00	0,00	PROVINCIA	Trasferimento dal Demanio dello Stato in attuazione al DPCM del 20/02/2018. Verbase approvato in data 20/02/2018.
41197	TERRENI DEMANIALI	1.2.2.01.03.01.001	Demaniale	100	768	88	PG	FOUGNO	SS N.77	No	01/10/2018	TRASFERIMENTO A TITOLO GRATUITO	Valore catastale	24,36	24,36	0,00	PROVINCIA	Trasferimento dal Demanio dello Stato in attuazione al DPCM del 20/02/2018. Verbase approvato in data 20/02/2018.
41198	TERRENI DEMANIALI	1.2.2.01.03.01.001	Demaniale	100	770	337	PG	FOUGNO	SS N.77	No	01/10/2018	TRASFERIMENTO A TITOLO GRATUITO	Valore catastale	84,50	84,50	0,00	PROVINCIA	Trasferimento dal Demanio dello Stato in attuazione al DPCM del 20/02/2018. Verbase approvato in data 20/02/2018.
41208	TERRENI DEMANIALI	1.2.2.01.03.01.001	Demaniale	112	567	242	PG	FOUGNO	SS N.77	No	01/10/2018	TRASFERIMENTO A TITOLO GRATUITO	Valore catastale	40,63	40,63	0,00	PROVINCIA	Trasferimento dal Demanio dello Stato in attuazione al DPCM del 20/02/2018. Verbase approvato in data 20/02/2018.
41209	TERRENI DEMANIALI	1.2.2.01.03.01.001	Demaniale	112	571	2	PG	FOUGNO	SS N.77	No	01/10/2018	TRASFERIMENTO A TITOLO GRATUITO	Valore catastale	3,25	3,25	0,00	PROVINCIA	Trasferimento dal Demanio dello Stato in attuazione al DPCM del 20/02/2018. Verbase approvato in data 20/02/2018.
41210	TERRENI DEMANIALI	1.2.2.01.03.01.001	Demaniale	112	572	6.709	PG	FOUGNO	SS N.77	No	01/10/2018	TRASFERIMENTO A TITOLO GRATUITO	Valore catastale	8.389,88	8.389,88	0,00	PROVINCIA	Trasferimento dal Demanio dello Stato in attuazione al DPCM del 20/02/2018. Verbase approvato in data 20/02/2018.
41212	TERRENI DEMANIALI	1.2.2.01.03.01.001	Demaniale	112	579	2.786	PG	FOUGNO	SS N.77	No	01/10/2018	TRASFERIMENTO A TITOLO GRATUITO	Valore catastale	2.061,63	2.061,63	0,00	PROVINCIA	Trasferimento dal Demanio dello Stato in attuazione al DPCM del 20/02/2018. Verbase approvato in data 20/02/2018.
41222	TERRENI DEMANIALI	1.2.2.01.03.01.001	Demaniale	112	602	367	PG	FOUGNO	SS N.77	No	01/10/2018	TRASFERIMENTO A TITOLO GRATUITO	Valore catastale	458,25	458,25	0,00	PROVINCIA	Trasferimento dal Demanio dello Stato in attuazione al DPCM del 20/02/2018. Verbase approvato in data 20/02/2018.
41226	TERRENI DEMANIALI	1.2.2.01.03.01.001	Demaniale	126	343	1.370	PG	FOUGNO	SS N.77	No	01/10/2018	TRASFERIMENTO A TITOLO GRATUITO	Valore catastale	1.023,75	1.023,75	0,00	PROVINCIA	Trasferimento dal Demanio dello Stato in attuazione al DPCM del 20/02/2018. Verbase approvato in data 20/02/2018.
41227	TERRENI DEMANIALI	1.2.2.01.03.01.001	Demaniale	126	345	680	PG	FOUGNO	SS N.77	No	01/10/2018	TRASFERIMENTO A TITOLO GRATUITO	Valore catastale	869,38	869,38	0,00	PROVINCIA	Trasferimento dal Demanio dello Stato in attuazione al DPCM del 20/02/2018. Verbase approvato in data 20/02/2018.
41228	TERRENI DEMANIALI	1.2.2.01.03.01.001	Demaniale	127	657	1.846	PG	FOUGNO	SS N.77	No	01/10/2018	TRASFERIMENTO A TITOLO GRATUITO	Valore catastale	2.309,13	2.309,13	0,00	PROVINCIA	Trasferimento dal Demanio dello Stato in attuazione al DPCM del 20/02/2018. Verbase approvato in data 20/02/2018.
41231	TERRENI DEMANIALI	1.2.2.01.03.01.001	Demaniale	127	107	730	PG	FOUGNO	SS N.77	No	01/10/2018	TRASFERIMENTO A TITOLO GRATUITO	Valore catastale	973,38	973,38	0,00	PROVINCIA	Trasferimento dal Demanio dello Stato in attuazione al DPCM del 20/02/2018. Verbase approvato in data 20/02/2018.
41230	TERRENI DEMANIALI	1.2.2.01.03.01.001	Demaniale	126	484	180	PG	FOUGNO	SS N.77	No	01/10/2018	TRASFERIMENTO A TITOLO GRATUITO	Valore catastale	226,88	226,88	0,00	PROVINCIA	Trasferimento dal Demanio dello Stato in attuazione al DPCM del 20/02/2018. Verbase approvato in data 20/02/2018.
41232	TERRENI DEMANIALI	1.2.2.01.03.01.001	Demaniale	127	241	270	PG	FOUGNO	SS N.77	No	01/10/2018	TRASFERIMENTO A TITOLO GRATUITO	Valore catastale	339,63	339,63	0,00	PROVINCIA	Trasferimento dal Demanio dello Stato in attuazione al DPCM del 20/02/2018. Verbase approvato in data 20/02/2018.
41206	TERRENI DEMANIALI	1.2.2.01.03.01.001	Demaniale	112	584	1.162	PG	FOUGNO	SS N.77	No	01/10/2018	TRASFERIMENTO A TITOLO GRATUITO	Valore catastale	1.577,88	1.577,88	0,00	PROVINCIA	Trasferimento dal Demanio dello Stato in attuazione al DPCM del 20/02/2018. Verbase approvato in data 20/02/2018.
41207	TERRENI DEMANIALI	1.2.2.01.03.01.001	Demaniale	112	566	96	PG	FOUGNO	SS N.77	No	01/10/2018	TRASFERIMENTO A TITOLO GRATUITO	Valore catastale	16,25	16,25	0,00	PROVINCIA	Trasferimento dal Demanio dello Stato in attuazione al DPCM del 20/02/2018. Verbase approvato in data 20/02/2018.
41211	TERRENI DEMANIALI	1.2.2.01.03.01.001	Demaniale	112	576	2.008	PG	FOUGNO	SS N.77	No	01/10/2018	TRASFERIMENTO A TITOLO GRATUITO	Valore catastale	589,88	589,88	0,00	PROVINCIA	Trasferimento dal Demanio dello Stato in attuazione al DPCM del 20/02/2018. Verbase approvato in data 20/02/2018.
41213	TERRENI DEMANIALI	1.2.2.01.03.01.001	Demaniale	112	585	69	PG	FOUGNO	SS N.77	No	01/10/2018	TRASFERIMENTO A TITOLO GRATUITO	Valore catastale	9,75	9,75	0,00	PROVINCIA	Trasferimento dal Demanio dello Stato in attuazione al DPCM del 20/02/2018. Verbase approvato in data 20/02/2018.
41214	TERRENI DEMANIALI	1.2.2.01.03.01.001	Demaniale	110	597	48	PG	FOUGNO	SS. 77	No	01/10/2018	TRASFERIMENTO A TITOLO GRATUITO	Valore catastale	4,88	4,88	0,00	PROVINCIA	Trasferimento dal Demanio dello Stato in attuazione al DPCM del 20/02/2018. Verbase approvato in data 20/02/2018.

Swappartners S.p.A.

PATRIMONIO IMMOBILIARE REGIONE UMBRIA
Prospetto Terreni al 31/12/2021

Numero Identificativo	Classificazione secondo il piano dei conti dello Stato Patrimoniale in base al D.lgs. 118/2011 (Descrizione)	Classificazione secondo il piano dei conti dello Stato Patrimoniale in base al D.lgs. 118/2011 (Codice)	Classificazione ai sensi del codice civile (demaniale/affidatario/privato, indisponibile)	Foglio	Particella	Superficie mq	Provincia	Comune	Località	Bene soggetto ad ammortamento	Data di acquisizione	Modalità di acquisizione	Criterio di valutazione secondo principi del D.lgs. 118/2011	Valore dell'immobile secondo il D.lgs. 118/2011 al 31/12/2021 (euro)	Valore dell'immobile secondo il D.lgs. 118/2011 al 31/12/2020 (euro)	Differenziale (+/-) in Euro	Ente Gestore	Note
41215	TERRENI DEMANIALI	1.2.2.01.03.01.001	Demaniale	110	508	122	PG	FOLIGNO	SS 77	No	01/10/2018	TRASFERIMENTO A TITOLO GRATUITO	Valore catastale	11,38	11,38	0,00	PROVINCIA	Trasferimento dal Demanio dello Stato in attuazione al DPCM del 20/02/2018. Verbase approvato in data 20/02/2018.
41270	TERRENI DEMANIALI	1.2.2.01.03.01.001	Demaniale	112	614	887	PG	FOLIGNO	SS N77	No	01/10/2018	TRASFERIMENTO A TITOLO GRATUITO	Valore catastale	1.108,88	1.109,88	0,00	PROVINCIA	Trasferimento dal Demanio dello Stato in attuazione al DPCM del 20/02/2018. Verbase approvato in data 20/02/2018.
41272	TERRENI DEMANIALI	1.2.2.01.03.01.001	Demaniale	113	35	1.440	PG	FOLIGNO	SS N77	No	01/10/2018	TRASFERIMENTO A TITOLO GRATUITO	Valore catastale	684,63	684,63	0,00	PROVINCIA	Trasferimento dal Demanio dello Stato in attuazione al DPCM del 20/02/2018. Verbase approvato in data 20/02/2018.
41273	TERRENI DEMANIALI	1.2.2.01.03.01.001	Demaniale	113	75	15.280	PG	FOLIGNO	SS N77	No	01/10/2018	TRASFERIMENTO A TITOLO GRATUITO	Valore catastale	887,00	887,00	0,00	PROVINCIA	Trasferimento dal Demanio dello Stato in attuazione al DPCM del 20/02/2018. Verbase approvato in data 20/02/2018.
41274	TERRENI DEMANIALI	1.2.2.01.03.01.001	Demaniale	113	238	2.750	PG	FOLIGNO	SS N77	No	01/10/2018	TRASFERIMENTO A TITOLO GRATUITO	Valore catastale	160,88	160,88	0,00	PROVINCIA	Trasferimento dal Demanio dello Stato in attuazione al DPCM del 20/02/2018. Verbase approvato in data 20/02/2018.
41281	TERRENI DEMANIALI	1.2.2.01.03.01.001	Demaniale	113	747	323	PG	FOLIGNO	SS N77	No	01/10/2018	TRASFERIMENTO A TITOLO GRATUITO	Valore catastale	43,88	43,88	0,00	PROVINCIA	Trasferimento dal Demanio dello Stato in attuazione al DPCM del 20/02/2018. Verbase approvato in data 20/02/2018.
41282	TERRENI DEMANIALI	1.2.2.01.03.01.001	Demaniale	113	749	927	PG	FOLIGNO	SS N77	No	01/10/2018	TRASFERIMENTO A TITOLO GRATUITO	Valore catastale	234,00	234,00	0,00	PROVINCIA	Trasferimento dal Demanio dello Stato in attuazione al DPCM del 20/02/2018. Verbase approvato in data 20/02/2018.
41283	TERRENI DEMANIALI	1.2.2.01.03.01.001	Demaniale	113	750	2.745	PG	FOLIGNO	SS N77	No	01/10/2018	TRASFERIMENTO A TITOLO GRATUITO	Valore catastale	2.073,50	2.073,50	0,00	PROVINCIA	Trasferimento dal Demanio dello Stato in attuazione al DPCM del 20/02/2018. Verbase approvato in data 20/02/2018.
41284	TERRENI DEMANIALI	1.2.2.01.03.01.001	Demaniale	113	754	293	PG	FOLIGNO	SS N77	No	01/10/2018	TRASFERIMENTO A TITOLO GRATUITO	Valore catastale	73,13	73,13	0,00	PROVINCIA	Trasferimento dal Demanio dello Stato in attuazione al DPCM del 20/02/2018. Verbase approvato in data 20/02/2018.
41286	TERRENI DEMANIALI	1.2.2.01.03.01.001	Demaniale	113	758	2.872	PG	FOLIGNO	SS N77	No	01/10/2018	TRASFERIMENTO A TITOLO GRATUITO	Valore catastale	2.169,38	2.169,38	0,00	PROVINCIA	Trasferimento dal Demanio dello Stato in attuazione al DPCM del 20/02/2018. Verbase approvato in data 20/02/2018.
41286	TERRENI DEMANIALI	1.2.2.01.03.01.001	Demaniale	113	776	28	PG	FOLIGNO	SS N77	No	01/10/2018	TRASFERIMENTO A TITOLO GRATUITO	Valore catastale	1,63	1,63	0,00	PROVINCIA	Trasferimento dal Demanio dello Stato in attuazione al DPCM del 20/02/2018. Verbase approvato in data 20/02/2018.
41289	TERRENI DEMANIALI	1.2.2.01.03.01.001	Demaniale	113	783	610	PG	FOLIGNO	SS N77	No	01/10/2018	TRASFERIMENTO A TITOLO GRATUITO	Valore catastale	154,38	154,38	0,00	PROVINCIA	Trasferimento dal Demanio dello Stato in attuazione al DPCM del 20/02/2018. Verbase approvato in data 20/02/2018.
41290	TERRENI DEMANIALI	1.2.2.01.03.01.001	Demaniale	113	785	2.666	PG	FOLIGNO	SS N77	No	01/10/2018	TRASFERIMENTO A TITOLO GRATUITO	Valore catastale	2.013,38	2.013,38	0,00	PROVINCIA	Trasferimento dal Demanio dello Stato in attuazione al DPCM del 20/02/2018. Verbase approvato in data 20/02/2018.
41291	TERRENI DEMANIALI	1.2.2.01.03.01.001	Demaniale	22	152	170	PG	FOLIGNO	SS 77	No	01/10/2018	TRASFERIMENTO A TITOLO GRATUITO	Valore catastale	42,25	42,25	0,00	PROVINCIA	Trasferimento dal Demanio dello Stato in attuazione al DPCM del 20/02/2018. Verbase approvato in data 20/02/2018.
41292	TERRENI DEMANIALI	1.2.2.01.03.01.001	Demaniale	113	787	70	PG	FOLIGNO	SS N77	No	01/10/2018	TRASFERIMENTO A TITOLO GRATUITO	Valore catastale	53,63	53,63	0,00	PROVINCIA	Trasferimento dal Demanio dello Stato in attuazione al DPCM del 20/02/2018. Verbase approvato in data 20/02/2018.
41297	TERRENI DEMANIALI	1.2.2.01.03.01.001	Demaniale	113	778	708	PG	FOLIGNO	SS N77	No	01/10/2018	TRASFERIMENTO A TITOLO GRATUITO	Valore catastale	42,25	42,25	0,00	PROVINCIA	Trasferimento dal Demanio dello Stato in attuazione al DPCM del 20/02/2018. Verbase approvato in data 20/02/2018.
41298	TERRENI DEMANIALI	1.2.2.01.03.01.001	Demaniale	113	779	160	PG	FOLIGNO	SS N77	No	01/10/2018	TRASFERIMENTO A TITOLO GRATUITO	Valore catastale	8,13	8,13	0,00	PROVINCIA	Trasferimento dal Demanio dello Stato in attuazione al DPCM del 20/02/2018. Verbase approvato in data 20/02/2018.
41299	TERRENI DEMANIALI	1.2.2.01.03.01.001	Demaniale	113	781	960	PG	FOLIGNO	SS N77	No	01/10/2018	TRASFERIMENTO A TITOLO GRATUITO	Valore catastale	242,13	242,13	0,00	PROVINCIA	Trasferimento dal Demanio dello Stato in attuazione al DPCM del 20/02/2018. Verbase approvato in data 20/02/2018.
41302	TERRENI DEMANIALI	1.2.2.01.03.01.001	Demaniale	113	788	447	PG	FOLIGNO	SS N77	No	01/10/2018	TRASFERIMENTO A TITOLO GRATUITO	Valore catastale	338,00	338,00	0,00	PROVINCIA	Trasferimento dal Demanio dello Stato in attuazione al DPCM del 20/02/2018. Verbase approvato in data 20/02/2018.
41229	TERRENI DEMANIALI	1.2.2.01.03.01.001	Demaniale	126	482	200	PG	FOLIGNO	SS N77	No	01/10/2018	TRASFERIMENTO A TITOLO GRATUITO	Valore catastale	250,25	250,25	0,00	PROVINCIA	Trasferimento dal Demanio dello Stato in attuazione al DPCM del 20/02/2018. Verbase approvato in data 20/02/2018.
41289	TERRENI DEMANIALI	1.2.2.01.03.01.001	Demaniale	112	612	870	PG	FOLIGNO	SS N77	No	01/10/2018	TRASFERIMENTO A TITOLO GRATUITO	Valore catastale	1.087,13	1.087,13	0,00	PROVINCIA	Trasferimento dal Demanio dello Stato in attuazione al DPCM del 20/02/2018. Verbase approvato in data 20/02/2018.

Swappartners S.p.A.

PATRIMONIO IMMOBILIARE REGIONE UMBRIA
Prospetto Terreni al 31/12/2021

Numero Identificativo (da sistema informativo)	Classificazione secondo il piano dei conti dello Stato Patrimoniale in base al D.lgs. 118/2011 (Descrizione)	Classificazione secondo il piano dei conti dello Stato Patrimoniale in base al D.lgs. 118/2011 (Codice)	Classificazione ai sensi del codice civile (demaniale/affidatario/privato, indisponibile)	Foglio	Particella	Superficie mq	Provincia	Comune	Località	Bene soggetto ad ammortamento	Data di acquisizione	Modalità di acquisizione	Criterio di valutazione secondo principi del D.lgs. 118/2011	Valore dell'immobile secondo il D.lgs. 118/2011 al 31/12/2021 (euro)	Valore dell'immobile secondo il D.lgs. 118/2011 al 31/12/2020 (euro)	Differenziale (+/-) in Euro	Ente Gestore	Note
41217	TERRENI DEMANIALI	1.2.2.01.03.01.001	Demaniale	110	165	2.280	PG	FOUGNO	SS 77	No	01/10/2018	TRASFERIMENTO A TITOLO GRATUITO	Valore catastale	1.703,00	1.703,00	0,00	PROVINCIA	Trasferimento dal Demanio dello Stato in attuazione al DPCM del 20/02/2018. Verbase approvato in data 20/02/2018.
41218	TERRENI DEMANIALI	1.2.2.01.03.01.001	Demaniale	112	591	80	PG	FOUGNO	SS N.77	No	01/10/2018	TRASFERIMENTO A TITOLO GRATUITO	Valore catastale	226,88	226,88	0,00	PROVINCIA	Trasferimento dal Demanio dello Stato in attuazione al DPCM del 20/02/2018. Verbase approvato in data 20/02/2018.
41268	TERRENI DEMANIALI	1.2.2.01.03.01.001	Demaniale	112	610	855	PG	FOUGNO	SS N.77	No	01/10/2018	TRASFERIMENTO A TITOLO GRATUITO	Valore catastale	1.069,25	1.069,25	0,00	PROVINCIA	Trasferimento dal Demanio dello Stato in attuazione al DPCM del 20/02/2018. Verbase approvato in data 20/02/2018.
41303	TERRENI DEMANIALI	1.2.2.01.03.01.001	Demaniale	113	790	610	PG	FOUGNO	SS N.77	No	01/10/2018	TRASFERIMENTO A TITOLO GRATUITO	Valore catastale	461,50	461,50	0,00	PROVINCIA	Trasferimento dal Demanio dello Stato in attuazione al DPCM del 20/02/2018. Verbase approvato in data 20/02/2018.
41306	TERRENI DEMANIALI	1.2.2.01.03.01.001	Demaniale	123	320	140	PG	FOUGNO	SS N.77	No	01/10/2018	TRASFERIMENTO A TITOLO GRATUITO	Valore catastale	34,13	34,13	0,00	PROVINCIA	Trasferimento dal Demanio dello Stato in attuazione al DPCM del 20/02/2018. Verbase approvato in data 20/02/2018.
41307	TERRENI DEMANIALI	1.2.2.01.03.01.001	Demaniale	123	343	420	PG	FOUGNO	SS N.77	No	01/10/2018	TRASFERIMENTO A TITOLO GRATUITO	Valore catastale	190,13	190,13	0,00	PROVINCIA	Trasferimento dal Demanio dello Stato in attuazione al DPCM del 20/02/2018. Verbase approvato in data 20/02/2018.
41308	TERRENI DEMANIALI	1.2.2.01.03.01.001	Demaniale	123	353	470	PG	FOUGNO	SS N.77	No	01/10/2018	TRASFERIMENTO A TITOLO GRATUITO	Valore catastale	212,88	212,88	0,00	PROVINCIA	Trasferimento dal Demanio dello Stato in attuazione al DPCM del 20/02/2018. Verbase approvato in data 20/02/2018.
41309	TERRENI DEMANIALI	1.2.2.01.03.01.001	Demaniale	126	304	1.080	PG	FOUGNO	SS N.77	No	01/10/2018	TRASFERIMENTO A TITOLO GRATUITO	Valore catastale	806,00	806,00	0,00	PROVINCIA	Trasferimento dal Demanio dello Stato in attuazione al DPCM del 20/02/2018. Verbase approvato in data 20/02/2018.
41310	TERRENI DEMANIALI	1.2.2.01.03.01.001	Demaniale	126	306	1.020	PG	FOUGNO	SS N.77	No	01/10/2018	TRASFERIMENTO A TITOLO GRATUITO	Valore catastale	762,13	762,13	0,00	PROVINCIA	Trasferimento dal Demanio dello Stato in attuazione al DPCM del 20/02/2018. Verbase approvato in data 20/02/2018.
41280	TERRENI DEMANIALI	1.2.2.01.03.01.001	Demaniale	113	745	20	PG	FOUGNO	SS N.77	No	01/10/2018	TRASFERIMENTO A TITOLO GRATUITO	Valore catastale	14,63	14,63	0,00	PROVINCIA	Trasferimento dal Demanio dello Stato in attuazione al DPCM del 20/02/2018. Verbase approvato in data 20/02/2018.
41285	TERRENI DEMANIALI	1.2.2.01.03.01.001	Demaniale	113	756	1.006	PG	FOUGNO	SS N.77	No	01/10/2018	TRASFERIMENTO A TITOLO GRATUITO	Valore catastale	758,88	758,88	0,00	PROVINCIA	Trasferimento dal Demanio dello Stato in attuazione al DPCM del 20/02/2018. Verbase approvato in data 20/02/2018.
41287	TERRENI DEMANIALI	1.2.2.01.03.01.001	Demaniale	113	781	147	PG	FOUGNO	SS N.77	No	01/10/2018	TRASFERIMENTO A TITOLO GRATUITO	Valore catastale	37,38	37,38	0,00	PROVINCIA	Trasferimento dal Demanio dello Stato in attuazione al DPCM del 20/02/2018. Verbase approvato in data 20/02/2018.
41293	TERRENI DEMANIALI	1.2.2.01.03.01.001	Demaniale	113	789	7.380	PG	FOUGNO	SS N.77	No	01/10/2018	TRASFERIMENTO A TITOLO GRATUITO	Valore catastale	5.573,75	5.573,75	0,00	PROVINCIA	Trasferimento dal Demanio dello Stato in attuazione al DPCM del 20/02/2018. Verbase approvato in data 20/02/2018.
41294	TERRENI DEMANIALI	1.2.2.01.03.01.001	Demaniale	113	771	1.946	PG	FOUGNO	SS N.77	No	01/10/2018	TRASFERIMENTO A TITOLO GRATUITO	Valore catastale	489,13	489,13	0,00	PROVINCIA	Trasferimento dal Demanio dello Stato in attuazione al DPCM del 20/02/2018. Verbase approvato in data 20/02/2018.
41295	TERRENI DEMANIALI	1.2.2.01.03.01.001	Demaniale	113	774	48	PG	FOUGNO	SS N.77	No	01/10/2018	TRASFERIMENTO A TITOLO GRATUITO	Valore catastale	0,00	0,00	0,00	PROVINCIA	Trasferimento dal Demanio dello Stato in attuazione al DPCM del 20/02/2018. Verbase approvato in data 20/02/2018.
41300	TERRENI DEMANIALI	1.2.2.01.03.01.001	Demaniale	113	782	16	PG	FOUGNO	SS N.77	No	01/10/2018	TRASFERIMENTO A TITOLO GRATUITO	Valore catastale	3,25	3,25	0,00	PROVINCIA	Trasferimento dal Demanio dello Stato in attuazione al DPCM del 20/02/2018. Verbase approvato in data 20/02/2018.
41301	TERRENI DEMANIALI	1.2.2.01.03.01.001	Demaniale	113	784	482	PG	FOUGNO	SS N.77	No	01/10/2018	TRASFERIMENTO A TITOLO GRATUITO	Valore catastale	372,13	372,13	0,00	PROVINCIA	Trasferimento dal Demanio dello Stato in attuazione al DPCM del 20/02/2018. Verbase approvato in data 20/02/2018.
41304	TERRENI DEMANIALI	1.2.2.01.03.01.001	Demaniale	113	792	1.140	PG	FOUGNO	SS N.77	No	01/10/2018	TRASFERIMENTO A TITOLO GRATUITO	Valore catastale	861,25	861,25	0,00	PROVINCIA	Trasferimento dal Demanio dello Stato in attuazione al DPCM del 20/02/2018. Verbase approvato in data 20/02/2018.
41305	TERRENI DEMANIALI	1.2.2.01.03.01.001	Demaniale	113	793	3.515	PG	FOUGNO	SS N.77	No	01/10/2018	TRASFERIMENTO A TITOLO GRATUITO	Valore catastale	2.655,25	2.655,25	0,00	PROVINCIA	Trasferimento dal Demanio dello Stato in attuazione al DPCM del 20/02/2018. Verbase approvato in data 20/02/2018.
41199	TERRENI DEMANIALI	1.2.2.01.03.01.001	Demaniale	100	772	1	PG	FOUGNO	SS N.77	No	01/10/2018	TRASFERIMENTO A TITOLO GRATUITO	Valore catastale	1,63	1,63	0,00	PROVINCIA	Trasferimento dal Demanio dello Stato in attuazione al DPCM del 20/02/2018. Verbase approvato in data 20/02/2018.
41292	TERRENI DEMANIALI	1.2.2.01.03.01.001	Demaniale	100	430	3.210	PG	FOUGNO	SS N.77	No	01/10/2018	TRASFERIMENTO A TITOLO GRATUITO	Valore catastale	295,75	295,75	0,00	PROVINCIA	Trasferimento dal Demanio dello Stato in attuazione al DPCM del 20/02/2018. Verbase approvato in data 20/02/2018.

Swappartners S.p.A.

PATRIMONIO IMMOBILIARE REGIONE UMBRIA
Prospecto Terreni al 31/12/2021

Numero Matricola (da sistema informativo)	Classificazione secondo il piano dei conti dello Stato Patrimoniale in base al D.lgs. 118/2011 (Descrizione)	Classificazione secondo il piano dei conti dello Stato Patrimoniale in base al D.lgs. 118/2011 (Codice)	Classificazione ai sensi del codice civile (demaniale/affidatario/fin., indisponibile)	Foglio	Particella	Superficie mq	Provincia	Comune	Località	Bene soggetto ad ammortamento	Data di acquisizione	Modalità di acquisizione	Criterio di valutazione secondo principi D.lgs. 118/2011	Valore dell'immobile secondo D.lgs. 118/2011 al 31/12/2021 (euro)	Valore dell'immobile secondo D.lgs. 118/2011 al 31/12/2020 (euro)	Differenziale (+/-) in Euro	Ente Gestore	Note
41203	TERRENI DEMANIALI	1.2.2.01.03.01.001	Demaniale	107	454	510	PG	FOLIGNO	SS N.77	No	01/10/2018	TRASFERIMENTO A TITOLO GRATUITO	Valore catastale	34,13	34,13	0,00	PROVINCIA	Trasferimento dal Demanio dello Stato in attuazione al DPCM del 20/02/2018. Valore sottoscritto in data 20/02/2018.
41204	TERRENI DEMANIALI	1.2.2.01.03.01.001	Demaniale	107	622	290	PG	FOLIGNO	SS N.77	No	01/10/2018	TRASFERIMENTO A TITOLO GRATUITO	Valore catastale	133,25	133,25	0,00	PROVINCIA	Trasferimento dal Demanio dello Stato in attuazione al DPCM del 20/02/2018. Valore sottoscritto in data 20/02/2018.
41205	TERRENI DEMANIALI	1.2.2.01.03.01.001	Demaniale	112	208	60	PG	FOLIGNO	SS N.77	No	01/10/2018	TRASFERIMENTO A TITOLO GRATUITO	Valore catastale	8,13	8,13	0,00	PROVINCIA	Trasferimento dal Demanio dello Stato in attuazione al DPCM del 20/02/2018. Valore sottoscritto in data 20/02/2018.
41216	TERRENI DEMANIALI	1.2.2.01.03.01.001	Demaniale	112	588	84	PG	FOLIGNO	SS N.77	No	01/10/2018	TRASFERIMENTO A TITOLO GRATUITO	Valore catastale	11,38	11,38	0,00	PROVINCIA	Trasferimento dal Demanio dello Stato in attuazione al DPCM del 20/02/2018. Valore sottoscritto in data 20/02/2018.
41219	TERRENI DEMANIALI	1.2.2.01.03.01.001	Demaniale	112	594	225	PG	FOLIGNO	SS N.77	No	01/10/2018	TRASFERIMENTO A TITOLO GRATUITO	Valore catastale	281,13	281,13	0,00	PROVINCIA	Trasferimento dal Demanio dello Stato in attuazione al DPCM del 20/02/2018. Valore sottoscritto in data 20/02/2018.
41220	TERRENI DEMANIALI	1.2.2.01.03.01.001	Demaniale	112	597	238	PG	FOLIGNO	SS N.77	No	01/10/2018	TRASFERIMENTO A TITOLO GRATUITO	Valore catastale	297,38	297,38	0,00	PROVINCIA	Trasferimento dal Demanio dello Stato in attuazione al DPCM del 20/02/2018. Valore sottoscritto in data 20/02/2018.
41221	TERRENI DEMANIALI	1.2.2.01.03.01.001	Demaniale	112	600	884	PG	FOLIGNO	SS N.77	No	01/10/2018	TRASFERIMENTO A TITOLO GRATUITO	Valore catastale	1.105,00	1.105,00	0,00	PROVINCIA	Trasferimento dal Demanio dello Stato in attuazione al DPCM del 20/02/2018. Valore sottoscritto in data 20/02/2018.
41223	TERRENI DEMANIALI	1.2.2.01.03.01.001	Demaniale	112	604	346	PG	FOLIGNO	SS N.77	No	01/10/2018	TRASFERIMENTO A TITOLO GRATUITO	Valore catastale	432,25	432,25	0,00	PROVINCIA	Trasferimento dal Demanio dello Stato in attuazione al DPCM del 20/02/2018. Valore sottoscritto in data 20/02/2018.
41224	TERRENI DEMANIALI	1.2.2.01.03.01.001	Demaniale	112	606	351	PG	FOLIGNO	SS N.77	No	01/10/2018	TRASFERIMENTO A TITOLO GRATUITO	Valore catastale	438,75	438,75	0,00	PROVINCIA	Trasferimento dal Demanio dello Stato in attuazione al DPCM del 20/02/2018. Valore sottoscritto in data 20/02/2018.
41225	TERRENI DEMANIALI	1.2.2.01.03.01.001	Demaniale	112	608	343	PG	FOLIGNO	SS N.77	No	01/10/2018	TRASFERIMENTO A TITOLO GRATUITO	Valore catastale	429,00	429,00	0,00	PROVINCIA	Trasferimento dal Demanio dello Stato in attuazione al DPCM del 20/02/2018. Valore sottoscritto in data 20/02/2018.
41181	TERRENI DEMANIALI	1.2.2.01.03.01.001	Demaniale	84	103	160	PG	FOLIGNO	SS N.77	No	01/10/2018	TRASFERIMENTO A TITOLO GRATUITO	Valore catastale	221,00	221,00	0,00	PROVINCIA	Trasferimento dal Demanio dello Stato in attuazione al DPCM del 20/02/2018. Valore sottoscritto in data 20/02/2018.
41233	TERRENI DEMANIALI	1.2.2.01.03.01.001	Demaniale	127	242	410	PG	FOLIGNO	SS N.77	No	01/10/2018	TRASFERIMENTO A TITOLO GRATUITO	Valore catastale	516,75	516,75	0,00	PROVINCIA	Trasferimento dal Demanio dello Stato in attuazione al DPCM del 20/02/2018. Valore sottoscritto in data 20/02/2018.
41234	TERRENI DEMANIALI	1.2.2.01.03.01.001	Demaniale	127	298	300	PG	FOLIGNO	SS N.77	No	01/10/2018	TRASFERIMENTO A TITOLO GRATUITO	Valore catastale	375,38	375,38	0,00	PROVINCIA	Trasferimento dal Demanio dello Stato in attuazione al DPCM del 20/02/2018. Valore sottoscritto in data 20/02/2018.
41235	TERRENI DEMANIALI	1.2.2.01.03.01.001	Demaniale	127	299	120	PG	FOLIGNO	SS N.77	No	01/10/2018	TRASFERIMENTO A TITOLO GRATUITO	Valore catastale	16,25	16,25	0,00	PROVINCIA	Trasferimento dal Demanio dello Stato in attuazione al DPCM del 20/02/2018. Valore sottoscritto in data 20/02/2018.
41236	TERRENI DEMANIALI	1.2.2.01.03.01.001	Demaniale	127	300	3	PG	FOLIGNO	SS N.77	No	01/10/2018	TRASFERIMENTO A TITOLO GRATUITO	Valore catastale	3,25	3,25	0,00	PROVINCIA	Trasferimento dal Demanio dello Stato in attuazione al DPCM del 20/02/2018. Valore sottoscritto in data 20/02/2018.
41237	TERRENI DEMANIALI	1.2.2.01.03.01.001	Demaniale	127	309	370	PG	FOLIGNO	SS N.77	No	01/10/2018	TRASFERIMENTO A TITOLO GRATUITO	Valore catastale	466,38	466,38	0,00	PROVINCIA	Trasferimento dal Demanio dello Stato in attuazione al DPCM del 20/02/2018. Valore sottoscritto in data 20/02/2018.
41238	TERRENI DEMANIALI	1.2.2.01.03.01.001	Demaniale	127	313	270	PG	FOLIGNO	SS N.77	No	01/10/2018	TRASFERIMENTO A TITOLO GRATUITO	Valore catastale	3.630,25	3.630,25	0,00	PROVINCIA	Trasferimento dal Demanio dello Stato in attuazione al DPCM del 20/02/2018. Valore sottoscritto in data 20/02/2018.
28000	TERRENI DEMANIALI	1.2.2.01.03.01.001	Demaniale	5	102	16	PG	FOSSATO DI VICO		No	05/03/2008	ACQUISIZIONE	Valore catastale	1,63	1,63	0,00	REGIONE	Il valore del bene è stato determinato con il Valore Catastale in quanto non si conosce il valore di acquisizione.
28039	TERRENI DEMANIALI	1.2.2.01.03.01.001	Demaniale	13	583	1	PG	FRATTA TODINA		No	30/09/2008	ACQUISIZIONE	Valore catastale	1,63	1,63	0,00	UMBRIA T.P.L.E MOBILITA S.p.A.	Il valore del bene è stato determinato con il Valore Catastale in quanto non si conosce il valore di acquisizione.
28023	TERRENI DEMANIALI	1.2.2.01.03.01.001	Demaniale	14	660	188	PG	FRATTA TODINA		No	24/07/2007	TRASFERIMENTO A TITOLO GRATUITO	Valore catastale	26,32	26,32	0,00	UMBRIA T.P.L.E MOBILITA S.p.A.	Il valore è stato determinato applicando il valore del RTZ, oltre particolare Irpefhe eventuale, valore di PACCO AGGIORNATO.
28047	TERRENI DEMANIALI	1.2.2.01.03.01.001	Demaniale	13	515	8	PG	FRATTA TODINA		No	09/01/2009	ACQUISIZIONE	Valore acquisizione	8,81	8,81	0,00	UMBRIA T.P.L.E MOBILITA S.p.A.	

Sviluppamaria S.p.A.

PATRIMONIO IMMOBILIARE REGIONE UMBRIA
Prospetto Terreni al 31/12/2021

Numero Matricola (da sistema informativo)	Classificazione secondo il piano dei conti dello Stato Patrimoniale in base al D.lgs. 118/2011 (descrizione)	Classificazione secondo il piano dei conti dello Stato Patrimoniale in base al D.lgs. 118/2011 (codice)	Classificazione ai sensi del codice civile (demaniale/affezioni U.N., indisponibile)	Foglio	Particella	Superficie mq	Provincia	Comune	Località	Bene soggetto ad ammortamento	Data di acquisizione	Modalità di acquisizione	Criterio di valutazione secondo principi del D.lgs. 118/2011	Valore dell'immobile secondo D.lgs. 118/2011 al 31/12/2021 (euro)	Valore dell'immobile secondo D.lgs. 118/2011 al 31/12/2020 (euro)	Ente Gestore	Note
28048	TERRENI DEMANIALI	1.2.2.01.03.01.001	Demaniale	13	588	57	PG	FRATTA TODINA		No	09/01/2009	ACQUISIZIONE	Valore acquisizione	62,80	62,80	UMBRIA TP/LE MOBILITA' S.p.A.	
28050	TERRENI DEMANIALI	1.2.2.01.03.01.001	Demaniale	14	658	48	PG	FRATTA TODINA		No	09/01/2009	ACQUISIZIONE	Valore acquisizione	51,98	51,98	UMBRIA TP/LE MOBILITA' S.p.A.	
28014	TERRENI DEMANIALI	1.2.2.01.03.01.001	Demaniale	7	73	2.670	PG	FRATTA TODINA		No	24/07/2007	TRASFERIMENTO A TITOLO GRATUITO	Valore catastale	0,00	0,00	UMBRIA TP/LE MOBILITA' S.p.A.	
28018	TERRENI DEMANIALI	1.2.2.01.03.01.001	Demaniale	13	33	32	PG	FRATTA TODINA		No	24/07/2007	TRASFERIMENTO A TITOLO GRATUITO	Valore catastale	34,13	34,13	UMBRIA TP/LE MOBILITA' S.p.A.	
28034	TERRENI DEMANIALI	1.2.2.01.03.01.001	Demaniale	13	552	50	PG	FRATTA TODINA		No	24/07/2007	TRASFERIMENTO A TITOLO GRATUITO	Valore catastale	0,00	0,00	UMBRIA TP/LE MOBILITA' S.p.A.	
28044	TERRENI DEMANIALI	1.2.2.01.03.01.001	Demaniale	13	581	697	PG	FRATTA TODINA		No	30/09/2008	ACQUISIZIONE	Valore catastale	585,00	585,00	UMBRIA TP/LE MOBILITA' S.p.A.	Il valore del bene è stato determinato con il criterio Valore Catastrale in quanto non è conosciuta il valore di acquisizione.
28038	TERRENI DEMANIALI	1.2.2.01.03.01.001	Demaniale	13	591	28	PG	FRATTA TODINA		No	30/09/2008	ACQUISIZIONE	Valore catastale	22,75	22,75	UMBRIA TP/LE MOBILITA' S.p.A.	Il valore del bene è stato determinato con il criterio Valore Catastrale in quanto non è conosciuta il valore di acquisizione.
28015	TERRENI DEMANIALI	1.2.2.01.03.01.001	Demaniale	7	91	160	PG	FRATTA TODINA		No	24/07/2007	TRASFERIMENTO A TITOLO GRATUITO	Valore catastale	0,00	0,00	UMBRIA TP/LE MOBILITA' S.p.A.	
28052	TERRENI DEMANIALI	1.2.2.01.03.01.001	Demaniale	14	664	168	PG	FRATTA TODINA		No	09/01/2009	ACQUISIZIONE	Valore acquisizione	161,94	161,94	UMBRIA TP/LE MOBILITA' S.p.A.	
28031	TERRENI DEMANIALI	1.2.2.01.03.01.001	Demaniale	17	53	2.030	PG	FRATTA TODINA		No	24/07/2007	TRASFERIMENTO A TITOLO GRATUITO	Valore catastale	1.703,00	1.703,00	UMBRIA TP/LE MOBILITA' S.p.A.	
28010	TERRENI DEMANIALI	1.2.2.01.03.01.001	Demaniale	5	3	680	PG	FRATTA TODINA		No	24/07/2007	TRASFERIMENTO A TITOLO GRATUITO	Valore catastale	0,00	0,00	UMBRIA TP/LE MOBILITA' S.p.A.	
28037	TERRENI DEMANIALI	1.2.2.01.03.01.001	Demaniale	13	615	1	PG	FRATTA TODINA		No	30/09/2008	ACQUISIZIONE	Valore catastale	1,63	1,63	UMBRIA TP/LE MOBILITA' S.p.A.	Il valore del bene è stato determinato con il criterio Valore Catastrale in quanto non è conosciuta il valore di acquisizione.
28055	TERRENI DEMANIALI	1.2.2.01.03.01.001	Demaniale	1	480	234	PG	FRATTA TODINA		No	09/01/2009	ACQUISIZIONE	Valore acquisizione	420,94	420,94	UMBRIA TP/LE MOBILITA' S.p.A.	
28056	TERRENI DEMANIALI	1.2.2.01.03.01.001	Demaniale	13	109	64	PG	FRATTA TODINA		No	09/01/2009	ACQUISIZIONE	Valore acquisizione	40,24	40,24	UMBRIA TP/LE MOBILITA' S.p.A.	
28027	TERRENI DEMANIALI	1.2.2.01.03.01.001	Demaniale	16	87	490	PG	FRATTA TODINA		No	24/07/2007	TRASFERIMENTO A TITOLO GRATUITO	Valore catastale	519,50	519,50	UMBRIA TP/LE MOBILITA' S.p.A.	
28028	TERRENI DEMANIALI	1.2.2.01.03.01.001	Demaniale	16	99	1.040	PG	FRATTA TODINA		No	24/07/2007	TRASFERIMENTO A TITOLO GRATUITO	Valore catastale	872,63	872,63	UMBRIA TP/LE MOBILITA' S.p.A.	
28030	TERRENI DEMANIALI	1.2.2.01.03.01.001	Demaniale	17	48	380	PG	FRATTA TODINA		No	24/07/2007	TRASFERIMENTO A TITOLO GRATUITO	Valore catastale	42,25	42,25	UMBRIA TP/LE MOBILITA' S.p.A.	
28035	TERRENI DEMANIALI	1.2.2.01.03.01.001	Demaniale	13	590	130	PG	FRATTA TODINA		No	30/09/2008	ACQUISIZIONE	Valore catastale	108,88	108,88	UMBRIA TP/LE MOBILITA' S.p.A.	Il valore del bene è stato determinato con il criterio Valore Catastrale in quanto non è conosciuta il valore di acquisizione.
28006	TERRENI DEMANIALI	1.2.2.01.03.01.001	Demaniale	1	92	2.660	PG	FRATTA TODINA		No	24/07/2007	TRASFERIMENTO A TITOLO GRATUITO	Valore catastale	0,00	0,00	UMBRIA TP/LE MOBILITA' S.p.A.	
28008	TERRENI DEMANIALI	1.2.2.01.03.01.001	Demaniale	5	1	770	PG	FRATTA TODINA		No	24/07/2007	TRASFERIMENTO A TITOLO GRATUITO	Valore catastale	840,13	840,13	UMBRIA TP/LE MOBILITA' S.p.A.	
28009	TERRENI DEMANIALI	1.2.2.01.03.01.001	Demaniale	5	2	290	PG	FRATTA TODINA		No	24/07/2007	TRASFERIMENTO A TITOLO GRATUITO	Valore catastale	43,50	43,50	UMBRIA TP/LE MOBILITA' S.p.A.	Il valore è stato determinato applicando il valore del R.C. delle particelle (Immobile annesso) stessa colture FRANCESCO ABBONDIO

Sviluppamaria S.p.A.

PATRIMONIO IMMOBILIARE REGIONE UMBRIA
Prospetto Terreni al 31/12/2021

Numero Matricola (da sistema informativo)	Classificazione secondo il piano dei conti dello Stato Patrimoniale in base al D.lgs. 118/2011 (Descrizione)	Classificazione secondo il piano dei conti dello Stato Patrimoniale in base al D.lgs. 118/2011 (Codice)	Classificazione ai sensi del codice civile (demaniale/affezioni U.N., indisponibile)	Foglio	Particella	Superficie mq	Provincia	Comune	Località	Bene soggetto ad ammortamento	Data di acquisizione	Modalità di acquisizione	Criterio di valutazione secondo i principi del D.lgs. 118/2011	Valore dell'immobile al 31/12/2021 (euro)	Valore dell'immobile al 31/12/2020 (euro)	Ente Gestore	Note
28022	TERRENI DEMANIALI	1.2.2.01.03.01.001	Demaniale	14	659	442	PG	FRATTA TODINA		No	24/07/2007	TRASFERIMENTO A TITOLO GRATUITO	Valore catastale	63,28	63,28	UMBRIA TP LE MOBILITA S.p.A.	Il valore è stato determinato applicando il valore del R.C. della predella (tributo aventi stessa coltura: PASCOLO ARBORICO)
28053	TERRENI DEMANIALI	1.2.2.01.03.01.001	Demaniale	14	666	9	PG	FRATTA TODINA		No	09/01/2009	ACQUISIZIONE	Valore acquisizione	9,75	9,75	UMBRIA TP LE MOBILITA S.p.A.	
28038	TERRENI DEMANIALI	1.2.2.01.03.01.001	Demaniale	13	592	50	PG	FRATTA TODINA		No	30/09/2008	ACQUISIZIONE	Valore catastale	42,25	42,25	UMBRIA TP LE MOBILITA S.p.A.	Il valore del bene è stato determinato con il criterio Valore Catastrale in quanto non è conosciuta l'entità di acquisizione
28040	TERRENI DEMANIALI	1.2.2.01.03.01.001	Demaniale	13	595	590	PG	FRATTA TODINA		No	30/09/2008	ACQUISIZIONE	Valore catastale	485,63	485,63	UMBRIA TP LE MOBILITA S.p.A.	Il valore del bene è stato determinato con il criterio Valore Catastrale in quanto non è conosciuta l'entità di acquisizione
28046	TERRENI DEMANIALI	1.2.2.01.03.01.001	Demaniale	13	514	64	PG	FRATTA TODINA		No	09/01/2009	ACQUISIZIONE	Valore acquisizione	70,51	70,51	UMBRIA TP LE MOBILITA S.p.A.	
28024	TERRENI DEMANIALI	1.2.2.01.03.01.001	Demaniale	16	47	3.990	PG	FRATTA TODINA		No	24/07/2007	TRASFERIMENTO A TITOLO GRATUITO	Valore catastale	601,25	601,25	UMBRIA TP LE MOBILITA S.p.A.	
28049	TERRENI DEMANIALI	1.2.2.01.03.01.001	Demaniale	13	589	35	PG	FRATTA TODINA		No	09/01/2009	ACQUISIZIONE	Valore acquisizione	38,56	38,56	UMBRIA TP LE MOBILITA S.p.A.	
28043	TERRENI DEMANIALI	1.2.2.01.03.01.001	Demaniale	13	579	4	PG	FRATTA TODINA		No	30/09/2008	ACQUISIZIONE	Valore catastale	3,25	3,25	UMBRIA TP LE MOBILITA S.p.A.	Il valore del bene è stato determinato con il criterio Valore Catastrale in quanto non è conosciuta l'entità di acquisizione
28057	TERRENI DEMANIALI	1.2.2.01.03.01.001	Demaniale	13	584	105	PG	FRATTA TODINA		No	02/02/2009	ACQUISIZIONE	Valore acquisizione	66,02	66,02	UMBRIA TP LE MOBILITA S.p.A.	
28045	TERRENI DEMANIALI	1.2.2.01.03.01.001	Demaniale	13	582	55	PG	FRATTA TODINA		No	30/09/2008	ACQUISIZIONE	Valore catastale	45,50	45,50	UMBRIA TP LE MOBILITA S.p.A.	Il valore del bene è stato determinato con il criterio Valore Catastrale in quanto non è conosciuta l'entità di acquisizione
28020	TERRENI DEMANIALI	1.2.2.01.03.01.001	Demaniale	14	11	4.200	PG	FRATTA TODINA		No	24/07/2007	TRASFERIMENTO A TITOLO GRATUITO	Valore catastale	0,00	0,00	UMBRIA TP LE MOBILITA S.p.A.	
28026	TERRENI DEMANIALI	1.2.2.01.03.01.001	Demaniale	16	84	1.170	PG	FRATTA TODINA		No	24/07/2007	TRASFERIMENTO A TITOLO GRATUITO	Valore catastale	0,00	0,00	UMBRIA TP LE MOBILITA S.p.A.	
28016	TERRENI DEMANIALI	1.2.2.01.03.01.001	Demaniale	13	20	8	PG	FRATTA TODINA		No	24/07/2007	TRASFERIMENTO A TITOLO GRATUITO	Valore catastale	5,03	5,03	UMBRIA TP LE MOBILITA S.p.A.	Il valore è stato determinato applicando il valore del R.C. delle predelle (tributo aventi stessa coltura: PASCOLO ARBORICO)
28051	TERRENI DEMANIALI	1.2.2.01.03.01.001	Demaniale	14	662	986	PG	FRATTA TODINA		No	09/01/2009	ACQUISIZIONE	Valore acquisizione	1.067,83	1.067,83	UMBRIA TP LE MOBILITA S.p.A.	
28021	TERRENI DEMANIALI	1.2.2.01.03.01.001	Demaniale	14	138	14.490	PG	FRATTA TODINA		No	24/07/2007	TRASFERIMENTO A TITOLO GRATUITO	Valore catastale	0,00	0,00	UMBRIA TP LE MOBILITA S.p.A.	
28054	TERRENI DEMANIALI	1.2.2.01.03.01.001	Demaniale	1	484	61	PG	FRATTA TODINA		No	09/01/2009	ACQUISIZIONE	Valore acquisizione	109,74	109,74	UMBRIA TP LE MOBILITA S.p.A.	
28041	TERRENI DEMANIALI	1.2.2.01.03.01.001	Demaniale	13	598	1.854	PG	FRATTA TODINA		No	30/09/2008	ACQUISIZIONE	Valore catastale	1.538,88	1.538,88	UMBRIA TP LE MOBILITA S.p.A.	Il valore del bene è stato determinato con il criterio Valore Catastrale in quanto non è conosciuta l'entità di acquisizione
28011	TERRENI DEMANIALI	1.2.2.01.03.01.001	Demaniale	5	7	3.960	PG	FRATTA TODINA		No	24/07/2007	TRASFERIMENTO A TITOLO GRATUITO	Valore catastale	0,00	0,00	UMBRIA TP LE MOBILITA S.p.A.	
28012	TERRENI DEMANIALI	1.2.2.01.03.01.001	Demaniale	5	38	9.900	PG	FRATTA TODINA		No	24/07/2007	TRASFERIMENTO A TITOLO GRATUITO	Valore catastale	0,00	0,00	UMBRIA TP LE MOBILITA S.p.A.	
28013	TERRENI DEMANIALI	1.2.2.01.03.01.001	Demaniale	7	43	9.370	PG	FRATTA TODINA		No	24/07/2007	TRASFERIMENTO A TITOLO GRATUITO	Valore catastale	0,00	0,00	UMBRIA TP LE MOBILITA S.p.A.	
28017	TERRENI DEMANIALI	1.2.2.01.03.01.001	Demaniale	13	29	5.640	PG	FRATTA TODINA		No	24/07/2007	TRASFERIMENTO A TITOLO GRATUITO	Valore catastale	0,00	0,00	UMBRIA TP LE MOBILITA S.p.A.	

Sviluppamaria S.p.A.

PATRIMONIO IMMOBILIARE REGIONE UMBRIA
 Prospetto Terreni al 31/12/2021

Numero di Matricola (da sistema informativo)	Classificazione secondo il piano dei conti dello Stato Patrimoniale in base al D.lgs. 118/2011 (descrittiva)	Classificazione secondo il piano dei conti dello Stato Patrimoniale in base al D.lgs. 118/2011 (codice)	Classificazione ai sensi del codice civile (demaniale/affezione Ue, indisponibile)	Foglio	Particella	Superficie mq	Provincia	Comune	Località	Bene soggetto ad ammortamento	Data di acquisizione	Modalità di acquisizione	Criterio di valutazione secondo principi del D.lgs. 118/2011	Valore dell'immobile secondo D.lgs. 118/2011 al 31/12/2021 (euro)	Valore dell'immobile secondo D.lgs. 118/2011 al 31/12/2020 (euro)	Differenziale in Euro	Ente Gestore	Note
28004	TERRENI DEMANIALI	1.2.2.01.03.01.001	Demaniale	1	17	3.960	PG	FRATTA TODINA		No	24/07/2007	TRASFERIMENTO A TITOLO GRATUITO	Valore catastale	0,00	0,00	0,00	UMBRIA TP LE MOBILITA S.p.A	
28005	TERRENI DEMANIALI	1.2.2.01.03.01.001	Demaniale	1	18	10.260	PG	FRATTA TODINA		No	24/07/2007	TRASFERIMENTO A TITOLO GRATUITO	Valore catastale	0,00	0,00	0,00	UMBRIA TP LE MOBILITA S.p.A	
28007	TERRENI DEMANIALI	1.2.2.01.03.01.001	Demaniale	1	93	950	PG	FRATTA TODINA		No	24/07/2007	TRASFERIMENTO A TITOLO GRATUITO	Valore catastale	0,00	0,00	0,00	UMBRIA TP LE MOBILITA S.p.A	
28025	TERRENI DEMANIALI	1.2.2.01.03.01.001	Demaniale	16	83	120	PG	FRATTA TODINA		No	24/07/2007	TRASFERIMENTO A TITOLO GRATUITO	Valore catastale	13,00	13,00	0,00	UMBRIA TP LE MOBILITA S.p.A	
28029	TERRENI DEMANIALI	1.2.2.01.03.01.001	Demaniale	17	7	590	PG	FRATTA TODINA		No	24/07/2007	TRASFERIMENTO A TITOLO GRATUITO	Valore catastale	619,13	619,13	0,00	UMBRIA TP LE MOBILITA S.p.A	
28032	TERRENI DEMANIALI	1.2.2.01.03.01.001	Demaniale	17	65	8.990	PG	FRATTA TODINA		No	24/07/2007	TRASFERIMENTO A TITOLO GRATUITO	Valore catastale	0,00	0,00	0,00	UMBRIA TP LE MOBILITA S.p.A	
28033	TERRENI DEMANIALI	1.2.2.01.03.01.001	Demaniale	13	551	3.450	PG	FRATTA TODINA		No	24/07/2007	TRASFERIMENTO A TITOLO GRATUITO	Valore catastale	0,00	0,00	0,00	UMBRIA TP LE MOBILITA S.p.A	
28019	TERRENI DEMANIALI	1.2.2.01.03.01.001	Demaniale	13	88	4.500	PG	FRATTA TODINA		No	24/07/2007	TRASFERIMENTO A TITOLO GRATUITO	Valore catastale	0,00	0,00	0,00	UMBRIA TP LE MOBILITA S.p.A	
28042	TERRENI DEMANIALI	1.2.2.01.03.01.001	Demaniale	13	601	26	PG	FRATTA TODINA		No	30/09/2008	ACQUISIZIONE	Valore catastale	21,13	21,13	0,00	UMBRIA TP LE MOBILITA S.p.A	Il valore del bene è stato determinato con il c.d.d. Valore Catastale in quanto non è conosciuta il valore di acquisizione.
28083	TERRENI DEMANIALI	1.2.2.01.03.01.001	Demaniale	2	1375	7	PG	GIANO DELL'UMBRIA	Largo Alcide De Gasperi	No	20/04/2011	ACQUISIZIONE	Valore acquisizione	915,52	915,52	0,00	PROVINCIA	
40161	TERRENI DEMANIALI	1.2.2.01.03.01.001	Demaniale	2	1381	18	PG	GIANO DELL'UMBRIA		No	04/10/2013	ACQUISIZIONE	Valore catastale	7,34	7,34	0,00	PROVINCIA	Il valore è stato determinato applicando il valore del R.C.D. di cui parte particolare Immobile annessi senza contare il R.C.D. di parte particolare Immobile annessi
40168	TERRENI DEMANIALI	1.2.2.01.03.01.001	Demaniale	2	1191	7	PG	GIANO DELL'UMBRIA		No	04/10/2013	ACQUISIZIONE	Valore catastale	3,60	3,60	0,00	PROVINCIA	Il valore è stato determinato applicando il valore del R.C.D. di cui parte particolare Immobile annessi senza contare il R.C.D. di parte particolare Immobile annessi
40162	TERRENI DEMANIALI	1.2.2.01.03.01.001	Demaniale	2	1552	4	PG	GIANO DELL'UMBRIA		No	04/10/2013	ACQUISIZIONE	Valore catastale	1,63	1,63	0,00	PROVINCIA	Il valore del bene è stato determinato con il c.d.d. Valore Catastale in quanto non è conosciuta il valore di acquisizione.
28065	TERRENI DEMANIALI	1.2.2.01.03.01.001	Demaniale	2	1373	5	PG	GIANO DELL'UMBRIA	Largo Alcide De Gasperi	No	20/04/2011	ACQUISIZIONE	Valore acquisizione	388,23	388,23	0,00	PROVINCIA	
28066	TERRENI DEMANIALI	1.2.2.01.03.01.001	Demaniale	2	1440	332	PG	GIANO DELL'UMBRIA	Via Olimpia Varnocchi snc	No	20/04/2011	ESPROPRIO	Valore acquisizione	22.227,40	22.227,40	0,00	PROVINCIA	
28068	TERRENI DEMANIALI	1.2.2.01.03.01.001	Demaniale	2	1383	10	PG	GIANO DELL'UMBRIA		No	20/04/2011	ACQUISIZIONE	Valore acquisizione	451,66	451,66	0,00	PROVINCIA	
28060	TERRENI DEMANIALI	1.2.2.01.03.01.001	Demaniale	2	1384	56	PG	GIANO DELL'UMBRIA	Via Roma Bisalardo	No	20/04/2011	ACQUISIZIONE	Valore acquisizione	3.913,54	3.913,54	0,00	PROVINCIA	
28062	TERRENI DEMANIALI	1.2.2.01.03.01.001	Demaniale	2	1372	20	PG	GIANO DELL'UMBRIA		No	20/04/2011	ACQUISIZIONE	Valore acquisizione	566,50	566,50	0,00	PROVINCIA	
40176	TERRENI DEMANIALI	1.2.2.01.03.01.001	Demaniale	2	1380	85	PG	GIANO DELL'UMBRIA	Via Olimpia Varnocchi	No	22/05/2013	ACQUISIZIONE	Valore acquisizione	200,42	200,42	0,00	PROVINCIA	
40177	TERRENI DEMANIALI	1.2.2.01.03.01.001	Demaniale	2	1379	175	PG	GIANO DELL'UMBRIA	Largo Alcide De Gasperi	No	22/05/2013	ACQUISIZIONE	Valore acquisizione	539,58	539,58	0,00	PROVINCIA	
28064	TERRENI DEMANIALI	1.2.2.01.03.01.001	Demaniale	2	1376	1	PG	GIANO DELL'UMBRIA	Largo Alcide De Gasperi	No	20/04/2011	ACQUISIZIONE	Valore acquisizione	73,65	73,65	0,00	PROVINCIA	

Sviluppamaria S.p.A.

PATRIMONIO IMMOBILIARE REGIONE UMBRIA
 Prospetto Terreni al 31/12/2021

Numero Identificativo	Classificazione secondo il piano dei conti dello Stato Patrimoniale in base al D.lgs. 118/2011 (Descrizione)	Classificazione secondo il piano dei conti dello Stato Patrimoniale in base al D.lgs. 118/2011 (Codice)	Classificazione ai sensi del codice civile (demaniale/affezioni U.N., indisponibile)	Foglio	Particella	Superficie mq	Provincia	Comune	Località	Bene soggetto ad ammortamento	Data di acquisizione	Modalità di acquisizione	Criterio di valutazione principale al D.lgs. 118/2011	Valore dell'immobile al D.lgs. 118/2011 al 31/12/2021 (euro)	Differenziale al 31/12/2021	Ente Gestore	Note
40157	TERRENI DEMANIALI	1.2.2.01.03.01.001	Demaniale	2	1377	15	PG	GIANO DELL'UMBRIA	Largo Alcide De Gasperi	No	07/03/2012	ACQUISIZIONE	Valore catastale	7,72	0,00	PROVINCIA	Il valore è stato determinato applicando il valore del R.C. delle particelle tributarie aventi stessa coltura SEMA/ARECQ.
40159	TERRENI DEMANIALI	1.2.2.01.03.01.001	Demaniale	2	1192	80	PG	GIANO DELL'UMBRIA		No	04/10/2013	ACQUISIZIONE	Valore catastale	30,88	0,00	PROVINCIA	Il valore del bene è stato determinato con il valore catastale in quanto non è consentita l'uso agricolo.
40160	TERRENI DEMANIALI	1.2.2.01.03.01.001	Demaniale	2	1378	17	PG	GIANO DELL'UMBRIA		No	04/10/2013	ACQUISIZIONE	Valore catastale	8,13	0,00	PROVINCIA	Il valore del bene è stato determinato con il valore catastale in quanto non è consentita l'uso agricolo.
28059	TERRENI DEMANIALI	1.2.2.01.03.01.001	Demaniale	2	1374	10	PG	GIANO DELL'UMBRIA	Largo Alcide De Gasperi	No	20/04/2011	ACQUISIZIONE	Valore acquisizione	736,45	0,00	PROVINCIA	
28058	TERRENI DEMANIALI	1.2.2.01.03.01.001	Demaniale	2	858	15	PG	GIANO DELL'UMBRIA		No	04/12/2009	TRASFERIMENTO A TITOLO GRATUITO	Valore catastale	6,11	0,00	PROVINCIA	Il valore è stato determinato applicando il valore del R.C. delle particelle tributarie aventi stessa coltura SEMA/ARECQ.
28061	TERRENI DEMANIALI	1.2.2.01.03.01.001	Demaniale	2	1382	5	PG	GIANO DELL'UMBRIA	Largo Alcide De Gasperi	No	20/04/2011	ACQUISIZIONE	Valore acquisizione	226,60	0,00	PROVINCIA	
41455	TERRENI DEMANIALI	1.2.2.01.03.01.001	Demaniale	8	1167	1.354	PG	GIANO DELL'UMBRIA		No	04/12/2009	TRASFERIMENTO A TITOLO GRATUITO	Valore catastale	0,00	0,00	PROVINCIA	Il valore è stato determinato applicando il valore del R.C. delle particelle tributarie aventi stessa coltura SEMA/ARECQ.
41456	ALTRI TERRENI NAC	1.2.2.02.13.99.999	Disponibile	6	1167	1.354	PG	GIANO DELL'UMBRIA		No	04/12/2009	TRASFERIMENTO A TITOLO GRATUITO	Valore catastale	0,00	0,00	PROVINCIA	Il valore è stato determinato applicando il valore del R.C. delle particelle tributarie aventi stessa coltura SEMA/ARECQ.
41456	ALTRI TERRENI NAC	1.2.2.02.13.99.999	Disponibile	8	1167	1.354	PG	GIANO DELL'UMBRIA		No	04/12/2009	TRASFERIMENTO A TITOLO GRATUITO	Valore catastale	0,00	0,00	PROVINCIA	Il valore è stato determinato applicando il valore del R.C. delle particelle tributarie aventi stessa coltura SEMA/ARECQ.
28067	TERRENI DEMANIALI	1.2.2.01.03.01.001	Demaniale	2	1441	86	PG	GIANO DELL'UMBRIA	Via Ofelio Verrecchi, snc	No	20/04/2011	ESPROPRIO	Valore catastale	26,90	0,00	PROVINCIA	Il valore è stato determinato applicando il valore del R.C. delle particelle tributarie aventi stessa coltura SEMA/ARECQ.
28070	TERRENI DEMANIALI	1.2.2.01.03.01.001	Demaniale	74	63	396	PG	GUALDO CATTANEO		No	01/01/2011	ESPROPRIO	Valore acquisizione	666,94	0,00	PROVINCIA	
28069	TERRENI DEMANIALI	1.2.2.01.03.01.001	Demaniale	74	61	150	PG	GUALDO CATTANEO		No	01/01/2011	ESPROPRIO	Valore acquisizione	252,62	0,00	PROVINCIA	
28071	TERRENI DEMANIALI	1.2.2.01.03.01.001	Demaniale	74	592	22	PG	GUALDO CATTANEO		No	01/01/2011	ESPROPRIO	Valore acquisizione	37,05	0,00	PROVINCIA	
28281	TERRENI DEMANIALI	1.2.2.01.03.01.001	Demaniale	60	439	136	PG	GUALDO TADINO		No	13/11/2009	TRASFERIMENTO A TITOLO GRATUITO	Valore catastale	66,25	0,00	PROVINCIA	
28284	TERRENI DEMANIALI	1.2.2.01.03.01.001	Demaniale	60	442	170	PG	GUALDO TADINO		No	13/11/2009	TRASFERIMENTO A TITOLO GRATUITO	Valore catastale	86,13	0,00	PROVINCIA	
28286	TERRENI DEMANIALI	1.2.2.01.03.01.001	Demaniale	60	444	85	PG	GUALDO TADINO		No	13/11/2009	TRASFERIMENTO A TITOLO GRATUITO	Valore catastale	42,25	0,00	PROVINCIA	
28289	TERRENI DEMANIALI	1.2.2.01.03.01.001	Demaniale	60	447	10	PG	GUALDO TADINO		No	13/11/2009	TRASFERIMENTO A TITOLO GRATUITO	Valore catastale	4,88	0,00	PROVINCIA	
28097	TERRENI DEMANIALI	1.2.2.01.03.01.001	Demaniale	20	242	290	PG	GUALDO TADINO		No	13/05/1980	ESPROPRIO	Valore acquisizione	116,07	0,00	PROVINCIA	
28099	TERRENI DEMANIALI	1.2.2.01.03.01.001	Demaniale	20	245	10	PG	GUALDO TADINO		No	13/05/1980	ESPROPRIO	Valore acquisizione	4,00	0,00	PROVINCIA	
28102	TERRENI DEMANIALI	1.2.2.01.03.01.001	Demaniale	20	250	1.460	PG	GUALDO TADINO		No	13/05/1980	ESPROPRIO	Valore acquisizione	584,34	0,00	PROVINCIA	
28412	TERRENI DEMANIALI	1.2.2.01.03.01.001	Demaniale	109	278	440	PG	GUALDO TADINO		No	13/11/2009	TRASFERIMENTO A TITOLO GRATUITO	Valore catastale	144,63	0,00	PROVINCIA	

Sviluppamaria S.p.A.

PATRIMONIO IMMOBILIARE REGIONE UMBRIA
 Prospetto Terreni al 31/12/2021

Numero Matri. (da sistema informativo)	Classificazione secondo il piano dei conti dello Stato Patrimoniale in base al D.lgs. 118/2011 (descrizione)	Classificazione secondo il piano dei conti dello Stato Patrimoniale in base al D.lgs. 118/2011 (Codice)	Classificazione ai sensi del codice civile (demaniale/affogioni/lin., indisponibile)	Foglio	Particella	Superficie mq	Provincia	Comune	Località	Bene soggetto ad ammortamento	Data di acquisizione	Modalità di acquisizione	Criterio di valutazione secondo principi del D.lgs. 118/2011	Valore dell'immobile secondo D.lgs. 118/2011 al 31/12/2021 (euro)	Valore dell'immobile secondo D.lgs. 118/2011 al 31/12/2020 (euro)	Ente Gestore	Note
28413	TERRENI DEMANIALI	1.2.2.01.03.01.001	Demaniale	109	279	860	PG	GUALDO TADINO		No	13/1/2009	TRASFERIMENTO A TITOLO GRATUITO	Valore catastale	281,13	0,00	PROVINCIA	
28416	TERRENI DEMANIALI	1.2.2.01.03.01.001	Demaniale	109	282	90	PG	GUALDO TADINO		No	13/1/2009	TRASFERIMENTO A TITOLO GRATUITO	Valore catastale	29,25	0,00	PROVINCIA	
28419	TERRENI DEMANIALI	1.2.2.01.03.01.001	Demaniale	110	278	35	PG	GUALDO TADINO		No	13/1/2009	TRASFERIMENTO A TITOLO GRATUITO	Valore catastale	11,38	0,00	PROVINCIA	
28346	TERRENI DEMANIALI	1.2.2.01.03.01.001	Demaniale	89	194	110	PG	GUALDO TADINO		No	13/1/2009	TRASFERIMENTO A TITOLO GRATUITO	Valore catastale	35,75	0,00	PROVINCIA	
28350	TERRENI DEMANIALI	1.2.2.01.03.01.001	Demaniale	89	199	35	PG	GUALDO TADINO		No	13/1/2009	TRASFERIMENTO A TITOLO GRATUITO	Valore catastale	11,38	0,00	PROVINCIA	Il valore è stato determinato applicando il valore del ECJ, oltre periodicità (trimestre/semestre)
28352	TERRENI DEMANIALI	1.2.2.01.03.01.001	Demaniale	89	201	200	PG	GUALDO TADINO		No	13/1/2009	TRASFERIMENTO A TITOLO GRATUITO	Valore catastale	65,00	0,00	PROVINCIA	
28353	TERRENI DEMANIALI	1.2.2.01.03.01.001	Demaniale	89	202	10	PG	GUALDO TADINO		No	13/1/2009	TRASFERIMENTO A TITOLO GRATUITO	Valore catastale	3,25	0,00	PROVINCIA	
28383	TERRENI DEMANIALI	1.2.2.01.03.01.001	Demaniale	97	494	80	PG	GUALDO TADINO		No	13/1/2009	TRASFERIMENTO A TITOLO GRATUITO	Valore catastale	26,00	0,00	PROVINCIA	
28386	TERRENI DEMANIALI	1.2.2.01.03.01.001	Demaniale	109	254	200	PG	GUALDO TADINO		No	13/1/2009	TRASFERIMENTO A TITOLO GRATUITO	Valore catastale	65,00	0,00	PROVINCIA	
28389	TERRENI DEMANIALI	1.2.2.01.03.01.001	Demaniale	109	264	120	PG	GUALDO TADINO		No	13/1/2009	TRASFERIMENTO A TITOLO GRATUITO	Valore catastale	11,38	0,00	PROVINCIA	
28402	TERRENI DEMANIALI	1.2.2.01.03.01.001	Demaniale	109	268	30	PG	GUALDO TADINO		No	13/1/2009	TRASFERIMENTO A TITOLO GRATUITO	Valore catastale	4,88	0,00	PROVINCIA	
28404	TERRENI DEMANIALI	1.2.2.01.03.01.001	Demaniale	109	270	60	PG	GUALDO TADINO		No	13/1/2009	TRASFERIMENTO A TITOLO GRATUITO	Valore catastale	19,50	0,00	PROVINCIA	
28384	TERRENI DEMANIALI	1.2.2.01.03.01.001	Demaniale	109	197	30	PG	GUALDO TADINO		No	13/1/2009	TRASFERIMENTO A TITOLO GRATUITO	Valore catastale	9,75	0,00	PROVINCIA	
28386	TERRENI DEMANIALI	1.2.2.01.03.01.001	Demaniale	109	240	280	PG	GUALDO TADINO		No	13/1/2009	TRASFERIMENTO A TITOLO GRATUITO	Valore catastale	91,00	0,00	PROVINCIA	
28388	TERRENI DEMANIALI	1.2.2.01.03.01.001	Demaniale	109	242	560	PG	GUALDO TADINO		No	13/1/2009	TRASFERIMENTO A TITOLO GRATUITO	Valore catastale	183,63	0,00	PROVINCIA	
28390	TERRENI DEMANIALI	1.2.2.01.03.01.001	Demaniale	109	248	40	PG	GUALDO TADINO		No	13/1/2009	TRASFERIMENTO A TITOLO GRATUITO	Valore catastale	13,00	0,00	PROVINCIA	
28391	TERRENI DEMANIALI	1.2.2.01.03.01.001	Demaniale	109	249	20	PG	GUALDO TADINO		No	13/1/2009	TRASFERIMENTO A TITOLO GRATUITO	Valore catastale	6,50	0,00	PROVINCIA	
28394	TERRENI DEMANIALI	1.2.2.01.03.01.001	Demaniale	109	252	220	PG	GUALDO TADINO		No	13/1/2009	TRASFERIMENTO A TITOLO GRATUITO	Valore catastale	71,50	0,00	PROVINCIA	
28317	TERRENI DEMANIALI	1.2.2.01.03.01.001	Demaniale	75	375	20	PG	GUALDO TADINO		No	13/1/2009	TRASFERIMENTO A TITOLO GRATUITO	Valore catastale	6,50	0,00	PROVINCIA	
28318	TERRENI DEMANIALI	1.2.2.01.03.01.001	Demaniale	75	376	570	PG	GUALDO TADINO		No	13/1/2009	TRASFERIMENTO A TITOLO GRATUITO	Valore catastale	191,75	0,00	PROVINCIA	
28319	TERRENI DEMANIALI	1.2.2.01.03.01.001	Demaniale	75	382	480	PG	GUALDO TADINO		No	13/1/2009	TRASFERIMENTO A TITOLO GRATUITO	Valore catastale	169,88	0,00	PROVINCIA	

Sviluppamena S.p.A.

PATRIMONIO IMMOBILIARE REGIONE UMBRIA
Prospetto Terreni al 31/12/2021

Numero Matri. (da sistema Informativo)	Classificazione secondo il piano dei conti dello Stato Patrimoniale in base al D.lgs. 118/2011 (Descrizione)	Classificazione secondo il piano dei conti dello Stato Patrimoniale in base al D.lgs. 118/2011 (Codice)	Classificazione ai sensi del codice civile (demaniale/affogioni U/R, indisponibile)	Foglio	Particella	Superficie mq	Provincia	Comune	Località	Bene soggetto ad ammortamento	Data di acquisizione	Modalità di acquisizione	Criterio di valutazione secondo i principi del D.lgs. 118/2011	Valore dell'immobile secondo il D.lgs. 118/2011 al 31/12/2021 (euro)	Valore dell'immobile secondo il D.lgs. 118/2011 al 31/12/2020 (euro)	Differenza (+, -) al 31/12/2021 e al 31/12/2020	Ente Gestore	Note
28325	TERRENI DEMANIALI	1.2.2.01.03.01.001	Demaniale	75	418	55	PG	GUALDO TADINO		No	13/1/2009	TRASFERIMENTO A TITOLO GRATUITO	Valore catastale	27,63	27,63	0,00	PROVINCIA	
28328	TERRENI DEMANIALI	1.2.2.01.03.01.001	Demaniale	75	421	235	PG	GUALDO TADINO		No	13/1/2009	TRASFERIMENTO A TITOLO GRATUITO	Valore catastale	79,63	79,63	0,00	PROVINCIA	
28337	TERRENI DEMANIALI	1.2.2.01.03.01.001	Demaniale	89	176	30	PG	GUALDO TADINO		No	13/1/2009	TRASFERIMENTO A TITOLO GRATUITO	Valore catastale	9,75	9,75	0,00	PROVINCIA	
28233	TERRENI DEMANIALI	1.2.2.01.03.01.001	Demaniale	28	1195	552	PG	GUALDO TADINO		No	13/1/2009	TRASFERIMENTO A TITOLO GRATUITO	Valore catastale	347,75	347,75	0,00	PROVINCIA	
28236	TERRENI DEMANIALI	1.2.2.01.03.01.001	Demaniale	63	291	230	PG	GUALDO TADINO		No	13/1/2009	TRASFERIMENTO A TITOLO GRATUITO	Valore catastale	21,13	21,13	0,00	PROVINCIA	
28237	TERRENI DEMANIALI	1.2.2.01.03.01.001	Demaniale	104	561	100	PG	GUALDO TADINO		No	13/1/2009	TRASFERIMENTO A TITOLO GRATUITO	Valore catastale	34,13	34,13	0,00	PROVINCIA	
28242	TERRENI DEMANIALI	1.2.2.01.03.01.001	Demaniale	54	428	60	PG	GUALDO TADINO		No	13/1/2009	TRASFERIMENTO A TITOLO GRATUITO	Valore catastale	37,38	37,38	0,00	PROVINCIA	
28251	TERRENI DEMANIALI	1.2.2.01.03.01.001	Demaniale	59	286	1.560	PG	GUALDO TADINO		No	13/1/2009	TRASFERIMENTO A TITOLO GRATUITO	Valore catastale	523,25	523,25	0,00	PROVINCIA	
28252	TERRENI DEMANIALI	1.2.2.01.03.01.001	Demaniale	59	287	198	PG	GUALDO TADINO		No	13/1/2009	TRASFERIMENTO A TITOLO GRATUITO	Valore catastale	66,63	66,63	0,00	PROVINCIA	
28356	TERRENI DEMANIALI	1.2.2.01.03.01.001	Demaniale	89	211	40	PG	GUALDO TADINO		No	13/1/2009	TRASFERIMENTO A TITOLO GRATUITO	Valore catastale	3,25	3,25	0,00	PROVINCIA	
28357	TERRENI DEMANIALI	1.2.2.01.03.01.001	Demaniale	90	265	500	PG	GUALDO TADINO		No	13/1/2009	TRASFERIMENTO A TITOLO GRATUITO	Valore catastale	164,13	164,13	0,00	PROVINCIA	
28359	TERRENI DEMANIALI	1.2.2.01.03.01.001	Demaniale	90	269	1.650	PG	GUALDO TADINO		No	13/1/2009	TRASFERIMENTO A TITOLO GRATUITO	Valore catastale	554,13	554,13	0,00	PROVINCIA	
28361	TERRENI DEMANIALI	1.2.2.01.03.01.001	Demaniale	90	271	40	PG	GUALDO TADINO		No	13/1/2009	TRASFERIMENTO A TITOLO GRATUITO	Valore catastale	13,00	13,00	0,00	PROVINCIA	
28367	TERRENI DEMANIALI	1.2.2.01.03.01.001	Demaniale	97	405	800	PG	GUALDO TADINO		No	13/1/2009	TRASFERIMENTO A TITOLO GRATUITO	Valore catastale	261,63	261,63	0,00	PROVINCIA	
28243	TERRENI DEMANIALI	1.2.2.01.03.01.001	Demaniale	54	429	108	PG	GUALDO TADINO		No	13/1/2009	TRASFERIMENTO A TITOLO GRATUITO	Valore catastale	68,25	68,25	0,00	PROVINCIA	
28379	TERRENI DEMANIALI	1.2.2.01.03.01.001	Demaniale	97	489	160	PG	GUALDO TADINO		No	13/1/2009	TRASFERIMENTO A TITOLO GRATUITO	Valore catastale	99,13	99,13	0,00	PROVINCIA	
28380	TERRENI DEMANIALI	1.2.2.01.03.01.001	Demaniale	97	490	40	PG	GUALDO TADINO		No	13/1/2009	TRASFERIMENTO A TITOLO GRATUITO	Valore catastale	13,00	13,00	0,00	PROVINCIA	
28306	TERRENI DEMANIALI	1.2.2.01.03.01.001	Demaniale	75	361	140	PG	GUALDO TADINO		No	13/1/2009	TRASFERIMENTO A TITOLO GRATUITO	Valore catastale	47,13	47,13	0,00	PROVINCIA	
28307	TERRENI DEMANIALI	1.2.2.01.03.01.001	Demaniale	75	363	80	PG	GUALDO TADINO		No	13/1/2009	TRASFERIMENTO A TITOLO GRATUITO	Valore catastale	27,63	27,63	0,00	PROVINCIA	
28316	TERRENI DEMANIALI	1.2.2.01.03.01.001	Demaniale	75	374	60	PG	GUALDO TADINO		No	13/1/2009	TRASFERIMENTO A TITOLO GRATUITO	Valore catastale	19,50	19,50	0,00	PROVINCIA	
28300	TERRENI DEMANIALI	1.2.2.01.03.01.001	Demaniale	75	339	490	PG	GUALDO TADINO		No	13/1/2009	TRASFERIMENTO A TITOLO GRATUITO	Valore catastale	164,13	164,13	0,00	PROVINCIA	

Sviluppamaria S.p.A.

PATRIMONIO IMMOBILIARE REGIONE UMBRIA
 Prospetto Terreni al 31/12/2021

Numero Matricola (da sistema informativo)	Classificazione secondo il piano dei conti dello Stato Patrimoniale in base al D.lgs. 118/2011 (descrittiva)	Classificazione secondo il piano dei conti dello Stato Patrimoniale in base al D.lgs. 118/2011 (codice)	Classificazione ai sensi del codice civile (demaniale/affezioni Ue, indisponibile)	Foglio	Particella	Superficie mq	Provincia	Comune	Località	Bene soggetto ad ammortamento	Data di acquisizione	Modalità di acquisizione	Criterio di valutazione secondo principi del D.lgs. 118/2011	Valore dell'immobile secondo D.lgs. 118/2011 al 31/12/2021 (euro)	Valore dell'immobile secondo D.lgs. 118/2011 al 31/12/2020 (euro)	Differenziale (+/-) al 31/12/2021	Ente Gestore	Note
28201	TERRENI DEMANIALI	1.2.2.01.03.01.001	Demaniale	75	341	190	PG	GUALDO TADINO		No	13/1/2009	TRASFERIMENTO A TITOLO GRATUITO	Valore catastale	63,38	63,38	0,00	PROVINCIA	
28202	TERRENI DEMANIALI	1.2.2.01.03.01.001	Demaniale	75	342	390	PG	GUALDO TADINO		No	13/1/2009	TRASFERIMENTO A TITOLO GRATUITO	Valore catastale	131,63	131,63	0,00	PROVINCIA	
28203	TERRENI DEMANIALI	1.2.2.01.03.01.001	Demaniale	60	449	60	PG	GUALDO TADINO		No	13/1/2009	TRASFERIMENTO A TITOLO GRATUITO	Valore catastale	30,88	30,88	0,00	PROVINCIA	
28204	TERRENI DEMANIALI	1.2.2.01.03.01.001	Demaniale	60	451	560	PG	GUALDO TADINO		No	13/1/2009	TRASFERIMENTO A TITOLO GRATUITO	Valore catastale	292,50	292,50	0,00	PROVINCIA	
28205	TERRENI DEMANIALI	1.2.2.01.03.01.001	Demaniale	60	454	305	PG	GUALDO TADINO		No	13/1/2009	TRASFERIMENTO A TITOLO GRATUITO	Valore catastale	102,38	102,38	0,00	PROVINCIA	
28206	TERRENI DEMANIALI	1.2.2.01.03.01.001	Demaniale	110	281	35	PG	GUALDO TADINO		No	13/1/2009	TRASFERIMENTO A TITOLO GRATUITO	Valore catastale	11,38	11,38	0,00	PROVINCIA	
28207	TERRENI DEMANIALI	1.2.2.01.03.01.001	Demaniale	110	200	60	PG	GUALDO TADINO		No	13/1/2009	TRASFERIMENTO A TITOLO GRATUITO	Valore catastale	19,50	19,50	0,00	PROVINCIA	
28208	TERRENI DEMANIALI	1.2.2.01.03.01.001	Demaniale	110	325	15	PG	GUALDO TADINO		No	13/1/2009	TRASFERIMENTO A TITOLO GRATUITO	Valore catastale	4,91	4,91	0,00	PROVINCIA	
28209	TERRENI DEMANIALI	1.2.2.01.03.01.001	Demaniale	19	82	110	PG	GUALDO TADINO		No	04/11/1962	ESPROPRIO	Valore acquisizione	75,53	75,53	0,00	AGENZIA FORESTALE REGIONALE	
28210	TERRENI DEMANIALI	1.2.2.01.03.01.001	Demaniale	19	91	6.360	PG	GUALDO TADINO		No	13/05/1980	ESPROPRIO	Valore acquisizione	2.489,86	2.489,86	0,00	PROVINCIA	
28211	TERRENI DEMANIALI	1.2.2.01.03.01.001	Demaniale	19	98	680	PG	GUALDO TADINO		No	13/05/1980	ESPROPRIO	Valore acquisizione	258,38	258,38	0,00	PROVINCIA	
28212	TERRENI DEMANIALI	1.2.2.01.03.01.001	Demaniale	20	232	420	PG	GUALDO TADINO		No	13/05/1980	ESPROPRIO	Valore acquisizione	168,10	168,10	0,00	PROVINCIA	
28213	TERRENI DEMANIALI	1.2.2.01.03.01.001	Demaniale	20	235	1.220	PG	GUALDO TADINO		No	13/05/1980	ESPROPRIO	Valore acquisizione	492,29	492,29	0,00	PROVINCIA	
28214	TERRENI DEMANIALI	1.2.2.01.03.01.001	Demaniale	20	236	2.720	PG	GUALDO TADINO		No	13/05/1980	ESPROPRIO	Valore acquisizione	1.089,64	1.089,64	0,00	PROVINCIA	
28215	TERRENI DEMANIALI	1.2.2.01.03.01.001	Demaniale	20	238	2.270	PG	GUALDO TADINO		No	13/05/1980	ESPROPRIO	Valore acquisizione	908,53	908,53	0,00	PROVINCIA	
28216	TERRENI DEMANIALI	1.2.2.01.03.01.001	Demaniale	20	254	540	PG	GUALDO TADINO		No	09/12/1980	ESPROPRIO	Valore acquisizione	78,29	78,29	0,00	AGENZIA FORESTALE REGIONALE	
28217	TERRENI DEMANIALI	1.2.2.01.03.01.001	Demaniale	20	255	710	PG	GUALDO TADINO		No	13/05/1980	ESPROPRIO	Valore acquisizione	275,01	275,01	0,00	PROVINCIA	
28218	TERRENI DEMANIALI	1.2.2.01.03.01.001	Demaniale	20	265	7.735	PG	GUALDO TADINO		No	09/12/1980	ESPROPRIO	Valore acquisizione	5.992,19	5.992,19	0,00	AGENZIA FORESTALE REGIONALE	
28219	TERRENI DEMANIALI	1.2.2.01.03.01.001	Demaniale	20	271	40	PG	GUALDO TADINO		No	13/05/1980	ESPROPRIO	Valore acquisizione	16,01	16,01	0,00	PROVINCIA	
28220	TERRENI DEMANIALI	1.2.2.01.03.01.001	Demaniale	20	274	320	PG	GUALDO TADINO		No	13/05/1980	ESPROPRIO	Valore acquisizione	138,51	138,51	0,00	PROVINCIA	
28221	TERRENI DEMANIALI	1.2.2.01.03.01.001	Demaniale	20	280	900	PG	GUALDO TADINO		No	09/12/1980	ESPROPRIO	Valore acquisizione	697,22	697,22	0,00	AGENZIA FORESTALE REGIONALE	

Sviluppamena S.p.A.

PATRIMONIO IMMOBILIARE REGIONE UMBRIA
 Prospetto Terreni al 31/12/2021

Numero Id. (da sistema informativo)	Classificazione secondo il piano dei conti dello Stato Patrimoniale in base al D.lgs. 118/2011 (Descrizione)	Classificazione secondo il piano dei conti dello Stato Patrimoniale in base al D.lgs. 118/2011 (Codice)	Classificazione ai sensi del codice civile (demaniale/affidatario/privato, indisponibile)	Foglio	Particella	Superficie mq	Provincia	Comune	Località	Bene soggetto ad ammortamento	Data di acquisizione	Modalità di acquisizione	Criterio di valutazione secondo i principi del D.lgs. 118/2011	Valore dell'immobile secondo il D.lgs. 118/2011 al 31/12/2021 (euro)	Valore dell'immobile secondo il D.lgs. 118/2011 al 31/12/2020 (euro)	Differenza (+, -) al 31/12/2021	Ente Gestore	Note
28124	TERRENI DEMANIALI	1.2.2.01.03.01.001	Demaniale	20	286	150	PG	GUALDO TADINO		No	13/05/1980	ESPROPRIO	Valore acquisizione	64,93	64,93	0,00	PROVINCIA	
28125	TERRENI DEMANIALI	1.2.2.01.03.01.001	Demaniale	34	85	320	PG	GUALDO TADINO		No	06/12/1980	ESPROPRIO	Valore acquisizione	238,52	238,52	0,00	AGENZIA FORESTALE REGIONALE	
28072	TERRENI DEMANIALI	1.2.2.01.03.01.001	Demaniale	11	1303	970	PG	GUALDO TADINO		No	23/03/2007	ACQUISIZIONE	Valore acquisizione	897,75	897,75	0,00	PROVINCIA	
28073	TERRENI DEMANIALI	1.2.2.01.03.01.001	Demaniale	19	73	52	PG	GUALDO TADINO		No	04/11/1982	ESPROPRIO	Valore acquisizione	91,22	91,22	0,00	PROVINCIA	
28408	TERRENI DEMANIALI	1.2.2.01.03.01.001	Demaniale	108	274	130	PG	GUALDO TADINO		No	13/11/2008	TRASFERIMENTO A TITOLO GRATUITO	Valore catastale	42,25	42,25	0,00	PROVINCIA	
28410	TERRENI DEMANIALI	1.2.2.01.03.01.001	Demaniale	108	276	10	PG	GUALDO TADINO		No	13/11/2008	TRASFERIMENTO A TITOLO GRATUITO	Valore catastale	3,25	3,25	0,00	PROVINCIA	
28309	TERRENI DEMANIALI	1.2.2.01.03.01.001	Demaniale	75	365	800	PG	GUALDO TADINO		No	13/11/2008	TRASFERIMENTO A TITOLO GRATUITO	Valore catastale	288,13	288,13	0,00	PROVINCIA	
28311	TERRENI DEMANIALI	1.2.2.01.03.01.001	Demaniale	75	367	270	PG	GUALDO TADINO		No	13/11/2008	TRASFERIMENTO A TITOLO GRATUITO	Valore catastale	91,00	91,00	0,00	PROVINCIA	
28331	TERRENI DEMANIALI	1.2.2.01.03.01.001	Demaniale	75	435	30	PG	GUALDO TADINO		No	13/11/2008	TRASFERIMENTO A TITOLO GRATUITO	Valore catastale	14,63	14,63	0,00	PROVINCIA	
28335	TERRENI DEMANIALI	1.2.2.01.03.01.001	Demaniale	86	266	60	PG	GUALDO TADINO		No	13/11/2008	TRASFERIMENTO A TITOLO GRATUITO	Valore catastale	19,50	19,50	0,00	PROVINCIA	
28338	TERRENI DEMANIALI	1.2.2.01.03.01.001	Demaniale	89	177	15	PG	GUALDO TADINO		No	13/11/2008	TRASFERIMENTO A TITOLO GRATUITO	Valore catastale	4,88	4,88	0,00	PROVINCIA	
28373	TERRENI DEMANIALI	1.2.2.01.03.01.001	Demaniale	97	483	60	PG	GUALDO TADINO		No	13/11/2008	TRASFERIMENTO A TITOLO GRATUITO	Valore catastale	19,50	19,50	0,00	PROVINCIA	
28377	TERRENI DEMANIALI	1.2.2.01.03.01.001	Demaniale	97	487	120	PG	GUALDO TADINO		No	13/11/2008	TRASFERIMENTO A TITOLO GRATUITO	Valore catastale	39,00	39,00	0,00	PROVINCIA	
28378	TERRENI DEMANIALI	1.2.2.01.03.01.001	Demaniale	97	488	80	PG	GUALDO TADINO		No	13/11/2008	TRASFERIMENTO A TITOLO GRATUITO	Valore catastale	26,00	26,00	0,00	PROVINCIA	
28339	TERRENI DEMANIALI	1.2.2.01.03.01.001	Demaniale	89	179	540	PG	GUALDO TADINO		No	13/11/2008	TRASFERIMENTO A TITOLO GRATUITO	Valore catastale	177,13	177,13	0,00	PROVINCIA	
28342	TERRENI DEMANIALI	1.2.2.01.03.01.001	Demaniale	89	184	980	PG	GUALDO TADINO		No	13/11/2008	TRASFERIMENTO A TITOLO GRATUITO	Valore catastale	320,13	320,13	0,00	PROVINCIA	
28345	TERRENI DEMANIALI	1.2.2.01.03.01.001	Demaniale	89	187	190	PG	GUALDO TADINO		No	13/11/2008	TRASFERIMENTO A TITOLO GRATUITO	Valore catastale	61,75	61,75	0,00	PROVINCIA	
28076	TERRENI DEMANIALI	1.2.2.01.03.01.001	Demaniale	19	79	200	PG	GUALDO TADINO		No	04/11/1982	ESPROPRIO	Valore acquisizione	350,83	350,83	0,00	AGENZIA FORESTALE REGIONALE	
28187	TERRENI DEMANIALI	1.2.2.01.03.01.001	Demaniale	47	56	420	PG	GUALDO TADINO		No	04/11/1982	ESPROPRIO	Valore acquisizione	48,81	48,81	0,00	AGENZIA FORESTALE REGIONALE	
28188	TERRENI DEMANIALI	1.2.2.01.03.01.001	Demaniale	64	1050	17	PG	GUALDO TADINO		No	15/06/2007	ESPROPRIO	Valore acquisizione	485,24	485,24	0,00	PROVINCIA	
28189	TERRENI DEMANIALI	1.2.2.01.03.01.001	Demaniale	64	1048	76	PG	GUALDO TADINO	VIA FLAMINIA SUD n. SN piano: T.	No	15/06/2007	ESPROPRIO	Valore acquisizione	2.169,31	2.169,31	0,00	PROVINCIA	

Sviluppamena S.p.A.

PATRIMONIO IMMOBILIARE REGIONE UMBRIA
Prospecto Terreni al 31/12/2021

Numero Matri. (da sistema informativo)	Classificazione secondo il piano dei conti dello Stato Patrimoniale in base al D.lgs. 118/2011 (Descrizione)	Classificazione secondo il piano dei conti dello Stato Patrimoniale in base al D.lgs. 118/2011 (Codice)	Classificazione ai sensi del codice civile (demaniale/affidato/fin., indisponibile)	Foglio	Particella	Superficie mq	Provincia	Comune	Località	Bene soggetto ad ammortamento	Data di acquisizione	Modalità di acquisizione	Criterio di valutazione secondo principi del D.lgs. 118/2011	Valore dell'immobile secondo il D.lgs. 118/2011 al 31/12/2021 (euro)	Valore dell'immobile secondo il D.lgs. 118/2011 al 31/12/2020 (euro)	Ente Gestore	Note
28200	TERRENI DEMANIALI	1.2.2.01.03.01.001	Demaniale	64	1049	57	PG	GUALDO TADINO		No	15/09/2007	ESPROPRIO	Valore acquisizione	1.627,00	1.627,00	PROVINCIA	
28201	TERRENI DEMANIALI	1.2.2.01.03.01.001	Demaniale	81	900	180	PG	GUALDO TADINO		No	02/04/2007	ESPROPRIO	Valore acquisizione	165,18	165,18	PROVINCIA	
28202	TERRENI DEMANIALI	1.2.2.01.03.01.001	Demaniale	81	901	40	PG	GUALDO TADINO		No	02/04/2007	ESPROPRIO	Valore acquisizione	36,70	36,70	PROVINCIA	
28261	TERRENI DEMANIALI	1.2.2.01.03.01.001	Demaniale	59	296	50	PG	GUALDO TADINO		No	13/11/2009	TRASFERIMENTO A TITOLO GRATUITO	Valore catastale	24,36	24,36	PROVINCIA	
28263	TERRENI DEMANIALI	1.2.2.01.03.01.001	Demaniale	59	298	23	PG	GUALDO TADINO		No	13/11/2009	TRASFERIMENTO A TITOLO GRATUITO	Valore catastale	8,13	8,13	PROVINCIA	
28264	TERRENI DEMANIALI	1.2.2.01.03.01.001	Demaniale	59	299	80	PG	GUALDO TADINO		No	13/11/2009	TRASFERIMENTO A TITOLO GRATUITO	Valore catastale	19,50	19,50	PROVINCIA	
28265	TERRENI DEMANIALI	1.2.2.01.03.01.001	Demaniale	60	204	230	PG	GUALDO TADINO		No	13/11/2009	TRASFERIMENTO A TITOLO GRATUITO	Valore catastale	13,00	13,00	PROVINCIA	
28267	TERRENI DEMANIALI	1.2.2.01.03.01.001	Demaniale	60	425	285	PG	GUALDO TADINO		No	13/11/2009	TRASFERIMENTO A TITOLO GRATUITO	Valore catastale	178,75	178,75	PROVINCIA	
28272	TERRENI DEMANIALI	1.2.2.01.03.01.001	Demaniale	60	430	15	PG	GUALDO TADINO		No	13/11/2009	TRASFERIMENTO A TITOLO GRATUITO	Valore catastale	8,13	8,13	PROVINCIA	
28275	TERRENI DEMANIALI	1.2.2.01.03.01.001	Demaniale	60	433	125	PG	GUALDO TADINO		No	13/11/2009	TRASFERIMENTO A TITOLO GRATUITO	Valore catastale	63,38	63,38	PROVINCIA	
28165	TERRENI DEMANIALI	1.2.2.01.03.01.001	Demaniale	34	415	2.550	PG	GUALDO TADINO		No	30/04/1985	ESPROPRIO	Valore acquisizione	1.011,67	1.011,67	AGENZIA FORESTALE REGIONALE	
28167	TERRENI DEMANIALI	1.2.2.01.03.01.001	Demaniale	34	417	2.730	PG	GUALDO TADINO		No	30/04/1985	ESPROPRIO	Valore acquisizione	1.083,08	1.083,08	AGENZIA FORESTALE REGIONALE	
28169	TERRENI DEMANIALI	1.2.2.01.03.01.001	Demaniale	34	418	300	PG	GUALDO TADINO		No	30/04/1985	ESPROPRIO	Valore acquisizione	119,02	119,02	AGENZIA FORESTALE REGIONALE	
28161	TERRENI DEMANIALI	1.2.2.01.03.01.001	Demaniale	34	421	400	PG	GUALDO TADINO		No	04/11/1982	ESPROPRIO	Valore acquisizione	154,94	154,94	AGENZIA FORESTALE REGIONALE	
28164	TERRENI DEMANIALI	1.2.2.01.03.01.001	Demaniale	34	425	80	PG	GUALDO TADINO		No	09/12/1980	ESPROPRIO	Valore acquisizione	32,91	32,91	AGENZIA FORESTALE REGIONALE	
28166	TERRENI DEMANIALI	1.2.2.01.03.01.001	Demaniale	34	427	3.100	PG	GUALDO TADINO		No	13/05/1980	ESPROPRIO	Valore acquisizione	1.957,52	1.957,52	PROVINCIA	
28169	TERRENI DEMANIALI	1.2.2.01.03.01.001	Demaniale	34	430	2.460	PG	GUALDO TADINO		No	09/12/1980	ESPROPRIO	Valore acquisizione	289,34	289,34	AGENZIA FORESTALE REGIONALE	
28171	TERRENI DEMANIALI	1.2.2.01.03.01.001	Demaniale	34	432	110	PG	GUALDO TADINO		No	30/04/1985	ESPROPRIO	Valore acquisizione	12,78	12,78	AGENZIA FORESTALE REGIONALE	
28173	TERRENI DEMANIALI	1.2.2.01.03.01.001	Demaniale	34	434	380	PG	GUALDO TADINO		No	09/12/1980	ESPROPRIO	Valore acquisizione	44,16	44,16	AGENZIA FORESTALE REGIONALE	
28175	TERRENI DEMANIALI	1.2.2.01.03.01.001	Demaniale	34	438	25	PG	GUALDO TADINO		No	09/12/1980	ESPROPRIO	Valore acquisizione	10,34	10,34	AGENZIA FORESTALE REGIONALE	
28179	TERRENI DEMANIALI	1.2.2.01.03.01.001	Demaniale	34	440	320	PG	GUALDO TADINO		No	09/12/1980	ESPROPRIO	Valore acquisizione	131,63	131,63	AGENZIA FORESTALE REGIONALE	

Sviluppamare S.p.A.

PATRIMONIO IMMOBILIARE REGIONE UMBRIA
 Prospetto Terreni al 31/12/2021

Numero Matri. (da sistema informativo)	Classificazione secondo il piano dei conti dello Stato Patrimoniale in base al D.lgs. 118/2011 (descrizione)	Classificazione secondo il piano dei conti dello Stato Patrimoniale in base al D.lgs. 118/2011 (Codice)	Classificazione ai sensi del codice civile (demaniale/affitti/loc., indisponibile)	Foglio	Particella	Superficie mq	Provincia	Comune	Località	Bene soggetto ad ammortamento	Data di acquisizione	Modalità di acquisizione	Criterio di valutazione secondo principi del D.lgs. 118/2011	Valore dell'immobile secondo D.lgs. 118/2011 al 31/12/2021 (euro)	Valore dell'immobile secondo D.lgs. 118/2011 al 31/12/2020 (euro)	Differenza (+, -) al 31/12/2021	Ente Gestore	Note
28259	TERRENI DEMANIALI	1.2.2.01.03.01.001	Demaniale	59	294	20	PG	GUALDO TADINO		No	13/11/2008	TRASFERIMENTO A TITOLO GRATUITO	Valore catastale	9,75	0,00	0,00	PROVINCIA	
28185	TERRENI DEMANIALI	1.2.2.01.03.01.001	Demaniale	34	446	1.710	PG	GUALDO TADINO		No	04/11/1982	ESPROPRIO	Valore acquisizione	387,41	0,00	0,00	AGENZIA FORESTALE REGIONALE	
28188	TERRENI DEMANIALI	1.2.2.01.03.01.001	Demaniale	34	449	470	PG	GUALDO TADINO		No	30/04/1985	ESPROPRIO	Valore acquisizione	73,96	0,00	0,00	AGENZIA FORESTALE REGIONALE	
28189	TERRENI DEMANIALI	1.2.2.01.03.01.001	Demaniale	34	450	60	PG	GUALDO TADINO		No	30/04/1985	ESPROPRIO	Valore acquisizione	9,44	0,00	0,00	AGENZIA FORESTALE REGIONALE	
28191	TERRENI DEMANIALI	1.2.2.01.03.01.001	Demaniale	34	452	220	PG	GUALDO TADINO		No	13/05/1980	ESPROPRIO	Valore acquisizione	108,92	0,00	0,00	PROVINCIA	
28185	TERRENI DEMANIALI	1.2.2.01.03.01.001	Demaniale	47	53	530	PG	GUALDO TADINO		No	04/11/1982	ESPROPRIO	Valore acquisizione	61,59	0,00	0,00	AGENZIA FORESTALE REGIONALE	
28254	TERRENI DEMANIALI	1.2.2.01.03.01.001	Demaniale	59	289	175	PG	GUALDO TADINO		No	13/11/2008	TRASFERIMENTO A TITOLO GRATUITO	Valore catastale	56,50	0,00	0,00	PROVINCIA	
28257	TERRENI DEMANIALI	1.2.2.01.03.01.001	Demaniale	59	292	65	PG	GUALDO TADINO		No	13/11/2008	TRASFERIMENTO A TITOLO GRATUITO	Valore catastale	21,13	0,00	0,00	PROVINCIA	
28138	TERRENI DEMANIALI	1.2.2.01.03.01.001	Demaniale	34	386	30	PG	GUALDO TADINO		No	09/12/1980	ESPROPRIO	Valore acquisizione	22,36	0,00	0,00	AGENZIA FORESTALE REGIONALE	
28139	TERRENI DEMANIALI	1.2.2.01.03.01.001	Demaniale	34	387	920	PG	GUALDO TADINO		No	09/12/1980	ESPROPRIO	Valore acquisizione	685,74	0,00	0,00	AGENZIA FORESTALE REGIONALE	
28140	TERRENI DEMANIALI	1.2.2.01.03.01.001	Demaniale	34	388	100	PG	GUALDO TADINO		No	09/12/1980	ESPROPRIO	Valore acquisizione	74,54	0,00	0,00	AGENZIA FORESTALE REGIONALE	
28141	TERRENI DEMANIALI	1.2.2.01.03.01.001	Demaniale	34	390	55	PG	GUALDO TADINO		No	09/12/1980	ESPROPRIO	Valore acquisizione	41,00	0,00	0,00	AGENZIA FORESTALE REGIONALE	
28142	TERRENI DEMANIALI	1.2.2.01.03.01.001	Demaniale	34	391	990	PG	GUALDO TADINO		No	09/12/1980	ESPROPRIO	Valore acquisizione	407,23	0,00	0,00	AGENZIA FORESTALE REGIONALE	
28146	TERRENI DEMANIALI	1.2.2.01.03.01.001	Demaniale	34	405	5.420	PG	GUALDO TADINO		No	13/05/1980	ESPROPRIO	Valore acquisizione	3.422,50	0,00	0,00	PROVINCIA	
28150	TERRENI DEMANIALI	1.2.2.01.03.01.001	Demaniale	34	410	180	PG	GUALDO TADINO		No	30/04/1985	ESPROPRIO	Valore acquisizione	28,32	0,00	0,00	AGENZIA FORESTALE REGIONALE	
28153	TERRENI DEMANIALI	1.2.2.01.03.01.001	Demaniale	34	413	320	PG	GUALDO TADINO		No	04/11/1982	ESPROPRIO	Valore acquisizione	74,37	0,00	0,00	AGENZIA FORESTALE REGIONALE	
28223	TERRENI DEMANIALI	1.2.2.01.03.01.001	Demaniale	28	398	760	PG	GUALDO TADINO		No	13/11/2008	TRASFERIMENTO A TITOLO GRATUITO	Valore catastale	255,13	0,00	0,00	PROVINCIA	
28224	TERRENI DEMANIALI	1.2.2.01.03.01.001	Demaniale	28	399	760	PG	GUALDO TADINO		No	13/11/2008	TRASFERIMENTO A TITOLO GRATUITO	Valore catastale	255,13	0,00	0,00	PROVINCIA	
28277	TERRENI DEMANIALI	1.2.2.01.03.01.001	Demaniale	80	435	1.020	PG	GUALDO TADINO		No	13/11/2008	TRASFERIMENTO A TITOLO GRATUITO	Valore catastale	513,50	0,00	0,00	PROVINCIA	
28126	TERRENI DEMANIALI	1.2.2.01.03.01.001	Demaniale	34	162	120	PG	GUALDO TADINO		No	30/04/1985	ESPROPRIO	Valore acquisizione	18,88	0,00	0,00	AGENZIA FORESTALE REGIONALE	
28129	TERRENI DEMANIALI	1.2.2.01.03.01.001	Demaniale	34	359	420	PG	GUALDO TADINO		No	09/12/1980	ESPROPRIO	Valore acquisizione	48,81	0,00	0,00	AGENZIA FORESTALE REGIONALE	

Sviluppamare S.p.A.

PATRIMONIO IMMOBILIARE REGIONE UMBRIA
 Prospetto Terreni al 31/12/2021

Numero Matri- collo (da sistema informativo)	Classificazione secondo il piano dei conti dello Stato Patrimoniale in base al D.lgs. 118/2011 (descrittiva)	Classificazione secondo il piano dei conti dello Stato Patrimoniale in base al D.lgs. 118/2011 (codice)	Classificazione al seno del codice civile (demaniale/affogioni /n, indifferibile)	Foglio	Particella	Superficie mq	Provincia	Comune	Località	Bene soggetto ad ammortamento	Data di acquisizione	Modalità di acquisizione	Criterio di valutazione secondo i principi del D.lgs. 118/2011	Valore dell'immobile secondo il D.lgs. 118/2011 al 31/12/2021 (euro)	Differenza (+, -) al 31/12/2021 rispetto al 31/12/2020 (euro)	Ente Gestore	Note
28132	TERRENI DEMANIALI	1.2.2.01.03.01.001	Demaniale	34	379	170	PG	GUALDO TADINO		No	09/12/1980	ESPROPRIO	Valore acquisizione	32,35	0,00	AGENZIA FORESTALE REGIONALE	
28135	TERRENI DEMANIALI	1.2.2.01.03.01.001	Demaniale	34	382	980	PG	GUALDO TADINO		No	09/12/1980	ESPROPRIO	Valore acquisizione	394,94	0,00	AGENZIA FORESTALE REGIONALE	
28209	TERRENI DEMANIALI	1.2.2.01.03.01.001	Demaniale	81	1060	140	PG	GUALDO TADINO		No	02/04/2007	ESPROPRIO	Valore acquisizione	128,46	0,00	PROVINCIA	
28210	TERRENI DEMANIALI	1.2.2.01.03.01.001	Demaniale	81	1062	40	PG	GUALDO TADINO		No	02/04/2007	ESPROPRIO	Valore acquisizione	35,57	0,00	PROVINCIA	
28213	TERRENI DEMANIALI	1.2.2.01.03.01.001	Demaniale	11	5	35	PG	GUALDO TADINO		No	13/11/2009	TRASFERIMENTO A TITOLO GRATUITO	Valore catastale	1,63	0,00	PROVINCIA	
28215	TERRENI DEMANIALI	1.2.2.01.03.01.001	Demaniale	28	46	1.830	PG	GUALDO TADINO		No	13/11/2009	TRASFERIMENTO A TITOLO GRATUITO	Valore catastale	614,25	0,00	PROVINCIA	
28219	TERRENI DEMANIALI	1.2.2.01.03.01.001	Demaniale	28	384	130	PG	GUALDO TADINO		No	13/11/2009	TRASFERIMENTO A TITOLO GRATUITO	Valore catastale	43,88	0,00	PROVINCIA	
28180	TERRENI DEMANIALI	1.2.2.01.03.01.001	Demaniale	34	441	280	PG	GUALDO TADINO		No	09/12/1980	ESPROPRIO	Valore acquisizione	115,18	0,00	AGENZIA FORESTALE REGIONALE	
28136	TERRENI DEMANIALI	1.2.2.01.03.01.001	Demaniale	34	383	80	PG	GUALDO TADINO		No	09/12/1980	ESPROPRIO	Valore acquisizione	32,24	0,00	AGENZIA FORESTALE REGIONALE	
28154	TERRENI DEMANIALI	1.2.2.01.03.01.001	Demaniale	34	414	110	PG	GUALDO TADINO		No	04/11/1982	ESPROPRIO	Valore acquisizione	25,56	0,00	AGENZIA FORESTALE REGIONALE	
28227	TERRENI DEMANIALI	1.2.2.01.03.01.001	Demaniale	28	403	50	PG	GUALDO TADINO		No	13/11/2009	TRASFERIMENTO A TITOLO GRATUITO	Valore catastale	16,25	0,00	PROVINCIA	
28228	TERRENI DEMANIALI	1.2.2.01.03.01.001	Demaniale	28	404	40	PG	GUALDO TADINO		No	13/11/2009	TRASFERIMENTO A TITOLO GRATUITO	Valore catastale	13,00	0,00	PROVINCIA	
28230	TERRENI DEMANIALI	1.2.2.01.03.01.001	Demaniale	28	410	800	PG	GUALDO TADINO		No	13/11/2009	TRASFERIMENTO A TITOLO GRATUITO	Valore catastale	503,75	0,00	PROVINCIA	
28276	TERRENI DEMANIALI	1.2.2.01.03.01.001	Demaniale	60	434	130	PG	GUALDO TADINO		No	13/11/2009	TRASFERIMENTO A TITOLO GRATUITO	Valore catastale	65,00	0,00	PROVINCIA	
28204	TERRENI DEMANIALI	1.2.2.01.03.01.001	Demaniale	81	903	45	PG	GUALDO TADINO		No	02/04/2007	ESPROPRIO	Valore acquisizione	41,30	0,00	PROVINCIA	
28279	TERRENI DEMANIALI	1.2.2.01.03.01.001	Demaniale	60	437	320	PG	GUALDO TADINO		No	13/11/2009	TRASFERIMENTO A TITOLO GRATUITO	Valore catastale	160,88	0,00	PROVINCIA	
28283	TERRENI DEMANIALI	1.2.2.01.03.01.001	Demaniale	60	441	95	PG	GUALDO TADINO		No	13/11/2009	TRASFERIMENTO A TITOLO GRATUITO	Valore catastale	60,13	0,00	PROVINCIA	
28232	TERRENI DEMANIALI	1.2.2.01.03.01.001	Demaniale	28	412	470	PG	GUALDO TADINO		No	13/11/2009	TRASFERIMENTO A TITOLO GRATUITO	Valore catastale	256,75	0,00	PROVINCIA	
28322	TERRENI DEMANIALI	1.2.2.01.03.01.001	Demaniale	75	415	42	PG	GUALDO TADINO		No	13/11/2009	TRASFERIMENTO A TITOLO GRATUITO	Valore catastale	21,13	0,00	PROVINCIA	
28321	TERRENI DEMANIALI	1.2.2.01.03.01.001	Demaniale	75	414	55	PG	GUALDO TADINO		No	13/11/2009	TRASFERIMENTO A TITOLO GRATUITO	Valore catastale	27,63	0,00	PROVINCIA	
28426	TERRENI DEMANIALI	1.2.2.01.03.01.001	Demaniale	110	291	80	PG	GUALDO TADINO		No	13/11/2009	TRASFERIMENTO A TITOLO GRATUITO	Valore catastale	26,00	0,00	PROVINCIA	

Sviluppamena S.p.A.

PATRIMONIO IMMOBILIARE REGIONE UMBRIA
 Prospetto Terreni al 31/12/2021

Numero Id. (da sistema informativo)	Classificazione secondo il piano dei conti dello Stato Patrimoniale in base al D.lgs. 118/2011 (descrittiva)	Classificazione secondo il piano dei conti dello Stato Patrimoniale in base al D.lgs. 118/2011 (codice)	Classificazione ai sensi del codice civile (demaniale/affonzi/urb./indisponibile)	Foglio	Particella	Superficie mq	Provincia	Comune	Località	Bene soggetto ad ammortamento	Data di acquisizione	Modalità di acquisizione	Criterio di valutazione secondo principi del D.lgs. 118/2011	Valore dell'immobile secondo D.lgs. 118/2011 al 31/12/2021 (euro)	Valore dell'immobile secondo D.lgs. 118/2011 al 31/12/2020 (euro)	Differenza (+, -) al 31/12/2021	Ente Gestore	Note
28275	TERRENI DEMANIALI	1.2.2.01.03.01.001	Demaniale	97	485	890	PG	GUALDO TADINO		No	13/1/2008	TRASFERIMENTO A TITOLO GRATUITO	Valore catastale	290,88	290,88	0,00	PROVINCIA	
28286	TERRENI DEMANIALI	1.2.2.01.03.01.001	Demaniale	80	205	340	PG	GUALDO TADINO		No	13/1/2008	TRASFERIMENTO A TITOLO GRATUITO	Valore catastale	14,63	14,63	0,00	PROVINCIA	
28074	TERRENI DEMANIALI	1.2.2.01.03.01.001	Demaniale	19	77	195	PG	GUALDO TADINO		No	09/12/1980	ACQUISIZIONE	Valore acquisizione	163,15	163,15	0,00	PROVINCIA	
28134	TERRENI DEMANIALI	1.2.2.01.03.01.001	Demaniale	34	381	120	PG	GUALDO TADINO		No	09/12/1980	ESPROPRIO	Valore acquisizione	107,84	107,84	0,00	AGENZIA FORESTALE REGIONALE	
28241	TERRENI DEMANIALI	1.2.2.01.03.01.001	Demaniale	54	427	263	PG	GUALDO TADINO		No	13/1/2008	TRASFERIMENTO A TITOLO GRATUITO	Valore catastale	165,75	165,75	0,00	PROVINCIA	
28370	TERRENI DEMANIALI	1.2.2.01.03.01.001	Demaniale	97	410	90	PG	GUALDO TADINO		No	13/1/2008	TRASFERIMENTO A TITOLO GRATUITO	Valore catastale	29,25	29,25	0,00	PROVINCIA	
28288	TERRENI DEMANIALI	1.2.2.01.03.01.001	Demaniale	60	448	200	PG	GUALDO TADINO		No	13/1/2008	TRASFERIMENTO A TITOLO GRATUITO	Valore catastale	100,75	100,75	0,00	PROVINCIA	
28340	TERRENI DEMANIALI	1.2.2.01.03.01.001	Demaniale	89	182	300	PG	GUALDO TADINO		No	13/1/2008	TRASFERIMENTO A TITOLO GRATUITO	Valore catastale	97,50	97,50	0,00	PROVINCIA	
28103	TERRENI DEMANIALI	1.2.2.01.03.01.001	Demaniale	20	251	230	PG	GUALDO TADINO		No	13/05/1980	ESPROPRIO	Valore acquisizione	92,05	92,05	0,00	PROVINCIA	
28159	TERRENI DEMANIALI	1.2.2.01.03.01.001	Demaniale	34	419	560	PG	GUALDO TADINO		No	30/04/1985	ESPROPRIO	Valore acquisizione	88,12	88,12	0,00	AGENZIA FORESTALE REGIONALE	
28163	TERRENI DEMANIALI	1.2.2.01.03.01.001	Demaniale	34	423	310	PG	GUALDO TADINO		No	09/12/1980	ESPROPRIO	Valore acquisizione	231,07	231,07	0,00	AGENZIA FORESTALE REGIONALE	
28303	TERRENI DEMANIALI	1.2.2.01.03.01.001	Demaniale	75	350	450	PG	GUALDO TADINO		No	13/1/2008	TRASFERIMENTO A TITOLO GRATUITO	Valore catastale	151,13	151,13	0,00	PROVINCIA	
28313	TERRENI DEMANIALI	1.2.2.01.03.01.001	Demaniale	75	371	120	PG	GUALDO TADINO		No	13/1/2008	TRASFERIMENTO A TITOLO GRATUITO	Valore catastale	40,63	40,63	0,00	PROVINCIA	
28366	TERRENI DEMANIALI	1.2.2.01.03.01.001	Demaniale	90	276	380	PG	GUALDO TADINO		No	13/1/2008	TRASFERIMENTO A TITOLO GRATUITO	Valore catastale	118,63	118,63	0,00	PROVINCIA	
28285	TERRENI DEMANIALI	1.2.2.01.03.01.001	Demaniale	60	453	90	PG	GUALDO TADINO		No	13/1/2008	TRASFERIMENTO A TITOLO GRATUITO	Valore catastale	45,50	45,50	0,00	PROVINCIA	
28116	TERRENI DEMANIALI	1.2.2.01.03.01.001	Demaniale	20	276	980	PG	GUALDO TADINO		No	09/12/1980	ESPROPRIO	Valore acquisizione	759,19	759,19	0,00	AGENZIA FORESTALE REGIONALE	
28168	TERRENI DEMANIALI	1.2.2.01.03.01.001	Demaniale	34	429	120	PG	GUALDO TADINO		No	04/11/1982	ESPROPRIO	Valore acquisizione	27,89	27,89	0,00	AGENZIA FORESTALE REGIONALE	
28176	TERRENI DEMANIALI	1.2.2.01.03.01.001	Demaniale	34	437	150	PG	GUALDO TADINO		No	09/12/1980	ESPROPRIO	Valore acquisizione	61,70	61,70	0,00	AGENZIA FORESTALE REGIONALE	
28326	TERRENI DEMANIALI	1.2.2.01.03.01.001	Demaniale	75	419	190	PG	GUALDO TADINO		No	13/1/2008	TRASFERIMENTO A TITOLO GRATUITO	Valore catastale	95,88	95,88	0,00	PROVINCIA	
28414	TERRENI DEMANIALI	1.2.2.01.03.01.001	Demaniale	109	280	80	PG	GUALDO TADINO		No	13/1/2008	TRASFERIMENTO A TITOLO GRATUITO	Valore catastale	26,00	26,00	0,00	PROVINCIA	
28330	TERRENI DEMANIALI	1.2.2.01.03.01.001	Demaniale	75	423	80	PG	GUALDO TADINO		No	13/1/2008	TRASFERIMENTO A TITOLO GRATUITO	Valore catastale	27,63	27,63	0,00	PROVINCIA	

Sviluppamaria S.p.A.

PATRIMONIO IMMOBILIARE REGIONE UMBRIA
 Prospetto Terreni al 31/12/2021

Numero Id. (da sistema informativo)	Classificazione secondo il piano dei conti dello Stato Patrimoniale in base al D.lgs. 118/2011 (Descrizione)	Classificazione secondo il piano dei conti dello Stato Patrimoniale in base al D.lgs. 118/2011 (Codice)	Classificazione ai sensi del codice civile (demaniale/affidatario/fin., indisponibile)	Foglio	Particella	Superficie mq	Provincia	Comune	Località	Bene soggetto ad ammortamento	Data di acquisizione	Modalità di acquisizione	Criterio di valutazione secondo principi del D.lgs. 118/2011	Valore dell'immobile secondo D.lgs. 118/2011 al 31/12/2021 (euro)	Differenza (+, -) al 31/12/2021 (euro)	Ente Gestore	Note
28407	TERRENI DEMANIALI	1.2.2.01.03.01.001	Demaniale	109	273	380	PG	GUALDO TADINO		No	13/1/2009	TRASFERIMENTO A TITOLO GRATUITO	Valore catastale	125,13	0,00	PROVINCIA	
28147	TERRENI DEMANIALI	1.2.2.01.03.01.001	Demaniale	34	407	65	PG	GUALDO TADINO		No	13/05/1980	ESPROPRIO	Valore acquisizione	41,04	0,00	PROVINCIA	
28152	TERRENI DEMANIALI	1.2.2.01.03.01.001	Demaniale	34	412	110	PG	GUALDO TADINO		No	09/12/1980	ESPROPRIO	Valore acquisizione	44,33	0,00	AGENZIA FORESTALE REGIONALE	
28387	TERRENI DEMANIALI	1.2.2.01.03.01.001	Demaniale	109	241	330	PG	GUALDO TADINO		No	13/1/2009	TRASFERIMENTO A TITOLO GRATUITO	Valore catastale	14,63	0,00	PROVINCIA	
28334	TERRENI DEMANIALI	1.2.2.01.03.01.001	Demaniale	86	265	110	PG	GUALDO TADINO		No	13/1/2009	TRASFERIMENTO A TITOLO GRATUITO	Valore catastale	35,75	0,00	PROVINCIA	
28258	TERRENI DEMANIALI	1.2.2.01.03.01.001	Demaniale	59	293	185	PG	GUALDO TADINO		No	13/1/2009	TRASFERIMENTO A TITOLO GRATUITO	Valore catastale	61,75	0,00	PROVINCIA	
40409	TERRENI DEMANIALI	1.2.2.01.03.01.001	Demaniale	19	532	115	PG	GUALDO TADINO		No	13/05/1980	ESPROPRIO	Valore acquisizione	45,02	0,00	PROVINCIA	
28086	TERRENI DEMANIALI	1.2.2.01.03.01.001	Demaniale	20	241	1.600	PG	GUALDO TADINO		No	13/05/1980	ESPROPRIO	Valore acquisizione	640,38	0,00	PROVINCIA	
28247	TERRENI DEMANIALI	1.2.2.01.03.01.001	Demaniale	59	281	1.060	PG	GUALDO TADINO		No	13/1/2009	TRASFERIMENTO A TITOLO GRATUITO	Valore catastale	118,63	0,00	PROVINCIA	
28289	TERRENI DEMANIALI	1.2.2.01.03.01.001	Demaniale	75	338	60	PG	GUALDO TADINO		No	13/1/2009	TRASFERIMENTO A TITOLO GRATUITO	Valore catastale	19,50	0,00	PROVINCIA	
28348	TERRENI DEMANIALI	1.2.2.01.03.01.001	Demaniale	89	197	33	PG	GUALDO TADINO		No	13/1/2009	TRASFERIMENTO A TITOLO GRATUITO	Valore catastale	10,73	0,00	PROVINCIA	
28355	TERRENI DEMANIALI	1.2.2.01.03.01.001	Demaniale	89	210	210	PG	GUALDO TADINO		No	13/1/2009	TRASFERIMENTO A TITOLO GRATUITO	Valore catastale	68,25	0,00	PROVINCIA	
28427	TERRENI DEMANIALI	1.2.2.01.03.01.001	Demaniale	110	297	140	PG	GUALDO TADINO		No	13/1/2009	TRASFERIMENTO A TITOLO GRATUITO	Valore catastale	87,75	0,00	PROVINCIA	
28148	TERRENI DEMANIALI	1.2.2.01.03.01.001	Demaniale	34	408	5	PG	GUALDO TADINO		No	13/05/1980	ESPROPRIO	Valore acquisizione	3,16	0,00	PROVINCIA	
28181	TERRENI DEMANIALI	1.2.2.01.03.01.001	Demaniale	34	442	50	PG	GUALDO TADINO		No	09/12/1980	ESPROPRIO	Valore acquisizione	20,57	0,00	AGENZIA FORESTALE REGIONALE	
28235	TERRENI DEMANIALI	1.2.2.01.03.01.001	Demaniale	63	119	1.050	PG	GUALDO TADINO		No	13/1/2009	TRASFERIMENTO A TITOLO GRATUITO	Valore catastale	69,88	0,00	PROVINCIA	
28238	TERRENI DEMANIALI	1.2.2.01.03.01.001	Demaniale	105	515	25	PG	GUALDO TADINO		No	13/1/2009	TRASFERIMENTO A TITOLO GRATUITO	Valore catastale	13,00	0,00	PROVINCIA	
28240	TERRENI DEMANIALI	1.2.2.01.03.01.001	Demaniale	54	426	32	PG	GUALDO TADINO		No	13/1/2009	TRASFERIMENTO A TITOLO GRATUITO	Valore catastale	19,50	0,00	PROVINCIA	
28131	TERRENI DEMANIALI	1.2.2.01.03.01.001	Demaniale	34	378	3.700	PG	GUALDO TADINO		No	09/12/1980	ESPROPRIO	Valore acquisizione	703,99	0,00	AGENZIA FORESTALE REGIONALE	
28133	TERRENI DEMANIALI	1.2.2.01.03.01.001	Demaniale	34	380	1.320	PG	GUALDO TADINO		No	13/05/1980	ESPROPRIO	Valore acquisizione	833,52	0,00	PROVINCIA	
28212	TERRENI DEMANIALI	1.2.2.01.03.01.001	Demaniale	11	614	940	PG	GUALDO TADINO		No	03/03/2011	ACQUISIZIONE	Valore acquisizione	1.193,20	0,00	PROVINCIA	

Sviluppamena S.p.A.

PATRIMONIO IMMOBILIARE REGIONE UMBRIA
 Prospetto Terreni al 31/12/2021

Numero Id. (da sistema informativo)	Classificazione secondo il piano dei conti dello Stato Patrimoniale in base al D.lgs. 118/2011 (descrittiva)	Classificazione secondo il piano dei conti dello Stato Patrimoniale in base al D.lgs. 118/2011 (codice)	Classificazione ai sensi del codice civile (demaniale/affondata/fin., indisponibile)	Foglio	Particella	Superficie mq	Provincia	Comune	Località	Bene soggetto ad ammortamento	Data di acquisizione	Modalità di acquisizione	Criterio di valutazione secondo principi del D.lgs. 118/2011	Valore dell'immobile secondo il D.lgs. 118/2011 al 31/12/2021 (euro)	Valore dell'immobile secondo il D.lgs. 118/2011 al 31/12/2020 (euro)	Ente Gestore	Note
28214	TERRENI DEMANIALI	1.2.2.01.03.01.001	Demaniale	28	30	218	PG	GUALDO TADINO		No	13/1/2008	TRASFERIMENTO A TITOLO GRATUITO	Valore catastale	136,50	136,50	PROVINCIA	
28216	TERRENI DEMANIALI	1.2.2.01.03.01.001	Demaniale	28	47	2.830	PG	GUALDO TADINO		No	13/1/2008	TRASFERIMENTO A TITOLO GRATUITO	Valore catastale	950,63	950,63	PROVINCIA	
28358	TERRENI DEMANIALI	1.2.2.01.03.01.001	Demaniale	90	266	140	PG	GUALDO TADINO		No	13/1/2008	TRASFERIMENTO A TITOLO GRATUITO	Valore catastale	45,50	45,50	PROVINCIA	
28360	TERRENI DEMANIALI	1.2.2.01.03.01.001	Demaniale	90	270	2.180	PG	GUALDO TADINO		No	13/1/2008	TRASFERIMENTO A TITOLO GRATUITO	Valore catastale	731,25	731,25	PROVINCIA	
28363	TERRENI DEMANIALI	1.2.2.01.03.01.001	Demaniale	90	273	1.180	PG	GUALDO TADINO		No	13/1/2008	TRASFERIMENTO A TITOLO GRATUITO	Valore catastale	386,75	386,75	PROVINCIA	
28365	TERRENI DEMANIALI	1.2.2.01.03.01.001	Demaniale	90	275	350	PG	GUALDO TADINO		No	13/1/2008	TRASFERIMENTO A TITOLO GRATUITO	Valore catastale	26,00	26,00	PROVINCIA	
28368	TERRENI DEMANIALI	1.2.2.01.03.01.001	Demaniale	97	408	70	PG	GUALDO TADINO		No	13/1/2008	TRASFERIMENTO A TITOLO GRATUITO	Valore catastale	22,75	22,75	PROVINCIA	
28170	TERRENI DEMANIALI	1.2.2.01.03.01.001	Demaniale	34	431	640	PG	GUALDO TADINO		No	08/12/1980	ESPROPRIO	Valore acquisizione	74,37	74,37	AGENZIA FORESTALE REGIONALE	
28315	TERRENI DEMANIALI	1.2.2.01.03.01.001	Demaniale	75	373	32	PG	GUALDO TADINO		No	13/1/2008	TRASFERIMENTO A TITOLO GRATUITO	Valore catastale	1,63	1,63	PROVINCIA	
28107	TERRENI DEMANIALI	1.2.2.01.03.01.001	Demaniale	20	256	2.900	PG	GUALDO TADINO		No	13/05/1980	ESPROPRIO	Valore acquisizione	1.123,29	1.123,29	PROVINCIA	
28110	TERRENI DEMANIALI	1.2.2.01.03.01.001	Demaniale	20	270	190	PG	GUALDO TADINO		No	13/05/1980	ESPROPRIO	Valore acquisizione	76,04	76,04	PROVINCIA	
28113	TERRENI DEMANIALI	1.2.2.01.03.01.001	Demaniale	20	273	520	PG	GUALDO TADINO		No	13/05/1980	ESPROPRIO	Valore acquisizione	208,12	208,12	PROVINCIA	
28115	TERRENI DEMANIALI	1.2.2.01.03.01.001	Demaniale	20	275	1.120	PG	GUALDO TADINO		No	13/05/1980	ESPROPRIO	Valore acquisizione	484,78	484,78	PROVINCIA	
28333	TERRENI DEMANIALI	1.2.2.01.03.01.001	Demaniale	86	264	600	PG	GUALDO TADINO		No	13/1/2008	TRASFERIMENTO A TITOLO GRATUITO	Valore catastale	196,63	196,63	PROVINCIA	
28336	TERRENI DEMANIALI	1.2.2.01.03.01.001	Demaniale	86	267	200	PG	GUALDO TADINO		No	13/1/2008	TRASFERIMENTO A TITOLO GRATUITO	Valore catastale	65,00	65,00	PROVINCIA	
28119	TERRENI DEMANIALI	1.2.2.01.03.01.001	Demaniale	20	279	3.940	PG	GUALDO TADINO		No	08/12/1980	ESPROPRIO	Valore acquisizione	3.052,26	3.052,26	AGENZIA FORESTALE REGIONALE	
28122	TERRENI DEMANIALI	1.2.2.01.03.01.001	Demaniale	20	283	640	PG	GUALDO TADINO		No	04/11/1982	ESPROPRIO	Valore acquisizione	485,80	485,80	AGENZIA FORESTALE REGIONALE	
28415	TERRENI DEMANIALI	1.2.2.01.03.01.001	Demaniale	109	281	180	PG	GUALDO TADINO		No	13/1/2008	TRASFERIMENTO A TITOLO GRATUITO	Valore catastale	56,50	56,50	PROVINCIA	
28417	TERRENI DEMANIALI	1.2.2.01.03.01.001	Demaniale	110	271	340	PG	GUALDO TADINO		No	13/1/2008	TRASFERIMENTO A TITOLO GRATUITO	Valore catastale	110,50	110,50	PROVINCIA	
28421	TERRENI DEMANIALI	1.2.2.01.03.01.001	Demaniale	110	282	20	PG	GUALDO TADINO		No	13/1/2008	TRASFERIMENTO A TITOLO GRATUITO	Valore catastale	6,50	6,50	PROVINCIA	
28424	TERRENI DEMANIALI	1.2.2.01.03.01.001	Demaniale	110	289	520	PG	GUALDO TADINO		No	13/1/2008	TRASFERIMENTO A TITOLO GRATUITO	Valore catastale	170,63	170,63	PROVINCIA	

Sviluppamena S.p.A.

PATRIMONIO IMMOBILIARE REGIONE UMBRIA
Prospetto Terreni al 31/12/2021

Numero Matri- collo (da sistema informativo)	Classificazione secondo il piano dei conti dello Stato Patrimoniale in base al D.lgs. 118/2011 (descrittiva)	Classificazione secondo il piano dei conti dello Stato Patrimoniale in base al D.lgs. 118/2011 (codice)	Classificazione ai sensi del codice civile (demaniale/affezioni U.N., indisponibile)	Foglio	Particella	Superficie mq	Provincia	Comune	Località	Bene soggetto ad ammortamento	Data di acquisizione	Modalità di acquisizione	Criterio di valutazione secondo i principi del D.lgs. 118/2011	Valore dell'immobile secondo il D.lgs. 118/2011 al 31/12/2021 (euro)	Differenza (+, -) al 31/12/2021 rispetto al 31/12/2020 (euro)	Ente Gestore	Note
28426	TERRENI DEMANIALI	1.2.2.01.03.01.001	Demaniale	110	298	650	PG	GUALDO TADINO		No	13/11/2008	TRASFERIMENTO A TITOLO GRATUITO	Valore catastale	212,88	0,00	PROVINCIA	
28282	TERRENI DEMANIALI	1.2.2.01.03.01.001	Demaniale	60	450	165	PG	GUALDO TADINO		No	13/11/2008	TRASFERIMENTO A TITOLO GRATUITO	Valore catastale	82,88	0,00	PROVINCIA	
28284	TERRENI DEMANIALI	1.2.2.01.03.01.001	Demaniale	60	452	2.380	PG	GUALDO TADINO		No	13/11/2008	TRASFERIMENTO A TITOLO GRATUITO	Valore catastale	793,00	0,00	PROVINCIA	
28297	TERRENI DEMANIALI	1.2.2.01.03.01.001	Demaniale	60	456	25	PG	GUALDO TADINO		No	13/11/2008	TRASFERIMENTO A TITOLO GRATUITO	Valore catastale	13,00	0,00	PROVINCIA	
28298	TERRENI DEMANIALI	1.2.2.01.03.01.001	Demaniale	75	337	420	PG	GUALDO TADINO		No	13/11/2008	TRASFERIMENTO A TITOLO GRATUITO	Valore catastale	141,38	0,00	PROVINCIA	
28084	TERRENI DEMANIALI	1.2.2.01.03.01.001	Demaniale	19	93	110	PG	GUALDO TADINO		No	13/05/1980	ESPROPRIO	Valore acquisizione	43,06	0,00	PROVINCIA	
28087	TERRENI DEMANIALI	1.2.2.01.03.01.001	Demaniale	19	99	40	PG	GUALDO TADINO		No	04/11/1982	ESPROPRIO	Valore acquisizione	33,47	0,00	PROVINCIA	
28081	TERRENI DEMANIALI	1.2.2.01.03.01.001	Demaniale	20	234	8.880	PG	GUALDO TADINO		No	13/05/1980	ESPROPRIO	Valore acquisizione	3.558,09	0,00	PROVINCIA	
28085	TERRENI DEMANIALI	1.2.2.01.03.01.001	Demaniale	20	239	430	PG	GUALDO TADINO		No	13/05/1980	ESPROPRIO	Valore acquisizione	172,10	0,00	PROVINCIA	
28310	TERRENI DEMANIALI	1.2.2.01.03.01.001	Demaniale	75	366	2.200	PG	GUALDO TADINO		No	13/11/2008	TRASFERIMENTO A TITOLO GRATUITO	Valore catastale	737,75	0,00	PROVINCIA	
28312	TERRENI DEMANIALI	1.2.2.01.03.01.001	Demaniale	75	368	180	PG	GUALDO TADINO		No	13/11/2008	TRASFERIMENTO A TITOLO GRATUITO	Valore catastale	53,63	0,00	PROVINCIA	
28409	TERRENI DEMANIALI	1.2.2.01.03.01.001	Demaniale	108	275	430	PG	GUALDO TADINO		No	13/11/2008	TRASFERIMENTO A TITOLO GRATUITO	Valore catastale	141,38	0,00	PROVINCIA	
28304	TERRENI DEMANIALI	1.2.2.01.03.01.001	Demaniale	75	351	180	PG	GUALDO TADINO		No	13/11/2008	TRASFERIMENTO A TITOLO GRATUITO	Valore catastale	60,13	0,00	PROVINCIA	
28088	TERRENI DEMANIALI	1.2.2.01.03.01.001	Demaniale	20	244	70	PG	GUALDO TADINO		No	13/05/1980	ESPROPRIO	Valore acquisizione	28,02	0,00	PROVINCIA	
28101	TERRENI DEMANIALI	1.2.2.01.03.01.001	Demaniale	20	248	780	PG	GUALDO TADINO		No	13/05/1980	ESPROPRIO	Valore acquisizione	312,18	0,00	PROVINCIA	
28400	TERRENI DEMANIALI	1.2.2.01.03.01.001	Demaniale	108	266	10	PG	GUALDO TADINO		No	13/11/2008	TRASFERIMENTO A TITOLO GRATUITO	Valore catastale	3,25	0,00	PROVINCIA	
28403	TERRENI DEMANIALI	1.2.2.01.03.01.001	Demaniale	108	269	1.640	PG	GUALDO TADINO		No	13/11/2008	TRASFERIMENTO A TITOLO GRATUITO	Valore catastale	274,63	0,00	PROVINCIA	
28406	TERRENI DEMANIALI	1.2.2.01.03.01.001	Demaniale	108	272	1.320	PG	GUALDO TADINO		No	13/11/2008	TRASFERIMENTO A TITOLO GRATUITO	Valore catastale	432,25	0,00	PROVINCIA	
28383	TERRENI DEMANIALI	1.2.2.01.03.01.001	Demaniale	108	251	580	PG	GUALDO TADINO		No	13/11/2008	TRASFERIMENTO A TITOLO GRATUITO	Valore catastale	183,63	0,00	PROVINCIA	
28382	TERRENI DEMANIALI	1.2.2.01.03.01.001	Demaniale	97	492	1.200	PG	GUALDO TADINO		No	13/11/2008	TRASFERIMENTO A TITOLO GRATUITO	Valore catastale	389,25	0,00	PROVINCIA	
28323	TERRENI DEMANIALI	1.2.2.01.03.01.001	Demaniale	75	416	143	PG	GUALDO TADINO		No	13/11/2008	TRASFERIMENTO A TITOLO GRATUITO	Valore catastale	71,50	0,00	PROVINCIA	

Sviluppamena S.p.A.

PATRIMONIO IMMOBILIARE REGIONE UMBRIA
 Prospetto Terreni al 31/12/2021

Numero Matri. (da sistema informativo)	Classificazione secondo il piano dei conti dello Stato Patrimoniale in base al D.lgs. 118/2011 (descrizione)	Classificazione secondo il piano dei conti dello Stato Patrimoniale in base al D.lgs. 118/2011 (codice)	Classificazione ai sensi del codice civile (demaniale/affidato/fin., indisponibile)	Foglio	Particella	Superficie mq	Provincia	Comune	Località	Bene soggetto ad ammortamento	Data di acquisizione	Modalità di acquisizione	Criterio di valutazione secondo i principi del D.lgs. 118/2011	Valore dell'immobile al 31/12/2021 (euro)	Valore dell'immobile al 31/12/2020 (euro)	Differenz. (+, -) al 31/12/2021 e al 31/12/2020 (euro)	Ente Gestore	Note
28324	TERRENI DEMANIALI	1.2.2.01.03.01.001	Demaniale	75	417	400	PG	GUALDO TADINO		No	13/1/2008	TRASFERIMENTO A TITOLO GRATUITO	Valore catastale	201,50	201,50	0,00	PROVINCIA	
28329	TERRENI DEMANIALI	1.2.2.01.03.01.001	Demaniale	75	422	330	PG	GUALDO TADINO		No	13/1/2008	TRASFERIMENTO A TITOLO GRATUITO	Valore catastale	110,50	110,50	0,00	PROVINCIA	
28372	TERRENI DEMANIALI	1.2.2.01.03.01.001	Demaniale	97	482	380	PG	GUALDO TADINO		No	13/1/2008	TRASFERIMENTO A TITOLO GRATUITO	Valore catastale	224,25	224,25	0,00	PROVINCIA	
28374	TERRENI DEMANIALI	1.2.2.01.03.01.001	Demaniale	97	484	2.760	PG	GUALDO TADINO		No	13/1/2008	TRASFERIMENTO A TITOLO GRATUITO	Valore catastale	903,50	903,50	0,00	PROVINCIA	
28343	TERRENI DEMANIALI	1.2.2.01.03.01.001	Demaniale	89	185	130	PG	GUALDO TADINO		No	13/1/2008	TRASFERIMENTO A TITOLO GRATUITO	Valore catastale	42,25	42,25	0,00	PROVINCIA	
28282	TERRENI DEMANIALI	1.2.2.01.03.01.001	Demaniale	80	440	315	PG	GUALDO TADINO		No	13/1/2008	TRASFERIMENTO A TITOLO GRATUITO	Valore catastale	159,25	159,25	0,00	PROVINCIA	
28285	TERRENI DEMANIALI	1.2.2.01.03.01.001	Demaniale	60	443	20	PG	GUALDO TADINO		No	13/1/2008	TRASFERIMENTO A TITOLO GRATUITO	Valore catastale	9,75	9,75	0,00	PROVINCIA	
28411	TERRENI DEMANIALI	1.2.2.01.03.01.001	Demaniale	109	277	640	PG	GUALDO TADINO		No	13/1/2008	TRASFERIMENTO A TITOLO GRATUITO	Valore catastale	209,63	209,63	0,00	PROVINCIA	
28112	TERRENI DEMANIALI	1.2.2.01.03.01.001	Demaniale	20	272	860	PG	GUALDO TADINO		No	13/05/1960	ESPROPRIO	Valore acquisizione	352,21	352,21	0,00	PROVINCIA	
28280	TERRENI DEMANIALI	1.2.2.01.03.01.001	Demaniale	60	448	20	PG	GUALDO TADINO		No	13/1/2008	TRASFERIMENTO A TITOLO GRATUITO	Valore catastale	9,75	9,75	0,00	PROVINCIA	
40404	TERRENI DEMANIALI	1.2.2.01.03.01.001	Demaniale	19	523	295	PG	GUALDO TADINO		No	04/11/1982	ESPROPRIO	Valore acquisizione	517,48	517,48	0,00	PROVINCIA	
40406	TERRENI DEMANIALI	1.2.2.01.03.01.001	Demaniale	19	525	20	PG	GUALDO TADINO		No	04/11/1982	ESPROPRIO	Valore acquisizione	35,08	35,08	0,00	PROVINCIA	
40407	TERRENI DEMANIALI	1.2.2.01.03.01.001	Demaniale	19	531	3.955	PG	GUALDO TADINO		No	13/05/1960	ESPROPRIO	Valore acquisizione	1.407,40	1.407,40	0,00	PROVINCIA	
28271	TERRENI DEMANIALI	1.2.2.01.03.01.001	Demaniale	60	429	160	PG	GUALDO TADINO		No	13/1/2008	TRASFERIMENTO A TITOLO GRATUITO	Valore catastale	81,25	81,25	0,00	PROVINCIA	
28226	TERRENI DEMANIALI	1.2.2.01.03.01.001	Demaniale	28	402	80	PG	GUALDO TADINO		No	13/1/2008	TRASFERIMENTO A TITOLO GRATUITO	Valore catastale	19,50	19,50	0,00	PROVINCIA	
28239	TERRENI DEMANIALI	1.2.2.01.03.01.001	Demaniale	54	425	395	PG	GUALDO TADINO		No	13/1/2008	TRASFERIMENTO A TITOLO GRATUITO	Valore catastale	248,63	248,63	0,00	PROVINCIA	
28262	TERRENI DEMANIALI	1.2.2.01.03.01.001	Demaniale	59	297	6	PG	GUALDO TADINO		No	13/1/2008	TRASFERIMENTO A TITOLO GRATUITO	Valore catastale	1,63	1,63	0,00	PROVINCIA	
28280	TERRENI DEMANIALI	1.2.2.01.03.01.001	Demaniale	60	438	165	PG	GUALDO TADINO		No	13/1/2008	TRASFERIMENTO A TITOLO GRATUITO	Valore catastale	92,63	92,63	0,00	PROVINCIA	
28104	TERRENI DEMANIALI	1.2.2.01.03.01.001	Demaniale	20	253	1.230	PG	GUALDO TADINO		No	09/12/1980	ESPROPRIO	Valore acquisizione	28,84	28,84	0,00	AGENZIA FORESTALE REGIONALE	
28381	TERRENI DEMANIALI	1.2.2.01.03.01.001	Demaniale	97	491	250	PG	GUALDO TADINO		No	13/1/2008	TRASFERIMENTO A TITOLO GRATUITO	Valore catastale	81,25	81,25	0,00	PROVINCIA	
28269	TERRENI DEMANIALI	1.2.2.01.03.01.001	Demaniale	60	427	300	PG	GUALDO TADINO		No	13/1/2008	TRASFERIMENTO A TITOLO GRATUITO	Valore catastale	151,13	151,13	0,00	PROVINCIA	

Sviluppamaria S.p.A.

PATRIMONIO IMMOBILIARE REGIONE UMBRIA
 Prospetto Terreni al 31/12/2021

Numero Matri. (da sistema informativo)	Classificazione secondo il piano dei conti dello Stato Patrimoniale in base al D.lgs. 118/2011 (descrittiva)	Classificazione secondo il piano dei conti dello Stato Patrimoniale in base al D.lgs. 118/2011 (codice)	Classificazione ai sensi del codice civile (demaniale/affezioni U.N., indisponibile)	Foglio	Particella	Superficie mq	Provincia	Comune	Località	Bene soggetto ad ammortamento	Data di acquisizione	Modalità di acquisizione	Criterio di valutazione secondo principi del D.lgs. 118/2011	Valore dell'immobile secondo D.lgs. 118/2011 al 31/12/2021 (euro)	Valore dell'immobile secondo D.lgs. 118/2011 al 31/12/2020 (euro)	Differenziale al 31/12/2021 e al 31/12/2020	Ente Gestore	Note
28206	TERRENI DEMANIALI	1.2.2.01.03.01.001	Demaniale	81	1054	780	PG	GUALDO TADINO		No	02/04/2007	ESPROPRIO	Valore acquisizione	715,76	715,76	0,00	PROVINCIA	
28211	TERRENI DEMANIALI	1.2.2.01.03.01.001	Demaniale	11	1305	850	PG	GUALDO TADINO		No	03/03/2011	ACQUISIZIONE	Valore acquisizione	8.764,06	8.764,06	0,00	PROVINCIA	
28250	TERRENI DEMANIALI	1.2.2.01.03.01.001	Demaniale	59	284	155	PG	GUALDO TADINO		No	13/11/2009	TRASFERIMENTO A TITOLO GRATUITO	Valore catastale	52,00	52,00	0,00	PROVINCIA	
28276	TERRENI DEMANIALI	1.2.2.01.03.01.001	Demaniale	60	436	150	PG	GUALDO TADINO		No	13/11/2009	TRASFERIMENTO A TITOLO GRATUITO	Valore catastale	74,75	74,75	0,00	PROVINCIA	
28248	TERRENI DEMANIALI	1.2.2.01.03.01.001	Demaniale	59	282	235	PG	GUALDO TADINO		No	13/11/2009	TRASFERIMENTO A TITOLO GRATUITO	Valore catastale	79,63	79,63	0,00	PROVINCIA	
28349	TERRENI DEMANIALI	1.2.2.01.03.01.001	Demaniale	89	188	80	PG	GUALDO TADINO		No	13/11/2009	TRASFERIMENTO A TITOLO GRATUITO	Valore catastale	19,50	19,50	0,00	PROVINCIA	Il valore è stato determinato applicando il valore del C.C. delle particelle (rimbalzo prezzi) senza contare SEMANABOR
28344	TERRENI DEMANIALI	1.2.2.01.03.01.001	Demaniale	89	186	300	PG	GUALDO TADINO		No	13/11/2009	TRASFERIMENTO A TITOLO GRATUITO	Valore catastale	97,50	97,50	0,00	PROVINCIA	
28341	TERRENI DEMANIALI	1.2.2.01.03.01.001	Demaniale	89	183	320	PG	GUALDO TADINO		No	13/11/2009	TRASFERIMENTO A TITOLO GRATUITO	Valore catastale	104,00	104,00	0,00	PROVINCIA	
28354	TERRENI DEMANIALI	1.2.2.01.03.01.001	Demaniale	89	208	1.040	PG	GUALDO TADINO		No	13/11/2009	TRASFERIMENTO A TITOLO GRATUITO	Valore catastale	339,63	339,63	0,00	PROVINCIA	
28389	TERRENI DEMANIALI	1.2.2.01.03.01.001	Demaniale	97	409	200	PG	GUALDO TADINO		No	13/11/2009	TRASFERIMENTO A TITOLO GRATUITO	Valore catastale	65,00	65,00	0,00	PROVINCIA	
28397	TERRENI DEMANIALI	1.2.2.01.03.01.001	Demaniale	109	263	350	PG	GUALDO TADINO		No	13/11/2009	TRASFERIMENTO A TITOLO GRATUITO	Valore catastale	113,75	113,75	0,00	PROVINCIA	
28422	TERRENI DEMANIALI	1.2.2.01.03.01.001	Demaniale	110	283	220	PG	GUALDO TADINO		No	13/11/2009	TRASFERIMENTO A TITOLO GRATUITO	Valore catastale	71,50	71,50	0,00	PROVINCIA	
40410	TERRENI DEMANIALI	1.2.2.01.03.01.001	Demaniale	19	529	120	PG	GUALDO TADINO		No	04/11/1982	ESPROPRIO	Valore acquisizione	82,16	82,16	0,00	PROVINCIA	
40411	TERRENI DEMANIALI	1.2.2.01.03.01.001	Demaniale	19	530	180	PG	GUALDO TADINO		No	04/11/1982	ESPROPRIO	Valore acquisizione	123,27	123,27	0,00	PROVINCIA	
40412	TERRENI DEMANIALI	1.2.2.01.03.01.001	Demaniale	19	521	170	PG	GUALDO TADINO		No	09/12/1980	ESPROPRIO	Valore acquisizione	142,23	142,23	0,00	PROVINCIA	
40413	TERRENI DEMANIALI	1.2.2.01.03.01.001	Demaniale	19	522	25	PG	GUALDO TADINO		No	09/12/1980	ESPROPRIO	Valore acquisizione	20,92	20,92	0,00	PROVINCIA	
28347	TERRENI DEMANIALI	1.2.2.01.03.01.001	Demaniale	89	196	55	PG	GUALDO TADINO		No	13/11/2009	TRASFERIMENTO A TITOLO GRATUITO	Valore catastale	17,88	17,88	0,00	PROVINCIA	Il valore è stato determinato applicando il valore del C.C. delle particelle (rimbalzo prezzi) senza contare SEMANABOR
28371	TERRENI DEMANIALI	1.2.2.01.03.01.001	Demaniale	97	445	400	PG	GUALDO TADINO		No	13/11/2009	TRASFERIMENTO A TITOLO GRATUITO	Valore catastale	131,63	131,63	0,00	PROVINCIA	
28332	TERRENI DEMANIALI	1.2.2.01.03.01.001	Demaniale	86	263	150	PG	GUALDO TADINO		No	13/11/2009	TRASFERIMENTO A TITOLO GRATUITO	Valore catastale	48,75	48,75	0,00	PROVINCIA	
28085	TERRENI DEMANIALI	1.2.2.01.03.01.001	Demaniale	19	95	6.520	PG	GUALDO TADINO		No	13/05/1980	ESPROPRIO	Valore acquisizione	2.552,50	2.552,50	0,00	PROVINCIA	
28305	TERRENI DEMANIALI	1.2.2.01.03.01.001	Demaniale	75	358	440	PG	GUALDO TADINO		No	13/11/2009	TRASFERIMENTO A TITOLO GRATUITO	Valore catastale	147,88	147,88	0,00	PROVINCIA	

Sviluppamaria S.p.A.

PATRIMONIO IMMOBILIARE REGIONE UMBRIA
 Prospetto Terreni al 31/12/2021

Numero Id. (da sistema Informativo)	Classificazione secondo il piano dei conti dello Stato Patrimoniale in base al D.lgs. 118/2011 (Descrizione)	Classificazione secondo il piano dei conti dello Stato Patrimoniale in base al D.lgs. 118/2011 (Codice)	Classificazione ai sensi del codice civile (demaniale/affondata/fin., indisponibile)	Foglio	Particella	Superficie mq	Provincia	Comune	Località	Bene soggetto ad ammortamento	Data di acquisizione	Modalità di acquisizione	Criterio di valutazione secondo principi del D.lgs. 118/2011	Valore dell'immobile secondo D.lgs. 118/2011 al 31/12/2021 (euro)	Differenza (+, -) al 31/12/2021 (euro)	Ente Gestore	Note
28362	TERRENI DEMANIALI	1.2.2.01.03.01.001	Demaniale	90	272	170	PG	GUALDO TADINO		No	13/11/2009	TRASFERIMENTO A TITOLO GRATUITO	Valore catastale	55,25	0,00	PROVINCIA	
28123	TERRENI DEMANIALI	1.2.2.01.03.01.001	Demaniale	20	284	540	PG	GUALDO TADINO		No	04/11/1982	ESPROPRIO	Valore acquisizione	418,33	0,00	AGENZIA FORESTALE REGIONALE	
28369	TERRENI DEMANIALI	1.2.2.01.03.01.001	Demaniale	109	265	710	PG	GUALDO TADINO		No	13/11/2009	TRASFERIMENTO A TITOLO GRATUITO	Valore catastale	232,38	0,00	PROVINCIA	
28416	TERRENI DEMANIALI	1.2.2.01.03.01.001	Demaniale	110	273	160	PG	GUALDO TADINO		No	13/11/2009	TRASFERIMENTO A TITOLO GRATUITO	Valore catastale	52,00	0,00	PROVINCIA	
28220	TERRENI DEMANIALI	1.2.2.01.03.01.001	Demaniale	28	395	6.940	PG	GUALDO TADINO		No	13/11/2009	TRASFERIMENTO A TITOLO GRATUITO	Valore catastale	2.296,13	0,00	PROVINCIA	
28180	TERRENI DEMANIALI	1.2.2.01.03.01.001	Demaniale	34	451	25	PG	GUALDO TADINO		No	09/12/1980	ESPROPRIO	Valore acquisizione	2,91	0,00	AGENZIA FORESTALE REGIONALE	
28320	TERRENI DEMANIALI	1.2.2.01.03.01.001	Demaniale	75	384	20	PG	GUALDO TADINO		No	13/11/2009	TRASFERIMENTO A TITOLO GRATUITO	Valore catastale	6,70	0,00	PROVINCIA	
28423	TERRENI DEMANIALI	1.2.2.01.03.01.001	Demaniale	110	288	560	PG	GUALDO TADINO		No	13/11/2009	TRASFERIMENTO A TITOLO GRATUITO	Valore catastale	183,63	0,00	PROVINCIA	
28287	TERRENI DEMANIALI	1.2.2.01.03.01.001	Demaniale	60	445	440	PG	GUALDO TADINO		No	13/11/2009	TRASFERIMENTO A TITOLO GRATUITO	Valore catastale	221,00	0,00	PROVINCIA	
28100	TERRENI DEMANIALI	1.2.2.01.03.01.001	Demaniale	20	247	4.090	PG	GUALDO TADINO		No	13/05/1980	ESPROPRIO	Valore acquisizione	1.636,96	0,00	PROVINCIA	
28376	TERRENI DEMANIALI	1.2.2.01.03.01.001	Demaniale	97	486	220	PG	GUALDO TADINO		No	13/11/2009	TRASFERIMENTO A TITOLO GRATUITO	Valore catastale	71,50	0,00	PROVINCIA	
28401	TERRENI DEMANIALI	1.2.2.01.03.01.001	Demaniale	109	267	60	PG	GUALDO TADINO		No	13/11/2009	TRASFERIMENTO A TITOLO GRATUITO	Valore catastale	3,25	0,00	PROVINCIA	
28274	TERRENI DEMANIALI	1.2.2.01.03.01.001	Demaniale	60	432	98	PG	GUALDO TADINO		No	13/11/2009	TRASFERIMENTO A TITOLO GRATUITO	Valore catastale	48,75	0,00	PROVINCIA	
28203	TERRENI DEMANIALI	1.2.2.01.03.01.001	Demaniale	81	902	95	PG	GUALDO TADINO		No	02/04/2007	ESPROPRIO	Valore acquisizione	87,17	0,00	PROVINCIA	
28256	TERRENI DEMANIALI	1.2.2.01.03.01.001	Demaniale	59	291	28	PG	GUALDO TADINO		No	13/11/2009	TRASFERIMENTO A TITOLO GRATUITO	Valore catastale	9,75	0,00	PROVINCIA	
28184	TERRENI DEMANIALI	1.2.2.01.03.01.001	Demaniale	34	445	90	PG	GUALDO TADINO		No	09/12/1980	ESPROPRIO	Valore acquisizione	36,27	0,00	AGENZIA FORESTALE REGIONALE	
28255	TERRENI DEMANIALI	1.2.2.01.03.01.001	Demaniale	59	290	136	PG	GUALDO TADINO		No	13/11/2009	TRASFERIMENTO A TITOLO GRATUITO	Valore catastale	45,46	0,00	PROVINCIA	
28309	TERRENI DEMANIALI	1.2.2.01.03.01.001	Demaniale	75	364	60	PG	GUALDO TADINO		No	13/11/2009	TRASFERIMENTO A TITOLO GRATUITO	Valore catastale	20,72	0,00	PROVINCIA	
28205	TERRENI DEMANIALI	1.2.2.01.03.01.001	Demaniale	81	904	40	PG	GUALDO TADINO		No	02/04/2007	ESPROPRIO	Valore acquisizione	35,57	0,00	PROVINCIA	
28149	TERRENI DEMANIALI	1.2.2.01.03.01.001	Demaniale	34	409	180	PG	GUALDO TADINO		No	30/04/1985	ESPROPRIO	Valore acquisizione	28,32	0,00	AGENZIA FORESTALE REGIONALE	
28151	TERRENI DEMANIALI	1.2.2.01.03.01.001	Demaniale	34	411	210	PG	GUALDO TADINO		No	09/12/1980	ESPROPRIO	Valore acquisizione	84,63	0,00	AGENZIA FORESTALE REGIONALE	

Sviluppamaria S.p.A.

PATRIMONIO IMMOBILIARE REGIONE UMBRIA
 Prospetto Terreni al 31/12/2021

Numero Matricola (da sistema informativo)	Classificazione secondo il piano dei conti dello Stato Patrimoniale in base al D.lgs. 118/2011 (descrittiva)	Classificazione secondo il piano dei conti dello Stato Patrimoniale in base al D.lgs. 118/2011 (codice)	Classificazione ai sensi del codice civile (demaniale/affezioni Ue, indisponibile)	Foglio	Particella	Superficie mq	Provincia	Comune	Località	Bene soggetto ad ammortamento	Data di acquisizione	Modalità di acquisizione	Criterio di valutazione secondo principi del D.lgs. 118/2011	Valore dell'immobile al 31/12/2021 (euro)	Valore dell'immobile al 31/12/2020 (euro)	Differenziale al 31/12/2020 e al 31/12/2021	Ente Gestore	Note
28260	TERRENI DEMANIALI	1.2.2.01.03.01.001	Demaniale	59	295	30	PG	GUALDO TADINO		No	13/1/2009	TRASFERIMENTO A TITOLO GRATUITO	Valore catastale	14,63	14,63	0,00	PROVINCIA	Il valore è stato determinato applicando il valore del R.C. delle particelle tributarie aventi stessa natura. SEMA/ARECOR
28174	TERRENI DEMANIALI	1.2.2.01.03.01.001	Demaniale	34	435	120	PG	GUALDO TADINO		No	09/12/1980	ESPROPRIO	Valore acquisizione	13,94	13,94	0,00	AGENZIA FORESTALE REGIONALE	
28182	TERRENI DEMANIALI	1.2.2.01.03.01.001	Demaniale	34	455	2.000	PG	GUALDO TADINO		No	30/04/1985	ESPROPRIO	Valore acquisizione	793,47	793,47	0,00	AGENZIA FORESTALE REGIONALE	
28186	TERRENI DEMANIALI	1.2.2.01.03.01.001	Demaniale	47	54	5.960	PG	GUALDO TADINO		No	04/11/1982	ESPROPRIO	Valore acquisizione	692,57	692,57	0,00	AGENZIA FORESTALE REGIONALE	
28244	TERRENI DEMANIALI	1.2.2.01.03.01.001	Demaniale	54	430	212	PG	GUALDO TADINO		No	13/1/2009	TRASFERIMENTO A TITOLO GRATUITO	Valore catastale	133,25	133,25	0,00	PROVINCIA	
28245	TERRENI DEMANIALI	1.2.2.01.03.01.001	Demaniale	59	61	1.460	PG	GUALDO TADINO		No	13/1/2009	TRASFERIMENTO A TITOLO GRATUITO	Valore catastale	480,75	480,75	0,00	PROVINCIA	
28249	TERRENI DEMANIALI	1.2.2.01.03.01.001	Demaniale	59	283	4.420	PG	GUALDO TADINO		No	13/1/2009	TRASFERIMENTO A TITOLO GRATUITO	Valore catastale	1.483,63	1.483,63	0,00	PROVINCIA	
28270	TERRENI DEMANIALI	1.2.2.01.03.01.001	Demaniale	60	428	190	PG	GUALDO TADINO		No	13/1/2009	TRASFERIMENTO A TITOLO GRATUITO	Valore catastale	95,72	95,72	0,00	PROVINCIA	Il valore è stato determinato applicando il valore del R.C. delle particelle tributarie aventi stessa natura. SEMA/ARECOR
28273	TERRENI DEMANIALI	1.2.2.01.03.01.001	Demaniale	60	431	80	PG	GUALDO TADINO		No	13/1/2009	TRASFERIMENTO A TITOLO GRATUITO	Valore catastale	40,63	40,63	0,00	PROVINCIA	
28180	TERRENI DEMANIALI	1.2.2.01.03.01.001	Demaniale	34	420	680	PG	GUALDO TADINO		No	04/11/1982	ESPROPRIO	Valore acquisizione	263,39	263,39	0,00	AGENZIA FORESTALE REGIONALE	
28182	TERRENI DEMANIALI	1.2.2.01.03.01.001	Demaniale	34	422	300	PG	GUALDO TADINO		No	09/12/1980	ESPROPRIO	Valore acquisizione	223,61	223,61	0,00	AGENZIA FORESTALE REGIONALE	
28185	TERRENI DEMANIALI	1.2.2.01.03.01.001	Demaniale	34	426	140	PG	GUALDO TADINO		No	30/04/1985	ESPROPRIO	Valore acquisizione	54,23	54,23	0,00	AGENZIA FORESTALE REGIONALE	
28231	TERRENI DEMANIALI	1.2.2.01.03.01.001	Demaniale	28	411	29	PG	GUALDO TADINO		No	13/1/2009	TRASFERIMENTO A TITOLO GRATUITO	Valore catastale	17,86	17,86	0,00	PROVINCIA	
28234	TERRENI DEMANIALI	1.2.2.01.03.01.001	Demaniale	63	118	2.090	PG	GUALDO TADINO		No	13/1/2009	TRASFERIMENTO A TITOLO GRATUITO	Valore catastale	139,75	139,75	0,00	PROVINCIA	
28351	TERRENI DEMANIALI	1.2.2.01.03.01.001	Demaniale	89	200	70	PG	GUALDO TADINO		No	13/1/2009	TRASFERIMENTO A TITOLO GRATUITO	Valore catastale	22,75	22,75	0,00	PROVINCIA	Il valore è stato determinato applicando il valore del R.C. delle particelle tributarie aventi stessa natura. SEMA/ARECOR
28118	TERRENI DEMANIALI	1.2.2.01.03.01.001	Demaniale	20	278	1.670	PG	GUALDO TADINO		No	09/12/1980	ESPROPRIO	Valore acquisizione	1.293,72	1.293,72	0,00	AGENZIA FORESTALE REGIONALE	
28117	TERRENI DEMANIALI	1.2.2.01.03.01.001	Demaniale	20	277	530	PG	GUALDO TADINO		No	09/12/1980	ESPROPRIO	Valore acquisizione	410,58	410,58	0,00	AGENZIA FORESTALE REGIONALE	
28144	TERRENI DEMANIALI	1.2.2.01.03.01.001	Demaniale	34	394	60	PG	GUALDO TADINO		No	09/12/1980	ESPROPRIO	Valore acquisizione	24,68	24,68	0,00	AGENZIA FORESTALE REGIONALE	
28143	TERRENI DEMANIALI	1.2.2.01.03.01.001	Demaniale	34	392	70	PG	GUALDO TADINO		No	09/12/1980	ESPROPRIO	Valore acquisizione	28,79	28,79	0,00	AGENZIA FORESTALE REGIONALE	
28130	TERRENI DEMANIALI	1.2.2.01.03.01.001	Demaniale	34	377	20	PG	GUALDO TADINO		No	09/12/1980	ESPROPRIO	Valore acquisizione	8,27	8,27	0,00	AGENZIA FORESTALE REGIONALE	
28128	TERRENI DEMANIALI	1.2.2.01.03.01.001	Demaniale	34	248	3.280	PG	GUALDO TADINO		No	09/12/1980	ESPROPRIO	Valore acquisizione	1.321,83	1.321,83	0,00	AGENZIA FORESTALE REGIONALE	

Sviluppameta S.p.A.

PATRIMONIO IMMOBILIARE REGIONE UMBRIA
 Prospetto Terreni al 31/12/2021

Numero Id. (da sistema informativo)	Classificazione secondo il piano dei conti dello Stato Patrimoniale in base al D.lgs. 118/2011 (descrizione)	Classificazione secondo il piano dei conti dello Stato Patrimoniale in base al D.lgs. 118/2011 (codice)	Classificazione ai sensi del codice civile (demaniale/affogioni/urb./indisponibile)	Foglio	Particella	Superficie mq	Provincia	Comune	Località	Bene soggetto ad ammortamento	Data di acquisizione	Modalità di acquisizione	Criterio di valutazione secondo principi del D.lgs. 118/2011	Valore dell'immobile secondo D.lgs. 118/2011 al 31/12/2021 (euro)	Valore dell'immobile secondo D.lgs. 118/2011 al 31/12/2020 (euro)	Differenza (+, -) al 31/12/2021	Ente Gestore	Note
28127	TERRENI DEMANIALI	1.2.2.01.03.01.001	Demaniale	34	194	1.460	PG	GUALDO TADINO		No	09/12/1980	ESPROPRIO	Valore acquisizione	612,90	612,90	0,00	AGENZIA FORESTALE REGIONALE	
28183	TERRENI DEMANIALI	1.2.2.01.03.01.001	Demaniale	34	730	606	PG	GUALDO TADINO		No	09/12/1980	ESPROPRIO	Valore acquisizione	250,59	250,59	0,00	AGENZIA FORESTALE REGIONALE	
40405	TERRENI DEMANIALI	1.2.2.01.03.01.001	Demaniale	19	524	555	PG	GUALDO TADINO		No	04/11/1982	ESPROPRIO	Valore acquisizione	973,56	973,56	0,00	PROVINCIA	
28090	TERRENI DEMANIALI	1.2.2.01.03.01.001	Demaniale	20	233	3.470	PG	GUALDO TADINO		No	13/05/1980	ESPROPRIO	Valore acquisizione	1.388,82	1.388,82	0,00	PROVINCIA	
28167	TERRENI DEMANIALI	1.2.2.01.03.01.001	Demaniale	34	428	510	PG	GUALDO TADINO		No	13/05/1980	ESPROPRIO	Valore acquisizione	322,04	322,04	0,00	PROVINCIA	
28109	TERRENI DEMANIALI	1.2.2.01.03.01.001	Demaniale	20	269	70	PG	GUALDO TADINO		No	13/05/1980	ESPROPRIO	Valore acquisizione	28,02	28,02	0,00	PROVINCIA	
28088	TERRENI DEMANIALI	1.2.2.01.03.01.001	Demaniale	20	61	4.375	PG	GUALDO TADINO		No	13/05/1980	ESPROPRIO	Valore acquisizione	1.893,68	1.893,68	0,00	PROVINCIA	
28187	TERRENI DEMANIALI	1.2.2.01.03.01.001	Demaniale	34	448	65	PG	GUALDO TADINO		No	13/05/1980	ESPROPRIO	Valore acquisizione	41,04	41,04	0,00	PROVINCIA	
28264	TERRENI DEMANIALI	1.2.2.01.03.01.001	Demaniale	90	274	360	PG	GUALDO TADINO		No	13/11/2009	TRASFERIMENTO A TITOLO GRATUITO	Valore catastale	27,63	27,63	0,00	PROVINCIA	
28229	TERRENI DEMANIALI	1.2.2.01.03.01.001	Demaniale	28	407	1.700	PG	GUALDO TADINO		No	13/11/2009	TRASFERIMENTO A TITOLO GRATUITO	Valore catastale	1.069,25	1.069,25	0,00	PROVINCIA	
28172	TERRENI DEMANIALI	1.2.2.01.03.01.001	Demaniale	34	433	1.810	PG	GUALDO TADINO		No	09/12/1980	ESPROPRIO	Valore acquisizione	210,33	210,33	0,00	AGENZIA FORESTALE REGIONALE	
28177	TERRENI DEMANIALI	1.2.2.01.03.01.001	Demaniale	34	438	10	PG	GUALDO TADINO		No	09/12/1980	ESPROPRIO	Valore acquisizione	4,11	4,11	0,00	AGENZIA FORESTALE REGIONALE	
28178	TERRENI DEMANIALI	1.2.2.01.03.01.001	Demaniale	34	439	440	PG	GUALDO TADINO		No	09/12/1980	ESPROPRIO	Valore acquisizione	180,99	180,99	0,00	AGENZIA FORESTALE REGIONALE	
28183	TERRENI DEMANIALI	1.2.2.01.03.01.001	Demaniale	34	444	200	PG	GUALDO TADINO		No	09/12/1980	ESPROPRIO	Valore acquisizione	82,27	82,27	0,00	AGENZIA FORESTALE REGIONALE	
28184	TERRENI DEMANIALI	1.2.2.01.03.01.001	Demaniale	47	52	100	PG	GUALDO TADINO		No	04/11/1982	ESPROPRIO	Valore acquisizione	11,62	11,62	0,00	AGENZIA FORESTALE REGIONALE	
28208	TERRENI DEMANIALI	1.2.2.01.03.01.001	Demaniale	81	1058	760	PG	GUALDO TADINO		No	02/04/2007	ESPROPRIO	Valore acquisizione	697,41	697,41	0,00	PROVINCIA	
28207	TERRENI DEMANIALI	1.2.2.01.03.01.001	Demaniale	81	1056	510	PG	GUALDO TADINO		No	02/04/2007	ESPROPRIO	Valore acquisizione	468,00	468,00	0,00	PROVINCIA	
28430	TERRENI DEMANIALI	1.2.2.01.03.01.001	Demaniale	79	740	416	PG	GUALDO TADINO		No	03/03/2011	ACQUISIZIONE	Valore acquisizione	4.286,08	4.286,08	0,00	PROVINCIA	
28079	TERRENI DEMANIALI	1.2.2.01.03.01.001	Demaniale	19	83	40	PG	GUALDO TADINO		No	04/11/1982	ESPROPRIO	Valore acquisizione	27,39	27,39	0,00	PROVINCIA	
28246	TERRENI DEMANIALI	1.2.2.01.03.01.001	Demaniale	59	280	1.480	PG	GUALDO TADINO		No	13/11/2009	TRASFERIMENTO A TITOLO GRATUITO	Valore catastale	497,25	497,25	0,00	PROVINCIA	
28405	TERRENI DEMANIALI	1.2.2.01.03.01.001	Demaniale	109	271	120	PG	GUALDO TADINO		No	13/11/2009	TRASFERIMENTO A TITOLO GRATUITO	Valore catastale	39,00	39,00	0,00	PROVINCIA	

Sviluppamaria S.p.A.

PATRIMONIO IMMOBILIARE REGIONE UMBRIA
Prospetto Terreni al 31/12/2021

Numero Matri- collo	Classificazione secondo il piano dei conti dello Stato Patrimoniale in base al D.lgs. 118/2011 (descrittiva)	Classificazione secondo il piano dei conti dello Stato Patrimoniale in base al D.lgs. 118/2011 (codice)	Classificazione ai sensi del codice civile (demaniale/proprio/ l.r., indisponibile)	Foglio	Particella	Superficie mq	Provincia	Comune	Località	Bene soggetto ad ammortamento	Data di acquisizione	Modalità di acquisizione	Criterio di valutazione secondo i principi del D.lgs. 118/2011	Valore dell'immobile secondo il D.lgs. 118/2011 al 31/12/2021 (euro)	Valore dell'immobile secondo il D.lgs. 118/2011 al 31/12/2020 (euro)	Ente Gestore	Note
28385	TERRENI DEMANIALI	1.2.2.01.03.01.001	Demaniale	108	198	180	PG	GUALDO TADINO		No	13/11/2008	TRASFERIMENTO A TITOLO GRATUITO	Valore catastale	43,88	43,88	PROVINCIA	
28253	TERRENI DEMANIALI	1.2.2.01.03.01.001	Demaniale	59	288	355	PG	GUALDO TADINO		No	13/11/2008	TRASFERIMENTO A TITOLO GRATUITO	Valore catastale	118,63	118,63	PROVINCIA	
28389	TERRENI DEMANIALI	1.2.2.01.03.01.001	Demaniale	109	243	190	PG	GUALDO TADINO		No	13/11/2008	TRASFERIMENTO A TITOLO GRATUITO	Valore catastale	8,13	8,13	PROVINCIA	
28156	TERRENI DEMANIALI	1.2.2.01.03.01.001	Demaniale	34	416	520	PG	GUALDO TADINO		No	30/04/1985	ESPROPRIO	Valore acquisizione	206,30	206,30	AGENZIA FORESTALE REGIONALE	
28182	TERRENI DEMANIALI	1.2.2.01.03.01.001	Demaniale	34	443	30	PG	GUALDO TADINO		No	09/12/1980	ESPROPRIO	Valore acquisizione	12,34	12,34	AGENZIA FORESTALE REGIONALE	
28382	TERRENI DEMANIALI	1.2.2.01.03.01.001	Demaniale	108	250	80	PG	GUALDO TADINO		No	13/11/2008	TRASFERIMENTO A TITOLO GRATUITO	Valore catastale	26,00	26,00	PROVINCIA	
28385	TERRENI DEMANIALI	1.2.2.01.03.01.001	Demaniale	109	253	300	PG	GUALDO TADINO		No	13/11/2008	TRASFERIMENTO A TITOLO GRATUITO	Valore catastale	97,50	97,50	PROVINCIA	
28225	TERRENI DEMANIALI	1.2.2.01.03.01.001	Demaniale	28	401	80	PG	GUALDO TADINO		No	13/11/2008	TRASFERIMENTO A TITOLO GRATUITO	Valore catastale	30,88	30,88	PROVINCIA	
28222	TERRENI DEMANIALI	1.2.2.01.03.01.001	Demaniale	28	397	2.500	PG	GUALDO TADINO		No	13/11/2008	TRASFERIMENTO A TITOLO GRATUITO	Valore catastale	858,50	858,50	PROVINCIA	
28221	TERRENI DEMANIALI	1.2.2.01.03.01.001	Demaniale	28	398	2.360	PG	GUALDO TADINO		No	13/11/2008	TRASFERIMENTO A TITOLO GRATUITO	Valore catastale	793,00	793,00	PROVINCIA	
28314	TERRENI DEMANIALI	1.2.2.01.03.01.001	Demaniale	75	372	350	PG	GUALDO TADINO		No	13/11/2008	TRASFERIMENTO A TITOLO GRATUITO	Valore catastale	117,00	117,00	PROVINCIA	
28327	TERRENI DEMANIALI	1.2.2.01.03.01.001	Demaniale	75	420	235	PG	GUALDO TADINO		No	13/11/2008	TRASFERIMENTO A TITOLO GRATUITO	Valore catastale	118,63	118,63	PROVINCIA	
28186	TERRENI DEMANIALI	1.2.2.01.03.01.001	Demaniale	34	447	415	PG	GUALDO TADINO		No	13/05/1980	ESPROPRIO	Valore acquisizione	282,05	282,05	PROVINCIA	
28289	TERRENI DEMANIALI	1.2.2.01.03.01.001	Demaniale	60	426	1.770	PG	GUALDO TADINO		No	13/11/2008	TRASFERIMENTO A TITOLO GRATUITO	Valore catastale	890,50	890,50	PROVINCIA	
40505	TERRENI DEMANIALI	1.2.2.01.03.01.001	Demaniale	19	520	10	PG	GUALDO TADINO		No	09/12/1980	ESPROPRIO	Valore acquisizione	8,37	8,37	PROVINCIA	
28121	TERRENI DEMANIALI	1.2.2.01.03.01.001	Demaniale	20	282	40	PG	GUALDO TADINO		No	09/12/1980	ESPROPRIO	Valore acquisizione	30,99	30,99	AGENZIA FORESTALE REGIONALE	
28217	TERRENI DEMANIALI	1.2.2.01.03.01.001	Demaniale	28	49	240	PG	GUALDO TADINO		No	13/11/2008	TRASFERIMENTO A TITOLO GRATUITO	Valore catastale	81,25	81,25	PROVINCIA	
28137	TERRENI DEMANIALI	1.2.2.01.03.01.001	Demaniale	34	385	110	PG	GUALDO TADINO		No	09/12/1980	ESPROPRIO	Valore acquisizione	44,33	44,33	AGENZIA FORESTALE REGIONALE	
28145	TERRENI DEMANIALI	1.2.2.01.03.01.001	Demaniale	34	403	150	PG	GUALDO TADINO		No	30/04/1985	ESPROPRIO	Valore acquisizione	59,51	59,51	AGENZIA FORESTALE REGIONALE	
28218	TERRENI DEMANIALI	1.2.2.01.03.01.001	Demaniale	28	393	290	PG	GUALDO TADINO		No	13/11/2008	TRASFERIMENTO A TITOLO GRATUITO	Valore catastale	97,50	97,50	PROVINCIA	
37125	TERRENI DEMANIALI	1.2.2.01.03.01.001	Demaniale	25	282	110	TR	GUARDEA		No	03/06/2011	ESPROPRIO	Valore catastale	92,63	92,63	PROVINCIA	Il valore dell' bene è stato determinato con l'incarico Valore Catastale in quanto non è conoscibile l'entità di esproprio

Sviluppamaria S.p.A.

PATRIMONIO IMMOBILIARE REGIONE UMBRIA
 Prospetto Terreni al 31/12/2021

Numero di Matricola (da sistema informativo)	Classificazione secondo il piano dei conti dello Stato Patrimoniale in base al D.lgs. 118/2011 (Descrizione)	Classificazione secondo il piano dei conti dello Stato Patrimoniale in base al D.lgs. 118/2011 (Codice)	Classificazione ai sensi del codice civile (demaniale/affezioni U/R, indisponibile)	Foglio	Particella	Superficie mq	Provincia	Comune	Località	Bene soggetto ad ammortamento	Data di acquisizione	Modalità di acquisizione	Criterio di valutazione secondo D.lgs. 118/2011 art. 10	Valore dell'immobile secondo D.lgs. 118/2011 art. 10	Valore dell'immobile secondo D.lgs. 118/2011 art. 10	Differenza (+/-) tra il 14/2021 e il 2021	Ente Gestore	Note
40203	TERRENI DEMANIALI	1.2.2.01.03.01.001	Demaniale	31	537	13	TR	GUARDEA		No	09/04/2013	ESPROPRIO	Valore catastale	0,00	0,00	0,00	PROVINCIA	Il valore del bene è stato determinato con il criterio Valore Catastrale in quanto non è concesso il valore di mercato in quanto il reddito dominicale per il catastale è pari a zero.
37113	TERRENI DEMANIALI	1.2.2.01.03.01.001	Demaniale	10	271	8	TR	GUARDEA		No	28/10/1986	ESPROPRIO	Valore catastale	3,25	3,25	0,00	AGENZIA FORESTALE REGIONALE	Il valore del bene è stato determinato con il criterio Valore Catastrale in quanto non è concesso il valore di mercato.
37115	TERRENI DEMANIALI	1.2.2.01.03.01.001	Demaniale	10	275	8	TR	GUARDEA		No	28/10/1986	ESPROPRIO	Valore catastale	6,50	6,50	0,00	AGENZIA FORESTALE REGIONALE	Il valore del bene è stato determinato con il criterio Valore Catastrale in quanto non è concesso il valore di mercato.
37117	TERRENI DEMANIALI	1.2.2.01.03.01.001	Demaniale	10	283	8	TR	GUARDEA		No	01/08/1986	ACQUISIZIONE	Valore catastale	6,50	6,50	0,00	AGENZIA FORESTALE REGIONALE	Il valore del bene è stato determinato con il criterio Valore Catastrale in quanto non è concesso il valore di mercato.
37119	TERRENI DEMANIALI	1.2.2.01.03.01.001	Demaniale	21	228	8	TR	GUARDEA		No	26/10/1986	ESPROPRIO	Valore catastale	6,50	6,50	0,00	AGENZIA FORESTALE REGIONALE	Il valore del bene è stato determinato con il criterio Valore Catastrale in quanto non è concesso il valore di mercato.
37127	TERRENI DEMANIALI	1.2.2.01.03.01.001	Demaniale	25	288	160	TR	GUARDEA		No	03/09/2011	ESPROPRIO	Valore catastale	134,88	134,88	0,00	PROVINCIA	Il valore del bene è stato determinato con il criterio Valore Catastrale in quanto non è concesso il valore di mercato.
37120	TERRENI DEMANIALI	1.2.2.01.03.01.001	Demaniale	29	62	8	TR	GUARDEA		No	01/08/1986	ACQUISIZIONE	Valore catastale	8,13	8,13	0,00	AGENZIA FORESTALE REGIONALE	Il valore del bene è stato determinato con il criterio Valore Catastrale in quanto non è concesso il valore di mercato.
40197	TERRENI DEMANIALI	1.2.2.01.03.01.001	Demaniale	32	66	110	TR	GUARDEA		No	09/04/2013	ESPROPRIO	Valore catastale	100,75	100,75	0,00	PROVINCIA	Il valore del bene è stato determinato con il criterio Valore Catastrale in quanto non è concesso il valore di mercato.
40198	TERRENI DEMANIALI	1.2.2.01.03.01.001	Demaniale	32	68	130	TR	GUARDEA		No	09/04/2013	ESPROPRIO	Valore catastale	120,25	120,25	0,00	PROVINCIA	Il valore del bene è stato determinato con il criterio Valore Catastrale in quanto non è concesso il valore di mercato.
40199	TERRENI DEMANIALI	1.2.2.01.03.01.001	Demaniale	32	70	50	TR	GUARDEA		No	09/04/2013	ESPROPRIO	Valore catastale	45,50	45,50	0,00	PROVINCIA	Il valore del bene è stato determinato con il criterio Valore Catastrale in quanto non è concesso il valore di mercato.
40200	TERRENI DEMANIALI	1.2.2.01.03.01.001	Demaniale	31	532	20	TR	GUARDEA		No	09/04/2013	ESPROPRIO	Valore catastale	11,38	11,38	0,00	PROVINCIA	Il valore del bene è stato determinato con il criterio Valore Catastrale in quanto non è concesso il valore di mercato.
37121	TERRENI DEMANIALI	1.2.2.01.03.01.001	Demaniale	29	64	8	TR	GUARDEA		No	01/08/1986	ACQUISIZIONE	Valore catastale	8,13	8,13	0,00	AGENZIA FORESTALE REGIONALE	Il valore del bene è stato determinato con il criterio Valore Catastrale in quanto non è concesso il valore di mercato.
40186	TERRENI DEMANIALI	1.2.2.01.03.01.001	Demaniale	25	290	20	TR	GUARDEA		No	09/04/2013	ESPROPRIO	Valore catastale	16,25	16,25	0,00	PROVINCIA	Il valore del bene è stato determinato con il criterio Valore Catastrale in quanto non è concesso il valore di mercato.
40187	TERRENI DEMANIALI	1.2.2.01.03.01.001	Demaniale	32	72	280	TR	GUARDEA		No	09/04/2013	ESPROPRIO	Valore catastale	32,50	32,50	0,00	PROVINCIA	Il valore del bene è stato determinato con il criterio Valore Catastrale in quanto non è concesso il valore di mercato.
40188	TERRENI DEMANIALI	1.2.2.01.03.01.001	Demaniale	32	60	350	TR	GUARDEA		No	09/04/2013	ESPROPRIO	Valore catastale	190,13	190,13	0,00	PROVINCIA	Il valore del bene è stato determinato con il criterio Valore Catastrale in quanto non è concesso il valore di mercato.
40189	TERRENI DEMANIALI	1.2.2.01.03.01.001	Demaniale	32	62	370	TR	GUARDEA		No	09/04/2013	ESPROPRIO	Valore catastale	310,38	310,38	0,00	PROVINCIA	Il valore del bene è stato determinato con il criterio Valore Catastrale in quanto non è concesso il valore di mercato.
37126	TERRENI DEMANIALI	1.2.2.01.03.01.001	Demaniale	25	284	100	TR	GUARDEA		No	03/06/2011	ESPROPRIO	Valore catastale	84,50	84,50	0,00	PROVINCIA	Il valore del bene è stato determinato con il criterio Valore Catastrale in quanto non è concesso il valore di mercato.
37124	TERRENI DEMANIALI	1.2.2.01.03.01.001	Demaniale	25	280	370	TR	GUARDEA		No	03/06/2011	ESPROPRIO	Valore catastale	310,38	310,38	0,00	PROVINCIA	Il valore del bene è stato determinato con il criterio Valore Catastrale in quanto non è concesso il valore di mercato.
37112	TERRENI DEMANIALI	1.2.2.01.03.01.001	Demaniale	10	257	8	TR	GUARDEA		No	01/08/1986	ACQUISIZIONE	Valore catastale	6,50	6,50	0,00	AGENZIA FORESTALE REGIONALE	Il valore del bene è stato determinato con il criterio Valore Catastrale in quanto non è concesso il valore di mercato.
37123	TERRENI DEMANIALI	1.2.2.01.03.01.001	Demaniale	25	278	110	TR	GUARDEA		No	03/06/2011	ESPROPRIO	Valore catastale	92,63	92,63	0,00	PROVINCIA	Il valore del bene è stato determinato con il criterio Valore Catastrale in quanto non è concesso il valore di mercato.
40186	TERRENI DEMANIALI	1.2.2.01.03.01.001	Demaniale	32	64	70	TR	GUARDEA		No	09/04/2013	ESPROPRIO	Valore catastale	65,00	65,00	0,00	PROVINCIA	Il valore del bene è stato determinato con il criterio Valore Catastrale in quanto non è concesso il valore di mercato.

Sviluppamaria S.p.A.

PATRIMONIO IMMOBILIARE REGIONE UMBRIA
Prospetto Terreni al 31/12/2021

Numero Matricola (da sistema informativo)	Classificazione secondo il piano dei conti dello Stato Patrimoniale in base al D.lgs. 118/2011 (descrizione)	Classificazione secondo il piano dei conti dello Stato Patrimoniale in base al D.lgs. 118/2011 (Codice)	Classificazione ai sensi del codice civile (demaniale/affezioni U.N., indisponibile)	Foglio	Particella	Superficie mq	Provincia	Comune	Località	Bene soggetto ad ammortamento	Data di acquisizione	Modalità di acquisizione	Criterio di valutazione secondo principi D.lgs. 118/2011	Valore dell'immobile secondo D.lgs. 118/2011 al 31/12/2021 (euro)	Valore dell'immobile secondo D.lgs. 118/2011 al 31/12/2020 (euro)	Ente Gestore	Note
37118	TERRENI DEMANIALI	1.2.2.01.03.01.001	Demaniale	20	38	8	TR	GUARDEA		No	01/08/1986	ACQUISIZIONE	Valore catastale	8,13	8,13	AGENZIA FORESTALE REGIONALE	Il valore del bene è stato determinato con il criterio Valore Catastrale in quanto non è concesso il valore di acquisizione.
37110	TERRENI DEMANIALI	1.2.2.01.03.01.001	Demaniale	9	276	8	TR	GUARDEA		No	28/10/1986	ESPROPRIO	Valore catastale	8,13	8,13	AGENZIA FORESTALE REGIONALE	Il valore del bene è stato determinato con il criterio Valore Catastrale in quanto non è concesso il valore di acquisizione.
37114	TERRENI DEMANIALI	1.2.2.01.03.01.001	Demaniale	10	273	8	TR	GUARDEA		No	01/08/1986	ACQUISIZIONE	Valore catastale	6,50	6,50	AGENZIA FORESTALE REGIONALE	Il valore del bene è stato determinato con il criterio Valore Catastrale in quanto non è concesso il valore di acquisizione.
37116	TERRENI DEMANIALI	1.2.2.01.03.01.001	Demaniale	10	277	8	TR	GUARDEA		No	28/10/1986	ESPROPRIO	Valore catastale	6,50	6,50	AGENZIA FORESTALE REGIONALE	Il valore del bene è stato determinato con il criterio Valore Catastrale in quanto non è concesso il valore di acquisizione.
37122	TERRENI DEMANIALI	1.2.2.01.03.01.001	Demaniale	25	276	50	TR	GUARDEA		No	05/06/2011	ESPROPRIO	Valore catastale	42,25	42,25	PROVINCIA	Il valore del bene è stato determinato con il criterio Valore Catastrale in quanto non è concesso il valore di acquisizione.
40202	TERRENI DEMANIALI	1.2.2.01.03.01.001	Demaniale	31	538	230	TR	GUARDEA		No	09/04/2013	ESPROPRIO	Valore catastale	125,13	125,13	PROVINCIA	Il valore del bene è stato determinato con il criterio Valore Catastrale in quanto non è concesso il valore di acquisizione.
40201	TERRENI DEMANIALI	1.2.2.01.03.01.001	Demaniale	31	534	190	TR	GUARDEA		No	09/04/2013	ESPROPRIO	Valore catastale	104,00	104,00	PROVINCIA	Il valore del bene è stato determinato con il criterio Valore Catastrale in quanto non è concesso il valore di acquisizione.
37111	TERRENI DEMANIALI	1.2.2.01.03.01.001	Demaniale	9	278	8	TR	GUARDEA		No	28/10/1986	ESPROPRIO	Valore catastale	6,50	6,50	AGENZIA FORESTALE REGIONALE	Il valore del bene è stato determinato con il criterio Valore Catastrale in quanto non è concesso il valore di acquisizione.
29484	TERRENI DEMANIALI	1.2.2.01.03.01.001	Demaniale	327	121	1.320	PG	GUBBIO	FRAZIONE DI COLONNATA	No	13/11/2009	TRASFERIMENTO A TITOLO GRATUITO	Valore catastale	552,35	552,35	PROVINCIA	Il valore è stato determinato applicando il valore del R.C. delle particelle (Immobile avventi) stessa colonna: SUBMANTIVO
29487	TERRENI DEMANIALI	1.2.2.01.03.01.001	Demaniale	328	31	1.020	PG	GUBBIO	FRAZIONE DI COLONNATA	No	13/11/2009	TRASFERIMENTO A TITOLO GRATUITO	Valore catastale	428,05	428,05	PROVINCIA	Il valore è stato determinato applicando il valore del R.C. delle particelle (Immobile avventi) stessa colonna: SUBMANTIVO
29538	TERRENI DEMANIALI	1.2.2.01.03.01.001	Demaniale	413	165	70	PG	GUBBIO	FRAZIONE DI COLONNATA	No	13/11/2009	TRASFERIMENTO A TITOLO GRATUITO	Valore catastale	23,46	23,46	PROVINCIA	Il valore è stato determinato applicando il valore del R.C. delle particelle (Immobile avventi) stessa colonna: SUBMANTIVO
29588	TERRENI DEMANIALI	1.2.2.01.03.01.001	Demaniale	454	287	40	PG	GUBBIO	STRADA STATALE EUGUBINA	No	13/11/2009	TRASFERIMENTO A TITOLO GRATUITO	Valore catastale	10,08	10,08	PROVINCIA	Il valore è stato determinato applicando il valore del R.C. delle particelle (Immobile avventi) stessa colonna: SUBMANTIVO
29409	TERRENI DEMANIALI	1.2.2.01.03.01.001	Demaniale	425	318	900	PG	GUBBIO		No	13/05/1980	ESPROPRIO	Valore acquisizione	380,21	380,21	PROVINCIA	
29552	TERRENI DEMANIALI	1.2.2.01.03.01.001	Demaniale	414	149	2.040	PG	GUBBIO	FRAZIONE DI COLONNATA	No	13/11/2009	TRASFERIMENTO A TITOLO GRATUITO	Valore catastale	68,25	68,25	PROVINCIA	
29561	TERRENI DEMANIALI	1.2.2.01.03.01.001	Demaniale	434	113	1.880	PG	GUBBIO	STRADA STATALE EUGUBINA	No	13/11/2009	TRASFERIMENTO A TITOLO GRATUITO	Valore catastale	488,88	488,88	PROVINCIA	
29486	TERRENI DEMANIALI	1.2.2.01.03.01.001	Demaniale	338	187	100	PG	GUBBIO	FRAZIONE DI COLONNATA	No	13/11/2009	TRASFERIMENTO A TITOLO GRATUITO	Valore catastale	63,38	63,38	PROVINCIA	
29587	TERRENI DEMANIALI	1.2.2.01.03.01.001	Demaniale	454	266	230	PG	GUBBIO	STRADA STATALE EUGUBINA	No	13/11/2009	TRASFERIMENTO A TITOLO GRATUITO	Valore catastale	55,50	55,50	PROVINCIA	
29586	TERRENI DEMANIALI	1.2.2.01.03.01.001	Demaniale	454	264	25	PG	GUBBIO	STRADA STATALE EUGUBINA	No	13/11/2009	TRASFERIMENTO A TITOLO GRATUITO	Valore catastale	1,63	1,63	PROVINCIA	
29568	TERRENI DEMANIALI	1.2.2.01.03.01.001	Demaniale	434	129	30	PG	GUBBIO	STRADA STATALE EUGUBINA	No	13/11/2009	TRASFERIMENTO A TITOLO GRATUITO	Valore catastale	9,75	9,75	PROVINCIA	
40513	TERRENI DEMANIALI	1.2.2.01.03.01.001	Demaniale	413	163	400	PG	GUBBIO	FRAZIONE DI COLONNATA	No	13/11/2009	TRASFERIMENTO A TITOLO GRATUITO	Valore catastale	151,42	151,42	PROVINCIA	Il valore è stato determinato applicando il valore del R.C. delle particelle (Immobile avventi) stessa colonna: SUBMANTIVO
29585	TERRENI DEMANIALI	1.2.2.01.03.01.001	Demaniale	434	117	10	PG	GUBBIO	STRADA STATALE EUGUBINA	No	13/11/2009	TRASFERIMENTO A TITOLO GRATUITO	Valore catastale	1,63	1,63	PROVINCIA	

Sviluppamaria S.p.A.

PATRIMONIO IMMOBILIARE REGIONE UMBRIA
Prospetto Terreni al 31/12/2021

Numero Matricola (da sistema informativo)	Classificazione secondo il piano dei conti dello Stato Patrimoniale in base al D.lgs. 118/2011 (descrittiva)	Classificazione secondo il piano dei conti dello Stato Patrimoniale in base al D.lgs. 118/2011 (codice)	Classificazione ai sensi del codice civile (demaniale/affidatario/privato, indisponibile)	Foglio	Particella	Superficie mq	Provincia	Comune	Località	Bene soggetto ad ammortamento	Data di acquisizione	Modalità di acquisizione	Criterio di valutazione secondo principi del D.lgs. 118/2011	Valore dell'immobile al 31/12/2021 (euro)	Valore dell'immobile al 31/12/2020 (euro)	Ente Gestore	Note
29614	TERRENI DEMANIALI	1.2.2.01.03.01.001	Demaniale	473	154	120	PG	GUBBIO	STRADA STATALE EUGUBINA	No	13/1/2006	TRASFERIMENTO A TITOLO GRATUITO	Valore catastale	40,63	40,63	PROVINCIA	
29613	TERRENI DEMANIALI	1.2.2.01.03.01.001	Demaniale	473	153	540	PG	GUBBIO	STRADA STATALE EUGUBINA	No	13/1/2006	TRASFERIMENTO A TITOLO GRATUITO	Valore catastale	182,00	182,00	PROVINCIA	
29634	TERRENI DEMANIALI	1.2.2.01.03.01.001	Demaniale	413	180	260	PG	GUBBIO	FRAZIONE DI COLONNATA	No	13/1/2006	TRASFERIMENTO A TITOLO GRATUITO	Valore catastale	87,75	87,75	PROVINCIA	
29699	TERRENI DEMANIALI	1.2.2.01.03.01.001	Demaniale	401	108	1.260	PG	GUBBIO	VIA DEL CHIASCIO	No	13/1/2006	TRASFERIMENTO A TITOLO GRATUITO	Valore catastale	147,88	147,88	PROVINCIA	
29470	TERRENI DEMANIALI	1.2.2.01.03.01.001	Demaniale	146	51	340	PG	GUBBIO	FRAZIONE S'ANGELO DOPO SERRA	No	13/1/2006	TRASFERIMENTO A TITOLO GRATUITO	Valore catastale	29,25	29,25	PROVINCIA	
29463	TERRENI DEMANIALI	1.2.2.01.03.01.001	Demaniale	145	38	120	PG	GUBBIO	FRAZIONE S'ANGELO DOPO SERRA	No	13/1/2006	TRASFERIMENTO A TITOLO GRATUITO	Valore catastale	30,88	30,88	PROVINCIA	
29447	TERRENI DEMANIALI	1.2.2.01.03.01.001	Demaniale	122	74	1.080	PG	GUBBIO	FRAZIONE S'ANGELO DOPO SERRA	No	13/1/2006	TRASFERIMENTO A TITOLO GRATUITO	Valore catastale	35,75	35,75	PROVINCIA	
29546	TERRENI DEMANIALI	1.2.2.01.03.01.001	Demaniale	413	199	100	PG	GUBBIO	FRAZIONE DI COLONNATA	No	13/1/2006	TRASFERIMENTO A TITOLO GRATUITO	Valore catastale	34,13	34,13	PROVINCIA	
29493	TERRENI DEMANIALI	1.2.2.01.03.01.001	Demaniale	398	180	40	PG	GUBBIO	FRAZIONE DI COLONNATA	No	13/1/2006	TRASFERIMENTO A TITOLO GRATUITO	Valore catastale	16,25	16,25	PROVINCIA	
29541	TERRENI DEMANIALI	1.2.2.01.03.01.001	Demaniale	413	188	90	PG	GUBBIO	FRAZIONE DI COLONNATA	No	13/1/2006	TRASFERIMENTO A TITOLO GRATUITO	Valore catastale	3,25	3,25	PROVINCIA	
29540	TERRENI DEMANIALI	1.2.2.01.03.01.001	Demaniale	413	167	80	PG	GUBBIO	FRAZIONE DI COLONNATA	No	13/1/2006	TRASFERIMENTO A TITOLO GRATUITO	Valore catastale	27,63	27,63	PROVINCIA	
29608	TERRENI DEMANIALI	1.2.2.01.03.01.001	Demaniale	473	148	1.420	PG	GUBBIO	STRADA STATALE EUGUBINA	No	13/1/2006	TRASFERIMENTO A TITOLO GRATUITO	Valore catastale	538,25	538,25	PROVINCIA	
29526	TERRENI DEMANIALI	1.2.2.01.03.01.001	Demaniale	413	99	300	PG	GUBBIO	FRAZIONE DI COLONNATA	No	13/1/2006	TRASFERIMENTO A TITOLO GRATUITO	Valore catastale	125,13	125,13	PROVINCIA	
29492	TERRENI DEMANIALI	1.2.2.01.03.01.001	Demaniale	398	179	5	PG	GUBBIO	FRAZIONE DI COLONNATA	No	13/1/2006	TRASFERIMENTO A TITOLO GRATUITO	Valore catastale	1,63	1,63	PROVINCIA	
40514	TERRENI DEMANIALI	1.2.2.01.03.01.001	Demaniale	488	23	88	PG	GUBBIO	LOCALITA' BELLEFIERE	No	13/1/2006	TRASFERIMENTO A TITOLO GRATUITO	Valore catastale	25,79	25,79	PROVINCIA	
29537	TERRENI DEMANIALI	1.2.2.01.03.01.001	Demaniale	413	164	880	PG	GUBBIO	FRAZIONE DI COLONNATA	No	13/1/2006	TRASFERIMENTO A TITOLO GRATUITO	Valore catastale	333,13	333,13	PROVINCIA	
29592	TERRENI DEMANIALI	1.2.2.01.03.01.001	Demaniale	454	271	600	PG	GUBBIO	STRADA STATALE EUGUBINA	No	13/1/2006	TRASFERIMENTO A TITOLO GRATUITO	Valore catastale	151,13	151,13	PROVINCIA	
29450	TERRENI DEMANIALI	1.2.2.01.03.01.001	Demaniale	123	47	2.060	PG	GUBBIO	FRAZIONE S'ANGELO DOPO SERRA	No	13/1/2006	TRASFERIMENTO A TITOLO GRATUITO	Valore catastale	682,25	682,25	PROVINCIA	
29466	TERRENI DEMANIALI	1.2.2.01.03.01.001	Demaniale	145	41	3.600	PG	GUBBIO	FRAZIONE S'ANGELO DOPO SERRA	No	13/1/2006	TRASFERIMENTO A TITOLO GRATUITO	Valore catastale	513,50	513,50	PROVINCIA	
29485	TERRENI DEMANIALI	1.2.2.01.03.01.001	Demaniale	328	27	4.395	PG	GUBBIO	FRAZIONE DI COLONNATA	No	13/1/2006	TRASFERIMENTO A TITOLO GRATUITO	Valore catastale	1.844,38	1.844,38	PROVINCIA	
29709	TERRENI DEMANIALI	1.2.2.01.03.01.001	Demaniale	425	24	250	PG	GUBBIO	VIA DEL CHIASCIO	No	13/1/2006	TRASFERIMENTO A TITOLO GRATUITO	Valore catastale	21,13	21,13	PROVINCIA	

Il valore è stato determinato applicando il valore catastale di cui al D.lgs. n. 118/2011 art. 12, comma 1, lettera a) e b) e il coefficiente di rivalutazione del 100%.

Sviluppamena S.p.A.

PATRIMONIO IMMOBILIARE REGIONE UMBRIA
Prospetto Terreni al 31/12/2021

Numero di catasto	Classificazione secondo il piano dei conti dello Stato Patrimoniale in base al D.lgs. 118/2011 (descrittiva)	Classificazione secondo il piano dei conti dello Stato Patrimoniale in base al D.lgs. 118/2011 (codice)	Classificazione ai sensi del codice civile (demaniale/affogioni/urb./indisponibile)	Foglio	Particella	Superficie mq	Provincia	Comune	Località	Bene soggetto ad ammortamento	Data di acquisizione	Modalità di acquisizione	Criterio di valutazione secondo principi del D.lgs. 118/2011	Valore dell'immobile secondo il D.lgs. 118/2011 al 31/12/2021 (euro)	Differenza (+/-) tra il 2020 e il 2021	Ente Gestore	Note
29456	TERRENI DEMANIALI	1.2.2.01.03.01.001	Demaniale	123	53	370	PG	GUBBIO	FRAZIONE S.ANGELO DOPO SERRA	No	13/1/2009	TRASFERIMENTO A TITOLO GRATUITO	Valore catastale	156,00	0,00	PROVINCIA	
29555	TERRENI DEMANIALI	1.2.2.01.03.01.001	Demaniale	433	130	150	PG	GUBBIO	STRADA STATALE EUGUBINA	No	13/1/2009	TRASFERIMENTO A TITOLO GRATUITO	Valore catastale	50,38	0,00	PROVINCIA	
29461	TERRENI DEMANIALI	1.2.2.01.03.01.001	Demaniale	145	36	10	PG	GUBBIO	FRAZIONE S.ANGELO DOPO SERRA	No	13/1/2009	TRASFERIMENTO A TITOLO GRATUITO	Valore catastale	3,25	0,00	PROVINCIA	
29517	TERRENI DEMANIALI	1.2.2.01.03.01.001	Demaniale	488	225	150	PG	GUBBIO	LOCALITA' BELVEDERE	No	13/1/2009	TRASFERIMENTO A TITOLO GRATUITO	Valore catastale	56,88	0,00	PROVINCIA	
29494	TERRENI DEMANIALI	1.2.2.01.03.01.001	Demaniale	398	185	10	PG	GUBBIO	FRAZIONE DI COLONNATA	No	13/1/2009	TRASFERIMENTO A TITOLO GRATUITO	Valore catastale	4,08	0,00	PROVINCIA	
29417	TERRENI DEMANIALI	1.2.2.01.03.01.001	Demaniale	120	58	330	PG	GUBBIO	FRAZIONE S.ANGELO DOPO SERRA	No	13/1/2009	TRASFERIMENTO A TITOLO GRATUITO	Valore catastale	8,13	0,00	PROVINCIA	
29418	TERRENI DEMANIALI	1.2.2.01.03.01.001	Demaniale	120	59	1.460	PG	GUBBIO	FRAZIONE S.ANGELO DOPO SERRA	No	13/1/2009	TRASFERIMENTO A TITOLO GRATUITO	Valore catastale	13,00	0,00	PROVINCIA	
29593	TERRENI DEMANIALI	1.2.2.01.03.01.001	Demaniale	473	50	350	PG	GUBBIO	STRADA STATALE EUGUBINA	No	13/1/2009	TRASFERIMENTO A TITOLO GRATUITO	Valore catastale	29,25	0,00	PROVINCIA	
29437	TERRENI DEMANIALI	1.2.2.01.03.01.001	Demaniale	122	58	2.320	PG	GUBBIO	FRAZIONE S.ANGELO DOPO SERRA	No	13/1/2009	TRASFERIMENTO A TITOLO GRATUITO	Valore catastale	778,38	0,00	PROVINCIA	
29520	TERRENI DEMANIALI	1.2.2.01.03.01.001	Demaniale	390	162	30	PG	GUBBIO	FRAZIONE DI COLONNATA	No	13/1/2009	TRASFERIMENTO A TITOLO GRATUITO	Valore catastale	9,75	0,00	PROVINCIA	
29486	TERRENI DEMANIALI	1.2.2.01.03.01.001	Demaniale	328	29	1.800	PG	GUBBIO	FRAZIONE DI COLONNATA	No	13/1/2009	TRASFERIMENTO A TITOLO GRATUITO	Valore catastale	756,63	0,00	PROVINCIA	
29519	TERRENI DEMANIALI	1.2.2.01.03.01.001	Demaniale	390	161	300	PG	GUBBIO	FRAZIONE DI COLONNATA	No	13/1/2009	TRASFERIMENTO A TITOLO GRATUITO	Valore catastale	100,75	0,00	PROVINCIA	
29567	TERRENI DEMANIALI	1.2.2.01.03.01.001	Demaniale	434	119	1.350	PG	GUBBIO	STRADA STATALE EUGUBINA	No	13/1/2009	TRASFERIMENTO A TITOLO GRATUITO	Valore catastale	383,50	0,00	PROVINCIA	
29696	TERRENI DEMANIALI	1.2.2.01.03.01.001	Demaniale	367	30	1.010	PG	GUBBIO	FRAZIONE TORRE CALZOLARI	No	13/1/2009	TRASFERIMENTO A TITOLO GRATUITO	Valore catastale	68,25	0,00	PROVINCIA	
29688	TERRENI DEMANIALI	1.2.2.01.03.01.001	Demaniale	401	31	910	PG	GUBBIO	VIA DEL CHIASCIO	No	13/1/2009	TRASFERIMENTO A TITOLO GRATUITO	Valore catastale	76,38	0,00	PROVINCIA	
29700	TERRENI DEMANIALI	1.2.2.01.03.01.001	Demaniale	402	4	78	PG	GUBBIO	VIA DEL CHIASCIO	No	13/1/2009	TRASFERIMENTO A TITOLO GRATUITO	Valore catastale	6,50	0,00	PROVINCIA	
29573	TERRENI DEMANIALI	1.2.2.01.03.01.001	Demaniale	454	227	610	PG	GUBBIO	STRADA STATALE EUGUBINA	No	13/1/2009	TRASFERIMENTO A TITOLO GRATUITO	Valore catastale	52,00	0,00	PROVINCIA	
29575	TERRENI DEMANIALI	1.2.2.01.03.01.001	Demaniale	454	229	230	PG	GUBBIO	STRADA STATALE EUGUBINA	No	13/1/2009	TRASFERIMENTO A TITOLO GRATUITO	Valore catastale	56,50	0,00	PROVINCIA	
29566	TERRENI DEMANIALI	1.2.2.01.03.01.001	Demaniale	434	118	3.590	PG	GUBBIO	STRADA STATALE EUGUBINA	No	13/1/2009	TRASFERIMENTO A TITOLO GRATUITO	Valore catastale	1.205,75	0,00	PROVINCIA	
29590	TERRENI DEMANIALI	1.2.2.01.03.01.001	Demaniale	454	269	1.360	PG	GUBBIO	STRADA STATALE EUGUBINA	No	13/1/2009	TRASFERIMENTO A TITOLO GRATUITO	Valore catastale	125,13	0,00	PROVINCIA	
29594	TERRENI DEMANIALI	1.2.2.01.03.01.001	Demaniale	473	131	200	PG	GUBBIO	STRADA STATALE EUGUBINA	No	13/1/2009	TRASFERIMENTO A TITOLO GRATUITO	Valore catastale	74,75	0,00	PROVINCIA	

Sviluppamaria S.p.A.

PATRIMONIO IMMOBILIARE REGIONE UMBRIA
Prospetto Terreni al 31/12/2021

Numero Matricola (da sistema informativo)	Classificazione secondo il piano dei conti dello Stato Patrimoniale in base al D.lgs. 118/2011 (descrittiva)	Classificazione secondo il piano dei conti dello Stato Patrimoniale in base al D.lgs. 118/2011 (codice)	Classificazione ai sensi del codice civile (demaniale/affitti/urb./indisponibile)	Foglio	Particella	Superficie mq	Provincia	Comune	Località	Bene soggetto ad ammortamento	Data di acquisizione	Modalità di acquisizione	Criterio di valutazione secondo principi del D.lgs. 118/2011	Valore dell'immobile secondo D.lgs. 118/2011 al 31/12/2021 (euro)	Differenza (+/-) al 31/12/2021 (euro)	Ente Gestore	Note
29596	TERRENI DEMANIALI	1.2.2.01.03.01.001	Demaniale	473	133	140	PG	GUBBIO	STRADA STATALE EUGUBINA	No	13/1/2009	TRASFERIMENTO A TITOLO GRATUITO	Valore catastale	52,33	0,00	PROVINCIA	
29527	TERRENI DEMANIALI	1.2.2.01.03.01.001	Demaniale	413	100	225	PG	GUBBIO	FRAZIONE DI COLONNATA	No	13/1/2009	TRASFERIMENTO A TITOLO GRATUITO	Valore catastale	74,75	0,00	PROVINCIA	
29529	TERRENI DEMANIALI	1.2.2.01.03.01.001	Demaniale	413	154	200	PG	GUBBIO	FRAZIONE DI COLONNATA	No	13/1/2009	TRASFERIMENTO A TITOLO GRATUITO	Valore catastale	22,75	0,00	PROVINCIA	
29532	TERRENI DEMANIALI	1.2.2.01.03.01.001	Demaniale	413	157	1.030	PG	GUBBIO	FRAZIONE DI COLONNATA	No	13/1/2009	TRASFERIMENTO A TITOLO GRATUITO	Valore catastale	34,13	0,00	PROVINCIA	
29544	TERRENI DEMANIALI	1.2.2.01.03.01.001	Demaniale	413	197	520	PG	GUBBIO	FRAZIONE DI COLONNATA	No	13/1/2009	TRASFERIMENTO A TITOLO GRATUITO	Valore catastale	196,63	0,00	PROVINCIA	
29610	TERRENI DEMANIALI	1.2.2.01.03.01.001	Demaniale	473	150	160	PG	GUBBIO	STRADA STATALE EUGUBINA	No	13/1/2009	TRASFERIMENTO A TITOLO GRATUITO	Valore catastale	53,63	0,00	PROVINCIA	
29449	TERRENI DEMANIALI	1.2.2.01.03.01.001	Demaniale	123	46	1.510	PG	GUBBIO	FRAZIONE S'ANGELO DOPO SERRA	No	13/1/2009	TRASFERIMENTO A TITOLO GRATUITO	Valore catastale	507,00	0,00	PROVINCIA	
29535	TERRENI DEMANIALI	1.2.2.01.03.01.001	Demaniale	413	161	1.600	PG	GUBBIO	FRAZIONE DI COLONNATA	No	13/1/2009	TRASFERIMENTO A TITOLO GRATUITO	Valore catastale	537,88	0,00	PROVINCIA	
29542	TERRENI DEMANIALI	1.2.2.01.03.01.001	Demaniale	413	169	390	PG	GUBBIO	FRAZIONE DI COLONNATA	No	13/1/2009	TRASFERIMENTO A TITOLO GRATUITO	Valore catastale	147,88	0,00	PROVINCIA	
29455	TERRENI DEMANIALI	1.2.2.01.03.01.001	Demaniale	123	52	5.260	PG	GUBBIO	FRAZIONE S'ANGELO DOPO SERRA	No	13/1/2009	TRASFERIMENTO A TITOLO GRATUITO	Valore catastale	2.206,75	0,00	PROVINCIA	
29457	TERRENI DEMANIALI	1.2.2.01.03.01.001	Demaniale	123	54	380	PG	GUBBIO	FRAZIONE S'ANGELO DOPO SERRA	No	13/1/2009	TRASFERIMENTO A TITOLO GRATUITO	Valore catastale	159,25	0,00	PROVINCIA	
29548	TERRENI DEMANIALI	1.2.2.01.03.01.001	Demaniale	413	201	220	PG	GUBBIO	FRAZIONE DI COLONNATA	No	13/1/2009	TRASFERIMENTO A TITOLO GRATUITO	Valore catastale	8,13	0,00	PROVINCIA	
29549	TERRENI DEMANIALI	1.2.2.01.03.01.001	Demaniale	414	146	2.280	PG	GUBBIO	FRAZIONE COLONNATA	No	13/1/2009	TRASFERIMENTO A TITOLO GRATUITO	Valore catastale	861,25	0,00	PROVINCIA	
29553	TERRENI DEMANIALI	1.2.2.01.03.01.001	Demaniale	414	159	330	PG	GUBBIO	FRAZIONE COLONNATA	No	13/1/2009	TRASFERIMENTO A TITOLO GRATUITO	Valore catastale	138,13	0,00	PROVINCIA	
29556	TERRENI DEMANIALI	1.2.2.01.03.01.001	Demaniale	434	105	80	PG	GUBBIO	STRADA STATALE EUGUBINA	No	13/1/2009	TRASFERIMENTO A TITOLO GRATUITO	Valore catastale	19,50	0,00	PROVINCIA	
29477	TERRENI DEMANIALI	1.2.2.01.03.01.001	Demaniale	147	99	720	PG	GUBBIO	FRAZIONE S'ANGELO DOPO SERRA	No	13/1/2009	TRASFERIMENTO A TITOLO GRATUITO	Valore catastale	392,25	0,00	PROVINCIA	
29603	TERRENI DEMANIALI	1.2.2.01.03.01.001	Demaniale	473	140	160	PG	GUBBIO	STRADA STATALE EUGUBINA	No	13/1/2009	TRASFERIMENTO A TITOLO GRATUITO	Valore catastale	60,13	0,00	PROVINCIA	
29604	TERRENI DEMANIALI	1.2.2.01.03.01.001	Demaniale	473	144	670	PG	GUBBIO	STRADA STATALE EUGUBINA	No	13/1/2009	TRASFERIMENTO A TITOLO GRATUITO	Valore catastale	224,25	0,00	PROVINCIA	
29478	TERRENI DEMANIALI	1.2.2.01.03.01.001	Demaniale	147	100	320	PG	GUBBIO	FRAZIONE S'ANGELO DOPO SERRA	No	13/1/2009	TRASFERIMENTO A TITOLO GRATUITO	Valore catastale	134,88	0,00	PROVINCIA	
29483	TERRENI DEMANIALI	1.2.2.01.03.01.001	Demaniale	327	120	400	PG	GUBBIO	FRAZIONE DI COLONNATA	No	13/1/2009	TRASFERIMENTO A TITOLO GRATUITO	Valore catastale	167,38	0,00	PROVINCIA	
29705	TERRENI DEMANIALI	1.2.2.01.03.01.001	Demaniale	402	159	360	PG	GUBBIO	VIA DEL CHIASCIO	No	13/1/2009	TRASFERIMENTO A TITOLO GRATUITO	Valore catastale	24,38	0,00	PROVINCIA	

Sviluppamena S.p.A.

PATRIMONIO IMMOBILIARE REGIONE UMBRIA
Prospecto Terreni al 31/12/2021

Numero Matri- collo (da sistema informativo)	Classificazione secondo il piano dei conti dello Stato Patrimoniale in base al D.lgs. 118/2011 (descrizione)	Classificazione secondo il piano dei conti dello Stato Patrimoniale in base al D.lgs. 118/2011 (codice)	Classificazione al seno del codice civile (denominazioni UNA, indisponibile)	Foglio	Particella	Superficie mq	Provincia	Comune	Località	Bene soggetto ad ammortamento	Data di acquisizione	Modalità di acquisizione	Criterio di valutazione secondo i principi del D.lgs. 118/2011 o D.lgs. 118/2011	Valore dell'immobile secondo il D.lgs. 118/2011 al 31/12/2021 (euro)	Differenza (+, -) al 31/12/2021 € 2019	Ente Gestore	Note
29707	TERRENI DEMANIALI	1.2.2.01.03.01.001	Demaniale	404	89	250	PG	GUBBIO	VIA DEL CHIASCIO	No	13/1/2009	TRASFERIMENTO A TITOLO GRATUITO	Valore catastale	16,25	0,00	PROVINCIA	
29599	TERRENI DEMANIALI	1.2.2.01.03.01.001	Demaniale	473	136	100	PG	GUBBIO	STRADA STATALE EUGUBINA	No	13/1/2009	TRASFERIMENTO A TITOLO GRATUITO	Valore catastale	34,13	0,00	PROVINCIA	
29580	TERRENI DEMANIALI	1.2.2.01.03.01.001	Demaniale	454	234	250	PG	GUBBIO	STRADA STATALE EUGUBINA	No	13/1/2009	TRASFERIMENTO A TITOLO GRATUITO	Valore catastale	105,63	0,00	PROVINCIA	
29581	TERRENI DEMANIALI	1.2.2.01.03.01.001	Demaniale	454	257	410	PG	GUBBIO	STRADA STATALE EUGUBINA	No	13/1/2009	TRASFERIMENTO A TITOLO GRATUITO	Valore catastale	138,13	0,00	PROVINCIA	
29585	TERRENI DEMANIALI	1.2.2.01.03.01.001	Demaniale	454	263	550	PG	GUBBIO	STRADA STATALE EUGUBINA	No	13/1/2009	TRASFERIMENTO A TITOLO GRATUITO	Valore catastale	17,88	0,00	PROVINCIA	
29514	TERRENI DEMANIALI	1.2.2.01.03.01.001	Demaniale	390	121	800	PG	GUBBIO	FRAZIONE DI COLONNATA	No	13/1/2009	TRASFERIMENTO A TITOLO GRATUITO	Valore catastale	288,13	0,00	PROVINCIA	
29516	TERRENI DEMANIALI	1.2.2.01.03.01.001	Demaniale	390	123	300	PG	GUBBIO	FRAZIONE DI COLONNATA	No	13/1/2009	TRASFERIMENTO A TITOLO GRATUITO	Valore catastale	100,75	0,00	PROVINCIA	
29518	TERRENI DEMANIALI	1.2.2.01.03.01.001	Demaniale	390	125	310	PG	GUBBIO	FRAZIONE DI COLONNATA	No	13/1/2009	TRASFERIMENTO A TITOLO GRATUITO	Valore catastale	104,00	0,00	PROVINCIA	
29460	TERRENI DEMANIALI	1.2.2.01.03.01.001	Demaniale	145	34	320	PG	GUBBIO	FRAZIONE S'ANGELO DOPO SERRA	No	13/1/2009	TRASFERIMENTO A TITOLO GRATUITO	Valore catastale	8,13	0,00	PROVINCIA	
29485	TERRENI DEMANIALI	1.2.2.01.03.01.001	Demaniale	145	40	440	PG	GUBBIO	FRAZIONE S'ANGELO DOPO SERRA	No	13/1/2009	TRASFERIMENTO A TITOLO GRATUITO	Valore catastale	11,38	0,00	PROVINCIA	
29469	TERRENI DEMANIALI	1.2.2.01.03.01.001	Demaniale	146	50	1.100	PG	GUBBIO	FRAZIONE S'ANGELO DOPO SERRA	No	13/1/2009	TRASFERIMENTO A TITOLO GRATUITO	Valore catastale	73,13	0,00	PROVINCIA	
29592	TERRENI DEMANIALI	1.2.2.01.03.01.001	Demaniale	434	114	460	PG	GUBBIO	STRADA STATALE EUGUBINA	No	13/1/2009	TRASFERIMENTO A TITOLO GRATUITO	Valore catastale	154,38	0,00	PROVINCIA	
29448	TERRENI DEMANIALI	1.2.2.01.03.01.001	Demaniale	122	76	5.310	PG	GUBBIO	FRAZIONE S'ANGELO DOPO SERRA	No	13/1/2009	TRASFERIMENTO A TITOLO GRATUITO	Valore catastale	2.227,88	0,00	PROVINCIA	
29434	TERRENI DEMANIALI	1.2.2.01.03.01.001	Demaniale	121	77	4.230	PG	GUBBIO	FRAZIONE S'ANGELO DOPO SERRA	No	13/1/2009	TRASFERIMENTO A TITOLO GRATUITO	Valore catastale	1.774,50	0,00	PROVINCIA	
29436	TERRENI DEMANIALI	1.2.2.01.03.01.001	Demaniale	121	80	2.180	PG	GUBBIO	FRAZIONE S'ANGELO DOPO SERRA	No	13/1/2009	TRASFERIMENTO A TITOLO GRATUITO	Valore catastale	914,88	0,00	PROVINCIA	
29702	TERRENI DEMANIALI	1.2.2.01.03.01.001	Demaniale	402	10	190	PG	GUBBIO	VIA DEL CHIASCIO	No	13/1/2009	TRASFERIMENTO A TITOLO GRATUITO	Valore catastale	13,00	0,00	PROVINCIA	
29612	TERRENI DEMANIALI	1.2.2.01.03.01.001	Demaniale	473	152	80	PG	GUBBIO	STRADA STATALE EUGUBINA	No	13/1/2009	TRASFERIMENTO A TITOLO GRATUITO	Valore catastale	34,13	0,00	PROVINCIA	
29615	TERRENI DEMANIALI	1.2.2.01.03.01.001	Demaniale	488	213	140	PG	GUBBIO	LOCALITA' BELVEDERE	No	13/1/2009	TRASFERIMENTO A TITOLO GRATUITO	Valore catastale	47,13	0,00	PROVINCIA	
29708	TERRENI DEMANIALI	1.2.2.01.03.01.001	Demaniale	425	5	900	PG	GUBBIO	VIA DEL CHIASCIO	No	13/1/2009	TRASFERIMENTO A TITOLO GRATUITO	Valore catastale	74,75	0,00	PROVINCIA	
29711	TERRENI DEMANIALI	1.2.2.01.03.01.001	Demaniale	425	60	350	PG	GUBBIO	VIA DEL CHIASCIO	No	13/1/2009	TRASFERIMENTO A TITOLO GRATUITO	Valore catastale	29,25	0,00	PROVINCIA	
29712	TERRENI DEMANIALI	1.2.2.01.03.01.001	Demaniale	425	110	710	PG	GUBBIO	VIA DEL CHIASCIO	No	13/1/2009	TRASFERIMENTO A TITOLO GRATUITO	Valore catastale	60,13	0,00	PROVINCIA	

Sviluppamaria S.p.A.

PATRIMONIO IMMOBILIARE REGIONE UMBRIA
 Prospetto Terreni al 31/12/2021

Numero Matricola (da sistema informativo)	Classificazione secondo il piano dei conti dello Stato Patrimoniale in base al D.lgs. 118/2011 (descrittiva)	Classificazione secondo il piano dei conti dello Stato Patrimoniale in base al D.lgs. 118/2011 (codice)	Classificazione ai sensi del codice civile (demaniale/affondata/fin., indisponibile)	Foglio	Particella	Superficie mq	Provincia	Comune	Località	Bene soggetto ad ammortamento	Data di acquisizione	Modalità di acquisizione	Criterio di valutazione secondo i principi del D.lgs. 118/2011	Valore dell'immobile secondo il D.lgs. 118/2011 al 31/12/2021 (euro)	Valore dell'immobile secondo il D.lgs. 118/2011 al 31/12/2020 (euro)	Ente Gestore	Note
29473	TERRENI DEMANIALI	1.2.2.01.03.01.001	Demaniale	425	151	2.440	PG	GUBBIO	STRADA DELLA CASCATA	No	13/11/2009	TRASFERIMENTO A TITOLO GRATUITO	Valore catastale	204,75	0,00	PROVINCIA	
29489	TERRENI DEMANIALI	1.2.2.01.03.01.001	Demaniale	398	190	740	PG	GUBBIO	FRAZIONE DI COLONNATA	No	13/11/2009	TRASFERIMENTO A TITOLO GRATUITO	Valore catastale	186,88	0,00	PROVINCIA	
29502	TERRENI DEMANIALI	1.2.2.01.03.01.001	Demaniale	359	209	10	PG	GUBBIO	FRAZIONE DI COLONNATA	No	13/11/2009	TRASFERIMENTO A TITOLO GRATUITO	Valore catastale	4,08	0,00	PROVINCIA	Il valore è stato determinato applicando il valore dell'ICZ, oltre particolare (rimborsare eventuale collaudo) - ESPROPRIO
29471	TERRENI DEMANIALI	1.2.2.01.03.01.001	Demaniale	147	90	600	PG	GUBBIO	FRAZIONE S'ANGELO DOPO SERRA	No	13/11/2009	TRASFERIMENTO A TITOLO GRATUITO	Valore catastale	14,63	0,00	PROVINCIA	
29473	TERRENI DEMANIALI	1.2.2.01.03.01.001	Demaniale	147	92	1.750	PG	GUBBIO	FRAZIONE S'ANGELO DOPO SERRA	No	13/11/2009	TRASFERIMENTO A TITOLO GRATUITO	Valore catastale	588,25	0,00	PROVINCIA	
29474	TERRENI DEMANIALI	1.2.2.01.03.01.001	Demaniale	147	93	2.910	PG	GUBBIO	FRAZIONE S'ANGELO DOPO SERRA	No	13/11/2009	TRASFERIMENTO A TITOLO GRATUITO	Valore catastale	73,13	0,00	PROVINCIA	
29405	TERRENI DEMANIALI	1.2.2.01.03.01.001	Demaniale	425	312	5.120	PG	GUBBIO		No	13/05/1980	ESPROPRIO	Valore acquisizione	2.040,21	0,00	PROVINCIA	
29424	TERRENI DEMANIALI	1.2.2.01.03.01.001	Demaniale	121	67	100	PG	GUBBIO	FRAZIONE S'ANGELO DOPO SERRA	No	13/11/2009	TRASFERIMENTO A TITOLO GRATUITO	Valore catastale	58,50	0,00	PROVINCIA	
29426	TERRENI DEMANIALI	1.2.2.01.03.01.001	Demaniale	121	69	2.180	PG	GUBBIO	FRAZIONE S'ANGELO DOPO SERRA	No	13/11/2009	TRASFERIMENTO A TITOLO GRATUITO	Valore catastale	731,25	0,00	PROVINCIA	
29428	TERRENI DEMANIALI	1.2.2.01.03.01.001	Demaniale	121	71	190	PG	GUBBIO	FRAZIONE S'ANGELO DOPO SERRA	No	13/11/2009	TRASFERIMENTO A TITOLO GRATUITO	Valore catastale	79,63	0,00	PROVINCIA	
29429	TERRENI DEMANIALI	1.2.2.01.03.01.001	Demaniale	121	72	2.660	PG	GUBBIO	FRAZIONE S'ANGELO DOPO SERRA	No	13/11/2009	TRASFERIMENTO A TITOLO GRATUITO	Valore catastale	669,50	0,00	PROVINCIA	
29433	TERRENI DEMANIALI	1.2.2.01.03.01.001	Demaniale	121	76	100	PG	GUBBIO	FRAZIONE S'ANGELO DOPO SERRA	No	13/11/2009	TRASFERIMENTO A TITOLO GRATUITO	Valore catastale	3,25	0,00	PROVINCIA	
29557	TERRENI DEMANIALI	1.2.2.01.03.01.001	Demaniale	434	106	3.120	PG	GUBBIO	STRADA STATALE EUGUBINA	No	13/11/2009	TRASFERIMENTO A TITOLO GRATUITO	Valore catastale	261,60	0,00	PROVINCIA	
29420	TERRENI DEMANIALI	1.2.2.01.03.01.001	Demaniale	120	61	130	PG	GUBBIO	FRAZIONE S'ANGELO DOPO SERRA	No	13/11/2009	TRASFERIMENTO A TITOLO GRATUITO	Valore catastale	4,88	0,00	PROVINCIA	
29441	TERRENI DEMANIALI	1.2.2.01.03.01.001	Demaniale	122	63	1.150	PG	GUBBIO	FRAZIONE S'ANGELO DOPO SERRA	No	13/11/2009	TRASFERIMENTO A TITOLO GRATUITO	Valore catastale	386,75	0,00	PROVINCIA	
29551	TERRENI DEMANIALI	1.2.2.01.03.01.001	Demaniale	414	148	1.040	PG	GUBBIO	FRAZIONE COLONNATA	No	13/11/2009	TRASFERIMENTO A TITOLO GRATUITO	Valore catastale	349,38	0,00	PROVINCIA	
29407	TERRENI DEMANIALI	1.2.2.01.03.01.001	Demaniale	425	316	1.390	PG	GUBBIO		No	13/05/1980	ESPROPRIO	Valore acquisizione	556,33	0,00	PROVINCIA	
29490	TERRENI DEMANIALI	1.2.2.01.03.01.001	Demaniale	359	177	250	PG	GUBBIO	FRAZIONE DI COLONNATA	No	13/11/2009	TRASFERIMENTO A TITOLO GRATUITO	Valore catastale	105,63	0,00	PROVINCIA	
29488	TERRENI DEMANIALI	1.2.2.01.03.01.001	Demaniale	398	189	400	PG	GUBBIO	FRAZIONE DI COLONNATA	No	13/11/2009	TRASFERIMENTO A TITOLO GRATUITO	Valore catastale	167,38	0,00	PROVINCIA	
29438	TERRENI DEMANIALI	1.2.2.01.03.01.001	Demaniale	122	59	70	PG	GUBBIO	FRAZIONE S'ANGELO DOPO SERRA	No	13/11/2009	TRASFERIMENTO A TITOLO GRATUITO	Valore catastale	8,13	0,00	PROVINCIA	
29597	TERRENI DEMANIALI	1.2.2.01.03.01.001	Demaniale	473	134	30	PG	GUBBIO	STRADA STATALE EUGUBINA	No	13/11/2009	TRASFERIMENTO A TITOLO GRATUITO	Valore catastale	13,00	0,00	PROVINCIA	

Sviluppameta S.p.A.

PATRIMONIO IMMOBILIARE REGIONE UMBRIA
Prospetto Terreni al 31/12/2021

Numero Matri. (da sistema informativo)	Classificazione secondo il piano dei conti dello Stato Patrimoniale in base al D.lgs. 118/2011 (descrittiva)	Classificazione secondo il piano dei conti dello Stato Patrimoniale in base al D.lgs. 118/2011 (Codice)	Classificazione ai sensi del codice civile (demaniale/affogioni/fin., indisponibile)	Foglio	Particella	Superficie mq	Provincia	Comune	Località	Bene soggetto ad ammortamento	Data di acquisizione	Modalità di acquisizione	Criterio di valutazione secondo principi del D.lgs. 118/2011	Valore dell'immobile secondo D.lgs. 118/2011 al 31/12/2021 (euro)	Valore dell'immobile secondo D.lgs. 118/2011 al 31/12/2020 (euro)	Differenziale al 31/12/2021 e al 31/12/2020 (euro)	Ente Gestore	Note
29600	TERRENI DEMANIALI	1.2.2.01.03.01.001	Demaniale	473	137	600	PG	GUBBIO	STRADA STATALE EUGUBINA	No	13/1/2008	TRASFERIMENTO A TITOLO GRATUITO	Valore catastale	201,50	201,50	0,00	PROVINCIA	
29606	TERRENI DEMANIALI	1.2.2.01.03.01.001	Demaniale	473	146	80	PG	GUBBIO	STRADA STATALE EUGUBINA	No	13/1/2008	TRASFERIMENTO A TITOLO GRATUITO	Valore catastale	4,88	4,88	0,00	PROVINCIA	
29669	TERRENI DEMANIALI	1.2.2.01.03.01.001	Demaniale	454	223	170	PG	GUBBIO	STRADA STATALE EUGUBINA	No	13/1/2008	TRASFERIMENTO A TITOLO GRATUITO	Valore catastale	99,13	99,13	0,00	PROVINCIA	
29486	TERRENI DEMANIALI	1.2.2.01.03.01.001	Demaniale	145	43	320	PG	GUBBIO	FRAZIONE S'ANGELO DOPO SERRA	No	13/1/2009	TRASFERIMENTO A TITOLO GRATUITO	Valore catastale	81,25	81,25	0,00	PROVINCIA	
29522	TERRENI DEMANIALI	1.2.2.01.03.01.001	Demaniale	390	164	2	PG	GUBBIO	FRAZIONE DI COLONNATA	No	13/1/2008	TRASFERIMENTO A TITOLO GRATUITO	Valore catastale	1,63	1,63	0,00	PROVINCIA	
29578	TERRENI DEMANIALI	1.2.2.01.03.01.001	Demaniale	454	232	180	PG	GUBBIO	STRADA STATALE EUGUBINA	No	13/1/2008	TRASFERIMENTO A TITOLO GRATUITO	Valore catastale	21,13	21,13	0,00	PROVINCIA	
29481	TERRENI DEMANIALI	1.2.2.01.03.01.001	Demaniale	147	501	511	PG	GUBBIO	FRAZIONE S'ANGELO DOPO SERRA	No	13/1/2008	TRASFERIMENTO A TITOLO GRATUITO	Valore catastale	13,00	13,00	0,00	PROVINCIA	
29475	TERRENI DEMANIALI	1.2.2.01.03.01.001	Demaniale	147	96	440	PG	GUBBIO	FRAZIONE S'ANGELO DOPO SERRA	No	13/1/2008	TRASFERIMENTO A TITOLO GRATUITO	Valore catastale	11,38	11,38	0,00	PROVINCIA	
29530	TERRENI DEMANIALI	1.2.2.01.03.01.001	Demaniale	413	155	460	PG	GUBBIO	FRAZIONE DI COLONNATA	No	13/1/2008	TRASFERIMENTO A TITOLO GRATUITO	Valore catastale	30,88	30,88	0,00	PROVINCIA	
29525	TERRENI DEMANIALI	1.2.2.01.03.01.001	Demaniale	390	167	50	PG	GUBBIO	FRAZIONE DI COLONNATA	No	13/1/2008	TRASFERIMENTO A TITOLO GRATUITO	Valore catastale	1,63	1,63	0,00	PROVINCIA	
29697	TERRENI DEMANIALI	1.2.2.01.03.01.001	Demaniale	400	135	605	PG	GUBBIO	FRAZIONE TORRE CALZOLARI	No	13/1/2008	TRASFERIMENTO A TITOLO GRATUITO	Valore catastale	380,25	380,25	0,00	PROVINCIA	
29703	TERRENI DEMANIALI	1.2.2.01.03.01.001	Demaniale	402	62	1.370	PG	GUBBIO	VIA DEL CHIASCIO	No	13/1/2008	TRASFERIMENTO A TITOLO GRATUITO	Valore catastale	92,63	92,63	0,00	PROVINCIA	
29536	TERRENI DEMANIALI	1.2.2.01.03.01.001	Demaniale	413	162	20	PG	GUBBIO	FRAZIONE DI COLONNATA	No	13/1/2008	TRASFERIMENTO A TITOLO GRATUITO	Valore catastale	8,13	8,13	0,00	PROVINCIA	
29507	TERRENI DEMANIALI	1.2.2.01.03.01.001	Demaniale	399	255	4	PG	GUBBIO	FRAZIONE DI COLONNATA	No	13/1/2008	TRASFERIMENTO A TITOLO GRATUITO	Valore catastale	1,63	1,63	0,00	PROVINCIA	
29511	TERRENI DEMANIALI	1.2.2.01.03.01.001	Demaniale	390	118	300	PG	GUBBIO	FRAZIONE DI COLONNATA	No	13/1/2008	TRASFERIMENTO A TITOLO GRATUITO	Valore catastale	100,75	100,75	0,00	PROVINCIA	
29425	TERRENI DEMANIALI	1.2.2.01.03.01.001	Demaniale	121	68	430	PG	GUBBIO	FRAZIONE S'ANGELO DOPO SERRA	No	13/1/2008	TRASFERIMENTO A TITOLO GRATUITO	Valore catastale	144,63	144,63	0,00	PROVINCIA	
29430	TERRENI DEMANIALI	1.2.2.01.03.01.001	Demaniale	121	73	620	PG	GUBBIO	FRAZIONE S'ANGELO DOPO SERRA	No	13/1/2008	TRASFERIMENTO A TITOLO GRATUITO	Valore catastale	156,00	156,00	0,00	PROVINCIA	
29442	TERRENI DEMANIALI	1.2.2.01.03.01.001	Demaniale	122	65	720	PG	GUBBIO	FRAZIONE S'ANGELO DOPO SERRA	No	13/1/2008	TRASFERIMENTO A TITOLO GRATUITO	Valore catastale	17,88	17,88	0,00	PROVINCIA	
29443	TERRENI DEMANIALI	1.2.2.01.03.01.001	Demaniale	122	66	1.170	PG	GUBBIO	FRAZIONE S'ANGELO DOPO SERRA	No	13/1/2008	TRASFERIMENTO A TITOLO GRATUITO	Valore catastale	480,75	480,75	0,00	PROVINCIA	
29446	TERRENI DEMANIALI	1.2.2.01.03.01.001	Demaniale	122	72	4.360	PG	GUBBIO	FRAZIONE S'ANGELO DOPO SERRA	No	13/1/2008	TRASFERIMENTO A TITOLO GRATUITO	Valore catastale	146,25	146,25	0,00	PROVINCIA	
29408	TERRENI DEMANIALI	1.2.2.01.03.01.001	Demaniale	425	317	690	PG	GUBBIO		No	13/05/1980	ESPROPRIO	Valore acquisizione	276,16	276,16	0,00	PROVINCIA	

Sviluppamaria S.p.A.

PATRIMONIO IMMOBILIARE REGIONE UMBRIA
Prospetto Terreni al 31/12/2021

Numero Matricola (da sistema informativo)	Classificazione secondo il piano dei conti dello Stato Patrimoniale in base al D.lgs. 118/2011 (descrittiva)	Classificazione secondo il piano dei conti dello Stato Patrimoniale in base al D.lgs. 118/2011 (codice)	Classificazione ai sensi del codice civile (demaniale/affidato/UB, indisponibile)	Foglio	Particella	Superficie mq	Provincia	Comune	Località	Bene soggetto ad ammortamento	Data di acquisizione	Modalità di acquisizione	Criterio di valutazione secondo principi del D.lgs. 118/2011	Valore dell'immobile al 31/12/2021 (euro)	Valore dell'immobile al 31/12/2020 (euro)	Ente Gestore	Note
29503	TERRENI DEMANIALI	1.2.2.01.03.01.001	Demaniale	398	210	80	PG	GUBBIO	FRAZIONE DI COLONNATA	No	13/1/2008	TRASFERIMENTO A TITOLO GRATUITO	Valore catastale	27,63	27,63	PROVINCIA	
29564	TERRENI DEMANIALI	1.2.2.01.03.01.001	Demaniale	434	116	570	PG	GUBBIO	STRADA STATALE EUGUBINA	No	13/1/2008	TRASFERIMENTO A TITOLO GRATUITO	Valore catastale	47,13	47,13	PROVINCIA	
29500	TERRENI DEMANIALI	1.2.2.01.03.01.001	Demaniale	358	207	20	PG	GUBBIO	FRAZIONE DI COLONNATA	No	13/1/2008	TRASFERIMENTO A TITOLO GRATUITO	Valore catastale	8,15	8,15	PROVINCIA	Il valore è stato determinato applicando il valore dell'ICI, oltre particolare (tributo annesso) alla colonna "SISMATICO"
29523	TERRENI DEMANIALI	1.2.2.01.03.01.001	Demaniale	390	165	320	PG	GUBBIO	FRAZIONE DI COLONNATA	No	13/1/2008	TRASFERIMENTO A TITOLO GRATUITO	Valore catastale	27,08	27,08	PROVINCIA	Il valore è stato determinato applicando il valore dell'ICI, oltre particolare (tributo annesso) alla colonna "PASCOLO ARB"
29701	TERRENI DEMANIALI	1.2.2.01.03.01.001	Demaniale	402	8	16	PG	GUBBIO	VIA DEL CHIASCIO	No	13/1/2008	TRASFERIMENTO A TITOLO GRATUITO	Valore catastale	1,63	1,63	PROVINCIA	
29462	TERRENI DEMANIALI	1.2.2.01.03.01.001	Demaniale	145	37	180	PG	GUBBIO	FRAZIONE S'ANGELO DOPO SERRA	No	13/1/2008	TRASFERIMENTO A TITOLO GRATUITO	Valore catastale	53,63	53,63	PROVINCIA	
29513	TERRENI DEMANIALI	1.2.2.01.03.01.001	Demaniale	390	120	430	PG	GUBBIO	FRAZIONE DI COLONNATA	No	13/1/2008	TRASFERIMENTO A TITOLO GRATUITO	Valore catastale	36,39	36,39	PROVINCIA	Il valore è stato determinato applicando il valore dell'ICI, oltre particolare (tributo annesso) alla colonna "PASCOLO ARB"
29543	TERRENI DEMANIALI	1.2.2.01.03.01.001	Demaniale	413	170	1.140	PG	GUBBIO	FRAZIONE DI COLONNATA	No	13/1/2008	TRASFERIMENTO A TITOLO GRATUITO	Valore catastale	287,63	287,63	PROVINCIA	
29618	TERRENI DEMANIALI	1.2.2.01.03.01.001	Demaniale	488	226	20	PG	GUBBIO	LOCALITA' BELVEDERE	No	13/1/2008	TRASFERIMENTO A TITOLO GRATUITO	Valore catastale	1,63	1,63	PROVINCIA	
29695	TERRENI DEMANIALI	1.2.2.01.03.01.001	Demaniale	334	58	440	PG	GUBBIO	FRAZIONE TORRE CALZOLARI	No	13/1/2008	TRASFERIMENTO A TITOLO GRATUITO	Valore catastale	37,38	37,38	PROVINCIA	
29524	TERRENI DEMANIALI	1.2.2.01.03.01.001	Demaniale	390	166	20	PG	GUBBIO	FRAZIONE DI COLONNATA	No	13/1/2008	TRASFERIMENTO A TITOLO GRATUITO	Valore catastale	1,69	1,69	PROVINCIA	Il valore è stato determinato applicando il valore dell'ICI, oltre particolare (tributo annesso) alla colonna "PASCOLO ARB"
29528	TERRENI DEMANIALI	1.2.2.01.03.01.001	Demaniale	413	153	180	PG	GUBBIO	FRAZIONE DI COLONNATA	No	13/1/2008	TRASFERIMENTO A TITOLO GRATUITO	Valore catastale	6,50	6,50	PROVINCIA	
29531	TERRENI DEMANIALI	1.2.2.01.03.01.001	Demaniale	413	156	340	PG	GUBBIO	FRAZIONE DI COLONNATA	No	13/1/2008	TRASFERIMENTO A TITOLO GRATUITO	Valore catastale	29,25	29,25	PROVINCIA	
29563	TERRENI DEMANIALI	1.2.2.01.03.01.001	Demaniale	434	115	30	PG	GUBBIO	STRADA STATALE EUGUBINA	No	13/1/2008	TRASFERIMENTO A TITOLO GRATUITO	Valore catastale	9,75	9,75	PROVINCIA	
29570	TERRENI DEMANIALI	1.2.2.01.03.01.001	Demaniale	454	224	40	PG	GUBBIO	STRADA STATALE EUGUBINA	No	13/1/2008	TRASFERIMENTO A TITOLO GRATUITO	Valore catastale	14,63	14,63	PROVINCIA	
29571	TERRENI DEMANIALI	1.2.2.01.03.01.001	Demaniale	454	225	20	PG	GUBBIO	STRADA STATALE EUGUBINA	No	13/1/2008	TRASFERIMENTO A TITOLO GRATUITO	Valore catastale	6,50	6,50	PROVINCIA	
29572	TERRENI DEMANIALI	1.2.2.01.03.01.001	Demaniale	454	226	1.400	PG	GUBBIO	STRADA STATALE EUGUBINA	No	13/1/2008	TRASFERIMENTO A TITOLO GRATUITO	Valore catastale	469,63	469,63	PROVINCIA	
29509	TERRENI DEMANIALI	1.2.2.01.03.01.001	Demaniale	358	256	10	PG	GUBBIO	FRAZIONE DI COLONNATA	No	13/1/2008	TRASFERIMENTO A TITOLO GRATUITO	Valore catastale	4,08	4,08	PROVINCIA	Il valore è stato determinato applicando il valore dell'ICI, oltre particolare (tributo annesso) alla colonna "SISMATICO"
29472	TERRENI DEMANIALI	1.2.2.01.03.01.001	Demaniale	147	91	220	PG	GUBBIO	FRAZIONE S'ANGELO DOPO SERRA	No	13/1/2008	TRASFERIMENTO A TITOLO GRATUITO	Valore catastale	4,88	4,88	PROVINCIA	
29476	TERRENI DEMANIALI	1.2.2.01.03.01.001	Demaniale	147	98	120	PG	GUBBIO	FRAZIONE S'ANGELO DOPO SERRA	No	13/1/2008	TRASFERIMENTO A TITOLO GRATUITO	Valore catastale	30,88	30,88	PROVINCIA	
29479	TERRENI DEMANIALI	1.2.2.01.03.01.001	Demaniale	147	101	140	PG	GUBBIO	FRAZIONE S'ANGELO DOPO SERRA	No	13/1/2008	TRASFERIMENTO A TITOLO GRATUITO	Valore catastale	58,50	58,50	PROVINCIA	

Sviluppamaria S.p.A.

PATRIMONIO IMMOBILIARE REGIONE UMBRIA
Prospetto Terreni al 31/12/2021

Numero Matricola (da sistema informativo)	Classificazione secondo il piano dei conti dello Stato Patrimoniale in base al D.lgs. 118/2011 (descrittivo)	Classificazione secondo il piano dei conti dello Stato Patrimoniale in base al D.lgs. 118/2011 (codice)	Classificazione ai sensi del codice civile (demaniale/affogioni U/R, indisponibile)	Foglio	Particella	Superficie mq	Provincia	Comune	Località	Bene soggetto ad ammortamento	Data di acquisizione	Modalità di acquisizione	Criterio di valutazione secondo principi del D.lgs. 118/2011	Valore dell'immobile secondo D.lgs. 118/2011 al 31/12/2021 (euro)	Differenza (+/-) tra il 2020 e il 2021	Ente Gestore	Note
29480	TERRENI DEMANIALI	1.2.2.01.03.01.001	Demaniale	147	103	140	PG	GUBBIO	FRAZIONE S.ANGELO DOPO SERRA	No	13/1/2008	TRASFERIMENTO A TITOLO GRATUITO	Valore catastale	9,75	0,00	PROVINCIA	
29482	TERRENI DEMANIALI	1.2.2.01.03.01.001	Demaniale	328	61	1.240	PG	GUBBIO	FRAZIONE S.MARIA MADDALENA	No	13/1/2008	TRASFERIMENTO A TITOLO GRATUITO	Valore catastale	520,00	0,00	PROVINCIA	
29588	TERRENI DEMANIALI	1.2.2.01.03.01.001	Demaniale	473	135	45	PG	GUBBIO	STRADA STATALE EUGUBINA	No	13/1/2008	TRASFERIMENTO A TITOLO GRATUITO	Valore catastale	16,82	0,00	PROVINCIA	Il valore è stato determinato applicando il valore del R.C. di cui partecipa (rimborso arretrati) come valore. SIBRAM JARCON
29601	TERRENI DEMANIALI	1.2.2.01.03.01.001	Demaniale	473	138	20	PG	GUBBIO	STRADA STATALE EUGUBINA	No	13/1/2008	TRASFERIMENTO A TITOLO GRATUITO	Valore catastale	8,13	0,00	PROVINCIA	
29605	TERRENI DEMANIALI	1.2.2.01.03.01.001	Demaniale	398	212	280	PG	GUBBIO	FRAZIONE DI COLONNATA	No	13/1/2008	TRASFERIMENTO A TITOLO GRATUITO	Valore catastale	69,88	0,00	PROVINCIA	
29606	TERRENI DEMANIALI	1.2.2.01.03.01.001	Demaniale	399	254	30	PG	GUBBIO	FRAZIONE DI COLONNATA	No	13/1/2008	TRASFERIMENTO A TITOLO GRATUITO	Valore catastale	12,23	0,00	PROVINCIA	Il valore è stato determinato applicando il valore del R.C. di cui partecipa (rimborso arretrati) come valore. SIBRAM JARCON
29684	TERRENI DEMANIALI	1.2.2.01.03.01.001	Demaniale	454	282	40	PG	GUBBIO	STRADA STATALE EUGUBINA	No	13/1/2008	TRASFERIMENTO A TITOLO GRATUITO	Valore catastale	4,88	0,00	PROVINCIA	
29692	TERRENI DEMANIALI	1.2.2.01.03.01.001	Demaniale	473	139	130	PG	GUBBIO	STRADA STATALE EUGUBINA	No	13/1/2008	TRASFERIMENTO A TITOLO GRATUITO	Valore catastale	55,25	0,00	PROVINCIA	
29695	TERRENI DEMANIALI	1.2.2.01.03.01.001	Demaniale	473	145	540	PG	GUBBIO	STRADA STATALE EUGUBINA	No	13/1/2008	TRASFERIMENTO A TITOLO GRATUITO	Valore catastale	182,00	0,00	PROVINCIA	
29704	TERRENI DEMANIALI	1.2.2.01.03.01.001	Demaniale	402	105	1.050	PG	GUBBIO	VIA DEL CHIASCIO	No	13/1/2008	TRASFERIMENTO A TITOLO GRATUITO	Valore catastale	69,88	0,00	PROVINCIA	
29706	TERRENI DEMANIALI	1.2.2.01.03.01.001	Demaniale	404	21	420	PG	GUBBIO	VIA DEL CHIASCIO	No	13/1/2008	TRASFERIMENTO A TITOLO GRATUITO	Valore catastale	27,63	0,00	PROVINCIA	
29710	TERRENI DEMANIALI	1.2.2.01.03.01.001	Demaniale	425	36	630	PG	GUBBIO	VIA DEL CHIASCIO	No	13/1/2008	TRASFERIMENTO A TITOLO GRATUITO	Valore catastale	53,63	0,00	PROVINCIA	
29486	TERRENI DEMANIALI	1.2.2.01.03.01.001	Demaniale	328	33	5.050	PG	GUBBIO	FRAZIONE DI COLONNATA	No	13/1/2008	TRASFERIMENTO A TITOLO GRATUITO	Valore catastale	2.119,00	0,00	PROVINCIA	
29489	TERRENI DEMANIALI	1.2.2.01.03.01.001	Demaniale	328	35	6.880	PG	GUBBIO	FRAZIONE DI COLONNATA	No	13/1/2008	TRASFERIMENTO A TITOLO GRATUITO	Valore catastale	4.330,63	0,00	PROVINCIA	
29481	TERRENI DEMANIALI	1.2.2.01.03.01.001	Demaniale	398	178	210	PG	GUBBIO	FRAZIONE DI COLONNATA	No	13/1/2008	TRASFERIMENTO A TITOLO GRATUITO	Valore catastale	87,75	0,00	PROVINCIA	
29574	TERRENI DEMANIALI	1.2.2.01.03.01.001	Demaniale	454	228	180	PG	GUBBIO	STRADA STATALE EUGUBINA	No	13/1/2008	TRASFERIMENTO A TITOLO GRATUITO	Valore catastale	14,63	0,00	PROVINCIA	
29589	TERRENI DEMANIALI	1.2.2.01.03.01.001	Demaniale	454	268	320	PG	GUBBIO	STRADA STATALE EUGUBINA	No	13/1/2008	TRASFERIMENTO A TITOLO GRATUITO	Valore catastale	29,25	0,00	PROVINCIA	
29591	TERRENI DEMANIALI	1.2.2.01.03.01.001	Demaniale	454	270	450	PG	GUBBIO	STRADA STATALE EUGUBINA	No	13/1/2008	TRASFERIMENTO A TITOLO GRATUITO	Valore catastale	113,75	0,00	PROVINCIA	
29595	TERRENI DEMANIALI	1.2.2.01.03.01.001	Demaniale	473	132	80	PG	GUBBIO	STRADA STATALE EUGUBINA	No	13/1/2008	TRASFERIMENTO A TITOLO GRATUITO	Valore catastale	22,43	0,00	PROVINCIA	Il valore è stato determinato applicando il valore del R.C. di cui partecipa (rimborso arretrati) come valore. SIBRAM JARCON
29607	TERRENI DEMANIALI	1.2.2.01.03.01.001	Demaniale	473	147	55	PG	GUBBIO	STRADA STATALE EUGUBINA	No	13/1/2008	TRASFERIMENTO A TITOLO GRATUITO	Valore catastale	6,50	0,00	PROVINCIA	
29609	TERRENI DEMANIALI	1.2.2.01.03.01.001	Demaniale	473	149	130	PG	GUBBIO	STRADA STATALE EUGUBINA	No	13/1/2008	TRASFERIMENTO A TITOLO GRATUITO	Valore catastale	43,88	0,00	PROVINCIA	

Sviluppamena S.p.A.

PATRIMONIO IMMOBILIARE REGIONE UMBRIA
Prospetto Terreni al 31/12/2021

Numero Id. (da sistema informativo)	Classificazione secondo il piano dei conti dello Stato Patrimoniale in base al D.lgs. 118/2011 (Descrizione)	Classificazione secondo il piano dei conti dello Stato Patrimoniale in base al D.lgs. 118/2011 (Codice)	Classificazione ai sensi del codice civile (demaniale/affogioni/urb./indisponibile)	Foglio	Particella	Superficie mq	Provincia	Comune	Località	Bene soggetto ad ammortamento	Data di acquisizione	Modalità di acquisizione	Criterio di valutazione secondo i principi del D.lgs. 118/2011	Valore dell'immobile secondo il D.lgs. 118/2011 al 31/12/2021 (euro)	Valore dell'immobile secondo il D.lgs. 118/2011 al 31/12/2020 (euro)	Ente Gestore	Note
29611	TERRENI DEMANIALI	1.2.2.01.03.01.001	Demaniale	473	151	160	PG	GUBBIO	STRADA STATALE EUGUBINA	No	13/1/2009	TRASFERIMENTO A TITOLO GRATUITO	Valore catastale	53,63	0,00	PROVINCIA	
29647	TERRENI DEMANIALI	1.2.2.01.03.01.001	Demaniale	413	200	80	PG	GUBBIO	FRAZIONE DI COLONNATA	No	13/1/2009	TRASFERIMENTO A TITOLO GRATUITO	Valore catastale	30,88	0,00	PROVINCIA	
29650	TERRENI DEMANIALI	1.2.2.01.03.01.001	Demaniale	414	147	100	PG	GUBBIO	FRAZIONE DI COLONNATA	No	13/1/2009	TRASFERIMENTO A TITOLO GRATUITO	Valore catastale	34,13	0,00	PROVINCIA	
29654	TERRENI DEMANIALI	1.2.2.01.03.01.001	Demaniale	433	129	260	PG	GUBBIO	STRADA STATALE EUGUBINA	No	13/1/2009	TRASFERIMENTO A TITOLO GRATUITO	Valore catastale	87,75	0,00	PROVINCIA	
29609	TERRENI DEMANIALI	1.2.2.01.03.01.001	Demaniale	398	169	120	PG	GUBBIO	FRAZIONE DI COLONNATA	No	13/1/2009	TRASFERIMENTO A TITOLO GRATUITO	Valore catastale	45,50	0,00	PROVINCIA	
29633	TERRENI DEMANIALI	1.2.2.01.03.01.001	Demaniale	413	158	160	PG	GUBBIO	FRAZIONE DI COLONNATA	No	13/1/2009	TRASFERIMENTO A TITOLO GRATUITO	Valore catastale	4,88	0,00	PROVINCIA	
29639	TERRENI DEMANIALI	1.2.2.01.03.01.001	Demaniale	413	166	320	PG	GUBBIO	FRAZIONE DI COLONNATA	No	13/1/2009	TRASFERIMENTO A TITOLO GRATUITO	Valore catastale	107,25	0,00	PROVINCIA	
29645	TERRENI DEMANIALI	1.2.2.01.03.01.001	Demaniale	413	198	10	PG	GUBBIO	FRAZIONE DI COLONNATA	No	13/1/2009	TRASFERIMENTO A TITOLO GRATUITO	Valore catastale	3,25	0,00	PROVINCIA	
29621	TERRENI DEMANIALI	1.2.2.01.03.01.001	Demaniale	390	163	30	PG	GUBBIO	FRAZIONE DI COLONNATA	No	13/1/2009	TRASFERIMENTO A TITOLO GRATUITO	Valore catastale	9,75	0,00	PROVINCIA	
29610	TERRENI DEMANIALI	1.2.2.01.03.01.001	Demaniale	390	117	980	PG	GUBBIO	FRAZIONE DI COLONNATA	No	13/1/2009	TRASFERIMENTO A TITOLO GRATUITO	Valore catastale	81,25	0,00	PROVINCIA	
29612	TERRENI DEMANIALI	1.2.2.01.03.01.001	Demaniale	390	119	380	PG	GUBBIO	FRAZIONE DI COLONNATA	No	13/1/2009	TRASFERIMENTO A TITOLO GRATUITO	Valore catastale	9,75	0,00	PROVINCIA	
29615	TERRENI DEMANIALI	1.2.2.01.03.01.001	Demaniale	390	122	140	PG	GUBBIO	FRAZIONE DI COLONNATA	No	13/1/2009	TRASFERIMENTO A TITOLO GRATUITO	Valore catastale	53,63	0,00	PROVINCIA	
29617	TERRENI DEMANIALI	1.2.2.01.03.01.001	Demaniale	390	124	30	PG	GUBBIO	FRAZIONE DI COLONNATA	No	13/1/2009	TRASFERIMENTO A TITOLO GRATUITO	Valore catastale	1,63	0,00	PROVINCIA	
29616	TERRENI DEMANIALI	1.2.2.01.03.01.001	Demaniale	488	224	330	PG	GUBBIO	LOCALITA' BELVEDERE	No	13/1/2009	TRASFERIMENTO A TITOLO GRATUITO	Valore catastale	125,13	0,00	PROVINCIA	
29487	TERRENI DEMANIALI	1.2.2.01.03.01.001	Demaniale	398	188	90	PG	GUBBIO	FRAZIONE DI COLONNATA	No	13/1/2009	TRASFERIMENTO A TITOLO GRATUITO	Valore catastale	37,38	0,00	PROVINCIA	
29601	TERRENI DEMANIALI	1.2.2.01.03.01.001	Demaniale	398	208	100	PG	GUBBIO	FRAZIONE DI COLONNATA	No	13/1/2009	TRASFERIMENTO A TITOLO GRATUITO	Valore catastale	58,50	0,00	PROVINCIA	
29604	TERRENI DEMANIALI	1.2.2.01.03.01.001	Demaniale	398	211	10	PG	GUBBIO	FRAZIONE DI COLONNATA	No	13/1/2009	TRASFERIMENTO A TITOLO GRATUITO	Valore catastale	3,25	0,00	PROVINCIA	
29676	TERRENI DEMANIALI	1.2.2.01.03.01.001	Demaniale	454	230	410	PG	GUBBIO	STRADA STATALE EUGUBINA	No	13/1/2009	TRASFERIMENTO A TITOLO GRATUITO	Valore catastale	34,13	0,00	PROVINCIA	
29677	TERRENI DEMANIALI	1.2.2.01.03.01.001	Demaniale	454	231	200	PG	GUBBIO	STRADA STATALE EUGUBINA	No	13/1/2009	TRASFERIMENTO A TITOLO GRATUITO	Valore catastale	16,25	0,00	PROVINCIA	
29679	TERRENI DEMANIALI	1.2.2.01.03.01.001	Demaniale	454	233	50	PG	GUBBIO	STRADA STATALE EUGUBINA	No	13/1/2009	TRASFERIMENTO A TITOLO GRATUITO	Valore catastale	16,25	0,00	PROVINCIA	
29682	TERRENI DEMANIALI	1.2.2.01.03.01.001	Demaniale	454	258	15	PG	GUBBIO	STRADA STATALE EUGUBINA	No	13/1/2009	TRASFERIMENTO A TITOLO GRATUITO	Valore catastale	1,63	0,00	PROVINCIA	

Sviluppamena S.p.A.

PATRIMONIO IMMOBILIARE REGIONE UMBRIA
Prospetto Terreni al 31/12/2021

Numero Matricola (da sistema informativo)	Classificazione secondo il piano dei conti dello Stato Patrimoniale in base al D.lgs. 118/2011 (descrittiva)	Classificazione secondo il piano dei conti dello Stato Patrimoniale in base al D.lgs. 118/2011 (codice)	Classificazione ai sensi del codice civile (demaniale/affogioni/urb./indisponibile)	Foglio	Particella	Superficie mq	Provincia	Comune	Località	Bene soggetto ad ammortamento	Data di acquisizione	Modalità di acquisizione	Criterio di valutazione secondo principi del D.lgs. 118/2011	Valore dell'immobile secondo il D.lgs. 118/2011 al 31/12/2021 (euro)	Differenza (+, -) al 31/12/2021 (euro)	Ente Gestore	Note
29483	TERRENI DEMANIALI	1.2.2.01.03.01.001	Demaniale	454	259	150	PG	GUBBIO	STRADA STATALE EUGUBINA	No	13/1/2009	TRASFERIMENTO A TITOLO GRATUITO	Valore catastale	4,88	0,00	PROVINCIA	
29485	TERRENI DEMANIALI	1.2.2.01.03.01.001	Demaniale	398	186	1.060	PG	GUBBIO	FRAZIONE DI COLONNATA	No	13/1/2009	TRASFERIMENTO A TITOLO GRATUITO	Valore catastale	446,25	0,00	PROVINCIA	
29489	TERRENI DEMANIALI	1.2.2.01.03.01.001	Demaniale	145	33	160	PG	GUBBIO	FRAZIONE S'ANGELO DOPO SERRA	No	13/1/2009	TRASFERIMENTO A TITOLO GRATUITO	Valore catastale	3,25	0,00	PROVINCIA	
29484	TERRENI DEMANIALI	1.2.2.01.03.01.001	Demaniale	123	51	320	PG	GUBBIO	FRAZIONE S'ANGELO DOPO SERRA	No	13/1/2009	TRASFERIMENTO A TITOLO GRATUITO	Valore catastale	134,25	0,00	PROVINCIA	Il valore è stato determinato applicando il valore del R.C. delle particelle (rimbalzo avanti) stesso cotare. SINTETICO
29488	TERRENI DEMANIALI	1.2.2.01.03.01.001	Demaniale	123	55	90	PG	GUBBIO	FRAZIONE S'ANGELO DOPO SERRA	No	13/1/2009	TRASFERIMENTO A TITOLO GRATUITO	Valore catastale	37,38	0,00	PROVINCIA	
29444	TERRENI DEMANIALI	1.2.2.01.03.01.001	Demaniale	122	68	260	PG	GUBBIO	FRAZIONE S'ANGELO DOPO SERRA	No	13/1/2009	TRASFERIMENTO A TITOLO GRATUITO	Valore catastale	87,75	0,00	PROVINCIA	
29445	TERRENI DEMANIALI	1.2.2.01.03.01.001	Demaniale	122	70	840	PG	GUBBIO	FRAZIONE S'ANGELO DOPO SERRA	No	13/1/2009	TRASFERIMENTO A TITOLO GRATUITO	Valore catastale	282,75	0,00	PROVINCIA	
29461	TERRENI DEMANIALI	1.2.2.01.03.01.001	Demaniale	123	48	30	PG	GUBBIO	FRAZIONE S'ANGELO DOPO SERRA	No	13/1/2009	TRASFERIMENTO A TITOLO GRATUITO	Valore catastale	3,25	0,00	PROVINCIA	
29462	TERRENI DEMANIALI	1.2.2.01.03.01.001	Demaniale	123	49	30	PG	GUBBIO	FRAZIONE S'ANGELO DOPO SERRA	No	13/1/2009	TRASFERIMENTO A TITOLO GRATUITO	Valore catastale	3,25	0,00	PROVINCIA	
29463	TERRENI DEMANIALI	1.2.2.01.03.01.001	Demaniale	123	50	130	PG	GUBBIO	FRAZIONE S'ANGELO DOPO SERRA	No	13/1/2009	TRASFERIMENTO A TITOLO GRATUITO	Valore catastale	56,25	0,00	PROVINCIA	
29464	TERRENI DEMANIALI	1.2.2.01.03.01.001	Demaniale	145	39	160	PG	GUBBIO	FRAZIONE S'ANGELO DOPO SERRA	No	13/1/2009	TRASFERIMENTO A TITOLO GRATUITO	Valore catastale	53,63	0,00	PROVINCIA	
29467	TERRENI DEMANIALI	1.2.2.01.03.01.001	Demaniale	145	42	80	PG	GUBBIO	FRAZIONE S'ANGELO DOPO SERRA	No	13/1/2009	TRASFERIMENTO A TITOLO GRATUITO	Valore catastale	19,50	0,00	PROVINCIA	
29556	TERRENI DEMANIALI	1.2.2.01.03.01.001	Demaniale	434	108	520	PG	GUBBIO	STRADA STATALE EUGUBINA	No	13/1/2009	TRASFERIMENTO A TITOLO GRATUITO	Valore catastale	131,63	0,00	PROVINCIA	
29419	TERRENI DEMANIALI	1.2.2.01.03.01.001	Demaniale	120	60	400	PG	GUBBIO	FRAZIONE S'ANGELO DOPO SERRA	No	13/1/2009	TRASFERIMENTO A TITOLO GRATUITO	Valore catastale	13,00	0,00	PROVINCIA	
29421	TERRENI DEMANIALI	1.2.2.01.03.01.001	Demaniale	120	62	140	PG	GUBBIO	FRAZIONE S'ANGELO DOPO SERRA	No	13/1/2009	TRASFERIMENTO A TITOLO GRATUITO	Valore catastale	3,25	0,00	PROVINCIA	
29435	TERRENI DEMANIALI	1.2.2.01.03.01.001	Demaniale	121	79	430	PG	GUBBIO	FRAZIONE S'ANGELO DOPO SERRA	No	13/1/2009	TRASFERIMENTO A TITOLO GRATUITO	Valore catastale	144,63	0,00	PROVINCIA	
29439	TERRENI DEMANIALI	1.2.2.01.03.01.001	Demaniale	122	60	1.210	PG	GUBBIO	FRAZIONE S'ANGELO DOPO SERRA	No	13/1/2009	TRASFERIMENTO A TITOLO GRATUITO	Valore catastale	303,88	0,00	PROVINCIA	
29440	TERRENI DEMANIALI	1.2.2.01.03.01.001	Demaniale	122	62	1.350	PG	GUBBIO	FRAZIONE S'ANGELO DOPO SERRA	No	13/1/2009	TRASFERIMENTO A TITOLO GRATUITO	Valore catastale	453,38	0,00	PROVINCIA	
29559	TERRENI DEMANIALI	1.2.2.01.03.01.001	Demaniale	434	110	480	PG	GUBBIO	STRADA STATALE EUGUBINA	No	13/1/2009	TRASFERIMENTO A TITOLO GRATUITO	Valore catastale	120,25	0,00	PROVINCIA	
29560	TERRENI DEMANIALI	1.2.2.01.03.01.001	Demaniale	434	112	25	PG	GUBBIO	STRADA STATALE EUGUBINA	No	13/1/2009	TRASFERIMENTO A TITOLO GRATUITO	Valore catastale	1,63	0,00	PROVINCIA	
29422	TERRENI DEMANIALI	1.2.2.01.03.01.001	Demaniale	120	63	10	PG	GUBBIO	FRAZIONE S'ANGELO DOPO SERRA	No	13/1/2009	TRASFERIMENTO A TITOLO GRATUITO	Valore catastale	1,63	0,00	PROVINCIA	

Sviluppamaria S.p.A.

PATRIMONIO IMMOBILIARE REGIONE UMBRIA
 Prospetto Terreni al 31/12/2021

Numero Matricola (da sistema informativo)	Classificazione secondo il piano dei conti dello Stato Patrimoniale in base al D.lgs. 118/2011 (Descrizione)	Classificazione secondo il piano dei conti dello Stato Patrimoniale in base al D.lgs. 118/2011 (Codice)	Classificazione ai sensi del codice civile (demaniale/affezioni Ue, indisponibile)	Foglio	Particella	Superficie mq	Provincia	Comune	Località	Bene soggetto ad ammortamento	Data di acquisizione	Modalità di acquisizione	Criterio di valutazione secondo principi del D.lgs. 118/2011	Valore dell'immobile secondo il D.lgs. 118/2011 al 31/12/2021 (euro)	Valore dell'immobile secondo il D.lgs. 118/2011 al 31/12/2020 (euro)	Ente Gestore	Note
29423	TERRENI DEMANIALI	1.2.2.01.03.01.001	Demaniale	120	64	380	PG	GUBBIO	FRAZIONE S.ANGELO DOPO SERRA	No	13/1/2008	TRASFERIMENTO A TITOLO GRATUITO	Valore catastale	9,75	0,00	PROVINCIA	
29427	TERRENI DEMANIALI	1.2.2.01.03.01.001	Demaniale	121	70	340	PG	GUBBIO	FRAZIONE S.ANGELO DOPO SERRA	No	13/1/2008	TRASFERIMENTO A TITOLO GRATUITO	Valore catastale	143,00	0,00	PROVINCIA	
29431	TERRENI DEMANIALI	1.2.2.01.03.01.001	Demaniale	121	74	10	PG	GUBBIO	FRAZIONE S.ANGELO DOPO SERRA	No	13/1/2008	TRASFERIMENTO A TITOLO GRATUITO	Valore catastale	1,63	0,00	PROVINCIA	
29432	TERRENI DEMANIALI	1.2.2.01.03.01.001	Demaniale	121	75	320	PG	GUBBIO	FRAZIONE S.ANGELO DOPO SERRA	No	13/1/2008	TRASFERIMENTO A TITOLO GRATUITO	Valore catastale	107,25	0,00	PROVINCIA	
29406	TERRENI DEMANIALI	1.2.2.01.03.01.001	Demaniale	425	315	190	PG	GUBBIO		No	13/05/1980	ESPROPRIO	Valore acquisizione	76,04	0,00	PROVINCIA	
29414	TERRENI DEMANIALI	1.2.2.01.03.01.001	Demaniale	120	55	20	PG	GUBBIO	FRAZIONE S.ANGELO DOPO SERRA	No	13/1/2008	TRASFERIMENTO A TITOLO GRATUITO	Valore catastale	6,50	0,00	PROVINCIA	
29415	TERRENI DEMANIALI	1.2.2.01.03.01.001	Demaniale	120	56	1.280	PG	GUBBIO	FRAZIONE S.ANGELO DOPO SERRA	No	13/1/2008	TRASFERIMENTO A TITOLO GRATUITO	Valore catastale	429,00	0,00	PROVINCIA	
29416	TERRENI DEMANIALI	1.2.2.01.03.01.001	Demaniale	120	57	1.500	PG	GUBBIO	FRAZIONE S.ANGELO DOPO SERRA	No	13/1/2008	TRASFERIMENTO A TITOLO GRATUITO	Valore catastale	377,00	0,00	PROVINCIA	
30269	TERRENI DEMANIALI	1.2.2.01.03.01.001	Demaniale	1	111	50	PG	LISCIANO NICCONNE		No	23/05/2001	ACQUISIZIONE	Valore catastale	35,75	0,00	AGENZIA FORESTALE REGIONALE	Il valore del bene è stato determinato con il criterio Valore Catastale in quanto non è concesso il valore di acquisizione.
30270	TERRENI DEMANIALI	1.2.2.01.03.01.001	Demaniale	1	502	1.050	PG	LISCIANO NICCONNE		No	23/05/2001	ACQUISIZIONE	Valore catastale	123,50	0,00	AGENZIA FORESTALE REGIONALE	Il valore del bene è stato determinato con il criterio Valore Catastale in quanto non è concesso il valore di acquisizione.
30275	TERRENI DEMANIALI	1.2.2.01.03.01.001	Demaniale	3	515	1.830	PG	LISCIANO NICCONNE		No	09/09/2003	ACQUISIZIONE	Valore catastale	1.265,88	0,00	AGENZIA FORESTALE REGIONALE	Il valore del bene è stato determinato con il criterio Valore Catastale in quanto non è concesso il valore di acquisizione.
30277	TERRENI DEMANIALI	1.2.2.01.03.01.001	Demaniale	3	520	2.280	PG	LISCIANO NICCONNE		No	18/02/2000	ACQUISIZIONE	Valore catastale	949,00	0,00	AGENZIA FORESTALE REGIONALE	Il valore del bene è stato determinato con il criterio Valore Catastale in quanto non è concesso il valore di acquisizione.
30280	TERRENI DEMANIALI	1.2.2.01.03.01.001	Demaniale	3	525	9.600	PG	LISCIANO NICCONNE		No	23/05/2001	ACQUISIZIONE	Valore catastale	6.643,00	0,00	AGENZIA FORESTALE REGIONALE	Il valore del bene è stato determinato con il criterio Valore Catastale in quanto non è concesso il valore di acquisizione.
30273	TERRENI DEMANIALI	1.2.2.01.03.01.001	Demaniale	3	197	44	PG	LISCIANO NICCONNE		No	23/05/2001	ACQUISIZIONE	Valore catastale	30,88	0,00	AGENZIA FORESTALE REGIONALE	Il valore del bene è stato determinato con il criterio Valore Catastale in quanto non è concesso il valore di acquisizione.
30274	TERRENI DEMANIALI	1.2.2.01.03.01.001	Demaniale	3	514	6.600	PG	LISCIANO NICCONNE		No	18/02/2000	ACQUISIZIONE	Valore catastale	4.707,63	0,00	AGENZIA FORESTALE REGIONALE	Il valore del bene è stato determinato con il criterio Valore Catastale in quanto non è concesso il valore di acquisizione.
30271	TERRENI DEMANIALI	1.2.2.01.03.01.001	Demaniale	3	28	4.340	PG	LISCIANO NICCONNE		No	04/11/1998	ACQUISIZIONE	Valore catastale	2.549,63	0,00	AGENZIA FORESTALE REGIONALE	Il valore del bene è stato determinato con il criterio Valore Catastale in quanto non è concesso il valore di acquisizione.
30279	TERRENI DEMANIALI	1.2.2.01.03.01.001	Demaniale	3	523	5.960	PG	LISCIANO NICCONNE		No	18/02/2000	ACQUISIZIONE	Valore catastale	4.251,00	0,00	AGENZIA FORESTALE REGIONALE	Il valore del bene è stato determinato con il criterio Valore Catastale in quanto non è concesso il valore di acquisizione.
30276	TERRENI DEMANIALI	1.2.2.01.03.01.001	Demaniale	3	517	16.760	PG	LISCIANO NICCONNE		No	18/02/2000	ACQUISIZIONE	Valore catastale	11.955,13	0,00	AGENZIA FORESTALE REGIONALE	Il valore del bene è stato determinato con il criterio Valore Catastale in quanto non è concesso il valore di acquisizione.
30278	TERRENI DEMANIALI	1.2.2.01.03.01.001	Demaniale	3	522	720	PG	LISCIANO NICCONNE		No	23/05/2001	ACQUISIZIONE	Valore catastale	84,50	0,00	AGENZIA FORESTALE REGIONALE	Il valore del bene è stato determinato con il criterio Valore Catastale in quanto non è concesso il valore di acquisizione.
30272	TERRENI DEMANIALI	1.2.2.01.03.01.001	Demaniale	3	163	12.830	PG	LISCIANO NICCONNE		No	23/05/2001	ACQUISIZIONE	Valore catastale	8.947,25	0,00	AGENZIA FORESTALE REGIONALE	Il valore del bene è stato determinato con il criterio Valore Catastale in quanto non è concesso il valore di acquisizione.
30286	TERRENI DEMANIALI	1.2.2.01.03.01.001	Demaniale	1	105	190	PG	LISCIANO NICCONNE		No	23/05/2001	ACQUISIZIONE	Valore catastale	131,63	0,00	AGENZIA FORESTALE REGIONALE	Il valore del bene è stato determinato con il criterio Valore Catastale in quanto non è concesso il valore di acquisizione.

Sviluppamaria S.p.A.

PATRIMONIO IMMOBILIARE REGIONE UMBRIA
 Prospetto Terreni al 31/12/2021

Numero Matri. (da sistema informativo)	Classificazione secondo il piano dei conti dello Stato Patrimoniale in base al D.lgs. 118/2011 (descrizione)	Classificazione secondo il piano dei conti dello Stato Patrimoniale in base al D.lgs. 118/2011 (codice)	Classificazione ai sensi del codice civile (demaniale/affezioni Ue, indisponibile)	Foglio	Particella	Superficie mq	Provincia	Comune	Località	Bene soggetto ad ammortamento	Data di acquisizione	Modalità di acquisizione	Criterio di valutazione secondo i principi del D.lgs. 118/2011	Valore dell'immobile al 31/12/2021 (D.lgs. 118/2011 art. 31/12/2021 (euro))	Valore dell'immobile al 31/12/2020 (D.lgs. 118/2011 art. 31/12/2020 (euro))	Ente Gestore	Note
37130	TERRENI DEMANIALI	1.2.2.01.03.01.001	Demaniale	5	35	1.360	TR	LUGNANO IN TEVERINA		No	13/1/2009	TRASFERIMENTO A TITOLO GRATUITO	Valore catastale	22,75	0,00	PROVINCIA	
37131	TERRENI DEMANIALI	1.2.2.01.03.01.001	Demaniale	5	36	690	TR	LUGNANO IN TEVERINA		No	13/1/2009	TRASFERIMENTO A TITOLO GRATUITO	Valore catastale	11,38	0,00	PROVINCIA	
37134	TERRENI DEMANIALI	1.2.2.01.03.01.001	Demaniale	5	53	1.290	TR	LUGNANO IN TEVERINA		No	13/1/2009	TRASFERIMENTO A TITOLO GRATUITO	Valore catastale	21,13	0,00	PROVINCIA	
37128	TERRENI DEMANIALI	1.2.2.01.03.01.001	Demaniale	5	26	1.460	TR	LUGNANO IN TEVERINA		No	13/1/2009	TRASFERIMENTO A TITOLO GRATUITO	Valore catastale	24,38	0,00	PROVINCIA	
37137	TERRENI DEMANIALI	1.2.2.01.03.01.001	Demaniale	6	17	1.010	TR	LUGNANO IN TEVERINA		No	13/1/2009	TRASFERIMENTO A TITOLO GRATUITO	Valore catastale	16,25	0,00	PROVINCIA	
37142	TERRENI DEMANIALI	1.2.2.01.03.01.001	Demaniale	17	43	5.290	TR	LUGNANO IN TEVERINA		No	13/1/2009	TRASFERIMENTO A TITOLO GRATUITO	Valore catastale	89,38	0,00	PROVINCIA	
37129	TERRENI DEMANIALI	1.2.2.01.03.01.001	Demaniale	5	27	580	TR	LUGNANO IN TEVERINA		No	13/1/2009	TRASFERIMENTO A TITOLO GRATUITO	Valore catastale	9,75	0,00	PROVINCIA	
37141	TERRENI DEMANIALI	1.2.2.01.03.01.001	Demaniale	11	199	460	TR	LUGNANO IN TEVERINA		No	13/1/2009	TRASFERIMENTO A TITOLO GRATUITO	Valore catastale	386,75	0,00	PROVINCIA	
37135	TERRENI DEMANIALI	1.2.2.01.03.01.001	Demaniale	5	65	700	TR	LUGNANO IN TEVERINA		No	13/1/2009	TRASFERIMENTO A TITOLO GRATUITO	Valore catastale	11,38	0,00	PROVINCIA	
37145	TERRENI DEMANIALI	1.2.2.01.03.01.001	Demaniale	17	73	310	TR	LUGNANO IN TEVERINA		No	13/1/2009	TRASFERIMENTO A TITOLO GRATUITO	Valore catastale	4,88	0,00	PROVINCIA	
37144	TERRENI DEMANIALI	1.2.2.01.03.01.001	Demaniale	17	54	330	TR	LUGNANO IN TEVERINA		No	13/1/2009	TRASFERIMENTO A TITOLO GRATUITO	Valore catastale	4,88	0,00	PROVINCIA	
37138	TERRENI DEMANIALI	1.2.2.01.03.01.001	Demaniale	7	82	130	TR	LUGNANO IN TEVERINA		No	13/1/2009	TRASFERIMENTO A TITOLO GRATUITO	Valore catastale	71,50	0,00	PROVINCIA	
37136	TERRENI DEMANIALI	1.2.2.01.03.01.001	Demaniale	5	79	92	TR	LUGNANO IN TEVERINA		No	13/1/2009	TRASFERIMENTO A TITOLO GRATUITO	Valore catastale	1,63	0,00	PROVINCIA	
37143	TERRENI DEMANIALI	1.2.2.01.03.01.001	Demaniale	17	44	1.450	TR	LUGNANO IN TEVERINA		No	13/1/2009	TRASFERIMENTO A TITOLO GRATUITO	Valore catastale	24,38	0,00	PROVINCIA	
37146	TERRENI DEMANIALI	1.2.2.01.03.01.001	Demaniale	6	210	1.420	TR	LUGNANO IN TEVERINA		No	03/09/2011	ESPROPRIO	Valore catastale	775,13	0,00	PROVINCIA	
37140	TERRENI DEMANIALI	1.2.2.01.03.01.001	Demaniale	11	187	60	TR	LUGNANO IN TEVERINA		No	13/1/2009	TRASFERIMENTO A TITOLO GRATUITO	Valore catastale	32,50	0,00	PROVINCIA	
37139	TERRENI DEMANIALI	1.2.2.01.03.01.001	Demaniale	11	132	59	TR	LUGNANO IN TEVERINA		No	13/1/2009	TRASFERIMENTO A TITOLO GRATUITO	Valore catastale	1,63	0,00	PROVINCIA	
37132	TERRENI DEMANIALI	1.2.2.01.03.01.001	Demaniale	5	38	170	TR	LUGNANO IN TEVERINA		No	13/1/2009	TRASFERIMENTO A TITOLO GRATUITO	Valore catastale	3,25	0,00	PROVINCIA	
37133	TERRENI DEMANIALI	1.2.2.01.03.01.001	Demaniale	5	50	750	TR	LUGNANO IN TEVERINA		No	13/1/2009	TRASFERIMENTO A TITOLO GRATUITO	Valore catastale	13,00	0,00	PROVINCIA	
30322	TERRENI DEMANIALI	1.2.2.01.03.01.001	Demaniale	37	1143	1.316	PG	MAGIONE		No	05/05/2009	ESPROPRIO	Valore acquisizione	2.854,51	0,00	PROVINCIA	
30383	TERRENI DEMANIALI	1.2.2.01.03.01.001	Demaniale	54	280	125	PG	MAGIONE		No	04/12/2009	TRASFERIMENTO A TITOLO GRATUITO	Valore catastale	16,25	0,00	PROVINCIA	

Il valore del bene è stato determinato con il criterio Valore Catastale in quanto non è presente alcun atto di compravendita.

Sviluppamaria S.p.A.

PATRIMONIO IMMOBILIARE REGIONE UMBRIA
 Prospetto Terreni al 31/12/2021

Numero Identificativo del sistema informativo	Classificazione secondo il piano dei conti dello Stato Patrimoniale in base al D.lgs. 118/2011 (Descrizione)	Classificazione secondo il piano dei conti dello Stato Patrimoniale in base al D.lgs. 118/2011 (Codice)	Classificazione ai sensi del codice civile (demaniale/affezioni U.N., indisponibile)	Foglio	Particella	Superficie mq	Provincia	Comune	Località	Bene soggetto ad ammortamento	Data di acquisizione	Modalità di acquisizione	Criterio di valutazione secondo il D.lgs. 118/2011 al 31/12/2021 (euro)	Valore dell'immobile secondo il D.lgs. 118/2011 al 31/12/2020 (euro)	Differenziale al 31/12/2020 e al 31/12/2021	Ente Gestore	Note
30373	TERRENI DEMANIALI	1.2.2.01.03.01.001	Demaniale	49	217	130	PG	MAGIONE		No	04/12/2009	TRASFERIMENTO A TITOLO GRATUITO	92,63	92,63	0,00	PROVINCIA	Valore registrato nel 2016
30370	TERRENI DEMANIALI	1.2.2.01.03.01.001	Demaniale	41	554	6.456	PG	MAGIONE		No	15/03/1986	TRASFERIMENTO A TITOLO GRATUITO	650,00	650,00	0,00	PROVINCIA	Il valore degli investimenti effettuati dalla Provincia alle infrazioni regionali sottoposte all'incendio della zona per viale n. 4 (deterrato, ponti in copre varie) sono riportati sul tabulato del 2020.
30380	TERRENI DEMANIALI	1.2.2.01.03.01.001	Demaniale	54	225	130	PG	MAGIONE		No	04/12/2009	TRASFERIMENTO A TITOLO GRATUITO	92,63	92,63	0,00	PROVINCIA	
30386	TERRENI DEMANIALI	1.2.2.01.03.01.001	Demaniale	37	88	770	PG	MAGIONE		No	04/12/2009	TRASFERIMENTO A TITOLO GRATUITO	160,88	160,88	0,00	PROVINCIA	
30360	TERRENI DEMANIALI	1.2.2.01.03.01.001	Demaniale	30	152	780	PG	MAGIONE		No	04/12/2009	TRASFERIMENTO A TITOLO GRATUITO	71,50	71,50	0,00	PROVINCIA	
30261	TERRENI DEMANIALI	1.2.2.01.03.01.001	Demaniale	80	683	940	PG	MAGIONE		No	15/03/1986	TRASFERIMENTO A TITOLO GRATUITO	710,13	710,13	0,00	PROVINCIA	Il valore degli investimenti effettuati dalla Provincia alle infrazioni regionali sottoposte all'incendio della zona per viale n. 5 (deterrato, ponti in copre varie) sono riportati sul tabulato del 2020.
30340	TERRENI DEMANIALI	1.2.2.01.03.01.001	Demaniale	18	191	300	PG	MAGIONE		No	04/12/2009	TRASFERIMENTO A TITOLO GRATUITO	27,63	27,63	0,00	PROVINCIA	
30334	TERRENI DEMANIALI	1.2.2.01.03.01.001	Demaniale	18	138	5.440	PG	MAGIONE		No	04/12/2009	TRASFERIMENTO A TITOLO GRATUITO	502,13	502,13	0,00	PROVINCIA	
30295	TERRENI DEMANIALI	1.2.2.01.03.01.001	Demaniale	46	31	9.360	PG	MAGIONE		No	18/06/1986	TRASFERIMENTO A TITOLO GRATUITO	1.967,88	1.967,88	0,00	PROVINCIA	
30357	TERRENI DEMANIALI	1.2.2.01.03.01.001	Demaniale	31	348	920	PG	MAGIONE		No	04/12/2009	TRASFERIMENTO A TITOLO GRATUITO	481,00	481,00	0,00	PROVINCIA	Particella soppressa originario fe c.ale 13041-13056-13060 anno 2020
41513	TERRENI DEMANIALI	1.2.2.01.03.01.001	Demaniale	31	1384	499	PG	MAGIONE		No	04/12/2009	TRASFERIMENTO A TITOLO GRATUITO	481,00	481,00	0,00	PROVINCIA	Deriva dalla soppressione della particella 347 in 1304 - 1305 - 1306
41514	TERRENI DEMANIALI	1.2.2.01.03.01.001	Demaniale	31	1395	210	PG	MAGIONE		No	04/12/2009	TRASFERIMENTO A TITOLO GRATUITO	203,13	203,13	0,00	PROVINCIA	Deriva dalla soppressione della particella 347 in 1304 - 1305 - 1306
41515	TERRENI DEMANIALI	1.2.2.01.03.01.001	Demaniale	31	1396	211	PG	MAGIONE		No	04/12/2009	TRASFERIMENTO A TITOLO GRATUITO	203,13	203,13	0,00	PROVINCIA	Deriva dalla soppressione della particella 347 in 1304 - 1305 - 1306
30362	TERRENI DEMANIALI	1.2.2.01.03.01.001	Demaniale	30	189	323	PG	MAGIONE		No	04/12/2009	TRASFERIMENTO A TITOLO GRATUITO	29,25	29,25	0,00	PROVINCIA	
30315	TERRENI DEMANIALI	1.2.2.01.03.01.001	Demaniale	30	2600	9	PG	MAGIONE		No	20/08/2007	ESPROPRIO	9,78	9,78	0,00	PROVINCIA	Valore acquisizione
30327	TERRENI DEMANIALI	1.2.2.01.03.01.001	Demaniale	37	1153	390	PG	MAGIONE		No	05/05/2009	ESPROPRIO	674,87	674,87	0,00	PROVINCIA	Valore acquisizione
30371	TERRENI DEMANIALI	1.2.2.01.03.01.001	Demaniale	37	709	149	PG	MAGIONE		No	04/12/2009	TRASFERIMENTO A TITOLO GRATUITO	30,88	30,88	0,00	PROVINCIA	
30286	TERRENI DEMANIALI	1.2.2.01.03.01.001	Demaniale	38	50	260	PG	MAGIONE		No	19/06/1986	TRASFERIMENTO A TITOLO GRATUITO	55,25	55,25	0,00	PROVINCIA	
30288	TERRENI DEMANIALI	1.2.2.01.03.01.001	Demaniale	49	86	7.920	PG	MAGIONE		No	18/06/1986	TRASFERIMENTO A TITOLO GRATUITO	1.662,38	1.662,38	0,00	PROVINCIA	
30302	TERRENI DEMANIALI	1.2.2.01.03.01.001	Demaniale	50	6	840	PG	MAGIONE		No	18/06/1986	TRASFERIMENTO A TITOLO GRATUITO	810,88	810,88	0,00	PROVINCIA	
30245	TERRENI DEMANIALI	1.2.2.01.03.01.001	Demaniale	12	830	643	PG	MAGIONE		No	15/03/1986	TRASFERIMENTO A TITOLO GRATUITO	485,88	485,88	0,00	PROVINCIA	Il valore degli investimenti effettuati dalla Provincia alle infrazioni regionali sottoposte all'incendio della zona per viale n. 4 (deterrato, ponti in copre varie) sono riportati sul tabulato del 2020.

Swappamura S.p.A.

PATRIMONIO IMMOBILIARE REGIONE UMBRIA
Prospetto Terreni al 31/12/2021

Numero Matricola (da sistema informativo)	Classificazione secondo il piano dei conti dello Stato Patrimoniale in base al D.lgs. 118/2011 (descrizione)	Classificazione secondo il piano dei conti dello Stato Patrimoniale in base al D.lgs. 118/2011 (Codice)	Classificazione ai sensi del codice civile (demaniale/affidatario/fin., indisponibile)	Foglio	Particella	Superficie mq	Provincia	Comune	Località	Bene soggetto ad ammortamento	Data di acquisizione	Modalità di acquisizione	Criterio di valutazione secondo D.lgs. 118/2011 al 31/12/2021 (euro)	Valore dell'immobile secondo D.lgs. 118/2011 al 31/12/2020 (euro)	Differenziale n. 11/2020 e 12/2019	Ente Gestore	Note
30256	TERRENI DEMANIALI	1.2.2.01.03.01.001	Demaniale	26	319	260	PG	MAGIONE		No	15/03/1985	TRASFERIMENTO A TITOLO GRATUITO	26,00	26,00	0,00	PROVINCIA	PORTUCCIALE N. 3 MONTE DEL LAGO - il valore degli investimenti effettuati dalle Province sulle infrastrutture regionali ricadenti all'interno della zona post-alan n. 3 (Prov. di Perugia) è stato parzialmente finanziato dal D.Lgs. 118/2011.
30252	TERRENI DEMANIALI	1.2.2.01.03.01.001	Demaniale	26	125	100	PG	MAGIONE		No	15/03/1985	TRASFERIMENTO A TITOLO GRATUITO	9,75	9,75	0,00	PROVINCIA	PORTUCCIALE N. 3 MONTE DEL LAGO - il valore degli investimenti effettuati dalle Province sulle infrastrutture regionali ricadenti all'interno della zona post-alan n. 3 (Prov. di Perugia) è stato parzialmente finanziato dal D.Lgs. 118/2011.
30350	TERRENI DEMANIALI	1.2.2.01.03.01.001	Demaniale	30	180	2.640	PG	MAGIONE		No	04/12/2009	TRASFERIMENTO A TITOLO GRATUITO	243,75	243,75	0,00	PROVINCIA	PORTUCCIALE N. 3 MONTE DEL LAGO - il valore degli investimenti effettuati dalle Province sulle infrastrutture regionali ricadenti all'interno della zona post-alan n. 3 (Prov. di Perugia) è stato parzialmente finanziato dal D.Lgs. 118/2011.
30294	TERRENI DEMANIALI	1.2.2.01.03.01.001	Demaniale	46	30	7.410	PG	MAGIONE		No	18/06/1985	TRASFERIMENTO A TITOLO GRATUITO	1.555,13	1.555,13	0,00	PROVINCIA	PORTUCCIALE N. 3 MONTE DEL LAGO - il valore degli investimenti effettuati dalle Province sulle infrastrutture regionali ricadenti all'interno della zona post-alan n. 3 (Prov. di Perugia) è stato parzialmente finanziato dal D.Lgs. 118/2011.
30377	TERRENI DEMANIALI	1.2.2.01.03.01.001	Demaniale	54	80	1.250	PG	MAGIONE		No	04/12/2009	TRASFERIMENTO A TITOLO GRATUITO	157,63	157,63	0,00	PROVINCIA	PORTUCCIALE N. 3 MONTE DEL LAGO - il valore degli investimenti effettuati dalle Province sulle infrastrutture regionali ricadenti all'interno della zona post-alan n. 3 (Prov. di Perugia) è stato parzialmente finanziato dal D.Lgs. 118/2011.
30282	TERRENI DEMANIALI	1.2.2.01.03.01.001	Demaniale	43	124	2.100	PG	MAGIONE		No	18/06/1985	TRASFERIMENTO A TITOLO GRATUITO	440,38	440,38	0,00	PROVINCIA	PORTUCCIALE N. 3 MONTE DEL LAGO - il valore degli investimenti effettuati dalle Province sulle infrastrutture regionali ricadenti all'interno della zona post-alan n. 3 (Prov. di Perugia) è stato parzialmente finanziato dal D.Lgs. 118/2011.
30375	TERRENI DEMANIALI	1.2.2.01.03.01.001	Demaniale	49	219	240	PG	MAGIONE		No	04/12/2009	TRASFERIMENTO A TITOLO GRATUITO	170,63	170,63	0,00	PROVINCIA	PORTUCCIALE N. 3 MONTE DEL LAGO - il valore degli investimenti effettuati dalle Province sulle infrastrutture regionali ricadenti all'interno della zona post-alan n. 3 (Prov. di Perugia) è stato parzialmente finanziato dal D.Lgs. 118/2011.
30297	TERRENI DEMANIALI	1.2.2.01.03.01.001	Demaniale	49	48	5.310	PG	MAGIONE		No	18/06/1985	TRASFERIMENTO A TITOLO GRATUITO	1.114,75	1.114,75	0,00	PROVINCIA	PORTUCCIALE N. 3 MONTE DEL LAGO - il valore degli investimenti effettuati dalle Province sulle infrastrutture regionali ricadenti all'interno della zona post-alan n. 3 (Prov. di Perugia) è stato parzialmente finanziato dal D.Lgs. 118/2011.
30288	TERRENI DEMANIALI	1.2.2.01.03.01.001	Demaniale	43	88	5.600	PG	MAGIONE		No	18/06/1985	TRASFERIMENTO A TITOLO GRATUITO	3.994,25	3.994,25	0,00	PROVINCIA	PORTUCCIALE N. 3 MONTE DEL LAGO - il valore degli investimenti effettuati dalle Province sulle infrastrutture regionali ricadenti all'interno della zona post-alan n. 3 (Prov. di Perugia) è stato parzialmente finanziato dal D.Lgs. 118/2011.
30283	TERRENI DEMANIALI	1.2.2.01.03.01.001	Demaniale	38	42	8.760	PG	MAGIONE		No	18/06/1985	TRASFERIMENTO A TITOLO GRATUITO	1.837,88	1.837,88	0,00	PROVINCIA	PORTUCCIALE N. 3 MONTE DEL LAGO - il valore degli investimenti effettuati dalle Province sulle infrastrutture regionali ricadenti all'interno della zona post-alan n. 3 (Prov. di Perugia) è stato parzialmente finanziato dal D.Lgs. 118/2011.
30342	TERRENI DEMANIALI	1.2.2.01.03.01.001	Demaniale	28	53	3.120	PG	MAGIONE		No	04/12/2009	TRASFERIMENTO A TITOLO GRATUITO	287,63	287,63	0,00	PROVINCIA	PORTUCCIALE N. 3 MONTE DEL LAGO - il valore degli investimenti effettuati dalle Province sulle infrastrutture regionali ricadenti all'interno della zona post-alan n. 3 (Prov. di Perugia) è stato parzialmente finanziato dal D.Lgs. 118/2011.
30349	TERRENI DEMANIALI	1.2.2.01.03.01.001	Demaniale	30	117	3.790	PG	MAGIONE		No	04/12/2009	TRASFERIMENTO A TITOLO GRATUITO	349,38	349,38	0,00	PROVINCIA	PORTUCCIALE N. 3 MONTE DEL LAGO - il valore degli investimenti effettuati dalle Province sulle infrastrutture regionali ricadenti all'interno della zona post-alan n. 3 (Prov. di Perugia) è stato parzialmente finanziato dal D.Lgs. 118/2011.
30346	TERRENI DEMANIALI	1.2.2.01.03.01.001	Demaniale	30	89	510	PG	MAGIONE		No	04/12/2009	TRASFERIMENTO A TITOLO GRATUITO	47,13	47,13	0,00	PROVINCIA	PORTUCCIALE N. 3 MONTE DEL LAGO - il valore degli investimenti effettuati dalle Province sulle infrastrutture regionali ricadenti all'interno della zona post-alan n. 3 (Prov. di Perugia) è stato parzialmente finanziato dal D.Lgs. 118/2011.
30347	TERRENI DEMANIALI	1.2.2.01.03.01.001	Demaniale	30	95	682	PG	MAGIONE		No	04/12/2009	TRASFERIMENTO A TITOLO GRATUITO	61,75	61,75	0,00	PROVINCIA	PORTUCCIALE N. 3 MONTE DEL LAGO - il valore degli investimenti effettuati dalle Province sulle infrastrutture regionali ricadenti all'interno della zona post-alan n. 3 (Prov. di Perugia) è stato parzialmente finanziato dal D.Lgs. 118/2011.
30367	TERRENI DEMANIALI	1.2.2.01.03.01.001	Demaniale	37	86	841	PG	MAGIONE		No	04/12/2009	TRASFERIMENTO A TITOLO GRATUITO	177,13	177,13	0,00	PROVINCIA	PORTUCCIALE N. 3 MONTE DEL LAGO - il valore degli investimenti effettuati dalle Province sulle infrastrutture regionali ricadenti all'interno della zona post-alan n. 3 (Prov. di Perugia) è stato parzialmente finanziato dal D.Lgs. 118/2011.
30305	TERRENI DEMANIALI	1.2.2.01.03.01.001	Demaniale	52	81	4.080	PG	MAGIONE		No	18/06/1985	TRASFERIMENTO A TITOLO GRATUITO	817,38	817,38	0,00	PROVINCIA	PORTUCCIALE N. 3 MONTE DEL LAGO - il valore degli investimenti effettuati dalle Province sulle infrastrutture regionali ricadenti all'interno della zona post-alan n. 3 (Prov. di Perugia) è stato parzialmente finanziato dal D.Lgs. 118/2011.
30366	TERRENI DEMANIALI	1.2.2.01.03.01.001	Demaniale	30	230	96	PG	MAGIONE	Via delle Piane	No	04/12/2009	TRASFERIMENTO A TITOLO GRATUITO	8,13	8,13	0,00	PROVINCIA	PORTUCCIALE N. 3 MONTE DEL LAGO - il valore degli investimenti effettuati dalle Province sulle infrastrutture regionali ricadenti all'interno della zona post-alan n. 3 (Prov. di Perugia) è stato parzialmente finanziato dal D.Lgs. 118/2011.
30246	TERRENI DEMANIALI	1.2.2.01.03.01.001	Demaniale	12	110	400	PG	MAGIONE		No	15/03/1985	TRASFERIMENTO A TITOLO GRATUITO	0,00	0,00	0,00	PROVINCIA	PORTUCCIALE N. 3 MONTE DEL LAGO - il valore degli investimenti effettuati dalle Province sulle infrastrutture regionali ricadenti all'interno della zona post-alan n. 3 (Prov. di Perugia) è stato parzialmente finanziato dal D.Lgs. 118/2011.
30339	TERRENI DEMANIALI	1.2.2.01.03.01.001	Demaniale	18	177	2.410	PG	MAGIONE		No	04/12/2009	TRASFERIMENTO A TITOLO GRATUITO	222,63	222,63	0,00	PROVINCIA	PORTUCCIALE N. 3 MONTE DEL LAGO - il valore degli investimenti effettuati dalle Province sulle infrastrutture regionali ricadenti all'interno della zona post-alan n. 3 (Prov. di Perugia) è stato parzialmente finanziato dal D.Lgs. 118/2011.
30341	TERRENI DEMANIALI	1.2.2.01.03.01.001	Demaniale	28	1	600	PG	MAGIONE		No	04/12/2009	TRASFERIMENTO A TITOLO GRATUITO	55,25	55,25	0,00	PROVINCIA	PORTUCCIALE N. 3 MONTE DEL LAGO - il valore degli investimenti effettuati dalle Province sulle infrastrutture regionali ricadenti all'interno della zona post-alan n. 3 (Prov. di Perugia) è stato parzialmente finanziato dal D.Lgs. 118/2011.
30289	TERRENI DEMANIALI	1.2.2.01.03.01.001	Demaniale	49	161	1.130	PG	MAGIONE		No	18/06/1985	TRASFERIMENTO A TITOLO GRATUITO	237,25	237,25	0,00	PROVINCIA	PORTUCCIALE N. 3 MONTE DEL LAGO - il valore degli investimenti effettuati dalle Province sulle infrastrutture regionali ricadenti all'interno della zona post-alan n. 3 (Prov. di Perugia) è stato parzialmente finanziato dal D.Lgs. 118/2011.

Swappamena S.p.A.

PATRIMONIO IMMOBILIARE REGIONE UMBRIA
 Prospetto Terreni al 31/12/2021

Numero Id. (da sistema informativo)	Classificazione secondo il piano dei conti dello Stato Patrimoniale in base al D.lgs. 118/2011 (descrittiva)	Classificazione secondo il piano dei conti dello Stato Patrimoniale in base al D.lgs. 118/2011 (codice)	Classificazione ai sensi del codice civile (demaniale/affogioni/loc., indisponibile)	Foglio	Particella	Superficie mq	Provincia	Comune	Località	Bene soggetto ad ammortamento	Data di acquisizione	Modalità di acquisizione	Criterio di valutazione secondo principi del D.lgs. 118/2011	Valore dell'immobile secondo D.lgs. 118/2011 al 31/12/2021 (euro)	Valore dell'immobile secondo D.lgs. 118/2011 al 31/12/2020 (euro)	Differenza (+, -) al 31/12/2021	Ente Gestore	Note
30300	TERRENI DEMANIALI	1.2.2.01.03.01.001	Demaniale	50	3	1.500	PG	MAGIONE		No	18/06/1986	TRASFERIMENTO A TITOLO GRATUITO	Valore catastale	321,75	321,75	0,00	PROVINCIA	
30303	TERRENI DEMANIALI	1.2.2.01.03.01.001	Demaniale	52	22	6.270	PG	MAGIONE		No	18/06/1986	TRASFERIMENTO A TITOLO GRATUITO	Valore catastale	1.262,63	1.262,63	0,00	PROVINCIA	
30343	TERRENI DEMANIALI	1.2.2.01.03.01.001	Demaniale	28	104	1.550	PG	MAGIONE		No	04/12/2009	TRASFERIMENTO A TITOLO GRATUITO	Valore catastale	143,00	143,00	0,00	PROVINCIA	
30345	TERRENI DEMANIALI	1.2.2.01.03.01.001	Demaniale	28	189	1.870	PG	MAGIONE		No	04/12/2009	TRASFERIMENTO A TITOLO GRATUITO	Valore catastale	172,25	172,25	0,00	PROVINCIA	
30348	TERRENI DEMANIALI	1.2.2.01.03.01.001	Demaniale	30	116	1.700	PG	MAGIONE		No	04/12/2009	TRASFERIMENTO A TITOLO GRATUITO	Valore catastale	157,63	157,63	0,00	PROVINCIA	
30353	TERRENI DEMANIALI	1.2.2.01.03.01.001	Demaniale	31	44	480	PG	MAGIONE		No	04/12/2009	TRASFERIMENTO A TITOLO GRATUITO	Valore catastale	43,88	43,88	0,00	PROVINCIA	
30355	TERRENI DEMANIALI	1.2.2.01.03.01.001	Demaniale	31	55	700	PG	MAGIONE		No	04/12/2009	TRASFERIMENTO A TITOLO GRATUITO	Valore catastale	65,00	65,00	0,00	PROVINCIA	
30359	TERRENI DEMANIALI	1.2.2.01.03.01.001	Demaniale	30	151	360	PG	MAGIONE		No	04/12/2009	TRASFERIMENTO A TITOLO GRATUITO	Valore catastale	32,50	32,50	0,00	PROVINCIA	
30364	TERRENI DEMANIALI	1.2.2.01.03.01.001	Demaniale	52	23	3.670	PG	MAGIONE		No	18/06/1986	TRASFERIMENTO A TITOLO GRATUITO	Valore catastale	739,38	739,38	0,00	PROVINCIA	
30368	TERRENI DEMANIALI	1.2.2.01.03.01.001	Demaniale	53	24	4.935	PG	MAGIONE	SAN SAVINO - LOC. EMISSARIO	No	18/06/1986	TRASFERIMENTO A TITOLO GRATUITO	Valore catastale	4.762,88	4.762,88	0,00	PROVINCIA	
30365	TERRENI DEMANIALI	1.2.2.01.03.01.001	Demaniale	30	207	530	PG	MAGIONE		No	04/12/2009	TRASFERIMENTO A TITOLO GRATUITO	Valore catastale	48,75	48,75	0,00	PROVINCIA	
30281	TERRENI DEMANIALI	1.2.2.01.03.01.001	Demaniale	37	167	3.780	PG	MAGIONE		No	18/06/1986	TRASFERIMENTO A TITOLO GRATUITO	Valore catastale	3.648,13	3.648,13	0,00	PROVINCIA	
30282	TERRENI DEMANIALI	1.2.2.01.03.01.001	Demaniale	37	171	2.650	PG	MAGIONE		No	18/06/1986	TRASFERIMENTO A TITOLO GRATUITO	Valore catastale	555,75	555,75	0,00	PROVINCIA	
30284	TERRENI DEMANIALI	1.2.2.01.03.01.001	Demaniale	38	43	9.110	PG	MAGIONE		No	18/06/1986	TRASFERIMENTO A TITOLO GRATUITO	Valore catastale	1.911,00	1.911,00	0,00	PROVINCIA	
30283	TERRENI DEMANIALI	1.2.2.01.03.01.001	Demaniale	44	1	4.850	PG	MAGIONE		No	18/06/1986	TRASFERIMENTO A TITOLO GRATUITO	Valore catastale	4.681,63	4.681,63	0,00	PROVINCIA	
30281	TERRENI DEMANIALI	1.2.2.01.03.01.001	Demaniale	30	165	1.830	PG	MAGIONE		No	04/12/2009	TRASFERIMENTO A TITOLO GRATUITO	Valore catastale	169,00	169,00	0,00	PROVINCIA	
30283	TERRENI DEMANIALI	1.2.2.01.03.01.001	Demaniale	30	190	1.305	PG	MAGIONE		No	04/12/2009	TRASFERIMENTO A TITOLO GRATUITO	Valore catastale	120,25	120,25	0,00	PROVINCIA	
30287	TERRENI DEMANIALI	1.2.2.01.03.01.001	Demaniale	43	87	5.210	PG	MAGIONE		No	18/06/1986	TRASFERIMENTO A TITOLO GRATUITO	Valore catastale	3.716,38	3.716,38	0,00	PROVINCIA	
30280	TERRENI DEMANIALI	1.2.2.01.03.01.001	Demaniale	43	90	1.310	PG	MAGIONE		No	18/06/1986	TRASFERIMENTO A TITOLO GRATUITO	Valore catastale	1.264,25	1.264,25	0,00	PROVINCIA	
30291	TERRENI DEMANIALI	1.2.2.01.03.01.001	Demaniale	43	122	3.030	PG	MAGIONE		No	18/06/1986	TRASFERIMENTO A TITOLO GRATUITO	Valore catastale	635,38	635,38	0,00	PROVINCIA	
30281	TERRENI DEMANIALI	1.2.2.01.03.01.001	Demaniale	54	226	310	PG	MAGIONE		No	04/12/2009	TRASFERIMENTO A TITOLO GRATUITO	Valore catastale	221,00	221,00	0,00	PROVINCIA	

Swappartna S.p.A.

PATRIMONIO IMMOBILIARE REGIONE UMBRIA
Prospecto Terreni al 31/12/2021

Numero Matr. (da sistema informativo)	Classificazione secondo il piano dei conti dello Stato Patrimoniale in base al D.lgs. 118/2011 (descrizione)	Classificazione secondo il piano dei conti dello Stato Patrimoniale in base al D.lgs. 118/2011 (codice)	Classificazione ai sensi del codice civile (demaniale/affezionato /in, indisponibile)	Foglio	Particella	Superficie mq	Provincia	Comune	Località	Bene soggetto ad ammortamento	Data di acquisizione	Modalità di acquisizione	Criterio di valutazione secondo i principi del D.lgs. 118/2011	Valore dell'immobile secondo il D.lgs. 118/2011 al 31/12/2021 (euro)	Valore dell'immobile secondo il D.lgs. 118/2011 al 31/12/2020 (euro)	Ente Gestore	Note
30330	TERRENI DEMANIALI	1.2.2.01.03.01.001	Demaniale	12	69	10.650	PG	MAGIONE		No	04/12/2009	TRASFERIMENTO A TITOLO GRATUITO	Valore catastale	983,13	983,13	PROVINCIA	
30271	TERRENI DEMANIALI	1.2.2.01.03.01.001	Demaniale	41	882	6.000	PG	MAGIONE		No	15/03/1985	TRASFERIMENTO A TITOLO GRATUITO	Valore catastale	604,50	604,50	PROVINCIA	Il valore degli investimenti effettuati dalla Provincia sulle infrastrutture regionali (sostod) affittato dalla zona portuale n. 4 (determina, posti in essere) sono riportati sul fabbricato cod. 2335.
30268	TERRENI DEMANIALI	1.2.2.01.03.01.001	Demaniale	41	268	925	PG	MAGIONE		No	15/03/1985	TRASFERIMENTO A TITOLO GRATUITO	Valore catastale	92,63	92,63	PROVINCIA	Il valore degli investimenti effettuati dalla Provincia sulle infrastrutture regionali (sostod) affittato dalla zona portuale n. 4 (determina, posti in essere) sono riportati sul fabbricato cod. 2335.
30251	TERRENI DEMANIALI	1.2.2.01.03.01.001	Demaniale	26	119	1.365	PG	MAGIONE		No	15/03/1985	TRASFERIMENTO A TITOLO GRATUITO	Valore catastale	0,00	0,00	PROVINCIA	Il valore degli investimenti effettuati dalla Provincia sulle infrastrutture regionali (sostod) affittato dalla zona portuale n. 5 (determina, posti in essere) sono riportati sul fabbricato cod. 2337.
30259	TERRENI DEMANIALI	1.2.2.01.03.01.001	Demaniale	60	307	1.120	PG	MAGIONE		No	15/03/1985	TRASFERIMENTO A TITOLO GRATUITO	Valore catastale	846,63	846,63	PROVINCIA	Il valore degli investimenti effettuati dalla Provincia sulle infrastrutture regionali (sostod) affittato dalla zona portuale n. 5 (determina, posti in essere) sono riportati sul fabbricato cod. 2335.
30258	TERRENI DEMANIALI	1.2.2.01.03.01.001	Demaniale	80	33	4.000	PG	MAGIONE		No	15/03/1985	TRASFERIMENTO A TITOLO GRATUITO	Valore catastale	3.020,88	3.020,88	PROVINCIA	Il valore degli investimenti effettuati dalla Provincia sulle infrastrutture regionali (sostod) affittato dalla zona portuale n. 5 (determina, posti in essere) sono riportati sul fabbricato cod. 2335.
30249	TERRENI DEMANIALI	1.2.2.01.03.01.001	Demaniale	18	1	770	PG	MAGIONE		No	15/03/1985	TRASFERIMENTO A TITOLO GRATUITO	Valore catastale	0,00	0,00	PROVINCIA	Il valore degli investimenti effettuati dalla Provincia sulle infrastrutture regionali (sostod) affittato dalla zona portuale n. 7 (determina in essere) sono riportati sul fabbricato cod. 2307.
30380	TERRENI DEMANIALI	1.2.2.01.03.01.001	Demaniale	63	34	330	PG	MAGIONE		No	04/12/2009	TRASFERIMENTO A TITOLO GRATUITO	Valore catastale	42,25	42,25	PROVINCIA	
30254	TERRENI DEMANIALI	1.2.2.01.03.01.001	Demaniale	26	149	3.210	PG	MAGIONE		No	15/03/1985	TRASFERIMENTO A TITOLO GRATUITO	Valore catastale	323,38	323,38	PROVINCIA	PORTO LACIALE N. 3 MONTE DEL LAGO - Il valore degli investimenti effettuati dalla Provincia sulle infrastrutture regionali (sostod) affittato dalla zona portuale n. 3 (Posto) sono riportati sul fabbricato cod. 2337.
30255	TERRENI DEMANIALI	1.2.2.01.03.01.001	Demaniale	26	317	190	PG	MAGIONE		No	15/03/1985	TRASFERIMENTO A TITOLO GRATUITO	Valore catastale	19,50	19,50	PROVINCIA	PORTO LACIALE N. 3 MONTE DEL LAGO - Il valore degli investimenti effettuati dalla Provincia sulle infrastrutture regionali (sostod) affittato dalla zona portuale n. 3 (Posto) sono riportati sul fabbricato cod. 2337.
30319	TERRENI DEMANIALI	1.2.2.01.03.01.001	Demaniale	37	1082	779	PG	MAGIONE		No	05/05/2009	ESPROPRIO	Valore acquisizione	1.348,03	1.348,03	PROVINCIA	Il valore del bene è stato determinato con il criterio Valore Catastale e quanto non è convenuto il valore di mercato.
30310	TERRENI DEMANIALI	1.2.2.01.03.01.001	Demaniale	53	587	380	PG	MAGIONE	SAV SAVINO - LOC. EMISSARIO	No	18/06/1985	TRASFERIMENTO A TITOLO GRATUITO	Valore catastale	271,38	271,38	PROVINCIA	
40579	TERRENI DEMANIALI	1.2.2.01.03.01.001	Demaniale	61	604	698	PG	MAGIONE		No	16/12/2014	ESPROPRIO	Valore catastale	146,25	146,25	PROVINCIA	
30328	TERRENI DEMANIALI	1.2.2.01.03.01.001	Demaniale	37	1144	192	PG	MAGIONE		No	05/05/2009	ESPROPRIO	Valore acquisizione	332,24	332,24	PROVINCIA	
30247	TERRENI DEMANIALI	1.2.2.01.03.01.001	Demaniale	12	832	686	PG	MAGIONE		No	15/03/1985	TRASFERIMENTO A TITOLO GRATUITO	Valore catastale	69,88	69,88	PROVINCIA	Il valore degli investimenti effettuati dalla Provincia sulle infrastrutture regionali (sostod) affittato dalla zona portuale n. 4 (determina, posti in essere) sono riportati sul fabbricato cod. 2307.
30266	TERRENI DEMANIALI	1.2.2.01.03.01.001	Demaniale	41	2006	4.658	PG	MAGIONE		No	15/03/1985	TRASFERIMENTO A TITOLO GRATUITO	Valore catastale	0,00	0,00	PROVINCIA	Il valore degli investimenti effettuati dalla Provincia sulle infrastrutture regionali (sostod) affittato dalla zona portuale n. 4 (determina, posti in essere) sono riportati sul fabbricato cod. 2335.
30267	TERRENI DEMANIALI	1.2.2.01.03.01.001	Demaniale	41	218	3.150	PG	MAGIONE		No	15/03/1985	TRASFERIMENTO A TITOLO GRATUITO	Valore catastale	0,00	0,00	PROVINCIA	Il valore degli investimenti effettuati dalla Provincia sulle infrastrutture regionali (sostod) affittato dalla zona portuale n. 4 (determina, posti in essere) sono riportati sul fabbricato cod. 2335.
30269	TERRENI DEMANIALI	1.2.2.01.03.01.001	Demaniale	41	302	1.270	PG	MAGIONE		No	15/03/1985	TRASFERIMENTO A TITOLO GRATUITO	Valore catastale	906,75	906,75	PROVINCIA	Il valore degli investimenti effettuati dalla Provincia sulle infrastrutture regionali (sostod) affittato dalla zona portuale n. 4 (determina, posti in essere) sono riportati sul fabbricato cod. 2335.
30364	TERRENI DEMANIALI	1.2.2.01.03.01.001	Demaniale	30	208	140	PG	MAGIONE		No	04/12/2009	TRASFERIMENTO A TITOLO GRATUITO	Valore catastale	13,00	13,00	PROVINCIA	
30320	TERRENI DEMANIALI	1.2.2.01.03.01.001	Demaniale	37	1141	1.594	PG	MAGIONE		No	05/05/2009	ESPROPRIO	Valore acquisizione	2.740,88	2.740,88	PROVINCIA	
30321	TERRENI DEMANIALI	1.2.2.01.03.01.001	Demaniale	37	1142	79	PG	MAGIONE		No	05/05/2009	ESPROPRIO	Valore acquisizione	138,81	138,81	PROVINCIA	

Sviluppamaria S.p.A.

PATRIMONIO IMMOBILIARE REGIONE UMBRIA
 Prospetto Terreni al 31/12/2021

Numero Id. (da sistema informativo)	Classificazione secondo il piano dei conti dello Stato Patrimoniale in base al D.lgs. 118/2011 (Descrizione)	Classificazione secondo il piano dei conti dello Stato Patrimoniale in base al D.lgs. 118/2011 (Codice)	Classificazione ai sensi del codice civile (demaniale/affidato/loc., indisponibile)	Foglio	Particella	Superficie mq	Provincia	Comune	Località	Bene soggetto ad ammortamento	Data di acquisizione	Modalità di acquisizione	Criterio di valutazione secondo principi del D.lgs. 118/2011	Valore dell'immobile secondo D.lgs. 118/2011 al 31/12/2021 (euro)	Valore dell'immobile secondo D.lgs. 118/2011 al 31/12/2020 (euro)	Ente Gestore	Note
30323	TERRENI DEMANIALI	1.2.2.01.03.01.001	Demaniale	37	1146	777	PG	MAGIONE		No	05/05/2009	ESPROPRIO	Valore acquisizione	1.695,38	1.695,38	PROVINCIA	
30312	TERRENI DEMANIALI	1.2.2.01.03.01.001	Demaniale	53	582	15	PG	MAGIONE	SAN SAVINO - LOC. EMISSARIO	No	18/08/1986	TRASFERIMENTO A TITOLO GRATUITO	Valore catastale	14,63	14,63	PROVINCIA	
30313	TERRENI DEMANIALI	1.2.2.01.03.01.001	Demaniale	30	2597	128	PG	MAGIONE	Villa Suco e Vanzetti	No	23/10/2007	ESPROPRIO	Valore acquisizione	714,81	714,81	PROVINCIA	
30314	TERRENI DEMANIALI	1.2.2.01.03.01.001	Demaniale	30	2609	193	PG	MAGIONE		No	23/10/2007	ESPROPRIO	Valore acquisizione	321,23	321,23	PROVINCIA	
30316	TERRENI DEMANIALI	1.2.2.01.03.01.001	Demaniale	30	2510	120	PG	MAGIONE		No	20/09/2007	ESPROPRIO	Valore acquisizione	598,65	598,65	PROVINCIA	
30317	TERRENI DEMANIALI	1.2.2.01.03.01.001	Demaniale	30	2609	67	PG	MAGIONE		No	20/09/2007	ESPROPRIO	Valore acquisizione	335,07	335,07	PROVINCIA	
30301	TERRENI DEMANIALI	1.2.2.01.03.01.001	Demaniale	50	4	940	PG	MAGIONE		No	18/08/1986	TRASFERIMENTO A TITOLO GRATUITO	Valore catastale	198,63	198,63	PROVINCIA	
30306	TERRENI DEMANIALI	1.2.2.01.03.01.001	Demaniale	53	20	8.000	PG	MAGIONE	SAN SAVINO - LOC. EMISSARIO	No	18/08/1986	TRASFERIMENTO A TITOLO GRATUITO	Valore catastale	5.707,00	5.707,00	PROVINCIA	
30309	TERRENI DEMANIALI	1.2.2.01.03.01.001	Demaniale	53	566	160	PG	MAGIONE	SAN SAVINO - LOC. EMISSARIO	No	18/08/1986	TRASFERIMENTO A TITOLO GRATUITO	Valore catastale	113,75	113,75	PROVINCIA	
30289	TERRENI DEMANIALI	1.2.2.01.03.01.001	Demaniale	43	89	780	PG	MAGIONE		No	18/08/1986	TRASFERIMENTO A TITOLO GRATUITO	Valore catastale	164,13	164,13	PROVINCIA	
30378	TERRENI DEMANIALI	1.2.2.01.03.01.001	Demaniale	54	81	544	PG	MAGIONE		No	04/12/2006	TRASFERIMENTO A TITOLO GRATUITO	Valore catastale	68,25	68,25	PROVINCIA	
30379	TERRENI DEMANIALI	1.2.2.01.03.01.001	Demaniale	54	224	120	PG	MAGIONE		No	04/12/2006	TRASFERIMENTO A TITOLO GRATUITO	Valore catastale	86,13	86,13	PROVINCIA	
30386	TERRENI DEMANIALI	1.2.2.01.03.01.001	Demaniale	55	37	2.110	PG	MAGIONE		No	04/12/2006	TRASFERIMENTO A TITOLO GRATUITO	Valore catastale	284,88	284,88	PROVINCIA	
30389	TERRENI DEMANIALI	1.2.2.01.03.01.001	Demaniale	62	57	100	PG	MAGIONE		No	04/12/2006	TRASFERIMENTO A TITOLO GRATUITO	Valore catastale	9,75	9,75	PROVINCIA	
30318	TERRENI DEMANIALI	1.2.2.01.03.01.001	Demaniale	37	1147	90	PG	MAGIONE		No	05/05/2009	ESPROPRIO	Valore acquisizione	155,74	155,74	PROVINCIA	
41426	TERRENI DEMANIALI	1.2.2.01.03.01.001	Demaniale	88	793	75	PG	MAGIONE		No	08/07/2019	ESPROPRIO	Valore catastale	40,63	40,63	PROVINCIA	Espresso effettuato dalla provincia di Perugia a favore della Regione Umbra, anno 2019
41425	TERRENI DEMANIALI	1.2.2.01.03.01.001	Demaniale	88	795	132	PG	MAGIONE		No	08/07/2019	ESPROPRIO	Valore catastale	1.256,13	1.256,13	PROVINCIA	Espresso effettuato dalla provincia di Perugia a favore della Regione Umbra, anno 2019
41423	TERRENI DEMANIALI	1.2.2.01.03.01.001	Demaniale	88	797	114	PG	MAGIONE		No	08/07/2019	ESPROPRIO	Valore catastale	167,38	167,38	PROVINCIA	Espresso effettuato dalla provincia di Perugia a favore della Regione Umbra, anno 2019
41431	TERRENI DEMANIALI	1.2.2.01.03.01.001	Demaniale	88	798	285	PG	MAGIONE		No	08/07/2019	ESPROPRIO	Valore catastale	0,00	0,00	PROVINCIA	Espresso effettuato dalla provincia di Perugia a favore della Regione Umbra, anno 2019
41424	TERRENI DEMANIALI	1.2.2.01.03.01.001	Demaniale	88	800	697	PG	MAGIONE		No	08/07/2019	ESPROPRIO	Valore catastale	672,75	672,75	PROVINCIA	Espresso effettuato dalla provincia di Perugia a favore della Regione Umbra, anno 2019
41427	TERRENI DEMANIALI	1.2.2.01.03.01.001	Demaniale	89	713	1.673	PG	MAGIONE		No	08/07/2019	ESPROPRIO	Valore catastale	1.615,25	1.615,25	PROVINCIA	Espresso effettuato dalla provincia di Perugia a favore della Regione Umbra, anno 2019

Sviluppamare S.p.A.

PATRIMONIO IMMOBILIARE REGIONE UMBRIA
 Prospetto Terreni al 31/12/2021

Numero Matri. (da sistema informativo)	Classificazione secondo il piano dei conti dello Stato Patrimoniale in base al D.lgs. 118/2011 (descrittiva)	Classificazione secondo il piano dei conti dello Stato Patrimoniale in base al D.lgs. 118/2011 (codice)	Classificazione ai sensi del codice civile (demaniale/affezioni U.N., indisponibile)	Foglio	Particella	Superficie mq	Provincia	Comune	Località	Bene soggetto ad ammortamento	Data di acquisizione	Modalità di acquisizione	Criterio di valutazione secondo principi del D.lgs. 118/2011	Valore dell'immobile secondo D.lgs. 118/2011 al 31/12/2021 (euro)	Differenziale (+/-) al 31/12/2021 (euro)	Ente Gestore	Note
30344	TERRENI DEMANIALI	1.2.2.01.03.01.001	Demaniale	28	105	7.970	PG	MAGIONE		No	04/12/2008	TRASFERIMENTO A TITOLO GRATUITO	Valore catastale	736,13	0,00	PROVINCIA	
30351	TERRENI DEMANIALI	1.2.2.01.03.01.001	Demaniale	30	182	1.790	PG	MAGIONE		No	04/12/2008	TRASFERIMENTO A TITOLO GRATUITO	Valore catastale	300,63	0,00	PROVINCIA	
30352	TERRENI DEMANIALI	1.2.2.01.03.01.001	Demaniale	31	27	1.320	PG	MAGIONE		No	04/12/2008	TRASFERIMENTO A TITOLO GRATUITO	Valore catastale	276,25	0,00	PROVINCIA	
30369	TERRENI DEMANIALI	1.2.2.01.03.01.001	Demaniale	37	179	1.002	PG	MAGIONE		No	04/12/2008	TRASFERIMENTO A TITOLO GRATUITO	Valore catastale	209,63	0,00	PROVINCIA	
30370	TERRENI DEMANIALI	1.2.2.01.03.01.001	Demaniale	37	409	50	PG	MAGIONE		No	04/12/2008	TRASFERIMENTO A TITOLO GRATUITO	Valore catastale	9,75	0,00	PROVINCIA	
30354	TERRENI DEMANIALI	1.2.2.01.03.01.001	Demaniale	31	45	430	PG	MAGIONE		No	04/12/2008	TRASFERIMENTO A TITOLO GRATUITO	Valore catastale	39,00	0,00	PROVINCIA	
30356	TERRENI DEMANIALI	1.2.2.01.03.01.001	Demaniale	31	347	1.060	PG	MAGIONE		No	04/12/2008	TRASFERIMENTO A TITOLO GRATUITO	Valore catastale	490,75	0,00	PROVINCIA	Particella approssimata originando le p.l.e. 1300-1301 - 1302 - 1303 anno 2020
41520	TERRENI DEMANIALI	1.2.2.01.03.01.001	Demaniale	31	1390	508	PG	MAGIONE		No	04/12/2008	TRASFERIMENTO A TITOLO GRATUITO	Valore catastale	490,75	0,00	PROVINCIA	Debito dalla approssimazione della particella 346 in 1300 - 1301 - 1302 - 1303 anno 2020
41530	TERRENI DEMANIALI	1.2.2.01.03.01.001	Demaniale	31	1391	297	PG	MAGIONE		No	04/12/2008	TRASFERIMENTO A TITOLO GRATUITO	Valore catastale	286,00	0,00	PROVINCIA	Debito dalla approssimazione della particella 346 in 1300 - 1301 - 1302 - 1303 anno 2020
41531	TERRENI DEMANIALI	1.2.2.01.03.01.001	Demaniale	31	1392	196	PG	MAGIONE		No	04/12/2008	TRASFERIMENTO A TITOLO GRATUITO	Valore catastale	188,50	0,00	PROVINCIA	Debito dalla approssimazione della particella 346 in 1300 - 1301 - 1302 - 1303 anno 2020
41532	TERRENI DEMANIALI	1.2.2.01.03.01.001	Demaniale	31	1393	59	PG	MAGIONE		No	04/12/2008	TRASFERIMENTO A TITOLO GRATUITO	Valore catastale	56,88	0,00	PROVINCIA	Debito dalla approssimazione della particella 346 in 1300 - 1301 - 1302 - 1303 anno 2020
30372	TERRENI DEMANIALI	1.2.2.01.03.01.001	Demaniale	49	203	5	PG	MAGIONE		No	04/12/2008	TRASFERIMENTO A TITOLO GRATUITO	Valore catastale	1,63	0,00	PROVINCIA	
30374	TERRENI DEMANIALI	1.2.2.01.03.01.001	Demaniale	49	218	350	PG	MAGIONE		No	04/12/2008	TRASFERIMENTO A TITOLO GRATUITO	Valore catastale	250,25	0,00	PROVINCIA	
30376	TERRENI DEMANIALI	1.2.2.01.03.01.001	Demaniale	53	209	760	PG	MAGIONE		No	04/12/2008	TRASFERIMENTO A TITOLO GRATUITO	Valore catastale	96,88	0,00	PROVINCIA	
30324	TERRENI DEMANIALI	1.2.2.01.03.01.001	Demaniale	37	1148	4.110	PG	MAGIONE		No	05/05/2009	ESPROPRIO	Valore acquisizione	8.914,90	0,00	PROVINCIA	
30285	TERRENI DEMANIALI	1.2.2.01.03.01.001	Demaniale	38	47	2.410	PG	MAGIONE		No	18/06/1986	TRASFERIMENTO A TITOLO GRATUITO	Valore catastale	2.325,38	0,00	PROVINCIA	
30325	TERRENI DEMANIALI	1.2.2.01.03.01.001	Demaniale	37	1151	167	PG	MAGIONE	Casa Sparse	No	05/05/2009	ESPROPRIO	Valore acquisizione	323,59	0,00	PROVINCIA	
30326	TERRENI DEMANIALI	1.2.2.01.03.01.001	Demaniale	37	1152	12	PG	MAGIONE	Casa Sparse	No	05/05/2009	ESPROPRIO	Valore acquisizione	20,76	0,00	PROVINCIA	
30329	TERRENI DEMANIALI	1.2.2.01.03.01.001	Demaniale	12	17	970	PG	MAGIONE		No	04/12/2008	TRASFERIMENTO A TITOLO GRATUITO	Valore catastale	89,38	0,00	PROVINCIA	
30333	TERRENI DEMANIALI	1.2.2.01.03.01.001	Demaniale	18	75	670	PG	MAGIONE		No	04/12/2008	TRASFERIMENTO A TITOLO GRATUITO	Valore catastale	61,75	0,00	PROVINCIA	
30253	TERRENI DEMANIALI	1.2.2.01.03.01.001	Demaniale	26	126	350	PG	MAGIONE		No	15/03/1986	TRASFERIMENTO A TITOLO GRATUITO	Valore catastale	35,75	0,00	PROVINCIA	PORTOFUGALE N. 3 MONTE DEL LADDO - 11 metri degli investimenti relativi alla Provincia di Magione, in viale dei Partecipanti, 19 metri, oppure via dei Partecipanti, 19 metri, 2337.

PATRIMONIO IMMOBILIARE REGIONE UMBRIA
Prospetto Terreni al 31/12/2021

Sviluppameta S.p.A.

Numero identificativo sistema informativo	Classificazione secondo il piano dei conti dello Stato Patrimoniale in base al D.lgs. 118/2011 (Descrizione)	Classificazione secondo il piano dei conti dello Stato Patrimoniale in base al D.lgs. 118/2011 (Codice)	Classificazione ai sensi del codice civile (demaniale/disponibile/fin., indisponibile)	Foglio	Particella	Superficie mq	Provincia	Comune	Località	Bene soggetto ad ammortamento	Data di acquisizione	Modalità di acquisizione	Criterio di valutazione secondo principi del D.lgs. 118/2011	Valore dell'immobile secondo il D.lgs. 118/2011 al 31/12/2021 (euro)	Valore dell'immobile secondo il D.lgs. 118/2011 al 31/12/2020 (euro)	Differenziale al 31/12/2021 e al 31/12/2020	Ente Gestore	Note
38257	TERRENI DEMANIALI	1.2.2.01.03.01.001	Demaniale	60	31	100	PG	MAGIONE		No	15/03/1985	TRASFERIMENTO A TITOLO GRATUITO	Valore catastale	755,63	755,63	0,00	PROVINCIA	
38260	TERRENI DEMANIALI	1.2.2.01.03.01.001	Demaniale	60	682	5.355	PG	MAGIONE		No	15/03/1985	TRASFERIMENTO A TITOLO GRATUITO	Valore catastale	539,50	539,50	0,00	PROVINCIA	Il valore degli investimenti effettuati dalla Provincia sulle infrastrutture regionali (sostegno all'entroterra della zona portuale n. 5, Starline, sesto canale e opere varie) sono riportati al fabbricato cod. 2335.
38263	TERRENI DEMANIALI	1.2.2.01.03.01.001	Demaniale	41	24	3.734	PG	MAGIONE		No	15/03/1985	TRASFERIMENTO A TITOLO GRATUITO	Valore catastale	2.821,00	2.821,00	0,00	PROVINCIA	Il valore degli investimenti effettuati dalla Provincia sulle infrastrutture regionali (sostegno all'entroterra della zona portuale n. 4, Starline, ponti e opere varie) sono riportati al fabbricato cod. 2335.
38264	TERRENI DEMANIALI	1.2.2.01.03.01.001	Demaniale	18	175	1.370	PG	MAGIONE		No	04/12/2009	TRASFERIMENTO A TITOLO GRATUITO	Valore catastale	747,50	747,50	0,00	PROVINCIA	
41457	TERRENI DEMANIALI	1.2.2.01.03.01.001	Demaniale	41	2004	765	PG	MAGIONE		No	15/03/1985	TRASFERIMENTO A TITOLO GRATUITO	Valore catastale	289,25	289,25	0,00	PROVINCIA	Il valore degli investimenti effettuati dalla Provincia sulle infrastrutture regionali (sostegno all'entroterra della zona portuale n. 1, Starline, opere varie) sono riportati al fabbricato cod. 2335.
41458	TERRENI DEMANIALI	1.2.2.01.03.01.001	Demaniale	12	876	5.293	PG	MAGIONE		No	04/12/2009	TRASFERIMENTO A TITOLO GRATUITO	Valore catastale	489,13	489,13	0,00	PROVINCIA	Deriva dalla soppressione della part. 166 in 676, 677 e 678.
41459	TERRENI DEMANIALI	1.2.2.01.03.01.001	Demaniale	12	877	39	PG	MAGIONE		No	04/12/2009	TRASFERIMENTO A TITOLO GRATUITO	Valore catastale	3,25	3,25	0,00	PROVINCIA	Deriva dalla soppressione della part. 166 in 676, 677 e 678.
41459	ALTRI TERRENI NAC	1.2.2.02.13.99.999	Disponibile	12	876	1.038	PG	MAGIONE		No	04/12/2009	TRASFERIMENTO A TITOLO GRATUITO	Valore catastale	0,00	0,00	0,00	PROVINCIA	Immobile demanializzato a risultato di patrimonio disponibile con DGR n. 102 del 20/10/2020.
41459	ALTRI TERRENI NAC	1.2.2.02.13.99.999	Disponibile	12	879	1.038	PG	MAGIONE		No	04/12/2009	TRASFERIMENTO A TITOLO GRATUITO	Valore catastale	0,00	0,00	0,00	PROVINCIA	Immobile demanializzato a risultato di patrimonio disponibile con DGR n. 102 del 20/10/2020.
30383	TERRENI DEMANIALI	1.2.2.01.03.01.001	Demaniale	37	1150	215	PG	MAGIONE		No	10/12/2010	ACQUISIZIONE	Valore acquisizione	105,78	105,78	0,00	PROVINCIA	Immobile alienato con DGR n. 210 del 11/03/2021 - Trascritto in CC RR n. 1.000,00 e successivamente con DGR n. 210 del 11/03/2021 - Trascritto in CC RR n. 1.000,00. Il riferimento da parte dell'acquirente all'immobile è mezzo della tavola bozzari del 300,00 e di € 1.000,00.
40285	TERRENI DEMANIALI	1.2.2.01.03.01.001	Demaniale	53	869	7.176	PG	MAGIONE	SAN SAVINO - LOC. ENISSARIO	No	18/06/1985	TRASFERIMENTO A TITOLO GRATUITO	Valore catastale	6.924,13	6.924,13	0,00	PROVINCIA	
38246	TERRENI DEMANIALI	1.2.2.01.03.01.001	Demaniale	12	227	555	PG	MAGIONE		No	15/03/1985	TRASFERIMENTO A TITOLO GRATUITO	Valore catastale	279,50	279,50	0,00	PROVINCIA	Il valore degli investimenti effettuati dalla Provincia sulle infrastrutture regionali (sostegno all'entroterra della zona portuale n. 2, Starline, opere varie) sono riportati al fabbricato cod. 2327.
38250	TERRENI DEMANIALI	1.2.2.01.03.01.001	Demaniale	18	2	690	PG	MAGIONE		No	15/03/1985	TRASFERIMENTO A TITOLO GRATUITO	Valore catastale	347,75	347,75	0,00	PROVINCIA	Il valore degli investimenti effettuati dalla Provincia sulle infrastrutture regionali (sostegno all'entroterra della zona portuale n. 2, Starline, opere varie) sono riportati al fabbricato cod. 2327.
30381	TERRENI DEMANIALI	1.2.2.01.03.01.001	Demaniale	63	60	15	PG	MAGIONE		No	04/12/2009	TRASFERIMENTO A TITOLO GRATUITO	Valore catastale	4,88	4,88	0,00	PROVINCIA	
30382	TERRENI DEMANIALI	1.2.2.01.03.01.001	Demaniale	63	61	1.000	PG	MAGIONE		No	04/12/2009	TRASFERIMENTO A TITOLO GRATUITO	Valore catastale	294,13	294,13	0,00	PROVINCIA	
38285	TERRENI DEMANIALI	1.2.2.01.03.01.001	Demaniale	41	2003	464	PG	MAGIONE		No	15/03/1985	TRASFERIMENTO A TITOLO GRATUITO	Valore catastale	0,00	0,00	0,00	PROVINCIA	Il valore degli investimenti effettuati dalla Provincia sulle infrastrutture regionali (sostegno all'entroterra della zona portuale n. 2, Starline, opere varie) sono riportati al fabbricato cod. 2335.
30331	TERRENI DEMANIALI	1.2.2.01.03.01.001	Demaniale	12	70	3.320	PG	MAGIONE		No	04/12/2009	TRASFERIMENTO A TITOLO GRATUITO	Valore catastale	307,13	307,13	0,00	PROVINCIA	
30385	TERRENI DEMANIALI	1.2.2.01.03.01.001	Demaniale	18	139	5.150	PG	MAGIONE		No	04/12/2009	TRASFERIMENTO A TITOLO GRATUITO	Valore catastale	476,13	476,13	0,00	PROVINCIA	
30387	TERRENI DEMANIALI	1.2.2.01.03.01.001	Demaniale	18	173	1.630	PG	MAGIONE		No	04/12/2009	TRASFERIMENTO A TITOLO GRATUITO	Valore catastale	888,88	888,88	0,00	PROVINCIA	

Swappamura S.p.A.

PATRIMONIO IMMOBILIARE REGIONE UMBRIA
Prospetto Terreni al 31/12/2021

Numero Matricola (da sistema informativo)	Classificazione secondo il piano dei conti dello Stato Patrimoniale in base al D.lgs. 118/2011 (Descrizione)	Classificazione secondo il piano dei conti dello Stato Patrimoniale in base al D.lgs. 118/2011 (Codice)	Classificazione ai sensi del codice civile (demaniale/disponibile/loc., indisponibile)	Foglio	Particella	Superficie mq	Provincia	Comune	Località	Bene soggetto ad ammortamento	Data di acquisizione	Modalità di acquisizione	Criterio di valutazione secondo principi del D.lgs. 118/2011	Valore dell'immobile secondo il D.lgs. 118/2011 al 31/12/2021 (euro)	Valore dell'immobile secondo il D.lgs. 118/2011 al 31/12/2020 (euro)	Ente Gestore	Note
30387	TERRENI DEMANIALI	1.2.2.01.03.01.001	Demaniale	62	25	860	PG	MAGIONE		No	04/12/2008	TRASFERIMENTO A TITOLO GRATUITO	Valore catastale	79,63	79,63	PROVINCIA	
30385	TERRENI DEMANIALI	1.2.2.01.03.01.001	Demaniale	55	36	2.030	PG	MAGIONE		No	04/12/2008	TRASFERIMENTO A TITOLO GRATUITO	Valore catastale	255,13	255,13	PROVINCIA	
30388	TERRENI DEMANIALI	1.2.2.01.03.01.001	Demaniale	62	32	800	PG	MAGIONE		No	04/12/2008	TRASFERIMENTO A TITOLO GRATUITO	Valore catastale	73,13	73,13	PROVINCIA	
30286	TERRENI DEMANIALI	1.2.2.01.03.01.001	Demaniale	49	47	3.850	PG	MAGIONE		No	18/06/1985	TRASFERIMENTO A TITOLO GRATUITO	Valore catastale	628,75	628,75	PROVINCIA	
30311	TERRENI DEMANIALI	1.2.2.01.03.01.001	Demaniale	53	581	70	PG	MAGIONE	SAN SAVINO - LOC. EMISSARIO	No	18/06/1985	TRASFERIMENTO A TITOLO GRATUITO	Valore catastale	68,25	68,25	PROVINCIA	
30382	TERRENI DEMANIALI	1.2.2.01.03.01.001	Demaniale	54	237	200	PG	MAGIONE		No	04/12/2008	TRASFERIMENTO A TITOLO GRATUITO	Valore catastale	134,88	134,88	PROVINCIA	
30384	TERRENI DEMANIALI	1.2.2.01.03.01.001	Demaniale	54	281	1	PG	MAGIONE		No	04/12/2008	TRASFERIMENTO A TITOLO GRATUITO	Valore catastale	1,63	1,63	PROVINCIA	
30336	TERRENI DEMANIALI	1.2.2.01.03.01.001	Demaniale	18	172	3.610	PG	MAGIONE		No	04/12/2008	TRASFERIMENTO A TITOLO GRATUITO	Valore catastale	1.665,63	1.665,63	PROVINCIA	
30358	TERRENI DEMANIALI	1.2.2.01.03.01.001	Demaniale	30	150	490	PG	MAGIONE	Viale Umbria	No	04/12/2008	TRASFERIMENTO A TITOLO GRATUITO	Valore catastale	45,50	45,50	PROVINCIA	
41456	TERRENI DEMANIALI	1.2.2.01.03.01.001	Demaniale	61	610	625	PG	MAGIONE		No	04/12/2008	TRASFERIMENTO A TITOLO GRATUITO	Valore catastale	0,00	0,00	PROVINCIA	Particella originata con aggiornamento catastale del 2019 - Riferito stradale
41460	TERRENI DEMANIALI	1.2.2.01.03.01.001	Demaniale	61	610	625	PG	MAGIONE		No	04/12/2008	TRASFERIMENTO A TITOLO GRATUITO	Valore catastale	0,00	0,00	PROVINCIA	Particella originata con aggiornamento catastale del 2019 - Riferito stradale
41460	ALTRI TERRENI NAC	1.2.2.02.13.99.999	Disponibile	61	610	625	PG	MAGIONE		No	04/12/2008	TRASFERIMENTO A TITOLO GRATUITO	Valore catastale	0,00	0,00	PROVINCIA	Particella originata con aggiornamento catastale del 2019 - Riferito stradale
30417	TERRENI DEMANIALI	1.2.2.01.03.01.001	Demaniale	69	41	390	PG	MARSCIANO		No	24/07/2007	TRASFERIMENTO A TITOLO GRATUITO	Valore catastale	342,88	342,88	UMBRIA TPLE MOBILITA S.p.A.	
30424	TERRENI DEMANIALI	1.2.2.01.03.01.001	Demaniale	88	22	745	PG	MARSCIANO		No	24/07/2007	TRASFERIMENTO A TITOLO GRATUITO	Valore catastale	0,00	0,00	UMBRIA TPLE MOBILITA S.p.A.	
30443	TERRENI DEMANIALI	1.2.2.01.03.01.001	Demaniale	145	48	7.360	PG	MARSCIANO		No	24/07/2007	TRASFERIMENTO A TITOLO GRATUITO	Valore catastale	0,00	0,00	UMBRIA TPLE MOBILITA S.p.A.	
30445	TERRENI DEMANIALI	1.2.2.01.03.01.001	Demaniale	147	72	16,670	PG	MARSCIANO		No	24/07/2007	TRASFERIMENTO A TITOLO GRATUITO	Valore catastale	0,00	0,00	UMBRIA TPLE MOBILITA S.p.A.	
30448	TERRENI DEMANIALI	1.2.2.01.03.01.001	Demaniale	152	43	5.790	PG	MARSCIANO		No	24/07/2007	TRASFERIMENTO A TITOLO GRATUITO	Valore catastale	0,00	0,00	UMBRIA TPLE MOBILITA S.p.A.	
30427	TERRENI DEMANIALI	1.2.2.01.03.01.001	Demaniale	88	33	1.350	PG	MARSCIANO		No	24/07/2007	TRASFERIMENTO A TITOLO GRATUITO	Valore catastale	0,00	0,00	UMBRIA TPLE MOBILITA S.p.A.	
30421	TERRENI DEMANIALI	1.2.2.01.03.01.001	Demaniale	88	3	3.100	PG	MARSCIANO		No	24/07/2007	TRASFERIMENTO A TITOLO GRATUITO	Valore catastale	0,00	0,00	UMBRIA TPLE MOBILITA S.p.A.	

Sviluppamaria S.p.A.

PATRIMONIO IMMOBILIARE REGIONE UMBRIA
 Prospetto Terreni al 31/12/2021

Numero Matri. (da sistema Informativo)	Classificazione secondo il piano dei conti dello Stato Patrimoniale in base al D.lgs. 118/2011 (Descrizione)	Classificazione secondo il piano dei conti dello Stato Patrimoniale in base al D.lgs. 118/2011 (Codice)	Classificazione ai sensi del codice civile (demaniale/affidoneo/fin., indisponibile)	Foglio	Particella	Superficie mq	Provincia	Comune	Località	Bene soggetto ad ammortamento	Data di acquisizione	Modalità di acquisizione	Criterio di valutazione secondo principi del D.lgs. 118/2011	Valore dell'immobile secondo D.lgs. 118/2011 al 31/12/2021 (euro)	Valore dell'immobile secondo D.lgs. 118/2011 al 31/12/2020 (euro)	Ente Gestore	Note
30442	TERRENI DEMANIALI	1.2.2.01.03.01.001	Demaniale	143	62	3.000	PG	MARSCIANO		No	24/07/2007	TRASFERIMENTO A TITOLO GRATUITO	Valore catastale	0,00	0,00	UMBRIA TPLE MOBILITA S.p.A.	
30466	TERRENI DEMANIALI	1.2.2.01.03.01.001	Demaniale	153	284	12	PG	MARSCIANO		No	04/12/2008	TRASFERIMENTO A TITOLO GRATUITO	Valore catastale	11,38	0,00	PROVINCIA	
30467	TERRENI DEMANIALI	1.2.2.01.03.01.001	Demaniale	153	285	7	PG	MARSCIANO		No	04/12/2008	TRASFERIMENTO A TITOLO GRATUITO	Valore catastale	6,50	0,00	PROVINCIA	
30468	TERRENI DEMANIALI	1.2.2.01.03.01.001	Demaniale	153	286	30	PG	MARSCIANO		No	04/12/2008	TRASFERIMENTO A TITOLO GRATUITO	Valore catastale	27,63	0,00	PROVINCIA	
30469	TERRENI DEMANIALI	1.2.2.01.03.01.001	Demaniale	153	287	5	PG	MARSCIANO		No	04/12/2008	TRASFERIMENTO A TITOLO GRATUITO	Valore catastale	6,50	0,00	PROVINCIA	
30473	TERRENI DEMANIALI	1.2.2.01.03.01.001	Demaniale	153	316	140	PG	MARSCIANO		No	04/12/2008	TRASFERIMENTO A TITOLO GRATUITO	Valore catastale	130,00	0,00	PROVINCIA	
30413	TERRENI DEMANIALI	1.2.2.01.03.01.001	Demaniale	69	2	2.180	PG	MARSCIANO		No	24/07/2007	TRASFERIMENTO A TITOLO GRATUITO	Valore catastale	0,00	0,00	UMBRIA TPLE MOBILITA S.p.A.	
30415	TERRENI DEMANIALI	1.2.2.01.03.01.001	Demaniale	69	29	190	PG	MARSCIANO		No	24/07/2007	TRASFERIMENTO A TITOLO GRATUITO	Valore catastale	0,00	0,00	UMBRIA TPLE MOBILITA S.p.A.	
30418	TERRENI DEMANIALI	1.2.2.01.03.01.001	Demaniale	69	56	715	PG	MARSCIANO		No	24/07/2007	TRASFERIMENTO A TITOLO GRATUITO	Valore catastale	840,07	0,00	UMBRIA TPLE MOBILITA S.p.A.	Il valore è stato determinato applicando il valore dell'ECZ, oltre particolare (risultato annulli) stessa colonna. SUBINATTIVO
30422	TERRENI DEMANIALI	1.2.2.01.03.01.001	Demaniale	88	13	5.170	PG	MARSCIANO		No	24/07/2007	TRASFERIMENTO A TITOLO GRATUITO	Valore catastale	0,00	0,00	UMBRIA TPLE MOBILITA S.p.A.	
30426	TERRENI DEMANIALI	1.2.2.01.03.01.001	Demaniale	88	28	3.250	PG	MARSCIANO		No	24/07/2007	TRASFERIMENTO A TITOLO GRATUITO	Valore catastale	0,00	0,00	UMBRIA TPLE MOBILITA S.p.A.	
30435	TERRENI DEMANIALI	1.2.2.01.03.01.001	Demaniale	107	227	20	PG	MARSCIANO		No	24/07/2007	TRASFERIMENTO A TITOLO GRATUITO	Valore catastale	23,40	0,00	UMBRIA TPLE MOBILITA S.p.A.	Il valore è stato determinato applicando il valore dell'ECZ, oltre particolare (risultato annulli) stessa colonna. SUBINATTIVO
30439	TERRENI DEMANIALI	1.2.2.01.03.01.001	Demaniale	142	76	2.670	PG	MARSCIANO		No	24/07/2007	TRASFERIMENTO A TITOLO GRATUITO	Valore catastale	0,00	0,00	UMBRIA TPLE MOBILITA S.p.A.	
30425	TERRENI DEMANIALI	1.2.2.01.03.01.001	Demaniale	88	27	1.150	PG	MARSCIANO		No	24/07/2007	TRASFERIMENTO A TITOLO GRATUITO	Valore catastale	1.014,00	0,00	UMBRIA TPLE MOBILITA S.p.A.	
30428	TERRENI DEMANIALI	1.2.2.01.03.01.001	Demaniale	88	36	640	PG	MARSCIANO		No	24/07/2007	TRASFERIMENTO A TITOLO GRATUITO	Valore catastale	568,88	0,00	UMBRIA TPLE MOBILITA S.p.A.	
30472	TERRENI DEMANIALI	1.2.2.01.03.01.001	Demaniale	153	311	80	PG	MARSCIANO		No	04/12/2008	TRASFERIMENTO A TITOLO GRATUITO	Valore catastale	73,13	0,00	PROVINCIA	
30433	TERRENI DEMANIALI	1.2.2.01.03.01.001	Demaniale	107	51	2.170	PG	MARSCIANO		No	24/07/2007	TRASFERIMENTO A TITOLO GRATUITO	Valore catastale	0,00	0,00	UMBRIA TPLE MOBILITA S.p.A.	
30444	TERRENI DEMANIALI	1.2.2.01.03.01.001	Demaniale	145	89	5.960	PG	MARSCIANO		No	24/07/2007	TRASFERIMENTO A TITOLO GRATUITO	Valore catastale	0,00	0,00	UMBRIA TPLE MOBILITA S.p.A.	
30447	TERRENI DEMANIALI	1.2.2.01.03.01.001	Demaniale	152	11	2.150	PG	MARSCIANO		No	24/07/2007	TRASFERIMENTO A TITOLO GRATUITO	Valore catastale	0,00	0,00	UMBRIA TPLE MOBILITA S.p.A.	
30457	TERRENI DEMANIALI	1.2.2.01.03.01.001	Demaniale	147	1176	100	PG	MARSCIANO		No	24/07/2007	TRASFERIMENTO A TITOLO GRATUITO	Valore catastale	0,00	0,00	UMBRIA TPLE MOBILITA S.p.A.	
30460	TERRENI DEMANIALI	1.2.2.01.03.01.001	Demaniale	153	257	190	PG	MARSCIANO		No	04/12/2008	TRASFERIMENTO A TITOLO GRATUITO	Valore catastale	183,63	0,00	PROVINCIA	

Sviluppamaria S.p.A.

PATRIMONIO IMMOBILIARE REGIONE UMBRIA
 Prospetto Terreni al 31/12/2021

Numero Identificativo (da sistema informativo)	Classificazione secondo il piano dei conti dello Stato Patrimoniale in base al D.lgs. 118/2011 (Descrizione)	Classificazione secondo il piano dei conti dello Stato Patrimoniale in base al D.lgs. 118/2011 (Codice)	Classificazione ai sensi del codice civile (demaniale, difeso, inalienabile)	Foglio	Particella	Superficie mq	Provincia	Comune	Località	Bene soggetto ad ammortamento	Data di acquisizione	Modalità di acquisizione	Criterio di valutazione secondo principi del D.lgs. 118/2011	Valore dell'immobile al 31/12/2021 (euro)	Differenziale al 31/12/2021 (euro)	Ente Gestore	Note
30463	TERRENI DEMANIALI	1.2.2.01.03.01.001	Demaniale	153	281	100	PG	MARSCIANO		No	04/12/2008	TRASFERIMENTO A TITOLO GRATUITO	Valore catastale	92,63	0,00	PROVINCIA	
30449	TERRENI DEMANIALI	1.2.2.01.03.01.001	Demaniale	152	92	300	PG	MARSCIANO		No	24/07/2007	TRASFERIMENTO A TITOLO GRATUITO	Valore catastale	0,00	0,00	UMBRIA TPLE MOBILITA S.p.A.	
30453	TERRENI DEMANIALI	1.2.2.01.03.01.001	Demaniale	153	109	975	PG	MARSCIANO		No	24/07/2007	TRASFERIMENTO A TITOLO GRATUITO	Valore catastale	900,25	0,00	UMBRIA TPLE MOBILITA S.p.A.	
30409	TERRENI DEMANIALI	1.2.2.01.03.01.001	Demaniale	44	73	1.420	PG	MARSCIANO		No	24/07/2007	TRASFERIMENTO A TITOLO GRATUITO	Valore catastale	1.668,88	0,00	UMBRIA TPLE MOBILITA S.p.A.	
30431	TERRENI DEMANIALI	1.2.2.01.03.01.001	Demaniale	107	4	160	PG	MARSCIANO		No	24/07/2007	TRASFERIMENTO A TITOLO GRATUITO	Valore catastale	0,00	0,00	UMBRIA TPLE MOBILITA S.p.A.	
30434	TERRENI DEMANIALI	1.2.2.01.03.01.001	Demaniale	107	228	176	PG	MARSCIANO		No	24/07/2007	TRASFERIMENTO A TITOLO GRATUITO	Valore catastale	205,92	0,00	UMBRIA TPLE MOBILITA S.p.A.	In valore a stato determinato specificando in ordine alla D.S. che particolare in sede di nota
30407	TERRENI DEMANIALI	1.2.2.01.03.01.001	Demaniale	44	16	1.660	PG	MARSCIANO		No	24/07/2007	TRASFERIMENTO A TITOLO GRATUITO	Valore catastale	0,00	0,00	UMBRIA TPLE MOBILITA S.p.A.	
30419	TERRENI DEMANIALI	1.2.2.01.03.01.001	Demaniale	69	63	1.650	PG	MARSCIANO		No	24/07/2007	TRASFERIMENTO A TITOLO GRATUITO	Valore catastale	1.938,63	0,00	UMBRIA TPLE MOBILITA S.p.A.	
30471	TERRENI DEMANIALI	1.2.2.01.03.01.001	Demaniale	153	310	200	PG	MARSCIANO		No	04/12/2008	TRASFERIMENTO A TITOLO GRATUITO	Valore catastale	165,25	0,00	PROVINCIA	
30410	TERRENI DEMANIALI	1.2.2.01.03.01.001	Demaniale	57	20	5.190	PG	MARSCIANO		No	24/07/2007	TRASFERIMENTO A TITOLO GRATUITO	Valore catastale	0,00	0,00	UMBRIA TPLE MOBILITA S.p.A.	
30412	TERRENI DEMANIALI	1.2.2.01.03.01.001	Demaniale	57	45	4.820	PG	MARSCIANO		No	24/07/2007	TRASFERIMENTO A TITOLO GRATUITO	Valore catastale	0,00	0,00	UMBRIA TPLE MOBILITA S.p.A.	
30414	TERRENI DEMANIALI	1.2.2.01.03.01.001	Demaniale	69	17	3.180	PG	MARSCIANO		No	24/07/2007	TRASFERIMENTO A TITOLO GRATUITO	Valore catastale	0,00	0,00	UMBRIA TPLE MOBILITA S.p.A.	
30461	TERRENI DEMANIALI	1.2.2.01.03.01.001	Demaniale	153	258	490	PG	MARSCIANO		No	04/12/2008	TRASFERIMENTO A TITOLO GRATUITO	Valore catastale	461,75	0,00	PROVINCIA	
30476	TERRENI DEMANIALI	1.2.2.01.03.01.001	Demaniale	120	214	190	PG	MARSCIANO		No	13/11/2008	TRASFERIMENTO A TITOLO GRATUITO	Valore catastale	134,88	0,00	PROVINCIA	
30478	TERRENI DEMANIALI	1.2.2.01.03.01.001	Demaniale	120	216	190	PG	MARSCIANO		No	13/11/2008	TRASFERIMENTO A TITOLO GRATUITO	Valore catastale	134,88	0,00	PROVINCIA	
30411	TERRENI DEMANIALI	1.2.2.01.03.01.001	Demaniale	57	22	2.050	PG	MARSCIANO		No	24/07/2007	TRASFERIMENTO A TITOLO GRATUITO	Valore catastale	0,00	0,00	UMBRIA TPLE MOBILITA S.p.A.	
30456	TERRENI DEMANIALI	1.2.2.01.03.01.001	Demaniale	145	1105	20	PG	MARSCIANO		No	24/07/2007	TRASFERIMENTO A TITOLO GRATUITO	Valore catastale	0,00	0,00	UMBRIA TPLE MOBILITA S.p.A.	
30459	TERRENI DEMANIALI	1.2.2.01.03.01.001	Demaniale	147	356	90	PG	MARSCIANO		No	04/12/2008	TRASFERIMENTO A TITOLO GRATUITO	Valore catastale	0,00	0,00	PROVINCIA	Valore considerato nel dato rivale dalle informazioni esatte
30451	TERRENI DEMANIALI	1.2.2.01.03.01.001	Demaniale	152	132	100	PG	MARSCIANO		No	24/07/2007	TRASFERIMENTO A TITOLO GRATUITO	Valore catastale	87,75	0,00	UMBRIA TPLE MOBILITA S.p.A.	
30462	TERRENI DEMANIALI	1.2.2.01.03.01.001	Demaniale	153	280	90	PG	MARSCIANO		No	04/12/2008	TRASFERIMENTO A TITOLO GRATUITO	Valore catastale	128,38	0,00	PROVINCIA	
30464	TERRENI DEMANIALI	1.2.2.01.03.01.001	Demaniale	153	282	500	PG	MARSCIANO		No	04/12/2008	TRASFERIMENTO A TITOLO GRATUITO	Valore catastale	461,50	0,00	PROVINCIA	

Sviluppamaria S.p.A.

PATRIMONIO IMMOBILIARE REGIONE UMBRIA
 Prospetto Terreni al 31/12/2021

Numero Matr. (da sistema informativo)	Classificazione secondo il piano dei conti dello Stato Patrimoniale in base al D.lgs. 118/2011 (descrizione)	Classificazione secondo il piano dei conti dello Stato Patrimoniale in base al D.lgs. 118/2011 (codice)	Classificazione al seno del codice civile (demaniale/affezioni U.N., indisponibile)	Foglio	Particella	Superficie mq	Provincia	Comune	Località	Bene soggetto ad ammortamento	Data di acquisizione	Modalità di acquisizione	Criterio di valutazione secondo i principi del D.lgs. 118/2011	Valore dell'immobile secondo il D.lgs. 118/2011 al 31/12/2021 (euro)	Valore dell'immobile secondo il D.lgs. 118/2011 al 31/12/2020 (euro)	Ente Gestore	Note
30470	TERRENI DEMANIALI	1.2.2.01.03.01.001	Demaniale	153	295	280	PG	MARSCIANO		No	04/12/2008	TRASFERIMENTO A TITOLO GRATUITO	Valore catastale	289,75	289,75	PROVINCIA	
30437	TERRENI DEMANIALI	1.2.2.01.03.01.001	Demaniale	124	65	540	PG	MARSCIANO		No	24/07/2007	TRASFERIMENTO A TITOLO GRATUITO	Valore catastale	476,13	476,13	UMBRIA TP/LE MOBILITA' S.p.A.	
30416	TERRENI DEMANIALI	1.2.2.01.03.01.001	Demaniale	69	34	5.280	PG	MARSCIANO		No	24/07/2007	TRASFERIMENTO A TITOLO GRATUITO	Valore catastale	0,00	0,00	UMBRIA TP/LE MOBILITA' S.p.A.	
30452	TERRENI DEMANIALI	1.2.2.01.03.01.001	Demaniale	153	72	11.790	PG	MARSCIANO		No	24/07/2007	TRASFERIMENTO A TITOLO GRATUITO	Valore catastale	0,00	0,00	UMBRIA TP/LE MOBILITA' S.p.A.	
30432	TERRENI DEMANIALI	1.2.2.01.03.01.001	Demaniale	107	23	9.029	PG	MARSCIANO		No	24/07/2007	TRASFERIMENTO A TITOLO GRATUITO	Valore catastale	0,00	0,00	UMBRIA TP/LE MOBILITA' S.p.A.	
30479	TERRENI DEMANIALI	1.2.2.01.03.01.001	Demaniale	122	56	250	PG	MARSCIANO		No	13/1/2008	TRASFERIMENTO A TITOLO GRATUITO	Valore catastale	188,50	188,50	PROVINCIA	
30429	TERRENI DEMANIALI	1.2.2.01.03.01.001	Demaniale	88	37	1.240	PG	MARSCIANO		No	24/07/2007	TRASFERIMENTO A TITOLO GRATUITO	Valore catastale	0,00	0,00	UMBRIA TP/LE MOBILITA' S.p.A.	
30420	TERRENI DEMANIALI	1.2.2.01.03.01.001	Demaniale	69	64	370	PG	MARSCIANO		No	24/07/2007	TRASFERIMENTO A TITOLO GRATUITO	Valore catastale	108,88	108,88	UMBRIA TP/LE MOBILITA' S.p.A.	
30430	TERRENI DEMANIALI	1.2.2.01.03.01.001	Demaniale	107	3	2.500	PG	MARSCIANO		No	24/07/2007	TRASFERIMENTO A TITOLO GRATUITO	Valore catastale	0,00	0,00	UMBRIA TP/LE MOBILITA' S.p.A.	
30459	TERRENI DEMANIALI	1.2.2.01.03.01.001	Demaniale	147	472	140	PG	MARSCIANO		No	04/12/2008	TRASFERIMENTO A TITOLO GRATUITO	Valore catastale	0,00	0,00	PROVINCIA	Valore considerato nel dato ricavato dalla infrastruuttura strada
30475	TERRENI DEMANIALI	1.2.2.01.03.01.001	Demaniale	153	341	25	PG	MARSCIANO		No	04/12/2008	TRASFERIMENTO A TITOLO GRATUITO	Valore catastale	23,09	23,09	PROVINCIA	Il valore è stato determinato applicando il valore del R.C. di tale particolare (Immobile annesso) senza contare l'area di parcheggio
30465	TERRENI DEMANIALI	1.2.2.01.03.01.001	Demaniale	153	283	180	PG	MARSCIANO		No	04/12/2008	TRASFERIMENTO A TITOLO GRATUITO	Valore catastale	166,14	166,14	PROVINCIA	Il valore è stato determinato applicando il valore del R.C. di tale particolare (Immobile annesso) senza contare l'area di parcheggio
30446	TERRENI DEMANIALI	1.2.2.01.03.01.001	Demaniale	147	186	15.880	PG	MARSCIANO		No	24/07/2007	TRASFERIMENTO A TITOLO GRATUITO	Valore catastale	0,00	0,00	UMBRIA TP/LE MOBILITA' S.p.A.	
30474	TERRENI DEMANIALI	1.2.2.01.03.01.001	Demaniale	153	317	570	PG	MARSCIANO		No	04/12/2008	TRASFERIMENTO A TITOLO GRATUITO	Valore catastale	526,50	526,50	PROVINCIA	
30465	TERRENI DEMANIALI	1.2.2.01.03.01.001	Demaniale	153	111	130	PG	MARSCIANO		No	24/07/2007	TRASFERIMENTO A TITOLO GRATUITO	Valore catastale	125,13	125,13	UMBRIA TP/LE MOBILITA' S.p.A.	
30477	TERRENI DEMANIALI	1.2.2.01.03.01.001	Demaniale	120	215	165	PG	MARSCIANO		No	13/1/2008	TRASFERIMENTO A TITOLO GRATUITO	Valore catastale	125,13	125,13	PROVINCIA	
30454	TERRENI DEMANIALI	1.2.2.01.03.01.001	Demaniale	153	110	955	PG	MARSCIANO		No	24/07/2007	TRASFERIMENTO A TITOLO GRATUITO	Valore catastale	882,38	882,38	UMBRIA TP/LE MOBILITA' S.p.A.	
30409	TERRENI DEMANIALI	1.2.2.01.03.01.001	Demaniale	44	52	5.960	PG	MARSCIANO		No	24/07/2007	TRASFERIMENTO A TITOLO GRATUITO	Valore catastale	0,00	0,00	UMBRIA TP/LE MOBILITA' S.p.A.	
30423	TERRENI DEMANIALI	1.2.2.01.03.01.001	Demaniale	88	21	655	PG	MARSCIANO		No	24/07/2007	TRASFERIMENTO A TITOLO GRATUITO	Valore catastale	576,88	576,88	UMBRIA TP/LE MOBILITA' S.p.A.	
30436	TERRENI DEMANIALI	1.2.2.01.03.01.001	Demaniale	124	64	2.310	PG	MARSCIANO		No	24/07/2007	TRASFERIMENTO A TITOLO GRATUITO	Valore catastale	0,00	0,00	UMBRIA TP/LE MOBILITA' S.p.A.	
30438	TERRENI DEMANIALI	1.2.2.01.03.01.001	Demaniale	124	103	6.850	PG	MARSCIANO		No	24/07/2007	TRASFERIMENTO A TITOLO GRATUITO	Valore catastale	0,00	0,00	UMBRIA TP/LE MOBILITA' S.p.A.	

Sviluppamaria S.p.A.

PATRIMONIO IMMOBILIARE REGIONE UMBRIA
 Prospetto Terreni al 31/12/2021

Numero Matricola (da sistema informativo)	Classificazione secondo il piano dei conti dello Stato Patrimoniale in base al D.lgs. 118/2011 (descrittiva)	Classificazione secondo il piano dei conti dello Stato Patrimoniale in base al D.lgs. 118/2011 (codice)	Classificazione ai sensi del codice civile (demaniale/affezioni U.N., indisponibile)	Foglio	Particella	Superficie mq	Provincia	Comune	Località	Bene soggetto ad ammortamento	Data di acquisizione	Modalità di acquisizione	Criterio di valutazione secondo principi del D.lgs. 118/2011	Valore dell'immobile al 31/12/2021 (euro)	Valore dell'immobile al 31/12/2020 (euro)	Differenziale in % da 11/2020 a 12/21	Ente Gestore	Note
30440	TERRENI DEMANIALI	1.2.2.01.03.01.001	Demaniale	142	101	8.590	PG	MARSCIANO		No	24/07/2007	TRASFERIMENTO A TITOLO GRATUITO	Valore catastale	0,00	0,00	0,00	UMBRIA TP/LE MOBILITA' S.p.A.	
30441	TERRENI DEMANIALI	1.2.2.01.03.01.001	Demaniale	143	53	10.880	PG	MARSCIANO		No	24/07/2007	TRASFERIMENTO A TITOLO GRATUITO	Valore catastale	0,00	0,00	0,00	UMBRIA TP/LE MOBILITA' S.p.A.	
30480	TERRENI DEMANIALI	1.2.2.01.03.01.001	Demaniale	34	122	110	PG	MASSA MARTANA		No	24/11/1985	ACQUISIZIONE	Valore catastale	16,25	16,25	0,00	AGENZIA FORESTALE REGIONALE	Il valore del bene è stato determinato con il criterio Valore Catastrale in quanto non è conosciuta il valore di acquisizione.
30481	TERRENI DEMANIALI	1.2.2.01.03.01.001	Demaniale	34	373	470	PG	MASSA MARTANA		No	24/12/1985	ACQUISIZIONE	Valore catastale	237,25	237,25	0,00	AGENZIA FORESTALE REGIONALE	Il valore del bene è stato determinato con il criterio Valore Catastrale in quanto non è conosciuta il valore di acquisizione.
30482	TERRENI DEMANIALI	1.2.2.01.03.01.001	Demaniale	34	374	100	PG	MASSA MARTANA		No	24/11/1985	ACQUISIZIONE	Valore catastale	14,63	14,63	0,00	AGENZIA FORESTALE REGIONALE	Il valore del bene è stato determinato con il criterio Valore Catastrale in quanto non è conosciuta il valore di acquisizione.
30483	TERRENI DEMANIALI	1.2.2.01.03.01.001	Demaniale	43	37	15.560	PG	MASSA MARTANA		No	24/07/2007	TRASFERIMENTO A TITOLO GRATUITO	Valore catastale	0,00	0,00	0,00	UMBRIA TP/LE MOBILITA' S.p.A.	
30484	TERRENI DEMANIALI	1.2.2.01.03.01.001	Demaniale	43	44	1.380	PG	MASSA MARTANA		No	24/07/2007	TRASFERIMENTO A TITOLO GRATUITO	Valore catastale	984,75	984,75	0,00	UMBRIA TP/LE MOBILITA' S.p.A.	
30485	TERRENI DEMANIALI	1.2.2.01.03.01.001	Demaniale	44	167	180	PG	MASSA MARTANA		No	24/07/2007	TRASFERIMENTO A TITOLO GRATUITO	Valore catastale	165,75	165,75	0,00	UMBRIA TP/LE MOBILITA' S.p.A.	
30486	TERRENI DEMANIALI	1.2.2.01.03.01.001	Demaniale	44	178	12.600	PG	MASSA MARTANA		No	24/07/2007	TRASFERIMENTO A TITOLO GRATUITO	Valore catastale	0,00	0,00	0,00	UMBRIA TP/LE MOBILITA' S.p.A.	
30487	TERRENI DEMANIALI	1.2.2.01.03.01.001	Demaniale	44	179	410	PG	MASSA MARTANA		No	24/07/2007	TRASFERIMENTO A TITOLO GRATUITO	Valore catastale	378,63	378,63	0,00	UMBRIA TP/LE MOBILITA' S.p.A.	
30488	TERRENI DEMANIALI	1.2.2.01.03.01.001	Demaniale	44	188	3.560	PG	MASSA MARTANA		No	24/07/2007	TRASFERIMENTO A TITOLO GRATUITO	Valore catastale	0,00	0,00	0,00	UMBRIA TP/LE MOBILITA' S.p.A.	
30489	TERRENI DEMANIALI	1.2.2.01.03.01.001	Demaniale	44	275	70	PG	MASSA MARTANA		No	09/01/2009	ACQUISIZIONE	Valore acquisizione	127,28	127,28	0,00	UMBRIA TP/LE MOBILITA' S.p.A.	
30490	TERRENI DEMANIALI	1.2.2.01.03.01.001	Demaniale	44	758	726	PG	MASSA MARTANA		No	30/10/2009	ACQUISIZIONE	Valore acquisizione	1.726,59	1.726,59	0,00	UMBRIA TP/LE MOBILITA' S.p.A.	
30491	TERRENI DEMANIALI	1.2.2.01.03.01.001	Demaniale	44	760	69	PG	MASSA MARTANA		No	30/10/2009	ACQUISIZIONE	Valore acquisizione	146,61	146,61	0,00	UMBRIA TP/LE MOBILITA' S.p.A.	
30492	TERRENI DEMANIALI	1.2.2.01.03.01.001	Demaniale	44	762	381	PG	MASSA MARTANA		No	30/10/2009	ACQUISIZIONE	Valore acquisizione	803,96	803,96	0,00	UMBRIA TP/LE MOBILITA' S.p.A.	
30493	TERRENI DEMANIALI	1.2.2.01.03.01.001	Demaniale	44	764	61	PG	MASSA MARTANA		No	09/01/2009	ACQUISIZIONE	Valore acquisizione	110,91	110,91	0,00	UMBRIA TP/LE MOBILITA' S.p.A.	
30494	TERRENI DEMANIALI	1.2.2.01.03.01.001	Demaniale	44	768	432	PG	MASSA MARTANA		No	09/01/2009	ACQUISIZIONE	Valore acquisizione	807,13	807,13	0,00	UMBRIA TP/LE MOBILITA' S.p.A.	
30495	TERRENI DEMANIALI	1.2.2.01.03.01.001	Demaniale	44	770	635	PG	MASSA MARTANA		No	09/01/2009	ACQUISIZIONE	Valore acquisizione	792,53	792,53	0,00	UMBRIA TP/LE MOBILITA' S.p.A.	
30496	TERRENI DEMANIALI	1.2.2.01.03.01.001	Demaniale	44	771	3.215	PG	MASSA MARTANA	Via Tiberina, anc	No	09/01/2009	ACQUISIZIONE	Valore acquisizione	5.845,47	5.845,47	0,00	UMBRIA TP/LE MOBILITA' S.p.A.	
30497	TERRENI DEMANIALI	1.2.2.01.03.01.001	Demaniale	44	772	275	PG	MASSA MARTANA	Via Tiberina, anc	No	09/01/2009	ACQUISIZIONE	Valore acquisizione	500,00	500,00	0,00	UMBRIA TP/LE MOBILITA' S.p.A.	
30498	TERRENI DEMANIALI	1.2.2.01.03.01.001	Demaniale	44	773	1.647	PG	MASSA MARTANA		No	09/01/2009	ACQUISIZIONE	Valore acquisizione	2.994,55	2.994,55	0,00	UMBRIA TP/LE MOBILITA' S.p.A.	

Sviluppamare S.p.A.

PATRIMONIO IMMOBILIARE REGIONE UMBRIA
Prospetto Terreni al 31/12/2021

Numero identificativo sistema informativo	Classificazione secondo il piano dei conti dello Stato Patrimoniale in base al D.lgs. 118/2011 (Descrizione)	Classificazione secondo il piano dei conti dello Stato Patrimoniale in base al D.lgs. 118/2011 (Codice)	Classificazione ai sensi del codice civile (demaniale/affezioni Ue, indisponibile)	Foglio	Particella	Superficie mq	Provincia	Comune	Località	Bene soggetto ad ammortamento	Data di acquisizione	Modalità di acquisizione	Criterio di valutazione secondo i principi del D.lgs. 118/2011	Valore dell'immobile al 31/12/2021 (euro)	Valore dell'immobile al 31/12/2020 (euro)	Differenziale al 31/12/2021 e al 31/12/2020 (euro)	Ente Gestore	Note
30499	TERRENI DEMANIALI	1.2.2.01.03.01.001	Demaniale	44	774	63	PG	MASSA MARTANA	Via Tiburina, snr	No	09/01/2009	ACQUISIZIONE	Valore acquisizione	114,55	114,55	0,00	UMBRIA TP LE MOBILITA S.p.A	
30500	TERRENI DEMANIALI	1.2.2.01.03.01.001	Demaniale	44	775	1.060	PG	MASSA MARTANA	Vocabolo Molinaccio Mezzanelli, snr	No	24/07/2007	ACQUISIZIONE	Valore catastale	0,00	0,00	0,00	UMBRIA TP LE MOBILITA S.p.A	
30501	TERRENI DEMANIALI	1.2.2.01.03.01.001	Demaniale	44	805	165	PG	MASSA MARTANA		No	30/10/2009	ACQUISIZIONE	Valore acquisizione	348,16	348,16	0,00	UMBRIA TP LE MOBILITA S.p.A	
30502	TERRENI DEMANIALI	1.2.2.01.03.01.001	Demaniale	45	102	3.650	PG	MASSA MARTANA		No	24/07/2007	ACQUISIZIONE	Valore catastale	0,00	0,00	0,00	UMBRIA TP LE MOBILITA S.p.A	
30503	TERRENI DEMANIALI	1.2.2.01.03.01.001	Demaniale	45	109	220	PG	MASSA MARTANA		No	24/07/2007	TRASFERIMENTO A TITOLO GRATUITO	Valore catastale	22,75	22,75	0,00	UMBRIA TP LE MOBILITA S.p.A	
30504	TERRENI DEMANIALI	1.2.2.01.03.01.001	Demaniale	45	122	260	PG	MASSA MARTANA		No	24/07/2007	TRASFERIMENTO A TITOLO GRATUITO	Valore catastale	185,25	185,25	0,00	UMBRIA TP LE MOBILITA S.p.A	
30505	TERRENI DEMANIALI	1.2.2.01.03.01.001	Demaniale	46	316	3.560	PG	MASSA MARTANA		No	24/07/2007	TRASFERIMENTO A TITOLO GRATUITO	Valore catastale	0,00	0,00	0,00	UMBRIA TP LE MOBILITA S.p.A	
30506	TERRENI DEMANIALI	1.2.2.01.03.01.001	Demaniale	46	799	484	PG	MASSA MARTANA		No	09/01/2009	ACQUISIZIONE	Valore acquisizione	870,69	870,69	0,00	UMBRIA TP LE MOBILITA S.p.A	
30507	TERRENI DEMANIALI	1.2.2.01.03.01.001	Demaniale	46	800	396	PG	MASSA MARTANA		No	09/01/2009	ACQUISIZIONE	Valore acquisizione	712,38	712,38	0,00	UMBRIA TP LE MOBILITA S.p.A	
30508	TERRENI DEMANIALI	1.2.2.01.03.01.001	Demaniale	51	19	1.900	PG	MASSA MARTANA		No	24/07/2007	TRASFERIMENTO A TITOLO GRATUITO	Valore catastale	0,00	0,00	0,00	UMBRIA TP LE MOBILITA S.p.A	
30509	TERRENI DEMANIALI	1.2.2.01.03.01.001	Demaniale	51	58	170	PG	MASSA MARTANA		No	24/07/2007	TRASFERIMENTO A TITOLO GRATUITO	Valore catastale	17,88	17,88	0,00	UMBRIA TP LE MOBILITA S.p.A	
30510	TERRENI DEMANIALI	1.2.2.01.03.01.001	Demaniale	51	59	10.420	PG	MASSA MARTANA		No	24/07/2007	TRASFERIMENTO A TITOLO GRATUITO	Valore catastale	0,00	0,00	0,00	UMBRIA TP LE MOBILITA S.p.A	
30511	TERRENI DEMANIALI	1.2.2.01.03.01.001	Demaniale	51	91	410	PG	MASSA MARTANA		No	24/07/2007	TRASFERIMENTO A TITOLO GRATUITO	Valore catastale	40,63	40,63	0,00	UMBRIA TP LE MOBILITA S.p.A	
30512	TERRENI DEMANIALI	1.2.2.01.03.01.001	Demaniale	51	145	110	PG	MASSA MARTANA		No	24/07/2007	TRASFERIMENTO A TITOLO GRATUITO	Valore catastale	11,38	11,38	0,00	UMBRIA TP LE MOBILITA S.p.A	
30513	TERRENI DEMANIALI	1.2.2.01.03.01.001	Demaniale	51	146	200	PG	MASSA MARTANA		No	24/07/2007	TRASFERIMENTO A TITOLO GRATUITO	Valore catastale	19,50	19,50	0,00	UMBRIA TP LE MOBILITA S.p.A	
30514	TERRENI DEMANIALI	1.2.2.01.03.01.001	Demaniale	51	182	1.400	PG	MASSA MARTANA		No	24/07/2007	TRASFERIMENTO A TITOLO GRATUITO	Valore catastale	999,38	999,38	0,00	UMBRIA TP LE MOBILITA S.p.A	
30515	TERRENI DEMANIALI	1.2.2.01.03.01.001	Demaniale	51	183	3.300	PG	MASSA MARTANA		No	24/07/2007	TRASFERIMENTO A TITOLO GRATUITO	Valore catastale	0,00	0,00	0,00	UMBRIA TP LE MOBILITA S.p.A	
30516	TERRENI DEMANIALI	1.2.2.01.03.01.001	Demaniale	51	185	206	PG	MASSA MARTANA		No	24/07/2007	TRASFERIMENTO A TITOLO GRATUITO	Valore catastale	146,25	146,25	0,00	UMBRIA TP LE MOBILITA S.p.A	
30517	TERRENI DEMANIALI	1.2.2.01.03.01.001	Demaniale	51	186	590	PG	MASSA MARTANA		No	24/07/2007	TRASFERIMENTO A TITOLO GRATUITO	Valore catastale	643,50	643,50	0,00	UMBRIA TP LE MOBILITA S.p.A	
30518	TERRENI DEMANIALI	1.2.2.01.03.01.001	Demaniale	51	525	30	PG	MASSA MARTANA	Frazione Mezzanelli, snr	No	24/07/2007	TRASFERIMENTO A TITOLO GRATUITO	Valore catastale	0,00	0,00	0,00	UMBRIA TP LE MOBILITA S.p.A	
30519	TERRENI DEMANIALI	1.2.2.01.03.01.001	Demaniale	51	526	34	PG	MASSA MARTANA		No	24/07/2007	TRASFERIMENTO A TITOLO GRATUITO	Valore catastale	24,38	24,38	0,00	UMBRIA TP LE MOBILITA S.p.A	

Sviluppamare S.p.A.

PATRIMONIO IMMOBILIARE REGIONE UMBRIA
 Prospetto Terreni al 31/12/2021

Numero Matri. (da sistema informativo)	Classificazione secondo il piano dei conti dello Stato Patrimoniale in base al D.lgs. 118/2011 (Descrizione)	Classificazione secondo il piano dei conti dello Stato Patrimoniale in base al D.lgs. 118/2011 (Codice)	Classificazione ai sensi del codice civile (demaniale, affluente, inalienabile)	Foglio	Particella	Superficie mq	Provincia	Comune	Località	Bene soggetto ad ammortamento	Data di acquisizione	Modalità di acquisizione	Criterio di valutazione secondo principi del D.lgs. 118/2011	Valore dell'immobile secondo il D.lgs. 118/2011 al 31/12/2021 (euro)	Valore dell'immobile secondo il D.lgs. 118/2011 al 31/12/2020 (euro)	Ente Gestore	Note
30520	TERRENI DEMANIALI	1.2.2.01.03.01.001	Demaniale	51	587	442	PG	MASSA MARTANA		No	09/01/2009	ACQUISIZIONE	Valore acquisizione	795,14	0,00	UMBRIA TP LE MOBILITA S.p.A.	
30521	TERRENI DEMANIALI	1.2.2.01.03.01.001	Demaniale	51	588	278	PG	MASSA MARTANA		No	09/01/2009	ACQUISIZIONE	Valore acquisizione	500,11	0,00	UMBRIA TP LE MOBILITA S.p.A.	
30522	TERRENI DEMANIALI	1.2.2.01.03.01.001	Demaniale	51	589	2.077	PG	MASSA MARTANA		No	09/01/2009	ACQUISIZIONE	Valore acquisizione	3.738,42	0,00	UMBRIA TP LE MOBILITA S.p.A.	
30523	TERRENI DEMANIALI	1.2.2.01.03.01.001	Demaniale	51	590	1.060	PG	MASSA MARTANA		No	09/01/2009	ACQUISIZIONE	Valore acquisizione	1.906,89	0,00	UMBRIA TP LE MOBILITA S.p.A.	
30524	TERRENI DEMANIALI	1.2.2.01.03.01.001	Demaniale	51	591	553	PG	MASSA MARTANA		No	09/01/2009	ACQUISIZIONE	Valore acquisizione	984,82	0,00	UMBRIA TP LE MOBILITA S.p.A.	
30525	TERRENI DEMANIALI	1.2.2.01.03.01.001	Demaniale	51	593	53	PG	MASSA MARTANA		No	09/01/2009	ACQUISIZIONE	Valore acquisizione	154,37	0,00	UMBRIA TP LE MOBILITA S.p.A.	
30526	TERRENI DEMANIALI	1.2.2.01.03.01.001	Demaniale	51	603	246	PG	MASSA MARTANA		No	09/01/2009	ACQUISIZIONE	Valore acquisizione	716,48	0,00	UMBRIA TP LE MOBILITA S.p.A.	
30527	TERRENI DEMANIALI	1.2.2.01.03.01.001	Demaniale	51	619	2.797	PG	MASSA MARTANA		No	30/10/2009	ACQUISIZIONE	Valore acquisizione	1.654,90	0,00	UMBRIA TP LE MOBILITA S.p.A.	
30528	TERRENI DEMANIALI	1.2.2.01.03.01.001	Demaniale	51	622	50	PG	MASSA MARTANA		No	09/01/2009	ACQUISIZIONE	Valore acquisizione	34,39	0,00	UMBRIA TP LE MOBILITA S.p.A.	
30529	TERRENI DEMANIALI	1.2.2.01.03.01.001	Demaniale	51	625	724	PG	MASSA MARTANA		No	09/01/2009	ACQUISIZIONE	Valore acquisizione	800,87	0,00	UMBRIA TP LE MOBILITA S.p.A.	
30530	TERRENI DEMANIALI	1.2.2.01.03.01.001	Demaniale	51	627	127	PG	MASSA MARTANA		No	09/01/2009	ACQUISIZIONE	Valore acquisizione	292,59	0,00	UMBRIA TP LE MOBILITA S.p.A.	
30531	TERRENI DEMANIALI	1.2.2.01.03.01.001	Demaniale	51	628	3.029	PG	MASSA MARTANA		No	09/01/2009	ACQUISIZIONE	Valore acquisizione	3.350,60	0,00	UMBRIA TP LE MOBILITA S.p.A.	
30532	TERRENI DEMANIALI	1.2.2.01.03.01.001	Demaniale	51	634	41	PG	MASSA MARTANA		No	09/01/2009	ACQUISIZIONE	Valore acquisizione	45,35	0,00	UMBRIA TP LE MOBILITA S.p.A.	
30533	TERRENI DEMANIALI	1.2.2.01.03.01.001	Demaniale	51	636	158	PG	MASSA MARTANA		No	09/01/2009	ACQUISIZIONE	Valore acquisizione	174,77	0,00	UMBRIA TP LE MOBILITA S.p.A.	
30534	TERRENI DEMANIALI	1.2.2.01.03.01.001	Demaniale	51	637	14	PG	MASSA MARTANA	Vocabolo Rupi Mezzaneti, snc	No	09/01/2009	ACQUISIZIONE	Valore acquisizione	33,99	0,00	UMBRIA TP LE MOBILITA S.p.A.	
30535	TERRENI DEMANIALI	1.2.2.01.03.01.001	Demaniale	51	639	340	PG	MASSA MARTANA		No	09/01/2009	ACQUISIZIONE	Valore acquisizione	375,08	0,00	UMBRIA TP LE MOBILITA S.p.A.	
30536	TERRENI DEMANIALI	1.2.2.01.03.01.001	Demaniale	51	640	2	PG	MASSA MARTANA		No	09/01/2009	ACQUISIZIONE	Valore acquisizione	2,21	0,00	UMBRIA TP LE MOBILITA S.p.A.	
30537	TERRENI DEMANIALI	1.2.2.01.03.01.001	Demaniale	51	641	1.607	PG	MASSA MARTANA		No	09/01/2009	ACQUISIZIONE	Valore acquisizione	1.776,65	0,00	UMBRIA TP LE MOBILITA S.p.A.	
30538	TERRENI DEMANIALI	1.2.2.01.03.01.001	Demaniale	51	644	214	PG	MASSA MARTANA		No	09/01/2009	ACQUISIZIONE	Valore acquisizione	161,14	0,00	UMBRIA TP LE MOBILITA S.p.A.	
30539	TERRENI DEMANIALI	1.2.2.01.03.01.001	Demaniale	51	646	20	PG	MASSA MARTANA		No	09/01/2009	ACQUISIZIONE	Valore acquisizione	15,06	0,00	UMBRIA TP LE MOBILITA S.p.A.	
30540	TERRENI DEMANIALI	1.2.2.01.03.01.001	Demaniale	51	649	541	PG	MASSA MARTANA		No	09/01/2009	ACQUISIZIONE	Valore acquisizione	1.144,69	0,00	UMBRIA TP LE MOBILITA S.p.A.	

Sviluppamare S.p.A.

PATRIMONIO IMMOBILIARE REGIONE UMBRIA
 Prospetto Terreni al 31/12/2021

Numero Matricola (da sistema informativo)	Classificazione secondo il piano dei conti dello Stato Patrimoniale in base al D.lgs. 118/2011 (Descrizione)	Classificazione secondo il piano dei conti dello Stato Patrimoniale in base al D.lgs. 118/2011 (Codice)	Classificazione ai sensi del codice civile (demaniale/affezioni U.N., indisponibile)	Foglio	Particella	Superficie mq	Provincia	Comune	Località	Bene soggetto ad ammortamento	Data di acquisizione	Modalità di acquisizione	Criterio di valutazione secondo i principi del D.lgs. 118/2011	Valore dell'immobile al 31/12/2021 (euro)	Valore dell'immobile al 31/12/2020 (euro)	Differenza (+, -) al 31/12/2021	Ente Gestore	Note
30541	TERRENI DEMANIALI	1.2.2.01.03.01.001	Demaniale	51	651	102	PG	MASSA MARTANA		No	09/01/2009	ACQUISIZIONE	Valore acquisizione	215,82	215,82	0,00	UMBRIA T.P.L.E MOBILITA' S.p.A.	
30542	TERRENI DEMANIALI	1.2.2.01.03.01.001	Demaniale	51	652	104	PG	MASSA MARTANA		No	09/01/2009	ACQUISIZIONE	Valore acquisizione	220,05	220,05	0,00	UMBRIA T.P.L.E MOBILITA' S.p.A.	
30543	TERRENI DEMANIALI	1.2.2.01.03.01.001	Demaniale	51	657	217	PG	MASSA MARTANA		No	09/01/2009	ACQUISIZIONE	Valore acquisizione	163,41	163,41	0,00	UMBRIA T.P.L.E MOBILITA' S.p.A.	
30544	TERRENI DEMANIALI	1.2.2.01.03.01.001	Demaniale	51	665	633	PG	MASSA MARTANA		No	09/01/2009	ACQUISIZIONE	Valore acquisizione	1.404,95	1.404,95	0,00	UMBRIA T.P.L.E MOBILITA' S.p.A.	
30545	TERRENI DEMANIALI	1.2.2.01.03.01.001	Demaniale	51	668	82	PG	MASSA MARTANA		No	09/01/2009	ACQUISIZIONE	Valore acquisizione	173,49	173,49	0,00	UMBRIA T.P.L.E MOBILITA' S.p.A.	
30546	TERRENI DEMANIALI	1.2.2.01.03.01.001	Demaniale	51	672	113	PG	MASSA MARTANA	Vicchiole Pich. Mezzanelli, SNC	No	09/01/2009	ACQUISIZIONE	Valore acquisizione	283,20	283,20	0,00	UMBRIA T.P.L.E MOBILITA' S.p.A.	
30547	TERRENI DEMANIALI	1.2.2.01.03.01.001	Demaniale	51	674	945	PG	MASSA MARTANA		No	09/01/2009	ACQUISIZIONE	Valore acquisizione	2.177,15	2.177,15	0,00	UMBRIA T.P.L.E MOBILITA' S.p.A.	
30548	TERRENI DEMANIALI	1.2.2.01.03.01.001	Demaniale	51	676	163	PG	MASSA MARTANA		No	02/02/2009	ACQUISIZIONE	Valore acquisizione	232,91	232,91	0,00	UMBRIA T.P.L.E MOBILITA' S.p.A.	
30549	TERRENI DEMANIALI	1.2.2.01.03.01.001	Demaniale	6	55	900	PG	MASSA MARTANA		No	04/12/2009	TRASFERIMENTO A TITOLO GRATUITO	Valore catastale	60,13	60,13	0,00	PROVINCIA	
30550	TERRENI DEMANIALI	1.2.2.01.03.01.001	Demaniale	6	56	80	PG	MASSA MARTANA		No	04/12/2009	TRASFERIMENTO A TITOLO GRATUITO	Valore catastale	4,88	4,88	0,00	PROVINCIA	
30551	TERRENI DEMANIALI	1.2.2.01.03.01.001	Demaniale	6	57	200	PG	MASSA MARTANA		No	04/12/2009	TRASFERIMENTO A TITOLO GRATUITO	Valore catastale	74,75	74,75	0,00	PROVINCIA	
30552	TERRENI DEMANIALI	1.2.2.01.03.01.001	Demaniale	6	58	320	PG	MASSA MARTANA		No	04/12/2009	TRASFERIMENTO A TITOLO GRATUITO	Valore catastale	120,25	120,25	0,00	PROVINCIA	
30553	TERRENI DEMANIALI	1.2.2.01.03.01.001	Demaniale	6	59	20	PG	MASSA MARTANA		No	04/12/2009	TRASFERIMENTO A TITOLO GRATUITO	Valore catastale	1,63	1,63	0,00	PROVINCIA	
30554	TERRENI DEMANIALI	1.2.2.01.03.01.001	Demaniale	6	60	240	PG	MASSA MARTANA		No	04/12/2009	TRASFERIMENTO A TITOLO GRATUITO	Valore catastale	50,38	50,38	0,00	PROVINCIA	
30555	TERRENI DEMANIALI	1.2.2.01.03.01.001	Demaniale	6	61	80	PG	MASSA MARTANA		No	04/12/2009	TRASFERIMENTO A TITOLO GRATUITO	Valore catastale	19,50	19,50	0,00	PROVINCIA	
30556	TERRENI DEMANIALI	1.2.2.01.03.01.001	Demaniale	8	225	330	PG	MASSA MARTANA		No	04/12/2009	TRASFERIMENTO A TITOLO GRATUITO	Valore catastale	125,13	125,13	0,00	PROVINCIA	
30557	TERRENI DEMANIALI	1.2.2.01.03.01.001	Demaniale	8	226	140	PG	MASSA MARTANA		No	04/12/2009	TRASFERIMENTO A TITOLO GRATUITO	Valore catastale	16,25	16,25	0,00	PROVINCIA	
30559	TERRENI DEMANIALI	1.2.2.01.03.01.001	Demaniale	8	227	220	PG	MASSA MARTANA		No	04/12/2009	TRASFERIMENTO A TITOLO GRATUITO	Valore catastale	30,88	30,88	0,00	PROVINCIA	
30559	TERRENI DEMANIALI	1.2.2.01.03.01.001	Demaniale	8	228	130	PG	MASSA MARTANA		No	04/12/2009	TRASFERIMENTO A TITOLO GRATUITO	Valore catastale	48,75	48,75	0,00	PROVINCIA	
30560	TERRENI DEMANIALI	1.2.2.01.03.01.001	Demaniale	8	229	480	PG	MASSA MARTANA		No	04/12/2009	TRASFERIMENTO A TITOLO GRATUITO	Valore catastale	182,00	182,00	0,00	PROVINCIA	
30561	TERRENI DEMANIALI	1.2.2.01.03.01.001	Demaniale	8	230	450	PG	MASSA MARTANA		No	04/12/2009	TRASFERIMENTO A TITOLO GRATUITO	Valore catastale	225,88	225,88	0,00	PROVINCIA	

Sviluppamare S.p.A.

PATRIMONIO IMMOBILIARE REGIONE UMBRIA
Prospetto Terreni al 31/12/2021

Numero Matri- collo (da sistema informativo)	Classificazione secondo il piano dei conti dello Stato Patrimoniale in base al D.lgs. 118/2011 (descrizione)	Classificazione secondo il piano dei conti dello Stato Patrimoniale in base al D.lgs. 118/2011 (codice)	Classificazione al seno del codice civile (demaniale/affezioni U.N., indisponibile)	Foglio	Particella	Superficie mq	Provincia	Comune	Località	Bene soggetto ad ammortamento	Data di acquisizione	Modalità di acquisizione	Criterio di valutazione secondo i principi del D.lgs. 118/2011	Valore dell'immobile secondo il D.lgs. 118/2011 al 31/12/2020 (euro)	Differenza (+, -) al 31/12/2021 L.2019	Ente Gestore	Note
30562	TERRENI DEMANIALI	1.2.2.01.03.01.001	Demaniale	8	231	85	PG	MASSA MARTANA		No	04/12/2009	TRASFERIMENTO A TITOLO GRATUITO	Valore catastale	32,50	0,00	PROVINCIA	
30563	TERRENI DEMANIALI	1.2.2.01.03.01.001	Demaniale	8	232	5	PG	MASSA MARTANA		No	04/12/2009	TRASFERIMENTO A TITOLO GRATUITO	Valore catastale	1,63	0,00	PROVINCIA	
30564	TERRENI DEMANIALI	1.2.2.01.03.01.001	Demaniale	10	120	100	PG	MASSA MARTANA		No	04/12/2009	TRASFERIMENTO A TITOLO GRATUITO	Valore catastale	37,38	0,00	PROVINCIA	
30565	TERRENI DEMANIALI	1.2.2.01.03.01.001	Demaniale	10	121	400	PG	MASSA MARTANA		No	04/12/2009	TRASFERIMENTO A TITOLO GRATUITO	Valore catastale	27,63	0,00	PROVINCIA	
30566	TERRENI DEMANIALI	1.2.2.01.03.01.001	Demaniale	10	122	200	PG	MASSA MARTANA		No	04/12/2009	TRASFERIMENTO A TITOLO GRATUITO	Valore catastale	13,00	0,00	PROVINCIA	
30567	TERRENI DEMANIALI	1.2.2.01.03.01.001	Demaniale	10	123	140	PG	MASSA MARTANA		No	04/12/2009	TRASFERIMENTO A TITOLO GRATUITO	Valore catastale	11,38	0,00	PROVINCIA	
30568	TERRENI DEMANIALI	1.2.2.01.03.01.001	Demaniale	10	124	80	PG	MASSA MARTANA		No	04/12/2009	TRASFERIMENTO A TITOLO GRATUITO	Valore catastale	0,00	0,00	PROVINCIA	
30569	TERRENI DEMANIALI	1.2.2.01.03.01.001	Demaniale	11	64	40	PG	MASSA MARTANA		No	04/12/2009	TRASFERIMENTO A TITOLO GRATUITO	Valore catastale	3,25	0,00	PROVINCIA	
30570	TERRENI DEMANIALI	1.2.2.01.03.01.001	Demaniale	11	65	190	PG	MASSA MARTANA		No	04/12/2009	TRASFERIMENTO A TITOLO GRATUITO	Valore catastale	0,00	0,00	PROVINCIA	
30571	TERRENI DEMANIALI	1.2.2.01.03.01.001	Demaniale	11	66	480	PG	MASSA MARTANA		No	04/12/2009	TRASFERIMENTO A TITOLO GRATUITO	Valore catastale	201,50	0,00	PROVINCIA	
30572	TERRENI DEMANIALI	1.2.2.01.03.01.001	Demaniale	11	67	130	PG	MASSA MARTANA		No	04/12/2009	TRASFERIMENTO A TITOLO GRATUITO	Valore catastale	55,25	0,00	PROVINCIA	
30573	TERRENI DEMANIALI	1.2.2.01.03.01.001	Demaniale	11	68	30	PG	MASSA MARTANA		No	04/12/2009	TRASFERIMENTO A TITOLO GRATUITO	Valore catastale	11,38	0,00	PROVINCIA	
30574	TERRENI DEMANIALI	1.2.2.01.03.01.001	Demaniale	11	69	660	PG	MASSA MARTANA		No	04/12/2009	TRASFERIMENTO A TITOLO GRATUITO	Valore catastale	55,25	0,00	PROVINCIA	
30575	TERRENI DEMANIALI	1.2.2.01.03.01.001	Demaniale	11	73	110	PG	MASSA MARTANA		No	04/12/2009	TRASFERIMENTO A TITOLO GRATUITO	Valore catastale	16,25	0,00	PROVINCIA	
30576	TERRENI DEMANIALI	1.2.2.01.03.01.001	Demaniale	15	265	300	PG	MASSA MARTANA		No	04/12/2009	TRASFERIMENTO A TITOLO GRATUITO	Valore catastale	151,13	0,00	PROVINCIA	
30577	TERRENI DEMANIALI	1.2.2.01.03.01.001	Demaniale	15	266	50	PG	MASSA MARTANA		No	04/12/2009	TRASFERIMENTO A TITOLO GRATUITO	Valore catastale	24,38	0,00	PROVINCIA	
30578	TERRENI DEMANIALI	1.2.2.01.03.01.001	Demaniale	16	117	2.290	PG	MASSA MARTANA		No	04/12/2009	TRASFERIMENTO A TITOLO GRATUITO	Valore catastale	1.153,75	0,00	PROVINCIA	
30579	TERRENI DEMANIALI	1.2.2.01.03.01.001	Demaniale	16	120	120	PG	MASSA MARTANA		No	04/12/2009	TRASFERIMENTO A TITOLO GRATUITO	Valore catastale	13,00	0,00	PROVINCIA	
30580	TERRENI DEMANIALI	1.2.2.01.03.01.001	Demaniale	16	121	350	PG	MASSA MARTANA		No	04/12/2009	TRASFERIMENTO A TITOLO GRATUITO	Valore catastale	175,50	0,00	PROVINCIA	
30581	TERRENI DEMANIALI	1.2.2.01.03.01.001	Demaniale	16	122	300	PG	MASSA MARTANA		No	04/12/2009	TRASFERIMENTO A TITOLO GRATUITO	Valore catastale	32,50	0,00	PROVINCIA	
30582	TERRENI DEMANIALI	1.2.2.01.03.01.001	Demaniale	16	123	30	PG	MASSA MARTANA		No	04/12/2009	TRASFERIMENTO A TITOLO GRATUITO	Valore catastale	4,88	0,00	PROVINCIA	

Sviluppamaria S.p.A.

PATRIMONIO IMMOBILIARE REGIONE UMBRIA
Prospetto Terreni al 31/12/2021

Numero Matri. (da sistema informativo)	Classificazione secondo il piano dei conti dello Stato Patrimoniale in base al D.lgs. 118/2011 (Descrizione)	Classificazione secondo il piano dei conti dello Stato Patrimoniale in base al D.lgs. 118/2011 (Codice)	Classificazione ai sensi del codice civile (demaniale/affidatario/privato, indisponibile)	Foglio	Particella	Superficie mq	Provincia	Comune	Località	Bene soggetto ad ammortamento	Data di acquisizione	Modalità di acquisizione	Criterio di valutazione secondo principi del D.lgs. 118/2011	Valore dell'immobile al 31/12/2021 (euro)	Valore dell'immobile al 31/12/2020 (euro)	Ente Gestore	Note
30583	TERRENI DEMANIALI	1.2.2.01.03.01.001	Demaniale	17	199	5.050	PG	MASSA MARTANA		No	04/12/2008	TRASFERIMENTO A TITOLO GRATUITO	Valore catastale	719,88	719,88	PROVINCIA	
30584	TERRENI DEMANIALI	1.2.2.01.03.01.001	Demaniale	22	572	530	PG	MASSA MARTANA		No	04/12/2008	TRASFERIMENTO A TITOLO GRATUITO	Valore catastale	61,75	61,75	PROVINCIA	
30585	TERRENI DEMANIALI	1.2.2.01.03.01.001	Demaniale	22	612	600	PG	MASSA MARTANA		No	04/12/2008	TRASFERIMENTO A TITOLO GRATUITO	Valore catastale	175,50	175,50	PROVINCIA	
30586	TERRENI DEMANIALI	1.2.2.01.03.01.001	Demaniale	22	613	620	PG	MASSA MARTANA		No	04/12/2008	TRASFERIMENTO A TITOLO GRATUITO	Valore catastale	182,00	182,00	PROVINCIA	
30587	TERRENI DEMANIALI	1.2.2.01.03.01.001	Demaniale	22	615	90	PG	MASSA MARTANA		No	04/12/2008	TRASFERIMENTO A TITOLO GRATUITO	Valore catastale	8,13	8,13	PROVINCIA	
30588	TERRENI DEMANIALI	1.2.2.01.03.01.001	Demaniale	22	616	290	PG	MASSA MARTANA		No	04/12/2008	TRASFERIMENTO A TITOLO GRATUITO	Valore catastale	146,25	146,25	PROVINCIA	
30589	TERRENI DEMANIALI	1.2.2.01.03.01.001	Demaniale	22	622	150	PG	MASSA MARTANA		No	04/12/2008	TRASFERIMENTO A TITOLO GRATUITO	Valore catastale	17,88	17,88	PROVINCIA	
30590	TERRENI DEMANIALI	1.2.2.01.03.01.001	Demaniale	51	670	52	PG	MASSA MARTANA	Vocabolo Rghi Mezzanelli, snc	No	10/03/2010	ACQUISIZIONE	Valore catastale	0,00	0,00	UMBRIA TPLE MOBILITA S.p.A.	
30593	TERRENI DEMANIALI	1.2.2.01.03.01.001	Demaniale	8	25	5.350	PG	MONTE CASTELLO DI VIBIO		No	24/07/2007	TRASFERIMENTO A TITOLO GRATUITO	Valore catastale	0,00	0,00	UMBRIA TPLE MOBILITA S.p.A.	
30597	TERRENI DEMANIALI	1.2.2.01.03.01.001	Demaniale	14	78	13.090	PG	MONTE CASTELLO DI VIBIO		No	24/07/2007	TRASFERIMENTO A TITOLO GRATUITO	Valore catastale	0,00	0,00	UMBRIA TPLE MOBILITA S.p.A.	
30596	TERRENI DEMANIALI	1.2.2.01.03.01.001	Demaniale	14	76	710	PG	MONTE CASTELLO DI VIBIO		No	24/07/2007	TRASFERIMENTO A TITOLO GRATUITO	Valore catastale	775,13	775,13	UMBRIA TPLE MOBILITA S.p.A.	
30595	TERRENI DEMANIALI	1.2.2.01.03.01.001	Demaniale	8	28	170	PG	MONTE CASTELLO DI VIBIO		No	24/07/2007	TRASFERIMENTO A TITOLO GRATUITO	Valore catastale	143,00	143,00	UMBRIA TPLE MOBILITA S.p.A.	
30594	TERRENI DEMANIALI	1.2.2.01.03.01.001	Demaniale	8	27	290	PG	MONTE CASTELLO DI VIBIO		No	24/07/2007	TRASFERIMENTO A TITOLO GRATUITO	Valore catastale	0,00	0,00	UMBRIA TPLE MOBILITA S.p.A.	
30591	TERRENI DEMANIALI	1.2.2.01.03.01.001	Demaniale	6	37	12.220	PG	MONTE CASTELLO DI VIBIO		No	24/07/2007	TRASFERIMENTO A TITOLO GRATUITO	Valore catastale	0,00	0,00	UMBRIA TPLE MOBILITA S.p.A.	
30592	TERRENI DEMANIALI	1.2.2.01.03.01.001	Demaniale	6	135	40	PG	MONTE CASTELLO DI VIBIO		No	24/07/2007	TRASFERIMENTO A TITOLO GRATUITO	Valore catastale	0,00	0,00	UMBRIA TPLE MOBILITA S.p.A.	
41318	TERRENI DEMANIALI	1.2.2.01.03.01.001	Demaniale	5	1411	9	PG	MONTE CASTELLO DI VIBIO	Maidonna del Piano	No	04/12/2008	TRASFERIMENTO A TITOLO GRATUITO	Valore catastale	0,00	0,00	PROVINCIA	Deriva dalla variazione catastale effettuata in cambio fabbricati per bonifica del fabbricato non più presente in loco.
37149	TERRENI DEMANIALI	1.2.2.01.03.01.001	Demaniale	53	294	80	TR	MONTECASTRILLI		No	09/01/2009	ACQUISIZIONE	Valore acquisizione	237,35	237,35	UMBRIA TPLE MOBILITA S.p.A.	
37151	TERRENI DEMANIALI	1.2.2.01.03.01.001	Demaniale	77	55	3.960	TR	MONTECASTRILLI		No	24/07/2007	DEVOLUZIONE	Valore catastale	0,00	0,00	UMBRIA TPLE MOBILITA S.p.A.	
37152	TERRENI DEMANIALI	1.2.2.01.03.01.001	Demaniale	77	83	4.610	TR	MONTECASTRILLI		No	24/07/2007	DEVOLUZIONE	Valore catastale	0,00	0,00	UMBRIA TPLE MOBILITA S.p.A.	
37147	TERRENI DEMANIALI	1.2.2.01.03.01.001	Demaniale	53	95	11.040	TR	MONTECASTRILLI		No	24/07/2007	DEVOLUZIONE	Valore catastale	0,00	0,00	UMBRIA TPLE MOBILITA S.p.A.	
37155	TERRENI DEMANIALI	1.2.2.01.03.01.001	Demaniale	78	35	3.320	TR	MONTECASTRILLI		No	24/07/2007	DEVOLUZIONE	Valore catastale	0,00	0,00	UMBRIA TPLE MOBILITA S.p.A.	

Sviluppamaria S.p.A.

PATRIMONIO IMMOBILIARE REGIONE UMBRIA
 Prospetto Terreni al 31/12/2021

Numero Id. (da sistema informativo)	Classificazione secondo il piano dei conti dello Stato Patrimoniale in base al D.lgs. 118/2011 (Descrizione)	Classificazione secondo il piano dei conti dello Stato Patrimoniale in base al D.lgs. 118/2011 (Codice)	Classificazione ai sensi del codice civile (demaniale/affidato/fin., indisponibile)	Foglio	Particella	Superficie mq	Provincia	Comune	Località	Bene soggetto ad ammortamento	Data di acquisizione	Modalità di acquisizione	Criterio di valutazione secondo principi del D.lgs. 118/2011	Valore dell'immobile secondo D.lgs. 118/2011 al 31/12/2021 (euro)	Valore dell'immobile secondo D.lgs. 118/2011 al 31/12/2020 (euro)	Ente Gestore	Note
37153	TERRENI DEMANIALI	1.2.2.01.03.01.001	Demaniale	77	255	790	TR	MONTECASTRILLI		No	09/01/2009	ACQUISIZIONE	Valore acquisizione	2.086,19	2.086,19	UMBRIA T.P.L.E. MOBILITA' S.p.A.	
37158	TERRENI DEMANIALI	1.2.2.01.03.01.001	Demaniale	78	152	860	TR	MONTECASTRILLI		No	24/07/2007	DEVOLUZIONE	Valore catastale	685,75	685,75	UMBRIA T.P.L.E. MOBILITA' S.p.A.	
37154	TERRENI DEMANIALI	1.2.2.01.03.01.001	Demaniale	77	257	100	TR	MONTECASTRILLI		No	10/03/2010	ACQUISIZIONE	Valore catastale	4,88	4,88	UMBRIA T.P.L.E. MOBILITA' S.p.A.	Il valore del bene è stato determinato con il criterio Valore Catastale in quanto non è conosciuta l'entità di apprestamento
37148	TERRENI DEMANIALI	1.2.2.01.03.01.001	Demaniale	53	296	1.000	TR	MONTECASTRILLI		No	09/01/2009	ACQUISIZIONE	Valore acquisizione	2.643,28	2.643,28	UMBRIA T.P.L.E. MOBILITA' S.p.A.	
37160	TERRENI DEMANIALI	1.2.2.01.03.01.001	Demaniale	78	154	740	TR	MONTECASTRILLI		No	24/07/2007	DEVOLUZIONE	Valore catastale	838,50	838,50	UMBRIA T.P.L.E. MOBILITA' S.p.A.	
37161	TERRENI DEMANIALI	1.2.2.01.03.01.001	Demaniale	78	155	900	TR	MONTECASTRILLI		No	24/07/2007	DEVOLUZIONE	Valore catastale	1.018,88	1.018,88	UMBRIA T.P.L.E. MOBILITA' S.p.A.	
37156	TERRENI DEMANIALI	1.2.2.01.03.01.001	Demaniale	78	39	2.590	TR	MONTECASTRILLI		No	24/07/2007	DEVOLUZIONE	Valore catastale	0,00	0,00	UMBRIA T.P.L.E. MOBILITA' S.p.A.	
37159	TERRENI DEMANIALI	1.2.2.01.03.01.001	Demaniale	78	153	320	TR	MONTECASTRILLI		No	24/07/2007	DEVOLUZIONE	Valore catastale	255,13	255,13	UMBRIA T.P.L.E. MOBILITA' S.p.A.	
37157	TERRENI DEMANIALI	1.2.2.01.03.01.001	Demaniale	78	118	3.240	TR	MONTECASTRILLI		No	24/07/2007	DEVOLUZIONE	Valore catastale	0,00	0,00	UMBRIA T.P.L.E. MOBILITA' S.p.A.	
37150	TERRENI DEMANIALI	1.2.2.01.03.01.001	Demaniale	77	21	2.300	TR	MONTECASTRILLI		No	24/07/2007	DEVOLUZIONE	Valore catastale	0,00	0,00	UMBRIA T.P.L.E. MOBILITA' S.p.A.	
37162	TERRENI DEMANIALI	1.2.2.01.03.01.001	Demaniale	22	164	8	TR	MONTECCHIO		No	01/08/1986	ACQUISIZIONE	Valore catastale	6,50	6,50	AGENZIA FORESTALE REGIONALE	Il valore del bene è stato determinato con il criterio Valore Catastale in quanto non è conosciuta l'entità di apprestamento
37163	TERRENI DEMANIALI	1.2.2.01.03.01.001	Demaniale	25	231	8	TR	MONTECCHIO		No	01/08/1986	ACQUISIZIONE	Valore catastale	4,88	4,88	AGENZIA FORESTALE REGIONALE	Il valore del bene è stato determinato con il criterio Valore Catastale in quanto non è conosciuta l'entità di apprestamento
37164	TERRENI DEMANIALI	1.2.2.01.03.01.001	Demaniale	14	20	1.500	TR	MONTECCHIO		No	13/11/2009	TRASFERIMENTO A TITOLO GRATUITO	Valore catastale	255,13	255,13	PROVINCIA	
37165	TERRENI DEMANIALI	1.2.2.01.03.01.001	Demaniale	14	21	110	TR	MONTECCHIO		No	13/11/2009	TRASFERIMENTO A TITOLO GRATUITO	Valore catastale	17,88	17,88	PROVINCIA	
37166	TERRENI DEMANIALI	1.2.2.01.03.01.001	Demaniale	14	28	2.400	TR	MONTECCHIO		No	13/11/2009	TRASFERIMENTO A TITOLO GRATUITO	Valore catastale	403,00	403,00	PROVINCIA	
37167	TERRENI DEMANIALI	1.2.2.01.03.01.001	Demaniale	14	37	4.160	TR	MONTECCHIO		No	13/11/2009	TRASFERIMENTO A TITOLO GRATUITO	Valore catastale	688,75	688,75	PROVINCIA	
37168	TERRENI DEMANIALI	1.2.2.01.03.01.001	Demaniale	15	7	4.170	TR	MONTECCHIO		No	13/11/2009	TRASFERIMENTO A TITOLO GRATUITO	Valore catastale	700,38	700,38	PROVINCIA	
37169	TERRENI DEMANIALI	1.2.2.01.03.01.001	Demaniale	15	8	5.260	TR	MONTECCHIO		No	13/11/2009	TRASFERIMENTO A TITOLO GRATUITO	Valore catastale	882,38	882,38	PROVINCIA	
37170	TERRENI DEMANIALI	1.2.2.01.03.01.001	Demaniale	15	45	280	TR	MONTECCHIO		No	13/11/2009	TRASFERIMENTO A TITOLO GRATUITO	Valore catastale	47,13	47,13	PROVINCIA	
37171	TERRENI DEMANIALI	1.2.2.01.03.01.001	Demaniale	15	54	240	TR	MONTECCHIO		No	13/11/2009	TRASFERIMENTO A TITOLO GRATUITO	Valore catastale	100,75	100,75	PROVINCIA	
37172	TERRENI DEMANIALI	1.2.2.01.03.01.001	Demaniale	15	55	20	TR	MONTECCHIO		No	13/11/2009	TRASFERIMENTO A TITOLO GRATUITO	Valore catastale	8,13	8,13	PROVINCIA	

Swappamena S.p.A.

PATRIMONIO IMMOBILIARE REGIONE UMBRIA
 Prospetto Terreni al 31/12/2021

Numero Matri. (da sistema informativo)	Classificazione secondo il piano dei conti dello Stato Patrimoniale in base al D.lgs. 118/2011 (descrizione)	Classificazione secondo il piano dei conti dello Stato Patrimoniale in base al D.lgs. 118/2011 (codice)	Classificazione ai sensi del codice civile (demaniale/affogioni/fin., indisponibile)	Foglio	Particella	Superficie mq	Provincia	Comune	Località	Bene soggetto ad ammortamento	Data di acquisizione	Modalità di acquisizione	Criterio di valutazione secondo i principi del D.lgs. 118/2011	Valore dell'immobile secondo il D.lgs. 118/2011 al 31/12/2021 (euro)	Differenza (+, -) al 31/12/2021 (euro)	Ente Gestore	Note
37173	TERRENI DEMANIALI	1.2.2.01.03.01.001	Demaniale	15	56	50	TR	MONTECCHIO		No	13/1/2009	TRASFERIMENTO A TITOLO GRATUITO	Valore catastale	27,63	0,00	PROVINCIA	
37174	TERRENI DEMANIALI	1.2.2.01.03.01.001	Demaniale	16	20	1.150	TR	MONTECCHIO		No	13/1/2009	TRASFERIMENTO A TITOLO GRATUITO	Valore catastale	193,38	0,00	PROVINCIA	
37175	TERRENI DEMANIALI	1.2.2.01.03.01.001	Demaniale	16	21	610	TR	MONTECCHIO		No	13/1/2009	TRASFERIMENTO A TITOLO GRATUITO	Valore catastale	102,38	0,00	PROVINCIA	
37176	TERRENI DEMANIALI	1.2.2.01.03.01.001	Demaniale	16	36	1.450	TR	MONTECCHIO		No	13/1/2009	TRASFERIMENTO A TITOLO GRATUITO	Valore catastale	243,75	0,00	PROVINCIA	
37177	TERRENI DEMANIALI	1.2.2.01.03.01.001	Demaniale	16	49	8.990	TR	MONTECCHIO		No	13/1/2009	TRASFERIMENTO A TITOLO GRATUITO	Valore catastale	1.509,00	0,00	PROVINCIA	
37178	TERRENI DEMANIALI	1.2.2.01.03.01.001	Demaniale	16	50	2.620	TR	MONTECCHIO		No	13/1/2009	TRASFERIMENTO A TITOLO GRATUITO	Valore catastale	440,38	0,00	PROVINCIA	
37179	TERRENI DEMANIALI	1.2.2.01.03.01.001	Demaniale	17	19	4.080	TR	MONTECCHIO		No	13/1/2009	TRASFERIMENTO A TITOLO GRATUITO	Valore catastale	684,13	0,00	PROVINCIA	
37180	TERRENI DEMANIALI	1.2.2.01.03.01.001	Demaniale	17	34	3.220	TR	MONTECCHIO		No	13/1/2009	TRASFERIMENTO A TITOLO GRATUITO	Valore catastale	541,13	0,00	PROVINCIA	
37181	TERRENI DEMANIALI	1.2.2.01.03.01.001	Demaniale	17	39	6.050	TR	MONTECCHIO		No	13/1/2009	TRASFERIMENTO A TITOLO GRATUITO	Valore catastale	1.012,38	0,00	PROVINCIA	
37182	TERRENI DEMANIALI	1.2.2.01.03.01.001	Demaniale	17	42	1.460	TR	MONTECCHIO		No	13/1/2009	TRASFERIMENTO A TITOLO GRATUITO	Valore catastale	246,38	0,00	PROVINCIA	
37183	TERRENI DEMANIALI	1.2.2.01.03.01.001	Demaniale	17	60	1.340	TR	MONTECCHIO		No	13/1/2009	TRASFERIMENTO A TITOLO GRATUITO	Valore catastale	224,25	0,00	PROVINCIA	
37184	TERRENI DEMANIALI	1.2.2.01.03.01.001	Demaniale	18	102	890	TR	MONTECCHIO		No	13/1/2009	TRASFERIMENTO A TITOLO GRATUITO	Valore catastale	144,63	0,00	PROVINCIA	
37185	TERRENI DEMANIALI	1.2.2.01.03.01.001	Demaniale	18	130	1.190	TR	MONTECCHIO		No	13/1/2009	TRASFERIMENTO A TITOLO GRATUITO	Valore catastale	199,88	0,00	PROVINCIA	
37186	TERRENI DEMANIALI	1.2.2.01.03.01.001	Demaniale	18	135	1.150	TR	MONTECCHIO		No	13/1/2009	TRASFERIMENTO A TITOLO GRATUITO	Valore catastale	193,38	0,00	PROVINCIA	
37187	TERRENI DEMANIALI	1.2.2.01.03.01.001	Demaniale	18	151	420	TR	MONTECCHIO		No	13/1/2009	TRASFERIMENTO A TITOLO GRATUITO	Valore catastale	69,88	0,00	PROVINCIA	
37188	TERRENI DEMANIALI	1.2.2.01.03.01.001	Demaniale	18	153	140	TR	MONTECCHIO		No	13/1/2009	TRASFERIMENTO A TITOLO GRATUITO	Valore catastale	22,75	0,00	PROVINCIA	
37189	TERRENI DEMANIALI	1.2.2.01.03.01.001	Demaniale	18	156	670	TR	MONTECCHIO		No	13/1/2009	TRASFERIMENTO A TITOLO GRATUITO	Valore catastale	112,13	0,00	PROVINCIA	
37190	TERRENI DEMANIALI	1.2.2.01.03.01.001	Demaniale	18	159	3.650	TR	MONTECCHIO		No	13/1/2009	TRASFERIMENTO A TITOLO GRATUITO	Valore catastale	612,63	0,00	PROVINCIA	
37191	TERRENI DEMANIALI	1.2.2.01.03.01.001	Demaniale	24	52	570	TR	MONTECCHIO		No	13/1/2009	TRASFERIMENTO A TITOLO GRATUITO	Valore catastale	96,88	0,00	PROVINCIA	
37192	TERRENI DEMANIALI	1.2.2.01.03.01.001	Demaniale	24	58	870	TR	MONTECCHIO		No	13/1/2009	TRASFERIMENTO A TITOLO GRATUITO	Valore catastale	146,25	0,00	PROVINCIA	
37193	TERRENI DEMANIALI	1.2.2.01.03.01.001	Demaniale	24	216	1.800	TR	MONTECCHIO		No	13/1/2009	TRASFERIMENTO A TITOLO GRATUITO	Valore catastale	302,25	0,00	PROVINCIA	

Sviluppambra S.p.A.

PATRIMONIO IMMOBILIARE REGIONE UMBRIA
 Prospetto Terreni al 31/12/2021

Numero Matricola (da sistema informativo)	Classificazione secondo il piano dei conti dello Stato Patrimoniale in base al D.lgs. 118/2011 (descrittivo)	Classificazione secondo il piano dei conti dello Stato Patrimoniale in base al D.lgs. 118/2011 (codice)	Classificazione ai sensi del codice civile (demaniale/affezioni Ue, indisponibile)	Foglio	Particella	Superficie mq	Provincia	Comune	Località	Bene soggetto ad ammortamento	Data di acquisizione	Modalità di acquisizione	Criterio di valutazione secondo principi del D.lgs. 118/2011	Valore dell'immobile secondo il D.lgs. 118/2011 al 31/12/2021 (euro)	Valore dell'immobile secondo il D.lgs. 118/2011 al 31/12/2020 (euro)	Ente Gestore	Note
37184	TERRENI DEMANIALI	1.2.2.01.03.01.001	Demaniale	24	272	1.700	TR	MONTECCHIO		No	13/1/2009	TRASFERIMENTO A TITOLO GRATUITO	Valore catastale	286,00	286,00	PROVINCIA	
37185	TERRENI DEMANIALI	1.2.2.01.03.01.001	Demaniale	24	391	1.790	TR	MONTECCHIO		No	13/1/2009	TRASFERIMENTO A TITOLO GRATUITO	Valore catastale	1.122,88	1.122,88	PROVINCIA	
37186	TERRENI DEMANIALI	1.2.2.01.03.01.001	Demaniale	24	489	1.370	TR	MONTECCHIO		No	13/1/2009	TRASFERIMENTO A TITOLO GRATUITO	Valore catastale	230,75	230,75	PROVINCIA	
37187	TERRENI DEMANIALI	1.2.2.01.03.01.001	Demaniale	27	105	9.910	TR	MONTECCHIO		No	13/1/2009	TRASFERIMENTO A TITOLO GRATUITO	Valore catastale	1.664,00	1.664,00	PROVINCIA	
37188	TERRENI DEMANIALI	1.2.2.01.03.01.001	Demaniale	27	284	10.490	TR	MONTECCHIO		No	13/1/2009	TRASFERIMENTO A TITOLO GRATUITO	Valore catastale	2.200,25	2.200,25	PROVINCIA	
37189	TERRENI DEMANIALI	1.2.2.01.03.01.001	Demaniale	27	285	50	TR	MONTECCHIO		No	13/1/2009	TRASFERIMENTO A TITOLO GRATUITO	Valore catastale	9,75	9,75	PROVINCIA	
30664	TERRENI DEMANIALI	1.2.2.01.03.01.001	Demaniale	1	107	80	PG	MONTEFALCO		No	02/09/1994	ESPROPRIO	Valore catastale	69,88	69,88	AGENZIA FORESTALE REGIONALE	Il valore del bene è stato determinato con il criterio Valore Catastrale in quanto non è concesso il diritto di esproprio
30665	TERRENI DEMANIALI	1.2.2.01.03.01.001	Demaniale	1	108	690	PG	MONTEFALCO		No	02/09/1994	ESPROPRIO	Valore catastale	598,00	598,00	AGENZIA FORESTALE REGIONALE	Il valore del bene è stato determinato con il criterio Valore Catastrale in quanto non è concesso il diritto di esproprio
30666	TERRENI DEMANIALI	1.2.2.01.03.01.001	Demaniale	1	96	1.720	PG	MONTEFALCO		No	02/09/1994	ESPROPRIO	Valore catastale	1.350,38	1.350,38	AGENZIA FORESTALE REGIONALE	Il valore del bene è stato determinato con il criterio Valore Catastrale in quanto non è concesso il diritto di esproprio
30667	TERRENI DEMANIALI	1.2.2.01.03.01.001	Demaniale	1	106	80	PG	MONTEFALCO		No	02/09/1994	ESPROPRIO	Valore catastale	52,00	52,00	AGENZIA FORESTALE REGIONALE	Il valore del bene è stato determinato con il criterio Valore Catastrale in quanto non è concesso il diritto di esproprio
30668	TERRENI DEMANIALI	1.2.2.01.03.01.001	Demaniale	1	105	135	PG	MONTEFALCO		No	02/09/1994	ESPROPRIO	Valore catastale	117,00	117,00	AGENZIA FORESTALE REGIONALE	Il valore del bene è stato determinato con il criterio Valore Catastrale in quanto non è concesso il diritto di esproprio
30669	TERRENI DEMANIALI	1.2.2.01.03.01.001	Demaniale	1	104	270	PG	MONTEFALCO		No	02/09/1994	ESPROPRIO	Valore catastale	266,50	266,50	AGENZIA FORESTALE REGIONALE	Il valore del bene è stato determinato con il criterio Valore Catastrale in quanto non è concesso il diritto di esproprio
30670	TERRENI DEMANIALI	1.2.2.01.03.01.001	Demaniale	1	95	1.680	PG	MONTEFALCO		No	02/09/1994	ESPROPRIO	Valore catastale	1.317,88	1.317,88	AGENZIA FORESTALE REGIONALE	Il valore del bene è stato determinato con il criterio Valore Catastrale in quanto non è concesso il diritto di esproprio
30671	TERRENI DEMANIALI	1.2.2.01.03.01.001	Demaniale	1	102	110	PG	MONTEFALCO		No	02/09/1994	ESPROPRIO	Valore catastale	30,88	30,88	AGENZIA FORESTALE REGIONALE	Il valore del bene è stato determinato con il criterio Valore Catastrale in quanto non è concesso il diritto di esproprio
30672	TERRENI DEMANIALI	1.2.2.01.03.01.001	Demaniale	1	103	80	PG	MONTEFALCO		No	02/09/1994	ESPROPRIO	Valore catastale	22,75	22,75	AGENZIA FORESTALE REGIONALE	Il valore del bene è stato determinato con il criterio Valore Catastrale in quanto non è concesso il diritto di esproprio
30673	TERRENI DEMANIALI	1.2.2.01.03.01.001	Demaniale	1	100	90	PG	MONTEFALCO		No	02/09/1994	ESPROPRIO	Valore catastale	24,38	24,38	AGENZIA FORESTALE REGIONALE	Il valore del bene è stato determinato con il criterio Valore Catastrale in quanto non è concesso il diritto di esproprio
30674	TERRENI DEMANIALI	1.2.2.01.03.01.001	Demaniale	1	101	60	PG	MONTEFALCO		No	02/09/1994	ESPROPRIO	Valore catastale	16,25	16,25	AGENZIA FORESTALE REGIONALE	Il valore del bene è stato determinato con il criterio Valore Catastrale in quanto non è concesso il diritto di esproprio
30675	TERRENI DEMANIALI	1.2.2.01.03.01.001	Demaniale	1	98	520	PG	MONTEFALCO		No	02/09/1994	ESPROPRIO	Valore catastale	143,00	143,00	AGENZIA FORESTALE REGIONALE	Il valore del bene è stato determinato con il criterio Valore Catastrale in quanto non è concesso il diritto di esproprio
30676	TERRENI DEMANIALI	1.2.2.01.03.01.001	Demaniale	1	99	2	PG	MONTEFALCO		No	02/09/1994	ESPROPRIO	Valore catastale	1,63	1,63	AGENZIA FORESTALE REGIONALE	Il valore del bene è stato determinato con il criterio Valore Catastrale in quanto non è concesso il diritto di esproprio
30677	TERRENI DEMANIALI	1.2.2.01.03.01.001	Demaniale	1	97	80	PG	MONTEFALCO		No	02/09/1994	ESPROPRIO	Valore catastale	69,88	69,88	AGENZIA FORESTALE REGIONALE	Il valore del bene è stato determinato con il criterio Valore Catastrale in quanto non è concesso il diritto di esproprio
30678	TERRENI DEMANIALI	1.2.2.01.03.01.001	Demaniale	1	94	390	PG	MONTEFALCO		No	02/09/1994	ESPROPRIO	Valore catastale	305,50	305,50	AGENZIA FORESTALE REGIONALE	Il valore del bene è stato determinato con il criterio Valore Catastrale in quanto non è concesso il diritto di esproprio

Sviluppambra S.p.A.

PATRIMONIO IMMOBILIARE REGIONE UMBRIA
Prospecto Terreni al 31/12/2021

Numero Matricola (da sistema informativo)	Classificazione secondo il piano dei conti dello Stato Patrimoniale in base al D.lgs. 118/2011 (descrizione)	Classificazione secondo il piano dei conti dello Stato Patrimoniale in base al D.lgs. 118/2011 (codice)	Classificazione ai sensi del codice civile (demaniale/affidatario/fin., indisponibile)	Foglio	Particella	Superficie mq	Provincia	Comune	Località	Bene soggetto ad ammortamento	Data di acquisizione	Modalità di acquisizione	Criterio di valutazione secondo principi del D.lgs. 118/2011	Valore dell'immobile al 31/12/2021 (euro)	Valore dell'immobile al 31/12/2020 (euro)	Differenziale (+, -) 2020 e 2021	Ente Gestore	Note
30679	TERRENI DEMANIALI	1.2.2.01.03.01.001	Demaniale	1	109	1.320	PG	MONTEFALCO		No	02/09/1994	ESPROPRIO	Valore catastale	1.035,13	1.035,13	0,00	AGENZIA FORESTALE REGIONALE	Il valore del bene è stato determinato con il criterio Valore Catastale in quanto non è concesso il valore di acquisizione
30680	TERRENI DEMANIALI	1.2.2.01.03.01.001	Demaniale	1	111	180	PG	MONTEFALCO		No	02/09/1994	ESPROPRIO	Valore catastale	141,38	141,38	0,00	AGENZIA FORESTALE REGIONALE	Il valore del bene è stato determinato con il criterio Valore Catastale in quanto non è concesso il valore di acquisizione
30681	TERRENI DEMANIALI	1.2.2.01.03.01.001	Demaniale	2	201	1.840	PG	MONTEFALCO		No	02/09/1994	ESPROPRIO	Valore catastale	1.534,00	1.534,00	0,00	AGENZIA FORESTALE REGIONALE	Il valore del bene è stato determinato con il criterio Valore Catastale in quanto non è concesso il valore di acquisizione
30682	TERRENI DEMANIALI	1.2.2.01.03.01.001	Demaniale	19	54	1.600	PG	MONTEFALCO		No	04/12/2009	TRASFERIMENTO A TITOLO GRATUITO	Valore catastale	1.009,13	1.009,13	0,00	PROVINCIA	
30683	TERRENI DEMANIALI	1.2.2.01.03.01.001	Demaniale	18	508	1.052	PG	MONTEFALCO		No	15/07/2011	ACQUISIZIONE	Valore acquisizione	2.636,30	2.636,30	0,00	PROVINCIA	
30684	TERRENI DEMANIALI	1.2.2.01.03.01.001	Demaniale	16	540	707	PG	MONTEFALCO		No	15/07/2011	ACQUISIZIONE	Valore acquisizione	885,88	885,88	0,00	PROVINCIA	
30685	TERRENI DEMANIALI	1.2.2.01.03.01.001	Demaniale	16	541	782	PG	MONTEFALCO		No	15/07/2011	ACQUISIZIONE	Valore acquisizione	979,84	979,84	0,00	PROVINCIA	
37246	TERRENI DEMANIALI	1.2.2.01.03.01.001	Demaniale	22	87	540	TR	MONTELEONE D'ORVIETO		No	06/12/1997	ACQUISIZIONE	Valore catastale	40,63	40,63	0,00	REGIONE	Il valore del bene è stato determinato con il criterio Valore Catastale in quanto non è concesso il valore di acquisizione
37247	TERRENI DEMANIALI	1.2.2.01.03.01.001	Demaniale	22	92	1.700	TR	MONTELEONE D'ORVIETO		No	06/12/1997	ACQUISIZIONE	Valore catastale	128,38	128,38	0,00	REGIONE	Il valore del bene è stato determinato con il criterio Valore Catastale in quanto non è concesso il valore di acquisizione
37248	TERRENI DEMANIALI	1.2.2.01.03.01.001	Demaniale	22	102	1.040	TR	MONTELEONE D'ORVIETO		No	06/12/1997	ACQUISIZIONE	Valore catastale	104,00	104,00	0,00	REGIONE	Il valore del bene è stato determinato con il criterio Valore Catastale in quanto non è concesso il valore di acquisizione
37249	TERRENI DEMANIALI	1.2.2.01.03.01.001	Demaniale	22	106	390	TR	MONTELEONE D'ORVIETO		No	26/01/1998	ACQUISIZIONE	Valore catastale	39,00	39,00	0,00	REGIONE	Il valore del bene è stato determinato con il criterio Valore Catastale in quanto non è concesso il valore di acquisizione
37250	TERRENI DEMANIALI	1.2.2.01.03.01.001	Demaniale	22	121	280	TR	MONTELEONE D'ORVIETO		No	20/01/1998	ACQUISIZIONE	Valore catastale	21,13	21,13	0,00	REGIONE	Il valore del bene è stato determinato con il criterio Valore Catastale in quanto non è concesso il valore di acquisizione
37251	TERRENI DEMANIALI	1.2.2.01.03.01.001	Demaniale	22	141	360	TR	MONTELEONE D'ORVIETO		No	06/12/1997	ACQUISIZIONE	Valore catastale	27,63	27,63	0,00	REGIONE	Il valore del bene è stato determinato con il criterio Valore Catastale in quanto non è concesso il valore di acquisizione
37252	TERRENI DEMANIALI	1.2.2.01.03.01.001	Demaniale	22	142	950	TR	MONTELEONE D'ORVIETO		No	09/12/1997	ACQUISIZIONE	Valore catastale	71,50	71,50	0,00	REGIONE	Il valore del bene è stato determinato con il criterio Valore Catastale in quanto non è concesso il valore di acquisizione
37253	TERRENI DEMANIALI	1.2.2.01.03.01.001	Demaniale	22	172	200	TR	MONTELEONE D'ORVIETO		No	01/02/1997	ACQUISIZIONE	Valore catastale	14,63	14,63	0,00	REGIONE	Il valore del bene è stato determinato con il criterio Valore Catastale in quanto non è concesso il valore di acquisizione
37254	TERRENI DEMANIALI	1.2.2.01.03.01.001	Demaniale	22	206	200	TR	MONTELEONE D'ORVIETO		No	29/01/1998	ACQUISIZIONE	Valore catastale	208,00	208,00	0,00	REGIONE	Il valore del bene è stato determinato con il criterio Valore Catastale in quanto non è concesso il valore di acquisizione
37255	TERRENI DEMANIALI	1.2.2.01.03.01.001	Demaniale	22	208	1.480	TR	MONTELEONE D'ORVIETO		No	06/12/1997	ACQUISIZIONE	Valore catastale	1.540,50	1.540,50	0,00	REGIONE	Il valore del bene è stato determinato con il criterio Valore Catastale in quanto non è concesso il valore di acquisizione
37256	TERRENI DEMANIALI	1.2.2.01.03.01.001	Demaniale	22	214	140	TR	MONTELEONE D'ORVIETO		No	29/01/1998	ACQUISIZIONE	Valore catastale	104,00	104,00	0,00	REGIONE	Il valore del bene è stato determinato con il criterio Valore Catastale in quanto non è concesso il valore di acquisizione
37257	TERRENI DEMANIALI	1.2.2.01.03.01.001	Demaniale	22	216	200	TR	MONTELEONE D'ORVIETO		No	06/12/1997	ACQUISIZIONE	Valore catastale	149,50	149,50	0,00	REGIONE	Il valore del bene è stato determinato con il criterio Valore Catastale in quanto non è concesso il valore di acquisizione
37258	TERRENI DEMANIALI	1.2.2.01.03.01.001	Demaniale	22	218	60	TR	MONTELEONE D'ORVIETO		No	01/02/1997	ACQUISIZIONE	Valore catastale	45,50	45,50	0,00	REGIONE	Il valore del bene è stato determinato con il criterio Valore Catastale in quanto non è concesso il valore di acquisizione
37259	TERRENI DEMANIALI	1.2.2.01.03.01.001	Demaniale	22	220	1.100	TR	MONTELEONE D'ORVIETO		No	06/12/1997	ACQUISIZIONE	Valore catastale	822,25	822,25	0,00	REGIONE	Il valore del bene è stato determinato con il criterio Valore Catastale in quanto non è concesso il valore di acquisizione

Sviluppamaria S.p.A.

PATRIMONIO IMMOBILIARE REGIONE UMBRIA
Prospecto Terreni al 31/12/2021

Numero Matricola (da sistema informativo)	Classificazione secondo il piano dei conti dello Stato Patrimoniale in base al D.lgs. 118/2011 (descrittiva)	Classificazione secondo il piano dei conti dello Stato Patrimoniale in base al D.lgs. 118/2011 (codice)	Classificazione ai sensi del codice civile (demaniale/affezioni Ue, indisponibile)	Foglio	Particella	Superficie mq	Provincia	Comune	Località	Bene soggetto ad ammortamento	Data di acquisizione	Modalità di acquisizione	Criterio di valutazione secondo principi del D.lgs. 118/2011	Valore dell'immobile secondo il D.lgs. 118/2011 al 31/12/2021 (euro)	Valore dell'immobile secondo il D.lgs. 118/2011 al 31/12/2020 (euro)	Ente Gestore	Note
37260	TERRENI DEMANIALI	1.2.2.01.03.01.001	Demaniale	22	222	880	TR	MONTELEONE DORVETO		No	09/11/1998	ACQUISIZIONE	Valore catastale	916,50	916,50	REGIONE	Il valore del bene è stato determinato con il criterio Valore Catastrale in quanto non è concesso il valore di acquisizione.
37261	TERRENI DEMANIALI	1.2.2.01.03.01.001	Demaniale	22	224	860	TR	MONTELEONE DORVETO		No	01/02/1997	ACQUISIZIONE	Valore catastale	859,63	859,63	REGIONE	Il valore del bene è stato determinato con il criterio Valore Catastrale in quanto non è concesso il valore di acquisizione.
37262	TERRENI DEMANIALI	1.2.2.01.03.01.001	Demaniale	22	226	2.520	TR	MONTELEONE DORVETO		No	06/12/1997	ACQUISIZIONE	Valore catastale	2.622,75	2.622,75	REGIONE	Il valore del bene è stato determinato con il criterio Valore Catastrale in quanto non è concesso il valore di acquisizione.
37263	TERRENI DEMANIALI	1.2.2.01.03.01.001	Demaniale	22	228	1.140	TR	MONTELEONE DORVETO		No	06/12/1997	ACQUISIZIONE	Valore catastale	1.139,13	1.139,13	REGIONE	Il valore del bene è stato determinato con il criterio Valore Catastrale in quanto non è concesso il valore di acquisizione.
37264	TERRENI DEMANIALI	1.2.2.01.03.01.001	Demaniale	22	232	100	TR	MONTELEONE DORVETO		No	06/12/1997	ACQUISIZIONE	Valore catastale	99,13	99,13	REGIONE	Il valore del bene è stato determinato con il criterio Valore Catastrale in quanto non è concesso il valore di acquisizione.
37265	TERRENI DEMANIALI	1.2.2.01.03.01.001	Demaniale	22	234	220	TR	MONTELEONE DORVETO		No	06/12/1997	ACQUISIZIONE	Valore catastale	219,38	219,38	REGIONE	Il valore del bene è stato determinato con il criterio Valore Catastrale in quanto non è concesso il valore di acquisizione.
37266	TERRENI DEMANIALI	1.2.2.01.03.01.001	Demaniale	22	238	70	TR	MONTELEONE DORVETO		No	06/12/1997	ACQUISIZIONE	Valore catastale	69,88	69,88	REGIONE	Il valore del bene è stato determinato con il criterio Valore Catastrale in quanto non è concesso il valore di acquisizione.
37267	TERRENI DEMANIALI	1.2.2.01.03.01.001	Demaniale	22	238	205	TR	MONTELEONE DORVETO		No	06/12/1997	ACQUISIZIONE	Valore catastale	16,25	16,25	REGIONE	Il valore del bene è stato determinato con il criterio Valore Catastrale in quanto non è concesso il valore di acquisizione.
37268	TERRENI DEMANIALI	1.2.2.01.03.01.001	Demaniale	22	240	260	TR	MONTELEONE DORVETO		No	06/12/1997	ACQUISIZIONE	Valore catastale	260,00	260,00	REGIONE	Il valore del bene è stato determinato con il criterio Valore Catastrale in quanto non è concesso il valore di acquisizione.
37269	TERRENI DEMANIALI	1.2.2.01.03.01.001	Demaniale	22	242	60	TR	MONTELEONE DORVETO		No	29/01/1998	ACQUISIZIONE	Valore catastale	61,75	61,75	REGIONE	Il valore del bene è stato determinato con il criterio Valore Catastrale in quanto non è concesso il valore di acquisizione.
37270	TERRENI DEMANIALI	1.2.2.01.03.01.001	Demaniale	22	243	130	TR	MONTELEONE DORVETO		No	06/12/1997	ACQUISIZIONE	Valore catastale	9,75	9,75	REGIONE	Il valore del bene è stato determinato con il criterio Valore Catastrale in quanto non è concesso il valore di acquisizione.
37271	TERRENI DEMANIALI	1.2.2.01.03.01.001	Demaniale	22	244	10	TR	MONTELEONE DORVETO		No	06/12/1997	ACQUISIZIONE	Valore catastale	1,63	1,63	REGIONE	Il valore del bene è stato determinato con il criterio Valore Catastrale in quanto non è concesso il valore di acquisizione.
40249	TERRENI DEMANIALI	1.2.2.01.03.01.001	Demaniale	17	142	340	TR	MONTELEONE DORVETO		No	19/04/2012	ACQUISIZIONE	Valore catastale	26,00	26,00	CONSORZIO BONIFICA	Il valore del bene è stato determinato con il criterio Valore Catastrale in quanto non è concesso il valore di acquisizione.
40250	TERRENI DEMANIALI	1.2.2.01.03.01.001	Demaniale	17	410	890	TR	MONTELEONE DORVETO		No	19/04/2012	ACQUISIZIONE	Valore catastale	926,25	926,25	CONSORZIO BONIFICA	Il valore del bene è stato determinato con il criterio Valore Catastrale in quanto non è concesso il valore di acquisizione.
40251	TERRENI DEMANIALI	1.2.2.01.03.01.001	Demaniale	17	412	20	TR	MONTELEONE DORVETO		No	19/04/2012	ACQUISIZIONE	Valore catastale	21,13	21,13	CONSORZIO BONIFICA	Il valore del bene è stato determinato con il criterio Valore Catastrale in quanto non è concesso il valore di acquisizione.
40252	TERRENI DEMANIALI	1.2.2.01.03.01.001	Demaniale	22	302	300	TR	MONTELEONE DORVETO		No	19/04/2012	ACQUISIZIONE	Valore catastale	224,25	224,25	CONSORZIO BONIFICA	Il valore del bene è stato determinato con il criterio Valore Catastrale in quanto non è concesso il valore di acquisizione.
40253	TERRENI DEMANIALI	1.2.2.01.03.01.001	Demaniale	22	293	280	TR	MONTELEONE DORVETO		No	19/04/2012	ACQUISIZIONE	Valore catastale	209,63	209,63	CONSORZIO BONIFICA	Il valore del bene è stato determinato con il criterio Valore Catastrale in quanto non è concesso il valore di acquisizione.
40254	TERRENI DEMANIALI	1.2.2.01.03.01.001	Demaniale	22	5	170	TR	MONTELEONE DORVETO		No	19/04/2012	ACQUISIZIONE	Valore catastale	13,00	13,00	CONSORZIO BONIFICA	Il valore del bene è stato determinato con il criterio Valore Catastrale in quanto non è concesso il valore di acquisizione.
40255	TERRENI DEMANIALI	1.2.2.01.03.01.001	Demaniale	22	307	300	TR	MONTELEONE DORVETO		No	19/04/2012	ACQUISIZIONE	Valore catastale	312,00	312,00	CONSORZIO BONIFICA	Il valore del bene è stato determinato con il criterio Valore Catastrale in quanto non è concesso il valore di acquisizione.
40256	TERRENI DEMANIALI	1.2.2.01.03.01.001	Demaniale	17	414	5	TR	MONTELEONE DORVETO		No	19/04/2012	ACQUISIZIONE	Valore catastale	1,63	1,63	CONSORZIO BONIFICA	Il valore del bene è stato determinato con il criterio Valore Catastrale in quanto non è concesso il valore di acquisizione.
40257	TERRENI DEMANIALI	1.2.2.01.03.01.001	Demaniale	17	138	790	TR	MONTELEONE DORVETO		No	19/04/2012	ACQUISIZIONE	Valore catastale	92,63	92,63	CONSORZIO BONIFICA	Il valore del bene è stato determinato con il criterio Valore Catastrale in quanto non è concesso il valore di acquisizione.

Sviluppamaria S.p.A.

PATRIMONIO IMMOBILIARE REGIONE UMBRIA
Prospecto Terreni al 31/12/2021

Numero Matricola (da sistema informativo)	Classificazione secondo il piano dei conti dello Stato Patrimoniale in base al D.lgs. 118/2011 (descrittiva)	Classificazione secondo il piano dei conti dello Stato Patrimoniale in base al D.lgs. 118/2011 (codice)	Classificazione ai sensi del codice civile (demaniale/affidatario/fin., indisponibile)	Foglio	Particella	Superficie mq	Provincia	Comune	Località	Bene soggetto ad ammortamento	Data di acquisizione	Modalità di acquisizione	Criterio di valutazione secondo principi del D.lgs. 118/2011	Valore dell'immobile al 31/12/2021 (euro)	Valore dell'immobile al 31/12/2020 (euro)	Differenziale (+, -) al 31/12/2021 e al 31/12/2020 (euro)	Ente Gestore	Note
40259	TERRENI DEMANIALI	1.2.2.01.03.01.001	Demaniale	17	401	1.220	TR	MONTELEONE DORVETO		No	19/04/2012	ACQUISIZIONE	Valore catastale	1.228,50	1.228,50	0,00	CONSORZIO BONIFICA	Il valore del bene è stato determinato con il criterio Valore Catastrale in quanto non è concesso il valore di acquisizione.
40259	TERRENI DEMANIALI	1.2.2.01.03.01.001	Demaniale	17	405	330	TR	MONTELEONE DORVETO		No	19/04/2012	ACQUISIZIONE	Valore catastale	329,88	329,88	0,00	CONSORZIO BONIFICA	Il valore del bene è stato determinato con il criterio Valore Catastrale in quanto non è concesso il valore di acquisizione.
40260	TERRENI DEMANIALI	1.2.2.01.03.01.001	Demaniale	17	182	850	TR	MONTELEONE DORVETO		No	19/04/2012	ACQUISIZIONE	Valore catastale	65,00	65,00	0,00	CONSORZIO BONIFICA	Il valore del bene è stato determinato con il criterio Valore Catastrale in quanto non è concesso il valore di acquisizione.
40261	TERRENI DEMANIALI	1.2.2.01.03.01.001	Demaniale	17	407	1.970	TR	MONTELEONE DORVETO		No	19/04/2012	ACQUISIZIONE	Valore catastale	1.967,88	1.967,88	0,00	CONSORZIO BONIFICA	Il valore del bene è stato determinato con il criterio Valore Catastrale in quanto non è concesso il valore di acquisizione.
40262	TERRENI DEMANIALI	1.2.2.01.03.01.001	Demaniale	17	400	310	TR	MONTELEONE DORVETO		No	19/04/2012	ACQUISIZIONE	Valore catastale	323,38	323,38	0,00	CONSORZIO BONIFICA	Il valore del bene è stato determinato con il criterio Valore Catastrale in quanto non è concesso il valore di acquisizione.
40263	TERRENI DEMANIALI	1.2.2.01.03.01.001	Demaniale	17	413	220	TR	MONTELEONE DORVETO		No	19/04/2012	ACQUISIZIONE	Valore catastale	240,50	240,50	0,00	CONSORZIO BONIFICA	Il valore del bene è stato determinato con il criterio Valore Catastrale in quanto non è concesso il valore di acquisizione.
40264	TERRENI DEMANIALI	1.2.2.01.03.01.001	Demaniale	22	308	580	TR	MONTELEONE DORVETO		No	19/04/2012	ACQUISIZIONE	Valore catastale	602,88	602,88	0,00	CONSORZIO BONIFICA	Il valore del bene è stato determinato con il criterio Valore Catastrale in quanto non è concesso il valore di acquisizione.
40265	TERRENI DEMANIALI	1.2.2.01.03.01.001	Demaniale	22	299	3	TR	MONTELEONE DORVETO		No	19/04/2012	ACQUISIZIONE	Valore catastale	1,63	1,63	0,00	CONSORZIO BONIFICA	Il valore del bene è stato determinato con il criterio Valore Catastrale in quanto non è concesso il valore di acquisizione.
40266	TERRENI DEMANIALI	1.2.2.01.03.01.001	Demaniale	22	297	100	TR	MONTELEONE DORVETO		No	19/04/2012	ACQUISIZIONE	Valore catastale	74,75	74,75	0,00	CONSORZIO BONIFICA	Il valore del bene è stato determinato con il criterio Valore Catastrale in quanto non è concesso il valore di acquisizione.
40267	TERRENI DEMANIALI	1.2.2.01.03.01.001	Demaniale	22	2	270	TR	MONTELEONE DORVETO		No	08/05/2012	ACQUISIZIONE	Valore catastale	76,38	76,38	0,00	CONSORZIO BONIFICA	Il valore del bene è stato determinato con il criterio Valore Catastrale in quanto non è concesso il valore di acquisizione.
40268	TERRENI DEMANIALI	1.2.2.01.03.01.001	Demaniale	22	309	80	TR	MONTELEONE DORVETO		No	08/05/2012	ACQUISIZIONE	Valore catastale	82,88	82,88	0,00	CONSORZIO BONIFICA	Il valore del bene è stato determinato con il criterio Valore Catastrale in quanto non è concesso il valore di acquisizione.
40269	TERRENI DEMANIALI	1.2.2.01.03.01.001	Demaniale	22	310	430	TR	MONTELEONE DORVETO		No	08/05/2012	ACQUISIZIONE	Valore catastale	446,88	446,88	0,00	CONSORZIO BONIFICA	Il valore del bene è stato determinato con il criterio Valore Catastrale in quanto non è concesso il valore di acquisizione.
40271	TERRENI DEMANIALI	1.2.2.01.03.01.001	Demaniale	17	404	20	TR	MONTELEONE DORVETO		No	19/04/2012	ACQUISIZIONE	Valore catastale	21,13	21,13	0,00	CONSORZIO BONIFICA	Il valore del bene è stato determinato con il criterio Valore Catastrale in quanto non è concesso il valore di acquisizione.
40272	TERRENI DEMANIALI	1.2.2.01.03.01.001	Demaniale	23	362	240	TR	MONTELEONE DORVETO		No	19/04/2012	ACQUISIZIONE	Valore catastale	0,00	0,00	0,00	CONSORZIO BONIFICA	Il valore del bene è stato determinato con il criterio Valore Catastrale in quanto non è concesso il valore di acquisizione. In base al valore di acquisizione/valore non presente in quanto il reddito catastale per la tipologia del bene è uguale a 0.
40273	TERRENI DEMANIALI	1.2.2.01.03.01.001	Demaniale	23	526	690	TR	MONTELEONE DORVETO		No	19/04/2012	ACQUISIZIONE	Valore catastale	0,00	0,00	0,00	CONSORZIO BONIFICA	Il valore del bene è stato determinato con il criterio Valore Catastrale in quanto non è concesso il valore di acquisizione/valore non presente in quanto il reddito catastale per la tipologia del bene è uguale a 0.
40274	TERRENI DEMANIALI	1.2.2.01.03.01.001	Demaniale	23	525	100	TR	MONTELEONE DORVETO		No	19/04/2012	ACQUISIZIONE	Valore catastale	1,63	1,63	0,00	CONSORZIO BONIFICA	Aggiornamento catastale anno 2019
40275	TERRENI DEMANIALI	1.2.2.01.03.01.001	Demaniale	23	364	50	TR	MONTELEONE DORVETO		No	19/04/2012	ACQUISIZIONE	Valore catastale	4,88	4,88	0,00	CONSORZIO BONIFICA	Il valore del bene è stato determinato con il criterio Valore Catastrale in quanto non è concesso il valore di acquisizione.
40276	TERRENI DEMANIALI	1.2.2.01.03.01.001	Demaniale	23	528	160	TR	MONTELEONE DORVETO		No	19/04/2012	ACQUISIZIONE	Valore catastale	3,25	3,25	0,00	CONSORZIO BONIFICA	Aggiornamento catastale anno 2019
40277	TERRENI DEMANIALI	1.2.2.01.03.01.001	Demaniale	23	366	15	TR	MONTELEONE DORVETO		No	19/04/2012	ACQUISIZIONE	Valore catastale	1,63	1,63	0,00	CONSORZIO BONIFICA	Il valore del bene è stato determinato con il criterio Valore Catastrale in quanto non è concesso il valore di acquisizione.
40278	TERRENI DEMANIALI	1.2.2.01.03.01.001	Demaniale	23	529	160	TR	MONTELEONE DORVETO		No	19/04/2012	ACQUISIZIONE	Valore catastale	125,13	125,13	0,00	CONSORZIO BONIFICA	Il valore del bene è stato determinato con il criterio Valore Catastrale in quanto non è concesso il valore di acquisizione.
40279	TERRENI DEMANIALI	1.2.2.01.03.01.001	Demaniale	23	532	170	TR	MONTELEONE DORVETO		No	19/04/2012	ACQUISIZIONE	Valore catastale	17,88	17,88	0,00	CONSORZIO BONIFICA	Il valore del bene è stato determinato con il criterio Valore Catastrale in quanto non è concesso il valore di acquisizione.

Sviluppamaria S.p.A.

PATRIMONIO IMMOBILIARE REGIONE UMBRIA
Prospecto Terreni al 31/12/2021

Numero Identificativo	Classificazione secondo il piano dei conti dello Stato Patrimoniale in base al D.lgs. 118/2011 (descrittivo)	Classificazione secondo il piano dei conti dello Stato Patrimoniale in base al D.lgs. 118/2011 (codice)	Classificazione ai sensi del codice civile (demaniale/affezioni U.N., indisponibile)	Foglio	Particella	Superficie mq	Provincia	Comune	Località	Bene soggetto ad ammortamento	Data di acquisizione	Modalità di acquisizione	Criterio di valutazione secondo D.lgs. 118/2011 al 31/12/2021 (euro)	Valore dell'immobile secondo D.lgs. 118/2011 al 31/12/2020 (euro)	Differenziale (+/-) in 2020 e 2019	Ente Gestore	Note
40280	TERRENI DEMANIALI	1.2.2.01.03.01.001	Demaniale	23	531	60	TR	MONTELEONE DORVETO		No	19/04/2012	ACQUISIZIONE	1,63	1,63	0,00	CONSORZIO BONIFICA	Aggiornamento catastale anno 2019
40281	TERRENI DEMANIALI	1.2.2.01.03.01.001	Demaniale	23	540	10	TR	MONTELEONE DORVETO		No	19/04/2012	ACQUISIZIONE	1,63	1,63	0,00	CONSORZIO BONIFICA	Aggiornamento catastale anno 2019
40282	TERRENI DEMANIALI	1.2.2.01.03.01.001	Demaniale	23	541	30	TR	MONTELEONE DORVETO		No	19/04/2012	ACQUISIZIONE	1,63	1,63	0,00	CONSORZIO BONIFICA	Aggiornamento catastale anno 2019
40284	TERRENI DEMANIALI	1.2.2.01.03.01.001	Demaniale	23	534	140	TR	MONTELEONE DORVETO		No	19/04/2012	ACQUISIZIONE	108,88	108,88	0,00	CONSORZIO BONIFICA	Il valore del bene è stato determinato con il criterio Valore Catastrale in quanto non è concesso il valore di acquisizione
40287	TERRENI DEMANIALI	1.2.2.01.03.01.001	Demaniale	22	315	880	TR	MONTELEONE DORVETO		No	19/04/2012	ACQUISIZIONE	879,13	879,13	0,00	CONSORZIO BONIFICA	Il valore del bene è stato determinato con il criterio Valore Catastrale in quanto non è concesso il valore di acquisizione
40288	TERRENI DEMANIALI	1.2.2.01.03.01.001	Demaniale	22	312	140	TR	MONTELEONE DORVETO		No	19/04/2012	ACQUISIZIONE	146,25	146,25	0,00	CONSORZIO BONIFICA	Il valore del bene è stato determinato con il criterio Valore Catastrale in quanto non è concesso il valore di acquisizione
40289	TERRENI DEMANIALI	1.2.2.01.03.01.001	Demaniale	22	314	90	TR	MONTELEONE DORVETO		No	19/04/2012	ACQUISIZIONE	89,38	89,38	0,00	CONSORZIO BONIFICA	Il valore del bene è stato determinato con il criterio Valore Catastrale in quanto non è concesso il valore di acquisizione
40290	TERRENI DEMANIALI	1.2.2.01.03.01.001	Demaniale	22	8	510	TR	MONTELEONE DORVETO		No	19/04/2012	ACQUISIZIONE	39,00	39,00	0,00	CONSORZIO BONIFICA	Il valore del bene è stato determinato con il criterio Valore Catastrale in quanto non è concesso il valore di acquisizione
40291	TERRENI DEMANIALI	1.2.2.01.03.01.001	Demaniale	22	300	650	TR	MONTELEONE DORVETO		No	19/04/2012	ACQUISIZIONE	465,88	465,88	0,00	CONSORZIO BONIFICA	Il valore del bene è stato determinato con il criterio Valore Catastrale in quanto non è concesso il valore di acquisizione
40902	TERRENI DEMANIALI	1.2.2.01.03.01.001	Demaniale	17	415	5	TR	MONTELEONE DORVETO		No	19/04/2012	ACQUISIZIONE	1,63	1,63	0,00	CONSORZIO BONIFICA	Il valore del bene è stato determinato con il criterio Valore Catastrale in quanto non è concesso il valore di acquisizione
30683	TERRENI DEMANIALI	1.2.2.01.03.01.001	Demaniale	47	290	275	PG	MONTE		No	18/11/1988	ACQUISIZIONE	255,65	255,65	0,00	AGENZIA FORESTALE REGIONALE	Il valore del bene è stato determinato con il criterio Valore Catastrale in quanto non è concesso il valore di acquisizione. Convalidazione per affollamento omologato con nota n. 10/12/2020 in attuazione del Progetto S.I.R.C.
30686	TERRENI DEMANIALI	1.2.2.01.03.01.001	Demaniale	24	55	11.150	PG	MONTE		No	04/06/1980	ACQUISIZIONE	21.119,17	21.119,17	0,00	AGENZIA FORESTALE REGIONALE	Il valore del bene è stato determinato con il criterio Valore Catastrale in quanto non è concesso il valore di acquisizione
30680	TERRENI DEMANIALI	1.2.2.01.03.01.001	Demaniale	31	104	3.950	PG	MONTE		No	04/06/1980	ACQUISIZIONE	7.443,80	7.443,80	0,00	AGENZIA FORESTALE REGIONALE	Il valore del bene è stato determinato con il criterio Valore Catastrale in quanto non è concesso il valore di acquisizione
30687	TERRENI DEMANIALI	1.2.2.01.03.01.001	Demaniale	24	56	1.060	PG	MONTE		No	05/05/1989	ACQUISIZIONE	251,00	251,00	0,00	AGENZIA FORESTALE REGIONALE	Il valore del bene è stato determinato con il criterio Valore Catastrale in quanto non è concesso il valore di acquisizione
40283	TERRENI DEMANIALI	1.2.2.01.03.01.001	Demaniale	51	509	3	PG	MONTE		No	21/05/2013	ACQUISIZIONE	3,25	3,25	0,00	AGENZIA FORESTALE REGIONALE	Il valore del bene è stato determinato con il criterio Valore Catastrale in quanto non è concesso il valore di acquisizione
30688	TERRENI DEMANIALI	1.2.2.01.03.01.001	Demaniale	31	1	150	PG	MONTE		No	04/06/1980	ACQUISIZIONE	284,11	284,11	0,00	AGENZIA FORESTALE REGIONALE	Il valore del bene è stato determinato con il criterio Valore Catastrale in quanto non è concesso il valore di acquisizione
30689	TERRENI DEMANIALI	1.2.2.01.03.01.001	Demaniale	31	102	1.150	PG	MONTE		No	04/06/1980	ACQUISIZIONE	2.140,33	2.140,33	0,00	AGENZIA FORESTALE REGIONALE	Il valore del bene è stato determinato con il criterio Valore Catastrale in quanto non è concesso il valore di acquisizione
40292	TERRENI DEMANIALI	1.2.2.01.03.01.001	Demaniale	51	507	7	PG	MONTE		No	21/05/2013	ACQUISIZIONE	1,63	1,63	0,00	AGENZIA FORESTALE REGIONALE	Il valore del bene è stato determinato con il criterio Valore Catastrale in quanto non è concesso il valore di acquisizione
41412	TERRENI DEMANIALI	1.2.2.01.03.01.001	Demaniale	32	194	510	TR	NARNI		No	13/11/2008	TRASFERIMENTO A TITOLO GRATUITO	256,75	256,75	0,00	PROVINCIA	Deriva dalla soppressione della part. 19 in 194 e 195
41413	TERRENI DEMANIALI	1.2.2.01.03.01.001	Demaniale	32	195	390	TR	NARNI		No	13/11/2008	TRASFERIMENTO A TITOLO GRATUITO	196,63	196,63	0,00	PROVINCIA	Deriva dalla soppressione della part. 19 in 194 e 195
41408	TERRENI DEMANIALI	1.2.2.01.03.01.001	Demaniale	32	182	3.300	TR	NARNI		No	13/11/2008	TRASFERIMENTO A TITOLO GRATUITO	1.706,25	1.706,25	0,00	PROVINCIA	Deriva dalla soppressione della part. 29 in 182 e 183

Sviluppamaria S.p.A.

PATRIMONIO IMMOBILIARE REGIONE UMBRIA
 Prospetto Terreni al 31/12/2021

Numero Id. (da sistema informativo)	Classificazione secondo il piano dei conti dello Stato Patrimoniale in base al D.lgs. 118/2011 (Descrizione)	Classificazione secondo il piano dei conti dello Stato Patrimoniale in base al D.lgs. 118/2011 (Codice)	Classificazione ai sensi del codice civile (demaniale/affogioni/urb./indisponibile)	Foglio	Particella	Superficie mq	Provincia	Comune	Località	Bene soggetto ad ammortamento	Data di acquisizione	Modalità di acquisizione	Criterio di valutazione secondo principi del D.lgs. 118/2011	Valore dell'immobile al 31/12/2021 (euro)	Valore dell'immobile al 31/12/2020 (euro)	Differenziale (+/-) 2020 e 2021	Ente Gestore	Note
41409	TERRENI DEMANIALI	1.2.2.01.03.01.001	Demaniale	32	183	1.010	TR	NARNI		No	13/1/2009	TRASFERIMENTO A TITOLO GRATUITO	Valore catastale	508,63	508,63	0,00	PROVINCIA	Deriva dalla soppressione della part. 25 m 104 e 105
41410	TERRENI DEMANIALI	1.2.2.01.03.01.001	Demaniale	32	184	90	TR	NARNI		No	13/1/2009	TRASFERIMENTO A TITOLO GRATUITO	Valore catastale	45,50	45,50	0,00	PROVINCIA	Deriva dalla soppressione della part. 100 m 104 e 105
41411	TERRENI DEMANIALI	1.2.2.01.03.01.001	Demaniale	32	185	40	TR	NARNI		No	13/1/2009	TRASFERIMENTO A TITOLO GRATUITO	Valore catastale	19,50	19,50	0,00	PROVINCIA	Deriva dalla soppressione della part. 100 m 104 e 105
37275	TERRENI DEMANIALI	1.2.2.01.03.01.001	Demaniale	33	102	90	TR	NARNI		No	13/1/2009	TRASFERIMENTO A TITOLO GRATUITO	Valore catastale	45,50	45,50	0,00	PROVINCIA	
37276	TERRENI DEMANIALI	1.2.2.01.03.01.001	Demaniale	35	67	430	TR	NARNI		No	13/1/2009	TRASFERIMENTO A TITOLO GRATUITO	Valore catastale	91,00	91,00	0,00	PROVINCIA	
37277	TERRENI DEMANIALI	1.2.2.01.03.01.001	Demaniale	45	89	1.820	TR	NARNI		No	13/1/2009	TRASFERIMENTO A TITOLO GRATUITO	Valore catastale	274,63	274,63	0,00	PROVINCIA	
37278	TERRENI DEMANIALI	1.2.2.01.03.01.001	Demaniale	45	90	600	TR	NARNI		No	13/1/2009	TRASFERIMENTO A TITOLO GRATUITO	Valore catastale	477,75	477,75	0,00	PROVINCIA	
37279	TERRENI DEMANIALI	1.2.2.01.03.01.001	Demaniale	45	91	200	TR	NARNI		No	13/1/2009	TRASFERIMENTO A TITOLO GRATUITO	Valore catastale	175,50	175,50	0,00	PROVINCIA	
37280	TERRENI DEMANIALI	1.2.2.01.03.01.001	Demaniale	45	100	2.360	TR	NARNI		No	13/1/2009	TRASFERIMENTO A TITOLO GRATUITO	Valore catastale	118,63	118,63	0,00	PROVINCIA	
41402	TERRENI DEMANIALI	1.2.2.01.03.01.001	Demaniale	45	158	3.040	TR	NARNI		No	13/1/2009	TRASFERIMENTO A TITOLO GRATUITO	Valore catastale	1.530,75	1.530,75	0,00	PROVINCIA	Deriva dalla soppressione della part. 10 m 104 e 109
41403	TERRENI DEMANIALI	1.2.2.01.03.01.001	Demaniale	45	159	1.640	TR	NARNI		No	13/1/2009	TRASFERIMENTO A TITOLO GRATUITO	Valore catastale	825,50	825,50	0,00	PROVINCIA	Deriva dalla soppressione della part. 10 m 104 e 109
41404	TERRENI DEMANIALI	1.2.2.01.03.01.001	Demaniale	45	160	2.600	TR	NARNI		No	13/1/2009	TRASFERIMENTO A TITOLO GRATUITO	Valore catastale	1.639,38	1.639,38	0,00	PROVINCIA	Deriva dalla soppressione della part. 102 m 100 e 101
41405	TERRENI DEMANIALI	1.2.2.01.03.01.001	Demaniale	45	161	520	TR	NARNI		No	13/1/2009	TRASFERIMENTO A TITOLO GRATUITO	Valore catastale	326,63	326,63	0,00	PROVINCIA	Deriva dalla soppressione della part. 102 m 100 e 101
41406	TERRENI DEMANIALI	1.2.2.01.03.01.001	Demaniale	45	162	690	TR	NARNI		No	13/1/2009	TRASFERIMENTO A TITOLO GRATUITO	Valore catastale	104,00	104,00	0,00	PROVINCIA	Deriva dalla soppressione della part. 103 m 102 e 103
41407	TERRENI DEMANIALI	1.2.2.01.03.01.001	Demaniale	45	163	70	TR	NARNI		No	13/1/2009	TRASFERIMENTO A TITOLO GRATUITO	Valore catastale	11,38	11,38	0,00	PROVINCIA	Deriva dalla soppressione della part. 103 m 102 e 103
37284	TERRENI DEMANIALI	1.2.2.01.03.01.001	Demaniale	45	112	4.230	TR	NARNI		No	13/1/2009	TRASFERIMENTO A TITOLO GRATUITO	Valore catastale	2.661,75	2.661,75	0,00	PROVINCIA	
37285	TERRENI DEMANIALI	1.2.2.01.03.01.001	Demaniale	45	113	7.900	TR	NARNI		No	13/1/2009	TRASFERIMENTO A TITOLO GRATUITO	Valore catastale	1.192,75	1.192,75	0,00	PROVINCIA	
41414	TERRENI DEMANIALI	1.2.2.01.03.01.001	Demaniale	32	181	1.600	TR	NARNI		No	13/1/2009	TRASFERIMENTO A TITOLO GRATUITO	Valore catastale	0,00	0,00	0,00	PROVINCIA	Particella originata con aggiornamento catastale del 2019 - Rettore stradale
41415	TERRENI DEMANIALI	1.2.2.01.03.01.001	Demaniale	45	155	300	TR	NARNI		No	13/1/2009	TRASFERIMENTO A TITOLO GRATUITO	Valore catastale	0,00	0,00	0,00	PROVINCIA	Particella originata con aggiornamento catastale del 2019 - Rettore stradale
37286	TERRENI DEMANIALI	1.2.2.01.03.01.001	Demaniale	46	97	240	TR	NARNI		No	13/1/2009	TRASFERIMENTO A TITOLO GRATUITO	Valore catastale	120,25	120,25	0,00	PROVINCIA	
37287	TERRENI DEMANIALI	1.2.2.01.03.01.001	Demaniale	46	98	1.060	TR	NARNI		No	13/1/2009	TRASFERIMENTO A TITOLO GRATUITO	Valore catastale	645,00	645,00	0,00	PROVINCIA	

Sviluppamare S.p.A.

PATRIMONIO IMMOBILIARE REGIONE UMBRIA
Prospetto Terreni al 31/12/2021

Numero Matri. (da sistema informativo)	Classificazione secondo il piano dei conti dello Stato Patrimoniale in base al D.lgs. 118/2011 (descrizione)	Classificazione secondo il piano dei conti dello Stato Patrimoniale in base al D.lgs. 118/2011 (Codice)	Classificazione ai sensi del codice civile (demaniale/affidato/fin., indisponibile)	Foglio	Particella	Superficie mq	Provincia	Comune	Località	Bene soggetto ad ammortamento	Data di acquisizione	Modalità di acquisizione	Criterio di valutazione secondo i principi del D.lgs. 118/2011	Valore dell'immobile secondo il D.lgs. 118/2011 al 31/12/2021 (euro)	Valore dell'immobile secondo il D.lgs. 118/2011 al 31/12/2020 (euro)	Differenziale al 31/12/2021 e al 31/12/2020	Ente Gestore	Note
37288	TERRENI DEMANIALI	1.2.2.01.03.01.001	Demaniale	46	99	90	TR	NARNI		No	13/1/2008	TRASFERIMENTO A TITOLO GRATUITO	Valore catastale	71,50	71,50	0,00	PROVINCIA	
37289	TERRENI DEMANIALI	1.2.2.01.03.01.001	Demaniale	47	45	160	TR	NARNI		No	13/1/2008	TRASFERIMENTO A TITOLO GRATUITO	Valore catastale	81,25	81,25	0,00	PROVINCIA	
37290	TERRENI DEMANIALI	1.2.2.01.03.01.001	Demaniale	47	46	120	TR	NARNI		No	13/1/2008	TRASFERIMENTO A TITOLO GRATUITO	Valore catastale	60,13	60,13	0,00	PROVINCIA	
37291	TERRENI DEMANIALI	1.2.2.01.03.01.001	Demaniale	48	512	750	TR	NARNI		No	13/1/2008	TRASFERIMENTO A TITOLO GRATUITO	Valore catastale	472,88	472,88	0,00	PROVINCIA	
37292	TERRENI DEMANIALI	1.2.2.01.03.01.001	Demaniale	48	517	60	TR	NARNI		No	13/1/2008	TRASFERIMENTO A TITOLO GRATUITO	Valore catastale	47,13	47,13	0,00	PROVINCIA	
37293	TERRENI DEMANIALI	1.2.2.01.03.01.001	Demaniale	48	438	80	TR	NARNI		No	13/1/2008	TRASFERIMENTO A TITOLO GRATUITO	Valore catastale	60,13	60,13	0,00	PROVINCIA	
37294	TERRENI DEMANIALI	1.2.2.01.03.01.001	Demaniale	48	439	600	TR	NARNI		No	13/1/2008	TRASFERIMENTO A TITOLO GRATUITO	Valore catastale	856,38	856,38	0,00	PROVINCIA	
37295	TERRENI DEMANIALI	1.2.2.01.03.01.001	Demaniale	48	440	50	TR	NARNI		No	13/1/2008	TRASFERIMENTO A TITOLO GRATUITO	Valore catastale	84,50	84,50	0,00	PROVINCIA	
37296	TERRENI DEMANIALI	1.2.2.01.03.01.001	Demaniale	48	441	240	TR	NARNI		No	13/1/2008	TRASFERIMENTO A TITOLO GRATUITO	Valore catastale	162,00	162,00	0,00	PROVINCIA	
37297	TERRENI DEMANIALI	1.2.2.01.03.01.001	Demaniale	48	442	200	TR	NARNI		No	13/1/2008	TRASFERIMENTO A TITOLO GRATUITO	Valore catastale	151,13	151,13	0,00	PROVINCIA	
37298	TERRENI DEMANIALI	1.2.2.01.03.01.001	Demaniale	25	79	560	TR	NARNI		No	04/12/2008	TRASFERIMENTO A TITOLO GRATUITO	Valore catastale	14,63	14,63	0,00	PROVINCIA	
37299	TERRENI DEMANIALI	1.2.2.01.03.01.001	Demaniale	25	118	190	TR	NARNI		No	04/12/2008	TRASFERIMENTO A TITOLO GRATUITO	Valore catastale	175,50	175,50	0,00	PROVINCIA	
37300	TERRENI DEMANIALI	1.2.2.01.03.01.001	Demaniale	25	120	240	TR	NARNI		No	04/12/2008	TRASFERIMENTO A TITOLO GRATUITO	Valore catastale	211,25	211,25	0,00	PROVINCIA	
37301	TERRENI DEMANIALI	1.2.2.01.03.01.001	Demaniale	25	126	280	TR	NARNI		No	04/12/2008	TRASFERIMENTO A TITOLO GRATUITO	Valore catastale	247,00	247,00	0,00	PROVINCIA	
37302	TERRENI DEMANIALI	1.2.2.01.03.01.001	Demaniale	25	127	280	TR	NARNI		No	04/12/2008	TRASFERIMENTO A TITOLO GRATUITO	Valore catastale	247,00	247,00	0,00	PROVINCIA	
37303	TERRENI DEMANIALI	1.2.2.01.03.01.001	Demaniale	25	131	330	TR	NARNI		No	04/12/2008	TRASFERIMENTO A TITOLO GRATUITO	Valore catastale	290,88	290,88	0,00	PROVINCIA	
37304	TERRENI DEMANIALI	1.2.2.01.03.01.001	Demaniale	25	150	990	TR	NARNI		No	04/12/2008	TRASFERIMENTO A TITOLO GRATUITO	Valore catastale	913,25	913,25	0,00	PROVINCIA	
37305	TERRENI DEMANIALI	1.2.2.01.03.01.001	Demaniale	25	151	150	TR	NARNI		No	04/12/2008	TRASFERIMENTO A TITOLO GRATUITO	Valore catastale	131,63	131,63	0,00	PROVINCIA	
37306	TERRENI DEMANIALI	1.2.2.01.03.01.001	Demaniale	25	152	120	TR	NARNI		No	04/12/2008	TRASFERIMENTO A TITOLO GRATUITO	Valore catastale	105,63	105,63	0,00	PROVINCIA	
37307	TERRENI DEMANIALI	1.2.2.01.03.01.001	Demaniale	26	46	1.620	TR	NARNI		No	04/12/2008	TRASFERIMENTO A TITOLO GRATUITO	Valore catastale	1.426,75	1.426,75	0,00	PROVINCIA	
37308	TERRENI DEMANIALI	1.2.2.01.03.01.001	Demaniale	26	47	38	TR	NARNI		No	04/12/2008	TRASFERIMENTO A TITOLO GRATUITO	Valore catastale	0,00	0,00	0,00	PROVINCIA	

Sviluppamena S.p.A.

PATRIMONIO IMMOBILIARE REGIONE UMBRIA
Prospetto Terreni al 31/12/2021

Numero Matri. (da sistema informativo)	Classificazione secondo il piano dei conti dello Stato Patrimoniale in base al D.lgs. 118/2011 (Descrizione)	Classificazione secondo il piano dei conti dello Stato Patrimoniale in base al D.lgs. 118/2011 (Codice)	Classificazione ai sensi del codice civile (demaniale/affogioni/urb./indisponibile)	Foglio	Particella	Superficie mq	Provincia	Comune	Località	Bene soggetto ad ammortamento	Data di acquisizione	Modalità di acquisizione	Criterio di valutazione secondo i principi del D.lgs. 118/2011	Valore dell'immobile secondo il D.lgs. 118/2021 al 31/12/2021 (euro)	Valore dell'immobile secondo il D.lgs. 118/2011 al 31/12/2020 (euro)	Differenza (+, -) al 31/12/2021	Ente Gestore	Note
37309	TERRENI DEMANIALI	1.2.2.01.03.01.001	Demaniale	26	48	190	TR	NARNI		No	04/12/2009	TRASFERIMENTO A TITOLO GRATUITO	Valore catastale	230,75	230,75	0,00	PROVINCIA	
37310	TERRENI DEMANIALI	1.2.2.01.03.01.001	Demaniale	27	65	2.830	TR	NARNI		No	04/12/2009	TRASFERIMENTO A TITOLO GRATUITO	Valore catastale	2.494,38	2.494,38	0,00	PROVINCIA	
37311	TERRENI DEMANIALI	1.2.2.01.03.01.001	Demaniale	27	66	3.910	TR	NARNI		No	04/12/2009	TRASFERIMENTO A TITOLO GRATUITO	Valore catastale	3.445,00	3.445,00	0,00	PROVINCIA	
37312	TERRENI DEMANIALI	1.2.2.01.03.01.001	Demaniale	27	67	740	TR	NARNI		No	04/12/2009	TRASFERIMENTO A TITOLO GRATUITO	Valore catastale	900,25	900,25	0,00	PROVINCIA	
37313	TERRENI DEMANIALI	1.2.2.01.03.01.001	Demaniale	27	68	300	TR	NARNI		No	04/12/2009	TRASFERIMENTO A TITOLO GRATUITO	Valore catastale	395,63	395,63	0,00	PROVINCIA	
37314	TERRENI DEMANIALI	1.2.2.01.03.01.001	Demaniale	27	70	180	TR	NARNI		No	04/12/2009	TRASFERIMENTO A TITOLO GRATUITO	Valore catastale	185,75	185,75	0,00	PROVINCIA	
37315	TERRENI DEMANIALI	1.2.2.01.03.01.001	Demaniale	38	129	56	TR	NARNI		No	04/12/2009	TRASFERIMENTO A TITOLO GRATUITO	Valore catastale	61,75	61,75	0,00	PROVINCIA	
37316	TERRENI DEMANIALI	1.2.2.01.03.01.001	Demaniale	38	130	5	TR	NARNI		No	04/12/2009	TRASFERIMENTO A TITOLO GRATUITO	Valore catastale	4,88	4,88	0,00	PROVINCIA	
37317	TERRENI DEMANIALI	1.2.2.01.03.01.001	Demaniale	38	131	53	TR	NARNI		No	04/12/2009	TRASFERIMENTO A TITOLO GRATUITO	Valore catastale	63,38	63,38	0,00	PROVINCIA	
37318	TERRENI DEMANIALI	1.2.2.01.03.01.001	Demaniale	38	132	140	TR	NARNI		No	04/12/2009	TRASFERIMENTO A TITOLO GRATUITO	Valore catastale	185,75	185,75	0,00	PROVINCIA	
37319	TERRENI DEMANIALI	1.2.2.01.03.01.001	Demaniale	38	133	65	TR	NARNI		No	04/12/2009	TRASFERIMENTO A TITOLO GRATUITO	Valore catastale	71,50	71,50	0,00	PROVINCIA	
37320	TERRENI DEMANIALI	1.2.2.01.03.01.001	Demaniale	38	134	70	TR	NARNI		No	04/12/2009	TRASFERIMENTO A TITOLO GRATUITO	Valore catastale	76,38	76,38	0,00	PROVINCIA	
37321	TERRENI DEMANIALI	1.2.2.01.03.01.001	Demaniale	38	135	12	TR	NARNI		No	04/12/2009	TRASFERIMENTO A TITOLO GRATUITO	Valore catastale	13,00	13,00	0,00	PROVINCIA	
37322	TERRENI DEMANIALI	1.2.2.01.03.01.001	Demaniale	38	138	390	TR	NARNI		No	04/12/2009	TRASFERIMENTO A TITOLO GRATUITO	Valore catastale	507,00	507,00	0,00	PROVINCIA	
37323	TERRENI DEMANIALI	1.2.2.01.03.01.001	Demaniale	38	142	74	TR	NARNI		No	04/12/2009	TRASFERIMENTO A TITOLO GRATUITO	Valore catastale	87,75	87,75	0,00	PROVINCIA	
37324	TERRENI DEMANIALI	1.2.2.01.03.01.001	Demaniale	71	20	860	TR	NARNI		No	04/12/2009	TRASFERIMENTO A TITOLO GRATUITO	Valore catastale	123,50	123,50	0,00	PROVINCIA	
37325	TERRENI DEMANIALI	1.2.2.01.03.01.001	Demaniale	72	241	2.420	TR	NARNI		No	04/12/2009	TRASFERIMENTO A TITOLO GRATUITO	Valore catastale	121,88	121,88	0,00	PROVINCIA	
37326	TERRENI DEMANIALI	1.2.2.01.03.01.001	Demaniale	73	1	2.640	TR	NARNI		No	04/12/2009	TRASFERIMENTO A TITOLO GRATUITO	Valore catastale	133,25	133,25	0,00	PROVINCIA	
37327	TERRENI DEMANIALI	1.2.2.01.03.01.001	Demaniale	74	197	3.800	TR	NARNI		No	04/12/2009	TRASFERIMENTO A TITOLO GRATUITO	Valore catastale	95,88	95,88	0,00	PROVINCIA	
37328	TERRENI DEMANIALI	1.2.2.01.03.01.001	Demaniale	101	375	771	TR	NARNI		No	04/12/2009	TRASFERIMENTO A TITOLO GRATUITO	Valore catastale	0,00	0,00	0,00	PROVINCIA	
37329	TERRENI DEMANIALI	1.2.2.01.03.01.001	Demaniale	101	378	192	TR	NARNI		No	04/12/2009	TRASFERIMENTO A TITOLO GRATUITO	Valore catastale	0,00	0,00	0,00	PROVINCIA	

Sviluppamaria S.p.A.

PATRIMONIO IMMOBILIARE REGIONE UMBRIA
 Prospetto Terreni al 31/12/2021

Numero Identificativo	Classificazione secondo il piano dei conti dello Stato Patrimoniale in base al D.lgs. 118/2011 (Descrizione)	Classificazione secondo il piano dei conti dello Stato Patrimoniale in base al D.lgs. 118/2011 (Codice)	Classificazione ai sensi del codice civile (demaniale/affogioni/urb./indisponibile)	Foglio	Particella	Superficie mq	Provincia	Comune	Località	Bene soggetto ad ammortamento	Data di acquisizione	Modalità di acquisizione	Criterio di valutazione secondo principi del D.lgs. 118/2011	Valore dell'immobile secondo D.lgs. 118/2011 al 31/12/2021 (euro)	Valore dell'immobile secondo D.lgs. 118/2011 al 31/12/2020 (euro)	Ente Gestore	Note
31133	TERRENI DEMANIALI	1.2.2.01.03.01.001	Demaniale	56	618	850	PG	NOCERA UMBRA		No	16/03/1988	ESPROPRIO	Valore catastale	420,88	420,88	AGENZIA FORESTALE REGIONALE	
31134	TERRENI DEMANIALI	1.2.2.01.03.01.001	Demaniale	36	442	26	PG	NOCERA UMBRA		No	13/1/2006	TRASFERIMENTO A TITOLO GRATUITO	Valore catastale	13,00	13,00	PROVINCIA	
31135	TERRENI DEMANIALI	1.2.2.01.03.01.001	Demaniale	87	370	160	PG	NOCERA UMBRA		No	13/1/2006	TRASFERIMENTO A TITOLO GRATUITO	Valore catastale	79,63	79,63	PROVINCIA	
31136	TERRENI DEMANIALI	1.2.2.01.03.01.001	Demaniale	110	261	50	PG	NOCERA UMBRA		No	13/1/2006	TRASFERIMENTO A TITOLO GRATUITO	Valore catastale	6,50	6,50	PROVINCIA	
31137	TERRENI DEMANIALI	1.2.2.01.03.01.001	Demaniale	110	262	300	PG	NOCERA UMBRA		No	13/1/2006	TRASFERIMENTO A TITOLO GRATUITO	Valore catastale	97,50	97,50	PROVINCIA	
31138	TERRENI DEMANIALI	1.2.2.01.03.01.001	Demaniale	110	320	320	PG	NOCERA UMBRA		No	13/1/2006	TRASFERIMENTO A TITOLO GRATUITO	Valore catastale	198,25	198,25	PROVINCIA	
31139	TERRENI DEMANIALI	1.2.2.01.03.01.001	Demaniale	45	46	3.360	PG	NOCERA UMBRA		No	13/1/2006	TRASFERIMENTO A TITOLO GRATUITO	Valore catastale	1.127,75	1.127,75	PROVINCIA	
31140	TERRENI DEMANIALI	1.2.2.01.03.01.001	Demaniale	45	47	2.640	PG	NOCERA UMBRA		No	13/1/2006	TRASFERIMENTO A TITOLO GRATUITO	Valore catastale	885,63	885,63	PROVINCIA	
31141	TERRENI DEMANIALI	1.2.2.01.03.01.001	Demaniale	45	48	480	PG	NOCERA UMBRA		No	13/1/2006	TRASFERIMENTO A TITOLO GRATUITO	Valore catastale	0,00	0,00	PROVINCIA	
31142	TERRENI DEMANIALI	1.2.2.01.03.01.001	Demaniale	45	50	100	PG	NOCERA UMBRA		No	13/1/2006	TRASFERIMENTO A TITOLO GRATUITO	Valore catastale	34,13	34,13	PROVINCIA	
31143	TERRENI DEMANIALI	1.2.2.01.03.01.001	Demaniale	45	52	240	PG	NOCERA UMBRA		No	13/1/2006	TRASFERIMENTO A TITOLO GRATUITO	Valore catastale	81,25	81,25	PROVINCIA	
31144	TERRENI DEMANIALI	1.2.2.01.03.01.001	Demaniale	45	53	60	PG	NOCERA UMBRA		No	13/1/2006	TRASFERIMENTO A TITOLO GRATUITO	Valore catastale	19,50	19,50	PROVINCIA	
31145	TERRENI DEMANIALI	1.2.2.01.03.01.001	Demaniale	45	54	1.600	PG	NOCERA UMBRA		No	13/1/2006	TRASFERIMENTO A TITOLO GRATUITO	Valore catastale	537,88	537,88	PROVINCIA	
31146	TERRENI DEMANIALI	1.2.2.01.03.01.001	Demaniale	45	55	1.660	PG	NOCERA UMBRA		No	13/1/2006	TRASFERIMENTO A TITOLO GRATUITO	Valore catastale	557,38	557,38	PROVINCIA	
31147	TERRENI DEMANIALI	1.2.2.01.03.01.001	Demaniale	45	56	820	PG	NOCERA UMBRA		No	13/1/2006	TRASFERIMENTO A TITOLO GRATUITO	Valore catastale	274,63	274,63	PROVINCIA	
31148	TERRENI DEMANIALI	1.2.2.01.03.01.001	Demaniale	45	57	840	PG	NOCERA UMBRA		No	13/1/2006	TRASFERIMENTO A TITOLO GRATUITO	Valore catastale	56,88	56,88	PROVINCIA	
37476	TERRENI DEMANIALI	1.2.2.01.03.01.001	Demaniale	41	12	680	TR	ORVIETO	Grotticelle	No	13/1/2006	TRASFERIMENTO A TITOLO GRATUITO	Valore catastale	34,13	34,13	PROVINCIA	
37477	TERRENI DEMANIALI	1.2.2.01.03.01.001	Demaniale	41	13	4.640	TR	ORVIETO	Grotticelle	No	13/1/2006	TRASFERIMENTO A TITOLO GRATUITO	Valore catastale	234,00	234,00	PROVINCIA	
37478	TERRENI DEMANIALI	1.2.2.01.03.01.001	Demaniale	41	17	2.750	TR	ORVIETO	Grotticelle	No	13/1/2006	TRASFERIMENTO A TITOLO GRATUITO	Valore catastale	138,13	138,13	PROVINCIA	
37479	TERRENI DEMANIALI	1.2.2.01.03.01.001	Demaniale	41	38	52	TR	ORVIETO	Grotticelle	No	13/1/2006	TRASFERIMENTO A TITOLO GRATUITO	Valore catastale	3,25	3,25	PROVINCIA	
37480	TERRENI DEMANIALI	1.2.2.01.03.01.001	Demaniale	42	4	390	TR	ORVIETO	Cometo Piano	No	13/1/2006	TRASFERIMENTO A TITOLO GRATUITO	Valore catastale	19,50	19,50	PROVINCIA	

Swappimera S.p.A.

PATRIMONIO IMMOBILIARE REGIONE UMBRIA
 Prospetto Terreni al 31/12/2021

Numero Matri. (da sistema informativo)	Classificazione secondo il piano dei conti dello Stato Patrimoniale in base al D.lgs. 118/2011 (descrizione)	Classificazione secondo il piano dei conti dello Stato Patrimoniale in base al D.lgs. 118/2011 (codice)	Classificazione ai sensi del codice civile (demaniale/affogioni/urb./indisponibile)	Foglio	Particella	Superficie mq	Provincia	Comune	Località	Bene soggetto ad ammortamento	Data di acquisizione	Modalità di acquisizione	Criterio di valutazione secondo principi del D.lgs. 118/2011	Valore dell'immobile al 31/12/2021 (euro)	Valore dell'immobile al 31/12/2020 (euro)	Differenza (+, -) 2020 e 2021	Ente Gestore	Note
37481	TERRENI DEMANIALI	1.2.2.01.03.01.001	Demaniale	42	6	1.960	TR	ORVIETO	Cerreto Piano	No	13/1/2008	TRASFERIMENTO A TITOLO GRATUITO	Valore catastale	78,00	78,00	0,00	PROVINCIA	
37482	TERRENI DEMANIALI	1.2.2.01.03.01.001	Demaniale	42	7	1.420	TR	ORVIETO	Cerreto Piano	No	13/1/2008	TRASFERIMENTO A TITOLO GRATUITO	Valore catastale	71,50	71,50	0,00	PROVINCIA	
37483	TERRENI DEMANIALI	1.2.2.01.03.01.001	Demaniale	42	13	120	TR	ORVIETO	Cerreto Piano	No	13/1/2008	TRASFERIMENTO A TITOLO GRATUITO	Valore catastale	6,50	6,50	0,00	PROVINCIA	
37484	TERRENI DEMANIALI	1.2.2.01.03.01.001	Demaniale	42	14	1.250	TR	ORVIETO	Cerreto Piano	No	13/1/2008	TRASFERIMENTO A TITOLO GRATUITO	Valore catastale	63,38	63,38	0,00	PROVINCIA	
37485	TERRENI DEMANIALI	1.2.2.01.03.01.001	Demaniale	42	16	460	TR	ORVIETO	Cerreto Piano	No	13/1/2008	TRASFERIMENTO A TITOLO GRATUITO	Valore catastale	22,75	22,75	0,00	PROVINCIA	
37486	TERRENI DEMANIALI	1.2.2.01.03.01.001	Demaniale	42	17	110	TR	ORVIETO	Cerreto Piano	No	13/1/2008	TRASFERIMENTO A TITOLO GRATUITO	Valore catastale	4,88	4,88	0,00	PROVINCIA	
37487	TERRENI DEMANIALI	1.2.2.01.03.01.001	Demaniale	43	1	68	TR	ORVIETO	La Cerasa	No	13/1/2008	TRASFERIMENTO A TITOLO GRATUITO	Valore catastale	3,25	3,25	0,00	PROVINCIA	
37488	TERRENI DEMANIALI	1.2.2.01.03.01.001	Demaniale	43	2	280	TR	ORVIETO	La Cerasa	No	13/1/2008	TRASFERIMENTO A TITOLO GRATUITO	Valore catastale	14,63	14,63	0,00	PROVINCIA	
37489	TERRENI DEMANIALI	1.2.2.01.03.01.001	Demaniale	43	4	1.540	TR	ORVIETO	La Cerasa	No	13/1/2008	TRASFERIMENTO A TITOLO GRATUITO	Valore catastale	78,00	78,00	0,00	PROVINCIA	
37490	TERRENI DEMANIALI	1.2.2.01.03.01.001	Demaniale	43	6	2.150	TR	ORVIETO	La Cerasa	No	13/1/2008	TRASFERIMENTO A TITOLO GRATUITO	Valore catastale	108,88	108,88	0,00	PROVINCIA	
37491	TERRENI DEMANIALI	1.2.2.01.03.01.001	Demaniale	43	9	130	TR	ORVIETO	La Cerasa	No	13/1/2008	TRASFERIMENTO A TITOLO GRATUITO	Valore catastale	6,50	6,50	0,00	PROVINCIA	
37492	TERRENI DEMANIALI	1.2.2.01.03.01.001	Demaniale	43	15	350	TR	ORVIETO	La Cerasa	No	13/1/2008	TRASFERIMENTO A TITOLO GRATUITO	Valore catastale	17,88	17,88	0,00	PROVINCIA	
37493	TERRENI DEMANIALI	1.2.2.01.03.01.001	Demaniale	43	16	150	TR	ORVIETO	La Cerasa	No	13/1/2008	TRASFERIMENTO A TITOLO GRATUITO	Valore catastale	8,13	8,13	0,00	PROVINCIA	
37494	TERRENI DEMANIALI	1.2.2.01.03.01.001	Demaniale	44	2	74	TR	ORVIETO	La Cerasa	No	13/1/2008	TRASFERIMENTO A TITOLO GRATUITO	Valore catastale	3,25	3,25	0,00	PROVINCIA	
37495	TERRENI DEMANIALI	1.2.2.01.03.01.001	Demaniale	44	4	2.080	TR	ORVIETO	La Cerasa	No	13/1/2008	TRASFERIMENTO A TITOLO GRATUITO	Valore catastale	104,00	104,00	0,00	PROVINCIA	
37496	TERRENI DEMANIALI	1.2.2.01.03.01.001	Demaniale	44	5	1.780	TR	ORVIETO	La Cerasa	No	13/1/2008	TRASFERIMENTO A TITOLO GRATUITO	Valore catastale	89,38	89,38	0,00	PROVINCIA	
37497	TERRENI DEMANIALI	1.2.2.01.03.01.001	Demaniale	74	43	270	TR	ORVIETO	Colonnella di Prodo	No	13/1/2008	TRASFERIMENTO A TITOLO GRATUITO	Valore catastale	56,88	56,88	0,00	PROVINCIA	
37498	TERRENI DEMANIALI	1.2.2.01.03.01.001	Demaniale	75	18	760	TR	ORVIETO	Colonnella di Prodo	No	13/1/2008	TRASFERIMENTO A TITOLO GRATUITO	Valore catastale	19,50	19,50	0,00	PROVINCIA	
37499	TERRENI DEMANIALI	1.2.2.01.03.01.001	Demaniale	77	11	1.000	TR	ORVIETO	Prodo	No	13/1/2008	TRASFERIMENTO A TITOLO GRATUITO	Valore catastale	50,38	50,38	0,00	PROVINCIA	
37500	TERRENI DEMANIALI	1.2.2.01.03.01.001	Demaniale	77	14	1.320	TR	ORVIETO	Prodo	No	13/1/2008	TRASFERIMENTO A TITOLO GRATUITO	Valore catastale	66,63	66,63	0,00	PROVINCIA	
37501	TERRENI DEMANIALI	1.2.2.01.03.01.001	Demaniale	78	2	3.280	TR	ORVIETO	Prodo	No	13/1/2008	TRASFERIMENTO A TITOLO GRATUITO	Valore catastale	165,75	165,75	0,00	PROVINCIA	

Sviluppamena S.p.A.

PATRIMONIO IMMOBILIARE REGIONE UMBRIA
 Prospetto Terreni al 31/12/2021

Numero Matri. (da sistema informativo)	Classificazione secondo il piano dei conti dello Stato Patrimoniale in base al D.lgs. 118/2011 (Descrizione)	Classificazione secondo il piano dei conti dello Stato Patrimoniale in base al D.lgs. 118/2011 (Codice)	Classificazione ai sensi del codice civile (demaniale/affezioni Ue, indisponibile)	Foglio	Particella	Superficie mq	Provincia	Comune	Località	Bene soggetto ad ammortamento	Data di acquisizione	Modalità di acquisizione	Criterio di valutazione secondo i principi del D.lgs. 118/2011	Valore dell'immobile secondo il D.lgs. 118/2021 al 31/12/2021 (euro)	Valore dell'immobile secondo il D.lgs. 118/2011 al 31/12/2020 (euro)	Differenza (+, -) al 31/12/2021	Ente Gestore	Note
37502	TERRENI DEMANIALI	1.2.2.01.03.01.001	Demaniale	78	3	2.690	TR	ORVIETO	Prodo	No	13/1/2009	TRASFERIMENTO A TITOLO GRATUITO	Valore catastale	134,88	134,88	0,00	PROVINCIA	
37503	TERRENI DEMANIALI	1.2.2.01.03.01.001	Demaniale	78	4	830	TR	ORVIETO	Prodo	No	13/1/2009	TRASFERIMENTO A TITOLO GRATUITO	Valore catastale	42,25	42,25	0,00	PROVINCIA	
37504	TERRENI DEMANIALI	1.2.2.01.03.01.001	Demaniale	78	6	1.720	TR	ORVIETO	Prodo	No	13/1/2009	TRASFERIMENTO A TITOLO GRATUITO	Valore catastale	86,13	86,13	0,00	PROVINCIA	
37505	TERRENI DEMANIALI	1.2.2.01.03.01.001	Demaniale	78	7	2.410	TR	ORVIETO	Prodo	No	13/1/2009	TRASFERIMENTO A TITOLO GRATUITO	Valore catastale	121,88	121,88	0,00	PROVINCIA	
37506	TERRENI DEMANIALI	1.2.2.01.03.01.001	Demaniale	78	9	2.010	TR	ORVIETO	Prodo	No	13/1/2009	TRASFERIMENTO A TITOLO GRATUITO	Valore catastale	100,75	100,75	0,00	PROVINCIA	
37507	TERRENI DEMANIALI	1.2.2.01.03.01.001	Demaniale	78	11	610	TR	ORVIETO	Prodo	No	13/1/2009	TRASFERIMENTO A TITOLO GRATUITO	Valore catastale	30,88	30,88	0,00	PROVINCIA	
37508	TERRENI DEMANIALI	1.2.2.01.03.01.001	Demaniale	78	13	1.050	TR	ORVIETO	Prodo	No	13/1/2009	TRASFERIMENTO A TITOLO GRATUITO	Valore catastale	53,63	53,63	0,00	PROVINCIA	
37509	TERRENI DEMANIALI	1.2.2.01.03.01.001	Demaniale	78	17	450	TR	ORVIETO	Prodo	No	13/1/2009	TRASFERIMENTO A TITOLO GRATUITO	Valore catastale	22,75	22,75	0,00	PROVINCIA	
37510	TERRENI DEMANIALI	1.2.2.01.03.01.001	Demaniale	78	18	1.170	TR	ORVIETO	Prodo	No	13/1/2009	TRASFERIMENTO A TITOLO GRATUITO	Valore catastale	58,50	58,50	0,00	PROVINCIA	
37511	TERRENI DEMANIALI	1.2.2.01.03.01.001	Demaniale	79	3	980	TR	ORVIETO	Prodo	No	13/1/2009	TRASFERIMENTO A TITOLO GRATUITO	Valore catastale	48,75	48,75	0,00	PROVINCIA	
37512	TERRENI DEMANIALI	1.2.2.01.03.01.001	Demaniale	79	7	740	TR	ORVIETO	Prodo	No	13/1/2009	TRASFERIMENTO A TITOLO GRATUITO	Valore catastale	37,38	37,38	0,00	PROVINCIA	
37513	TERRENI DEMANIALI	1.2.2.01.03.01.001	Demaniale	79	18	3.320	TR	ORVIETO	Prodo	No	13/1/2009	TRASFERIMENTO A TITOLO GRATUITO	Valore catastale	167,38	167,38	0,00	PROVINCIA	
37514	TERRENI DEMANIALI	1.2.2.01.03.01.001	Demaniale	79	19	7.970	TR	ORVIETO	Prodo	No	13/1/2009	TRASFERIMENTO A TITOLO GRATUITO	Valore catastale	401,38	401,38	0,00	PROVINCIA	
37515	TERRENI DEMANIALI	1.2.2.01.03.01.001	Demaniale	79	33	800	TR	ORVIETO	Prodo	No	13/1/2009	TRASFERIMENTO A TITOLO GRATUITO	Valore catastale	40,63	40,63	0,00	PROVINCIA	
37516	TERRENI DEMANIALI	1.2.2.01.03.01.001	Demaniale	79	42	3.070	TR	ORVIETO	Prodo	No	13/1/2009	TRASFERIMENTO A TITOLO GRATUITO	Valore catastale	154,38	154,38	0,00	PROVINCIA	
37517	TERRENI DEMANIALI	1.2.2.01.03.01.001	Demaniale	79	43	1.150	TR	ORVIETO	Prodo	No	13/1/2009	TRASFERIMENTO A TITOLO GRATUITO	Valore catastale	58,50	58,50	0,00	PROVINCIA	
37518	TERRENI DEMANIALI	1.2.2.01.03.01.001	Demaniale	79	46	860	TR	ORVIETO	Prodo	No	13/1/2009	TRASFERIMENTO A TITOLO GRATUITO	Valore catastale	43,88	43,88	0,00	PROVINCIA	
37519	TERRENI DEMANIALI	1.2.2.01.03.01.001	Demaniale	79	64	270	TR	ORVIETO	Prodo	No	13/1/2009	TRASFERIMENTO A TITOLO GRATUITO	Valore catastale	13,00	13,00	0,00	PROVINCIA	
37520	TERRENI DEMANIALI	1.2.2.01.03.01.001	Demaniale	84	40	3.970	TR	ORVIETO	San Giorgio	No	13/1/2009	TRASFERIMENTO A TITOLO GRATUITO	Valore catastale	833,63	833,63	0,00	PROVINCIA	
37521	TERRENI DEMANIALI	1.2.2.01.03.01.001	Demaniale	84	41	650	TR	ORVIETO	San Giorgio	No	13/1/2009	TRASFERIMENTO A TITOLO GRATUITO	Valore catastale	138,50	138,50	0,00	PROVINCIA	
37522	TERRENI DEMANIALI	1.2.2.01.03.01.001	Demaniale	84	49	3.340	TR	ORVIETO	San Giorgio	No	13/1/2009	TRASFERIMENTO A TITOLO GRATUITO	Valore catastale	700,38	700,38	0,00	PROVINCIA	

Swappamena S.p.A.

PATRIMONIO IMMOBILIARE REGIONE UMBRIA
 Prospetto Terreni al 31/12/2021

Numero Matri. (da sistema informativo)	Classificazione secondo il piano dei conti dello Stato Patrimoniale in base al D.lgs. 118/2011 (descrizione)	Classificazione secondo il piano dei conti dello Stato Patrimoniale in base al D.lgs. 118/2011 (codice)	Classificazione ai sensi del codice civile (demaniale/affogioni/fin., indisponibile)	Foglio	Particella	Superficie mq	Provincia	Comune	Località	Bene soggetto ad ammortamento	Data di acquisizione	Modalità di acquisizione	Criterio di valutazione secondo i principi del D.lgs. 118/2011	Valore dell'immobile secondo il D.lgs. 118/2011 al 31/12/2021 (euro)	Differenza (+, -) al 31/12/2021 (euro)	Ente Gestore	Note
37523	TERRENI DEMANIALI	1.2.2.01.03.01.001	Demaniale	95	18	770	TR	ORVIETO	San Giorgio	No	13/1/2009	TRASFERIMENTO A TITOLO GRATUITO	Valore catastale	160,88	0,00	PROVINCIA	
37524	TERRENI DEMANIALI	1.2.2.01.03.01.001	Demaniale	95	31	5.340	TR	ORVIETO	San Giorgio	No	13/1/2009	TRASFERIMENTO A TITOLO GRATUITO	Valore catastale	1.119,63	0,00	PROVINCIA	
37525	TERRENI DEMANIALI	1.2.2.01.03.01.001	Demaniale	95	33	2.600	TR	ORVIETO	San Giorgio	No	13/1/2009	TRASFERIMENTO A TITOLO GRATUITO	Valore catastale	546,00	0,00	PROVINCIA	
37526	TERRENI DEMANIALI	1.2.2.01.03.01.001	Demaniale	95	35	2.160	TR	ORVIETO	San Giorgio	No	13/1/2009	TRASFERIMENTO A TITOLO GRATUITO	Valore catastale	453,38	0,00	PROVINCIA	
37527	TERRENI DEMANIALI	1.2.2.01.03.01.001	Demaniale	95	42	5.110	TR	ORVIETO	San Giorgio	No	13/1/2009	TRASFERIMENTO A TITOLO GRATUITO	Valore catastale	1.072,50	0,00	PROVINCIA	
37528	TERRENI DEMANIALI	1.2.2.01.03.01.001	Demaniale	95	48	4.120	TR	ORVIETO	San Giorgio	No	13/1/2009	TRASFERIMENTO A TITOLO GRATUITO	Valore catastale	884,50	0,00	PROVINCIA	
37529	TERRENI DEMANIALI	1.2.2.01.03.01.001	Demaniale	96	2	1.710	TR	ORVIETO	Capretta	No	13/1/2009	TRASFERIMENTO A TITOLO GRATUITO	Valore catastale	42,25	0,00	PROVINCIA	
37530	TERRENI DEMANIALI	1.2.2.01.03.01.001	Demaniale	96	3	1.980	TR	ORVIETO	Capretta	No	13/1/2009	TRASFERIMENTO A TITOLO GRATUITO	Valore catastale	48,75	0,00	PROVINCIA	
37531	TERRENI DEMANIALI	1.2.2.01.03.01.001	Demaniale	96	9	4.000	TR	ORVIETO	Capretta	No	13/1/2009	TRASFERIMENTO A TITOLO GRATUITO	Valore catastale	671,13	0,00	PROVINCIA	
37532	TERRENI DEMANIALI	1.2.2.01.03.01.001	Demaniale	96	55	1.530	TR	ORVIETO	Capretta	No	13/1/2009	TRASFERIMENTO A TITOLO GRATUITO	Valore catastale	256,75	0,00	PROVINCIA	
37533	TERRENI DEMANIALI	1.2.2.01.03.01.001	Demaniale	96	56	2.120	TR	ORVIETO	Capretta	No	13/1/2009	TRASFERIMENTO A TITOLO GRATUITO	Valore catastale	355,88	0,00	PROVINCIA	
37534	TERRENI DEMANIALI	1.2.2.01.03.01.001	Demaniale	96	68	3.760	TR	ORVIETO	Capretta	No	13/1/2009	TRASFERIMENTO A TITOLO GRATUITO	Valore catastale	630,50	0,00	PROVINCIA	
37535	TERRENI DEMANIALI	1.2.2.01.03.01.001	Demaniale	96	69	940	TR	ORVIETO	Capretta	No	13/1/2009	TRASFERIMENTO A TITOLO GRATUITO	Valore catastale	47,13	0,00	PROVINCIA	
37537	TERRENI DEMANIALI	1.2.2.01.03.01.001	Demaniale	132	19	2.260	TR	ORVIETO	Ciconia	No	13/1/2009	TRASFERIMENTO A TITOLO GRATUITO	Valore catastale	115,38	0,00	PROVINCIA	
37538	TERRENI DEMANIALI	1.2.2.01.03.01.001	Demaniale	188	343	7.600	TR	ORVIETO	Ovieto Scalo	No	13/1/2009	TRASFERIMENTO A TITOLO GRATUITO	Valore catastale	12.080,25	0,00	PROVINCIA	
37539	TERRENI DEMANIALI	1.2.2.01.03.01.001	Demaniale	191	69	24	TR	ORVIETO	Ovieto Scalo	No	13/1/2009	TRASFERIMENTO A TITOLO GRATUITO	Valore catastale	43,88	0,00	PROVINCIA	
37540	TERRENI DEMANIALI	1.2.2.01.03.01.001	Demaniale	191	73	120	TR	ORVIETO	Ovieto Scalo	No	13/1/2009	TRASFERIMENTO A TITOLO GRATUITO	Valore catastale	216,13	0,00	PROVINCIA	
37541	TERRENI DEMANIALI	1.2.2.01.03.01.001	Demaniale	191	191	730	TR	ORVIETO	Ovieto Scalo	No	13/1/2009	TRASFERIMENTO A TITOLO GRATUITO	Valore catastale	1.317,88	0,00	PROVINCIA	
37542	TERRENI DEMANIALI	1.2.2.01.03.01.001	Demaniale	191	194	80	TR	ORVIETO	Ovieto Scalo	No	13/1/2009	TRASFERIMENTO A TITOLO GRATUITO	Valore catastale	162,50	0,00	PROVINCIA	
37543	TERRENI DEMANIALI	1.2.2.01.03.01.001	Demaniale	191	195	10	TR	ORVIETO	Ovieto Scalo	No	13/1/2009	TRASFERIMENTO A TITOLO GRATUITO	Valore catastale	17,88	0,00	PROVINCIA	
37544	TERRENI DEMANIALI	1.2.2.01.03.01.001	Demaniale	191	200	260	TR	ORVIETO	Ovieto Scalo	No	13/1/2009	TRASFERIMENTO A TITOLO GRATUITO	Valore catastale	469,63	0,00	PROVINCIA	

Sviluppamare S.p.A.

PATRIMONIO IMMOBILIARE REGIONE UMBRIA
Prospetto Terreni al 31/12/2021

Numero Matr. (da sistema informativo)	Classificazione secondo il piano dei conti dello Stato Patrimoniale in base al D.lgs. 118/2011 (descrizione)	Classificazione secondo il piano dei conti dello Stato Patrimoniale in base al D.lgs. 118/2011 (codice)	Classificazione al seno del codice civile (demaniale/affitti /n.c./indisponibile)	Foglio	Particella	Superficie mq	Provincia	Comune	Località	Bene soggetto ad ammortamento	Data di acquisizione	Modalità di acquisizione	Criterio di valutazione secondo i principi del D.lgs. 118/2011	Valore dell'immobile secondo il D.lgs. 118/2011 al 31/12/2021 (euro)	Differenza (+, -) al 31/12/2021 L.27/9	Ente Gestore	Note
37545	TERRENI DEMANIALI	1.2.2.01.03.01.001	Demaniale	191	202	70	TR	ORVIETO	Ovieto Scalo	No	13/1/2009	TRASFERIMENTO A TITOLO GRATUITO	Valore catastale	126,75	0,00	PROVINCIA	
37546	TERRENI DEMANIALI	1.2.2.01.03.01.001	Demaniale	191	204	70	TR	ORVIETO	Ovieto Scalo	No	13/1/2009	TRASFERIMENTO A TITOLO GRATUITO	Valore catastale	126,75	0,00	PROVINCIA	
37547	TERRENI DEMANIALI	1.2.2.01.03.01.001	Demaniale	191	206	445	TR	ORVIETO	Ovieto Scalo	No	13/1/2009	TRASFERIMENTO A TITOLO GRATUITO	Valore catastale	653,25	0,00	PROVINCIA	
37548	TERRENI DEMANIALI	1.2.2.01.03.01.001	Demaniale	191	209	570	TR	ORVIETO	Ovieto Scalo	No	13/1/2009	TRASFERIMENTO A TITOLO GRATUITO	Valore catastale	550,88	0,00	PROVINCIA	
37549	TERRENI DEMANIALI	1.2.2.01.03.01.001	Demaniale	191	212	570	TR	ORVIETO	Ovieto Scalo	No	13/1/2009	TRASFERIMENTO A TITOLO GRATUITO	Valore catastale	550,88	0,00	PROVINCIA	
37550	TERRENI DEMANIALI	1.2.2.01.03.01.001	Demaniale	188	524	2.880	TR	ORVIETO	San Martino	No	13/1/2009	TRASFERIMENTO A TITOLO GRATUITO	Valore catastale	2.788,50	0,00	PROVINCIA	
37551	TERRENI DEMANIALI	1.2.2.01.03.01.001	Demaniale	188	527	190	TR	ORVIETO	Ovieto Scalo	No	13/1/2009	TRASFERIMENTO A TITOLO GRATUITO	Valore catastale	0,00	0,00	PROVINCIA	
37552	TERRENI DEMANIALI	1.2.2.01.03.01.001	Demaniale	188	529	4.160	TR	ORVIETO	San Martino	No	13/1/2009	TRASFERIMENTO A TITOLO GRATUITO	Valore catastale	4.015,38	0,00	PROVINCIA	
37553	TERRENI DEMANIALI	1.2.2.01.03.01.001	Demaniale	188	532	3.760	TR	ORVIETO	San Martino	No	13/1/2009	TRASFERIMENTO A TITOLO GRATUITO	Valore catastale	3.646,13	0,00	PROVINCIA	
37554	TERRENI DEMANIALI	1.2.2.01.03.01.001	Demaniale	188	535	340	TR	ORVIETO	San Martino	No	13/1/2009	TRASFERIMENTO A TITOLO GRATUITO	Valore catastale	214,50	0,00	PROVINCIA	
37555	TERRENI DEMANIALI	1.2.2.01.03.01.001	Demaniale	188	537	40	TR	ORVIETO	San Martino	No	13/1/2009	TRASFERIMENTO A TITOLO GRATUITO	Valore catastale	24,38	0,00	PROVINCIA	
37556	TERRENI DEMANIALI	1.2.2.01.03.01.001	Demaniale	188	539	4.760	TR	ORVIETO	San Martino	No	13/1/2009	TRASFERIMENTO A TITOLO GRATUITO	Valore catastale	2.996,50	0,00	PROVINCIA	
37557	TERRENI DEMANIALI	1.2.2.01.03.01.001	Demaniale	188	544	200	TR	ORVIETO	San Martino	No	13/1/2009	TRASFERIMENTO A TITOLO GRATUITO	Valore catastale	193,38	0,00	PROVINCIA	
37558	TERRENI DEMANIALI	1.2.2.01.03.01.001	Demaniale	188	548	70	TR	ORVIETO	San Martino	No	13/1/2009	TRASFERIMENTO A TITOLO GRATUITO	Valore catastale	66,25	0,00	PROVINCIA	
37559	TERRENI DEMANIALI	1.2.2.01.03.01.001	Demaniale	188	550	30	TR	ORVIETO	San Martino	No	13/1/2009	TRASFERIMENTO A TITOLO GRATUITO	Valore catastale	29,25	0,00	PROVINCIA	
37560	TERRENI DEMANIALI	1.2.2.01.03.01.001	Demaniale	188	551	40	TR	ORVIETO	San Martino	No	13/1/2009	TRASFERIMENTO A TITOLO GRATUITO	Valore catastale	39,00	0,00	PROVINCIA	
37561	TERRENI DEMANIALI	1.2.2.01.03.01.001	Demaniale	188	553	20	TR	ORVIETO	San Martino	No	13/1/2009	TRASFERIMENTO A TITOLO GRATUITO	Valore catastale	9,75	0,00	PROVINCIA	
37562	TERRENI DEMANIALI	1.2.2.01.03.01.001	Demaniale	188	557	3.460	TR	ORVIETO	San Martino	No	13/1/2009	TRASFERIMENTO A TITOLO GRATUITO	Valore catastale	3.366,63	0,00	PROVINCIA	
37563	TERRENI DEMANIALI	1.2.2.01.03.01.001	Demaniale	188	561	840	TR	ORVIETO	San Martino	No	13/1/2009	TRASFERIMENTO A TITOLO GRATUITO	Valore catastale	810,88	0,00	PROVINCIA	
37564	TERRENI DEMANIALI	1.2.2.01.03.01.001	Demaniale	188	563	1.130	TR	ORVIETO	San Martino	No	13/1/2009	TRASFERIMENTO A TITOLO GRATUITO	Valore catastale	1.090,38	0,00	PROVINCIA	
37565	TERRENI DEMANIALI	1.2.2.01.03.01.001	Demaniale	188	565	70	TR	ORVIETO	San Martino	No	13/1/2009	TRASFERIMENTO A TITOLO GRATUITO	Valore catastale	43,88	0,00	PROVINCIA	

Sviluppamaria S.p.A.

PATRIMONIO IMMOBILIARE REGIONE UMBRIA
Prospecto Terreni al 31/12/2021

Numero Matricola (da sistema informativo)	Classificazione secondo il piano dei conti dello Stato Patrimoniale in base al D.lgs. 118/2011 (descrizione)	Classificazione secondo il piano dei conti dello Stato Patrimoniale in base al D.lgs. 118/2011 (Codice)	Classificazione ai sensi del codice civile (demaniale/affezioni U.N., indisponibile)	Foglio	Particella	Superficie mq	Provincia	Comune	Località	Bene soggetto ad ammortamento	Data di acquisizione	Modalità di acquisizione	Criterio di valutazione secondo principi del D.lgs. 118/2011	Valore dell'immobile secondo il D.lgs. 118/2011 al 31/12/2021 (euro)	Valore dell'immobile secondo il D.lgs. 118/2011 al 31/12/2020 (euro)	Ente Gestore	Note
37566	TERRENI DEMANIALI	1.2.2.01.03.01.001	Demaniale	188	567	3.180	TR	ORVIETO	San Martino	No	13/11/2008	TRASFERIMENTO A TITOLO GRATUITO	Valore catastale	3.096,63	3.099,63	PROVINCIA	
37567	TERRENI DEMANIALI	1.2.2.01.03.01.001	Demaniale	188	569	3.230	TR	ORVIETO	San Martino	No	13/11/2008	TRASFERIMENTO A TITOLO GRATUITO	Valore catastale	3.116,75	3.116,75	PROVINCIA	
37577	TERRENI DEMANIALI	1.2.2.01.03.01.001	Demaniale	157	409	65	TR	ORVIETO	Ovieto Scalo	No	22/03/2010	ACQUISIZIONE	Valore catastale	1,63	1,63	PROVINCIA	Aggiornamento catastale/contabile anno 2010
37576	TERRENI DEMANIALI	1.2.2.01.03.01.001	Demaniale	58	73	370	TR	ORVIETO		No	10/05/2007	ACQUISIZIONE	Valore catastale	0,00	0,00	AGENZIA FORESTALE REGIONALE	Il valore del bene è stato determinato con il criterio Valore Catastale in quanto non è concesso il diritto di occupazione (in quanto non è stata presentata la richiesta di occupazione) e la tipologia del bene è agraria e di tipo agrario
37579	TERRENI DEMANIALI	1.2.2.01.03.01.001	Demaniale	58	258	160	TR	ORVIETO		No	10/05/2007	ACQUISIZIONE	Valore catastale	208,00	208,00	AGENZIA FORESTALE REGIONALE	Il valore del bene è stato determinato con il criterio Valore Catastale in quanto non è concesso il diritto di occupazione
37580	TERRENI DEMANIALI	1.2.2.01.03.01.001	Demaniale	58	260	1.460	TR	ORVIETO		No	10/05/2007	ACQUISIZIONE	Valore catastale	1.408,88	1.408,88	AGENZIA FORESTALE REGIONALE	Il valore del bene è stato determinato con il criterio Valore Catastale in quanto non è concesso il diritto di occupazione
37581	TERRENI DEMANIALI	1.2.2.01.03.01.001	Demaniale	59	11	730	TR	ORVIETO		No	10/05/2007	ACQUISIZIONE	Valore catastale	152,75	152,75	AGENZIA FORESTALE REGIONALE	Il valore del bene è stato determinato con il criterio Valore Catastale in quanto non è concesso il diritto di occupazione
37582	TERRENI DEMANIALI	1.2.2.01.03.01.001	Demaniale	59	21	1.080	TR	ORVIETO		No	31/05/2007	ACQUISIZIONE	Valore catastale	182,00	182,00	AGENZIA FORESTALE REGIONALE	Il valore del bene è stato determinato con il criterio Valore Catastale in quanto non è concesso il diritto di occupazione
37583	TERRENI DEMANIALI	1.2.2.01.03.01.001	Demaniale	59	275	190	TR	ORVIETO		No	10/05/2007	ACQUISIZIONE	Valore catastale	95,66	95,66	AGENZIA FORESTALE REGIONALE	Il valore del bene è stato determinato con il criterio Valore Catastale in quanto non è concesso il diritto di occupazione
37584	TERRENI DEMANIALI	1.2.2.01.03.01.001	Demaniale	59	281	50	TR	ORVIETO		No	10/05/2007	ACQUISIZIONE	Valore catastale	24,38	24,38	AGENZIA FORESTALE REGIONALE	Il valore del bene è stato determinato con il criterio Valore Catastale in quanto non è concesso il diritto di occupazione
37585	TERRENI DEMANIALI	1.2.2.01.03.01.001	Demaniale	59	283	330	TR	ORVIETO		No	10/05/2007	ACQUISIZIONE	Valore catastale	165,75	165,75	AGENZIA FORESTALE REGIONALE	Il valore del bene è stato determinato con il criterio Valore Catastale in quanto non è concesso il diritto di occupazione
37586	TERRENI DEMANIALI	1.2.2.01.03.01.001	Demaniale	60	2	520	TR	ORVIETO		No	10/05/2007	ACQUISIZIONE	Valore catastale	13,00	13,00	AGENZIA FORESTALE REGIONALE	Il valore del bene è stato determinato con il criterio Valore Catastale in quanto non è concesso il diritto di occupazione
37587	TERRENI DEMANIALI	1.2.2.01.03.01.001	Demaniale	60	68	760	TR	ORVIETO		No	10/05/2007	ACQUISIZIONE	Valore catastale	19,50	19,50	AGENZIA FORESTALE REGIONALE	Il valore del bene è stato determinato con il criterio Valore Catastale in quanto non è concesso il diritto di occupazione
37588	TERRENI DEMANIALI	1.2.2.01.03.01.001	Demaniale	60	78	110	TR	ORVIETO		No	10/05/2007	ACQUISIZIONE	Valore catastale	3,25	3,25	AGENZIA FORESTALE REGIONALE	Il valore del bene è stato determinato con il criterio Valore Catastale in quanto non è concesso il diritto di occupazione
37589	TERRENI DEMANIALI	1.2.2.01.03.01.001	Demaniale	60	79	80	TR	ORVIETO		No	31/05/2007	ACQUISIZIONE	Valore catastale	86,13	86,13	AGENZIA FORESTALE REGIONALE	Il valore del bene è stato determinato con il criterio Valore Catastale in quanto non è concesso il diritto di occupazione
37590	TERRENI DEMANIALI	1.2.2.01.03.01.001	Demaniale	123	47	1.800	TR	ORVIETO		No	10/05/2007	ACQUISIZIONE	Valore catastale	453,38	453,38	AGENZIA FORESTALE REGIONALE	Il valore del bene è stato determinato con il criterio Valore Catastale in quanto non è concesso il diritto di occupazione
37591	TERRENI DEMANIALI	1.2.2.01.03.01.001	Demaniale	123	161	5.155	TR	ORVIETO		No	10/05/2007	ACQUISIZIONE	Valore catastale	7.008,63	7.008,63	AGENZIA FORESTALE REGIONALE	Il valore del bene è stato determinato con il criterio Valore Catastale in quanto non è concesso il diritto di occupazione
37592	TERRENI DEMANIALI	1.2.2.01.03.01.001	Demaniale	124	50	1.410	TR	ORVIETO		No	31/05/2007	ACQUISIZIONE	Valore catastale	710,13	710,13	AGENZIA FORESTALE REGIONALE	Il valore del bene è stato determinato con il criterio Valore Catastale in quanto non è concesso il diritto di occupazione
37593	TERRENI DEMANIALI	1.2.2.01.03.01.001	Demaniale	124	52	930	TR	ORVIETO		No	24/05/2007	ACQUISIZIONE	Valore catastale	312,00	312,00	AGENZIA FORESTALE REGIONALE	Il valore del bene è stato determinato con il criterio Valore Catastale in quanto non è concesso il diritto di occupazione
37594	TERRENI DEMANIALI	1.2.2.01.03.01.001	Demaniale	124	181	700	TR	ORVIETO		No	06/03/2008	ACQUISIZIONE	Valore catastale	175,50	175,50	AGENZIA FORESTALE REGIONALE	Il valore del bene è stato determinato con il criterio Valore Catastale in quanto non è concesso il diritto di occupazione
37595	TERRENI DEMANIALI	1.2.2.01.03.01.001	Demaniale	124	290	2.740	TR	ORVIETO		No	06/03/2008	ACQUISIZIONE	Valore catastale	4.023,50	4.023,50	AGENZIA FORESTALE REGIONALE	Il valore del bene è stato determinato con il criterio Valore Catastale in quanto non è concesso il diritto di occupazione

Sviluppamaria S.p.A.

PATRIMONIO IMMOBILIARE REGIONE UMBRIA
 Prospetto Terreni al 31/12/2021

Numero Matricola (da sistema informativo)	Classificazione secondo il piano dei conti dello Stato Patrimoniale in base al D.lgs. 118/2011 (descrittivo)	Classificazione secondo il piano dei conti dello Stato Patrimoniale in base al D.lgs. 118/2011 (codice)	Classificazione ai sensi del codice civile (demaniale/affezioni U.N., indisponibile)	Foglio	Particella	Superficie mq	Provincia	Comune	Località	Bene soggetto ad ammortamento	Data di acquisizione	Modalità di acquisizione	Criterio di valutazione secondo principi del D.lgs. 118/2011	Valore dell'immobile al 31/12/2021 (euro)	Valore dell'immobile al 31/12/2020 (euro)	Differenza (+, -) al 31/12/2021	Ente Gestore	Note
37586	TERRENI DEMANIALI	1.2.2.01.03.01.001	Demaniale	124	291	760	TR	ORVIETO		No	06/03/2008	ACQUISIZIONE	Valore catastale	1.116,38	1.116,38	0,00	AGENZIA FORESTALE REGIONALE	Il valore del bene è stato determinato con il criterio Valore Catastale in quanto non è concesso il valore di acquisizione.
37587	TERRENI DEMANIALI	1.2.2.01.03.01.001	Demaniale	124	293	140	TR	ORVIETO		No	06/03/2008	ACQUISIZIONE	Valore catastale	206,38	206,38	0,00	AGENZIA FORESTALE REGIONALE	Il valore del bene è stato determinato con il criterio Valore Catastale in quanto non è concesso il valore di acquisizione.
37588	TERRENI DEMANIALI	1.2.2.01.03.01.001	Demaniale	124	337	24	TR	ORVIETO		No	05/07/2007	ACQUISIZIONE	Valore catastale	6,50	6,50	0,00	AGENZIA FORESTALE REGIONALE	Il valore del bene è stato determinato con il criterio Valore Catastale in quanto non è concesso il valore di acquisizione.
37589	TERRENI DEMANIALI	1.2.2.01.03.01.001	Demaniale	124	342	4.940	TR	ORVIETO		No	06/03/2008	ACQUISIZIONE	Valore catastale	745,88	745,88	0,00	AGENZIA FORESTALE REGIONALE	Il valore del bene è stato determinato con il criterio Valore Catastale in quanto non è concesso il valore di acquisizione.
37600	TERRENI DEMANIALI	1.2.2.01.03.01.001	Demaniale	124	343	1.200	TR	ORVIETO		No	06/03/2008	ACQUISIZIONE	Valore catastale	182,00	182,00	0,00	AGENZIA FORESTALE REGIONALE	Il valore del bene è stato determinato con il criterio Valore Catastale in quanto non è concesso il valore di acquisizione.
37601	TERRENI DEMANIALI	1.2.2.01.03.01.001	Demaniale	124	368	242	TR	ORVIETO		No	12/07/2007	ACQUISIZIONE	Valore catastale	50,38	50,38	0,00	AGENZIA FORESTALE REGIONALE	Il valore del bene è stato determinato con il criterio Valore Catastale in quanto non è concesso il valore di acquisizione.
37602	TERRENI DEMANIALI	1.2.2.01.03.01.001	Demaniale	124	372	638	TR	ORVIETO		No	05/07/2007	ACQUISIZIONE	Valore catastale	1.054,63	1.054,63	0,00	AGENZIA FORESTALE REGIONALE	Il valore del bene è stato determinato con il criterio Valore Catastale in quanto non è concesso il valore di acquisizione.
37603	TERRENI DEMANIALI	1.2.2.01.03.01.001	Demaniale	124	374	422	TR	ORVIETO		No	24/05/2007	ACQUISIZIONE	Valore catastale	697,13	697,13	0,00	AGENZIA FORESTALE REGIONALE	Il valore del bene è stato determinato con il criterio Valore Catastale in quanto non è concesso il valore di acquisizione.
37604	TERRENI DEMANIALI	1.2.2.01.03.01.001	Demaniale	124	376	526	TR	ORVIETO		No	24/05/2007	ACQUISIZIONE	Valore catastale	869,38	869,38	0,00	AGENZIA FORESTALE REGIONALE	Il valore del bene è stato determinato con il criterio Valore Catastale in quanto non è concesso il valore di acquisizione.
37605	TERRENI DEMANIALI	1.2.2.01.03.01.001	Demaniale	124	378	687	TR	ORVIETO		No	24/05/2007	ACQUISIZIONE	Valore catastale	1.135,88	1.135,88	0,00	AGENZIA FORESTALE REGIONALE	Il valore del bene è stato determinato con il criterio Valore Catastale in quanto non è concesso il valore di acquisizione.
37606	TERRENI DEMANIALI	1.2.2.01.03.01.001	Demaniale	124	382	597	TR	ORVIETO		No	31/05/2007	ACQUISIZIONE	Valore catastale	786,50	786,50	0,00	AGENZIA FORESTALE REGIONALE	Il valore del bene è stato determinato con il criterio Valore Catastale in quanto non è concesso il valore di acquisizione.
37607	TERRENI DEMANIALI	1.2.2.01.03.01.001	Demaniale	124	383	3	TR	ORVIETO		No	31/05/2007	ACQUISIZIONE	Valore catastale	3,25	3,25	0,00	AGENZIA FORESTALE REGIONALE	Il valore del bene è stato determinato con il criterio Valore Catastale in quanto non è concesso il valore di acquisizione.
37608	TERRENI DEMANIALI	1.2.2.01.03.01.001	Demaniale	124	385	862	TR	ORVIETO		No	31/05/2007	ACQUISIZIONE	Valore catastale	1.135,88	1.135,88	0,00	AGENZIA FORESTALE REGIONALE	Il valore del bene è stato determinato con il criterio Valore Catastale in quanto non è concesso il valore di acquisizione.
37609	TERRENI DEMANIALI	1.2.2.01.03.01.001	Demaniale	124	387	1.703	TR	ORVIETO		No	24/05/2007	ACQUISIZIONE	Valore catastale	2.500,88	2.500,88	0,00	AGENZIA FORESTALE REGIONALE	Il valore del bene è stato determinato con il criterio Valore Catastale in quanto non è concesso il valore di acquisizione.
37610	TERRENI DEMANIALI	1.2.2.01.03.01.001	Demaniale	124	383	630	TR	ORVIETO		No	06/03/2008	ACQUISIZIONE	Valore catastale	924,63	924,63	0,00	AGENZIA FORESTALE REGIONALE	Il valore del bene è stato determinato con il criterio Valore Catastale in quanto non è concesso il valore di acquisizione.
37611	TERRENI DEMANIALI	1.2.2.01.03.01.001	Demaniale	124	395	3.982	TR	ORVIETO		No	06/03/2008	ACQUISIZIONE	Valore catastale	5.819,13	5.819,13	0,00	AGENZIA FORESTALE REGIONALE	Il valore del bene è stato determinato con il criterio Valore Catastale in quanto non è concesso il valore di acquisizione.
37612	TERRENI DEMANIALI	1.2.2.01.03.01.001	Demaniale	124	397	250	TR	ORVIETO		No	06/03/2008	ACQUISIZIONE	Valore catastale	367,25	367,25	0,00	AGENZIA FORESTALE REGIONALE	Il valore del bene è stato determinato con il criterio Valore Catastale in quanto non è concesso il valore di acquisizione.
37613	TERRENI DEMANIALI	1.2.2.01.03.01.001	Demaniale	125	48	1.500	TR	ORVIETO		No	12/07/2007	ACQUISIZIONE	Valore catastale	770,25	770,25	0,00	AGENZIA FORESTALE REGIONALE	Il valore del bene è stato determinato con il criterio Valore Catastale in quanto non è concesso il valore di acquisizione.
37614	TERRENI DEMANIALI	1.2.2.01.03.01.001	Demaniale	125	641	245	TR	ORVIETO		No	25/01/2007	ACQUISIZIONE	Valore catastale	237,25	237,25	0,00	AGENZIA FORESTALE REGIONALE	Il valore del bene è stato determinato con il criterio Valore Catastale in quanto non è concesso il valore di acquisizione.
37615	TERRENI DEMANIALI	1.2.2.01.03.01.001	Demaniale	125	642	50	TR	ORVIETO		No	25/01/2007	ACQUISIZIONE	Valore catastale	48,75	48,75	0,00	AGENZIA FORESTALE REGIONALE	Il valore del bene è stato determinato con il criterio Valore Catastale in quanto non è concesso il valore di acquisizione.
37616	TERRENI DEMANIALI	1.2.2.01.03.01.001	Demaniale	125	643	1.400	TR	ORVIETO		No	25/01/2007	ACQUISIZIONE	Valore catastale	294,13	294,13	0,00	AGENZIA FORESTALE REGIONALE	Il valore del bene è stato determinato con il criterio Valore Catastale in quanto non è concesso il valore di acquisizione.

Sviluppamaria S.p.A.

PATRIMONIO IMMOBILIARE REGIONE UMBRIA
 Prospetto Terreni al 31/12/2021

Numero Matricola (da sistema informativo)	Classificazione secondo il piano dei conti dello Stato Patrimoniale in base al D.lgs. 118/2011 (descrittiva)	Classificazione secondo il piano dei conti dello Stato Patrimoniale in base al D.lgs. 118/2011 (Codice)	Classificazione ai sensi del codice civile (demaniale/affidatario/fin., indisponibile)	Foglio	Particella	Superficie mq	Provincia	Comune	Località	Bene soggetto ad ammortamento	Data di acquisizione	Modalità di acquisizione	Criterio di valutazione secondo principi del D.lgs. 118/2011	Valore dell'immobile secondo D.lgs. 118/2011 al 31/12/2021 (euro)	Valore dell'immobile secondo D.lgs. 118/2011 al 31/12/2020 (euro)	Ente Gestore	Note
37617	TERRENI DEMANIALI	1.2.2.01.03.01.001	Demaniale	125	648	25	TR	ORVIETO		No	10/05/2007	ACQUISIZIONE	Valore catastale	4,88	0,00	AGENZIA FORESTALE REGIONALE	Il valore del bene è stato determinato con il criterio Valore Catastale in quanto non è conosciuta l'entità di acquisizione.
37618	TERRENI DEMANIALI	1.2.2.01.03.01.001	Demaniale	125	651	610	TR	ORVIETO		No	10/05/2007	ACQUISIZIONE	Valore catastale	154,38	0,00	AGENZIA FORESTALE REGIONALE	Il valore del bene è stato determinato con il criterio Valore Catastale in quanto non è conosciuta l'entità di acquisizione.
37619	TERRENI DEMANIALI	1.2.2.01.03.01.001	Demaniale	125	734	2.328	TR	ORVIETO		No	12/07/2007	ACQUISIZIONE	Valore catastale	3.419,00	0,00	AGENZIA FORESTALE REGIONALE	Il valore del bene è stato determinato con il criterio Valore Catastale in quanto non è conosciuta l'entità di acquisizione.
37620	TERRENI DEMANIALI	1.2.2.01.03.01.001	Demaniale	130	1263	80	TR	ORVIETO		No	20/12/2007	ACQUISIZIONE	Valore catastale	1,63	0,00	AGENZIA FORESTALE REGIONALE	Variazione catastale anno 2018
37621	TERRENI DEMANIALI	1.2.2.01.03.01.001	Demaniale	130	1264	65	TR	ORVIETO		No	06/03/2008	ACQUISIZIONE	Valore catastale	1,63	0,00	AGENZIA FORESTALE REGIONALE	Variazione catastale anno 2018
37622	TERRENI DEMANIALI	1.2.2.01.03.01.001	Demaniale	130	1265	80	TR	ORVIETO		No	20/12/2006	ACQUISIZIONE	Valore catastale	1,63	0,00	AGENZIA FORESTALE REGIONALE	Variazione catastale anno 2018
37623	TERRENI DEMANIALI	1.2.2.01.03.01.001	Demaniale	130	1266	45	TR	ORVIETO		No	20/12/2006	ACQUISIZIONE	Valore catastale	0,00	0,00	AGENZIA FORESTALE REGIONALE	Il valore del bene è stato determinato con il criterio Valore Catastale in quanto non è conosciuta l'entità di acquisizione. Valore non presente in quanto il reddito determinato per la tipologia del bene è uguale a 0.
37624	TERRENI DEMANIALI	1.2.2.01.03.01.001	Demaniale	130	1412	5	TR	ORVIETO		No	26/10/2009	ACQUISIZIONE	Valore acquisizione	7,23	0,00	AGENZIA FORESTALE REGIONALE	
37625	TERRENI DEMANIALI	1.2.2.01.03.01.001	Demaniale	130	1404	30	TR	ORVIETO		No	26/10/2009	ACQUISIZIONE	Valore acquisizione	43,35	0,00	AGENZIA FORESTALE REGIONALE	
37626	TERRENI DEMANIALI	1.2.2.01.03.01.001	Demaniale	130	1406	60	TR	ORVIETO		No	26/10/2009	ACQUISIZIONE	Valore acquisizione	86,70	0,00	AGENZIA FORESTALE REGIONALE	
37627	TERRENI DEMANIALI	1.2.2.01.03.01.001	Demaniale	130	1400	50	TR	ORVIETO		No	09/11/2009	ACQUISIZIONE	Valore acquisizione	650,00	0,00	AGENZIA FORESTALE REGIONALE	
37628	TERRENI DEMANIALI	1.2.2.01.03.01.001	Demaniale	130	1402	35	TR	ORVIETO		No	09/11/2009	ACQUISIZIONE	Valore acquisizione	455,00	0,00	AGENZIA FORESTALE REGIONALE	
37629	TERRENI DEMANIALI	1.2.2.01.03.01.001	Demaniale	130	1416	20	TR	ORVIETO		No	09/11/2009	ACQUISIZIONE	Valore acquisizione	28,90	0,00	AGENZIA FORESTALE REGIONALE	
37630	TERRENI DEMANIALI	1.2.2.01.03.01.001	Demaniale	130	1410	10	TR	ORVIETO		No	09/11/2009	ACQUISIZIONE	Valore acquisizione	14,46	0,00	AGENZIA FORESTALE REGIONALE	
37631	TERRENI DEMANIALI	1.2.2.01.03.01.001	Demaniale	130	1418	40	TR	ORVIETO		No	23/11/2009	ACQUISIZIONE	Valore acquisizione	57,80	0,00	AGENZIA FORESTALE REGIONALE	
37632	TERRENI DEMANIALI	1.2.2.01.03.01.001	Demaniale	154	939	760	TR	ORVIETO		No	30/01/2006	ACQUISIZIONE	Valore catastale	732,88	0,00	AGENZIA FORESTALE REGIONALE	Il valore del bene è stato determinato con il criterio Valore Catastale in quanto non è conosciuta l'entità di acquisizione.
37633	TERRENI DEMANIALI	1.2.2.01.03.01.001	Demaniale	154	941	1.880	TR	ORVIETO		No	30/01/2006	ACQUISIZIONE	Valore catastale	1.815,13	0,00	AGENZIA FORESTALE REGIONALE	Il valore del bene è stato determinato con il criterio Valore Catastale in quanto non è conosciuta l'entità di acquisizione.
37634	TERRENI DEMANIALI	1.2.2.01.03.01.001	Demaniale	154	943	315	TR	ORVIETO		No	23/01/2006	ACQUISIZIONE	Valore catastale	1.189,50	0,00	AGENZIA FORESTALE REGIONALE	Il valore del bene è stato determinato con il criterio Valore Catastale in quanto non è conosciuta l'entità di acquisizione.
37635	TERRENI DEMANIALI	1.2.2.01.03.01.001	Demaniale	154	945	1.851	TR	ORVIETO		No	25/01/2007	ACQUISIZIONE	Valore catastale	1.785,88	0,00	AGENZIA FORESTALE REGIONALE	Il valore del bene è stato determinato con il criterio Valore Catastale in quanto non è conosciuta l'entità di acquisizione.
37636	TERRENI DEMANIALI	1.2.2.01.03.01.001	Demaniale	156	607	40	TR	ORVIETO		No	20/12/2006	ACQUISIZIONE	Valore catastale	39,00	0,00	AGENZIA FORESTALE REGIONALE	Il valore del bene è stato determinato con il criterio Valore Catastale in quanto non è conosciuta l'entità di acquisizione.
37637	TERRENI DEMANIALI	1.2.2.01.03.01.001	Demaniale	156	609	195	TR	ORVIETO		No	20/12/2006	ACQUISIZIONE	Valore catastale	0,00	0,00	AGENZIA FORESTALE REGIONALE	Il valore del bene è stato determinato con il criterio Valore Catastale in quanto non è conosciuta l'entità di acquisizione.

Sviluppamaria S.p.A.

PATRIMONIO IMMOBILIARE REGIONE UMBRIA
Prospecto Terreni al 31/12/2021

Numero Matricola (da sistema informativo)	Classificazione secondo il piano dei conti dello Stato Patrimoniale in base al D.lgs. 118/2011 (descrittivo)	Classificazione secondo il piano dei conti dello Stato Patrimoniale in base al D.lgs. 118/2011 (codice)	Classificazione ai sensi del codice civile (demaniale/affezioni U/R, indisponibile)	Foglio	Particella	Superficie mq	Provincia	Comune	Località	Bene soggetto ad ammortamento	Data di acquisizione	Modalità di acquisizione	Criterio di valutazione secondo il D.lgs. 118/2011 al 31/12/2021 (euro)	Valore dell'immobile secondo il D.lgs. 118/2011 al 31/12/2020 (euro)	Ente Gestore	Note
37638	TERRENI DEMANIALI	1.2.2.01.03.01.001	Demaniale	156	611	80	TR	ORVIETO		No	20/12/2006	ACQUISIZIONE	76,00	76,00	AGENZIA FORESTALE REGIONALE	Il valore del bene è stato determinato con il criterio Valore Catastrale in quanto non è concesso il valore di acquisizione.
37639	TERRENI DEMANIALI	1.2.2.01.03.01.001	Demaniale	156	613	335	TR	ORVIETO		No	20/12/2006	ACQUISIZIONE	323,38	323,38	AGENZIA FORESTALE REGIONALE	Il valore del bene è stato determinato con il criterio Valore Catastrale in quanto non è concesso il valore di acquisizione.
37640	TERRENI DEMANIALI	1.2.2.01.03.01.001	Demaniale	157	408	30	TR	ORVIETO		No	06/03/2008	ACQUISIZIONE	1,63	0,00	AGENZIA FORESTALE REGIONALE	Aggiornamento catastale/valore anno 2019
37641	TERRENI DEMANIALI	1.2.2.01.03.01.001	Demaniale	157	407	80	TR	ORVIETO		No	06/03/2008	ACQUISIZIONE	1,63	0,00	AGENZIA FORESTALE REGIONALE	Aggiornamento catastale/valore anno 2019
37642	TERRENI DEMANIALI	1.2.2.01.03.01.001	Demaniale	157	410	36	TR	ORVIETO		No	06/03/2008	ACQUISIZIONE	1,63	0,00	AGENZIA FORESTALE REGIONALE	Aggiornamento catastale/valore anno 2019
37643	TERRENI DEMANIALI	1.2.2.01.03.01.001	Demaniale	157	411	20	TR	ORVIETO		No	06/03/2008	ACQUISIZIONE	1,63	0,00	AGENZIA FORESTALE REGIONALE	Aggiornamento catastale/valore anno 2019
37644	TERRENI DEMANIALI	1.2.2.01.03.01.001	Demaniale	160	539	107	TR	ORVIETO		No	26/09/2008	ACQUISIZIONE	66,63	0,00	AGENZIA FORESTALE REGIONALE	Il valore del bene è stato determinato con il criterio Valore Catastrale in quanto non è concesso il valore di acquisizione.
37645	TERRENI DEMANIALI	1.2.2.01.03.01.001	Demaniale	160	542	1	TR	ORVIETO		No	26/09/2008	ACQUISIZIONE	1,63	0,00	AGENZIA FORESTALE REGIONALE	Il valore del bene è stato determinato con il criterio Valore Catastrale in quanto non è concesso il valore di acquisizione.
37646	TERRENI DEMANIALI	1.2.2.01.03.01.001	Demaniale	160	544	313	TR	ORVIETO		No	26/09/2008	ACQUISIZIONE	840,13	0,00	AGENZIA FORESTALE REGIONALE	Il valore del bene è stato determinato con il criterio Valore Catastrale in quanto non è concesso il valore di acquisizione.
37647	TERRENI DEMANIALI	1.2.2.01.03.01.001	Demaniale	160	547	174	TR	ORVIETO		No	26/09/2008	ACQUISIZIONE	87,75	0,00	AGENZIA FORESTALE REGIONALE	Il valore del bene è stato determinato con il criterio Valore Catastrale in quanto non è concesso il valore di acquisizione.
37648	TERRENI DEMANIALI	1.2.2.01.03.01.001	Demaniale	192	138	311	TR	ORVIETO		No	26/09/2008	ACQUISIZIONE	378,63	0,00	AGENZIA FORESTALE REGIONALE	Il valore del bene è stato determinato con il criterio Valore Catastrale in quanto non è concesso il valore di acquisizione.
37649	TERRENI DEMANIALI	1.2.2.01.03.01.001	Demaniale	217	343	74	TR	ORVIETO		No	05/03/2008	ACQUISIZIONE	47,13	0,00	AGENZIA FORESTALE REGIONALE	Il valore del bene è stato determinato con il criterio Valore Catastrale in quanto non è concesso il valore di acquisizione.
37650	TERRENI DEMANIALI	1.2.2.01.03.01.001	Demaniale	272	146	8	TR	ORVIETO		No	30/12/1996	ACQUISIZIONE	3,25	0,00	AGENZIA FORESTALE REGIONALE	Il valore del bene è stato determinato con il criterio Valore Catastrale in quanto non è concesso il valore di acquisizione.
37651	TERRENI DEMANIALI	1.2.2.01.03.01.001	Demaniale	272	148	8	TR	ORVIETO		No	26/10/1996	ESPROPRIO	4,88	0,00	AGENZIA FORESTALE REGIONALE	Il valore del bene è stato determinato con il criterio Valore Catastrale in quanto non è concesso il valore di acquisto.
37652	TERRENI DEMANIALI	1.2.2.01.03.01.001	Demaniale	272	150	8	TR	ORVIETO		No	06/11/1996	ACQUISIZIONE	3,25	0,00	AGENZIA FORESTALE REGIONALE	Il valore del bene è stato determinato con il criterio Valore Catastrale in quanto non è concesso il valore di acquisizione.
37653	TERRENI DEMANIALI	1.2.2.01.03.01.001	Demaniale	272	152	8	TR	ORVIETO		No	30/12/1996	ACQUISIZIONE	4,88	0,00	AGENZIA FORESTALE REGIONALE	Il valore del bene è stato determinato con il criterio Valore Catastrale in quanto non è concesso il valore di acquisizione.
37654	TERRENI DEMANIALI	1.2.2.01.03.01.001	Demaniale	273	96	8	TR	ORVIETO		No	30/12/1996	ACQUISIZIONE	4,88	0,00	AGENZIA FORESTALE REGIONALE	Il valore del bene è stato determinato con il criterio Valore Catastrale in quanto non è concesso il valore di acquisizione.
37655	TERRENI DEMANIALI	1.2.2.01.03.01.001	Demaniale	273	98	8	TR	ORVIETO		No	01/08/1996	ACQUISIZIONE	0,00	0,00	AGENZIA FORESTALE REGIONALE	Il valore del bene è stato determinato con il criterio Valore Catastrale in quanto non è concesso il valore di acquisizione.
37656	TERRENI DEMANIALI	1.2.2.01.03.01.001	Demaniale	273	100	8	TR	ORVIETO		No	06/11/1996	ACQUISIZIONE	4,88	0,00	AGENZIA FORESTALE REGIONALE	Il valore del bene è stato determinato con il criterio Valore Catastrale in quanto non è concesso il valore di acquisizione.
37657	TERRENI DEMANIALI	1.2.2.01.03.01.001	Demaniale	273	102	8	TR	ORVIETO		No	01/08/1996	ACQUISIZIONE	8,13	0,00	AGENZIA FORESTALE REGIONALE	Il valore del bene è stato determinato con il criterio Valore Catastrale in quanto non è concesso il valore di acquisizione.
37658	TERRENI DEMANIALI	1.2.2.01.03.01.001	Demaniale	273	104	8	TR	ORVIETO		No	30/12/1996	ACQUISIZIONE	4,88	0,00	AGENZIA FORESTALE REGIONALE	Il valore del bene è stato determinato con il criterio Valore Catastrale in quanto non è concesso il valore di acquisizione.

Sviluppamaria S.p.A.

PATRIMONIO IMMOBILIARE REGIONE UMBRIA
 Prospetto Terreni al 31/12/2021

Numero Matricola (da sistema informativo)	Classificazione secondo il piano dei conti dello Stato Patrimoniale in base al D.lgs. 118/2011 (descrittiva)	Classificazione secondo il piano dei conti dello Stato Patrimoniale in base al D.lgs. 118/2011 (codice)	Classificazione ai sensi del codice civile (demaniale/affezioni Ue, indisponibile)	Foglio	Particella	Superficie mq	Provincia	Comune	Località	Bene soggetto ad ammortamento	Data di acquisizione	Modalità di acquisizione	Criterio di valutazione secondo principi del D.lgs. 118/2011	Valore dell'immobile secondo il D.lgs. 118/2011 al 31/12/2021 (euro)	Valore dell'immobile secondo il D.lgs. 118/2011 al 31/12/2020 (euro)	Ente Gestore	Note
37659	TERRENI DEMANIALI	1.2.2.01.03.01.001	Demaniale	125	386	130	TR	ORVIETO		No	22/03/2011	TRASFERIMENTO A TITOLO GRATUITO	Valore catastale	0,00	0,00	AGENZIA FORESTALE REGIONALE	Valore non presente in quanto l'edificio documentato per la fotogrammetria del bene è uguale a 0
37660	TERRENI DEMANIALI	1.2.2.01.03.01.001	Demaniale	125	387	120	TR	ORVIETO		No	22/03/2011	TRASFERIMENTO A TITOLO GRATUITO	Valore catastale	0,00	0,00	AGENZIA FORESTALE REGIONALE	Valore non presente in quanto l'edificio documentato per la fotogrammetria del bene è uguale a 0
37661	TERRENI DEMANIALI	1.2.2.01.03.01.001	Demaniale	125	388	40	TR	ORVIETO		No	22/03/2011	TRASFERIMENTO A TITOLO GRATUITO	Valore catastale	0,00	0,00	AGENZIA FORESTALE REGIONALE	Valore non presente in quanto l'edificio documentato per la fotogrammetria del bene è uguale a 0
37662	TERRENI DEMANIALI	1.2.2.01.03.01.001	Demaniale	125	389	10	TR	ORVIETO		No	22/03/2011	TRASFERIMENTO A TITOLO GRATUITO	Valore catastale	0,00	0,00	AGENZIA FORESTALE REGIONALE	Valore non presente in quanto l'edificio documentato per la fotogrammetria del bene è uguale a 0
31341	TERRENI DEMANIALI	1.2.2.01.03.01.001	Demaniale	13	101	1.100	PG	PANICALE	Località Casalini	No	24/03/2010	ESPROPRIO	Valore catastale	303,88	303,88	PROVINCIA	Il valore del bene è stato determinato con il criterio Valore Catastrale in quanto non è concesso il settore di esproprio
31342	TERRENI DEMANIALI	1.2.2.01.03.01.001	Demaniale	13	560	885	PG	PANICALE	Località Casalini	No	24/03/2010	ESPROPRIO	Valore catastale	742,63	742,63	PROVINCIA	Il valore del bene è stato determinato con il criterio Valore Catastrale in quanto non è concesso il settore di esproprio
31343	TERRENI DEMANIALI	1.2.2.01.03.01.001	Demaniale	13	561	885	PG	PANICALE	Località Casalini	No	24/03/2010	ESPROPRIO	Valore catastale	742,63	742,63	PROVINCIA	Il valore del bene è stato determinato con il criterio Valore Catastrale in quanto non è concesso il settore di esproprio
31344	TERRENI DEMANIALI	1.2.2.01.03.01.001	Demaniale	64	242	1.910	PG	PANICALE		No	24/03/2010	ESPROPRIO	Valore acquisizione	4.533,27	4.533,27	PROVINCIA	Il valore del bene è stato determinato con il criterio Valore Catastrale in quanto non è concesso il settore di esproprio
31345	TERRENI DEMANIALI	1.2.2.01.03.01.001	Demaniale	64	261	186	PG	PANICALE		No	24/03/2010	ESPROPRIO	Valore acquisizione	484,51	484,51	PROVINCIA	Il valore del bene è stato determinato con il criterio Valore Catastrale in quanto non è concesso il settore di esproprio
31346	TERRENI DEMANIALI	1.2.2.01.03.01.001	Demaniale	64	283	615	PG	PANICALE		No	24/03/2010	ESPROPRIO	Valore acquisizione	646,13	646,13	PROVINCIA	Il valore del bene è stato determinato con il criterio Valore Catastrale in quanto non è concesso il settore di esproprio
31347	TERRENI DEMANIALI	1.2.2.01.03.01.001	Demaniale	64	310	410	PG	PANICALE		No	24/03/2010	ESPROPRIO	Valore acquisizione	1.067,99	1.067,99	PROVINCIA	Il valore del bene è stato determinato con il criterio Valore Catastrale in quanto non è concesso il settore di esproprio
31349	TERRENI DEMANIALI	1.2.2.01.03.01.001	Demaniale	64	516	590	PG	PANICALE		No	04/12/2008	ESPROPRIO	Valore catastale	643,50	643,50	PROVINCIA	Il valore del bene è stato determinato con il criterio Valore Catastrale in quanto non è concesso il settore di esproprio
31351	TERRENI DEMANIALI	1.2.2.01.03.01.001	Demaniale	64	595	1.010	PG	PANICALE		No	24/03/2010	ESPROPRIO	Valore acquisizione	1.756,66	1.756,66	PROVINCIA	Il valore del bene è stato determinato con il criterio Valore Catastrale in quanto non è concesso il settore di esproprio
31352	TERRENI DEMANIALI	1.2.2.01.03.01.001	Demaniale	64	1022	840	PG	PANICALE		No	24/03/2010	ESPROPRIO	Valore acquisizione	3.112,20	3.112,20	PROVINCIA	Il valore del bene è stato determinato con il criterio Valore Catastrale in quanto non è concesso il settore di esproprio
31353	TERRENI DEMANIALI	1.2.2.01.03.01.001	Demaniale	64	1024	105	PG	PANICALE		No	24/03/2010	ESPROPRIO	Valore acquisizione	240,88	240,88	PROVINCIA	Il valore del bene è stato determinato con il criterio Valore Catastrale in quanto non è concesso il settore di esproprio
31354	TERRENI DEMANIALI	1.2.2.01.03.01.001	Demaniale	64	1025	65	PG	PANICALE		No	24/03/2010	ESPROPRIO	Valore acquisizione	149,18	149,18	PROVINCIA	Il valore del bene è stato determinato con il criterio Valore Catastrale in quanto non è concesso il settore di esproprio
31355	TERRENI DEMANIALI	1.2.2.01.03.01.001	Demaniale	64	1027	185	PG	PANICALE		No	24/03/2010	ESPROPRIO	Valore acquisizione	1.034,01	1.034,01	PROVINCIA	Il valore del bene è stato determinato con il criterio Valore Catastrale in quanto non è concesso il settore di esproprio
31356	TERRENI DEMANIALI	1.2.2.01.03.01.001	Demaniale	64	1028	620	PG	PANICALE		No	24/03/2010	ESPROPRIO	Valore acquisizione	5.877,34	5.877,34	PROVINCIA	Il valore del bene è stato determinato con il criterio Valore Catastrale in quanto non è concesso il settore di esproprio
31357	TERRENI DEMANIALI	1.2.2.01.03.01.001	Demaniale	64	1029	300	PG	PANICALE		No	24/03/2010	ESPROPRIO	Valore acquisizione	2.843,88	2.843,88	PROVINCIA	Il valore del bene è stato determinato con il criterio Valore Catastrale in quanto non è concesso il settore di esproprio
31358	TERRENI DEMANIALI	1.2.2.01.03.01.001	Demaniale	64	1038	40	PG	PANICALE		No	24/03/2010	ESPROPRIO	Valore acquisizione	108,73	108,73	PROVINCIA	Il valore del bene è stato determinato con il criterio Valore Catastrale in quanto non è concesso il settore di esproprio
31359	TERRENI DEMANIALI	1.2.2.01.03.01.001	Demaniale	64	1038	35	PG	PANICALE		No	24/03/2010	ESPROPRIO	Valore acquisizione	91,17	91,17	PROVINCIA	Il valore del bene è stato determinato con il criterio Valore Catastrale in quanto non è concesso il settore di esproprio

Sviluppamaria S.p.A.

PATRIMONIO IMMOBILIARE REGIONE UMBRIA
Prospecto Terreni al 31/12/2021

Numero di Matricola (da sistema informativo)	Classificazione secondo il piano dei conti dello Stato Patrimoniale in base al D.lgs. 118/2011 (descrizione)	Classificazione secondo il piano dei conti dello Stato Patrimoniale in base al D.lgs. 118/2011 (Codice)	Classificazione ai sensi del codice civile (demaniale/affezioni Ue, indisponibile)	Foglio	Particella	Superficie mq	Provincia	Comune	Località	Bene soggetto ad ammortamento	Data di acquisizione	Modalità di acquisizione	Criterio di valutazione secondo i principi del D.lgs. 118/2011	Valore dell'immobile al 31/12/2021 (euro)	Differenza (+/-) al 31/12/2021 (euro)	Ente Gestore	Note
31360	TERRENI DEMANIALI	1.2.2.01.03.01.001	Demaniale	64	1040	1.956	PG	PANICALE		No	24/03/2010	ESPROPRIO	Valore acquisizione	4.050,56	0,00	PROVINCIA	
31361	TERRENI DEMANIALI	1.2.2.01.03.01.001	Demaniale	64	1041	440	PG	PANICALE		No	24/03/2010	ESPROPRIO	Valore acquisizione	1.146,14	0,00	PROVINCIA	
31362	TERRENI DEMANIALI	1.2.2.01.03.01.001	Demaniale	64	1042	2.085	PG	PANICALE		No	24/03/2010	ESPROPRIO	Valore acquisizione	5.431,14	0,00	PROVINCIA	
31363	TERRENI DEMANIALI	1.2.2.01.03.01.001	Demaniale	64	1044	1.124	PG	PANICALE		No	24/03/2010	ESPROPRIO	Valore acquisizione	1.180,90	0,00	PROVINCIA	
31364	TERRENI DEMANIALI	1.2.2.01.03.01.001	Demaniale	64	1045	435	PG	PANICALE		No	24/03/2010	ESPROPRIO	Valore acquisizione	457,02	0,00	PROVINCIA	
31365	TERRENI DEMANIALI	1.2.2.01.03.01.001	Demaniale	64	1047	1.045	PG	PANICALE		No	24/03/2010	ESPROPRIO	Valore acquisizione	2.840,55	0,00	PROVINCIA	
31366	TERRENI DEMANIALI	1.2.2.01.03.01.001	Demaniale	64	1048	990	PG	PANICALE		No	24/03/2010	ESPROPRIO	Valore acquisizione	2.582,32	0,00	PROVINCIA	
31367	TERRENI DEMANIALI	1.2.2.01.03.01.001	Demaniale	64	1052	175	PG	PANICALE		No	24/03/2010	ESPROPRIO	Valore acquisizione	531,87	0,00	PROVINCIA	
31368	TERRENI DEMANIALI	1.2.2.01.03.01.001	Demaniale	64	1053	6.440	PG	PANICALE		No	24/03/2010	ESPROPRIO	Valore acquisizione	16.775,33	0,00	PROVINCIA	
31369	TERRENI DEMANIALI	1.2.2.01.03.01.001	Demaniale	64	1054	1.170	PG	PANICALE		No	24/03/2010	ESPROPRIO	Valore acquisizione	3.047,69	0,00	PROVINCIA	
31370	TERRENI DEMANIALI	1.2.2.01.03.01.001	Demaniale	64	1056	4.750	PG	PANICALE		No	24/03/2010	ESPROPRIO	Valore acquisizione	4.990,46	0,00	PROVINCIA	
31371	TERRENI DEMANIALI	1.2.2.01.03.01.001	Demaniale	64	1057	1.100	PG	PANICALE		No	24/03/2010	ESPROPRIO	Valore acquisizione	2.865,35	0,00	PROVINCIA	
31372	TERRENI DEMANIALI	1.2.2.01.03.01.001	Demaniale	64	1059	170	PG	PANICALE		No	24/03/2010	ESPROPRIO	Valore acquisizione	442,83	0,00	PROVINCIA	
31373	TERRENI DEMANIALI	1.2.2.01.03.01.001	Demaniale	64	1061	830	PG	PANICALE		No	24/03/2010	ESPROPRIO	Valore acquisizione	1.904,85	0,00	PROVINCIA	
31374	TERRENI DEMANIALI	1.2.2.01.03.01.001	Demaniale	64	1063	2.000	PG	PANICALE		No	24/03/2010	ESPROPRIO	Valore contabile	3.692,00	0,00	PROVINCIA	Aggiornamento catastale/contabile del registro anno 2019
31375	TERRENI DEMANIALI	1.2.2.01.03.01.001	Demaniale	64	1064	9.470	PG	PANICALE		No	24/03/2010	ESPROPRIO	Valore acquisizione	3.585,30	0,00	PROVINCIA	
31376	TERRENI DEMANIALI	1.2.2.01.03.01.001	Demaniale	64	1066	2.455	PG	PANICALE		No	24/03/2010	ESPROPRIO	Valore acquisizione	6.394,94	0,00	PROVINCIA	
31377	TERRENI DEMANIALI	1.2.2.01.03.01.001	Demaniale	64	1068	845	PG	PANICALE		No	24/03/2010	ESPROPRIO	Valore acquisizione	2.201,11	0,00	PROVINCIA	
31378	TERRENI DEMANIALI	1.2.2.01.03.01.001	Demaniale	64	1070	5.610	PG	PANICALE		No	24/03/2010	ESPROPRIO	Valore acquisizione	40.495,67	0,00	PROVINCIA	
31379	TERRENI DEMANIALI	1.2.2.01.03.01.001	Demaniale	64	1071	3.400	PG	PANICALE		No	24/03/2010	ESPROPRIO	Valore acquisizione	24.542,83	0,00	PROVINCIA	
31380	TERRENI DEMANIALI	1.2.2.01.03.01.001	Demaniale	64	1072	1.380	PG	PANICALE		No	24/03/2010	ESPROPRIO	Valore acquisizione	9.961,50	0,00	PROVINCIA	

Sviluppamena S.p.A.

PATRIMONIO IMMOBILIARE REGIONE UMBRIA
 Prospetto Terreni al 31/12/2021

Numero Matricola (da sistema informativo)	Classificazione secondo il piano dei conti dello Stato Patrimoniale in base al D.lgs. 118/2011 (descrittiva)	Classificazione secondo il piano dei conti dello Stato Patrimoniale in base al D.lgs. 118/2011 (Codice)	Classificazione ai sensi del codice civile (demaniale/affogioni U/R, indisponibile)	Foglio	Particella	Superficie mq	Provincia	Comune	Località	Bene soggetto ad ammortamento	Data di acquisizione	Modalità di acquisizione	Criterio di valutazione secondo principi del D.lgs. 118/2011	Valore dell'immobile secondo D.lgs. 118/2011 al 31/12/2021 (euro)	Valore dell'immobile secondo D.lgs. 118/2011 al 31/12/2020 (euro)	Differenza (+, -) al 31/12/2021	Ente Gestore	Note
31381	TERRENI DEMANIALI	1.2.2.01.03.01.001	Demaniale	65	387	1.095	PG	PANICALE		No	24/03/2010	ESPROPRIO	Valore acquisizione	2.852,33	2.852,33	0,00	PROVINCIA	
31382	TERRENI DEMANIALI	1.2.2.01.03.01.001	Demaniale	65	373	580	PG	PANICALE		No	24/03/2010	ESPROPRIO	Valore acquisizione	1.510,82	1.510,82	0,00	PROVINCIA	
31383	TERRENI DEMANIALI	1.2.2.01.03.01.001	Demaniale	65	375	165	PG	PANICALE		No	24/03/2010	ESPROPRIO	Valore acquisizione	780,54	780,54	0,00	PROVINCIA	
31384	TERRENI DEMANIALI	1.2.2.01.03.01.001	Demaniale	65	381	2.095	PG	PANICALE		No	24/03/2010	ESPROPRIO	Valore acquisizione	6.766,17	6.766,17	0,00	PROVINCIA	
31385	TERRENI DEMANIALI	1.2.2.01.03.01.001	Demaniale	65	383	263	PG	PANICALE		No	24/03/2010	ESPROPRIO	Valore acquisizione	1.244,13	1.244,13	0,00	PROVINCIA	
31386	TERRENI DEMANIALI	1.2.2.01.03.01.001	Demaniale	65	894	18	PG	PANICALE		No	24/03/2010	ESPROPRIO	Valore acquisizione	46,89	46,89	0,00	PROVINCIA	
31387	TERRENI DEMANIALI	1.2.2.01.03.01.001	Demaniale	65	895	22	PG	PANICALE		No	24/03/2010	ESPROPRIO	Valore acquisizione	57,31	57,31	0,00	PROVINCIA	
31388	TERRENI DEMANIALI	1.2.2.01.03.01.001	Demaniale	65	1775	810	PG	PANICALE		No	24/03/2010	ESPROPRIO	Valore acquisizione	2.616,04	2.616,04	0,00	PROVINCIA	
31389	TERRENI DEMANIALI	1.2.2.01.03.01.001	Demaniale	65	1776	360	PG	PANICALE		No	24/03/2010	ESPROPRIO	Valore acquisizione	1.162,88	1.162,88	0,00	PROVINCIA	
31390	TERRENI DEMANIALI	1.2.2.01.03.01.001	Demaniale	65	1782	1.640	PG	PANICALE		No	24/03/2010	ESPROPRIO	Valore acquisizione	4.195,28	4.195,28	0,00	PROVINCIA	
31391	TERRENI DEMANIALI	1.2.2.01.03.01.001	Demaniale	65	1783	675	PG	PANICALE		No	24/03/2010	ESPROPRIO	Valore acquisizione	1.726,72	1.726,72	0,00	PROVINCIA	
31392	TERRENI DEMANIALI	1.2.2.01.03.01.001	Demaniale	65	1784	1.835	PG	PANICALE		No	24/03/2010	ESPROPRIO	Valore acquisizione	4.779,93	4.779,93	0,00	PROVINCIA	
31393	TERRENI DEMANIALI	1.2.2.01.03.01.001	Demaniale	65	1785	2.465	PG	PANICALE		No	24/03/2010	ESPROPRIO	Valore acquisizione	6.394,94	6.394,94	0,00	PROVINCIA	
31394	TERRENI DEMANIALI	1.2.2.01.03.01.001	Demaniale	65	1790	170	PG	PANICALE		No	24/03/2010	ESPROPRIO	Valore acquisizione	1.400,21	1.400,21	0,00	PROVINCIA	
31395	TERRENI DEMANIALI	1.2.2.01.03.01.001	Demaniale	65	1791	410	PG	PANICALE		No	24/03/2010	ESPROPRIO	Valore acquisizione	1.939,52	1.939,52	0,00	PROVINCIA	
31396	TERRENI DEMANIALI	1.2.2.01.03.01.001	Demaniale	65	1793	5.960	PG	PANICALE		No	24/03/2010	ESPROPRIO	Valore acquisizione	28.335,98	28.335,98	0,00	PROVINCIA	
31397	TERRENI DEMANIALI	1.2.2.01.03.01.001	Demaniale	65	1794	1.410	PG	PANICALE		No	24/03/2010	ESPROPRIO	Valore acquisizione	6.670,07	6.670,07	0,00	PROVINCIA	
31398	TERRENI DEMANIALI	1.2.2.01.03.01.001	Demaniale	65	1796	5.140	PG	PANICALE		No	24/03/2010	ESPROPRIO	Valore acquisizione	24.315,02	24.315,02	0,00	PROVINCIA	
31399	TERRENI DEMANIALI	1.2.2.01.03.01.001	Demaniale	65	1797	1.660	PG	PANICALE		No	24/03/2010	ESPROPRIO	Valore acquisizione	7.852,71	7.852,71	0,00	PROVINCIA	
31400	TERRENI DEMANIALI	1.2.2.01.03.01.001	Demaniale	65	1799	1.889	PG	PANICALE		No	24/03/2010	ESPROPRIO	Valore acquisizione	8.936,01	8.936,01	0,00	PROVINCIA	
31401	TERRENI DEMANIALI	1.2.2.01.03.01.001	Demaniale	65	1800	610	PG	PANICALE		No	24/03/2010	ESPROPRIO	Valore acquisizione	2.885,63	2.885,63	0,00	PROVINCIA	

Sviluppamaria S.p.A.

PATRIMONIO IMMOBILIARE REGIONE UMBRIA
 Prospetto Terreni al 31/12/2021

Numero Matricola (da sistema informativo)	Classificazione secondo il piano dei conti dello Stato Patrimoniale in base al D.lgs. 118/2011 (descrittiva)	Classificazione secondo il piano dei conti dello Stato Patrimoniale in base al D.lgs. 118/2011 (codice)	Classificazione ai sensi del codice civile (demaniale/affogioni/fin., indisponibile)	Foglio	Particella	Superficie mq	Provincia	Comune	Località	Bene soggetto ad ammortamento	Data di acquisizione	Modalità di acquisizione	Criterio di valutazione secondo principi del D.lgs. 118/2011	Valore dell'immobile secondo D.lgs. 118/2011 al 31/12/2021 (euro)	Differenza (+/-) al 31/12/2021 (euro)	Ente Gestore	Note
31402	TERRENI DEMANIALI	1.2.2.01.03.01.001	Demaniale	65	1802	6.713	PG	PANICALE		No	24/03/2010	ESPROPRIO	Valore acquisizione	22.854,22	0,00	PROVINCIA	
31403	TERRENI DEMANIALI	1.2.2.01.03.01.001	Demaniale	65	1819	67	PG	PANICALE		No	24/03/2010	ESPROPRIO	Valore acquisizione	284,08	0,00	PROVINCIA	
31404	TERRENI DEMANIALI	1.2.2.01.03.01.001	Demaniale	65	1821	2.070	PG	PANICALE		No	24/03/2010	ESPROPRIO	Valore acquisizione	8.776,93	0,00	PROVINCIA	
31405	TERRENI DEMANIALI	1.2.2.01.03.01.001	Demaniale	68	282	4.860	PG	PANICALE		No	24/03/2010	ESPROPRIO	Valore acquisizione	17.355,28	0,00	PROVINCIA	
31406	TERRENI DEMANIALI	1.2.2.01.03.01.001	Demaniale	68	283	1.520	PG	PANICALE		No	24/03/2010	ESPROPRIO	Valore acquisizione	5.427,99	0,00	PROVINCIA	
31407	TERRENI DEMANIALI	1.2.2.01.03.01.001	Demaniale	68	285	95	PG	PANICALE		No	24/03/2010	ESPROPRIO	Valore acquisizione	448,16	0,00	PROVINCIA	
31408	TERRENI DEMANIALI	1.2.2.01.03.01.001	Demaniale	68	300	350	PG	PANICALE		No	24/03/2010	ESPROPRIO	Valore acquisizione	911,70	0,00	PROVINCIA	
31409	TERRENI DEMANIALI	1.2.2.01.03.01.001	Demaniale	68	316	2.930	PG	PANICALE		No	24/03/2010	ESPROPRIO	Valore acquisizione	7.632,25	0,00	PROVINCIA	
31410	TERRENI DEMANIALI	1.2.2.01.03.01.001	Demaniale	68	317	1.130	PG	PANICALE		No	24/03/2010	ESPROPRIO	Valore acquisizione	2.943,50	0,00	PROVINCIA	
31411	TERRENI DEMANIALI	1.2.2.01.03.01.001	Demaniale	68	329	680	PG	PANICALE		No	24/03/2010	ESPROPRIO	Valore acquisizione	660,00	0,00	PROVINCIA	
31412	TERRENI DEMANIALI	1.2.2.01.03.01.001	Demaniale	68	420	70	PG	PANICALE		No	24/03/2010	ESPROPRIO	Valore acquisizione	474,61	0,00	PROVINCIA	
31413	TERRENI DEMANIALI	1.2.2.01.03.01.001	Demaniale	68	424	150	PG	PANICALE		No	24/03/2010	ESPROPRIO	Valore acquisizione	535,66	0,00	PROVINCIA	
31414	TERRENI DEMANIALI	1.2.2.01.03.01.001	Demaniale	68	501	330	PG	PANICALE		No	24/03/2010	ESPROPRIO	Valore catastale	110,50	0,00	PROVINCIA	Il valore del bene è stato determinato con il criterio Valore Catastale in quanto non è conosciuta l'attestazione di acquisto
31415	TERRENI DEMANIALI	1.2.2.01.03.01.001	Demaniale	68	763	150	PG	PANICALE		No	24/03/2010	ESPROPRIO	Valore acquisizione	363,38	0,00	PROVINCIA	
31416	TERRENI DEMANIALI	1.2.2.01.03.01.001	Demaniale	68	764	670	PG	PANICALE		No	24/03/2010	ESPROPRIO	Valore acquisizione	1.623,08	0,00	PROVINCIA	
31417	TERRENI DEMANIALI	1.2.2.01.03.01.001	Demaniale	68	1709	230	PG	PANICALE		No	24/03/2010	ESPROPRIO	Valore acquisizione	1.085,03	0,00	PROVINCIA	
31418	TERRENI DEMANIALI	1.2.2.01.03.01.001	Demaniale	68	1711	53	PG	PANICALE		No	24/03/2010	ESPROPRIO	Valore acquisizione	591,09	0,00	PROVINCIA	
31419	TERRENI DEMANIALI	1.2.2.01.03.01.001	Demaniale	68	1715	40	PG	PANICALE		No	24/03/2010	ESPROPRIO	Valore acquisizione	142,80	0,00	PROVINCIA	
31420	TERRENI DEMANIALI	1.2.2.01.03.01.001	Demaniale	68	1717	370	PG	PANICALE		No	24/03/2010	ESPROPRIO	Valore catastale	123,50	0,00	PROVINCIA	Il valore del bene è stato determinato con il criterio Valore Catastale in quanto non è conosciuta l'attestazione di acquisto
31421	TERRENI DEMANIALI	1.2.2.01.03.01.001	Demaniale	68	1719	180	PG	PANICALE		No	24/03/2010	ESPROPRIO	Valore catastale	196,63	0,00	PROVINCIA	Il valore del bene è stato determinato con il criterio Valore Catastale in quanto non è conosciuta l'attestazione di acquisto
31422	TERRENI DEMANIALI	1.2.2.01.03.01.001	Demaniale	68	1721	2.800	PG	PANICALE		No	24/03/2010	ESPROPRIO	Valore acquisizione	13.209,00	0,00	PROVINCIA	

Sviluppamaria S.p.A.

PATRIMONIO IMMOBILIARE REGIONE UMBRIA
 Prospetto Terreni al 31/12/2021

Numero Matri. (da sistema Informativo)	Classificazione secondo il piano dei conti dello Stato Patrimoniale in base al D.lgs. 118/2011 (Descrizione)	Classificazione secondo il piano dei conti dello Stato Patrimoniale in base al D.lgs. 118/2011 (Codice)	Classificazione ai sensi del codice civile (demaniale/affezioni U.N., indisponibile)	Foglio	Particella	Superficie mq	Provincia	Comune	Località	Bene soggetto ad ammortamento	Data di acquisizione	Modalità di acquisizione	Criterio di valutazione secondo principi del D.lgs. 118/2011	Valore dell'immobile secondo D.lgs. 118/2011 al 31/12/2021 (euro)	Valore dell'immobile secondo D.lgs. 118/2011 al 31/12/2020 (euro)	Ente Gestore	Note
31423	TERRENI DEMANIALI	1.2.2.01.03.01.001	Demaniale	68	1727	225	PG	PANICALE		No	24/03/2010	ESPROPRIO	Valore acquisizione	1.853,21	1.853,21	PROVINCIA	
31424	TERRENI DEMANIALI	1.2.2.01.03.01.001	Demaniale	68	1723	670	PG	PANICALE		No	24/03/2010	ESPROPRIO	Valore acquisizione	3.547,65	3.547,65	PROVINCIA	
31425	TERRENI DEMANIALI	1.2.2.01.03.01.001	Demaniale	68	1724	170	PG	PANICALE		No	24/03/2010	ESPROPRIO	Valore acquisizione	900,15	900,15	PROVINCIA	
31426	TERRENI DEMANIALI	1.2.2.01.03.01.001	Demaniale	68	1729	1.005	PG	PANICALE		No	24/03/2010	ESPROPRIO	Valore acquisizione	8.277,68	8.277,68	PROVINCIA	
31427	TERRENI DEMANIALI	1.2.2.01.03.01.001	Demaniale	68	1733	1.150	PG	PANICALE		No	24/03/2010	ESPROPRIO	Valore acquisizione	9.471,98	9.471,98	PROVINCIA	
31428	TERRENI DEMANIALI	1.2.2.01.03.01.001	Demaniale	68	1735	2.250	PG	PANICALE		No	24/03/2010	ESPROPRIO	Valore acquisizione	5.880,95	5.880,95	PROVINCIA	
31429	TERRENI DEMANIALI	1.2.2.01.03.01.001	Demaniale	68	1736	1.555	PG	PANICALE		No	24/03/2010	ESPROPRIO	Valore acquisizione	4.050,56	4.050,56	PROVINCIA	
31430	TERRENI DEMANIALI	1.2.2.01.03.01.001	Demaniale	68	1738	6.280	PG	PANICALE		No	24/03/2010	ESPROPRIO	Valore catastale	6.851,00	6.851,00	PROVINCIA	Il valore del bene è stato determinato con il c.d.d. Valore Catastale in quanto non è conosciuta l'entità di esproprio
31431	TERRENI DEMANIALI	1.2.2.01.03.01.001	Demaniale	68	1742	820	PG	PANICALE		No	24/03/2010	ESPROPRIO	Valore catastale	895,38	895,38	PROVINCIA	Il valore del bene è stato determinato con il c.d.d. Valore Catastale in quanto non è conosciuta l'entità di esproprio
31432	TERRENI DEMANIALI	1.2.2.01.03.01.001	Demaniale	68	1744	1.030	PG	PANICALE		No	24/03/2010	ESPROPRIO	Valore acquisizione	2.795,18	2.795,18	PROVINCIA	
31433	TERRENI DEMANIALI	1.2.2.01.03.01.001	Demaniale	68	1747	5.070	PG	PANICALE		No	24/03/2010	ESPROPRIO	Valore acquisizione	18.099,90	18.099,90	PROVINCIA	
31434	TERRENI DEMANIALI	1.2.2.01.03.01.001	Demaniale	68	1750	1.380	PG	PANICALE		No	24/03/2010	ESPROPRIO	Valore acquisizione	4.982,30	4.982,30	PROVINCIA	
31435	TERRENI DEMANIALI	1.2.2.01.03.01.001	Demaniale	68	1753	2.460	PG	PANICALE		No	24/03/2010	ESPROPRIO	Valore acquisizione	8.173,64	8.173,64	PROVINCIA	
31436	TERRENI DEMANIALI	1.2.2.01.03.01.001	Demaniale	68	1755	255	PG	PANICALE		No	24/03/2010	ESPROPRIO	Valore acquisizione	837,06	837,06	PROVINCIA	
31437	TERRENI DEMANIALI	1.2.2.01.03.01.001	Demaniale	68	1756	45	PG	PANICALE		No	24/03/2010	ESPROPRIO	Valore acquisizione	147,72	147,72	PROVINCIA	
31438	TERRENI DEMANIALI	1.2.2.01.03.01.001	Demaniale	68	1759	70	PG	PANICALE		No	24/03/2010	ESPROPRIO	Valore acquisizione	229,78	229,78	PROVINCIA	
31439	TERRENI DEMANIALI	1.2.2.01.03.01.001	Demaniale	68	1759	6.545	PG	PANICALE		No	24/03/2010	ESPROPRIO	Valore acquisizione	44.376,01	44.376,01	PROVINCIA	
31440	TERRENI DEMANIALI	1.2.2.01.03.01.001	Demaniale	68	1763	2.420	PG	PANICALE		No	24/03/2010	ESPROPRIO	Valore acquisizione	5.782,11	5.782,11	PROVINCIA	
31441	TERRENI DEMANIALI	1.2.2.01.03.01.001	Demaniale	68	1764	852	PG	PANICALE		No	24/03/2010	ESPROPRIO	Valore acquisizione	2.035,68	2.035,68	PROVINCIA	
31442	TERRENI DEMANIALI	1.2.2.01.03.01.001	Demaniale	68	1766	1.665	PG	PANICALE		No	24/03/2010	ESPROPRIO	Valore acquisizione	5.465,51	5.465,51	PROVINCIA	
31443	TERRENI DEMANIALI	1.2.2.01.03.01.001	Demaniale	68	1768	1.185	PG	PANICALE		No	24/03/2010	ESPROPRIO	Valore catastale	1.293,50	1.293,50	PROVINCIA	Il valore del bene è stato determinato con il c.d.d. Valore Catastale in quanto non è conosciuta l'entità di esproprio

Sviluppamaria S.p.A.

PATRIMONIO IMMOBILIARE REGIONE UMBRIA
Prospecto Terreni al 31/12/2021

Numero Matr. (da sistema informativo)	Classificazione secondo il piano dei conti dello Stato Patrimoniale in base al D.lgs. 118/2011 (Descrizione)	Classificazione secondo il piano dei conti dello Stato Patrimoniale in base al D.lgs. 118/2011 (Codice)	Classificazione ai sensi del codice civile (demaniale/affezioni U.N., indisponibile)	Foglio	Particella	Superficie mq	Provincia	Comune	Località	Bene soggetto ad ammortamento	Data di acquisizione	Modalità di acquisizione	Criterio di valutazione secondo i principi del D.lgs. 118/2011	Valore dell'immobile secondo il D.lgs. 118/2011 al 31/12/2021 (euro)	Differenza (+, -) tra il 2020 e il 2019	Ente Gestore	Note
31444	TERRENI DEMANIALI	1.2.2.01.03.01.001	Demaniale	68	1769	1.220	PG	PANICALE		No	24/03/2010	ESPROPRIO	Valore acquisizione	2.979,68	0,00	PROVINCIA	
31445	TERRENI DEMANIALI	1.2.2.01.03.01.001	Demaniale	68	1771	1.660	PG	PANICALE		No	24/03/2010	ESPROPRIO	Valore acquisizione	4.021,35	0,00	PROVINCIA	
31446	TERRENI DEMANIALI	1.2.2.01.03.01.001	Demaniale	68	1773	1.805	PG	PANICALE		No	24/03/2010	ESPROPRIO	Valore acquisizione	7.890,11	0,00	PROVINCIA	
31447	TERRENI DEMANIALI	1.2.2.01.03.01.001	Demaniale	68	1776	990	PG	PANICALE		No	24/03/2010	ESPROPRIO	Valore acquisizione	11.041,21	0,00	PROVINCIA	
31448	TERRENI DEMANIALI	1.2.2.01.03.01.001	Demaniale	68	1777	265	PG	PANICALE		No	24/03/2010	ESPROPRIO	Valore acquisizione	3.176,53	0,00	PROVINCIA	
31449	TERRENI DEMANIALI	1.2.2.01.03.01.001	Demaniale	68	1779	520	PG	PANICALE		No	24/03/2010	ESPROPRIO	Valore acquisizione	2.753,40	0,00	PROVINCIA	
31450	TERRENI DEMANIALI	1.2.2.01.03.01.001	Demaniale	68	1781	205	PG	PANICALE		No	24/03/2010	ESPROPRIO	Valore acquisizione	2.286,31	0,00	PROVINCIA	
31451	TERRENI DEMANIALI	1.2.2.01.03.01.001	Demaniale	68	1784	1.570	PG	PANICALE		No	24/03/2010	ESPROPRIO	Valore catastale	1.712,75	0,00	PROVINCIA	Il valore del bene è stato determinato con il criterio Valore Catastale in quanto non è concesso il settore di esproprio
31452	TERRENI DEMANIALI	1.2.2.01.03.01.001	Demaniale	68	1944	125	PG	PANICALE		No	24/03/2010	ESPROPRIO	Valore acquisizione	847,52	0,00	PROVINCIA	
31453	TERRENI DEMANIALI	1.2.2.01.03.01.001	Demaniale	68	1945	70	PG	PANICALE		No	24/03/2010	ESPROPRIO	Valore acquisizione	474,61	0,00	PROVINCIA	
31454	TERRENI DEMANIALI	1.2.2.01.03.01.001	Demaniale	68	1947	160	PG	PANICALE		No	24/03/2010	ESPROPRIO	Valore acquisizione	1.784,44	0,00	PROVINCIA	
31455	TERRENI DEMANIALI	1.2.2.01.03.01.001	Demaniale	68	1949	90	PG	PANICALE		No	24/03/2010	ESPROPRIO	Valore acquisizione	424,58	0,00	PROVINCIA	
40297	TERRENI DEMANIALI	1.2.2.01.03.01.001	Demaniale	64	1031	15	PG	PANICALE		No	12/11/2012	ESPROPRIO	Valore acquisizione	879,43	0,00	PROVINCIA	
40298	TERRENI DEMANIALI	1.2.2.01.03.01.001	Demaniale	68	423	510	PG	PANICALE		No	12/11/2012	ESPROPRIO	Valore acquisizione	1.453,61	0,00	PROVINCIA	
40299	TERRENI DEMANIALI	1.2.2.01.03.01.001	Demaniale	68	1712	240	PG	PANICALE		No	12/11/2012	ESPROPRIO	Valore acquisizione	684,05	0,00	PROVINCIA	
40300	TERRENI DEMANIALI	1.2.2.01.03.01.001	Demaniale	65	1778	60	PG	PANICALE		No	12/11/2012	ESPROPRIO	Valore acquisizione	171,01	0,00	PROVINCIA	
40301	TERRENI DEMANIALI	1.2.2.01.03.01.001	Demaniale	64	1034	240	PG	PANICALE		No	12/11/2012	ESPROPRIO	Valore acquisizione	684,05	0,00	PROVINCIA	
40304	TERRENI DEMANIALI	1.2.2.01.03.01.001	Demaniale	64	1050	332	PG	PANICALE		No	12/11/2012	ESPROPRIO	Valore acquisizione	946,27	0,00	PROVINCIA	
40455	TERRENI DEMANIALI	1.2.2.01.03.01.001	Demaniale	68	2021	395	PG	PANICALE		No	07/05/2014	ESPROPRIO	Valore catastale	430,63	0,00	PROVINCIA	Il valore del bene è stato determinato con il criterio Valore Catastale in quanto non è concesso il settore di esproprio
40456	TERRENI DEMANIALI	1.2.2.01.03.01.001	Demaniale	65	1927	235	PG	PANICALE		No	07/05/2014	ESPROPRIO	Valore catastale	256,75	0,00	PROVINCIA	Il valore del bene è stato determinato con il criterio Valore Catastale in quanto non è concesso il settore di esproprio
40457	TERRENI DEMANIALI	1.2.2.01.03.01.001	Demaniale	68	2007	270	PG	PANICALE		No	07/05/2014	ESPROPRIO	Valore catastale	294,13	0,00	PROVINCIA	Il valore del bene è stato determinato con il criterio Valore Catastale in quanto non è concesso il settore di esproprio

Sviluppumbria S.p.A.

PATRIMONIO IMMOBILIARE REGIONE UMBRIA
Prospecto Terreni al 31/12/2021

Numero Matricola (da sistema informativo)	Classificazione secondo il piano dei conti dello Stato Patrimoniale in base al D.lgs. 118/2011 (descrittivo)	Classificazione secondo il piano dei conti dello Stato Patrimoniale in base al D.lgs. 118/2011 (codice)	Classificazione ai sensi del codice civile (demaniale/affidatario/privato, indisponibile)	Foglio	Particella	Superficie mq	Provincia	Comune	Località	Bene soggetto ad ammortamento	Data di acquisizione	Modalità di acquisizione	Criterio di valutazione secondo principi del D.lgs. 118/2011	Valore dell'immobile secondo D.lgs. 118/2011 al 31/12/2021 (euro)	Valore dell'immobile secondo D.lgs. 118/2011 al 31/12/2020 (euro)	Ente Gestore	Note
40459	TERRENI DEMANIALI	1.2.2.01.03.01.001	Demaniale	68	2015	310	PG	PANICALE		No	07/05/2014	ESPROPRIO	Valore catastale	338,00	338,00	PROVINCIA	Il valore del bene è stato determinato con il criterio Valore Catastale in quanto non è concesso il valore di mercato
40459	TERRENI DEMANIALI	1.2.2.01.03.01.001	Demaniale	68	2017	175	PG	PANICALE		No	07/05/2014	ESPROPRIO	Valore catastale	190,13	190,13	PROVINCIA	Il valore del bene è stato determinato con il criterio Valore Catastale in quanto non è concesso il valore di mercato
40460	TERRENI DEMANIALI	1.2.2.01.03.01.001	Demaniale	68	2019	620	PG	PANICALE		No	07/05/2014	ESPROPRIO	Valore catastale	676,00	676,00	PROVINCIA	Il valore del bene è stato determinato con il criterio Valore Catastale in quanto non è concesso il valore di mercato
40461	TERRENI DEMANIALI	1.2.2.01.03.01.001	Demaniale	68	2009	560	PG	PANICALE		No	07/05/2014	ESPROPRIO	Valore catastale	632,13	632,13	PROVINCIA	Il valore del bene è stato determinato con il criterio Valore Catastale in quanto non è concesso il valore di mercato
40462	TERRENI DEMANIALI	1.2.2.01.03.01.001	Demaniale	68	2011	260	PG	PANICALE		No	07/05/2014	ESPROPRIO	Valore catastale	284,38	284,38	PROVINCIA	Il valore del bene è stato determinato con il criterio Valore Catastale in quanto non è concesso il valore di mercato
40463	TERRENI DEMANIALI	1.2.2.01.03.01.001	Demaniale	68	2013	875	PG	PANICALE		No	07/05/2014	ESPROPRIO	Valore catastale	953,88	953,88	PROVINCIA	Il valore del bene è stato determinato con il criterio Valore Catastale in quanto non è concesso il valore di mercato
40464	TERRENI DEMANIALI	1.2.2.01.03.01.001	Demaniale	68	1983	60	PG	PANICALE		No	07/05/2014	ESPROPRIO	Valore catastale	65,00	65,00	PROVINCIA	Il valore del bene è stato determinato con il criterio Valore Catastale in quanto non è concesso il valore di mercato
40465	TERRENI DEMANIALI	1.2.2.01.03.01.001	Demaniale	68	1981	550	PG	PANICALE		No	07/05/2014	ESPROPRIO	Valore catastale	461,50	461,50	PROVINCIA	Il valore del bene è stato determinato con il criterio Valore Catastale in quanto non è concesso il valore di mercato
40466	TERRENI DEMANIALI	1.2.2.01.03.01.001	Demaniale	68	1985	2	PG	PANICALE		No	07/05/2014	ESPROPRIO	Valore catastale	1,63	1,63	PROVINCIA	Il valore del bene è stato determinato con il criterio Valore Catastale in quanto non è concesso il valore di mercato
40943	TERRENI DEMANIALI	1.2.2.01.03.01.001	Demaniale	64	1323	784	PG	PANICALE		No	24/03/2010	ESPROPRIO	Valore acquisizione	2.713,78	2.713,78	PROVINCIA	Dati del FINANZIAMENTO del 23/10/2016 della p.n. 594 in 1332 e 1334.
31456	TERRENI DEMANIALI	1.2.2.01.03.01.001	Demaniale	9	43	2.950	PG	PASSIGNANO SUL TRASIMENO		No	26/06/2008	ESPROPRIO	Valore catastale	1.238,25	1.238,25	AGENZIA FORESTALE REGIONALE	Il valore del bene è stato determinato con il criterio Valore Catastale in quanto non è concesso il valore di mercato
31457	TERRENI DEMANIALI	1.2.2.01.03.01.001	Demaniale	9	50	2.794	PG	PASSIGNANO SUL TRASIMENO		No	26/06/2008	ESPROPRIO	Valore catastale	164,13	164,13	AGENZIA FORESTALE REGIONALE	Il valore del bene è stato determinato con il criterio Valore Catastale in quanto non è concesso il valore di mercato
31458	TERRENI DEMANIALI	1.2.2.01.03.01.001	Demaniale	29	36	162	PG	PASSIGNANO SUL TRASIMENO		No	19/11/2014	ACQUISIZIONE	Valore catastale	11,38	11,38	REGIONE	Il valore del bene è stato determinato con il criterio Valore Catastale in quanto non è concesso il valore di mercato
31459	TERRENI DEMANIALI	1.2.2.01.03.01.001	Demaniale	29	37	930	PG	PASSIGNANO SUL TRASIMENO		No	26/06/2008	ESPROPRIO	Valore catastale	69,88	69,88	AGENZIA FORESTALE REGIONALE	Il valore del bene è stato determinato con il criterio Valore Catastale in quanto non è concesso il valore di mercato
31460	TERRENI DEMANIALI	1.2.2.01.03.01.001	Demaniale	29	38	3.040	PG	PASSIGNANO SUL TRASIMENO		No	26/06/2008	ESPROPRIO	Valore catastale	229,13	229,13	AGENZIA FORESTALE REGIONALE	Il valore del bene è stato determinato con il criterio Valore Catastale in quanto non è concesso il valore di mercato
31461	TERRENI DEMANIALI	1.2.2.01.03.01.001	Demaniale	29	1	2.790	PG	PASSIGNANO SUL TRASIMENO		No	26/06/2008	ESPROPRIO	Valore catastale	859,63	859,63	AGENZIA FORESTALE REGIONALE	Il valore del bene è stato determinato con il criterio Valore Catastale in quanto non è concesso il valore di mercato
31462	TERRENI DEMANIALI	1.2.2.01.03.01.001	Demaniale	22	195	3.040	PG	PASSIGNANO SUL TRASIMENO		No	04/12/2009	TRASFERIMENTO A TITOLO GRATUITO	Valore catastale	2.934,75	2.934,75	PROVINCIA	Il valore del bene è stato determinato con il criterio Valore Catastale in quanto non è concesso il valore di mercato
31463	TERRENI DEMANIALI	1.2.2.01.03.01.001	Demaniale	22	204	1.910	PG	PASSIGNANO SUL TRASIMENO		No	04/12/2009	TRASFERIMENTO A TITOLO GRATUITO	Valore catastale	1.842,75	1.842,75	PROVINCIA	Il valore del bene è stato determinato con il criterio Valore Catastale in quanto non è concesso il valore di mercato
31464	TERRENI DEMANIALI	1.2.2.01.03.01.001	Demaniale	22	206	1.500	PG	PASSIGNANO SUL TRASIMENO		No	04/12/2009	TRASFERIMENTO A TITOLO GRATUITO	Valore catastale	1.447,88	1.447,88	PROVINCIA	Il valore del bene è stato determinato con il criterio Valore Catastale in quanto non è concesso il valore di mercato
31465	TERRENI DEMANIALI	1.2.2.01.03.01.001	Demaniale	22	207	1.900	PG	PASSIGNANO SUL TRASIMENO		No	04/12/2009	TRASFERIMENTO A TITOLO GRATUITO	Valore catastale	1.833,00	1.833,00	PROVINCIA	Il valore del bene è stato determinato con il criterio Valore Catastale in quanto non è concesso il valore di mercato
31466	TERRENI DEMANIALI	1.2.2.01.03.01.001	Demaniale	22	243	895	PG	PASSIGNANO SUL TRASIMENO		No	04/12/2009	TRASFERIMENTO A TITOLO GRATUITO	Valore catastale	776,75	776,75	PROVINCIA	Il valore del bene è stato determinato con il criterio Valore Catastale in quanto non è concesso il valore di mercato

Sviluppamare S.p.A.

PATRIMONIO IMMOBILIARE REGIONE UMBRIA
 Prospetto Terreni al 31/12/2021

Numero Matricola (da sistema informativo)	Classificazione secondo il piano dei conti dello Stato Patrimoniale in base al D.lgs. 118/2011 (descrittiva)	Classificazione secondo il piano dei conti dello Stato Patrimoniale in base al D.lgs. 118/2011 (codice)	Classificazione ai sensi del codice civile (demaniale/affidatario/privato, indisponibile)	Foglio	Particella	Superficie mq	Provincia	Comune	Località	Bene soggetto ad ammortamento	Data di acquisizione	Modalità di acquisizione	Criterio di valutazione secondo principi del D.lgs. 118/2011	Valore dell'immobile al 31/12/2021 (euro)	Valore dell'immobile al 31/12/2020 (euro)	Differenziale al 31/12/2021 e al 31/12/2020 (euro)	Ente Gestore	Note
31467	TERRENI DEMANIALI	1.2.2.01.03.01.001	Demaniale	22	251	440	PG	PASSIGNANO SUL TRASIMENO		No	04/12/2009	TRASFERIMENTO A TITOLO GRATUITO	Valore catastale	424,13	424,13	0,00	PROVINCIA	
31468	TERRENI DEMANIALI	1.2.2.01.03.01.001	Demaniale	22	253	400	PG	PASSIGNANO SUL TRASIMENO		No	04/12/2009	TRASFERIMENTO A TITOLO GRATUITO	Valore catastale	386,75	386,75	0,00	PROVINCIA	
31469	TERRENI DEMANIALI	1.2.2.01.03.01.001	Demaniale	22	284	109	PG	PASSIGNANO SUL TRASIMENO		No	04/12/2009	TRASFERIMENTO A TITOLO GRATUITO	Valore catastale	105,63	105,63	0,00	PROVINCIA	
31470	TERRENI DEMANIALI	1.2.2.01.03.01.001	Demaniale	22	285	530	PG	PASSIGNANO SUL TRASIMENO		No	04/12/2009	TRASFERIMENTO A TITOLO GRATUITO	Valore catastale	511,88	511,88	0,00	PROVINCIA	
31471	TERRENI DEMANIALI	1.2.2.01.03.01.001	Demaniale	22	288	16	PG	PASSIGNANO SUL TRASIMENO		No	04/12/2009	TRASFERIMENTO A TITOLO GRATUITO	Valore catastale	16,25	16,25	0,00	PROVINCIA	
31472	TERRENI DEMANIALI	1.2.2.01.03.01.001	Demaniale	22	287	13	PG	PASSIGNANO SUL TRASIMENO		No	04/12/2009	TRASFERIMENTO A TITOLO GRATUITO	Valore catastale	13,00	13,00	0,00	PROVINCIA	
31473	TERRENI DEMANIALI	1.2.2.01.03.01.001	Demaniale	22	288	10	PG	PASSIGNANO SUL TRASIMENO		No	04/12/2009	TRASFERIMENTO A TITOLO GRATUITO	Valore catastale	9,75	9,75	0,00	PROVINCIA	
31474	TERRENI DEMANIALI	1.2.2.01.03.01.001	Demaniale	41	239	860	PG	PASSIGNANO SUL TRASIMENO		No	04/12/2009	TRASFERIMENTO A TITOLO GRATUITO	Valore catastale	505,38	505,38	0,00	PROVINCIA	
31475	TERRENI DEMANIALI	1.2.2.01.03.01.001	Demaniale	41	715	110	PG	PASSIGNANO SUL TRASIMENO		No	04/12/2009	TRASFERIMENTO A TITOLO GRATUITO	Valore catastale	105,63	105,63	0,00	PROVINCIA	
31476	TERRENI DEMANIALI	1.2.2.01.03.01.001	Demaniale	41	723	10	PG	PASSIGNANO SUL TRASIMENO		No	04/12/2009	TRASFERIMENTO A TITOLO GRATUITO	Valore catastale	9,75	9,75	0,00	PROVINCIA	
31477	TERRENI DEMANIALI	1.2.2.01.03.01.001	Demaniale	41	724	205	PG	PASSIGNANO SUL TRASIMENO		No	04/12/2009	TRASFERIMENTO A TITOLO GRATUITO	Valore catastale	188,25	188,25	0,00	PROVINCIA	
31478	TERRENI DEMANIALI	1.2.2.01.03.01.001	Demaniale	41	792	50	PG	PASSIGNANO SUL TRASIMENO		No	04/12/2009	TRASFERIMENTO A TITOLO GRATUITO	Valore catastale	48,75	48,75	0,00	PROVINCIA	
31479	TERRENI DEMANIALI	1.2.2.01.03.01.001	Demaniale	41	795	250	PG	PASSIGNANO SUL TRASIMENO		No	04/12/2009	TRASFERIMENTO A TITOLO GRATUITO	Valore catastale	240,50	240,50	0,00	PROVINCIA	
31480	TERRENI DEMANIALI	1.2.2.01.03.01.001	Demaniale	41	803	110	PG	PASSIGNANO SUL TRASIMENO		No	04/12/2009	TRASFERIMENTO A TITOLO GRATUITO	Valore catastale	105,63	105,63	0,00	PROVINCIA	
31481	TERRENI DEMANIALI	1.2.2.01.03.01.001	Demaniale	41	804	10	PG	PASSIGNANO SUL TRASIMENO		No	04/12/2009	TRASFERIMENTO A TITOLO GRATUITO	Valore catastale	9,75	9,75	0,00	PROVINCIA	
31482	TERRENI DEMANIALI	1.2.2.01.03.01.001	Demaniale	41	825	130	PG	PASSIGNANO SUL TRASIMENO		No	04/12/2009	TRASFERIMENTO A TITOLO GRATUITO	Valore catastale	125,13	125,13	0,00	PROVINCIA	
31483	TERRENI DEMANIALI	1.2.2.01.03.01.001	Demaniale	43	174	200	PG	PASSIGNANO SUL TRASIMENO		No	04/12/2009	TRASFERIMENTO A TITOLO GRATUITO	Valore catastale	100,75	100,75	0,00	PROVINCIA	
38274	TERRENI DEMANIALI	1.2.2.01.03.01.001	Demaniale	40	1085	13.652	PG	PASSIGNANO SUL TRASIMENO		No	15/03/1986	TRASFERIMENTO A TITOLO GRATUITO	Valore catastale	1.374,75	1.374,75	0,00	PROVINCIA	Il valore degli investimenti effettuati dalla Provincia sulle infrastrutture regionali (scoperti all'interno delle zone portuali n. 1 (demone, portofondo, ponte, ecc.) sono riportati sul fabbricato cat. 2334.
38275	TERRENI DEMANIALI	1.2.2.01.03.01.001	Demaniale	40	333	2.840	PG	PASSIGNANO SUL TRASIMENO		No	15/03/1986	TRASFERIMENTO A TITOLO GRATUITO	Valore catastale	429,00	429,00	0,00	PROVINCIA	Il valore degli investimenti effettuati dalla Provincia sulle infrastrutture regionali (scoperti all'interno delle zone portuali n. 1 (demone, portofondo, ponte, ecc.) sono riportati sul fabbricato cat. 2334.
38276	TERRENI DEMANIALI	1.2.2.01.03.01.001	Demaniale	40	335	1.480	PG	PASSIGNANO SUL TRASIMENO		No	15/03/1986	TRASFERIMENTO A TITOLO GRATUITO	Valore catastale	149,50	149,50	0,00	PROVINCIA	Il valore degli investimenti effettuati dalla Provincia sulle infrastrutture regionali (scoperti all'interno delle zone portuali n. 1 (demone, portofondo, ponte, ecc.) sono riportati sul fabbricato cat. 2334.
38277	TERRENI DEMANIALI	1.2.2.01.03.01.001	Demaniale	40	474	147	PG	PASSIGNANO SUL TRASIMENO		No	15/03/1986	TRASFERIMENTO A TITOLO GRATUITO	Valore catastale	14,63	14,63	0,00	PROVINCIA	Il valore degli investimenti effettuati dalla Provincia sulle infrastrutture regionali (scoperti all'interno delle zone portuali n. 1 (demone, portofondo, ponte, ecc.) sono riportati sul fabbricato cat. 2334.

Swappartina S.p.A.

PATRIMONIO IMMOBILIARE REGIONE UMBRIA
Prospecto Terreni al 31/12/2021

Numero Identificativo	Classificazione secondo il piano dei conti dello Stato Patrimoniale in base al D.lgs. 118/2011 (Descrizione)	Classificazione secondo il piano dei conti dello Stato Patrimoniale in base al D.lgs. 118/2011 (Codice)	Classificazione ai sensi del codice civile (demaniale/affidatario/fin., indisponibile)	Foglio	Particella	Superficie mq	Provincia	Comune	Località	Bene soggetto ad ammortamento	Data di acquisizione	Modalità di acquisizione	Criterio di valutazione secondo principi del D.lgs. 118/2011	Valore dell'immobile secondo il D.lgs. 118/2011 al 31/12/2021 (euro)	Valore dell'immobile secondo il D.lgs. 118/2011 al 31/12/2020 (euro)	Ente Gestore	Note
38283	TERRENI DEMANIALI	1.2.2.01.03.01.001	Demaniale	41	226	189	PG	PASSIGNANO SUL TRASIMENO		No	15/03/1985	TRASFERIMENTO A TITOLO GRATUITO	Valore catastale	110,50	110,50	PROVINCIA	Il valore degli investimenti effettuati dalla Provincia sulle infrastrutture regionali (sovrappiù all'interno delle zone portuali n. 1) (denarie, portico, ponte, ecc.) sono portati sul fabbricato cod. 2334.
38284	TERRENI DEMANIALI	1.2.2.01.03.01.001	Demaniale	41	230	87	PG	PASSIGNANO SUL TRASIMENO		No	15/03/1985	TRASFERIMENTO A TITOLO GRATUITO	Valore catastale	65,00	65,00	PROVINCIA	Il valore degli investimenti effettuati dalla Provincia sulle infrastrutture regionali (sovrappiù all'interno delle zone portuali n. 1) (denarie, portico, ponte, ecc.) sono portati sul fabbricato cod. 2334.
38285	TERRENI DEMANIALI	1.2.2.01.03.01.001	Demaniale	41	234	675	PG	PASSIGNANO SUL TRASIMENO		No	15/03/1985	TRASFERIMENTO A TITOLO GRATUITO	Valore catastale	386,50	386,50	PROVINCIA	Il valore degli investimenti effettuati dalla Provincia sulle infrastrutture regionali (sovrappiù all'interno delle zone portuali n. 1) (denarie, portico, ponte, ecc.) sono portati sul fabbricato cod. 2334.
38289	TERRENI DEMANIALI	1.2.2.01.03.01.001	Demaniale	41	869	75	PG	PASSIGNANO SUL TRASIMENO		No	15/03/1985	TRASFERIMENTO A TITOLO GRATUITO	Valore catastale	0,00	0,00	PROVINCIA	Il valore degli investimenti effettuati dalla Provincia sulle infrastrutture regionali (sovrappiù all'interno delle zone portuali n. 1) (denarie, portico, ponte, ecc.) sono portati sul fabbricato cod. 2334.
38290	TERRENI DEMANIALI	1.2.2.01.03.01.001	Demaniale	41	870	70	PG	PASSIGNANO SUL TRASIMENO		No	15/03/1985	TRASFERIMENTO A TITOLO GRATUITO	Valore catastale	0,00	0,00	PROVINCIA	Il valore degli investimenti effettuati dalla Provincia sulle infrastrutture regionali (sovrappiù all'interno delle zone portuali n. 1) (denarie, portico, ponte, ecc.) sono portati sul fabbricato cod. 2334.
38291	TERRENI DEMANIALI	1.2.2.01.03.01.001	Demaniale	41	871	180	PG	PASSIGNANO SUL TRASIMENO		No	15/03/1985	TRASFERIMENTO A TITOLO GRATUITO	Valore catastale	0,00	0,00	PROVINCIA	Il valore degli investimenti effettuati dalla Provincia sulle infrastrutture regionali (sovrappiù all'interno delle zone portuali n. 1) (denarie, portico, ponte, ecc.) sono portati sul fabbricato cod. 2334.
38292	TERRENI DEMANIALI	1.2.2.01.03.01.001	Demaniale	41	872	30	PG	PASSIGNANO SUL TRASIMENO		No	15/03/1985	TRASFERIMENTO A TITOLO GRATUITO	Valore catastale	0,00	0,00	PROVINCIA	Il valore degli investimenti effettuati dalla Provincia sulle infrastrutture regionali (sovrappiù all'interno delle zone portuali n. 1) (denarie, portico, ponte, ecc.) sono portati sul fabbricato cod. 2334.
38293	TERRENI DEMANIALI	1.2.2.01.03.01.001	Demaniale	41	873	125	PG	PASSIGNANO SUL TRASIMENO		No	15/03/1985	TRASFERIMENTO A TITOLO GRATUITO	Valore catastale	73,13	73,13	PROVINCIA	Il valore degli investimenti effettuati dalla Provincia sulle infrastrutture regionali (sovrappiù all'interno delle zone portuali n. 1) (denarie, portico, ponte, ecc.) sono portati sul fabbricato cod. 2334.
40485	TERRENI DEMANIALI	1.2.2.01.03.01.001	Demaniale	9	49	1.386	PG	PASSIGNANO SUL TRASIMENO	Plan di Mare	No	19/11/2014	ACQUISIZIONE	Valore catastale	104,00	104,00	REGIONE	Il valore del bene è stato determinato con il prezzo Valore Catastale in quanto non è conosciuta il valore di acquisizione.
40688	TERRENI DEMANIALI	1.2.2.01.03.01.001	Demaniale	41	1047	44	PG	PASSIGNANO SUL TRASIMENO		No	15/03/1985	TRASFERIMENTO A TITOLO GRATUITO	Valore catastale	42,25	42,25	REGIONE	
40689	TERRENI DEMANIALI	1.2.2.01.03.01.001	Demaniale	41	1048	12	PG	PASSIGNANO SUL TRASIMENO		No	15/03/1985	TRASFERIMENTO A TITOLO GRATUITO	Valore catastale	11,38	11,38	REGIONE	
31484	TERRENI DEMANIALI	1.2.2.01.03.01.001	Demaniale	9	59	10.800	PG	PERUGIA		No	24/07/2007	TRASFERIMENTO A TITOLO GRATUITO	Valore catastale	0,00	0,00	UMBRIA T.P.L.E MOBILITÄ S.p.A.	
31485	TERRENI DEMANIALI	1.2.2.01.03.01.001	Demaniale	10	11	120	PG	PERUGIA		No	24/07/2007	TRASFERIMENTO A TITOLO GRATUITO	Valore catastale	136,50	136,50	UMBRIA T.P.L.E MOBILITÄ S.p.A.	
31486	TERRENI DEMANIALI	1.2.2.01.03.01.001	Demaniale	10	12	90	PG	PERUGIA		No	24/07/2007	TRASFERIMENTO A TITOLO GRATUITO	Valore catastale	0,00	0,00	UMBRIA T.P.L.E MOBILITÄ S.p.A.	
31487	TERRENI DEMANIALI	1.2.2.01.03.01.001	Demaniale	10	97	6.740	PG	PERUGIA		No	24/07/2007	TRASFERIMENTO A TITOLO GRATUITO	Valore catastale	0,00	0,00	UMBRIA T.P.L.E MOBILITÄ S.p.A.	
31488	TERRENI DEMANIALI	1.2.2.01.03.01.001	Demaniale	10	108	140	PG	PERUGIA		No	24/07/2007	TRASFERIMENTO A TITOLO GRATUITO	Valore catastale	19,50	19,50	UMBRIA T.P.L.E MOBILITÄ S.p.A.	
31489	TERRENI DEMANIALI	1.2.2.01.03.01.001	Demaniale	10	117	4.310	PG	PERUGIA		No	24/07/2007	TRASFERIMENTO A TITOLO GRATUITO	Valore catastale	0,00	0,00	UMBRIA T.P.L.E MOBILITÄ S.p.A.	
31490	TERRENI DEMANIALI	1.2.2.01.03.01.001	Demaniale	19	26	1.590	PG	PERUGIA		No	24/07/2007	TRASFERIMENTO A TITOLO GRATUITO	Valore catastale	0,00	0,00	UMBRIA T.P.L.E MOBILITÄ S.p.A.	
31491	TERRENI DEMANIALI	1.2.2.01.03.01.001	Demaniale	19	77	2.880	PG	PERUGIA		No	24/07/2007	TRASFERIMENTO A TITOLO GRATUITO	Valore catastale	0,00	0,00	UMBRIA T.P.L.E MOBILITÄ S.p.A.	
31492	TERRENI DEMANIALI	1.2.2.01.03.01.001	Demaniale	19	109	3.400	PG	PERUGIA		No	24/07/2007	TRASFERIMENTO A TITOLO GRATUITO	Valore catastale	0,00	0,00	UMBRIA T.P.L.E MOBILITÄ S.p.A.	
31493	TERRENI DEMANIALI	1.2.2.01.03.01.001	Demaniale	36	6	2.980	PG	PERUGIA		No	24/07/2007	TRASFERIMENTO A TITOLO GRATUITO	Valore catastale	0,00	0,00	UMBRIA T.P.L.E MOBILITÄ S.p.A.	

Sviluppamaria S.p.A.

PATRIMONIO IMMOBILIARE REGIONE UMBRIA
Prospetto Terreni al 31/12/2021

Numero di Matricola (da sistema informativo)	Classificazione secondo il piano dei conti dello Stato Patrimoniale in base al D.lgs. 118/2011 (descrittiva)	Classificazione secondo il piano dei conti dello Stato Patrimoniale in base al D.lgs. 118/2011 (codice)	Classificazione ai sensi del codice civile (demaniale/affidato/fin., indisponibile)	Foglio	Particella	Superficie mq	Provincia	Comune	Località	Bene soggetto ad ammortamento	Data di acquisizione	Modalità di acquisizione	Criterio di valutazione secondo principi del D.lgs. 118/2011	Valore dell'immobile secondo D.lgs. 118/2011 al 31/12/2021 (euro)	Valore dell'immobile secondo D.lgs. 118/2011 al 31/12/2020 (euro)	Ente Gestore	Note
31484	TERRENI DEMANIALI	1.2.2.01.03.01.001	Demaniale	36	59	9.820	PG	PERUGIA		No	24/07/2007	TRASFERIMENTO A TITOLO GRATUITO	Valore catastale	0,00	0,00	UMBRIA TP LE MOBILITA S.p.A.	
31485	TERRENI DEMANIALI	1.2.2.01.03.01.001	Demaniale	39	62	13.020	PG	PERUGIA		No	24/07/2007	TRASFERIMENTO A TITOLO GRATUITO	Valore catastale	0,00	0,00	UMBRIA TP LE MOBILITA S.p.A.	
31486	TERRENI DEMANIALI	1.2.2.01.03.01.001	Demaniale	57	3	99	PG	PERUGIA		No	24/07/2007	TRASFERIMENTO A TITOLO GRATUITO	Valore catastale	0,00	0,00	UMBRIA TP LE MOBILITA S.p.A.	
31487	TERRENI DEMANIALI	1.2.2.01.03.01.001	Demaniale	57	54	18.400	PG	PERUGIA		No	24/07/2007	TRASFERIMENTO A TITOLO GRATUITO	Valore catastale	0,00	0,00	UMBRIA TP LE MOBILITA S.p.A.	
31488	TERRENI DEMANIALI	1.2.2.01.03.01.001	Demaniale	57	94	900	PG	PERUGIA		No	24/07/2007	TRASFERIMENTO A TITOLO GRATUITO	Valore catastale	0,00	0,00	UMBRIA TP LE MOBILITA S.p.A.	
31489	TERRENI DEMANIALI	1.2.2.01.03.01.001	Demaniale	57	101	6.130	PG	PERUGIA		No	24/07/2007	TRASFERIMENTO A TITOLO GRATUITO	Valore catastale	0,00	0,00	UMBRIA TP LE MOBILITA S.p.A.	
31500	TERRENI DEMANIALI	1.2.2.01.03.01.001	Demaniale	57	1693	274	PG	PERUGIA		No	22/07/2009	ACQUISIZIONE	Valore catastale	437,13	437,13	UMBRIA TP LE MOBILITA S.p.A.	Il valore del bene è stato determinato con il criterio Valore Catastale in quanto non è conosciuta l'azione di acquisizione.
31501	TERRENI DEMANIALI	1.2.2.01.03.01.001	Demaniale	57	614	8	PG	PERUGIA		No	22/07/2009	ACQUISIZIONE	Valore catastale	13,00	13,00	UMBRIA TP LE MOBILITA S.p.A.	Il valore del bene è stato determinato con il criterio Valore Catastale in quanto non è conosciuta l'azione di acquisizione.
31502	TERRENI DEMANIALI	1.2.2.01.03.01.001	Demaniale	57	1694	693	PG	PERUGIA		No	22/07/2009	ACQUISIZIONE	Valore catastale	1.105,00	1.105,00	UMBRIA TP LE MOBILITA S.p.A.	Il valore del bene è stato determinato con il criterio Valore Catastale in quanto non è conosciuta l'azione di acquisizione.
31503	TERRENI DEMANIALI	1.2.2.01.03.01.001	Demaniale	57	1695	220	PG	PERUGIA		No	22/07/2009	ACQUISIZIONE	Valore catastale	351,00	351,00	UMBRIA TP LE MOBILITA S.p.A.	Il valore del bene è stato determinato con il criterio Valore Catastale in quanto non è conosciuta l'azione di acquisizione.
31504	TERRENI DEMANIALI	1.2.2.01.03.01.001	Demaniale	57	1696	12	PG	PERUGIA		No	22/07/2009	ACQUISIZIONE	Valore catastale	19,50	19,50	UMBRIA TP LE MOBILITA S.p.A.	Il valore del bene è stato determinato con il criterio Valore Catastale in quanto non è conosciuta l'azione di acquisizione.
31505	TERRENI DEMANIALI	1.2.2.01.03.01.001	Demaniale	57	1700	10	PG	PERUGIA		No	22/07/2009	ACQUISIZIONE	Valore catastale	16,25	16,25	UMBRIA TP LE MOBILITA S.p.A.	Il valore del bene è stato determinato con il criterio Valore Catastale in quanto non è conosciuta l'azione di acquisizione.
31506	TERRENI DEMANIALI	1.2.2.01.03.01.001	Demaniale	57	1701	2	PG	PERUGIA		No	22/07/2009	ACQUISIZIONE	Valore catastale	3,25	3,25	UMBRIA TP LE MOBILITA S.p.A.	Il valore del bene è stato determinato con il criterio Valore Catastale in quanto non è conosciuta l'azione di acquisizione.
31507	TERRENI DEMANIALI	1.2.2.01.03.01.001	Demaniale	57	615	60	PG	PERUGIA		No	22/07/2009	ACQUISIZIONE	Valore catastale	95,88	95,88	UMBRIA TP LE MOBILITA S.p.A.	Il valore del bene è stato determinato con il criterio Valore Catastale in quanto non è conosciuta l'azione di acquisizione.
31508	TERRENI DEMANIALI	1.2.2.01.03.01.001	Demaniale	57	1641	125	PG	PERUGIA		No	22/07/2009	ACQUISIZIONE	Valore catastale	199,88	199,88	UMBRIA TP LE MOBILITA S.p.A.	Il valore del bene è stato determinato con il criterio Valore Catastale in quanto non è conosciuta l'azione di acquisizione.
31509	TERRENI DEMANIALI	1.2.2.01.03.01.001	Demaniale	57	1697	1	PG	PERUGIA		No	22/07/2009	ACQUISIZIONE	Valore catastale	1,63	1,63	UMBRIA TP LE MOBILITA S.p.A.	Il valore del bene è stato determinato con il criterio Valore Catastale in quanto non è conosciuta l'azione di acquisizione.
31510	TERRENI DEMANIALI	1.2.2.01.03.01.001	Demaniale	57	1698	2	PG	PERUGIA		No	22/07/2009	ACQUISIZIONE	Valore catastale	0,00	0,00	UMBRIA TP LE MOBILITA S.p.A.	Il valore del bene è stato determinato con il criterio Valore Catastale in quanto non è conosciuta l'azione di acquisizione.
31511	TERRENI DEMANIALI	1.2.2.01.03.01.001	Demaniale	72	30	1.710	PG	PERUGIA		No	24/07/2007	TRASFERIMENTO A TITOLO GRATUITO	Valore catastale	143,00	143,00	UMBRIA TP LE MOBILITA S.p.A.	
31512	TERRENI DEMANIALI	1.2.2.01.03.01.001	Demaniale	72	63	90	PG	PERUGIA		No	24/07/2007	TRASFERIMENTO A TITOLO GRATUITO	Valore catastale	8,13	8,13	UMBRIA TP LE MOBILITA S.p.A.	
31513	TERRENI DEMANIALI	1.2.2.01.03.01.001	Demaniale	73	22	4.380	PG	PERUGIA		No	24/07/2007	TRASFERIMENTO A TITOLO GRATUITO	Valore catastale	0,00	0,00	UMBRIA TP LE MOBILITA S.p.A.	
31514	TERRENI DEMANIALI	1.2.2.01.03.01.001	Demaniale	73	42	5.110	PG	PERUGIA		No	24/07/2007	TRASFERIMENTO A TITOLO GRATUITO	Valore catastale	0,00	0,00	UMBRIA TP LE MOBILITA S.p.A.	

Sviluppamena S.p.A.

PATRIMONIO IMMOBILIARE REGIONE UMBRIA
Prospetto Terreni al 31/12/2021

Numero Matri- collo	Classificazione secondo il piano dei conti dello Stato Patrimoniale in base al D.lgs. 118/2011 (Descrizione)	Classificazione secondo il piano dei conti dello Stato Patrimoniale in base al D.lgs. 118/2011 (Codice)	Classificazione ai sensi del codice civile (demaniale/affezioni U.N., indisponibile)	Foglio	Particella	Superficie mq	Provincia	Comune	Località	Bene soggetto ad ammortamento	Data di acquisizione	Modalità di acquisizione	Criterio di valutazione secondo i principi del D.lgs. 118/2011	Valore dell'immobile secondo il D.lgs. 118/2011 al 31/12/2021 (euro)	Differenza (+, -) al 31/12/2021 L.2019	Ente Gestore	Note
31515	TERRENI DEMANIALI	1.2.2.01.03.01.001	Demaniale	74	61	9.450	PG	PERUGIA		No	24/07/2007	TRASFERIMENTO A TITOLO GRATUITO	Valore catastale	0,00	0,00	UMBRIA TPLE MOBILITA' S.p.A.	
31516	TERRENI DEMANIALI	1.2.2.01.03.01.001	Demaniale	86	44	30	PG	PERUGIA	BELVEDERE	No	13/11/2008	TRASFERIMENTO A TITOLO GRATUITO	Valore catastale	3,25	0,00	PROVINCIA	
31517	TERRENI DEMANIALI	1.2.2.01.03.01.001	Demaniale	86	45	120	PG	PERUGIA	BELVEDERE	No	13/11/2008	TRASFERIMENTO A TITOLO GRATUITO	Valore catastale	0,00	0,00	PROVINCIA	
31518	TERRENI DEMANIALI	1.2.2.01.03.01.001	Demaniale	86	46	4.200	PG	PERUGIA	BELVEDERE	No	13/11/2008	TRASFERIMENTO A TITOLO GRATUITO	Valore catastale	175,50	0,00	PROVINCIA	
31519	TERRENI DEMANIALI	1.2.2.01.03.01.001	Demaniale	86	47	270	PG	PERUGIA	BELVEDERE	No	13/11/2008	TRASFERIMENTO A TITOLO GRATUITO	Valore catastale	35,75	0,00	PROVINCIA	
31520	TERRENI DEMANIALI	1.2.2.01.03.01.001	Demaniale	86	48	800	PG	PERUGIA	BELVEDERE	No	13/11/2008	TRASFERIMENTO A TITOLO GRATUITO	Valore catastale	34,13	0,00	PROVINCIA	
31521	TERRENI DEMANIALI	1.2.2.01.03.01.001	Demaniale	86	49	480	PG	PERUGIA	BELVEDERE	No	13/11/2008	TRASFERIMENTO A TITOLO GRATUITO	Valore catastale	19,50	0,00	PROVINCIA	
31522	TERRENI DEMANIALI	1.2.2.01.03.01.001	Demaniale	86	50	1.700	PG	PERUGIA	BELVEDERE	No	13/11/2008	TRASFERIMENTO A TITOLO GRATUITO	Valore catastale	286,00	0,00	PROVINCIA	
31523	TERRENI DEMANIALI	1.2.2.01.03.01.001	Demaniale	86	51	800	PG	PERUGIA	BELVEDERE	No	13/11/2008	TRASFERIMENTO A TITOLO GRATUITO	Valore catastale	255,63	0,00	PROVINCIA	
31524	TERRENI DEMANIALI	1.2.2.01.03.01.001	Demaniale	86	16	1.160	PG	PERUGIA		No	24/07/2007	TRASFERIMENTO A TITOLO GRATUITO	Valore catastale	1.314,63	0,00	UMBRIA TPLE MOBILITA' S.p.A.	
31525	TERRENI DEMANIALI	1.2.2.01.03.01.001	Demaniale	86	28	11.880	PG	PERUGIA		No	24/07/2007	TRASFERIMENTO A TITOLO GRATUITO	Valore catastale	0,00	0,00	UMBRIA TPLE MOBILITA' S.p.A.	
31526	TERRENI DEMANIALI	1.2.2.01.03.01.001	Demaniale	86	43	6.640	PG	PERUGIA		No	24/07/2007	TRASFERIMENTO A TITOLO GRATUITO	Valore catastale	0,00	0,00	UMBRIA TPLE MOBILITA' S.p.A.	
31527	TERRENI DEMANIALI	1.2.2.01.03.01.001	Demaniale	86	71	7.870	PG	PERUGIA		No	24/07/2007	TRASFERIMENTO A TITOLO GRATUITO	Valore catastale	0,00	0,00	UMBRIA TPLE MOBILITA' S.p.A.	
31528	TERRENI DEMANIALI	1.2.2.01.03.01.001	Demaniale	86	77	840	PG	PERUGIA		No	24/07/2007	TRASFERIMENTO A TITOLO GRATUITO	Valore catastale	1.339,00	0,00	UMBRIA TPLE MOBILITA' S.p.A.	
31529	TERRENI DEMANIALI	1.2.2.01.03.01.001	Demaniale	86	97	30	PG	PERUGIA		No	24/07/2007	TRASFERIMENTO A TITOLO GRATUITO	Valore catastale	3,25	0,00	UMBRIA TPLE MOBILITA' S.p.A.	
31530	TERRENI DEMANIALI	1.2.2.01.03.01.001	Demaniale	106	120	3.580	PG	PERUGIA	STR. DEL FAGGETO	No	13/11/2008	TRASFERIMENTO A TITOLO GRATUITO	Valore catastale	601,25	0,00	PROVINCIA	
31531	TERRENI DEMANIALI	1.2.2.01.03.01.001	Demaniale	106	129	660	PG	PERUGIA	VIA EUGUBINA	No	13/11/2008	TRASFERIMENTO A TITOLO GRATUITO	Valore catastale	193,38	0,00	PROVINCIA	
31532	TERRENI DEMANIALI	1.2.2.01.03.01.001	Demaniale	106	130	200	PG	PERUGIA	VIA EUGUBINA	No	13/11/2008	TRASFERIMENTO A TITOLO GRATUITO	Valore catastale	56,50	0,00	PROVINCIA	
31533	TERRENI DEMANIALI	1.2.2.01.03.01.001	Demaniale	106	131	110	PG	PERUGIA	VIA EUGUBINA	No	13/11/2008	TRASFERIMENTO A TITOLO GRATUITO	Valore catastale	0,00	0,00	PROVINCIA	
31534	TERRENI DEMANIALI	1.2.2.01.03.01.001	Demaniale	106	132	60	PG	PERUGIA	VIA EUGUBINA	No	13/11/2008	TRASFERIMENTO A TITOLO GRATUITO	Valore catastale	0,00	0,00	PROVINCIA	
31535	TERRENI DEMANIALI	1.2.2.01.03.01.001	Demaniale	106	133	640	PG	PERUGIA	VIA EUGUBINA	No	13/11/2008	TRASFERIMENTO A TITOLO GRATUITO	Valore catastale	188,50	0,00	PROVINCIA	

Sviluppamena S.p.A.

PATRIMONIO IMMOBILIARE REGIONE UMBRIA
Prospetto Terreni al 31/12/2021

Numero Matr. (da sistema informativo)	Classificazione secondo il piano dei conti dello Stato Patrimoniale in base al D.lgs. 118/2011 (descrizione)	Classificazione secondo il piano dei conti dello Stato Patrimoniale in base al D.lgs. 118/2011 (codice)	Classificazione al seno del codice civile (demaniale/affidato/ lib., indisponibile)	Foglio	Particella	Superficie mq	Provincia	Comune	Località	Bene soggetto ad ammortamento	Data di acquisizione	Modalità di acquisizione	Criterio di valutazione secondo i principi del D.lgs. 118/2011	Valore dell'immobile secondo il D.lgs. 118/2011 al 31/12/2020 (euro)	Differenza (+, -) al 31/12/2021 rispetto al 31/12/2020	Ente Gestore	Note
31536	TERRENI DEMANIALI	1.2.2.01.03.01.001	Demaniale	106	134	300	PG	PERUGIA	VIA EUGUBINA	No	13/1/2006	TRASFERIMENTO A TITOLO GRATUITO	Valore catastale	87,75	0,00	PROVINCIA	
31537	TERRENI DEMANIALI	1.2.2.01.03.01.001	Demaniale	106	135	640	PG	PERUGIA	VIA EUGUBINA	No	13/1/2006	TRASFERIMENTO A TITOLO GRATUITO	Valore catastale	107,25	0,00	PROVINCIA	
31538	TERRENI DEMANIALI	1.2.2.01.03.01.001	Demaniale	106	136	40	PG	PERUGIA	VIA EUGUBINA	No	13/1/2006	TRASFERIMENTO A TITOLO GRATUITO	Valore catastale	6,50	0,00	PROVINCIA	
31539	TERRENI DEMANIALI	1.2.2.01.03.01.001	Demaniale	106	137	460	PG	PERUGIA	VIA EUGUBINA	No	13/1/2006	TRASFERIMENTO A TITOLO GRATUITO	Valore catastale	76,00	0,00	PROVINCIA	
31540	TERRENI DEMANIALI	1.2.2.01.03.01.001	Demaniale	106	138	1.020	PG	PERUGIA	STR. DEL FAGGETO	No	13/1/2006	TRASFERIMENTO A TITOLO GRATUITO	Valore catastale	76,38	0,00	PROVINCIA	
31541	TERRENI DEMANIALI	1.2.2.01.03.01.001	Demaniale	106	139	120	PG	PERUGIA	STR. DEL FAGGETO	No	13/1/2006	TRASFERIMENTO A TITOLO GRATUITO	Valore catastale	9,75	0,00	PROVINCIA	
31542	TERRENI DEMANIALI	1.2.2.01.03.01.001	Demaniale	106	140	250	PG	PERUGIA	STR. DEL FAGGETO	No	13/1/2006	TRASFERIMENTO A TITOLO GRATUITO	Valore catastale	9,75	0,00	PROVINCIA	
31543	TERRENI DEMANIALI	1.2.2.01.03.01.001	Demaniale	107	4	1.100	PG	PERUGIA	VIA EUGUBINA	No	13/1/2006	TRASFERIMENTO A TITOLO GRATUITO	Valore catastale	147,88	0,00	PROVINCIA	
31544	TERRENI DEMANIALI	1.2.2.01.03.01.001	Demaniale	107	46	120	PG	PERUGIA	VIA EUGUBINA	No	13/1/2006	TRASFERIMENTO A TITOLO GRATUITO	Valore catastale	6,50	0,00	PROVINCIA	
31545	TERRENI DEMANIALI	1.2.2.01.03.01.001	Demaniale	107	47	2.420	PG	PERUGIA	VIA EUGUBINA	No	13/1/2006	TRASFERIMENTO A TITOLO GRATUITO	Valore catastale	121,88	0,00	PROVINCIA	
31546	TERRENI DEMANIALI	1.2.2.01.03.01.001	Demaniale	107	48	190	PG	PERUGIA	VIA EUGUBINA	No	13/1/2006	TRASFERIMENTO A TITOLO GRATUITO	Valore catastale	1,63	0,00	PROVINCIA	
31547	TERRENI DEMANIALI	1.2.2.01.03.01.001	Demaniale	107	49	90	PG	PERUGIA	VIA EUGUBINA	No	13/1/2006	TRASFERIMENTO A TITOLO GRATUITO	Valore catastale	1,63	0,00	PROVINCIA	
31548	TERRENI DEMANIALI	1.2.2.01.03.01.001	Demaniale	107	50	30	PG	PERUGIA	VIA EUGUBINA	No	13/1/2006	TRASFERIMENTO A TITOLO GRATUITO	Valore catastale	1,63	0,00	PROVINCIA	
31549	TERRENI DEMANIALI	1.2.2.01.03.01.001	Demaniale	107	52	150	PG	PERUGIA	VIA EUGUBINA	No	13/1/2006	TRASFERIMENTO A TITOLO GRATUITO	Valore catastale	8,13	0,00	PROVINCIA	
31550	TERRENI DEMANIALI	1.2.2.01.03.01.001	Demaniale	107	53	70	PG	PERUGIA	VIA EUGUBINA	No	13/1/2006	TRASFERIMENTO A TITOLO GRATUITO	Valore catastale	3,25	0,00	PROVINCIA	
31551	TERRENI DEMANIALI	1.2.2.01.03.01.001	Demaniale	107	54	930	PG	PERUGIA	VIA EUGUBINA	No	13/1/2006	TRASFERIMENTO A TITOLO GRATUITO	Valore catastale	273,00	0,00	PROVINCIA	
31552	TERRENI DEMANIALI	1.2.2.01.03.01.001	Demaniale	107	55	1.940	PG	PERUGIA	VIA EUGUBINA	No	13/1/2006	TRASFERIMENTO A TITOLO GRATUITO	Valore catastale	162,50	0,00	PROVINCIA	
31553	TERRENI DEMANIALI	1.2.2.01.03.01.001	Demaniale	107	56	4.340	PG	PERUGIA	VIA EUGUBINA	No	13/1/2006	TRASFERIMENTO A TITOLO GRATUITO	Valore catastale	364,00	0,00	PROVINCIA	
31554	TERRENI DEMANIALI	1.2.2.01.03.01.001	Demaniale	107	57	1.180	PG	PERUGIA	VIA EUGUBINA	No	13/1/2006	TRASFERIMENTO A TITOLO GRATUITO	Valore catastale	99,13	0,00	PROVINCIA	
31555	TERRENI DEMANIALI	1.2.2.01.03.01.001	Demaniale	107	58	90	PG	PERUGIA	VIA EUGUBINA	No	13/1/2006	TRASFERIMENTO A TITOLO GRATUITO	Valore catastale	8,13	0,00	PROVINCIA	
31556	TERRENI DEMANIALI	1.2.2.01.03.01.001	Demaniale	107	59	40	PG	PERUGIA	VIA EUGUBINA	No	13/1/2006	TRASFERIMENTO A TITOLO GRATUITO	Valore catastale	3,25	0,00	PROVINCIA	

Sviluppamena S.p.A.

PATRIMONIO IMMOBILIARE REGIONE UMBRIA
 Prospetto Terreni al 31/12/2021

Numero Matricola (da sistema informativo)	Classificazione secondo il piano dei conti dello Stato Patrimoniale in base al D.lgs. 118/2011 (descrittiva)	Classificazione secondo il piano dei conti dello Stato Patrimoniale in base al D.lgs. 118/2011 (codice)	Classificazione ai sensi del codice civile (demaniale/affidoneo/fin., indisponibile)	Foglio	Particella	Superficie mq	Provincia	Comune	Località	Bene soggetto ad ammortamento	Data di acquisizione	Modalità di acquisizione	Criterio di valutazione secondo i principi del D.lgs. 118/2011	Valore dell'immobile al 31/12/2021 (euro)	Valore dell'immobile al 31/12/2020 (euro)	Differenza (+, -) al 31/12/2020 e 31/12/2020 (euro)	Ente Gestore	Note
31557	TERRENI DEMANIALI	1.2.2.01.03.01.001	Demaniale	107	136	3.792	PG	PERUGIA	VIA EUGUBINA	No	13/11/2009	TRASFERIMENTO A TITOLO GRATUITO	Valore catastale	191,75	191,75	0,00	PROVINCIA	
31558	TERRENI DEMANIALI	1.2.2.01.03.01.001	Demaniale	108	18	560	PG	PERUGIA	VIA EUGUBINA	No	13/11/2009	TRASFERIMENTO A TITOLO GRATUITO	Valore catastale	47,13	47,13	0,00	PROVINCIA	
31559	TERRENI DEMANIALI	1.2.2.01.03.01.001	Demaniale	108	35	380	PG	PERUGIA	VIA EUGUBINA	No	13/11/2009	TRASFERIMENTO A TITOLO GRATUITO	Valore catastale	16,25	16,25	0,00	PROVINCIA	
31560	TERRENI DEMANIALI	1.2.2.01.03.01.001	Demaniale	108	191	610	PG	PERUGIA	VIA EUGUBINA	No	13/11/2009	TRASFERIMENTO A TITOLO GRATUITO	Valore catastale	52,00	52,00	0,00	PROVINCIA	
31561	TERRENI DEMANIALI	1.2.2.01.03.01.001	Demaniale	108	192	400	PG	PERUGIA	VIA EUGUBINA	No	13/11/2009	TRASFERIMENTO A TITOLO GRATUITO	Valore catastale	302,25	302,25	0,00	PROVINCIA	
31562	TERRENI DEMANIALI	1.2.2.01.03.01.001	Demaniale	108	193	15	PG	PERUGIA	VIA EUGUBINA	No	13/11/2009	TRASFERIMENTO A TITOLO GRATUITO	Valore catastale	11,38	11,38	0,00	PROVINCIA	
31563	TERRENI DEMANIALI	1.2.2.01.03.01.001	Demaniale	108	194	5	PG	PERUGIA	VIA EUGUBINA	No	13/11/2009	TRASFERIMENTO A TITOLO GRATUITO	Valore catastale	3,25	3,25	0,00	PROVINCIA	
31564	TERRENI DEMANIALI	1.2.2.01.03.01.001	Demaniale	108	195	680	PG	PERUGIA	VIA EUGUBINA	No	13/11/2009	TRASFERIMENTO A TITOLO GRATUITO	Valore catastale	656,50	656,50	0,00	PROVINCIA	
31565	TERRENI DEMANIALI	1.2.2.01.03.01.001	Demaniale	108	196	160	PG	PERUGIA	VIA EUGUBINA	No	13/11/2009	TRASFERIMENTO A TITOLO GRATUITO	Valore catastale	0,00	0,00	0,00	PROVINCIA	
31566	TERRENI DEMANIALI	1.2.2.01.03.01.001	Demaniale	108	197	1.480	PG	PERUGIA	VIA EUGUBINA	No	13/11/2009	TRASFERIMENTO A TITOLO GRATUITO	Valore catastale	455,50	455,50	0,00	PROVINCIA	
31567	TERRENI DEMANIALI	1.2.2.01.03.01.001	Demaniale	108	198	170	PG	PERUGIA	VIA EUGUBINA	No	13/11/2009	TRASFERIMENTO A TITOLO GRATUITO	Valore catastale	50,38	50,38	0,00	PROVINCIA	
31568	TERRENI DEMANIALI	1.2.2.01.03.01.001	Demaniale	108	199	20	PG	PERUGIA	VIA EUGUBINA	No	13/11/2009	TRASFERIMENTO A TITOLO GRATUITO	Valore catastale	3,25	3,25	0,00	PROVINCIA	
31569	TERRENI DEMANIALI	1.2.2.01.03.01.001	Demaniale	108	200	800	PG	PERUGIA	VIA EUGUBINA	No	13/11/2009	TRASFERIMENTO A TITOLO GRATUITO	Valore catastale	235,63	235,63	0,00	PROVINCIA	
31570	TERRENI DEMANIALI	1.2.2.01.03.01.001	Demaniale	125	10	1.400	PG	PERUGIA		No	24/07/2007	TRASFERIMENTO A TITOLO GRATUITO	Valore catastale	0,00	0,00	0,00	UMBRIA TPLE MOBILITA' S.p.A.	
31571	TERRENI DEMANIALI	1.2.2.01.03.01.001	Demaniale	125	15	6.630	PG	PERUGIA		No	24/07/2007	TRASFERIMENTO A TITOLO GRATUITO	Valore catastale	0,00	0,00	0,00	UMBRIA TPLE MOBILITA' S.p.A.	
31572	TERRENI DEMANIALI	1.2.2.01.03.01.001	Demaniale	125	30	1.620	PG	PERUGIA		No	24/07/2007	TRASFERIMENTO A TITOLO GRATUITO	Valore catastale	0,00	0,00	0,00	UMBRIA TPLE MOBILITA' S.p.A.	
31573	TERRENI DEMANIALI	1.2.2.01.03.01.001	Demaniale	127	36	4.860	PG	PERUGIA		No	24/07/2007	TRASFERIMENTO A TITOLO GRATUITO	Valore catastale	0,00	0,00	0,00	UMBRIA TPLE MOBILITA' S.p.A.	
31574	TERRENI DEMANIALI	1.2.2.01.03.01.001	Demaniale	127	49	330	PG	PERUGIA		No	24/07/2007	TRASFERIMENTO A TITOLO GRATUITO	Valore catastale	511,88	511,88	0,00	UMBRIA TPLE MOBILITA' S.p.A.	
31575	TERRENI DEMANIALI	1.2.2.01.03.01.001	Demaniale	127	50	2.250	PG	PERUGIA		No	24/07/2007	TRASFERIMENTO A TITOLO GRATUITO	Valore catastale	0,00	0,00	0,00	UMBRIA TPLE MOBILITA' S.p.A.	
31576	TERRENI DEMANIALI	1.2.2.01.03.01.001	Demaniale	134	317	560	PG	PERUGIA	VIA EUGUBINA	No	13/11/2009	TRASFERIMENTO A TITOLO GRATUITO	Valore catastale	633,75	633,75	0,00	PROVINCIA	
31577	TERRENI DEMANIALI	1.2.2.01.03.01.001	Demaniale	134	356	4.460	PG	PERUGIA	VIA EUGUBINA	No	13/11/2009	TRASFERIMENTO A TITOLO GRATUITO	Valore catastale	375,38	375,38	0,00	PROVINCIA	

Swappambra S.p.A.

PATRIMONIO IMMOBILIARE REGIONE UMBRIA
Prospetto Terreni al 31/12/2021

Numero Matricola (da sistema informativo)	Classificazione secondo il piano dei conti dello Stato Patrimoniale in base al D.lgs. 118/2011 (descrittiva)	Classificazione secondo il piano dei conti dello Stato Patrimoniale in base al D.lgs. 118/2011 (codice)	Classificazione ai sensi del codice civile (demaniale/affidatario/privato, indisponibile)	Foglio	Particella	Superficie mq	Provincia	Comune	Località	Bene soggetto ad ammortamento	Data di acquisizione	Modalità di acquisizione	Criterio di valutazione secondo principi del D.lgs. 118/2011	Valore dell'immobile al 31/12/2021 (euro)	Valore dell'immobile al 31/12/2020 (euro)	Differenziale (a) - (b) € 2019	Ente Gestore	Note
31578	TERRENI DEMANIALI	1.2.2.01.03.01.001	Demaniale	134	359	2.860	PG	PERUGIA	VIA EUGUBINA	No	13/11/2008	TRASFERIMENTO A TITOLO GRATUITO	Valore catastale	2.024,75	2.024,75	0,00	PROVINCIA	
31579	TERRENI DEMANIALI	1.2.2.01.03.01.001	Demaniale	134	359	3.770	PG	PERUGIA	VIA EUGUBINA	No	13/11/2008	TRASFERIMENTO A TITOLO GRATUITO	Valore catastale	157,63	157,63	0,00	PROVINCIA	
31580	TERRENI DEMANIALI	1.2.2.01.03.01.001	Demaniale	134	381	2.540	PG	PERUGIA	VIA EUGUBINA	No	13/11/2008	TRASFERIMENTO A TITOLO GRATUITO	Valore catastale	2.877,88	2.877,88	0,00	PROVINCIA	
31581	TERRENI DEMANIALI	1.2.2.01.03.01.001	Demaniale	134	382	1.460	PG	PERUGIA	VIA EUGUBINA	No	13/11/2008	TRASFERIMENTO A TITOLO GRATUITO	Valore catastale	1.677,00	1.677,00	0,00	PROVINCIA	
31582	TERRENI DEMANIALI	1.2.2.01.03.01.001	Demaniale	134	459	4.220	PG	PERUGIA	VIA EUGUBINA	No	13/11/2008	TRASFERIMENTO A TITOLO GRATUITO	Valore catastale	1.239,88	1.239,88	0,00	PROVINCIA	
31583	TERRENI DEMANIALI	1.2.2.01.03.01.001	Demaniale	135	76	4.480	PG	PERUGIA	VIA EUGUBINA	No	13/11/2008	TRASFERIMENTO A TITOLO GRATUITO	Valore catastale	5.076,50	5.076,50	0,00	PROVINCIA	
31584	TERRENI DEMANIALI	1.2.2.01.03.01.001	Demaniale	159	28	7.900	PG	PERUGIA		No	24/07/2007	TRASFERIMENTO A TITOLO GRATUITO	Valore catastale	0,00	0,00	0,00	UMBRIA TP LE MOBILITA S.p.A.	
31585	TERRENI DEMANIALI	1.2.2.01.03.01.001	Demaniale	159	117	3.840	PG	PERUGIA		No	24/07/2007	TRASFERIMENTO A TITOLO GRATUITO	Valore catastale	0,00	0,00	0,00	UMBRIA TP LE MOBILITA S.p.A.	
31586	TERRENI DEMANIALI	1.2.2.01.03.01.001	Demaniale	159	765	280	PG	PERUGIA		No	28/10/2010	ESPROPRIO	Valore catastale	211,25	211,25	0,00	UMBRIA TP LE MOBILITA S.p.A.	Il valore del bene è stato determinato con il criterio Valore Catastale in quanto non è concorsa l'azione di esproprio
31587	TERRENI DEMANIALI	1.2.2.01.03.01.001	Demaniale	159	1391	1.054	PG	PERUGIA		No	24/10/2010	ESPROPRIO	Valore catastale	796,25	796,25	0,00	UMBRIA TP LE MOBILITA S.p.A.	Il valore del bene è stato determinato con il criterio Valore Catastale in quanto non è concorsa l'azione di esproprio
31588	TERRENI DEMANIALI	1.2.2.01.03.01.001	Demaniale	159	1411	81	PG	PERUGIA		No	28/10/2010	ESPROPRIO	Valore catastale	61,75	61,75	0,00	UMBRIA TP LE MOBILITA S.p.A.	Il valore del bene è stato determinato con il criterio Valore Catastale in quanto non è concorsa l'azione di esproprio
31589	TERRENI DEMANIALI	1.2.2.01.03.01.001	Demaniale	159	1412	2.366	PG	PERUGIA		No	28/10/2010	ESPROPRIO	Valore catastale	1.787,50	1.787,50	0,00	UMBRIA TP LE MOBILITA S.p.A.	Il valore del bene è stato determinato con il criterio Valore Catastale in quanto non è concorsa l'azione di esproprio
31590	TERRENI DEMANIALI	1.2.2.01.03.01.001	Demaniale	159	1414	404	PG	PERUGIA		No	28/10/2010	ESPROPRIO	Valore catastale	305,50	305,50	0,00	UMBRIA TP LE MOBILITA S.p.A.	Il valore del bene è stato determinato con il criterio Valore Catastale in quanto non è concorsa l'azione di esproprio
31591	TERRENI DEMANIALI	1.2.2.01.03.01.001	Demaniale	159	1415	162	PG	PERUGIA		No	28/10/2010	ESPROPRIO	Valore catastale	121,88	121,88	0,00	UMBRIA TP LE MOBILITA S.p.A.	Il valore del bene è stato determinato con il criterio Valore Catastale in quanto non è concorsa l'azione di esproprio
31592	TERRENI DEMANIALI	1.2.2.01.03.01.001	Demaniale	159	1416	249	PG	PERUGIA		No	28/10/2010	ESPROPRIO	Valore catastale	0,00	0,00	0,00	UMBRIA TP LE MOBILITA S.p.A.	Il valore del bene è stato determinato con il criterio Valore Catastale in quanto non è concorsa l'azione di esproprio
31593	TERRENI DEMANIALI	1.2.2.01.03.01.001	Demaniale	159	1417	151	PG	PERUGIA		No	28/10/2010	ESPROPRIO	Valore catastale	113,75	113,75	0,00	UMBRIA TP LE MOBILITA S.p.A.	Il valore del bene è stato determinato con il criterio Valore Catastale in quanto non è concorsa l'azione di esproprio
31594	TERRENI DEMANIALI	1.2.2.01.03.01.001	Demaniale	159	1419	84	PG	PERUGIA		No	24/10/2010	ESPROPRIO	Valore catastale	63,38	63,38	0,00	UMBRIA TP LE MOBILITA S.p.A.	Il valore del bene è stato determinato con il criterio Valore Catastale in quanto non è concorsa l'azione di esproprio
31595	TERRENI DEMANIALI	1.2.2.01.03.01.001	Demaniale	159	1421	495	PG	PERUGIA		No	28/10/2010	ESPROPRIO	Valore catastale	373,75	373,75	0,00	UMBRIA TP LE MOBILITA S.p.A.	Il valore del bene è stato determinato con il criterio Valore Catastale in quanto non è concorsa l'azione di esproprio
31596	TERRENI DEMANIALI	1.2.2.01.03.01.001	Demaniale	159	1426	349	PG	PERUGIA		No	28/10/2010	ESPROPRIO	Valore catastale	0,00	0,00	0,00	UMBRIA TP LE MOBILITA S.p.A.	Il valore del bene è stato determinato con il criterio Valore Catastale in quanto non è concorsa l'azione di esproprio
31597	TERRENI DEMANIALI	1.2.2.01.03.01.001	Demaniale	159	1570	63	PG	PERUGIA		No	28/10/2010	ESPROPRIO	Valore catastale	47,13	47,13	0,00	UMBRIA TP LE MOBILITA S.p.A.	Il valore del bene è stato determinato con il criterio Valore Catastale in quanto non è concorsa l'azione di esproprio
31598	TERRENI DEMANIALI	1.2.2.01.03.01.001	Demaniale	159	1571	100	PG	PERUGIA		No	28/10/2010	ESPROPRIO	Valore catastale	0,00	0,00	0,00	UMBRIA TP LE MOBILITA S.p.A.	Il valore del bene è stato determinato con il criterio Valore Catastale in quanto non è concorsa l'azione di esproprio

Sviluppamaria S.p.A.

PATRIMONIO IMMOBILIARE REGIONE UMBRIA
Prospetto Terreni al 31/12/2021

Numero Matricola (da sistema informativo)	Classificazione secondo il piano dei conti dello Stato Patrimoniale in base al D.lgs. 118/2011 (descrizione)	Classificazione secondo il piano dei conti dello Stato Patrimoniale in base al D.lgs. 118/2011 (Codice)	Classificazione ai sensi del codice civile (demaniale/affezioni U.N., indisponibile)	Foglio	Particella	Superficie mq	Provincia	Comune	Località	Bene soggetto ad ammortamento	Data di acquisizione	Modalità di acquisizione	Criterio di valutazione secondo principi del D.lgs. 118/2011	Valore dell'immobile secondo D.lgs. 118/2011 al 31/12/2021 (euro)	Valore dell'immobile secondo D.lgs. 118/2011 al 31/12/2020 (euro)	Ente Gestore	Note
31599	TERRENI DEMANIALI	1.2.2.01.03.01.001	Demaniale	159	1574	112	PG	PERUGIA		No	26/10/2010	ESPROPRIO	Valore catastale	84,50	84,50	UMBRIA TP LE MOBILITA S.p.A.	Il valore del bene è stato determinato con il criterio Valore Catastale in quanto non è concesso il settore di recupero
31600	TERRENI DEMANIALI	1.2.2.01.03.01.001	Demaniale	159	1583	6	PG	PERUGIA		No	26/10/2010	ESPROPRIO	Valore catastale	4,88	4,88	UMBRIA TP LE MOBILITA S.p.A.	Il valore del bene è stato determinato con il criterio Valore Catastale in quanto non è concesso il settore di recupero
31601	TERRENI DEMANIALI	1.2.2.01.03.01.001	Demaniale	159	1584	2	PG	PERUGIA		No	26/10/2010	ESPROPRIO	Valore catastale	1,63	1,63	UMBRIA TP LE MOBILITA S.p.A.	Il valore del bene è stato determinato con il criterio Valore Catastale in quanto non è concesso il settore di recupero
31602	TERRENI DEMANIALI	1.2.2.01.03.01.001	Demaniale	159	1575	14	PG	PERUGIA		No	26/10/2010	ESPROPRIO	Valore catastale	11,36	11,36	UMBRIA TP LE MOBILITA S.p.A.	Il valore del bene è stato determinato con il criterio Valore Catastale in quanto non è concesso il settore di recupero
31603	TERRENI DEMANIALI	1.2.2.01.03.01.001	Demaniale	160	25	21,440	PG	PERUGIA		No	24/07/2007	TRASFERIMENTO A TITOLO GRATUITO	Valore catastale	0,00	0,00	UMBRIA TP LE MOBILITA S.p.A.	
31604	TERRENI DEMANIALI	1.2.2.01.03.01.001	Demaniale	160	57	1,770	PG	PERUGIA		No	24/07/2007	TRASFERIMENTO A TITOLO GRATUITO	Valore catastale	0,00	0,00	UMBRIA TP LE MOBILITA S.p.A.	
31605	TERRENI DEMANIALI	1.2.2.01.03.01.001	Demaniale	160	64	100	PG	PERUGIA		No	24/07/2007	TRASFERIMENTO A TITOLO GRATUITO	Valore catastale	0,00	0,00	UMBRIA TP LE MOBILITA S.p.A.	
31606	TERRENI DEMANIALI	1.2.2.01.03.01.001	Demaniale	160	169	20	PG	PERUGIA		No	21/01/2010	ACQUISIZIONE	Valore catastale	0,00	0,00	UMBRIA TP LE MOBILITA S.p.A.	Il valore del bene è stato determinato con il criterio Valore Catastale in quanto non è concesso il settore di recupero
31607	TERRENI DEMANIALI	1.2.2.01.03.01.001	Demaniale	160	698	321	PG	PERUGIA		No	21/01/2010	ACQUISIZIONE	Valore catastale	511,88	511,88	UMBRIA TP LE MOBILITA S.p.A.	Il valore del bene è stato determinato con il criterio Valore Catastale in quanto non è concesso il settore di recupero
31608	TERRENI DEMANIALI	1.2.2.01.03.01.001	Demaniale	178	819	56	PG	PERUGIA		No	26/10/2010	ESPROPRIO	Valore catastale	0,00	0,00	UMBRIA TP LE MOBILITA S.p.A.	Il valore del bene è stato determinato con il criterio Valore Catastale in quanto non è concesso il settore di recupero
31609	TERRENI DEMANIALI	1.2.2.01.03.01.001	Demaniale	178	820	2,150	PG	PERUGIA		No	26/10/2010	ESPROPRIO	Valore catastale	1,623,38	1,623,38	UMBRIA TP LE MOBILITA S.p.A.	Il valore del bene è stato determinato con il criterio Valore Catastale in quanto non è concesso il settore di recupero
31610	TERRENI DEMANIALI	1.2.2.01.03.01.001	Demaniale	178	821	480	PG	PERUGIA		No	26/10/2010	ESPROPRIO	Valore catastale	0,00	0,00	UMBRIA TP LE MOBILITA S.p.A.	Il valore del bene è stato determinato con il criterio Valore Catastale in quanto non è concesso il settore di recupero
31611	TERRENI DEMANIALI	1.2.2.01.03.01.001	Demaniale	178	848	14	PG	PERUGIA		No	26/10/2010	ESPROPRIO	Valore catastale	11,36	11,36	UMBRIA TP LE MOBILITA S.p.A.	Il valore del bene è stato determinato con il criterio Valore Catastale in quanto non è concesso il settore di recupero
31612	TERRENI DEMANIALI	1.2.2.01.03.01.001	Demaniale	178	849	10	PG	PERUGIA		No	26/10/2010	ESPROPRIO	Valore catastale	8,13	8,13	UMBRIA TP LE MOBILITA S.p.A.	Il valore del bene è stato determinato con il criterio Valore Catastale in quanto non è concesso il settore di recupero
31613	TERRENI DEMANIALI	1.2.2.01.03.01.001	Demaniale	178	852	41	PG	PERUGIA		No	26/10/2010	ESPROPRIO	Valore catastale	30,88	30,88	UMBRIA TP LE MOBILITA S.p.A.	Il valore del bene è stato determinato con il criterio Valore Catastale in quanto non è concesso il settore di recupero
31614	TERRENI DEMANIALI	1.2.2.01.03.01.001	Demaniale	178	854	46	PG	PERUGIA		No	26/10/2010	ESPROPRIO	Valore catastale	34,13	34,13	UMBRIA TP LE MOBILITA S.p.A.	Il valore del bene è stato determinato con il criterio Valore Catastale in quanto non è concesso il settore di recupero
31615	TERRENI DEMANIALI	1.2.2.01.03.01.001	Demaniale	179	48	5,450	PG	PERUGIA		No	24/07/2007	TRASFERIMENTO A TITOLO GRATUITO	Valore catastale	0,00	0,00	UMBRIA TP LE MOBILITA S.p.A.	
31616	TERRENI DEMANIALI	1.2.2.01.03.01.001	Demaniale	179	59	4,800	PG	PERUGIA		No	24/07/2007	TRASFERIMENTO A TITOLO GRATUITO	Valore catastale	0,00	0,00	UMBRIA TP LE MOBILITA S.p.A.	
31617	TERRENI DEMANIALI	1.2.2.01.03.01.001	Demaniale	179	101	283	PG	PERUGIA		No	24/10/2010	ESPROPRIO	Valore catastale	297,38	297,38	UMBRIA TP LE MOBILITA S.p.A.	Il valore del bene è stato determinato con il criterio Valore Catastale in quanto non è concesso il settore di recupero
31618	TERRENI DEMANIALI	1.2.2.01.03.01.001	Demaniale	179	713	2,086	PG	PERUGIA		No	28/10/2010	ESPROPRIO	Valore catastale	2,868,13	2,868,13	UMBRIA TP LE MOBILITA S.p.A.	Il valore del bene è stato determinato con il criterio Valore Catastale in quanto non è concesso il settore di recupero
31619	TERRENI DEMANIALI	1.2.2.01.03.01.001	Demaniale	179	715	146	PG	PERUGIA		No	28/10/2010	ESPROPRIO	Valore catastale	165,75	165,75	UMBRIA TP LE MOBILITA S.p.A.	Il valore del bene è stato determinato con il criterio Valore Catastale in quanto non è concesso il settore di recupero

Sviluppamaria S.p.A.

PATRIMONIO IMMOBILIARE REGIONE UMBRIA
Prospecto Terreni al 31/12/2021

Numero Matricola (da sistema informativo)	Classificazione secondo il piano dei conti dello Stato Patrimoniale in base al D.lgs. 118/2011 (descrittiva)	Classificazione secondo il piano dei conti dello Stato Patrimoniale in base al D.lgs. 118/2011 (Codice)	Classificazione ai sensi del codice civile (demaniale/affezioni U.N., indisponibile)	Foglio	Particella	Superficie mq	Provincia	Comune	Località	Bene soggetto ad ammortamento	Data di acquisizione	Modalità di acquisizione	Criterio di valutazione secondo principi del D.lgs. 118/2011	Valore dell'immobile secondo D.lgs. 118/2021 al 31/12/2021 (euro)	Valore dell'immobile secondo D.lgs. 118/2011 al 31/12/2020 (euro)	Ente Gestore	Note
31620	TERRENI DEMANIALI	1.2.2.01.03.01.001	Demaniale	179	716	21	PG	PERUGIA		No	26/10/2010	ESPROPRIO	Valore catastale	24,38	24,38	UMBRIA TP LE MOBILITA S.p.A.	Il valore del bene è stato determinato con il criterio Valore Catastale in quanto non è concesso il settore di recupero
31621	TERRENI DEMANIALI	1.2.2.01.03.01.001	Demaniale	179	717	8	PG	PERUGIA		No	26/10/2010	ESPROPRIO	Valore catastale	16,25	16,25	UMBRIA TP LE MOBILITA S.p.A.	Il valore del bene è stato determinato con il criterio Valore Catastale in quanto non è concesso il settore di recupero
31622	TERRENI DEMANIALI	1.2.2.01.03.01.001	Demaniale	179	721	577	PG	PERUGIA		No	24/10/2010	ESPROPRIO	Valore catastale	653,25	653,25	UMBRIA TP LE MOBILITA S.p.A.	Il valore del bene è stato determinato con il criterio Valore Catastale in quanto non è concesso il settore di recupero
31623	TERRENI DEMANIALI	1.2.2.01.03.01.001	Demaniale	179	722	7	PG	PERUGIA		No	26/10/2010	ESPROPRIO	Valore catastale	0,00	0,00	UMBRIA TP LE MOBILITA S.p.A.	Il valore del bene è stato determinato con il criterio Valore Catastale in quanto non è concesso il settore di recupero
31624	TERRENI DEMANIALI	1.2.2.01.03.01.001	Demaniale	179	723	11	PG	PERUGIA		No	26/10/2010	ESPROPRIO	Valore catastale	8,13	8,13	UMBRIA TP LE MOBILITA S.p.A.	Il valore del bene è stato determinato con il criterio Valore Catastale in quanto non è concesso il settore di recupero
31625	TERRENI DEMANIALI	1.2.2.01.03.01.001	Demaniale	179	724	9	PG	PERUGIA		No	26/10/2010	ESPROPRIO	Valore catastale	0,00	0,00	UMBRIA TP LE MOBILITA S.p.A.	Il valore del bene è stato determinato con il criterio Valore Catastale in quanto non è concesso il settore di recupero
31626	TERRENI DEMANIALI	1.2.2.01.03.01.001	Demaniale	179	725	834	PG	PERUGIA		No	26/10/2010	ESPROPRIO	Valore catastale	0,00	0,00	UMBRIA TP LE MOBILITA S.p.A.	Il valore del bene è stato determinato con il criterio Valore Catastale in quanto non è concesso il settore di recupero
31627	TERRENI DEMANIALI	1.2.2.01.03.01.001	Demaniale	179	887	7	PG	PERUGIA		No	26/10/2010	ESPROPRIO	Valore catastale	0,00	0,00	UMBRIA TP LE MOBILITA S.p.A.	Il valore del bene è stato determinato con il criterio Valore Catastale in quanto non è concesso il settore di recupero
31628	TERRENI DEMANIALI	1.2.2.01.03.01.001	Demaniale	179	888	3	PG	PERUGIA		No	26/10/2010	ESPROPRIO	Valore catastale	0,00	0,00	UMBRIA TP LE MOBILITA S.p.A.	Il valore del bene è stato determinato con il criterio Valore Catastale in quanto non è concesso il settore di recupero
31629	TERRENI DEMANIALI	1.2.2.01.03.01.001	Demaniale	197	46	2.620	PG	PERUGIA		No	24/07/2007	TRASFERIMENTO A TITOLO GRATUITO	Valore catastale	0,00	0,00	UMBRIA TP LE MOBILITA S.p.A.	
31630	TERRENI DEMANIALI	1.2.2.01.03.01.001	Demaniale	197	77	3.850	PG	PERUGIA		No	24/07/2007	TRASFERIMENTO A TITOLO GRATUITO	Valore catastale	0,00	0,00	UMBRIA TP LE MOBILITA S.p.A.	
31631	TERRENI DEMANIALI	1.2.2.01.03.01.001	Demaniale	197	88	4.790	PG	PERUGIA		No	24/07/2007	TRASFERIMENTO A TITOLO GRATUITO	Valore catastale	0,00	0,00	UMBRIA TP LE MOBILITA S.p.A.	
31632	TERRENI DEMANIALI	1.2.2.01.03.01.001	Demaniale	197	90	5.290	PG	PERUGIA		No	24/07/2007	TRASFERIMENTO A TITOLO GRATUITO	Valore catastale	0,00	0,00	UMBRIA TP LE MOBILITA S.p.A.	
31633	TERRENI DEMANIALI	1.2.2.01.03.01.001	Demaniale	197	712	50	PG	PERUGIA		No	26/10/2010	ESPROPRIO	Valore catastale	0,00	0,00	UMBRIA TP LE MOBILITA S.p.A.	Il valore del bene è stato determinato con il criterio Valore Catastale in quanto non è concesso il settore di recupero
31634	TERRENI DEMANIALI	1.2.2.01.03.01.001	Demaniale	197	713	26	PG	PERUGIA		No	26/10/2010	ESPROPRIO	Valore catastale	0,00	0,00	UMBRIA TP LE MOBILITA S.p.A.	Il valore del bene è stato determinato con il criterio Valore Catastale in quanto non è concesso il settore di recupero
31635	TERRENI DEMANIALI	1.2.2.01.03.01.001	Demaniale	197	714	10	PG	PERUGIA		No	26/10/2010	ESPROPRIO	Valore catastale	0,00	0,00	UMBRIA TP LE MOBILITA S.p.A.	Il valore del bene è stato determinato con il criterio Valore Catastale in quanto non è concesso il settore di recupero
31636	TERRENI DEMANIALI	1.2.2.01.03.01.001	Demaniale	197	716	36	PG	PERUGIA		No	26/10/2010	ESPROPRIO	Valore catastale	0,00	0,00	UMBRIA TP LE MOBILITA S.p.A.	Il valore del bene è stato determinato con il criterio Valore Catastale in quanto non è concesso il settore di recupero
31637	TERRENI DEMANIALI	1.2.2.01.03.01.001	Demaniale	197	717	69	PG	PERUGIA		No	26/10/2010	ESPROPRIO	Valore catastale	0,00	0,00	UMBRIA TP LE MOBILITA S.p.A.	Il valore del bene è stato determinato con il criterio Valore Catastale in quanto non è concesso il settore di recupero
31638	TERRENI DEMANIALI	1.2.2.01.03.01.001	Demaniale	197	1529	3.150	PG	PERUGIA		No	28/10/2010	ESPROPRIO	Valore catastale	924,63	924,63	UMBRIA TP LE MOBILITA S.p.A.	Il valore del bene è stato determinato con il criterio Valore Catastale in quanto non è concesso il settore di recupero
31639	TERRENI DEMANIALI	1.2.2.01.03.01.001	Demaniale	197	1530	1.933	PG	PERUGIA		No	28/10/2010	ESPROPRIO	Valore catastale	567,13	567,13	UMBRIA TP LE MOBILITA S.p.A.	Il valore del bene è stato determinato con il criterio Valore Catastale in quanto non è concesso il settore di recupero
31640	TERRENI DEMANIALI	1.2.2.01.03.01.001	Demaniale	197	1531	1.477	PG	PERUGIA		No	28/10/2010	ESPROPRIO	Valore catastale	1.293,50	1.293,50	UMBRIA TP LE MOBILITA S.p.A.	Il valore del bene è stato determinato con il criterio Valore Catastale in quanto non è concesso il settore di recupero

Sviluppambra S.p.A.

PATRIMONIO IMMOBILIARE REGIONE UMBRIA
 Prospetto Terreni al 31/12/2021

Numero Matricola (da sistema informativo)	Classificazione secondo il piano dei conti dello Stato Patrimoniale in base al D.lgs. 118/2011 (descrittivo)	Classificazione secondo il piano dei conti dello Stato Patrimoniale in base al D.lgs. 118/2011 (codice)	Classificazione ai sensi del codice civile (demaniale/affezioni U.N., indisponibile)	Foglio	Particella	Superficie mq	Provincia	Comune	Località	Bene soggetto ad ammortamento	Data di acquisizione	Modalità di acquisizione	Criterio di valutazione secondo principi del D.lgs. 118/2011	Valore dell'immobile al 31/12/2021 (euro)	Valore dell'immobile al 31/12/2021 (euro)	Differenza (+, -) 2020 e 2021	Ente Gestore	Note
31641	TERRENI DEMANIALI	1.2.2.01.03.01.001	Demaniale	197	1532	9	PG	PERUGIA		No	26/10/2010	ESPROPRIO	Valore catastale	6,50	6,50	0,00	UMBRIA TP LE MOBILITA S.p.A.	Il valore del bene è stato determinato con il criterio Valore Catastale in quanto non è concesso il settore di esproprio
31642	TERRENI DEMANIALI	1.2.2.01.03.01.001	Demaniale	197	1533	37	PG	PERUGIA		No	26/10/2010	ESPROPRIO	Valore catastale	11,38	11,38	0,00	UMBRIA TP LE MOBILITA S.p.A.	Il valore del bene è stato determinato con il criterio Valore Catastale in quanto non è concesso il settore di esproprio
31643	TERRENI DEMANIALI	1.2.2.01.03.01.001	Demaniale	197	1534	148	PG	PERUGIA		No	26/10/2010	ESPROPRIO	Valore catastale	110,50	110,50	0,00	UMBRIA TP LE MOBILITA S.p.A.	Il valore del bene è stato determinato con il criterio Valore Catastale in quanto non è concesso il settore di esproprio
31644	TERRENI DEMANIALI	1.2.2.01.03.01.001	Demaniale	197	1535	1.375	PG	PERUGIA		No	26/10/2010	ESPROPRIO	Valore catastale	1.038,38	1.038,38	0,00	UMBRIA TP LE MOBILITA S.p.A.	Il valore del bene è stato determinato con il criterio Valore Catastale in quanto non è concesso il settore di esproprio
31645	TERRENI DEMANIALI	1.2.2.01.03.01.001	Demaniale	197	1536	587	PG	PERUGIA		No	26/10/2010	ESPROPRIO	Valore catastale	443,63	443,63	0,00	UMBRIA TP LE MOBILITA S.p.A.	Il valore del bene è stato determinato con il criterio Valore Catastale in quanto non è concesso il settore di esproprio
31646	TERRENI DEMANIALI	1.2.2.01.03.01.001	Demaniale	197	1539	159	PG	PERUGIA		No	26/10/2010	ESPROPRIO	Valore catastale	0,00	0,00	0,00	UMBRIA TP LE MOBILITA S.p.A.	Il valore del bene è stato determinato con il criterio Valore Catastale in quanto non è concesso il settore di esproprio
31647	TERRENI DEMANIALI	1.2.2.01.03.01.001	Demaniale	197	1545	179	PG	PERUGIA		No	26/10/2010	ESPROPRIO	Valore catastale	0,00	0,00	0,00	UMBRIA TP LE MOBILITA S.p.A.	Il valore del bene è stato determinato con il criterio Valore Catastale in quanto non è concesso il settore di esproprio
31648	TERRENI DEMANIALI	1.2.2.01.03.01.001	Demaniale	197	1546	166	PG	PERUGIA		No	26/10/2010	ESPROPRIO	Valore catastale	0,00	0,00	0,00	UMBRIA TP LE MOBILITA S.p.A.	Il valore del bene è stato determinato con il criterio Valore Catastale in quanto non è concesso il settore di esproprio
31649	TERRENI DEMANIALI	1.2.2.01.03.01.001	Demaniale	197	1547	153	PG	PERUGIA		No	26/10/2010	ESPROPRIO	Valore catastale	0,00	0,00	0,00	UMBRIA TP LE MOBILITA S.p.A.	Il valore del bene è stato determinato con il criterio Valore Catastale in quanto non è concesso il settore di esproprio
31650	TERRENI DEMANIALI	1.2.2.01.03.01.001	Demaniale	197	1553	62	PG	PERUGIA		No	26/10/2010	ESPROPRIO	Valore catastale	0,00	0,00	0,00	UMBRIA TP LE MOBILITA S.p.A.	Il valore del bene è stato determinato con il criterio Valore Catastale in quanto non è concesso il settore di esproprio
31651	TERRENI DEMANIALI	1.2.2.01.03.01.001	Demaniale	197	1554	62	PG	PERUGIA		No	26/10/2010	ESPROPRIO	Valore catastale	0,00	0,00	0,00	UMBRIA TP LE MOBILITA S.p.A.	Il valore del bene è stato determinato con il criterio Valore Catastale in quanto non è concesso il settore di esproprio
31652	TERRENI DEMANIALI	1.2.2.01.03.01.001	Demaniale	197	1555	63	PG	PERUGIA		No	26/10/2010	ESPROPRIO	Valore catastale	0,00	0,00	0,00	UMBRIA TP LE MOBILITA S.p.A.	Il valore del bene è stato determinato con il criterio Valore Catastale in quanto non è concesso il settore di esproprio
31653	TERRENI DEMANIALI	1.2.2.01.03.01.001	Demaniale	197	1556	5	PG	PERUGIA		No	26/10/2010	ESPROPRIO	Valore catastale	0,00	0,00	0,00	UMBRIA TP LE MOBILITA S.p.A.	Il valore del bene è stato determinato con il criterio Valore Catastale in quanto non è concesso il settore di esproprio
31654	TERRENI DEMANIALI	1.2.2.01.03.01.001	Demaniale	197	1557	62	PG	PERUGIA		No	26/10/2010	ESPROPRIO	Valore catastale	0,00	0,00	0,00	UMBRIA TP LE MOBILITA S.p.A.	Il valore del bene è stato determinato con il criterio Valore Catastale in quanto non è concesso il settore di esproprio
31655	TERRENI DEMANIALI	1.2.2.01.03.01.001	Demaniale	197	1558	29	PG	PERUGIA		No	26/10/2010	ESPROPRIO	Valore catastale	0,00	0,00	0,00	UMBRIA TP LE MOBILITA S.p.A.	Il valore del bene è stato determinato con il criterio Valore Catastale in quanto non è concesso il settore di esproprio
31656	TERRENI DEMANIALI	1.2.2.01.03.01.001	Demaniale	197	1559	109	PG	PERUGIA		No	26/10/2010	ESPROPRIO	Valore catastale	0,00	0,00	0,00	UMBRIA TP LE MOBILITA S.p.A.	Il valore del bene è stato determinato con il criterio Valore Catastale in quanto non è concesso il settore di esproprio
31657	TERRENI DEMANIALI	1.2.2.01.03.01.001	Demaniale	197	1560	37	PG	PERUGIA		No	26/10/2010	ESPROPRIO	Valore catastale	0,00	0,00	0,00	UMBRIA TP LE MOBILITA S.p.A.	Il valore del bene è stato determinato con il criterio Valore Catastale in quanto non è concesso il settore di esproprio
31659	TERRENI DEMANIALI	1.2.2.01.03.01.001	Demaniale	197	1562	57	PG	PERUGIA		No	26/10/2010	ESPROPRIO	Valore catastale	0,00	0,00	0,00	UMBRIA TP LE MOBILITA S.p.A.	Il valore del bene è stato determinato con il criterio Valore Catastale in quanto non è concesso il settore di esproprio
31659	TERRENI DEMANIALI	1.2.2.01.03.01.001	Demaniale	197	1564	7	PG	PERUGIA		No	26/10/2010	ESPROPRIO	Valore catastale	0,00	0,00	0,00	UMBRIA TP LE MOBILITA S.p.A.	Il valore del bene è stato determinato con il criterio Valore Catastale in quanto non è concesso il settore di esproprio
31660	TERRENI DEMANIALI	1.2.2.01.03.01.001	Demaniale	197	1565	74	PG	PERUGIA		No	26/10/2010	ESPROPRIO	Valore catastale	0,00	0,00	0,00	UMBRIA TP LE MOBILITA S.p.A.	Il valore del bene è stato determinato con il criterio Valore Catastale in quanto non è concesso il settore di esproprio
31661	TERRENI DEMANIALI	1.2.2.01.03.01.001	Demaniale	197	1567	89	PG	PERUGIA		No	26/10/2010	ESPROPRIO	Valore catastale	0,00	0,00	0,00	UMBRIA TP LE MOBILITA S.p.A.	Il valore del bene è stato determinato con il criterio Valore Catastale in quanto non è concesso il settore di esproprio

Sviluppumbria S.p.A.

PATRIMONIO IMMOBILIARE REGIONE UMBRIA
Prospecto Terreni al 31/12/2021

Numero Identificativo	Classificazione secondo il piano dei conti dello Stato Patrimoniale in base al D.lgs. 118/2011 (descrizione)	Classificazione secondo il piano dei conti dello Stato Patrimoniale in base al D.lgs. 118/2011 (Codice)	Classificazione ai sensi del codice civile (demaniale/affidatario/privato, indisponibile)	Foglio	Particella	Superficie mq	Provincia	Comune	Località	Bene soggetto ad ammortamento	Data di acquisizione	Modalità di acquisizione	Criterio di valutazione secondo principi del D.lgs. 118/2011	Valore dell'immobile secondo il D.lgs. 118/2011 al 31/12/2021 (euro)	Valore dell'immobile secondo il D.lgs. 118/2011 al 31/12/2020 (euro)	Ente Gestore	Note
31662	TERRENI DEMANIALI	1.2.2.01.03.01.001	Demaniale	197	1698	9	PG	PERUGIA		No	26/10/2010	ESPROPRIO	Valore catastale	0,00	0,00	UMBRIA TP LE MOBILITA S.p.A.	Il valore del bene è stato determinato con il criterio Valore Catastale in quanto non è concesso il settore di recupero
31663	TERRENI DEMANIALI	1.2.2.01.03.01.001	Demaniale	197	1670	75	PG	PERUGIA		No	26/10/2010	ESPROPRIO	Valore catastale	0,00	0,00	UMBRIA TP LE MOBILITA S.p.A.	Il valore del bene è stato determinato con il criterio Valore Catastale in quanto non è concesso il settore di recupero
31664	TERRENI DEMANIALI	1.2.2.01.03.01.001	Demaniale	197	1775	430	PG	PERUGIA		No	26/10/2010	ESPROPRIO	Valore catastale	325,00	0,00	UMBRIA TP LE MOBILITA S.p.A.	Il valore del bene è stato determinato con il criterio Valore Catastale in quanto non è concesso il settore di recupero
31665	TERRENI DEMANIALI	1.2.2.01.03.01.001	Demaniale	197	1776	17	PG	PERUGIA		No	26/10/2010	ESPROPRIO	Valore catastale	0,00	0,00	UMBRIA TP LE MOBILITA S.p.A.	Il valore del bene è stato determinato con il criterio Valore Catastale in quanto non è concesso il settore di recupero
31666	TERRENI DEMANIALI	1.2.2.01.03.01.001	Demaniale	197	1777	10	PG	PERUGIA		No	26/10/2010	ESPROPRIO	Valore catastale	0,00	0,00	UMBRIA TP LE MOBILITA S.p.A.	Il valore del bene è stato determinato con il criterio Valore Catastale in quanto non è concesso il settore di recupero
31667	TERRENI DEMANIALI	1.2.2.01.03.01.001	Demaniale	197	1778	12	PG	PERUGIA		No	26/10/2010	ESPROPRIO	Valore catastale	0,00	0,00	UMBRIA TP LE MOBILITA S.p.A.	Il valore del bene è stato determinato con il criterio Valore Catastale in quanto non è concesso il settore di recupero
31668	TERRENI DEMANIALI	1.2.2.01.03.01.001	Demaniale	197	1779	16	PG	PERUGIA		No	26/10/2010	ESPROPRIO	Valore catastale	0,00	0,00	UMBRIA TP LE MOBILITA S.p.A.	Il valore del bene è stato determinato con il criterio Valore Catastale in quanto non è concesso il settore di recupero
31669	TERRENI DEMANIALI	1.2.2.01.03.01.001	Demaniale	197	1780	22	PG	PERUGIA		No	26/10/2010	ESPROPRIO	Valore catastale	0,00	0,00	UMBRIA TP LE MOBILITA S.p.A.	Il valore del bene è stato determinato con il criterio Valore Catastale in quanto non è concesso il settore di recupero
31670	TERRENI DEMANIALI	1.2.2.01.03.01.001	Demaniale	197	1786	5	PG	PERUGIA		No	26/10/2010	ESPROPRIO	Valore catastale	0,00	0,00	UMBRIA TP LE MOBILITA S.p.A.	Il valore del bene è stato determinato con il criterio Valore Catastale in quanto non è concesso il settore di recupero
31671	TERRENI DEMANIALI	1.2.2.01.03.01.001	Demaniale	197	1785	14	PG	PERUGIA		No	26/10/2010	ESPROPRIO	Valore catastale	0,00	0,00	UMBRIA TP LE MOBILITA S.p.A.	Il valore del bene è stato determinato con il criterio Valore Catastale in quanto non è concesso il settore di recupero
31672	TERRENI DEMANIALI	1.2.2.01.03.01.001	Demaniale	197	1787	9	PG	PERUGIA		No	26/10/2010	ESPROPRIO	Valore catastale	0,00	0,00	UMBRIA TP LE MOBILITA S.p.A.	Il valore del bene è stato determinato con il criterio Valore Catastale in quanto non è concesso il settore di recupero
31673	TERRENI DEMANIALI	1.2.2.01.03.01.001	Demaniale	197	1789	361	PG	PERUGIA		No	26/10/2010	ESPROPRIO	Valore catastale	273,00	0,00	UMBRIA TP LE MOBILITA S.p.A.	Il valore del bene è stato determinato con il criterio Valore Catastale in quanto non è concesso il settore di recupero
31674	TERRENI DEMANIALI	1.2.2.01.03.01.001	Demaniale	197	1795	13	PG	PERUGIA		No	26/10/2010	ESPROPRIO	Valore catastale	0,00	0,00	UMBRIA TP LE MOBILITA S.p.A.	Il valore del bene è stato determinato con il criterio Valore Catastale in quanto non è concesso il settore di recupero
31675	TERRENI DEMANIALI	1.2.2.01.03.01.001	Demaniale	219	24	2.310	PG	PERUGIA		No	24/07/2007	TRASFERIMENTO A TITOLO GRATUITO	Valore catastale	0,00	0,00	UMBRIA TP LE MOBILITA S.p.A.	Il valore del bene è stato determinato con il criterio Valore Catastale in quanto non è concesso il settore di recupero
31676	TERRENI DEMANIALI	1.2.2.01.03.01.001	Demaniale	219	67	22.090	PG	PERUGIA		No	24/07/2007	TRASFERIMENTO A TITOLO GRATUITO	Valore catastale	0,00	0,00	UMBRIA TP LE MOBILITA S.p.A.	Il valore del bene è stato determinato con il criterio Valore Catastale in quanto non è concesso il settore di recupero
31677	TERRENI DEMANIALI	1.2.2.01.03.01.001	Demaniale	220	1	43	PG	PERUGIA		No	26/10/2010	ESPROPRIO	Valore catastale	0,00	0,00	UMBRIA TP LE MOBILITA S.p.A.	Il valore del bene è stato determinato con il criterio Valore Catastale in quanto non è concesso il settore di recupero
31678	TERRENI DEMANIALI	1.2.2.01.03.01.001	Demaniale	220	187	4.650	PG	PERUGIA		No	24/07/2007	TRASFERIMENTO A TITOLO GRATUITO	Valore catastale	0,00	0,00	UMBRIA TP LE MOBILITA S.p.A.	Il valore del bene è stato determinato con il criterio Valore Catastale in quanto non è concesso il settore di recupero
31679	TERRENI DEMANIALI	1.2.2.01.03.01.001	Demaniale	220	190	390	PG	PERUGIA		No	24/07/2007	TRASFERIMENTO A TITOLO GRATUITO	Valore catastale	97,50	0,00	UMBRIA TP LE MOBILITA S.p.A.	Il valore del bene è stato determinato con il criterio Valore Catastale in quanto non è concesso il settore di recupero
31680	TERRENI DEMANIALI	1.2.2.01.03.01.001	Demaniale	220	258	6.950	PG	PERUGIA		No	24/07/2007	TRASFERIMENTO A TITOLO GRATUITO	Valore catastale	0,00	0,00	UMBRIA TP LE MOBILITA S.p.A.	Il valore del bene è stato determinato con il criterio Valore Catastale in quanto non è concesso il settore di recupero
31681	TERRENI DEMANIALI	1.2.2.01.03.01.001	Demaniale	220	272	5.570	PG	PERUGIA		No	24/07/2007	TRASFERIMENTO A TITOLO GRATUITO	Valore catastale	0,00	0,00	UMBRIA TP LE MOBILITA S.p.A.	Il valore del bene è stato determinato con il criterio Valore Catastale in quanto non è concesso il settore di recupero
31682	TERRENI DEMANIALI	1.2.2.01.03.01.001	Demaniale	220	407	550	PG	PERUGIA		No	24/07/2007	TRASFERIMENTO A TITOLO GRATUITO	Valore catastale	0,00	0,00	UMBRIA TP LE MOBILITA S.p.A.	Il valore del bene è stato determinato con il criterio Valore Catastale in quanto non è concesso il settore di recupero

Sviluppamaria S.p.A.

PATRIMONIO IMMOBILIARE REGIONE UMBRIA
 Prospetto Terreni al 31/12/2021

Numero Identificativo del sistema informativo	Classificazione secondo il piano dei conti dello Stato Patrimoniale in base al D.lgs. 118/2011 (descrittiva)	Classificazione secondo il piano dei conti dello Stato Patrimoniale in base al D.lgs. 118/2011 (codice)	Classificazione ai sensi del codice civile (demaniale/affidatario/fin., indisponibile)	Foglio	Particella	Superficie mq	Provincia	Comune	Località	Bene soggetto ad ammortamento	Data di acquisizione	Modalità di acquisizione	Criterio di valutazione secondo principi del D.lgs. 118/2011	Valore dell'immobile secondo il D.lgs. 118/2011 al 31/12/2021 (euro)	Valore dell'immobile secondo il D.lgs. 118/2011 al 31/12/2020 (euro)	Ente Gestore	Note
31683	TERRENI DEMANIALI	1.2.2.01.03.01.001	Demaniale	220	1266	55	PG	PERUGIA		No	26/10/2010	ESPROPRIO	Valore catastale	0,00	0,00	UMBRIA TP LE MOBILITA S.p.A.	Il valore del bene è stato determinato con il criterio Valore Catastale in quanto non è conosciuta l'area di acquisizione.
31684	TERRENI DEMANIALI	1.2.2.01.03.01.001	Demaniale	220	1267	32	PG	PERUGIA		No	26/10/2010	ESPROPRIO	Valore catastale	0,00	0,00	UMBRIA TP LE MOBILITA S.p.A.	Il valore del bene è stato determinato con il criterio Valore Catastale in quanto non è conosciuta l'area di acquisizione.
31685	TERRENI DEMANIALI	1.2.2.01.03.01.001	Demaniale	220	1279	380	PG	PERUGIA		No	24/07/2007	TRASFERIMENTO A TITOLO GRATUITO	Valore catastale	0,00	0,00	UMBRIA TP LE MOBILITA S.p.A.	
31686	TERRENI DEMANIALI	1.2.2.01.03.01.001	Demaniale	239	101	9.730	PG	PERUGIA		No	24/07/2007	TRASFERIMENTO A TITOLO GRATUITO	Valore catastale	0,00	0,00	UMBRIA TP LE MOBILITA S.p.A.	
31687	TERRENI DEMANIALI	1.2.2.01.03.01.001	Demaniale	239	106	4.340	PG	PERUGIA		No	24/07/2007	TRASFERIMENTO A TITOLO GRATUITO	Valore catastale	364,00	0,00	UMBRIA TP LE MOBILITA S.p.A.	
31688	TERRENI DEMANIALI	1.2.2.01.03.01.001	Demaniale	240	148	4.750	PG	PERUGIA		No	24/07/2007	TRASFERIMENTO A TITOLO GRATUITO	Valore catastale	0,00	0,00	UMBRIA TP LE MOBILITA S.p.A.	
31689	TERRENI DEMANIALI	1.2.2.01.03.01.001	Demaniale	240	103	9.070	PG	PERUGIA		No	24/07/2007	TRASFERIMENTO A TITOLO GRATUITO	Valore catastale	0,00	0,00	UMBRIA TP LE MOBILITA S.p.A.	
31690	TERRENI DEMANIALI	1.2.2.01.03.01.001	Demaniale	250	122	180	PG	PERUGIA	STRADA PIEVAIOLA 146	No	04/12/2008	TRASFERIMENTO A TITOLO GRATUITO	Valore catastale	45,50	45,50	PROVINCIA	
31691	TERRENI DEMANIALI	1.2.2.01.03.01.001	Demaniale	250	127	1.420	PG	PERUGIA	STRADA PIEVAIOLA 94	No	04/12/2008	TRASFERIMENTO A TITOLO GRATUITO	Valore catastale	357,50	0,00	PROVINCIA	
31692	TERRENI DEMANIALI	1.2.2.01.03.01.001	Demaniale	250	130	55	PG	PERUGIA	STRADA PIEVAIOLA 146	No	04/12/2008	TRASFERIMENTO A TITOLO GRATUITO	Valore catastale	14,63	14,63	PROVINCIA	
31693	TERRENI DEMANIALI	1.2.2.01.03.01.001	Demaniale	250	142	240	PG	PERUGIA	STRADA PIEVAIOLA 146	No	04/12/2008	TRASFERIMENTO A TITOLO GRATUITO	Valore catastale	60,13	60,13	PROVINCIA	
31694	TERRENI DEMANIALI	1.2.2.01.03.01.001	Demaniale	253	103	5.830	PG	PERUGIA		No	24/07/2007	TRASFERIMENTO A TITOLO GRATUITO	Valore catastale	0,00	0,00	UMBRIA TP LE MOBILITA S.p.A.	
31695	TERRENI DEMANIALI	1.2.2.01.03.01.001	Demaniale	253	104	630	PG	PERUGIA		No	24/07/2007	TRASFERIMENTO A TITOLO GRATUITO	Valore catastale	84,50	84,50	UMBRIA TP LE MOBILITA S.p.A.	
31696	TERRENI DEMANIALI	1.2.2.01.03.01.001	Demaniale	253	180	355	PG	PERUGIA		No	24/07/2007	TRASFERIMENTO A TITOLO GRATUITO	Valore catastale	0,00	0,00	UMBRIA TP LE MOBILITA S.p.A.	
31697	TERRENI DEMANIALI	1.2.2.01.03.01.001	Demaniale	253	173	20.500	PG	PERUGIA		No	24/07/2007	TRASFERIMENTO A TITOLO GRATUITO	Valore catastale	0,00	0,00	UMBRIA TP LE MOBILITA S.p.A.	
31698	TERRENI DEMANIALI	1.2.2.01.03.01.001	Demaniale	253	647	1.400	PG	PERUGIA		No	24/07/2007	TRASFERIMENTO A TITOLO GRATUITO	Valore catastale	11,38	11,38	UMBRIA TP LE MOBILITA S.p.A.	
31699	TERRENI DEMANIALI	1.2.2.01.03.01.001	Demaniale	253	2511	170	PG	PERUGIA		No	23/02/2010	ACQUISIZIONE	Valore catastale	0,00	0,00	UMBRIA TP LE MOBILITA S.p.A.	Il valore del bene è stato determinato con il criterio Valore Catastale in quanto non è conosciuta l'area di acquisizione.
31700	TERRENI DEMANIALI	1.2.2.01.03.01.001	Demaniale	253	2523	3.220	PG	PERUGIA		No	24/07/2007	TRASFERIMENTO A TITOLO GRATUITO	Valore catastale	0,00	0,00	UMBRIA TP LE MOBILITA S.p.A.	
31701	TERRENI DEMANIALI	1.2.2.01.03.01.001	Demaniale	253	2522	7	PG	PERUGIA		No	21/01/2010	ACQUISIZIONE	Valore catastale	3,25	0,00	UMBRIA TP LE MOBILITA S.p.A.	Il valore del bene è stato determinato con il criterio Valore Catastale in quanto non è conosciuta l'area di acquisizione.
31702	TERRENI DEMANIALI	1.2.2.01.03.01.001	Demaniale	253	2524	20	PG	PERUGIA		No	24/07/2007	TRASFERIMENTO A TITOLO GRATUITO	Valore catastale	0,00	0,00	UMBRIA TP LE MOBILITA S.p.A.	
31703	TERRENI DEMANIALI	1.2.2.01.03.01.001	Demaniale	253	2525	40	PG	PERUGIA		No	24/07/2007	TRASFERIMENTO A TITOLO GRATUITO	Valore catastale	0,00	0,00	UMBRIA TP LE MOBILITA S.p.A.	

Sviluppamare S.p.A.

PATRIMONIO IMMOBILIARE REGIONE UMBRIA
 Prospetto Terreni al 31/12/2021

Numero di Matricola (da sistema informativo)	Classificazione secondo il piano dei conti dello Stato Patrimoniale in base al D.lgs. 118/2011 (descrittiva)	Classificazione secondo il piano dei conti dello Stato Patrimoniale in base al D.lgs. 118/2011 (codice)	Classificazione ai sensi del codice civile (demaniale/affidato/fin., indisponibile)	Foglio	Particella	Superficie mq	Provincia	Comune	Località	Bene soggetto ad ammortamento	Data di acquisizione	Modalità di acquisizione	Criterio di valutazione secondo principi del D.lgs. 118/2011	Valore dell'immobile secondo D.lgs. 118/2011 al 31/12/2021 (euro)	Valore dell'immobile secondo D.lgs. 118/2011 al 31/12/2020 (euro)	Differenziale al 31/12/2021 e al 31/12/2020 (euro)	Ente Gestore	Note
31704	TERRENI DEMANIALI	1.2.2.01.03.01.001	Demaniale	254	128	5.755	PG	PERUGIA		No	24/07/2007	TRASFERIMENTO A TITOLO GRATUITO	Valore catastale	0,00	0,00	0,00	UMBRIA TPLE MOBILITA' S.p.A.	
31705	TERRENI DEMANIALI	1.2.2.01.03.01.001	Demaniale	254	132	2.150	PG	PERUGIA		No	24/07/2007	TRASFERIMENTO A TITOLO GRATUITO	Valore catastale	0,00	0,00	0,00	UMBRIA TPLE MOBILITA' S.p.A.	
31706	TERRENI DEMANIALI	1.2.2.01.03.01.001	Demaniale	257	38	2.120	PG	PERUGIA		No	24/07/2007	TRASFERIMENTO A TITOLO GRATUITO	Valore catastale	0,00	0,00	0,00	UMBRIA TPLE MOBILITA' S.p.A.	
31707	TERRENI DEMANIALI	1.2.2.01.03.01.001	Demaniale	257	61	760	PG	PERUGIA		No	24/07/2007	TRASFERIMENTO A TITOLO GRATUITO	Valore catastale	0,00	0,00	0,00	UMBRIA TPLE MOBILITA' S.p.A.	
31708	TERRENI DEMANIALI	1.2.2.01.03.01.001	Demaniale	257	80	310	PG	PERUGIA		No	24/07/2007	TRASFERIMENTO A TITOLO GRATUITO	Valore catastale	76,00	76,00	0,00	UMBRIA TPLE MOBILITA' S.p.A.	
31709	TERRENI DEMANIALI	1.2.2.01.03.01.001	Demaniale	257	81	440	PG	PERUGIA		No	24/07/2007	TRASFERIMENTO A TITOLO GRATUITO	Valore catastale	110,50	110,50	0,00	UMBRIA TPLE MOBILITA' S.p.A.	
31710	TERRENI DEMANIALI	1.2.2.01.03.01.001	Demaniale	257	93	1.460	PG	PERUGIA		No	24/07/2007	TRASFERIMENTO A TITOLO GRATUITO	Valore catastale	1.654,25	1.654,25	0,00	UMBRIA TPLE MOBILITA' S.p.A.	
31711	TERRENI DEMANIALI	1.2.2.01.03.01.001	Demaniale	257	548	12.329	PG	PERUGIA		No	24/07/2007	TRASFERIMENTO A TITOLO GRATUITO	Valore catastale	0,00	0,00	0,00	UMBRIA TPLE MOBILITA' S.p.A.	
31712	TERRENI DEMANIALI	1.2.2.01.03.01.001	Demaniale	270	11	3.420	PG	PERUGIA		No	24/07/2007	TRASFERIMENTO A TITOLO GRATUITO	Valore catastale	0,00	0,00	0,00	UMBRIA TPLE MOBILITA' S.p.A.	
31714	TERRENI DEMANIALI	1.2.2.01.03.01.001	Demaniale	271	34	2.050	PG	PERUGIA		No	24/07/2007	TRASFERIMENTO A TITOLO GRATUITO	Valore catastale	0,00	0,00	0,00	UMBRIA TPLE MOBILITA' S.p.A.	
31715	TERRENI DEMANIALI	1.2.2.01.03.01.001	Demaniale	271	36	16.570	PG	PERUGIA		No	24/07/2007	TRASFERIMENTO A TITOLO GRATUITO	Valore catastale	0,00	0,00	0,00	UMBRIA TPLE MOBILITA' S.p.A.	
31716	TERRENI DEMANIALI	1.2.2.01.03.01.001	Demaniale	271	39	400	PG	PERUGIA		No	24/07/2007	TRASFERIMENTO A TITOLO GRATUITO	Valore catastale	34,13	34,13	0,00	UMBRIA TPLE MOBILITA' S.p.A.	
31717	TERRENI DEMANIALI	1.2.2.01.03.01.001	Demaniale	271	40	150	PG	PERUGIA		No	24/07/2007	TRASFERIMENTO A TITOLO GRATUITO	Valore catastale	13,00	13,00	0,00	UMBRIA TPLE MOBILITA' S.p.A.	
31718	TERRENI DEMANIALI	1.2.2.01.03.01.001	Demaniale	271	42	1.570	PG	PERUGIA	VIA ASSISIANA 61	No	04/12/2008	TRASFERIMENTO A TITOLO GRATUITO	Valore catastale	384,88	384,88	0,00	PROVINCIA	
31719	TERRENI DEMANIALI	1.2.2.01.03.01.001	Demaniale	271	60	740	PG	PERUGIA	VIA ASSISIANA 61	No	04/12/2008	TRASFERIMENTO A TITOLO GRATUITO	Valore catastale	186,88	186,88	0,00	PROVINCIA	
31720	TERRENI DEMANIALI	1.2.2.01.03.01.001	Demaniale	271	66	690	PG	PERUGIA	VIA ASSISIANA 61	No	04/12/2008	TRASFERIMENTO A TITOLO GRATUITO	Valore catastale	173,88	173,88	0,00	PROVINCIA	
31721	TERRENI DEMANIALI	1.2.2.01.03.01.001	Demaniale	271	311	1.200	PG	PERUGIA	VIA ASSISIANA 61	No	04/12/2008	TRASFERIMENTO A TITOLO GRATUITO	Valore catastale	906,75	906,75	0,00	PROVINCIA	
31722	TERRENI DEMANIALI	1.2.2.01.03.01.001	Demaniale	272	113	20.690	PG	PERUGIA		No	24/07/2007	TRASFERIMENTO A TITOLO GRATUITO	Valore catastale	0,00	0,00	0,00	UMBRIA TPLE MOBILITA' S.p.A.	
31723	TERRENI DEMANIALI	1.2.2.01.03.01.001	Demaniale	272	82	890	PG	PERUGIA	VIA ASSISIANA	No	04/12/2008	TRASFERIMENTO A TITOLO GRATUITO	Valore catastale	224,25	224,25	0,00	PROVINCIA	
31724	TERRENI DEMANIALI	1.2.2.01.03.01.001	Demaniale	272	84	1.390	PG	PERUGIA	VIA ASSISIANA	No	04/12/2008	TRASFERIMENTO A TITOLO GRATUITO	Valore catastale	340,38	340,38	0,00	PROVINCIA	
31725	TERRENI DEMANIALI	1.2.2.01.03.01.001	Demaniale	272	92	270	PG	PERUGIA	VIA VOLUMINA	No	04/12/2008	TRASFERIMENTO A TITOLO GRATUITO	Valore catastale	68,25	68,25	0,00	PROVINCIA	

Sviluppamena S.p.A.

PATRIMONIO IMMOBILIARE REGIONE UMBRIA
Prospetto Terreni al 31/12/2021

Numero Matri. (da sistema informativo)	Classificazione secondo il piano dei conti dello Stato Patrimoniale in base al D.lgs. 118/2011 (descrittivo)	Classificazione secondo il piano dei conti dello Stato Patrimoniale in base al D.lgs. 118/2011 (codice)	Classificazione ai sensi del codice civile (demaniale/affidoneo/fin., indisponibile)	Foglio	Particella	Superficie mq	Provincia	Comune	Località	Bene soggetto ad ammortamento	Data di acquisizione	Modalità di acquisizione	Criterio di valutazione secondo principi del D.lgs. 118/2011	Valore dell'immobile secondo D.lgs. 118/2011 al 31/12/2021 (euro)	Valore dell'immobile secondo D.lgs. 118/2011 al 31/12/2020 (euro)	Ente Gestore	Note
31726	TERRENI DEMANIALI	1.2.2.01.03.01.001	Demaniale	272	204	240	PG	PERUGIA	VIA ASSISANA	No	04/12/2008	TRASFERIMENTO A TITOLO GRATUITO	Valore catastale	60,13	60,13	PROVINCIA	
31727	TERRENI DEMANIALI	1.2.2.01.03.01.001	Demaniale	272	206	680	PG	PERUGIA	VIA VOLUMNIA	No	04/12/2008	TRASFERIMENTO A TITOLO GRATUITO	Valore catastale	770,25	770,25	PROVINCIA	
31728	TERRENI DEMANIALI	1.2.2.01.03.01.001	Demaniale	272	207	440	PG	PERUGIA	VIA ASSISANA	No	04/12/2008	TRASFERIMENTO A TITOLO GRATUITO	Valore catastale	333,13	0,00	PROVINCIA	
31729	TERRENI DEMANIALI	1.2.2.01.03.01.001	Demaniale	272	208	120	PG	PERUGIA	VIA ASSISANA	No	04/12/2008	TRASFERIMENTO A TITOLO GRATUITO	Valore catastale	91,00	0,00	PROVINCIA	
31730	TERRENI DEMANIALI	1.2.2.01.03.01.001	Demaniale	272	212	100	PG	PERUGIA	VIA VOLUMNIA	No	04/12/2008	TRASFERIMENTO A TITOLO GRATUITO	Valore catastale	24,38	0,00	PROVINCIA	
31731	TERRENI DEMANIALI	1.2.2.01.03.01.001	Demaniale	273	155	12.770	PG	PERUGIA		No	24/07/2007	TRASFERIMENTO A TITOLO GRATUITO	Valore catastale	0,00	0,00	UMBRIA T.P.L.E MOBILITA S.p.A.	
31732	TERRENI DEMANIALI	1.2.2.01.03.01.001	Demaniale	273	252	3.540	PG	PERUGIA		No	24/07/2007	TRASFERIMENTO A TITOLO GRATUITO	Valore catastale	0,00	0,00	UMBRIA T.P.L.E MOBILITA S.p.A.	
31733	TERRENI DEMANIALI	1.2.2.01.03.01.001	Demaniale	273	256	4.080	PG	PERUGIA		No	24/07/2007	TRASFERIMENTO A TITOLO GRATUITO	Valore catastale	0,00	0,00	UMBRIA T.P.L.E MOBILITA S.p.A.	
31734	TERRENI DEMANIALI	1.2.2.01.03.01.001	Demaniale	281	346	110	PG	PERUGIA	San Sisto	No	04/12/2008	TRASFERIMENTO A TITOLO GRATUITO	Valore catastale	82,88	82,88	PROVINCIA	
31735	TERRENI DEMANIALI	1.2.2.01.03.01.001	Demaniale	281	347	200	PG	PERUGIA	San Sisto	No	04/12/2008	TRASFERIMENTO A TITOLO GRATUITO	Valore catastale	151,13	151,13	PROVINCIA	
31736	TERRENI DEMANIALI	1.2.2.01.03.01.001	Demaniale	281	348	60	PG	PERUGIA	San Sisto	No	04/12/2008	TRASFERIMENTO A TITOLO GRATUITO	Valore catastale	68,25	68,25	PROVINCIA	
31737	TERRENI DEMANIALI	1.2.2.01.03.01.001	Demaniale	281	349	30	PG	PERUGIA	San Sisto	No	04/12/2008	TRASFERIMENTO A TITOLO GRATUITO	Valore catastale	34,13	34,13	PROVINCIA	
31738	TERRENI DEMANIALI	1.2.2.01.03.01.001	Demaniale	281	542	250	PG	PERUGIA	San Sisto	No	04/12/2008	TRASFERIMENTO A TITOLO GRATUITO	Valore catastale	188,50	188,50	PROVINCIA	
31739	TERRENI DEMANIALI	1.2.2.01.03.01.001	Demaniale	282	182	60	PG	PERUGIA	SAN SISTO	No	04/12/2008	TRASFERIMENTO A TITOLO GRATUITO	Valore catastale	68,25	68,25	PROVINCIA	
31740	TERRENI DEMANIALI	1.2.2.01.03.01.001	Demaniale	282	442	760	PG	PERUGIA	SAN SISTO	No	04/12/2008	TRASFERIMENTO A TITOLO GRATUITO	Valore catastale	573,63	573,63	PROVINCIA	
31741	TERRENI DEMANIALI	1.2.2.01.03.01.001	Demaniale	282	443	15	PG	PERUGIA	PIEVAIOLA	No	04/12/2008	TRASFERIMENTO A TITOLO GRATUITO	Valore catastale	11,38	0,00	PROVINCIA	
31742	TERRENI DEMANIALI	1.2.2.01.03.01.001	Demaniale	287	45	6.570	PG	PERUGIA		No	24/07/2007	TRASFERIMENTO A TITOLO GRATUITO	Valore catastale	0,00	0,00	UMBRIA T.P.L.E MOBILITA S.p.A.	
31743	TERRENI DEMANIALI	1.2.2.01.03.01.001	Demaniale	287	94	3.650	PG	PERUGIA		No	24/07/2007	TRASFERIMENTO A TITOLO GRATUITO	Valore catastale	0,00	0,00	UMBRIA T.P.L.E MOBILITA S.p.A.	
31744	TERRENI DEMANIALI	1.2.2.01.03.01.001	Demaniale	287	108	3.160	PG	PERUGIA		No	24/07/2007	TRASFERIMENTO A TITOLO GRATUITO	Valore catastale	0,00	0,00	UMBRIA T.P.L.E MOBILITA S.p.A.	
31745	TERRENI DEMANIALI	1.2.2.01.03.01.001	Demaniale	288	24	7.760	PG	PERUGIA		No	24/07/2007	TRASFERIMENTO A TITOLO GRATUITO	Valore catastale	0,00	0,00	UMBRIA T.P.L.E MOBILITA S.p.A.	
31746	TERRENI DEMANIALI	1.2.2.01.03.01.001	Demaniale	288	66	6.800	PG	PERUGIA		No	24/07/2007	TRASFERIMENTO A TITOLO GRATUITO	Valore catastale	0,00	0,00	UMBRIA T.P.L.E MOBILITA S.p.A.	

Sviluppamaria S.p.A.

PATRIMONIO IMMOBILIARE REGIONE UMBRIA
 Prospetto Terreni al 31/12/2021

Numero Matri. (da sistema informativo)	Classificazione secondo il piano dei conti dello Stato Patrimoniale in base al D.lgs. 118/2011 (Descrizione)	Classificazione secondo il piano dei conti dello Stato Patrimoniale in base al D.lgs. 118/2011 (Codice)	Classificazione ai sensi del codice civile (demaniale/affidatario/fin., indisponibile)	Foglio	Particella	Superficie mq	Provincia	Comune	Località	Bene soggetto ad ammortamento	Data di acquisizione	Modalità di acquisizione	Criterio di valutazione secondo principi del D.lgs. 118/2011	Valore dell'immobile secondo D.lgs. 118/2011 al 31/12/2021 (euro)	Valore dell'immobile secondo D.lgs. 118/2011 al 31/12/2020 (euro)	Ente Gestore	Note
31747	TERRENI DEMANIALI	1.2.2.01.03.01.001	Demaniale	288	75	1.790	PG	PERUGIA		No	24/07/2007	TRASFERIMENTO A TITOLO GRATUITO	Valore catastale	0,00	0,00	UMBRIA T.P.L.E MOBILITA' S.p.A.	
31748	TERRENI DEMANIALI	1.2.2.01.03.01.001	Demaniale	288	1142	42	PG	PERUGIA		No	21/01/2010	ACQUISIZIONE	Valore catastale	66,63	0,00	UMBRIA T.P.L.E MOBILITA' S.p.A.	
31749	TERRENI DEMANIALI	1.2.2.01.03.01.001	Demaniale	290	2	760	PG	PERUGIA		No	24/07/2007	TRASFERIMENTO A TITOLO GRATUITO	Valore catastale	0,00	0,00	UMBRIA T.P.L.E MOBILITA' S.p.A.	
31750	TERRENI DEMANIALI	1.2.2.01.03.01.001	Demaniale	309	422	110	PG	PERUGIA	MARSCANESE	No	13/11/2009	TRASFERIMENTO A TITOLO GRATUITO	Valore catastale	82,88	0,00	PROVINCIA	
31751	TERRENI DEMANIALI	1.2.2.01.03.01.001	Demaniale	309	423	160	PG	PERUGIA	TUDERTE	No	13/11/2009	TRASFERIMENTO A TITOLO GRATUITO	Valore catastale	120,25	0,00	PROVINCIA	
31752	TERRENI DEMANIALI	1.2.2.01.03.01.001	Demaniale	309	450	80	PG	PERUGIA	MARSCANESE	No	13/11/2009	TRASFERIMENTO A TITOLO GRATUITO	Valore catastale	45,50	0,00	PROVINCIA	
31753	TERRENI DEMANIALI	1.2.2.01.03.01.001	Demaniale	309	469	10	PG	PERUGIA	MARSCANESE	No	13/11/2009	TRASFERIMENTO A TITOLO GRATUITO	Valore catastale	8,13	0,00	PROVINCIA	
31754	TERRENI DEMANIALI	1.2.2.01.03.01.001	Demaniale	309	576	50	PG	PERUGIA	TUDERTE	No	04/12/2009	TRASFERIMENTO A TITOLO GRATUITO	Valore catastale	37,38	0,00	PROVINCIA	
31755	TERRENI DEMANIALI	1.2.2.01.03.01.001	Demaniale	310	42	1.950	PG	PERUGIA		No	24/07/2007	TRASFERIMENTO A TITOLO GRATUITO	Valore catastale	0,00	0,00	UMBRIA T.P.L.E MOBILITA' S.p.A.	
31756	TERRENI DEMANIALI	1.2.2.01.03.01.001	Demaniale	310	70	7.300	PG	PERUGIA		No	24/07/2007	TRASFERIMENTO A TITOLO GRATUITO	Valore catastale	0,00	0,00	UMBRIA T.P.L.E MOBILITA' S.p.A.	
31757	TERRENI DEMANIALI	1.2.2.01.03.01.001	Demaniale	310	137	8.960	PG	PERUGIA		No	24/07/2007	TRASFERIMENTO A TITOLO GRATUITO	Valore catastale	0,00	0,00	UMBRIA T.P.L.E MOBILITA' S.p.A.	
31758	TERRENI DEMANIALI	1.2.2.01.03.01.001	Demaniale	310	143	420	PG	PERUGIA	STR.TUDERTE	No	04/12/2009	TRASFERIMENTO A TITOLO GRATUITO	Valore catastale	105,63	0,00	PROVINCIA	
31759	TERRENI DEMANIALI	1.2.2.01.03.01.001	Demaniale	310	144	270	PG	PERUGIA	STR.TUDERTE	No	04/12/2009	TRASFERIMENTO A TITOLO GRATUITO	Valore catastale	68,25	0,00	PROVINCIA	
31760	TERRENI DEMANIALI	1.2.2.01.03.01.001	Demaniale	310	145	1.010	PG	PERUGIA	STR.TUDERTE	No	04/12/2009	TRASFERIMENTO A TITOLO GRATUITO	Valore catastale	253,50	0,00	PROVINCIA	
31761	TERRENI DEMANIALI	1.2.2.01.03.01.001	Demaniale	318	65	1.700	PG	PERUGIA	PIEVAIOLA	No	04/12/2009	TRASFERIMENTO A TITOLO GRATUITO	Valore catastale	411,13	0,00	PROVINCIA	
31762	TERRENI DEMANIALI	1.2.2.01.03.01.001	Demaniale	318	67	160	PG	PERUGIA	PIEVAIOLA	No	04/12/2009	TRASFERIMENTO A TITOLO GRATUITO	Valore catastale	39,00	0,00	PROVINCIA	
31763	TERRENI DEMANIALI	1.2.2.01.03.01.001	Demaniale	318	118	550	PG	PERUGIA	PIEVAIOLA	No	04/12/2009	TRASFERIMENTO A TITOLO GRATUITO	Valore catastale	133,25	0,00	PROVINCIA	
31764	TERRENI DEMANIALI	1.2.2.01.03.01.001	Demaniale	327	182	550	PG	PERUGIA		No	13/11/2009	TRASFERIMENTO A TITOLO GRATUITO	Valore catastale	138,13	0,00	PROVINCIA	
31765	TERRENI DEMANIALI	1.2.2.01.03.01.001	Demaniale	327	183	810	PG	PERUGIA		No	13/11/2009	TRASFERIMENTO A TITOLO GRATUITO	Valore catastale	203,13	0,00	PROVINCIA	
31766	TERRENI DEMANIALI	1.2.2.01.03.01.001	Demaniale	328	29	7.720	PG	PERUGIA		No	24/07/2007	TRASFERIMENTO A TITOLO GRATUITO	Valore catastale	0,00	0,00	UMBRIA T.P.L.E MOBILITA' S.p.A.	
31767	TERRENI DEMANIALI	1.2.2.01.03.01.001	Demaniale	328	54	2.980	PG	PERUGIA		No	24/07/2007	TRASFERIMENTO A TITOLO GRATUITO	Valore catastale	0,00	0,00	UMBRIA T.P.L.E MOBILITA' S.p.A.	

Il valore del bene è stato determinato in base al Valore Catastale in quanto non è

Sviluppamena S.p.A.

PATRIMONIO IMMOBILIARE REGIONE UMBRIA
Prospetto Terreni al 31/12/2021

Numero Id. (da sistema informativo)	Classificazione secondo il piano dei conti dello Stato Patrimoniale in base al D.lgs. 118/2011 (Descrizione)	Classificazione secondo il piano dei conti dello Stato Patrimoniale in base al D.lgs. 118/2011 (Codice)	Classificazione ai sensi del codice civile (demaniale/affidoneo/fin., indisponibile)	Foglio	Particella	Superficie mq	Provincia	Comune	Località	Bene soggetto ad ammortamento	Data di acquisizione	Modalità di acquisizione	Criterio di valutazione secondo principi del D.lgs. 118/2011	Valore dell'immobile secondo D.lgs. 118/2011 al 31/12/2021 (euro)	Valore dell'immobile secondo D.lgs. 118/2011 al 31/12/2020 (euro)	Ente Gestore	Note
31768	TERRENI DEMANIALI	1.2.2.01.03.01.001	Demaniale	328	55	1.960	PG	PERUGIA	TUDERTE	No	04/12/2008	TRASFERIMENTO A TITOLO GRATUITO	Valore catastale	3.157,38	0,00	PROVINCIA	
31769	TERRENI DEMANIALI	1.2.2.01.03.01.001	Demaniale	328	81	4.000	PG	PERUGIA	PERUGIA	No	24/07/2007	TRASFERIMENTO A TITOLO GRATUITO	Valore catastale	0,00	0,00	UMBRIA TRILE MOBILITA S.P.A.	
31770	TERRENI DEMANIALI	1.2.2.01.03.01.001	Demaniale	328	312	188	PG	PERUGIA	TUDERTE	No	04/12/2008	TRASFERIMENTO A TITOLO GRATUITO	Valore catastale	289,00	0,00	PROVINCIA	
31771	TERRENI DEMANIALI	1.2.2.01.03.01.001	Demaniale	328	313	3.220	PG	PERUGIA	TUDERTE	No	04/12/2008	TRASFERIMENTO A TITOLO GRATUITO	Valore catastale	5.149,63	0,00	PROVINCIA	
31772	TERRENI DEMANIALI	1.2.2.01.03.01.001	Demaniale	334	192	260	PG	PERUGIA	PIETRAIA	No	04/12/2008	TRASFERIMENTO A TITOLO GRATUITO	Valore catastale	34,13	0,00	PROVINCIA	
31773	TERRENI DEMANIALI	1.2.2.01.03.01.001	Demaniale	334	207	387	PG	PERUGIA	PIETRAIA	No	04/12/2008	TRASFERIMENTO A TITOLO GRATUITO	Valore catastale	282,50	0,00	PROVINCIA	
31774	TERRENI DEMANIALI	1.2.2.01.03.01.001	Demaniale	334	209	6.854	PG	PERUGIA	PIETRAIA	No	04/12/2008	TRASFERIMENTO A TITOLO GRATUITO	Valore catastale	5.177,25	0,00	PROVINCIA	
31775	TERRENI DEMANIALI	1.2.2.01.03.01.001	Demaniale	334	211	837	PG	PERUGIA	PIETRAIA	No	04/12/2008	TRASFERIMENTO A TITOLO GRATUITO	Valore catastale	0,00	0,00	PROVINCIA	
31776	TERRENI DEMANIALI	1.2.2.01.03.01.001	Demaniale	334	213	486	PG	PERUGIA	PIEVAIOIA	No	04/12/2008	TRASFERIMENTO A TITOLO GRATUITO	Valore catastale	489,63	0,00	PROVINCIA	
31777	TERRENI DEMANIALI	1.2.2.01.03.01.001	Demaniale	334	215	6	PG	PERUGIA	PIEVAIOIA	No	04/12/2008	TRASFERIMENTO A TITOLO GRATUITO	Valore catastale	4,88	0,00	PROVINCIA	
31778	TERRENI DEMANIALI	1.2.2.01.03.01.001	Demaniale	335	5	300	PG	PERUGIA	PIEVAIOIA	No	04/12/2008	TRASFERIMENTO A TITOLO GRATUITO	Valore catastale	40,63	0,00	PROVINCIA	
31779	TERRENI DEMANIALI	1.2.2.01.03.01.001	Demaniale	335	7	1.460	PG	PERUGIA	PIEVAIOIA	No	04/12/2008	TRASFERIMENTO A TITOLO GRATUITO	Valore catastale	198,63	0,00	PROVINCIA	
31780	TERRENI DEMANIALI	1.2.2.01.03.01.001	Demaniale	335	8	1.810	PG	PERUGIA	PIEVAIOIA	No	04/12/2008	TRASFERIMENTO A TITOLO GRATUITO	Valore catastale	243,75	0,00	PROVINCIA	
31781	TERRENI DEMANIALI	1.2.2.01.03.01.001	Demaniale	335	36	1.700	PG	PERUGIA	PIEVAIOIA	No	04/12/2008	TRASFERIMENTO A TITOLO GRATUITO	Valore catastale	227,50	0,00	PROVINCIA	
31782	TERRENI DEMANIALI	1.2.2.01.03.01.001	Demaniale	336	30	8.425	PG	PERUGIA	PIEVAIOIA	No	04/12/2008	TRASFERIMENTO A TITOLO GRATUITO	Valore catastale	0,00	0,00	PROVINCIA	
31783	TERRENI DEMANIALI	1.2.2.01.03.01.001	Demaniale	336	63	310	PG	PERUGIA	PIEVAIOIA	No	04/12/2008	TRASFERIMENTO A TITOLO GRATUITO	Valore catastale	381,00	0,00	PROVINCIA	
31784	TERRENI DEMANIALI	1.2.2.01.03.01.001	Demaniale	336	64	320	PG	PERUGIA	PIEVAIOIA	No	04/12/2008	TRASFERIMENTO A TITOLO GRATUITO	Valore catastale	362,38	0,00	PROVINCIA	
31785	TERRENI DEMANIALI	1.2.2.01.03.01.001	Demaniale	336	65	30	PG	PERUGIA	PIEVAIOIA	No	04/12/2008	TRASFERIMENTO A TITOLO GRATUITO	Valore catastale	34,13	0,00	PROVINCIA	
31786	TERRENI DEMANIALI	1.2.2.01.03.01.001	Demaniale	336	66	1.540	PG	PERUGIA	PIEVAIOIA	No	04/12/2008	TRASFERIMENTO A TITOLO GRATUITO	Valore catastale	1.745,25	0,00	PROVINCIA	
31787	TERRENI DEMANIALI	1.2.2.01.03.01.001	Demaniale	336	68	1.980	PG	PERUGIA	PIEVAIOIA	No	04/12/2008	TRASFERIMENTO A TITOLO GRATUITO	Valore catastale	2.242,50	0,00	PROVINCIA	
31788	TERRENI DEMANIALI	1.2.2.01.03.01.001	Demaniale	336	70	3.180	PG	PERUGIA	PIEVAIOIA	No	04/12/2008	TRASFERIMENTO A TITOLO GRATUITO	Valore catastale	3.602,63	0,00	PROVINCIA	

Sviluppamaria S.p.A.

PATRIMONIO IMMOBILIARE REGIONE UMBRIA
Prospetto Terreni al 31/12/2021

Numero Matricola (da sistema informativo)	Classificazione secondo il piano dei conti dello Stato Patrimoniale in base al D.lgs. 118/2011 (Descrizione)	Classificazione secondo il piano dei conti dello Stato Patrimoniale in base al D.lgs. 118/2011 (Codice)	Classificazione ai sensi del codice civile (demaniale/affidato/fin., indisponibile)	Foglio	Particella	Superficie mq	Provincia	Comune	Località	Bene soggetto ad ammortamento	Data di acquisizione	Modalità di acquisizione	Criterio di valutazione secondo principi del D.lgs. 118/2011	Valore dell'immobile secondo il D.lgs. 118/2021 al 31/12/2021 (euro)	Valore dell'immobile secondo il D.lgs. 118/2011 al 31/12/2020 (euro)	Ente Gestore	Note
31789	TERRENI DEMANIALI	1.2.2.01.03.01.001	Demaniale	336	71	1.610	PG	PERUGIA	PIEVAIOLA	No	04/12/2009	TRASFERIMENTO A TITOLO GRATUITO	Valore catastale	1.824,88	1.824,88	PROVINCIA	
31790	TERRENI DEMANIALI	1.2.2.01.03.01.001	Demaniale	336	73	880	PG	PERUGIA	PIEVAIOLA	No	04/12/2009	TRASFERIMENTO A TITOLO GRATUITO	Valore catastale	987,75	987,75	PROVINCIA	
31791	TERRENI DEMANIALI	1.2.2.01.03.01.001	Demaniale	336	75	150	PG	PERUGIA	PIEVAIOLA	No	04/12/2009	TRASFERIMENTO A TITOLO GRATUITO	Valore catastale	19,50	19,50	PROVINCIA	
31792	TERRENI DEMANIALI	1.2.2.01.03.01.001	Demaniale	336	76	1.500	PG	PERUGIA	PIEVAIOLA	No	04/12/2009	TRASFERIMENTO A TITOLO GRATUITO	Valore catastale	377,00	377,00	PROVINCIA	
31793	TERRENI DEMANIALI	1.2.2.01.03.01.001	Demaniale	336	77	800	PG	PERUGIA	PIEVAIOLA	No	04/12/2009	TRASFERIMENTO A TITOLO GRATUITO	Valore catastale	604,50	604,50	PROVINCIA	
31794	TERRENI DEMANIALI	1.2.2.01.03.01.001	Demaniale	336	78	400	PG	PERUGIA	PIEVAIOLA	No	04/12/2009	TRASFERIMENTO A TITOLO GRATUITO	Valore catastale	302,25	302,25	PROVINCIA	
31795	TERRENI DEMANIALI	1.2.2.01.03.01.001	Demaniale	336	79	560	PG	PERUGIA	PIEVAIOLA	No	04/12/2009	TRASFERIMENTO A TITOLO GRATUITO	Valore catastale	422,50	422,50	PROVINCIA	
31796	TERRENI DEMANIALI	1.2.2.01.03.01.001	Demaniale	339	1	6.060	PG	PERUGIA	PIEVAIOLA	No	04/12/2009	TRASFERIMENTO A TITOLO GRATUITO	Valore catastale	0,00	0,00	PROVINCIA	
31797	TERRENI DEMANIALI	1.2.2.01.03.01.001	Demaniale	339	14	450	PG	PERUGIA	PIEVAIOLA	No	04/12/2009	TRASFERIMENTO A TITOLO GRATUITO	Valore catastale	0,00	0,00	PROVINCIA	
31798	TERRENI DEMANIALI	1.2.2.01.03.01.001	Demaniale	339	76	4.005	PG	PERUGIA	PIEVAIOLA	No	04/12/2009	TRASFERIMENTO A TITOLO GRATUITO	Valore catastale	0,00	0,00	PROVINCIA	
31799	TERRENI DEMANIALI	1.2.2.01.03.01.001	Demaniale	339	77	400	PG	PERUGIA	PIEVAIOLA	No	04/12/2009	TRASFERIMENTO A TITOLO GRATUITO	Valore catastale	612,63	612,63	PROVINCIA	
31800	TERRENI DEMANIALI	1.2.2.01.03.01.001	Demaniale	339	78	140	PG	PERUGIA	PIEVAIOLA	No	04/12/2009	TRASFERIMENTO A TITOLO GRATUITO	Valore catastale	214,50	214,50	PROVINCIA	
31801	TERRENI DEMANIALI	1.2.2.01.03.01.001	Demaniale	339	629	93	PG	PERUGIA	CORCIANO	No	04/12/2009	TRASFERIMENTO A TITOLO GRATUITO	Valore catastale	0,00	0,00	PROVINCIA	
31802	TERRENI DEMANIALI	1.2.2.01.03.01.001	Demaniale	339	630	2	PG	PERUGIA	CORCIANO	No	04/12/2009	TRASFERIMENTO A TITOLO GRATUITO	Valore catastale	0,00	0,00	PROVINCIA	
31803	TERRENI DEMANIALI	1.2.2.01.03.01.001	Demaniale	351	12	4.770	PG	PERUGIA		No	24/07/2007	TRASFERIMENTO A TITOLO GRATUITO	Valore catastale	0,00	0,00	UMBRIA TPLE MOBILITA S.p.A.	
31804	TERRENI DEMANIALI	1.2.2.01.03.01.001	Demaniale	351	25	9.200	PG	PERUGIA		No	24/07/2007	TRASFERIMENTO A TITOLO GRATUITO	Valore catastale	0,00	0,00	UMBRIA TPLE MOBILITA S.p.A.	
31805	TERRENI DEMANIALI	1.2.2.01.03.01.001	Demaniale	351	60	2.860	PG	PERUGIA		No	24/07/2007	TRASFERIMENTO A TITOLO GRATUITO	Valore catastale	0,00	0,00	UMBRIA TPLE MOBILITA S.p.A.	
31806	TERRENI DEMANIALI	1.2.2.01.03.01.001	Demaniale	351	1206	110	PG	PERUGIA		No	21/01/2010	ACQUISIZIONE	Valore catastale	0,00	0,00	UMBRIA TPLE MOBILITA S.p.A.	Il valore del bene è stato determinato con il c.d.d. Valore Catastale in quanto non è conosciuta il valore di acquisizione.
31807	TERRENI DEMANIALI	1.2.2.01.03.01.001	Demaniale	351	1213	570	PG	PERUGIA		No	24/07/2007	TRASFERIMENTO A TITOLO GRATUITO	Valore catastale	0,00	0,00	UMBRIA TPLE MOBILITA S.p.A.	
31808	TERRENI DEMANIALI	1.2.2.01.03.01.001	Demaniale	355	46	2.150	PG	PERUGIA	PIEVAIOLA	No	04/12/2009	TRASFERIMENTO A TITOLO GRATUITO	Valore catastale	541,13	541,13	PROVINCIA	
31809	TERRENI DEMANIALI	1.2.2.01.03.01.001	Demaniale	355	48	1.600	PG	PERUGIA	PIEVAIOLA	No	04/12/2009	TRASFERIMENTO A TITOLO GRATUITO	Valore catastale	403,00	403,00	PROVINCIA	

Sviluppamena S.p.A.

PATRIMONIO IMMOBILIARE REGIONE UMBRIA
 Prospetto Terreni al 31/12/2021

Numero Matri. (da sistema informativo)	Classificazione secondo il piano dei conti dello Stato Patrimoniale in base al D.lgs. 118/2011 (descrittiva)	Classificazione secondo il piano dei conti dello Stato Patrimoniale in base al D.lgs. 118/2011 (codice)	Classificazione ai sensi del codice civile (demaniale/proprio/fin., indisponibile)	Foglio	Particella	Superficie mq	Provincia	Comune	Località	Bene soggetto ad ammortamento	Data di acquisizione	Modalità di acquisizione	Criterio di valutazione secondo i principi del D.lgs. 118/2011	Valore dell'immobile secondo D.lgs. 118/2011 al 31/12/2021 (euro)	Valore dell'immobile secondo D.lgs. 118/2011 al 31/12/2020 (euro)	Differenza (+, -) al 31/12/2021	Ente Gestore	Note
31810	TERRENI DEMANIALI	1.2.2.01.03.01.001	Demaniale	355	49	1.420	PG	PERUGIA	PIEVAIOLA	No	04/12/2008	TRASFERIMENTO A TITOLO GRATUITO	Valore catastale	357,50	357,50	0,00	PROVINCIA	
31811	TERRENI DEMANIALI	1.2.2.01.03.01.001	Demaniale	371	1	3.500	PG	PERUGIA	PERUGIA	No	24/07/2007	TRASFERIMENTO A TITOLO GRATUITO	Valore catastale	0,00	0,00	0,00	UMBRIA T.P.L.E. MOBILITA' S.p.A.	
31812	TERRENI DEMANIALI	1.2.2.01.03.01.001	Demaniale	371	38	6.880	PG	PERUGIA	PERUGIA	No	24/07/2007	TRASFERIMENTO A TITOLO GRATUITO	Valore catastale	0,00	0,00	0,00	UMBRIA T.P.L.E. MOBILITA' S.p.A.	
31813	TERRENI DEMANIALI	1.2.2.01.03.01.001	Demaniale	371	85	2.680	PG	PERUGIA	PERUGIA	No	24/07/2007	TRASFERIMENTO A TITOLO GRATUITO	Valore catastale	0,00	0,00	0,00	UMBRIA T.P.L.E. MOBILITA' S.p.A.	
31814	TERRENI DEMANIALI	1.2.2.01.03.01.001	Demaniale	373	88	2.460	PG	PERUGIA	PIEVAIOLA	No	04/12/2008	TRASFERIMENTO A TITOLO GRATUITO	Valore catastale	627,25	627,25	0,00	PROVINCIA	
31815	TERRENI DEMANIALI	1.2.2.01.03.01.001	Demaniale	374	1	4.080	PG	PERUGIA	PIEVAIOLA	No	04/12/2008	TRASFERIMENTO A TITOLO GRATUITO	Valore catastale	547,63	547,63	0,00	PROVINCIA	
31816	TERRENI DEMANIALI	1.2.2.01.03.01.001	Demaniale	374	10	380	PG	PERUGIA	PIEVAIOLA	No	04/12/2008	TRASFERIMENTO A TITOLO GRATUITO	Valore catastale	50,38	50,38	0,00	PROVINCIA	
31817	TERRENI DEMANIALI	1.2.2.01.03.01.001	Demaniale	374	48	1.320	PG	PERUGIA	PIEVAIOLA	No	04/12/2008	TRASFERIMENTO A TITOLO GRATUITO	Valore catastale	1.485,00	1.485,00	0,00	PROVINCIA	
31818	TERRENI DEMANIALI	1.2.2.01.03.01.001	Demaniale	374	49	4.600	PG	PERUGIA	PIEVAIOLA	No	04/12/2008	TRASFERIMENTO A TITOLO GRATUITO	Valore catastale	5.211,38	5.211,38	0,00	PROVINCIA	
31819	TERRENI DEMANIALI	1.2.2.01.03.01.001	Demaniale	374	50	3.430	PG	PERUGIA	PIEVAIOLA	No	04/12/2008	TRASFERIMENTO A TITOLO GRATUITO	Valore catastale	3.885,38	3.885,38	0,00	PROVINCIA	
31820	TERRENI DEMANIALI	1.2.2.01.03.01.001	Demaniale	375	2	1.750	PG	PERUGIA	PIEVAIOLA	No	04/12/2008	TRASFERIMENTO A TITOLO GRATUITO	Valore catastale	440,38	440,38	0,00	PROVINCIA	
31821	TERRENI DEMANIALI	1.2.2.01.03.01.001	Demaniale	375	9	2.350	PG	PERUGIA	PIEVAIOLA	No	04/12/2008	TRASFERIMENTO A TITOLO GRATUITO	Valore catastale	591,50	591,50	0,00	PROVINCIA	
31822	TERRENI DEMANIALI	1.2.2.01.03.01.001	Demaniale	382	108	9.900	PG	PERUGIA	PERUGIA	No	24/07/2007	TRASFERIMENTO A TITOLO GRATUITO	Valore catastale	0,00	0,00	0,00	UMBRIA T.P.L.E. MOBILITA' S.p.A.	
31823	TERRENI DEMANIALI	1.2.2.01.03.01.001	Demaniale	382	148	2.420	PG	PERUGIA	PERUGIA	No	24/07/2007	TRASFERIMENTO A TITOLO GRATUITO	Valore catastale	0,00	0,00	0,00	UMBRIA T.P.L.E. MOBILITA' S.p.A.	
31824	TERRENI DEMANIALI	1.2.2.01.03.01.001	Demaniale	386	90	580	PG	PERUGIA	VIA PIETRAFITTA	No	04/12/2008	TRASFERIMENTO A TITOLO GRATUITO	Valore catastale	78,00	78,00	0,00	PROVINCIA	
31825	TERRENI DEMANIALI	1.2.2.01.03.01.001	Demaniale	386	126	40	PG	PERUGIA	VIA PIETRAFITTA	No	24/03/2010	ESPROPRIO	Valore acquisizione	134,04	134,04	0,00	PROVINCIA	
31826	TERRENI DEMANIALI	1.2.2.01.03.01.001	Demaniale	386	127	3.610	PG	PERUGIA	PIEVAIOLA	No	04/12/2008	TRASFERIMENTO A TITOLO GRATUITO	Valore catastale	4.090,13	4.090,13	0,00	PROVINCIA	
31827	TERRENI DEMANIALI	1.2.2.01.03.01.001	Demaniale	386	129	330	PG	PERUGIA	PIEVAIOLA	No	04/12/2008	TRASFERIMENTO A TITOLO GRATUITO	Valore catastale	373,75	373,75	0,00	PROVINCIA	
31828	TERRENI DEMANIALI	1.2.2.01.03.01.001	Demaniale	386	1424	2.060	PG	PERUGIA	PIEVAIOLA	No	24/03/2010	ESPROPRIO	Valore acquisizione	6.902,88	6.902,88	0,00	PROVINCIA	
31829	TERRENI DEMANIALI	1.2.2.01.03.01.001	Demaniale	386	1428	3.955	PG	PERUGIA	PIEVAIOLA	No	24/03/2010	ESPROPRIO	Valore acquisizione	13.252,86	13.252,86	0,00	PROVINCIA	
31830	TERRENI DEMANIALI	1.2.2.01.03.01.001	Demaniale	386	1428	1.960	PG	PERUGIA	VIA PIETRAFITTA	No	24/03/2010	ESPROPRIO	Valore acquisizione	6.547,97	6.547,97	0,00	PROVINCIA	

Sviluppamena S.p.A.

PATRIMONIO IMMOBILIARE REGIONE UMBRIA
Prospecto Terreni al 31/12/2021

Numero Matricola (da sistema informativo)	Classificazione secondo il piano dei conti dello Stato Patrimoniale in base al D.lgs. 118/2011 (Descrizione)	Classificazione secondo il piano dei conti dello Stato Patrimoniale in base al D.lgs. 118/2011 (Codice)	Classificazione ai sensi del codice civile (demaniale/affezioni Ue, indisponibile)	Foglio	Particella	Superficie mq	Provincia	Comune	Località	Bene soggetto ad ammortamento	Data di acquisizione	Modalità di acquisizione	Criterio di valutazione secondo principi del D.lgs. 118/2011	Valore dell'immobile secondo D.lgs. 118/2011 al 31/12/2021 (euro)	Valore dell'immobile secondo D.lgs. 118/2011 al 31/12/2020 (euro)	Differenza (+, -) al 31/12/2021 e al 31/12/2020	Ente Gestore	Note
31831	TERRENI DEMANIALI	1.2.2.01.03.01.001	Demaniale	387	115	2.400	PG	PERUGIA	PIE/VIOLA	No	04/12/2008	TRASFERIMENTO A TITOLO GRATUITO	Valore catastale	2.716,63	2.716,63	0,00	PROVINCIA	
31832	TERRENI DEMANIALI	1.2.2.01.03.01.001	Demaniale	387	116	640	PG	PERUGIA	PIE/VIOLA	No	04/12/2008	TRASFERIMENTO A TITOLO GRATUITO	Valore catastale	724,75	724,75	0,00	PROVINCIA	
31833	TERRENI DEMANIALI	1.2.2.01.03.01.001	Demaniale	387	553	3.145	PG	PERUGIA	PIE/VIOLA	No	24/03/2010	ESPROPRIO	Valore acquisizione	18.454,28	18.454,28	0,00	PROVINCIA	
31834	TERRENI DEMANIALI	1.2.2.01.03.01.001	Demaniale	387	557	1.120	PG	PERUGIA	PIE/VIOLA	No	24/03/2010	ESPROPRIO	Valore acquisizione	6.571,95	6.571,95	0,00	PROVINCIA	
31835	TERRENI DEMANIALI	1.2.2.01.03.01.001	Demaniale	387	559	2.465	PG	PERUGIA	PIE/VIOLA	No	24/03/2010	ESPROPRIO	Valore acquisizione	8.235,08	8.235,08	0,00	PROVINCIA	
31836	TERRENI DEMANIALI	1.2.2.01.03.01.001	Demaniale	387	562	1.320	PG	PERUGIA	PIE/VIOLA	No	24/03/2010	ESPROPRIO	Valore acquisizione	9.018,74	9.018,74	0,00	PROVINCIA	
31837	TERRENI DEMANIALI	1.2.2.01.03.01.001	Demaniale	387	564	20	PG	PERUGIA	PIE/VIOLA	No	24/03/2010	ESPROPRIO	Valore acquisizione	44,40	44,40	0,00	PROVINCIA	
31838	TERRENI DEMANIALI	1.2.2.01.03.01.001	Demaniale	387	566	3.385	PG	PERUGIA	PIE/VIOLA	No	24/03/2010	ESPROPRIO	Valore acquisizione	11.308,61	11.308,61	0,00	PROVINCIA	
31839	TERRENI DEMANIALI	1.2.2.01.03.01.001	Demaniale	387	568	2.105	PG	PERUGIA	PIE/VIOLA	No	24/03/2010	ESPROPRIO	Valore acquisizione	11.475,94	11.475,94	0,00	PROVINCIA	
31840	TERRENI DEMANIALI	1.2.2.01.03.01.001	Demaniale	387	572	2.980	PG	PERUGIA	PIE/VIOLA	No	24/03/2010	ESPROPRIO	Valore acquisizione	29.955,58	29.955,58	0,00	PROVINCIA	
31841	TERRENI DEMANIALI	1.2.2.01.03.01.001	Demaniale	387	575	10	PG	PERUGIA	PIE/VIOLA	No	24/03/2010	ESPROPRIO	Valore acquisizione	236,62	236,62	0,00	PROVINCIA	
31842	TERRENI DEMANIALI	1.2.2.01.03.01.001	Demaniale	387	578	130	PG	PERUGIA	PIE/VIOLA	No	24/03/2010	ESPROPRIO	Valore acquisizione	3.076,08	3.076,08	0,00	PROVINCIA	
31843	TERRENI DEMANIALI	1.2.2.01.03.01.001	Demaniale	387	589	1.015	PG	PERUGIA	PIE/VIOLA	No	24/03/2010	ESPROPRIO	Valore acquisizione	4.767,72	4.767,72	0,00	PROVINCIA	
31844	TERRENI DEMANIALI	1.2.2.01.03.01.001	Demaniale	387	590	850	PG	PERUGIA	PIE/VIOLA	No	24/03/2010	ESPROPRIO	Valore acquisizione	3.992,67	3.992,67	0,00	PROVINCIA	
31845	TERRENI DEMANIALI	1.2.2.01.03.01.001	Demaniale	387	592	400	PG	PERUGIA	PIE/VIOLA	No	24/03/2010	ESPROPRIO	Valore acquisizione	9.464,86	9.464,86	0,00	PROVINCIA	
31846	TERRENI DEMANIALI	1.2.2.01.03.01.001	Demaniale	387	593	205	PG	PERUGIA	PIE/VIOLA	No	24/03/2010	ESPROPRIO	Valore acquisizione	4.850,74	4.850,74	0,00	PROVINCIA	
31847	TERRENI DEMANIALI	1.2.2.01.03.01.001	Demaniale	387	596	2.000	PG	PERUGIA	PIE/VIOLA	No	24/03/2010	ESPROPRIO	Valore acquisizione	10.901,60	10.901,60	0,00	PROVINCIA	
31848	TERRENI DEMANIALI	1.2.2.01.03.01.001	Demaniale	387	598	1.750	PG	PERUGIA	PIE/VIOLA	No	24/03/2010	ESPROPRIO	Valore acquisizione	41.408,75	41.408,75	0,00	PROVINCIA	
31849	TERRENI DEMANIALI	1.2.2.01.03.01.001	Demaniale	388	43	3.360	PG	PERUGIA	PIE/VIOLA	No	04/12/2008	TRASFERIMENTO A TITOLO GRATUITO	Valore catastale	3.807,38	3.807,38	0,00	PROVINCIA	
31850	TERRENI DEMANIALI	1.2.2.01.03.01.001	Demaniale	388	44	1.620	PG	PERUGIA	PIE/VIOLA	No	04/12/2008	TRASFERIMENTO A TITOLO GRATUITO	Valore catastale	1.834,63	1.834,63	0,00	PROVINCIA	
31851	TERRENI DEMANIALI	1.2.2.01.03.01.001	Demaniale	388	45	1.680	PG	PERUGIA	PIE/VIOLA	No	04/12/2008	TRASFERIMENTO A TITOLO GRATUITO	Valore catastale	1.902,88	1.902,88	0,00	PROVINCIA	

Sviluppamena S.p.A.

PATRIMONIO IMMOBILIARE REGIONE UMBRIA
Prospetto Terreni al 31/12/2021

Numero Matricola (da sistema informativo)	Classificazione secondo il piano dei conti dello Stato Patrimoniale in base al D.lgs. 118/2011 (descrittiva)	Classificazione secondo il piano dei conti dello Stato Patrimoniale in base al D.lgs. 118/2011 (codice)	Classificazione ai sensi del codice civile (demaniale/proprio/fin., indisponibile)	Foglio	Particella	Superficie mq	Provincia	Comune	Località	Bene soggetto ad ammortamento	Data di acquisizione	Modalità di acquisizione	Criterio di valutazione secondo principi del D.lgs. 118/2011	Valore dell'immobile secondo D.lgs. 118/2011 al 31/12/2021 (euro)	Differenza (+, -) al 31/12/2021	Ente Gestore	Note
31852	TERRENI DEMANIALI	1.2.2.01.03.01.001	Demaniale	388	46	6.090	PG	PERUGIA	PIEVAIOLA	No	04/12/2009	TRASFERIMENTO A TITOLO GRATUITO	Valore catastale	6.899,75	0,00	PROVINCIA	
31853	TERRENI DEMANIALI	1.2.2.01.03.01.001	Demaniale	388	48	1.920	PG	PERUGIA	PIEVAIOLA	No	04/12/2009	TRASFERIMENTO A TITOLO GRATUITO	Valore catastale	2.175,88	0,00	PROVINCIA	
31854	TERRENI DEMANIALI	1.2.2.01.03.01.001	Demaniale	388	50	1.310	PG	PERUGIA	PIEVAIOLA	No	04/12/2009	TRASFERIMENTO A TITOLO GRATUITO	Valore catastale	1.483,63	0,00	PROVINCIA	
31855	TERRENI DEMANIALI	1.2.2.01.03.01.001	Demaniale	388	52	4.100	PG	PERUGIA	PIEVAIOLA	No	04/12/2009	TRASFERIMENTO A TITOLO GRATUITO	Valore catastale	4.645,88	0,00	PROVINCIA	
31856	TERRENI DEMANIALI	1.2.2.01.03.01.001	Demaniale	388	53	920	PG	PERUGIA	PIEVAIOLA	No	04/12/2009	TRASFERIMENTO A TITOLO GRATUITO	Valore catastale	1.041,63	0,00	PROVINCIA	
31857	TERRENI DEMANIALI	1.2.2.01.03.01.001	Demaniale	388	55	360	PG	PERUGIA	PIEVAIOLA	No	04/12/2009	TRASFERIMENTO A TITOLO GRATUITO	Valore catastale	407,88	0,00	PROVINCIA	
31858	TERRENI DEMANIALI	1.2.2.01.03.01.001	Demaniale	388	56	5.530	PG	PERUGIA	PIEVAIOLA	No	04/12/2009	TRASFERIMENTO A TITOLO GRATUITO	Valore catastale	4.176,25	0,00	PROVINCIA	
31859	TERRENI DEMANIALI	1.2.2.01.03.01.001	Demaniale	388	58	620	PG	PERUGIA	PIEVAIOLA	No	04/12/2009	TRASFERIMENTO A TITOLO GRATUITO	Valore catastale	468,00	0,00	PROVINCIA	
31860	TERRENI DEMANIALI	1.2.2.01.03.01.001	Demaniale	388	59	80	PG	PERUGIA	PIEVAIOLA	No	04/12/2009	TRASFERIMENTO A TITOLO GRATUITO	Valore catastale	60,13	0,00	PROVINCIA	
31861	TERRENI DEMANIALI	1.2.2.01.03.01.001	Demaniale	388	60	6.160	PG	PERUGIA	PIEVAIOLA	No	04/12/2009	TRASFERIMENTO A TITOLO GRATUITO	Valore catastale	4.652,38	0,00	PROVINCIA	
31862	TERRENI DEMANIALI	1.2.2.01.03.01.001	Demaniale	388	62	440	PG	PERUGIA	PIEVAIOLA	No	04/12/2009	TRASFERIMENTO A TITOLO GRATUITO	Valore catastale	7.886,13	0,00	PROVINCIA	
31863	TERRENI DEMANIALI	1.2.2.01.03.01.001	Demaniale	388	64	3.520	PG	PERUGIA	PIEVAIOLA	No	04/12/2009	TRASFERIMENTO A TITOLO GRATUITO	Valore catastale	3.987,75	0,00	PROVINCIA	
31864	TERRENI DEMANIALI	1.2.2.01.03.01.001	Demaniale	388	65	20	PG	PERUGIA	PIEVAIOLA	No	04/12/2009	TRASFERIMENTO A TITOLO GRATUITO	Valore catastale	22,75	0,00	PROVINCIA	
31865	TERRENI DEMANIALI	1.2.2.01.03.01.001	Demaniale	388	66	850	PG	PERUGIA	PIEVAIOLA	No	04/12/2009	TRASFERIMENTO A TITOLO GRATUITO	Valore catastale	641,88	0,00	PROVINCIA	
31866	TERRENI DEMANIALI	1.2.2.01.03.01.001	Demaniale	388	67	260	PG	PERUGIA	PIEVAIOLA	No	04/12/2009	TRASFERIMENTO A TITOLO GRATUITO	Valore catastale	196,63	0,00	PROVINCIA	
31867	TERRENI DEMANIALI	1.2.2.01.03.01.001	Demaniale	388	537	3.830	PG	PERUGIA	PIEVAIOLA	No	24/03/2010	ESPROPRIO	Valore acquisizione	13.169,09	0,00	PROVINCIA	
31868	TERRENI DEMANIALI	1.2.2.01.03.01.001	Demaniale	388	539	3.170	PG	PERUGIA	PIEVAIOLA	No	24/03/2010	ESPROPRIO	Valore acquisizione	10.622,39	0,00	PROVINCIA	
31869	TERRENI DEMANIALI	1.2.2.01.03.01.001	Demaniale	388	541	3.110	PG	PERUGIA	PIEVAIOLA	No	24/03/2010	ESPROPRIO	Valore acquisizione	23.309,91	0,00	PROVINCIA	
31870	TERRENI DEMANIALI	1.2.2.01.03.01.001	Demaniale	388	66	70	PG	PERUGIA	PIEVAIOLA	No	04/12/2009	TRASFERIMENTO A TITOLO GRATUITO	Valore catastale	79,63	0,00	PROVINCIA	
31871	TERRENI DEMANIALI	1.2.2.01.03.01.001	Demaniale	388	68	460	PG	PERUGIA	STRADA PROVINCIALE DI SPINA	No	04/12/2009	TRASFERIMENTO A TITOLO GRATUITO	Valore catastale	521,63	0,00	PROVINCIA	
31872	TERRENI DEMANIALI	1.2.2.01.03.01.001	Demaniale	388	70	410	PG	PERUGIA	STRADA PROVINCIALE DI SPINA	No	04/12/2009	TRASFERIMENTO A TITOLO GRATUITO	Valore catastale	464,75	0,00	PROVINCIA	

Sviluppamena S.p.A.

PATRIMONIO IMMOBILIARE REGIONE UMBRIA
 Prospetto Terreni al 31/12/2021

Numero Matricola (da sistema informativo)	Classificazione secondo il piano dei conti dello Stato Patrimoniale in base al D.lgs. 118/2011 (descrittiva)	Classificazione secondo il piano dei conti dello Stato Patrimoniale in base al D.lgs. 118/2011 (Codice)	Classificazione ai sensi del codice civile (demaniale/affidoneo/fin., indisponibile)	Foglio	Particella	Superficie mq	Provincia	Comune	Località	Bene soggetto ad ammortamento	Data di acquisizione	Modalità di acquisizione	Criterio di valutazione secondo il D.lgs. 118/2011	Valore dell'immobile secondo il D.lgs. 118/2011 al 31/12/2021 (euro)	Differenza (+, -) al 31/12/2021 (euro)	Ente Gestore	Note
31873	TERRENI DEMANIALI	1.2.2.01.03.01.001	Demaniale	389	660	200	PG	PERUGIA	PIEVAIOLA	No	24/03/2010	ESPROPRIO	Valore acquisizione	1.266,00	0,00	PROVINCIA	
31874	TERRENI DEMANIALI	1.2.2.01.03.01.001	Demaniale	389	651	345	PG	PERUGIA	PIEVAIOLA	No	24/03/2010	ESPROPRIO	Valore acquisizione	2.585,83	0,00	PROVINCIA	
31875	TERRENI DEMANIALI	1.2.2.01.03.01.001	Demaniale	389	652	5.035	PG	PERUGIA	PIEVAIOLA	No	24/03/2010	ESPROPRIO	Valore acquisizione	22.132,85	0,00	PROVINCIA	
31876	TERRENI DEMANIALI	1.2.2.01.03.01.001	Demaniale	389	655	45	PG	PERUGIA	PIEVAIOLA	No	24/03/2010	ESPROPRIO	Valore acquisizione	95,18	0,00	PROVINCIA	
31877	TERRENI DEMANIALI	1.2.2.01.03.01.001	Demaniale	389	656	35	PG	PERUGIA	PIEVAIOLA	No	24/03/2010	ESPROPRIO	Valore acquisizione	74,03	0,00	PROVINCIA	
31878	TERRENI DEMANIALI	1.2.2.01.03.01.001	Demaniale	389	657	3.190	PG	PERUGIA	PIEVAIOLA	No	04/12/2008	TRASFERIMENTO A TITOLO GRATUITO	Valore catastale	2.409,88	0,00	PROVINCIA	
31879	TERRENI DEMANIALI	1.2.2.01.03.01.001	Demaniale	389	658	1.820	PG	PERUGIA	PIEVAIOLA	No	04/12/2008	TRASFERIMENTO A TITOLO GRATUITO	Valore catastale	1.374,75	0,00	PROVINCIA	
31880	TERRENI DEMANIALI	1.2.2.01.03.01.001	Demaniale	389	661	70	PG	PERUGIA	PIEVAIOLA	No	24/03/2010	ESPROPRIO	Valore acquisizione	443,10	0,00	PROVINCIA	
31881	TERRENI DEMANIALI	1.2.2.01.03.01.001	Demaniale	389	664	7.310	PG	PERUGIA	PIEVAIOLA	No	24/03/2010	ESPROPRIO	Valore acquisizione	42.993,74	0,00	PROVINCIA	
31882	TERRENI DEMANIALI	1.2.2.01.03.01.001	Demaniale	389	666	760	PG	PERUGIA	PIEVAIOLA	No	24/03/2010	ESPROPRIO	Valore acquisizione	1.687,05	0,00	PROVINCIA	
31883	TERRENI DEMANIALI	1.2.2.01.03.01.001	Demaniale	389	668	195	PG	PERUGIA	STRADA PROVINCIALE DI SPINA	No	24/03/2010	ESPROPRIO	Valore acquisizione	435,34	0,00	PROVINCIA	
31884	TERRENI DEMANIALI	1.2.2.01.03.01.001	Demaniale	183	856	83	PG	PERUGIA	VIA EUGUBINA	No	06/02/2008	ESPROPRIO	Valore acquisizione	2.223,23	0,00	PROVINCIA	
31885	TERRENI DEMANIALI	1.2.2.01.03.01.001	Demaniale	183	853	210	PG	PERUGIA	VIA EUGUBINA	No	06/02/2008	ESPROPRIO	Valore acquisizione	311,36	0,00	PROVINCIA	
31886	TERRENI DEMANIALI	1.2.2.01.03.01.001	Demaniale	183	854	80	PG	PERUGIA	VIA EUGUBINA	No	06/02/2008	ESPROPRIO	Valore acquisizione	86,96	0,00	PROVINCIA	
31887	TERRENI DEMANIALI	1.2.2.01.03.01.001	Demaniale	183	855	80	PG	PERUGIA	VIA EUGUBINA	No	06/02/2008	ESPROPRIO	Valore acquisizione	2.142,87	0,00	PROVINCIA	
31888	TERRENI DEMANIALI	1.2.2.01.03.01.001	Demaniale	400	725	52	PG	PERUGIA	SANTENEA	No	05/09/2008	ESPROPRIO	Valore acquisizione	1.391,89	0,00	PROVINCIA	
31889	TERRENI DEMANIALI	1.2.2.01.03.01.001	Demaniale	400	726	24	PG	PERUGIA	SANTENEA	No	05/09/2008	ESPROPRIO	Valore acquisizione	642,42	0,00	PROVINCIA	
31890	TERRENI DEMANIALI	1.2.2.01.03.01.001	Demaniale	400	727	164	PG	PERUGIA	SANTENEA	No	05/09/2008	ESPROPRIO	Valore acquisizione	1.720,72	0,00	PROVINCIA	
31891	TERRENI DEMANIALI	1.2.2.01.03.01.001	Demaniale	388	951	112	PG	PERUGIA	SANTENEA	No	05/09/2008	ESPROPRIO	Valore acquisizione	6.444,58	0,00	PROVINCIA	
31892	TERRENI DEMANIALI	1.2.2.01.03.01.001	Demaniale	253	2304	64	PG	PERUGIA		No	01/01/2009	ACQUISIZIONE	Valore catastale	0,00	0,00	UMBRIA T.P.L.E MOBILITA S.p.A.	Il valore del bene è stato determinato con il stesso Valore Catastale in quanto non è conosciuta l'entità di acquisizione
31893	TERRENI DEMANIALI	1.2.2.01.03.01.001	Demaniale	253	2305	1	PG	PERUGIA		No	01/01/2009	ACQUISIZIONE	Valore catastale	0,00	0,00	UMBRIA T.P.L.E MOBILITA S.p.A.	Il valore del bene è stato determinato con il stesso Valore Catastale in quanto non è conosciuta l'entità di acquisizione

Sviluppamaria S.p.A.

PATRIMONIO IMMOBILIARE REGIONE UMBRIA
 Prospetto Terreni al 31/12/2021

Numero Matricola (da sistema informativo)	Classificazione secondo il piano dei conti dello Stato Patrimoniale in base al D.lgs. 118/2011 (Descrizione)	Classificazione secondo il piano dei conti dello Stato Patrimoniale in base al D.lgs. 118/2011 (Codice)	Classificazione ai sensi del codice civile (demaniale/affidatario/fin., indisponibile)	Foglio	Particella	Superficie mq	Provincia	Comune	Località	Bene soggetto ad ammortamento	Data di acquisizione	Modalità di acquisizione	Criterio di valutazione secondo principi del D.lgs. 118/2011	Valore dell'immobile secondo il D.lgs. 118/2011 al 31/12/2021 (euro)	Valore dell'immobile secondo il D.lgs. 118/2011 al 31/12/2020 (euro)	Ente Gestore	Note
39982	TERRENI DEMANIALI	1.2.2.01.03.01.001	Demaniale	266	1504	680	PG	PERUGIA		No	21/09/2013	ACQUISIZIONE	Valore acquisizione	16.704,00	16.704,00	PROVINCIA	
39983	TERRENI DEMANIALI	1.2.2.01.03.01.001	Demaniale	387	156	80	PG	PERUGIA	PIEVAIOLA	No	12/11/2012	ESPROPRIO	Valore acquisizione	13,12	13,12	PROVINCIA	
39984	TERRENI DEMANIALI	1.2.2.01.03.01.001	Demaniale	387	157	1.270	PG	PERUGIA	PIEVAIOLA	No	12/11/2012	ESPROPRIO	Valore acquisizione	208,22	208,22	PROVINCIA	
39985	TERRENI DEMANIALI	1.2.2.01.03.01.001	Demaniale	387	161	640	PG	PERUGIA	PIEVAIOLA	No	12/11/2012	ESPROPRIO	Valore acquisizione	104,93	104,93	PROVINCIA	
39986	TERRENI DEMANIALI	1.2.2.01.03.01.001	Demaniale	387	164	230	PG	PERUGIA	PIEVAIOLA	No	12/11/2012	ESPROPRIO	Valore acquisizione	37,71	37,71	PROVINCIA	
39987	TERRENI DEMANIALI	1.2.2.01.03.01.001	Demaniale	387	165	2.035	PG	PERUGIA	PIEVAIOLA	No	12/11/2012	ESPROPRIO	Valore acquisizione	333,65	333,65	PROVINCIA	
39988	TERRENI DEMANIALI	1.2.2.01.03.01.001	Demaniale	387	555	130	PG	PERUGIA	PIEVAIOLA	No	12/11/2012	ESPROPRIO	Valore acquisizione	21,31	21,31	PROVINCIA	
39989	TERRENI DEMANIALI	1.2.2.01.03.01.001	Demaniale	387	577	250	PG	PERUGIA	PIEVAIOLA	No	12/11/2012	ESPROPRIO	Valore acquisizione	40,99	40,99	PROVINCIA	
40000	TERRENI DEMANIALI	1.2.2.01.03.01.001	Demaniale	387	582	690	PG	PERUGIA	PIEVAIOLA	No	12/11/2012	ESPROPRIO	Valore acquisizione	113,13	113,13	PROVINCIA	
40001	TERRENI DEMANIALI	1.2.2.01.03.01.001	Demaniale	387	584	520	PG	PERUGIA	PIEVAIOLA	No	12/11/2012	ESPROPRIO	Valore acquisizione	85,26	85,26	PROVINCIA	
40002	TERRENI DEMANIALI	1.2.2.01.03.01.001	Demaniale	266	1516	84	PG	PERUGIA		No	18/12/2012	ACQUISIZIONE	Valore acquisizione	25.445,00	25.445,00	PROVINCIA	
40003	TERRENI DEMANIALI	1.2.2.01.03.01.001	Demaniale	388	687	3.835	PG	PERUGIA	STRADA PROVINCIALE DI SPINA	No	12/11/2012	ESPROPRIO	Valore acquisizione	13.392,37	13.392,37	PROVINCIA	
40004	TERRENI DEMANIALI	1.2.2.01.03.01.001	Demaniale	266	1500	1.261	PG	PERUGIA		No	12/04/2012	ESPROPRIO	Valore catastale	982,25	982,25	PROVINCIA	Il valore del bene è stato determinato con il valore catastale in quanto non è conosciuta l'area di riferimento
40005	TERRENI DEMANIALI	1.2.2.01.03.01.001	Demaniale	266	1502	2.193	PG	PERUGIA		No	12/04/2012	ESPROPRIO	Valore catastale	1.655,88	1.655,88	PROVINCIA	Il valore del bene è stato determinato con il valore catastale in quanto non è conosciuta l'area di riferimento
40006	TERRENI DEMANIALI	1.2.2.01.03.01.001	Demaniale	271	980	118	PG	PERUGIA	VIA ASSISANA 61	No	22/02/2012	ACQUISIZIONE	Valore catastale	34,13	34,13	PROVINCIA	Il valore del bene è stato determinato con il valore catastale in quanto non è conosciuta l'area di riferimento
40007	TERRENI DEMANIALI	1.2.2.01.03.01.001	Demaniale	266	1507	157	PG	PERUGIA		No	19/10/2012	ACQUISIZIONE	Valore acquisizione	314,00	314,00	PROVINCIA	
40008	TERRENI DEMANIALI	1.2.2.01.03.01.001	Demaniale	250	2496	2.733	PG	PERUGIA	STRADA PIEVAIOLA	No	25/10/2012	ACQUISIZIONE	Valore acquisizione	44.632,36	44.632,36	PROVINCIA	
40010	TERRENI DEMANIALI	1.2.2.01.03.01.001	Demaniale	250	2497	160	PG	PERUGIA	STRADA PIEVAIOLA	No	25/10/2012	ACQUISIZIONE	Valore acquisizione	2.612,94	2.612,94	PROVINCIA	
40011	TERRENI DEMANIALI	1.2.2.01.03.01.001	Demaniale	250	2500	2.728	PG	PERUGIA	STRADA PIEVAIOLA	No	25/10/2012	ACQUISIZIONE	Valore acquisizione	44.550,70	44.550,70	PROVINCIA	
40012	TERRENI DEMANIALI	1.2.2.01.03.01.001	Demaniale	250	2494	154	PG	PERUGIA	STRADA PIEVAIOLA	No	14/11/2012	ACQUISIZIONE	Valore acquisizione	3.697,20	3.697,20	PROVINCIA	
40013	TERRENI DEMANIALI	1.2.2.01.03.01.001	Demaniale	266	1511	15	PG	PERUGIA		No	16/11/2012	ACQUISIZIONE	Valore catastale	22,75	22,75	PROVINCIA	Il valore del bene è stato determinato con il valore catastale in quanto non è conosciuta l'area di riferimento

Sviluppamare S.p.A.

PATRIMONIO IMMOBILIARE REGIONE UMBRIA
 Prospetto Terreni al 31/12/2021

Numero di Matricola (da sistema informativo)	Classificazione secondo il piano dei conti dello Stato Patrimoniale in base al D.lgs. 118/2011 (descrittiva)	Classificazione secondo il piano dei conti dello Stato Patrimoniale in base al D.lgs. 118/2011 (codice)	Classificazione ai sensi del codice civile (demaniale/affidatario/privato, indisponibile)	Foglio	Particella	Superficie mq	Provincia	Comune	Località	Bene soggetto ad ammortamento	Data di acquisizione	Modalità di acquisizione	Criterio di valutazione principale (D.lgs. 118/2011)	Valore dell'immobile al 31/12/2021 (euro)	Valore dell'immobile al 31/12/2020 (euro)	Differenziale (+/-) al 31/12/2021	Ente Gestore	Note
40014	TERRENI DEMANIALI	1.2.2.01.03.01.001	Demaniale	266	1513	70	PG	PERUGIA		No	16/11/2012	ACQUISIZIONE	Valore catastale	108,88	108,88	0,00	PROVINCIA	Il valore del bene è stato determinato con il criterio Valore Catastale in quanto non è concesso il valore di acquisto.
40015	TERRENI DEMANIALI	1.2.2.01.03.01.001	Demaniale	266	1514	174	PG	PERUGIA		No	16/11/2012	ACQUISIZIONE	Valore catastale	380,25	380,25	0,00	PROVINCIA	Il valore del bene è stato determinato con il criterio Valore Catastale in quanto non è concesso il valore di acquisto.
40016	TERRENI DEMANIALI	1.2.2.01.03.01.001	Demaniale	266	1509	233	PG	PERUGIA		No	21/11/2012	ACQUISIZIONE	Valore acquisizione	468,00	468,00	0,00	PROVINCIA	Il valore del bene è stato determinato con il criterio Valore Catastale in quanto non è concesso il valore di acquisto.
40467	TERRENI DEMANIALI	1.2.2.01.03.01.001	Demaniale	387	615	455	PG	PERUGIA	PIEVAIOLA	No	07/05/2014	ESPROPRIO	Valore catastale	342,88	342,88	0,00	PROVINCIA	Il valore del bene è stato determinato con il criterio Valore Catastale in quanto non è concesso il valore di acquisto.
40468	TERRENI DEMANIALI	1.2.2.01.03.01.001	Demaniale	387	613	350	PG	PERUGIA	PIEVAIOLA	No	07/05/2014	ESPROPRIO	Valore catastale	264,88	264,88	0,00	PROVINCIA	Il valore del bene è stato determinato con il criterio Valore Catastale in quanto non è concesso il valore di acquisto.
40469	TERRENI DEMANIALI	1.2.2.01.03.01.001	Demaniale	388	670	510	PG	PERUGIA	STRADA PROVINCIALE DI SPINA	No	07/05/2014	ESPROPRIO	Valore catastale	578,50	578,50	0,00	PROVINCIA	Il valore del bene è stato determinato con il criterio Valore Catastale in quanto non è concesso il valore di acquisto.
40470	TERRENI DEMANIALI	1.2.2.01.03.01.001	Demaniale	388	1430	20	PG	PERUGIA	VIA PIETRAFITTA	No	07/05/2014	ESPROPRIO	Valore catastale	14,63	14,63	0,00	PROVINCIA	Il valore del bene è stato determinato con il criterio Valore Catastale in quanto non è concesso il valore di acquisto.
40471	TERRENI DEMANIALI	1.2.2.01.03.01.001	Demaniale	387	579	20	PG	PERUGIA	PIEVAIOLA	No	07/05/2014	ESPROPRIO	Valore catastale	14,63	14,63	0,00	PROVINCIA	Il valore del bene è stato determinato con il criterio Valore Catastale in quanto non è concesso il valore di acquisto.
40472	TERRENI DEMANIALI	1.2.2.01.03.01.001	Demaniale	380	585	235	PG	PERUGIA	PIETRAFITTA	No	07/05/2014	ESPROPRIO	Valore catastale	266,50	266,50	0,00	PROVINCIA	Il valore del bene è stato determinato con il criterio Valore Catastale in quanto non è concesso il valore di acquisto.
40473	TERRENI DEMANIALI	1.2.2.01.03.01.001	Demaniale	390	588	15	PG	PERUGIA	PIETRAFITTA	No	07/05/2014	ESPROPRIO	Valore catastale	16,25	16,25	0,00	PROVINCIA	Il valore del bene è stato determinato con il criterio Valore Catastale in quanto non è concesso il valore di acquisto.
40474	TERRENI DEMANIALI	1.2.2.01.03.01.001	Demaniale	390	592	500	PG	PERUGIA	PIETRAFITTA	No	07/05/2014	ESPROPRIO	Valore catastale	567,13	567,13	0,00	PROVINCIA	Il valore del bene è stato determinato con il criterio Valore Catastale in quanto non è concesso il valore di acquisto.
40475	TERRENI DEMANIALI	1.2.2.01.03.01.001	Demaniale	387	611	100	PG	PERUGIA	PIEVAIOLA	No	07/05/2014	ESPROPRIO	Valore catastale	74,75	74,75	0,00	PROVINCIA	Il valore del bene è stato determinato con il criterio Valore Catastale in quanto non è concesso il valore di acquisto.
40476	TERRENI DEMANIALI	1.2.2.01.03.01.001	Demaniale	390	581	1.260	PG	PERUGIA	PIETRAFITTA	No	07/05/2014	ESPROPRIO	Valore catastale	1.426,75	1.426,75	0,00	PROVINCIA	Il valore del bene è stato determinato con il criterio Valore Catastale in quanto non è concesso il valore di acquisto.
40477	TERRENI DEMANIALI	1.2.2.01.03.01.001	Demaniale	387	608	365	PG	PERUGIA	PIEVAIOLA	No	07/05/2014	ESPROPRIO	Valore catastale	412,75	412,75	0,00	PROVINCIA	Il valore del bene è stato determinato con il criterio Valore Catastale in quanto non è concesso il valore di acquisto.
40478	TERRENI DEMANIALI	1.2.2.01.03.01.001	Demaniale	389	672	215	PG	PERUGIA	STRADA PROVINCIALE DI SPINA	No	07/05/2014	ESPROPRIO	Valore catastale	162,50	162,50	0,00	PROVINCIA	Il valore del bene è stato determinato con il criterio Valore Catastale in quanto non è concesso il valore di acquisto.
40727	TERRENI DEMANIALI	1.2.2.01.03.01.001	Demaniale	266	1501	1.559	PG	PERUGIA	Loc. Centova	No	16/12/2015	ESPROPRIO	Valore acquisizione	12.498,40	12.498,40	0,00	PROVINCIA	Il valore del bene è stato determinato con il criterio Valore Catastale in quanto non è concesso il valore di acquisto.
40728	TERRENI DEMANIALI	1.2.2.01.03.01.001	Demaniale	266	1503	3.037	PG	PERUGIA	Loc. Centova	No	16/12/2015	ESPROPRIO	Valore acquisizione	24.349,37	24.349,37	0,00	PROVINCIA	Il valore del bene è stato determinato con il criterio Valore Catastale in quanto non è concesso il valore di acquisto.
40875	TERRENI DEMANIALI	1.2.2.01.03.01.001	Demaniale	134	1496	3.700	PG	PERUGIA	VIA EUGUBINA	No	06/04/2016	TRASFERIMENTO A TITOLO GRATUITO	Valore catastale	1.087,13	1.087,13	0,00	PROVINCIA	Il valore del bene è stato determinato con il criterio Valore Catastale in quanto non è concesso il valore di acquisto.
41029	TERRENI DEMANIALI	1.2.2.01.03.01.001	Demaniale	298	1658	317	PG	PERUGIA	Strozzaiaipponi	No	20/10/2017	ESPROPRIO	Valore acquisizione	1.585,00	1.585,00	0,00	PROVINCIA	Il valore del bene è stato determinato con il criterio Valore Catastale in quanto non è concesso il valore di acquisto.
41030	TERRENI DEMANIALI	1.2.2.01.03.01.001	Demaniale	298	1676	39	PG	PERUGIA	Strozzaiaipponi	No	20/10/2017	ESPROPRIO	Valore acquisizione	185,00	185,00	0,00	PROVINCIA	Il valore del bene è stato determinato con il criterio Valore Catastale in quanto non è concesso il valore di acquisto.
41031	TERRENI DEMANIALI	1.2.2.01.03.01.001	Demaniale	298	1678	35	PG	PERUGIA	Strozzaiaipponi	No	20/10/2017	ESPROPRIO	Valore acquisizione	1.750,00	1.750,00	0,00	PROVINCIA	Il valore del bene è stato determinato con il criterio Valore Catastale in quanto non è concesso il valore di acquisto.

Sviluppamaria S.p.A.

PATRIMONIO IMMOBILIARE REGIONE UMBRIA
 Prospetto Terreni al 31/12/2021

Numero Matricola (da sistema informativo)	Classificazione secondo il piano dei conti dello Stato Patrimoniale in base al D.lgs. 118/2011 (descrittiva)	Classificazione secondo il piano dei conti dello Stato Patrimoniale in base al D.lgs. 118/2011 (codice)	Classificazione ai sensi del codice civile (demaniale/affogioni U/R, indisponibile)	Foglio	Particella	Superficie mq	Provincia	Comune	Località	Bene soggetto ad ammortamento	Data di acquisizione	Modalità di acquisizione	Criterio di valutazione secondo principi del D.lgs. 118/2011	Valore dell'immobile secondo D.lgs. 118/2011 al 31/12/2021 (euro)	Valore dell'immobile secondo D.lgs. 118/2011 al 31/12/2020 (euro)	Ente Gestore	Note
41032	TERRENI DEMANIALI	1.2.2.01.03.01.001	Demaniale	298	1881	39	PG	PERUGIA	Strozzaopponi	No	20/10/2017	ESPROPRIO	Valore acquisizione	190,00	190,00	PROVINCIA	
41033	TERRENI DEMANIALI	1.2.2.01.03.01.001	Demaniale	197	1932	48	PG	PERUGIA	Ponte Felcino	No	06/02/2017	ESPROPRIO	Valore acquisizione	3.156,00	3.156,00	UMBRIA TPLE MOBILITA' S.p.A.	
41034	TERRENI DEMANIALI	1.2.2.01.03.01.001	Demaniale	179	958	690	PG	PERUGIA	VILLA II KM 27,1986	No	24/07/2007	TRASFERIMENTO A TITOLO GRATUITO	Valore catastale	0,00	0,00	UMBRIA TPLE MOBILITA' S.p.A.	Deriva dalla soppressione della part. 47, demarcazione locale del fabbricato - variazione del 2017
41037	TERRENI DEMANIALI	1.2.2.01.03.01.001	Demaniale	197	804	47	PG	PERUGIA	Ponte Felcino	No	01/03/2017	ESPROPRIO	Valore acquisizione	3.992,10	3.992,10	UMBRIA TPLE MOBILITA' S.p.A.	
41038	TERRENI DEMANIALI	1.2.2.01.03.01.001	Demaniale	197	1928	49	PG	PERUGIA	Ponte Felcino	No	01/03/2017	ESPROPRIO	Valore acquisizione	4.057,70	4.057,70	UMBRIA TPLE MOBILITA' S.p.A.	
41039	TERRENI DEMANIALI	1.2.2.01.03.01.001	Demaniale	197	1930	77	PG	PERUGIA	Ponte Felcino	No	01/03/2017	ESPROPRIO	Valore acquisizione	6.376,50	6.376,50	UMBRIA TPLE MOBILITA' S.p.A.	
41040	TERRENI DEMANIALI	1.2.2.01.03.01.001	Demaniale	197	2029	12	PG	PERUGIA	Ponte Felcino	No	01/03/2017	ESPROPRIO	Valore acquisizione	993,70	993,70	UMBRIA TPLE MOBILITA' S.p.A.	
41041	TERRENI DEMANIALI	1.2.2.01.03.01.001	Demaniale	197	1934	2	PG	PERUGIA	Ponte Felcino	No	01/03/2017	ESPROPRIO	Valore acquisizione	17.035,00	17.035,00	UMBRIA TPLE MOBILITA' S.p.A.	
41042	TERRENI DEMANIALI	1.2.2.01.03.01.001	Demaniale	197	1926	2	PG	PERUGIA	Ponte Felcino	No	01/03/2017	ESPROPRIO	Valore acquisizione	2.500,00	2.500,00	UMBRIA TPLE MOBILITA' S.p.A.	
41470	TERRENI DEMANIALI	1.2.2.01.03.01.001	Demaniale	398	552	133	PG	PERUGIA			10/09/2019	ESPROPRIO	Valore catastale	151,13	151,13	PROVINCIA	Esproprio effettuato dalla provincia di Perugia a favore della Regione Umbria, anno 2019
41477	TERRENI DEMANIALI	1.2.2.01.03.01.001	Demaniale	286	1500	114	PG	PERUGIA			27/02/2019	ESPROPRIO	Valore catastale	9,75	9,75	PROVINCIA	
41475	TERRENI DEMANIALI	1.2.2.01.03.01.001	Demaniale	339	919	882	PG	PERUGIA			30/05/2019	ESPROPRIO	Valore catastale	1.847,63	1.847,63	PROVINCIA	Esproprio effettuato dalla provincia di Perugia a favore della Regione Umbria, anno 2019
41473	TERRENI DEMANIALI	1.2.2.01.03.01.001	Demaniale	339	915	1.500	PG	PERUGIA			30/05/2019	ESPROPRIO	Valore catastale	3.142,75	3.142,75	PROVINCIA	Esproprio effettuato dalla provincia di Perugia a favore della Regione Umbria, anno 2019
41467	TERRENI DEMANIALI	1.2.2.01.03.01.001	Demaniale	318	682	1.111	PG	PERUGIA			30/05/2019	ESPROPRIO	Valore catastale	2.047,50	2.047,50	PROVINCIA	Esproprio effettuato dalla provincia di Perugia a favore della Regione Umbria, anno 2019
41419	TERRENI DEMANIALI	1.2.2.01.03.01.001	Demaniale	318	680	195	PG	PERUGIA			30/05/2019	ESPROPRIO	Valore catastale	359,13	359,13	PROVINCIA	Esproprio effettuato dalla provincia di Perugia a favore della Regione Umbria, anno 2019
41435	TERRENI DEMANIALI	1.2.2.01.03.01.001	Demaniale	374	541	279	PG	PERUGIA			10/09/2019	ESPROPRIO	Valore catastale	316,88	316,88	PROVINCIA	Esproprio effettuato dalla provincia di Perugia a favore della Regione Umbria, anno 2019
41445	TERRENI DEMANIALI	1.2.2.01.03.01.001	Demaniale	373	586	238	PG	PERUGIA			18/09/2019	ESPROPRIO	Valore catastale	269,75	269,75	PROVINCIA	Esproprio effettuato dalla provincia di Perugia a favore della Regione Umbria, anno 2019
41416	TERRENI DEMANIALI	1.2.2.01.03.01.001	Demaniale	339	925	39	PG	PERUGIA			30/05/2019	ESPROPRIO	Valore catastale	81,25	81,25	PROVINCIA	Esproprio effettuato dalla provincia di Perugia a favore della Regione Umbria, anno 2019
41422	TERRENI DEMANIALI	1.2.2.01.03.01.001	Demaniale	338	609	19	PG	PERUGIA			30/05/2019	ESPROPRIO	Valore catastale	21,13	21,13	PROVINCIA	Esproprio effettuato dalla provincia di Perugia a favore della Regione Umbria, anno 2019
41442	TERRENI DEMANIALI	1.2.2.01.03.01.001	Demaniale	374	545	475	PG	PERUGIA			18/09/2019	ESPROPRIO	Valore catastale	537,88	537,88	PROVINCIA	Esproprio effettuato dalla provincia di Perugia a favore della Regione Umbria, anno 2019
41443	TERRENI DEMANIALI	1.2.2.01.03.01.001	Demaniale	374	547	2.937	PG	PERUGIA			18/09/2019	ESPROPRIO	Valore catastale	3.328,00	3.328,00	PROVINCIA	Esproprio effettuato dalla provincia di Perugia a favore della Regione Umbria, anno 2019

Sviluppameta S.p.A.

PATRIMONIO IMMOBILIARE REGIONE UMBRIA
 Prospetto Terreni al 31/12/2021

Numero Identificativo	Classificazione secondo il piano dei conti dello Stato Patrimoniale in base al D.lgs. 118/2011 (Descrizione)	Classificazione secondo il piano dei conti dello Stato Patrimoniale in base al D.lgs. 118/2011 (Codice)	Classificazione ai sensi del codice civile (demaniale/affidatario/urb./indisponibile)	Foglio	Particella	Superficie mq	Provincia	Comune	Località	Bene soggetto ad ammortamento	Data di acquisizione	Modalità di acquisizione	Criterio di valutazione secondo il D.lgs. 118/2011 al 31/12/2021 (euro)	Valore dell'immobile secondo il D.lgs. 118/2011 al 31/12/2021 (euro)	Differenza (+/-) al 31/12/2021	Ente Gestore	Note
41440	TERRENI DEMANIALI	1.2.2.01.03.01.001	Demaniale	373	578	40	PG	PERUGIA			16/09/2019	ESPROPRIO	Valore catastale	45,50	0,00	PROVINCIA	Esproprio effettuato dalla provincia di Perugia a favore della Regione Umbria, anno 2019
41433	TERRENI DEMANIALI	1.2.2.01.03.01.001	Demaniale	373	582	2.263	PG	PERUGIA			10/09/2019	ESPROPRIO	Valore catastale	1.709,50	0,00	PROVINCIA	Esproprio effettuato dalla provincia di Perugia a favore della Regione Umbria, anno 2019
41417	TERRENI DEMANIALI	1.2.2.01.03.01.001	Demaniale	339	923	284	PG	PERUGIA			30/05/2019	ESPROPRIO	Valore catastale	594,75	0,00	PROVINCIA	Esproprio effettuato dalla provincia di Perugia a favore della Regione Umbria, anno 2019
41469	TERRENI DEMANIALI	1.2.2.01.03.01.001	Demaniale	339	613	34	PG	PERUGIA			30/05/2019	ESPROPRIO	Valore catastale	37,38	0,00	PROVINCIA	Esproprio effettuato dalla provincia di Perugia a favore della Regione Umbria, anno 2019
41418	TERRENI DEMANIALI	1.2.2.01.03.01.001	Demaniale	339	921	828	PG	PERUGIA			30/05/2019	ESPROPRIO	Valore catastale	1.733,88	0,00	PROVINCIA	Esproprio effettuato dalla provincia di Perugia a favore della Regione Umbria, anno 2019
41437	TERRENI DEMANIALI	1.2.2.01.03.01.001	Demaniale	388	544	132	PG	PERUGIA			10/09/2019	ESPROPRIO	Valore catastale	99,13	0,00	PROVINCIA	Esproprio effettuato dalla provincia di Perugia a favore della Regione Umbria, anno 2019
41476	TERRENI DEMANIALI	1.2.2.01.03.01.001	Demaniale	266	1588	1.096	PG	PERUGIA			27/02/2019	ESPROPRIO	Valore catastale	827,13	0,00	PROVINCIA	Esproprio effettuato dalla provincia di Perugia a favore della Regione Umbria, anno 2019
41439	TERRENI DEMANIALI	1.2.2.01.03.01.001	Demaniale	373	577	195	PG	PERUGIA			18/09/2019	ESPROPRIO	Valore catastale	221,00	0,00	PROVINCIA	Esproprio effettuato dalla provincia di Perugia a favore della Regione Umbria, anno 2019
41434	TERRENI DEMANIALI	1.2.2.01.03.01.001	Demaniale	373	580	1.653	PG	PERUGIA			10/09/2019	ESPROPRIO	Valore catastale	1.872,00	0,00	PROVINCIA	Esproprio effettuato dalla provincia di Perugia a favore della Regione Umbria, anno 2019
41438	TERRENI DEMANIALI	1.2.2.01.03.01.001	Demaniale	388	546	39	PG	PERUGIA			10/09/2019	ESPROPRIO	Valore catastale	42,25	0,00	PROVINCIA	Esproprio effettuato dalla provincia di Perugia a favore della Regione Umbria, anno 2019
41471	TERRENI DEMANIALI	1.2.2.01.03.01.001	Demaniale	388	550	226	PG	PERUGIA			10/09/2019	ESPROPRIO	Valore catastale	256,75	0,00	PROVINCIA	Esproprio effettuato dalla provincia di Perugia a favore della Regione Umbria, anno 2019
41430	TERRENI DEMANIALI	1.2.2.01.03.01.001	Demaniale	337	617	323	PG	PERUGIA			08/07/2019	ESPROPRIO	Valore catastale	365,63	0,00	PROVINCIA	Esproprio effettuato dalla provincia di Perugia a favore della Regione Umbria, anno 2019
41472	TERRENI DEMANIALI	1.2.2.01.03.01.001	Demaniale	339	913	48	PG	PERUGIA			30/05/2019	ESPROPRIO	Valore catastale	73,13	0,00	PROVINCIA	Esproprio effettuato dalla provincia di Perugia a favore della Regione Umbria, anno 2019
41468	TERRENI DEMANIALI	1.2.2.01.03.01.001	Demaniale	338	611	341	PG	PERUGIA			30/05/2019	ESPROPRIO	Valore catastale	370,50	0,00	PROVINCIA	Esproprio effettuato dalla provincia di Perugia a favore della Regione Umbria, anno 2019
41441	TERRENI DEMANIALI	1.2.2.01.03.01.001	Demaniale	374	543	334	PG	PERUGIA			18/09/2019	ESPROPRIO	Valore catastale	378,63	0,00	PROVINCIA	Esproprio effettuato dalla provincia di Perugia a favore della Regione Umbria, anno 2019
41444	TERRENI DEMANIALI	1.2.2.01.03.01.001	Demaniale	373	584	630	PG	PERUGIA			18/09/2019	ESPROPRIO	Valore catastale	713,38	0,00	PROVINCIA	Esproprio effettuato dalla provincia di Perugia a favore della Regione Umbria, anno 2019
41420	TERRENI DEMANIALI	1.2.2.01.03.01.001	Demaniale	316	646	1.014	PG	PERUGIA			30/05/2019	ESPROPRIO	Valore catastale	1.148,88	0,00	PROVINCIA	Esproprio effettuato dalla provincia di Perugia a favore della Regione Umbria, anno 2019
41421	TERRENI DEMANIALI	1.2.2.01.03.01.001	Demaniale	336	572	347	PG	PERUGIA			30/05/2019	ESPROPRIO	Valore catastale	261,63	0,00	PROVINCIA	Esproprio effettuato dalla provincia di Perugia a favore della Regione Umbria, anno 2019
41436	TERRENI DEMANIALI	1.2.2.01.03.01.001	Demaniale	388	548	34	PG	PERUGIA			10/09/2019	ESPROPRIO	Valore catastale	39,00	0,00	PROVINCIA	Esproprio effettuato dalla provincia di Perugia a favore della Regione Umbria, anno 2019
41474	TERRENI DEMANIALI	1.2.2.01.03.01.001	Demaniale	339	917	683	PG	PERUGIA			30/05/2019	ESPROPRIO	Valore catastale	1.389,38	0,00	PROVINCIA	Esproprio effettuato dalla provincia di Perugia a favore della Regione Umbria, anno 2019
41432	TERRENI DEMANIALI	1.2.2.01.03.01.001	Demaniale	336	580	3.030	PG	PERUGIA			08/07/2019	ESPROPRIO	Valore catastale	3.433,63	0,00	PROVINCIA	Esproprio effettuato dalla provincia di Perugia a favore della Regione Umbria, anno 2019

Sviluppamta S.p.A.

PATRIMONIO IMMOBILIARE REGIONE UMBRIA
 Prospetto Terreni al 31/12/2021

Numero Matricola (da sistema informativo)	Classificazione secondo il piano dei conti dello Stato Patrimoniale in base al D.lgs. 118/2011 (descrizione)	Classificazione secondo il piano dei conti dello Stato Patrimoniale in base al D.lgs. 118/2011 (codice)	Classificazione ai sensi del codice civile (demaniale/affidatario/urb./indisponibile)	Foglio	Particella	Superficie mq	Provincia	Comune	Località	Bene soggetto ad ammortamento	Data di acquisizione	Modalità di acquisizione	Criterio di valutazione secondo principi del D.lgs. 118/2011	Valore dell'immobile secondo D.lgs. 118/2011 al 31/12/2021 (euro)	Valore dell'immobile secondo D.lgs. 118/2011 al 31/12/2020 (euro)	Differenziale (+/-) al 31/12/2021 e al 31/12/2020	Ente Gestore	Note
41428	TERRENI DEMANIALI	1.2.2.01.03.01.001	Demaniale	338	577	26	PG	PERUGIA		No	06/07/2019	ESPROPRIO	Valore catastale	0,00	0,00	0,00	PROVINCIA	Esproprio effettuato dalla provincia di Perugia e favore della Regione Umbra, anno 2019 - Presente al CF come area urbana
41178	TERRENI DEMANIALI	1.2.2.01.03.01.001	Demaniale	206	796	386	PG	PERUGIA	SS 318	No	01/10/2018	TRASFERIMENTO A TITOLO GRATUITO	Valore catastale	414,38	414,38	0,00	PROVINCIA	Trasferimento dal Comune dello Stato in attuazione al DPCM del 20/02/2018. Verbo trascritto in data 20/02/2018.
41181	TERRENI DEMANIALI	1.2.2.01.03.01.001	Demaniale	206	798	300	PG	PERUGIA	SS 318	No	01/10/2018	TRASFERIMENTO A TITOLO GRATUITO	Valore catastale	339,63	339,63	0,00	PROVINCIA	Trasferimento dal Comune dello Stato in attuazione al DPCM del 20/02/2018. Verbo trascritto in data 20/02/2018.
41184	TERRENI DEMANIALI	1.2.2.01.03.01.001	Demaniale	206	839	444	PG	PERUGIA	SS 318	No	01/10/2018	TRASFERIMENTO A TITOLO GRATUITO	Valore catastale	503,75	503,75	0,00	PROVINCIA	Trasferimento dal Comune dello Stato in attuazione al DPCM del 20/02/2018. Verbo trascritto in data 20/02/2018.
41185	TERRENI DEMANIALI	1.2.2.01.03.01.001	Demaniale	209	419	64	PG	PERUGIA	SS 318	No	01/10/2018	TRASFERIMENTO A TITOLO GRATUITO	Valore catastale	73,13	73,13	0,00	PROVINCIA	Trasferimento dal Comune dello Stato in attuazione al DPCM del 20/02/2018. Verbo trascritto in data 20/02/2018.
41186	TERRENI DEMANIALI	1.2.2.01.03.01.001	Demaniale	209	421	82	PG	PERUGIA	SS 318	No	01/10/2018	TRASFERIMENTO A TITOLO GRATUITO	Valore catastale	0,00	0,00	0,00	PROVINCIA	Trasferimento dal Comune dello Stato in attuazione al DPCM del 20/02/2018. Verbo trascritto in data 20/02/2018. Qualità incolto.
41187	TERRENI DEMANIALI	1.2.2.01.03.01.001	Demaniale	209	423	265	PG	PERUGIA	SS 318	No	01/10/2018	TRASFERIMENTO A TITOLO GRATUITO	Valore catastale	199,88	199,88	0,00	PROVINCIA	Trasferimento dal Comune dello Stato in attuazione al DPCM del 20/02/2018. Verbo trascritto in data 20/02/2018.
41188	TERRENI DEMANIALI	1.2.2.01.03.01.001	Demaniale	209	425	300	PG	PERUGIA	SS 318	No	01/10/2018	TRASFERIMENTO A TITOLO GRATUITO	Valore catastale	339,63	339,63	0,00	PROVINCIA	Trasferimento dal Comune dello Stato in attuazione al DPCM del 20/02/2018. Verbo trascritto in data 20/02/2018.
41189	TERRENI DEMANIALI	1.2.2.01.03.01.001	Demaniale	209	427	140	PG	PERUGIA	SS 318	No	01/10/2018	TRASFERIMENTO A TITOLO GRATUITO	Valore catastale	40,63	40,63	0,00	PROVINCIA	Trasferimento dal Comune dello Stato in attuazione al DPCM del 20/02/2018. Verbo trascritto in data 20/02/2018.
41175	TERRENI DEMANIALI	1.2.2.01.03.01.001	Demaniale	206	154	420	PG	PERUGIA	SS 318	No	01/10/2018	TRASFERIMENTO A TITOLO GRATUITO	Valore catastale	476,13	476,13	0,00	PROVINCIA	Trasferimento dal Comune dello Stato in attuazione al DPCM del 20/02/2018. Verbo trascritto in data 20/02/2018.
41177	TERRENI DEMANIALI	1.2.2.01.03.01.001	Demaniale	206	238	1.440	PG	PERUGIA	SS 318	No	01/10/2018	TRASFERIMENTO A TITOLO GRATUITO	Valore catastale	1.631,50	1.631,50	0,00	PROVINCIA	Trasferimento dal Comune dello Stato in attuazione al DPCM del 20/02/2018. Verbo trascritto in data 20/02/2018.
41071	TERRENI DEMANIALI	1.2.2.01.03.01.001	Demaniale	298	524	100	PG	PERUGIA	Loc. Strozzezapponi	No	01/02/2018	ESPROPRIO	Valore acquisizione	8.247,18	8.247,18	0,00	PROVINCIA	Terrno oggetto di esproprio effettuato nel 2018 dalla Provincia di Perugia. a favore della Regione Umbra
41072	TERRENI DEMANIALI	1.2.2.01.03.01.001	Demaniale	298	616	11	PG	PERUGIA	Loc. Strozzezapponi	No	01/02/2018	ESPROPRIO	Valore acquisizione	92,09	92,09	0,00	PROVINCIA	Terrno oggetto di esproprio effettuato nel 2018 dalla Provincia di Perugia. a favore della Regione Umbra
41073	TERRENI DEMANIALI	1.2.2.01.03.01.001	Demaniale	298	1659	93	PG	PERUGIA	Loc. Strozzezapponi	No	01/02/2018	ESPROPRIO	Valore acquisizione	781,94	781,94	0,00	PROVINCIA	Terrno oggetto di esproprio effettuato nel 2018 dalla Provincia di Perugia. a favore della Regione Umbra
41066	TERRENI DEMANIALI	1.2.2.01.03.01.001	Demaniale	298	1662	18	PG	PERUGIA	Loc. Strozzezapponi	No	01/02/2018	ESPROPRIO	Valore acquisizione	1.860,69	1.860,69	0,00	PROVINCIA	Terrno oggetto di esproprio effettuato nel 2018 dalla Provincia di Perugia. a favore della Regione Umbra
41074	TERRENI DEMANIALI	1.2.2.01.03.01.001	Demaniale	298	1663	108	PG	PERUGIA	Loc. Strozzezapponi	No	01/02/2018	ESPROPRIO	Valore acquisizione	11.164,94	11.164,94	0,00	PROVINCIA	Terrno oggetto di esproprio effettuato nel 2018 dalla Provincia di Perugia. a favore della Regione Umbra
41070	TERRENI DEMANIALI	1.2.2.01.03.01.001	Demaniale	298	1665	470	PG	PERUGIA	Loc. Strozzezapponi	No	01/02/2018	ESPROPRIO	Valore acquisizione	9.734,72	9.734,72	0,00	PROVINCIA	Terrno oggetto di esproprio effettuato nel 2018 dalla Provincia di Perugia. a favore della Regione Umbra
41067	TERRENI DEMANIALI	1.2.2.01.03.01.001	Demaniale	298	1671	74	PG	PERUGIA	Loc. Strozzezapponi	No	01/02/2018	ESPROPRIO	Valore acquisizione	619,51	619,51	0,00	PROVINCIA	Terrno oggetto di esproprio effettuato nel 2018 dalla Provincia di Perugia. a favore della Regione Umbra
41068	TERRENI DEMANIALI	1.2.2.01.03.01.001	Demaniale	298	1672	38	PG	PERUGIA	Loc. Strozzezapponi	No	01/02/2018	ESPROPRIO	Valore acquisizione	3.928,13	3.928,13	0,00	PROVINCIA	Terrno oggetto di esproprio effettuato nel 2018 dalla Provincia di Perugia. a favore della Regione Umbra
41069	TERRENI DEMANIALI	1.2.2.01.03.01.001	Demaniale	298	1674	280	PG	PERUGIA	Loc. Strozzezapponi	No	01/02/2018	ESPROPRIO	Valore acquisizione	2.914,09	2.914,09	0,00	PROVINCIA	Terrno oggetto di esproprio effettuato nel 2018 dalla Provincia di Perugia. a favore della Regione Umbra
41108	TERRENI DEMANIALI	1.2.2.01.03.01.001	Demaniale	299	2039	1.518	PG	PERUGIA		No	20/11/2018	ESPROPRIO	Valore catastale	1.719,25	1.719,25	0,00	PROVINCIA	Terrno oggetto di esproprio effettuato nel 2018 dalla Provincia di Perugia. a favore della Regione Umbra

Sviluppameta S.p.A.

PATRIMONIO IMMOBILIARE REGIONE UMBRIA
 Prospetto Terreni al 31/12/2021

Numero Identificativo	Classificazione secondo il piano dei conti dello Stato Patrimoniale in base al D.lgs. 118/2011 (Descrizione)	Classificazione secondo il piano dei conti dello Stato Patrimoniale in base al D.lgs. 118/2011 (Codice)	Classificazione ai sensi del codice civile (demaniale/affogioni/urb./indisponibile)	Foglio	Particella	Superficie mq	Provincia	Comune	Località	Bene soggetto ad ammortamento	Data di acquisizione	Modalità di acquisizione	Criterio di valutazione principale (D.lgs. 118/2011)	Valore dell'immobile secondo D.lgs. 118/2011 al 31/12/2021 (euro)	Valore dell'immobile secondo D.lgs. 118/2011 al 31/12/2020 (euro)	Ente Gestore	Note
41065	TERRENI DEMANIALI	1.2.2.01.03.01.001	Demaniale	299	2261	533	PG	PERUGIA		No	15/03/2018	ESPROPRIO	Valore acquisizione	3.765,00	3.765,00	PROVINCIA	Terrino oggetto di esproprio effettuato nel 2018 dalla Provincia di Perugia, a favore della Regione Umbra
41079	TERRENI DEMANIALI	1.2.2.01.03.01.001	Demaniale	299	2262	142	PG	PERUGIA		No	19/04/2018	ESPROPRIO	Valore acquisizione	17.486,20	17.486,20	PROVINCIA	Terrino oggetto di esproprio effettuato nel 2018 dalla Provincia di Perugia, a favore della Regione Umbra
41103	TERRENI DEMANIALI	1.2.2.01.03.01.001	Demaniale	299	2274	1.776	PG	PERUGIA		No	20/11/2018	ESPROPRIO	Valore catastale	2.011,75	2.011,75	PROVINCIA	Terrino oggetto di esproprio effettuato nel 2018 dalla Provincia di Perugia, a favore della Regione Umbra
41104	TERRENI DEMANIALI	1.2.2.01.03.01.001	Demaniale	299	2276	373	PG	PERUGIA		No	20/11/2018	ESPROPRIO	Valore catastale	422,50	422,50	PROVINCIA	Terrino oggetto di esproprio effettuato nel 2018 dalla Provincia di Perugia, a favore della Regione Umbra
41102	TERRENI DEMANIALI	1.2.2.01.03.01.001	Demaniale	299	2278	6.011	PG	PERUGIA		No	20/11/2018	ESPROPRIO	Valore catastale	6.810,38	6.810,38	PROVINCIA	Terrino oggetto di esproprio effettuato nel 2018 dalla Provincia di Perugia, a favore della Regione Umbra
41109	TERRENI DEMANIALI	1.2.2.01.03.01.001	Demaniale	299	2280	183	PG	PERUGIA	VIA STROZZACAPPONI, SNC Piano T	No	20/11/2018	ESPROPRIO	Valore catastale	0,00	0,00	PROVINCIA	Terrino oggetto di esproprio effettuato nel 2018 dalla Provincia di Perugia, a favore della Regione Umbra - Qualità "Area Urbana" non pervenuto il dato economico relativo all'acquisizione
41485	TERRENI DEMANIALI	1.2.2.01.03.01.001	Demaniale	375	547	54	PG	PERUGIA		No	07/09/2020	ESPROPRIO	Valore acquisizione	1.235,00	1.235,00	PROVINCIA	Terrino oggetto di esproprio effettuato nel 2020 dalla Provincia di Perugia, a favore della Regione Umbra
41487	TERRENI DEMANIALI	1.2.2.01.03.01.001	Demaniale	375	551	289	PG	PERUGIA		No	07/09/2020	ESPROPRIO	Valore acquisizione	1.822,50	1.822,50	PROVINCIA	Terrino oggetto di esproprio effettuato nel 2020 dalla Provincia di Perugia, a favore della Regione Umbra
41506	TERRENI DEMANIALI	1.2.2.01.03.01.001	Demaniale	316	666	516	PG	PERUGIA		No	09/03/2020	ESPROPRIO	Valore acquisizione	2.972,50	2.972,50	PROVINCIA	Terrino oggetto di esproprio effettuato nel 2020 dalla Provincia di Perugia, a favore della Regione Umbra
41480	TERRENI DEMANIALI	1.2.2.01.03.01.001	Demaniale	356	548	837	PG	PERUGIA		No	07/09/2020	ESPROPRIO	Valore acquisizione	6.853,08	6.853,08	PROVINCIA	Terrino oggetto di esproprio effettuato nel 2020 dalla Provincia di Perugia, a favore della Regione Umbra
41482	TERRENI DEMANIALI	1.2.2.01.03.01.001	Demaniale	356	562	528	PG	PERUGIA		No	25/05/2020	ESPROPRIO	Valore acquisizione	1.686,67	1.686,67	PROVINCIA	Terrino oggetto di esproprio effettuato nel 2020 dalla Provincia di Perugia, a favore della Regione Umbra
41483	TERRENI DEMANIALI	1.2.2.01.03.01.001	Demaniale	356	546	766	PG	PERUGIA		No	07/09/2020	ESPROPRIO	Valore acquisizione	2.853,17	2.853,17	PROVINCIA	Terrino oggetto di esproprio effettuato nel 2020 dalla Provincia di Perugia, a favore della Regione Umbra
41489	TERRENI DEMANIALI	1.2.2.01.03.01.001	Demaniale	334	846	1.646	PG	PERUGIA		No	25/05/2020	ESPROPRIO	Valore acquisizione	4.670,00	4.670,00	PROVINCIA	Terrino oggetto di esproprio effettuato nel 2020 dalla Provincia di Perugia, a favore della Regione Umbra
41490	TERRENI DEMANIALI	1.2.2.01.03.01.001	Demaniale	334	844	10	PG	PERUGIA		No	25/05/2020	ESPROPRIO	Valore acquisizione	1.125,00	1.125,00	PROVINCIA	Terrino oggetto di esproprio effettuato nel 2020 dalla Provincia di Perugia, a favore della Regione Umbra
41486	TERRENI DEMANIALI	1.2.2.01.03.01.001	Demaniale	334	854	2.594	PG	PERUGIA		No	25/05/2020	ESPROPRIO	Valore acquisizione	6.680,00	6.680,00	PROVINCIA	Terrino oggetto di esproprio effettuato nel 2020 dalla Provincia di Perugia, a favore della Regione Umbra
41481	TERRENI DEMANIALI	1.2.2.01.03.01.001	Demaniale	356	542	21	PG	PERUGIA		No	25/05/2020	ESPROPRIO	Valore acquisizione	419,17	419,17	PROVINCIA	Terrino oggetto di esproprio effettuato nel 2020 dalla Provincia di Perugia, a favore della Regione Umbra
41507	TERRENI DEMANIALI	1.2.2.01.03.01.001	Demaniale	339	931	46	PG	PERUGIA		No	30/03/2020	ESPROPRIO	Valore acquisizione	665,00	665,00	PROVINCIA	Terrino oggetto di esproprio effettuato nel 2020 dalla Provincia di Perugia, a favore della Regione Umbra
41508	TERRENI DEMANIALI	1.2.2.01.03.01.001	Demaniale	339	933	211	PG	PERUGIA		No	30/03/2020	ESPROPRIO	Valore acquisizione	1.077,50	1.077,50	PROVINCIA	Terrino oggetto di esproprio effettuato nel 2020 dalla Provincia di Perugia, a favore della Regione Umbra
41483	TERRENI DEMANIALI	1.2.2.01.03.01.001	Demaniale	356	554	2.431	PG	PERUGIA		No	25/05/2020	ESPROPRIO	Valore acquisizione	6.444,16	6.444,16	PROVINCIA	Terrino oggetto di esproprio effettuato nel 2020 dalla Provincia di Perugia, a favore della Regione Umbra
41503	TERRENI DEMANIALI	1.2.2.01.03.01.001	Demaniale	334	858	3.123	PG	PERUGIA		No	25/05/2020	ESPROPRIO	Valore acquisizione	8.280,50	8.280,50	PROVINCIA	Terrino oggetto di esproprio effettuato nel 2020 dalla Provincia di Perugia, a favore della Regione Umbra
41488	TERRENI DEMANIALI	1.2.2.01.03.01.001	Demaniale	334	199	600	PG	PERUGIA		No	25/05/2020	ESPROPRIO	Valore acquisizione	2.050,00	2.050,00	PROVINCIA	Terrino oggetto di esproprio effettuato nel 2020 dalla Provincia di Perugia, a favore della Regione Umbra

Sviluppamaria S.p.A.

PATRIMONIO IMMOBILIARE REGIONE UMBRIA
 Prospetto Terreni al 31/12/2021

Numero Identificativo	Classificazione secondo il piano dei conti dello Stato Patrimoniale in base al D.lgs. 118/2011 (Descrizione)	Classificazione secondo il piano dei conti dello Stato Patrimoniale in base al D.lgs. 118/2011 (Codice)	Classificazione ai sensi del codice civile (demaniale/affezioni U.N., indisponibile)	Foglio	Particella	Superficie mq	Provincia	Comune	Località	Bene soggetto ad ammortamento	Data di acquisizione	Modalità di acquisizione	Criterio di valutazione secondo il D.lgs. 118/2011 al 31/12/2021 (euro)	Valore dell'immobile secondo il D.lgs. 118/2011 al 31/12/2021 (euro)	Differenza (+/-) al 31/12/2021	Ente Gestore	Note
41505	TERRENI DEMANIALI	1.2.2.01.03.01.001	Demaniale	335	588	1.260	PG	PERUGIA		No	25/05/2020	ESPROPRIO	Valore acquisizione	977,00	0,00	PROVINCIA	Terreno oggetto di esproprio effettuato nel 2020 dalla Provincia di Perugia, a favore della Regione Umbra
41486	TERRENI DEMANIALI	1.2.2.01.03.01.001	Demaniale	375	549	3.368	PG	PERUGIA		No	07/09/2020	ESPROPRIO	Valore acquisizione	10.395,00	0,00	PROVINCIA	Terreno oggetto di esproprio effettuato nel 2020 dalla Provincia di Perugia, a favore della Regione Umbra
41504	TERRENI DEMANIALI	1.2.2.01.03.01.001	Demaniale	335	586	1.647	PG	PERUGIA		No	25/05/2020	ESPROPRIO	Valore acquisizione	4.590,50	0,00	PROVINCIA	Terreno oggetto di esproprio effettuato nel 2020 dalla Provincia di Perugia, a favore della Regione Umbra
41495	TERRENI DEMANIALI	1.2.2.01.03.01.001	Demaniale	334	852	679	PG	PERUGIA		No	25/05/2020	ESPROPRIO	Valore acquisizione	1.917,50	0,00	PROVINCIA	Terreno oggetto di esproprio effettuato nel 2020 dalla Provincia di Perugia, a favore della Regione Umbra
41481	TERRENI DEMANIALI	1.2.2.01.03.01.001	Demaniale	375	544	4.809	PG	PERUGIA		No	07/09/2020	ESPROPRIO	Valore acquisizione	13.204,50	0,00	PROVINCIA	Terreno oggetto di esproprio effettuato nel 2020 dalla Provincia di Perugia, a favore della Regione Umbra
41484	TERRENI DEMANIALI	1.2.2.01.03.01.001	Demaniale	334	850	286	PG	PERUGIA		No	25/05/2020	ESPROPRIO	Valore acquisizione	810,00	0,00	PROVINCIA	Terreno oggetto di esproprio effettuato nel 2020 dalla Provincia di Perugia, a favore della Regione Umbra
41499	TERRENI DEMANIALI	1.2.2.01.03.01.001	Demaniale	334	197	1.390	PG	PERUGIA		No	25/05/2020	ESPROPRIO	Valore acquisizione	4.000,00	0,00	PROVINCIA	Terreno oggetto di esproprio effettuato nel 2020 dalla Provincia di Perugia, a favore della Regione Umbra
41500	TERRENI DEMANIALI	1.2.2.01.03.01.001	Demaniale	334	848	2.019	PG	PERUGIA		No	25/05/2020	ESPROPRIO	Valore acquisizione	5.597,50	0,00	PROVINCIA	Terreno oggetto di esproprio effettuato nel 2020 dalla Provincia di Perugia, a favore della Regione Umbra
41501	TERRENI DEMANIALI	1.2.2.01.03.01.001	Demaniale	334	858	387	PG	PERUGIA		No	25/05/2020	ESPROPRIO	Valore acquisizione	1.304,17	0,00	PROVINCIA	Terreno oggetto di esproprio effettuato nel 2020 dalla Provincia di Perugia, a favore della Regione Umbra
41502	TERRENI DEMANIALI	1.2.2.01.03.01.001	Demaniale	334	842	85	PG	PERUGIA		No	25/05/2020	ESPROPRIO	Valore acquisizione	549,17	0,00	PROVINCIA	Terreno oggetto di esproprio effettuato nel 2020 dalla Provincia di Perugia, a favore della Regione Umbra
41479	TERRENI DEMANIALI	1.2.2.01.03.01.001	Demaniale	356	544	859	PG	PERUGIA		No	07/09/2020	ESPROPRIO	Valore acquisizione	7.016,12	0,00	PROVINCIA	Terreno oggetto di esproprio effettuato nel 2020 dalla Provincia di Perugia, a favore della Regione Umbra
41482	TERRENI DEMANIALI	1.2.2.01.03.01.001	Demaniale	375	546	545	PG	PERUGIA		No	07/09/2020	ESPROPRIO	Valore acquisizione	2.462,50	0,00	PROVINCIA	Terreno oggetto di esproprio effettuato nel 2020 dalla Provincia di Perugia, a favore della Regione Umbra
41509	TERRENI DEMANIALI	1.2.2.01.03.01.001	Demaniale	334	840	437	PG	PERUGIA		No	25/05/2020	ESPROPRIO	Valore acquisizione	1.429,17	0,00	PROVINCIA	Terreno oggetto di esproprio effettuato nel 2020 dalla Provincia di Perugia, a favore della Regione Umbra
41484	TERRENI DEMANIALI	1.2.2.01.03.01.001	Demaniale	356	550	1.098	PG	PERUGIA		No	07/09/2020	ESPROPRIO	Valore acquisizione	3.809,08	0,00	PROVINCIA	Terreno oggetto di esproprio effettuato nel 2020 dalla Provincia di Perugia, a favore della Regione Umbra
41487	TERRENI DEMANIALI	1.2.2.01.03.01.001	Demaniale	334	856	42	PG	PERUGIA		No	25/05/2020	ESPROPRIO	Valore acquisizione	325,00	0,00	PROVINCIA	Terreno oggetto di esproprio effettuato nel 2020 dalla Provincia di Perugia, a favore della Regione Umbra
41488	TERRENI DEMANIALI	1.2.2.01.03.01.001	Demaniale	355	576	253	PG	PERUGIA		No	25/05/2020	ESPROPRIO	Valore acquisizione	852,50	0,00	PROVINCIA	Terreno oggetto di esproprio effettuato nel 2020 dalla Provincia di Perugia, a favore della Regione Umbra
31900	TERRENI DEMANIALI	1.2.2.01.03.01.001	Demaniale	12	127	18.230	PG	PIEGARO		No	24/03/2010	ESPROPRIO	Valore catastale	14.553,50	0,00	PROVINCIA	Terreno oggetto di esproprio effettuato nel 2020 dalla Provincia di Perugia, a favore della Regione Umbra
31902	TERRENI DEMANIALI	1.2.2.01.03.01.001	Demaniale	12	132	1.715	PG	PIEGARO		No	24/03/2010	ESPROPRIO	Valore acquisizione	9.699,68	0,00	PROVINCIA	Terreno oggetto di esproprio effettuato nel 2020 dalla Provincia di Perugia, a favore della Regione Umbra
31903	TERRENI DEMANIALI	1.2.2.01.03.01.001	Demaniale	12	134	630	PG	PIEGARO		No	24/03/2010	ESPROPRIO	Valore acquisizione	1.336,67	0,00	PROVINCIA	Terreno oggetto di esproprio effettuato nel 2020 dalla Provincia di Perugia, a favore della Regione Umbra
31904	TERRENI DEMANIALI	1.2.2.01.03.01.001	Demaniale	12	135	50	PG	PIEGARO		No	24/03/2010	ESPROPRIO	Valore acquisizione	106,08	0,00	PROVINCIA	Terreno oggetto di esproprio effettuato nel 2020 dalla Provincia di Perugia, a favore della Regione Umbra
31905	TERRENI DEMANIALI	1.2.2.01.03.01.001	Demaniale	19	676	3.810	PG	PIEGARO		No	24/03/2010	ESPROPRIO	Valore acquisizione	8.083,64	0,00	PROVINCIA	Terreno oggetto di esproprio effettuato nel 2020 dalla Provincia di Perugia, a favore della Regione Umbra

Sviluppamena S.p.A.

PATRIMONIO IMMOBILIARE REGIONE UMBRIA
Prospetto Terreni al 31/12/2021

Numero Matr. (da sistema informativo)	Classificazione secondo il piano dei conti dello Stato Patrimoniale in base al D.lgs. 118/2011 (descrizione)	Classificazione secondo il piano dei conti dello Stato Patrimoniale in base al D.lgs. 118/2011 (codice)	Classificazione al seno del codice civile (demaniale/affezioni U.N., indisponibile)	Foglio	Particella	Superficie mq	Provincia	Comune	Località	Bene soggetto ad ammortamento	Data di acquisizione	Modalità di acquisizione	Criterio di valutazione secondo i principi del D.lgs. 118/2011	Valore dell'immobile secondo il D.lgs. 118/2011 al 31/12/2021 (euro)	Differenza (+, -) al 31/12/2021 rispetto al 31/12/2020 (euro)	Ente Gestore	Note
31906	TERRENI DEMANIALI	1.2.2.01.03.01.001	Demaniale	13	25	2.865	PG	PIEGARO		No	24/03/2010	ESPROPRIO	Valore acquisizione	6.896,42	0,00	PROVINCIA	
31907	TERRENI DEMANIALI	1.2.2.01.03.01.001	Demaniale	13	97	20	PG	PIEGARO		No	24/03/2010	ESPROPRIO	Valore acquisizione	112,42	0,00	PROVINCIA	
31908	TERRENI DEMANIALI	1.2.2.01.03.01.001	Demaniale	13	173	290	PG	PIEGARO		No	24/03/2010	ESPROPRIO	Valore acquisizione	576,67	0,00	PROVINCIA	
31909	TERRENI DEMANIALI	1.2.2.01.03.01.001	Demaniale	13	101	3.650	PG	PIEGARO		No	24/03/2010	ESPROPRIO	Valore catastale	2.741,38	0,00	PROVINCIA	
31910	TERRENI DEMANIALI	1.2.2.01.03.01.001	Demaniale	13	104	270	PG	PIEGARO		No	24/03/2010	ESPROPRIO	Valore catastale	91,00	0,00	PROVINCIA	
31911	TERRENI DEMANIALI	1.2.2.01.03.01.001	Demaniale	13	528	155	PG	PIEGARO		No	24/03/2010	ESPROPRIO	Valore catastale	21,13	0,00	PROVINCIA	
31912	TERRENI DEMANIALI	1.2.2.01.03.01.001	Demaniale	13	529	1.560	PG	PIEGARO		No	24/03/2010	ESPROPRIO	Valore acquisizione	3.141,83	0,00	PROVINCIA	
31913	TERRENI DEMANIALI	1.2.2.01.03.01.001	Demaniale	13	532	210	PG	PIEGARO		No	24/03/2010	ESPROPRIO	Valore acquisizione	867,66	0,00	PROVINCIA	
31914	TERRENI DEMANIALI	1.2.2.01.03.01.001	Demaniale	13	534	1.640	PG	PIEGARO		No	24/03/2010	ESPROPRIO	Valore acquisizione	3.371,46	0,00	PROVINCIA	
31915	TERRENI DEMANIALI	1.2.2.01.03.01.001	Demaniale	13	537	3.685	PG	PIEGARO		No	24/03/2010	ESPROPRIO	Valore acquisizione	7.575,51	0,00	PROVINCIA	
31916	TERRENI DEMANIALI	1.2.2.01.03.01.001	Demaniale	13	539	1.035	PG	PIEGARO		No	24/03/2010	ESPROPRIO	Valore acquisizione	2.127,72	0,00	PROVINCIA	
31917	TERRENI DEMANIALI	1.2.2.01.03.01.001	Demaniale	13	540	565	PG	PIEGARO		No	24/03/2010	ESPROPRIO	Valore acquisizione	1.161,51	0,00	PROVINCIA	
31918	TERRENI DEMANIALI	1.2.2.01.03.01.001	Demaniale	13	542	9.260	PG	PIEGARO		No	24/03/2010	ESPROPRIO	Valore acquisizione	76.435,17	0,00	PROVINCIA	
31919	TERRENI DEMANIALI	1.2.2.01.03.01.001	Demaniale	13	546	140	PG	PIEGARO		No	24/03/2010	ESPROPRIO	Valore acquisizione	1.155,61	0,00	PROVINCIA	
31920	TERRENI DEMANIALI	1.2.2.01.03.01.001	Demaniale	13	548	8.800	PG	PIEGARO		No	24/03/2010	ESPROPRIO	Valore acquisizione	68.293,28	0,00	PROVINCIA	
31921	TERRENI DEMANIALI	1.2.2.01.03.01.001	Demaniale	13	551	650	PG	PIEGARO		No	24/03/2010	ESPROPRIO	Valore catastale	654,88	0,00	PROVINCIA	
31922	TERRENI DEMANIALI	1.2.2.01.03.01.001	Demaniale	13	554	520	PG	PIEGARO		No	24/03/2010	ESPROPRIO	Valore acquisizione	1.069,00	0,00	PROVINCIA	
31923	TERRENI DEMANIALI	1.2.2.01.03.01.001	Demaniale	13	555	110	PG	PIEGARO		No	24/03/2010	ESPROPRIO	Valore acquisizione	226,13	0,00	PROVINCIA	
31924	TERRENI DEMANIALI	1.2.2.01.03.01.001	Demaniale	13	556	4.040	PG	PIEGARO		No	24/03/2010	ESPROPRIO	Valore acquisizione	16.692,07	0,00	PROVINCIA	
31925	TERRENI DEMANIALI	1.2.2.01.03.01.001	Demaniale	13	560	390	PG	PIEGARO		No	24/03/2010	ESPROPRIO	Valore acquisizione	1.383,21	0,00	PROVINCIA	
31926	TERRENI DEMANIALI	1.2.2.01.03.01.001	Demaniale	13	562	305	PG	PIEGARO		No	24/03/2010	ESPROPRIO	Valore acquisizione	1.081,74	0,00	PROVINCIA	

Sviluppamaria S.p.A.

PATRIMONIO IMMOBILIARE REGIONE UMBRIA
 Prospetto Terreni al 31/12/2021

Numero Matricola (da sistema informativo)	Classificazione secondo il piano dei conti dello Stato Patrimoniale in base al D.lgs. 118/2011 (descrittiva)	Classificazione secondo il piano dei conti dello Stato Patrimoniale in base al D.lgs. 118/2011 (codice)	Classificazione ai sensi del codice civile (demaniale/affitti/loc., indisponibile)	Foglio	Particella	Superficie mq	Provincia	Comune	Località	Bene soggetto ad ammortamento	Data di acquisizione	Modalità di acquisizione	Criterio di valutazione secondo principi del D.lgs. 118/2011	Valore dell'immobile secondo D.lgs. 118/2011 al 31/12/2021 (euro)	Differenza (+/-) tra il 2020 e il 2019	Ente Gestore	Note
31927	TERRENI DEMANIALI	1.2.2.01.03.01.001	Demaniale	13	564	235	PG	PIEGARO		No	24/03/2010	ESPROPRIO	Valore acquisizione	1.320,89	0,00	PROVINCIA	
31928	TERRENI DEMANIALI	1.2.2.01.03.01.001	Demaniale	13	566	1.265	PG	PIEGARO		No	24/03/2010	ESPROPRIO	Valore acquisizione	5.226,60	0,00	PROVINCIA	
31929	TERRENI DEMANIALI	1.2.2.01.03.01.001	Demaniale	13	568	165	PG	PIEGARO		No	24/03/2010	ESPROPRIO	Valore acquisizione	681,73	0,00	PROVINCIA	
31930	TERRENI DEMANIALI	1.2.2.01.03.01.001	Demaniale	13	570	637	PG	PIEGARO		No	24/03/2010	ESPROPRIO	Valore acquisizione	3.580,45	0,00	PROVINCIA	
31931	TERRENI DEMANIALI	1.2.2.01.03.01.001	Demaniale	13	573	450	PG	PIEGARO		No	24/03/2010	ESPROPRIO	Valore acquisizione	626,99	0,00	PROVINCIA	
31932	TERRENI DEMANIALI	1.2.2.01.03.01.001	Demaniale	13	576	2.545	PG	PIEGARO		No	24/03/2010	ESPROPRIO	Valore acquisizione	7.453,94	0,00	PROVINCIA	Il valore del bene è stato determinato con il criterio Valore Catastrale in quanto non è concesso il settore di esproprio.
31933	TERRENI DEMANIALI	1.2.2.01.03.01.001	Demaniale	13	578	780	PG	PIEGARO		No	24/03/2010	ESPROPRIO	Valore acquisizione	2.284,51	0,00	PROVINCIA	Il valore del bene è stato determinato con il criterio Valore Catastrale in quanto non è concesso il settore di esproprio.
31934	TERRENI DEMANIALI	1.2.2.01.03.01.001	Demaniale	13	584	180	PG	PIEGARO		No	24/03/2010	ESPROPRIO	Valore acquisizione	1.011,74	0,00	PROVINCIA	Il valore del bene è stato determinato con il criterio Valore Catastrale in quanto non è concesso il settore di esproprio.
31935	TERRENI DEMANIALI	1.2.2.01.03.01.001	Demaniale	18	292	305	PG	PIEGARO		No	24/03/2010	ESPROPRIO	Valore acquisizione	1.133,89	0,00	PROVINCIA	
31936	TERRENI DEMANIALI	1.2.2.01.03.01.001	Demaniale	18	305	1.190	PG	PIEGARO		No	24/03/2010	ESPROPRIO	Valore acquisizione	5.264,24	0,00	PROVINCIA	
31937	TERRENI DEMANIALI	1.2.2.01.03.01.001	Demaniale	18	307	804	PG	PIEGARO		No	24/03/2010	ESPROPRIO	Valore acquisizione	3.266,63	0,00	PROVINCIA	
31938	TERRENI DEMANIALI	1.2.2.01.03.01.001	Demaniale	18	429	200	PG	PIEGARO		No	24/03/2010	ESPROPRIO	Valore acquisizione	3.266,63	0,00	PROVINCIA	
31939	TERRENI DEMANIALI	1.2.2.01.03.01.001	Demaniale	18	432	25	PG	PIEGARO		No	24/03/2010	ESPROPRIO	Valore acquisizione	3.266,63	0,00	PROVINCIA	
31940	TERRENI DEMANIALI	1.2.2.01.03.01.001	Demaniale	18	1132	55	PG	PIEGARO		No	24/03/2010	ESPROPRIO	Valore acquisizione	116,69	0,00	PROVINCIA	
31941	TERRENI DEMANIALI	1.2.2.01.03.01.001	Demaniale	18	1134	295	PG	PIEGARO		No	24/03/2010	ESPROPRIO	Valore acquisizione	625,90	0,00	PROVINCIA	
31942	TERRENI DEMANIALI	1.2.2.01.03.01.001	Demaniale	18	1135	5.105	PG	PIEGARO		No	24/03/2010	ESPROPRIO	Valore acquisizione	20.741,48	0,00	PROVINCIA	
31943	TERRENI DEMANIALI	1.2.2.01.03.01.001	Demaniale	18	1137	3.825	PG	PIEGARO		No	24/03/2010	ESPROPRIO	Valore acquisizione	14.220,09	0,00	PROVINCIA	
31944	TERRENI DEMANIALI	1.2.2.01.03.01.001	Demaniale	18	1140	550	PG	PIEGARO		No	24/03/2010	ESPROPRIO	Valore acquisizione	2.234,64	0,00	PROVINCIA	
31945	TERRENI DEMANIALI	1.2.2.01.03.01.001	Demaniale	18	1142	980	PG	PIEGARO		No	24/03/2010	ESPROPRIO	Valore acquisizione	3.568,96	0,00	PROVINCIA	
31946	TERRENI DEMANIALI	1.2.2.01.03.01.001	Demaniale	18	1146	92	PG	PIEGARO		No	24/03/2010	ESPROPRIO	Valore acquisizione	195,20	0,00	PROVINCIA	
31947	TERRENI DEMANIALI	1.2.2.01.03.01.001	Demaniale	19	53	3.400	PG	PIEGARO		No	24/03/2010	ESPROPRIO	Valore acquisizione	17.088,13	0,00	PROVINCIA	Con nota n. 1681/16/2023 del 20/11/2023 la Regione di Frosinone ha concesso in locazione a favore dell'Ente Gestore il bene di cui sopra, in esecuzione dell'art. 10 del D.lgs. n. 118/2011 e in attuazione dell'art. 10 del D.lgs. n. 118/2011 e in esecuzione dell'art. 10 del D.lgs. n. 118/2011.

Sviluppamena S.p.A.

PATRIMONIO IMMOBILIARE REGIONE UMBRIA
 Prospetto Terreni al 31/12/2021

Numero Matricola (da sistema informativo)	Classificazione secondo il piano dei conti dello Stato Patrimoniale in base al D.lgs. 118/2011 (descrizione)	Classificazione secondo il piano dei conti dello Stato Patrimoniale in base al D.lgs. 118/2011 (codice)	Classificazione ai sensi del codice civile (demaniale/affezioni U.N., indisponibile)	Foglio	Particella	Superficie mq	Provincia	Comune	Località	Bene soggetto ad ammortamento	Data di acquisizione	Modalità di acquisizione	Criterio di valutazione secondo principi del D.lgs. 118/2011	Valore dell'immobile secondo D.lgs. 118/2011 al 31/12/2021 (euro)	Valore dell'immobile secondo D.lgs. 118/2011 al 31/12/2020 (euro)	Differenza (+, -) al 31/12/2021 al 31/12/2020	Ente Gestore	Note
31948	TERRENI DEMANIALI	1.2.2.01.03.01.001	Demaniale	19	73	2.640	PG	PIEGARO		No	24/03/2010	ESPROPRIO	Valore acquisizione	13.289,21	13.289,21	0,00	PROVINCIA	
31949	TERRENI DEMANIALI	1.2.2.01.03.01.001	Demaniale	19	321	75	PG	PIEGARO		No	24/03/2010	ESPROPRIO	Valore acquisizione	301,50	301,50	0,00	PROVINCIA	
31950	TERRENI DEMANIALI	1.2.2.01.03.01.001	Demaniale	19	323	100	PG	PIEGARO		No	24/03/2010	ESPROPRIO	Valore acquisizione	408,58	408,58	0,00	PROVINCIA	
31951	TERRENI DEMANIALI	1.2.2.01.03.01.001	Demaniale	19	325	15	PG	PIEGARO		No	24/03/2010	ESPROPRIO	Valore acquisizione	61,29	61,29	0,00	PROVINCIA	
31954	TERRENI DEMANIALI	1.2.2.01.03.01.001	Demaniale	19	369	3.000	PG	PIEGARO		No	24/03/2010	ESPROPRIO	Valore acquisizione	6.395,00	6.395,00	0,00	PROVINCIA	
31955	TERRENI DEMANIALI	1.2.2.01.03.01.001	Demaniale	19	417	75	PG	PIEGARO		No	24/03/2010	ESPROPRIO	Valore acquisizione	301,50	301,50	0,00	PROVINCIA	
31956	TERRENI DEMANIALI	1.2.2.01.03.01.001	Demaniale	19	641	10	PG	PIEGARO		No	24/03/2010	ESPROPRIO	Valore acquisizione	40,20	40,20	0,00	PROVINCIA	
31957	TERRENI DEMANIALI	1.2.2.01.03.01.001	Demaniale	19	647	2.325	PG	PIEGARO		No	24/03/2010	ESPROPRIO	Valore acquisizione	10.727,56	10.727,56	0,00	PROVINCIA	
31958	TERRENI DEMANIALI	1.2.2.01.03.01.001	Demaniale	19	651	1.760	PG	PIEGARO		No	24/03/2010	ESPROPRIO	Valore acquisizione	7.785,77	7.785,77	0,00	PROVINCIA	
31959	TERRENI DEMANIALI	1.2.2.01.03.01.001	Demaniale	19	654	2.295	PG	PIEGARO		No	24/03/2010	ESPROPRIO	Valore acquisizione	9.376,94	9.376,94	0,00	PROVINCIA	
31960	TERRENI DEMANIALI	1.2.2.01.03.01.001	Demaniale	19	355	20	PG	PIEGARO		No	24/03/2010	ESPROPRIO	Valore acquisizione	80,40	80,40	0,00	PROVINCIA	
31961	TERRENI DEMANIALI	1.2.2.01.03.01.001	Demaniale	19	656	4.088	PG	PIEGARO		No	24/03/2010	ESPROPRIO	Valore acquisizione	16.743,66	16.743,66	0,00	PROVINCIA	
31962	TERRENI DEMANIALI	1.2.2.01.03.01.001	Demaniale	19	657	2.015	PG	PIEGARO		No	24/03/2010	ESPROPRIO	Valore acquisizione	4.275,23	4.275,23	0,00	PROVINCIA	
31963	TERRENI DEMANIALI	1.2.2.01.03.01.001	Demaniale	19	659	4.245	PG	PIEGARO		No	24/03/2010	ESPROPRIO	Valore acquisizione	25.123,37	25.123,37	0,00	PROVINCIA	
31964	TERRENI DEMANIALI	1.2.2.01.03.01.001	Demaniale	19	662	65	PG	PIEGARO		No	24/03/2010	ESPROPRIO	Valore acquisizione	137,91	137,91	0,00	PROVINCIA	
31965	TERRENI DEMANIALI	1.2.2.01.03.01.001	Demaniale	19	664	800	PG	PIEGARO		No	24/03/2010	ESPROPRIO	Valore acquisizione	1.697,36	1.697,36	0,00	PROVINCIA	
31966	TERRENI DEMANIALI	1.2.2.01.03.01.001	Demaniale	19	666	2.250	PG	PIEGARO		No	24/03/2010	ESPROPRIO	Valore acquisizione	4.773,83	4.773,83	0,00	PROVINCIA	
31967	TERRENI DEMANIALI	1.2.2.01.03.01.001	Demaniale	19	668	1.990	PG	PIEGARO		No	24/03/2010	ESPROPRIO	Valore acquisizione	4.222,18	4.222,18	0,00	PROVINCIA	
31968	TERRENI DEMANIALI	1.2.2.01.03.01.001	Demaniale	19	670	2.090	PG	PIEGARO		No	24/03/2010	ESPROPRIO	Valore acquisizione	10.295,96	10.295,96	0,00	PROVINCIA	
31969	TERRENI DEMANIALI	1.2.2.01.03.01.001	Demaniale	19	672	2.320	PG	PIEGARO		No	24/03/2010	ESPROPRIO	Valore acquisizione	10.263,06	10.263,06	0,00	PROVINCIA	
31970	TERRENI DEMANIALI	1.2.2.01.03.01.001	Demaniale	19	673	7.890	PG	PIEGARO		No	24/03/2010	ESPROPRIO	Valore acquisizione	39.656,84	39.656,84	0,00	PROVINCIA	

Sviluppamena S.p.A.

Numero Matricola (da sistema informativo)	Classificazione secondo il piano dei conti dello Stato Patrimoniale in base al D.lgs. 118/2011 (descrittiva)	Classificazione secondo il piano dei conti dello Stato Patrimoniale in base al D.lgs. 118/2011 (codice)	Classificazione ai sensi del codice civile (demaniale/affezioni Ue, indisponibile)	Foglio	Particella	Superficie mq	Provincia	Comune	Località	Bene soggetto ad ammortamento	Data di acquisizione	Modalità di acquisizione	Criterio di valutazione secondo principi del D.lgs. 118/2011	Valore dell'immobile secondo D.lgs. 118/2011 al 31/12/2021 (euro)	Valore dell'immobile secondo D.lgs. 118/2011 al 31/12/2020 (euro)	Differenza (+, -) al 31/12/2020 e al 31/12/2021	Ente Gestore	Note
31971	TERRENI DEMANIALI	1.2.2.01.03.01.001	Demaniale	19	674	4.960	PG	PIEGARO		No	24/03/2010	ESPROPRIO	Valore acquisizione	24.930,08	24.930,03	0,00	PROVINCIA	
31972	TERRENI DEMANIALI	1.2.2.01.03.01.001	Demaniale	19	680	10	PG	PIEGARO		No	24/03/2010	ESPROPRIO	Valore acquisizione	40,86	40,86	0,00	PROVINCIA	
31973	TERRENI DEMANIALI	1.2.2.01.03.01.001	Demaniale	19	682	200	PG	PIEGARO		No	24/03/2010	ESPROPRIO	Valore acquisizione	817,16	817,16	0,00	PROVINCIA	
31974	TERRENI DEMANIALI	1.2.2.01.03.01.001	Demaniale	19	686	1.140	PG	PIEGARO		No	24/03/2010	ESPROPRIO	Valore acquisizione	1.566,36	1.566,36	0,00	PROVINCIA	
31975	TERRENI DEMANIALI	1.2.2.01.03.01.001	Demaniale	19	687	1.885	PG	PIEGARO		No	24/03/2010	ESPROPRIO	Valore acquisizione	7.701,76	7.701,76	0,00	PROVINCIA	
31976	TERRENI DEMANIALI	1.2.2.01.03.01.001	Demaniale	19	690	2.640	PG	PIEGARO		No	24/03/2010	ESPROPRIO	Valore acquisizione	12.087,24	12.087,24	0,00	PROVINCIA	
31977	TERRENI DEMANIALI	1.2.2.01.03.01.001	Demaniale	19	692	780	PG	PIEGARO		No	24/03/2010	ESPROPRIO	Valore acquisizione	1.654,93	1.654,93	0,00	PROVINCIA	
31978	TERRENI DEMANIALI	1.2.2.01.03.01.001	Demaniale	19	706	1.400	PG	PIEGARO		No	24/03/2010	ESPROPRIO	Valore acquisizione	6.193,23	6.193,23	0,00	PROVINCIA	
31979	TERRENI DEMANIALI	1.2.2.01.03.01.001	Demaniale	22	63	4.960	PG	PIEGARO		No	24/03/2010	ESPROPRIO	Valore acquisizione	20.493,24	20.493,24	0,00	PROVINCIA	
31980	TERRENI DEMANIALI	1.2.2.01.03.01.001	Demaniale	22	1068	430	PG	PIEGARO		No	24/03/2010	ESPROPRIO	Valore acquisizione	2.544,89	2.544,89	0,00	PROVINCIA	
31981	TERRENI DEMANIALI	1.2.2.01.03.01.001	Demaniale	22	1071	395	PG	PIEGARO		No	24/03/2010	ESPROPRIO	Valore acquisizione	2.337,75	2.337,75	0,00	PROVINCIA	
31982	TERRENI DEMANIALI	1.2.2.01.03.01.001	Demaniale	22	1073	560	PG	PIEGARO		No	24/03/2010	ESPROPRIO	Valore acquisizione	3.314,27	3.314,27	0,00	PROVINCIA	
31983	TERRENI DEMANIALI	1.2.2.01.03.01.001	Demaniale	22	1075	560	PG	PIEGARO		No	24/03/2010	ESPROPRIO	Valore acquisizione	780,25	780,25	0,00	PROVINCIA	
31984	TERRENI DEMANIALI	1.2.2.01.03.01.001	Demaniale	22	1076	2.645	PG	PIEGARO		No	24/03/2010	ESPROPRIO	Valore acquisizione	5.611,89	5.611,89	0,00	PROVINCIA	
31985	TERRENI DEMANIALI	1.2.2.01.03.01.001	Demaniale	22	1079	1.230	PG	PIEGARO		No	24/03/2010	ESPROPRIO	Valore acquisizione	27.675,00	27.675,00	0,00	PROVINCIA	
31986	TERRENI DEMANIALI	1.2.2.01.03.01.001	Demaniale	22	1080	1.155	PG	PIEGARO		No	24/03/2010	ESPROPRIO	Valore acquisizione	6.835,69	6.835,69	0,00	PROVINCIA	
31987	TERRENI DEMANIALI	1.2.2.01.03.01.001	Demaniale	22	1083	540	PG	PIEGARO		No	24/03/2010	ESPROPRIO	Valore acquisizione	752,38	752,38	0,00	PROVINCIA	
31988	TERRENI DEMANIALI	1.2.2.01.03.01.001	Demaniale	22	1085	590	PG	PIEGARO		No	24/03/2010	ESPROPRIO	Valore acquisizione	622,05	622,05	0,00	PROVINCIA	
31989	TERRENI DEMANIALI	1.2.2.01.03.01.001	Demaniale	22	1087	1.880	PG	PIEGARO		No	24/03/2010	ESPROPRIO	Valore acquisizione	7.808,91	7.808,91	0,00	PROVINCIA	
31990	TERRENI DEMANIALI	1.2.2.01.03.01.001	Demaniale	22	1097	1.295	PG	PIEGARO		No	24/03/2010	ESPROPRIO	Valore acquisizione	2.747,60	2.747,60	0,00	PROVINCIA	
31991	TERRENI DEMANIALI	1.2.2.01.03.01.001	Demaniale	22	1101	3.940	PG	PIEGARO		No	24/03/2010	ESPROPRIO	Valore acquisizione	8.359,50	8.359,50	0,00	PROVINCIA	

Swappamena S.p.A.

PATRIMONIO IMMOBILIARE REGIONE UMBRIA
 Prospetto Terreni al 31/12/2021

Numero Matr. (da sistema informativo)	Classificazione secondo il piano dei conti dello Stato Patrimoniale in base al D.lgs. 118/2011 (Descrizione)	Classificazione secondo il piano dei conti dello Stato Patrimoniale in base al D.lgs. 118/2011 (Codice)	Classificazione ai sensi del codice civile (demaniale/affezioni Ue, indisponibile)	Foglio	Particella	Superficie mq	Provincia	Comune	Località	Bene soggetto ad ammortamento	Data di acquisizione	Modalità di acquisizione	Criterio di valutazione secondo i principi del D.lgs. 118/2011	Valore dell'immobile secondo il D.lgs. 118/2011 al 31/12/2021 (euro)	Differenza (+, -) al 31/12/2021 L.293	Ente Gestore	Note
31982	TERRENI DEMANIALI	1.2.2.01.03.01.001	Demaniale	22	1103	1.115	PG	PIEGARO		No	24/03/2010	ESPROPRIO	Valore acquisizione	2.365,70	0,00	PROVINCIA	
31983	TERRENI DEMANIALI	1.2.2.01.03.01.001	Demaniale	22	1104	730	PG	PIEGARO		No	24/03/2010	ESPROPRIO	Valore acquisizione	1.548,84	0,00	PROVINCIA	
31984	TERRENI DEMANIALI	1.2.2.01.03.01.001	Demaniale	35	4	630	PG	PIEGARO		No	04/12/2009	TRASFERIMENTO A TITOLO GRATUITO	Valore catastale	370,50	0,00	PROVINCIA	
31985	TERRENI DEMANIALI	1.2.2.01.03.01.001	Demaniale	35	5	650	PG	PIEGARO		No	04/12/2009	TRASFERIMENTO A TITOLO GRATUITO	Valore catastale	136,50	0,00	PROVINCIA	
31986	TERRENI DEMANIALI	1.2.2.01.03.01.001	Demaniale	35	6	110	PG	PIEGARO		No	04/12/2009	TRASFERIMENTO A TITOLO GRATUITO	Valore catastale	22,75	0,00	PROVINCIA	
31987	TERRENI DEMANIALI	1.2.2.01.03.01.001	Demaniale	35	7	70	PG	PIEGARO		No	04/12/2009	TRASFERIMENTO A TITOLO GRATUITO	Valore catastale	14,63	0,00	PROVINCIA	
31988	TERRENI DEMANIALI	1.2.2.01.03.01.001	Demaniale	37	45	970	PG	PIEGARO		No	04/12/2009	TRASFERIMENTO A TITOLO GRATUITO	Valore catastale	138,13	0,00	PROVINCIA	
31989	TERRENI DEMANIALI	1.2.2.01.03.01.001	Demaniale	37	49	740	PG	PIEGARO		No	04/12/2009	TRASFERIMENTO A TITOLO GRATUITO	Valore catastale	105,63	0,00	PROVINCIA	
32000	TERRENI DEMANIALI	1.2.2.01.03.01.001	Demaniale	37	75	530	PG	PIEGARO		No	04/12/2009	TRASFERIMENTO A TITOLO GRATUITO	Valore catastale	76,38	0,00	PROVINCIA	
32002	TERRENI DEMANIALI	1.2.2.01.03.01.001	Demaniale	38	63	380	PG	PIEGARO		No	04/12/2009	TRASFERIMENTO A TITOLO GRATUITO	Valore catastale	53,63	0,00	PROVINCIA	
39677	TERRENI DEMANIALI	1.2.2.01.03.01.001	Demaniale	12	141	1.980	PG	PIEGARO		No	24/03/2010	ESPROPRIO	Valore acquisizione	4.200,95	0,00	PROVINCIA	
39678	TERRENI DEMANIALI	1.2.2.01.03.01.001	Demaniale	12	142	300	PG	PIEGARO		No	24/03/2010	ESPROPRIO	Valore acquisizione	636,51	0,00	PROVINCIA	
39683	TERRENI DEMANIALI	1.2.2.01.03.01.001	Demaniale	13	595	80	PG	PIEGARO		No	12/11/2012	ESPROPRIO	Valore acquisizione	530,04	0,00	PROVINCIA	
39684	TERRENI DEMANIALI	1.2.2.01.03.01.001	Demaniale	13	597	145	PG	PIEGARO		No	12/11/2012	ESPROPRIO	Valore acquisizione	960,71	0,00	PROVINCIA	
39687	TERRENI DEMANIALI	1.2.2.01.03.01.001	Demaniale	13	530	2.200	PG	PIEGARO		No	12/11/2012	ESPROPRIO	Valore acquisizione	3.588,87	0,00	PROVINCIA	
39688	TERRENI DEMANIALI	1.2.2.01.03.01.001	Demaniale	13	531	660	PG	PIEGARO		No	12/11/2012	ESPROPRIO	Valore acquisizione	1.076,66	0,00	PROVINCIA	
39689	TERRENI DEMANIALI	1.2.2.01.03.01.001	Demaniale	13	557	2.815	PG	PIEGARO		No	12/11/2012	ESPROPRIO	Valore acquisizione	4.592,12	0,00	PROVINCIA	
39690	TERRENI DEMANIALI	1.2.2.01.03.01.001	Demaniale	13	559	2.705	PG	PIEGARO		No	12/11/2012	ESPROPRIO	Valore acquisizione	4.412,68	0,00	PROVINCIA	
39691	TERRENI DEMANIALI	1.2.2.01.03.01.001	Demaniale	13	599	940	PG	PIEGARO		No	12/11/2012	ESPROPRIO	Valore acquisizione	6.115,90	0,00	PROVINCIA	
40061	TERRENI DEMANIALI	1.2.2.01.03.01.001	Demaniale	19	345	390	PG	PIEGARO		No	12/11/2012	ESPROPRIO	Valore acquisizione	338,00	0,00	PROVINCIA	
40062	TERRENI DEMANIALI	1.2.2.01.03.01.001	Demaniale	19	413	230	PG	PIEGARO		No	12/11/2012	ESPROPRIO	Valore acquisizione	199,33	0,00	PROVINCIA	

Swappamaria S.p.A.

PATRIMONIO IMMOBILIARE REGIONE UMBRIA
Prospetto Terreni al 31/12/2021

Numero Identificativo	Classificazione secondo il piano dei conti dello Stato Patrimoniale in base al D.lgs. 118/2011 (descrittiva)	Classificazione secondo il piano dei conti dello Stato Patrimoniale in base al D.lgs. 118/2011 (codice)	Classificazione ai sensi del codice civile (demaniale/affezioni Ue, indisponibile)	Foglio	Particella	Superficie mq	Provincia	Comune	Località	Bene soggetto ad ammortamento	Data di acquisizione	Modalità di acquisizione	Criterio di valutazione secondo i principi del D.lgs. 118/2011	Valore dell'immobile al 31/12/2021 (euro)	Differenziale (+/-) tra il 2020 e il 2021	Ente Gestore	Note
40063	TERRENI DEMANIALI	1.2.2.01.03.01.001	Demaniale	19	643	1.325	PG	PIEGARO		No	12/1/2012	ESPROPRIO	Valore acquisizione	1.148,33	0,00	PROVINCIA	
40064	TERRENI DEMANIALI	1.2.2.01.03.01.001	Demaniale	19	644	2.070	PG	PIEGARO		No	12/1/2012	ESPROPRIO	Valore acquisizione	1.794,00	0,00	PROVINCIA	
40065	TERRENI DEMANIALI	1.2.2.01.03.01.001	Demaniale	19	648	2.590	PG	PIEGARO		No	12/1/2012	ESPROPRIO	Valore acquisizione	2.244,67	0,00	PROVINCIA	
40066	TERRENI DEMANIALI	1.2.2.01.03.01.001	Demaniale	19	684	165	PG	PIEGARO		No	12/1/2012	ESPROPRIO	Valore acquisizione	160,33	0,00	PROVINCIA	
40068	TERRENI DEMANIALI	1.2.2.01.03.01.001	Demaniale	19	81	400	PG	PIEGARO		No	12/1/2012	ESPROPRIO	Valore acquisizione	346,67	0,00	PROVINCIA	
40069	TERRENI DEMANIALI	1.2.2.01.03.01.001	Demaniale	19	228	443	PG	PIEGARO		No	12/1/2012	ESPROPRIO	Valore acquisizione	73,78	0,00	PROVINCIA	Con altro cap. 188/2012/2021 del 2017 la Regione di Frosinone ha ceduto la parte pari del 19 per. 080 e 081 dell'area di parcheggio a tutti i parti 080-03-222 per via di estorcimento con il fatto di collocare la destinazione sul bene 01
40070	TERRENI DEMANIALI	1.2.2.01.03.01.001	Demaniale	19	678	80	PG	PIEGARO		No	12/1/2012	ESPROPRIO	Valore acquisizione	13,12	0,00	PROVINCIA	
40071	TERRENI DEMANIALI	1.2.2.01.03.01.001	Demaniale	19	357	7	PG	PIEGARO		No	12/1/2012	ESPROPRIO	Valore acquisizione	0,00	0,00	PROVINCIA	Valore inserito a copertura della particella 228
40074	TERRENI DEMANIALI	1.2.2.01.03.01.001	Demaniale	22	1091	2.155	PG	PIEGARO		No	12/1/2012	ESPROPRIO	Valore acquisizione	1.867,67	0,00	PROVINCIA	
40075	TERRENI DEMANIALI	1.2.2.01.03.01.001	Demaniale	22	1095	345	PG	PIEGARO		No	12/1/2012	ESPROPRIO	Valore acquisizione	289,00	0,00	PROVINCIA	
40076	TERRENI DEMANIALI	1.2.2.01.03.01.001	Demaniale	22	1089	45	PG	PIEGARO		No	12/1/2012	ESPROPRIO	Valore acquisizione	7,38	0,00	PROVINCIA	
40077	TERRENI DEMANIALI	1.2.2.01.03.01.001	Demaniale	22	1093	2.465	PG	PIEGARO		No	12/1/2012	ESPROPRIO	Valore acquisizione	404,15	0,00	PROVINCIA	
40078	TERRENI DEMANIALI	1.2.2.01.03.01.001	Demaniale	22	1099	215	PG	PIEGARO		No	12/1/2012	ESPROPRIO	Valore acquisizione	35,25	0,00	PROVINCIA	
40079	TERRENI DEMANIALI	1.2.2.01.03.01.001	Demaniale	18	1144	100	PG	PIEGARO		No	12/1/2012	ESPROPRIO	Valore acquisizione	86,67	0,00	PROVINCIA	
40014	TERRENI DEMANIALI	1.2.2.01.03.01.001	Demaniale	12	139	984	PG	PIEGARO		No	07/05/2014	ESPROPRIO	Valore catastale	750,75	0,00	PROVINCIA	Il valore del bene è stato determinato con il valore Valore Catastrale in quanto non è concesso il settore di esproprio.
40015	TERRENI DEMANIALI	1.2.2.01.03.01.001	Demaniale	12	140	1	PG	PIEGARO		No	07/05/2014	ESPROPRIO	Valore catastale	1,63	0,00	PROVINCIA	Il valore del bene è stato determinato con il valore Valore Catastrale in quanto non è concesso il settore di esproprio.
40016	TERRENI DEMANIALI	1.2.2.01.03.01.001	Demaniale	13	621	735	PG	PIEGARO		No	07/05/2014	ESPROPRIO	Valore catastale	741,00	0,00	PROVINCIA	Il valore del bene è stato determinato con il valore Valore Catastrale in quanto non è concesso il settore di esproprio.
40017	TERRENI DEMANIALI	1.2.2.01.03.01.001	Demaniale	13	622	240	PG	PIEGARO		No	07/05/2014	ESPROPRIO	Valore catastale	182,00	0,00	PROVINCIA	Il valore del bene è stato determinato con il valore Valore Catastrale in quanto non è concesso il settore di esproprio.
40018	TERRENI DEMANIALI	1.2.2.01.03.01.001	Demaniale	13	609	160	PG	PIEGARO		No	07/05/2014	ESPROPRIO	Valore catastale	120,25	0,00	PROVINCIA	Il valore del bene è stato determinato con il valore Valore Catastrale in quanto non è concesso il settore di esproprio.
40019	TERRENI DEMANIALI	1.2.2.01.03.01.001	Demaniale	13	617	170	PG	PIEGARO		No	07/05/2014	ESPROPRIO	Valore catastale	128,38	0,00	PROVINCIA	Il valore del bene è stato determinato con il valore Valore Catastrale in quanto non è concesso il settore di esproprio.
40020	TERRENI DEMANIALI	1.2.2.01.03.01.001	Demaniale	13	615	165	PG	PIEGARO		No	07/05/2014	ESPROPRIO	Valore catastale	125,13	0,00	PROVINCIA	Il valore del bene è stato determinato con il valore Valore Catastrale in quanto non è concesso il settore di esproprio.

Swappamba S.p.A.

PATRIMONIO IMMOBILIARE REGIONE UMBRIA
Prospecto Terreni al 31/12/2021

Numero Matricola (da sistema informativo)	Classificazione secondo il piano dei conti dello Stato Patrimoniale in base al D.lgs. 118/2011 (descrizione)	Classificazione secondo il piano dei conti dello Stato Patrimoniale in base al D.lgs. 118/2011 (codice)	Classificazione ai sensi del codice civile (demaniale/affidato/INI, indisponibile)	Foglio	Particella	Superficie mq	Provincia	Comune	Località	Bene soggetto ad ammortamento	Data di acquisizione	Modalità di acquisizione	Criterio di valutazione secondo principi del D.lgs. 118/2011	Valore dell'immobile secondo il D.lgs. 118/2011 al 31/12/2021 (euro)	Differenziale (+/-) tra il 2020 e il 2019	Ente Gestore	Note
40421	TERRENI DEMANIALI	1.2.2.01.03.01.001	Demaniale	13	613	175	PG	PIEGARO		No	07/05/2014	ESPROPRIO	Valore catastale	131,63	0,00	PROVINCIA	Il valore del bene è stato determinato con il criterio Valore Catastale in quanto non è concesso il valore di mercato.
40422	TERRENI DEMANIALI	1.2.2.01.03.01.001	Demaniale	13	624	320	PG	PIEGARO		No	07/05/2014	ESPROPRIO	Valore catastale	0,00	0,00	PROVINCIA	Il valore del bene è stato determinato con il criterio Valore Catastale in quanto non è concesso il valore di mercato.
40423	TERRENI DEMANIALI	1.2.2.01.03.01.001	Demaniale	18	1301	100	PG	PIEGARO		No	07/05/2014	ESPROPRIO	Valore catastale	58,50	0,00	PROVINCIA	Il valore del bene è stato determinato con il criterio Valore Catastale in quanto non è concesso il valore di mercato.
40425	TERRENI DEMANIALI	1.2.2.01.03.01.001	Demaniale	18	1305	150	PG	PIEGARO		No	07/05/2014	ESPROPRIO	Valore catastale	87,75	0,00	PROVINCIA	Il valore del bene è stato determinato con il criterio Valore Catastale in quanto non è concesso il valore di mercato.
40426	TERRENI DEMANIALI	1.2.2.01.03.01.001	Demaniale	18	1299	46	PG	PIEGARO		No	07/05/2014	ESPROPRIO	Valore catastale	34,13	0,00	PROVINCIA	Il valore del bene è stato determinato con il criterio Valore Catastale in quanto non è concesso il valore di mercato.
40427	TERRENI DEMANIALI	1.2.2.01.03.01.001	Demaniale	18	1303	10	PG	PIEGARO		No	07/05/2014	ESPROPRIO	Valore catastale	6,50	0,00	PROVINCIA	Il valore del bene è stato determinato con il criterio Valore Catastale in quanto non è concesso il valore di mercato.
40428	TERRENI DEMANIALI	1.2.2.01.03.01.001	Demaniale	19	950	1.085	PG	PIEGARO		No	07/05/2014	ESPROPRIO	Valore catastale	819,00	0,00	PROVINCIA	Il valore del bene è stato determinato con il criterio Valore Catastale in quanto non è concesso il valore di mercato.
40429	TERRENI DEMANIALI	1.2.2.01.03.01.001	Demaniale	19	952	685	PG	PIEGARO		No	07/05/2014	ESPROPRIO	Valore catastale	502,13	0,00	PROVINCIA	Il valore del bene è stato determinato con il criterio Valore Catastale in quanto non è concesso il valore di mercato.
40430	TERRENI DEMANIALI	1.2.2.01.03.01.001	Demaniale	19	658	1.715	PG	PIEGARO		No	07/05/2014	ESPROPRIO	Valore catastale	1.295,13	0,00	PROVINCIA	Il valore del bene è stato determinato con il criterio Valore Catastale in quanto non è concesso il valore di mercato.
40431	TERRENI DEMANIALI	1.2.2.01.03.01.001	Demaniale	19	948	485	PG	PIEGARO		No	07/05/2014	ESPROPRIO	Valore catastale	365,63	0,00	PROVINCIA	Il valore del bene è stato determinato con il criterio Valore Catastale in quanto non è concesso il valore di mercato.
40432	TERRENI DEMANIALI	1.2.2.01.03.01.001	Demaniale	19	947	1.220	PG	PIEGARO		No	07/05/2014	ESPROPRIO	Valore catastale	921,38	0,00	PROVINCIA	Il valore del bene è stato determinato con il criterio Valore Catastale in quanto non è concesso il valore di mercato.
40433	TERRENI DEMANIALI	1.2.2.01.03.01.001	Demaniale	19	948	795	PG	PIEGARO		No	07/05/2014	ESPROPRIO	Valore catastale	601,25	0,00	PROVINCIA	Il valore del bene è stato determinato con il criterio Valore Catastale in quanto non è concesso il valore di mercato.
40434	TERRENI DEMANIALI	1.2.2.01.03.01.001	Demaniale	19	954	600	PG	PIEGARO		No	07/05/2014	ESPROPRIO	Valore catastale	498,88	0,00	PROVINCIA	Il valore del bene è stato determinato con il criterio Valore Catastale in quanto non è concesso il valore di mercato.
40435	TERRENI DEMANIALI	1.2.2.01.03.01.001	Demaniale	19	944	730	PG	PIEGARO		No	07/05/2014	ESPROPRIO	Valore catastale	734,50	0,00	PROVINCIA	Il valore del bene è stato determinato con il criterio Valore Catastale in quanto non è concesso il valore di mercato.
40436	TERRENI DEMANIALI	1.2.2.01.03.01.001	Demaniale	19	942	1.005	PG	PIEGARO		No	07/05/2014	ESPROPRIO	Valore catastale	758,88	0,00	PROVINCIA	Il valore del bene è stato determinato con il criterio Valore Catastale in quanto non è concesso il valore di mercato.
40437	TERRENI DEMANIALI	1.2.2.01.03.01.001	Demaniale	19	865	55	PG	PIEGARO		No	07/05/2014	ESPROPRIO	Valore catastale	0,00	0,00	PROVINCIA	Il valore del bene è stato determinato con il criterio Valore Catastale in quanto non è concesso il valore di mercato.
40438	TERRENI DEMANIALI	1.2.2.01.03.01.001	Demaniale	22	1131	200	PG	PIEGARO		No	07/05/2014	ESPROPRIO	Valore catastale	201,50	0,00	PROVINCIA	Il valore del bene è stato determinato con il criterio Valore Catastale in quanto non è concesso il valore di mercato.
40439	TERRENI DEMANIALI	1.2.2.01.03.01.001	Demaniale	22	1133	205	PG	PIEGARO		No	07/05/2014	ESPROPRIO	Valore catastale	206,38	0,00	PROVINCIA	Il valore del bene è stato determinato con il criterio Valore Catastale in quanto non è concesso il valore di mercato.
40440	TERRENI DEMANIALI	1.2.2.01.03.01.001	Demaniale	22	1135	200	PG	PIEGARO		No	07/05/2014	ESPROPRIO	Valore catastale	201,50	0,00	PROVINCIA	Il valore del bene è stato determinato con il criterio Valore Catastale in quanto non è concesso il valore di mercato.
40441	TERRENI DEMANIALI	1.2.2.01.03.01.001	Demaniale	22	1129	675	PG	PIEGARO		No	07/05/2014	ESPROPRIO	Valore catastale	679,25	0,00	PROVINCIA	Il valore del bene è stato determinato con il criterio Valore Catastale in quanto non è concesso il valore di mercato.
40443	TERRENI DEMANIALI	1.2.2.01.03.01.001	Demaniale	12	144	2.345	PG	PIEGARO		No	07/05/2014	ESPROPRIO	Valore catastale	1.378,00	0,00	PROVINCIA	Il valore del bene è stato determinato con il criterio Valore Catastale in quanto non è concesso il valore di mercato.

Sviluppamaria S.p.A.

PATRIMONIO IMMOBILIARE REGIONE UMBRIA
 Prospetto Terreni al 31/12/2021

Numero Matricola (da sistema informativo)	Classificazione secondo il piano dei conti dello Stato Patrimoniale in base al D.lgs. 118/2011 (Descrizione)	Classificazione secondo il piano dei conti dello Stato Patrimoniale in base al D.lgs. 118/2011 (Codice)	Classificazione ai sensi del codice civile (demaniale/affogioni/urb./indisponibile)	Foglio	Particella	Superficie mq	Provincia	Comune	Località	Bene soggetto ad ammortamento	Data di acquisizione	Modalità di acquisizione	Criterio di valutazione secondo i principi del D.lgs. 118/2011	Valore dell'immobile al 31/12/2021 (euro)	Differenziale (+/-) tra il 31/12/2021 e il 31/12/2020 (euro)	Ente Gestore	Note
40445	TERRENI DEMANIALI	1.2.2.01.03.01.001	Demaniale	13	602	170	PG	PIEGARO		No	07/05/2014	ESPROPRIO	Valore catastale	128,38	0,00	PROVINCIA	Il valore del bene è stato determinato con il piano Valore Catastrale in quanto non è ancora il valore di mercato.
40446	TERRENI DEMANIALI	1.2.2.01.03.01.001	Demaniale	13	603	40	PG	PIEGARO		No	07/05/2014	ESPROPRIO	Valore catastale	30,88	0,00	PROVINCIA	Il valore del bene è stato determinato con il piano Valore Catastrale in quanto non è ancora il valore di mercato.
40447	TERRENI DEMANIALI	1.2.2.01.03.01.001	Demaniale	13	618	770	PG	PIEGARO		No	12/11/2012	ESPROPRIO	Valore acquisizione	3.593,08	0,00	PROVINCIA	
40448	TERRENI DEMANIALI	1.2.2.01.03.01.001	Demaniale	13	619	180	PG	PIEGARO		No	12/11/2012	ESPROPRIO	Valore acquisizione	0,00	0,00	PROVINCIA	Il valore del terreno corrisponde all'indennità di esproprio della particella originaria e del resto nella particella 618
40449	TERRENI DEMANIALI	1.2.2.01.03.01.001	Demaniale	13	606	2.615	PG	PIEGARO		No	12/11/2012	ESPROPRIO	Valore acquisizione	10.540,97	0,00	PROVINCIA	
40450	TERRENI DEMANIALI	1.2.2.01.03.01.001	Demaniale	13	607	890	PG	PIEGARO		No	12/11/2012	ESPROPRIO	Valore acquisizione	0,00	0,00	PROVINCIA	Il valore del terreno corrisponde all'indennità di esproprio della particella originaria e al ricambio nella particella 608
40451	TERRENI DEMANIALI	1.2.2.01.03.01.001	Demaniale	13	604	405	PG	PIEGARO		No	12/11/2012	ESPROPRIO	Valore acquisizione	2.420,96	0,00	PROVINCIA	
40452	TERRENI DEMANIALI	1.2.2.01.03.01.001	Demaniale	13	605	400	PG	PIEGARO		No	12/11/2012	ESPROPRIO	Valore acquisizione	0,00	0,00	PROVINCIA	Il valore del terreno corrisponde all'indennità di esproprio della particella originaria e del resto nella particella 604
40453	TERRENI DEMANIALI	1.2.2.01.03.01.001	Demaniale	13	610	1.025	PG	PIEGARO		No	12/11/2012	ESPROPRIO	Valore acquisizione	7.401,33	0,00	PROVINCIA	
40454	TERRENI DEMANIALI	1.2.2.01.03.01.001	Demaniale	13	611	195	PG	PIEGARO		No	12/11/2012	ESPROPRIO	Valore acquisizione	0,00	0,00	PROVINCIA	Il valore del terreno corrisponde all'indennità di esproprio della particella originaria e al ricambio nella particella 610
40667	TERRENI DEMANIALI	1.2.2.01.03.01.001	Demaniale	19	332	100	PG	PIEGARO		No	24/03/2010	ESPROPRIO	Valore acquisizione	362,75	0,00	PROVINCIA	
41012	TERRENI DEMANIALI	1.2.2.01.03.01.001	Demaniale	19	880	4.017	PG	PIEGARO		No	24/03/2010	ESPROPRIO	Valore acquisizione	9.731,18	0,00	PROVINCIA	Oltre alla part. 377, possiede il bene della part. 800, del CPT, intestato al 31/12/2021, con atto n. 10875/2022 del 2017 in Regione Umbria di cui ha cambiato successivamente il numero di matricola in 41012, con atto n. 10875/2022 del 2017, con atto di trasferimento con il fatto di contrarre la riforma istituzione su legge 831
37895	TERRENI DEMANIALI	1.2.2.01.03.01.001	Demaniale	5	193	1.440	TR	SAN GEMINI		No	13/11/2009	TRASFERIMENTO A TITOLO GRATUITO	Valore catastale	1.751,75	0,00	PROVINCIA	
37896	TERRENI DEMANIALI	1.2.2.01.03.01.001	Demaniale	5	202	9.360	TR	SAN GEMINI		No	13/11/2009	TRASFERIMENTO A TITOLO GRATUITO	Valore catastale	11.389,63	0,00	PROVINCIA	
37897	TERRENI DEMANIALI	1.2.2.01.03.01.001	Demaniale	5	204	220	TR	SAN GEMINI		No	13/11/2009	TRASFERIMENTO A TITOLO GRATUITO	Valore catastale	193,38	0,00	PROVINCIA	
37898	TERRENI DEMANIALI	1.2.2.01.03.01.001	Demaniale	5	206	50	TR	SAN GEMINI		No	13/11/2009	TRASFERIMENTO A TITOLO GRATUITO	Valore catastale	43,88	0,00	PROVINCIA	
37899	TERRENI DEMANIALI	1.2.2.01.03.01.001	Demaniale	5	207	1.040	TR	SAN GEMINI		No	13/11/2009	TRASFERIMENTO A TITOLO GRATUITO	Valore catastale	916,50	0,00	PROVINCIA	
37900	TERRENI DEMANIALI	1.2.2.01.03.01.001	Demaniale	5	208	750	TR	SAN GEMINI		No	13/11/2009	TRASFERIMENTO A TITOLO GRATUITO	Valore catastale	599,00	0,00	PROVINCIA	
37901	TERRENI DEMANIALI	1.2.2.01.03.01.001	Demaniale	5	209	200	TR	SAN GEMINI		No	13/11/2009	TRASFERIMENTO A TITOLO GRATUITO	Valore catastale	100,75	0,00	PROVINCIA	
37902	TERRENI DEMANIALI	1.2.2.01.03.01.001	Demaniale	5	210	50	TR	SAN GEMINI		No	13/11/2009	TRASFERIMENTO A TITOLO GRATUITO	Valore catastale	24,38	0,00	PROVINCIA	
37903	TERRENI DEMANIALI	1.2.2.01.03.01.001	Demaniale	5	211	20	TR	SAN GEMINI		No	13/11/2009	TRASFERIMENTO A TITOLO GRATUITO	Valore catastale	24,38	0,00	PROVINCIA	

Swappamena S.p.A.

PATRIMONIO IMMOBILIARE REGIONE UMBRIA
 Prospetto Terreni al 31/12/2021

Numero Matri. (da sistema informativo)	Classificazione secondo il piano dei conti dello Stato Patrimoniale in base al D.lgs. 118/2011 (Descrizione)	Classificazione secondo il piano dei conti dello Stato Patrimoniale in base al D.lgs. 118/2011 (Codice)	Classificazione ai sensi del codice civile (demaniale/affezioni Ue, indisponibile)	Foglio	Particella	Superficie mq	Provincia	Comune	Località	Bene soggetto ad ammortamento	Data di acquisizione	Modalità di acquisizione	Criterio di valutazione secondo principi del D.lgs. 118/2011	Valore dell'immobile al 31/12/2021 (euro)	Valore dell'immobile al 31/12/2020 (euro)	Differenziale al 31/12/2021 e al 31/12/2020	Ente Gestore	Note
37904	TERRENI DEMANIALI	1.2.2.01.03.01.001	Demaniale	5	212	120	TR	SAN GEMINI		No	13/1/2009	TRASFERIMENTO A TITOLO GRATUITO	Valore catastale	146,25	146,25	0,00	PROVINCIA	
37905	TERRENI DEMANIALI	1.2.2.01.03.01.001	Demaniale	5	216	1.500	TR	SAN GEMINI		No	13/1/2009	TRASFERIMENTO A TITOLO GRATUITO	Valore catastale	1.321,13	1.321,13	0,00	PROVINCIA	
37906	TERRENI DEMANIALI	1.2.2.01.03.01.001	Demaniale	5	223	380	TR	SAN GEMINI		No	13/1/2009	TRASFERIMENTO A TITOLO GRATUITO	Valore catastale	463,13	463,13	0,00	PROVINCIA	
37907	TERRENI DEMANIALI	1.2.2.01.03.01.001	Demaniale	5	225	1.100	TR	SAN GEMINI		No	13/1/2009	TRASFERIMENTO A TITOLO GRATUITO	Valore catastale	1.061,13	1.061,13	0,00	PROVINCIA	
37908	TERRENI DEMANIALI	1.2.2.01.03.01.001	Demaniale	5	226	980	TR	SAN GEMINI		No	13/1/2009	TRASFERIMENTO A TITOLO GRATUITO	Valore catastale	862,88	862,88	0,00	PROVINCIA	
37909	TERRENI DEMANIALI	1.2.2.01.03.01.001	Demaniale	5	228	700	TR	SAN GEMINI		No	13/1/2009	TRASFERIMENTO A TITOLO GRATUITO	Valore catastale	617,50	617,50	0,00	PROVINCIA	
37910	TERRENI DEMANIALI	1.2.2.01.03.01.001	Demaniale	5	230	20	TR	SAN GEMINI		No	13/1/2009	TRASFERIMENTO A TITOLO GRATUITO	Valore catastale	0,00	0,00	0,00	PROVINCIA	
37911	TERRENI DEMANIALI	1.2.2.01.03.01.001	Demaniale	17	150	330	TR	SAN GEMINI		No	13/1/2009	TRASFERIMENTO A TITOLO GRATUITO	Valore catastale	14,63	14,63	0,00	PROVINCIA	
37912	TERRENI DEMANIALI	1.2.2.01.03.01.001	Demaniale	17	161	410	TR	SAN GEMINI		No	13/1/2009	TRASFERIMENTO A TITOLO GRATUITO	Valore catastale	6,50	6,50	0,00	PROVINCIA	
37913	TERRENI DEMANIALI	1.2.2.01.03.01.001	Demaniale	17	164	210	TR	SAN GEMINI		No	13/1/2009	TRASFERIMENTO A TITOLO GRATUITO	Valore catastale	3,25	3,25	0,00	PROVINCIA	
37914	TERRENI DEMANIALI	1.2.2.01.03.01.001	Demaniale	17	203	1.640	TR	SAN GEMINI		No	13/1/2009	TRASFERIMENTO A TITOLO GRATUITO	Valore catastale	1.444,63	1.444,63	0,00	PROVINCIA	
37915	TERRENI DEMANIALI	1.2.2.01.03.01.001	Demaniale	18	89	1.440	TR	SAN GEMINI		No	13/1/2009	TRASFERIMENTO A TITOLO GRATUITO	Valore catastale	60,13	60,13	0,00	PROVINCIA	
37916	TERRENI DEMANIALI	1.2.2.01.03.01.001	Demaniale	18	104	740	TR	SAN GEMINI		No	13/1/2009	TRASFERIMENTO A TITOLO GRATUITO	Valore catastale	30,86	30,86	0,00	PROVINCIA	
37917	TERRENI DEMANIALI	1.2.2.01.03.01.001	Demaniale	18	133	4.130	TR	SAN GEMINI		No	13/1/2009	TRASFERIMENTO A TITOLO GRATUITO	Valore catastale	173,88	173,88	0,00	PROVINCIA	
37918	TERRENI DEMANIALI	1.2.2.01.03.01.001	Demaniale	18	134	3.360	TR	SAN GEMINI		No	13/1/2009	TRASFERIMENTO A TITOLO GRATUITO	Valore catastale	141,38	141,38	0,00	PROVINCIA	
37919	TERRENI DEMANIALI	1.2.2.01.03.01.001	Demaniale	18	203	5.200	TR	SAN GEMINI		No	13/1/2009	TRASFERIMENTO A TITOLO GRATUITO	Valore catastale	2.617,88	2.617,88	0,00	PROVINCIA	
37920	TERRENI DEMANIALI	1.2.2.01.03.01.001	Demaniale	18	205	7.450	TR	SAN GEMINI		No	13/1/2009	TRASFERIMENTO A TITOLO GRATUITO	Valore catastale	3.740,75	3.740,75	0,00	PROVINCIA	
37921	TERRENI DEMANIALI	1.2.2.01.03.01.001	Demaniale	18	222	7.670	TR	SAN GEMINI		No	13/1/2009	TRASFERIMENTO A TITOLO GRATUITO	Valore catastale	3.862,63	3.862,63	0,00	PROVINCIA	
37922	TERRENI DEMANIALI	1.2.2.01.03.01.001	Demaniale	18	224	710	TR	SAN GEMINI		No	13/1/2009	TRASFERIMENTO A TITOLO GRATUITO	Valore catastale	357,50	357,50	0,00	PROVINCIA	
37923	TERRENI DEMANIALI	1.2.2.01.03.01.001	Demaniale	18	225	2.000	TR	SAN GEMINI		No	13/1/2009	TRASFERIMENTO A TITOLO GRATUITO	Valore catastale	1.763,13	1.763,13	0,00	PROVINCIA	
37924	TERRENI DEMANIALI	1.2.2.01.03.01.001	Demaniale	18	226	210	TR	SAN GEMINI		No	13/1/2009	TRASFERIMENTO A TITOLO GRATUITO	Valore catastale	0,00	0,00	0,00	PROVINCIA	

Sviluppamaria S.p.A.

PATRIMONIO IMMOBILIARE REGIONE UMBRIA
 Prospetto Terreni al 31/12/2021

Numero Matricola (da sistema informativo)	Classificazione secondo il piano dei conti dello Stato Patrimoniale in base al D.lgs. 118/2011 (Descrizione)	Classificazione secondo il piano dei conti dello Stato Patrimoniale in base al D.lgs. 118/2011 (Codice)	Classificazione ai sensi del codice civile (demaniale/affidato/fin., indisponibile)	Foglio	Particella	Superficie mq	Provincia	Comune	Località	Bene soggetto ad ammortamento	Data di acquisizione	Modalità di acquisizione	Criterio di valutazione secondo i principi del D.lgs. 118/2011	Valore dell'immobile secondo il D.lgs. 118/2011 al 31/12/2021 (euro)	Differenziale (+/-) al 31/12/2021 (euro)	Ente Gestore	Note
37925	TERRENI DEMANIALI	1.2.2.01.03.01.001	Demaniale	18	263	250	TR	SAN GEMINI		No	13/1/2006	TRASFERIMENTO A TITOLO GRATUITO	Valore catastale	125,13	0,00	PROVINCIA	
37926	TERRENI DEMANIALI	1.2.2.01.03.01.001	Demaniale	18	264	120	TR	SAN GEMINI		No	13/1/2006	TRASFERIMENTO A TITOLO GRATUITO	Valore catastale	60,13	0,00	PROVINCIA	
37927	TERRENI DEMANIALI	1.2.2.01.03.01.001	Demaniale	18	265	2.320	TR	SAN GEMINI		No	13/1/2006	TRASFERIMENTO A TITOLO GRATUITO	Valore catastale	1.168,38	0,00	PROVINCIA	
37928	TERRENI DEMANIALI	1.2.2.01.03.01.001	Demaniale	18	274	1.360	TR	SAN GEMINI		No	13/1/2006	TRASFERIMENTO A TITOLO GRATUITO	Valore catastale	927,88	0,00	PROVINCIA	
37929	TERRENI DEMANIALI	1.2.2.01.03.01.001	Demaniale	19	22	1.270	TR	SAN GEMINI		No	13/1/2006	TRASFERIMENTO A TITOLO GRATUITO	Valore catastale	170,63	0,00	PROVINCIA	
37930	TERRENI DEMANIALI	1.2.2.01.03.01.001	Demaniale	19	100	1.610	TR	SAN GEMINI		No	13/1/2006	TRASFERIMENTO A TITOLO GRATUITO	Valore catastale	216,13	0,00	PROVINCIA	
37931	TERRENI DEMANIALI	1.2.2.01.03.01.001	Demaniale	19	141	220	TR	SAN GEMINI		No	13/1/2006	TRASFERIMENTO A TITOLO GRATUITO	Valore catastale	29,25	0,00	PROVINCIA	
41087	TERRENI DEMANIALI	1.2.2.01.03.01.001	Demaniale	19	869	115	TR	SAN GEMINI		No	13/1/2006	TRASFERIMENTO A TITOLO GRATUITO	Valore catastale	16,25	0,00	PROVINCIA	Deriva dalla espressione della part. 14 frazione in 866.869 e 670, variazione del 2019
41088	TERRENI DEMANIALI	1.2.2.01.03.01.001	Demaniale	19	870	85	TR	SAN GEMINI		No	13/1/2006	TRASFERIMENTO A TITOLO GRATUITO	Valore catastale	11,36	0,00	PROVINCIA	Deriva dalla espressione della part. 14 frazione in 866.869 e 670, variazione del 2019
37934	TERRENI DEMANIALI	1.2.2.01.03.01.001	Demaniale	4	209	300	TR	SAN GEMINI		No	04/12/2006	TRASFERIMENTO A TITOLO GRATUITO	Valore catastale	4,88	0,00	PROVINCIA	
37935	TERRENI DEMANIALI	1.2.2.01.03.01.001	Demaniale	4	467	580	TR	SAN GEMINI		No	04/12/2006	TRASFERIMENTO A TITOLO GRATUITO	Valore catastale	0,00	0,00	PROVINCIA	
37936	TERRENI DEMANIALI	1.2.2.01.03.01.001	Demaniale	6	34	1.050	TR	SAN GEMINI		No	04/12/2006	TRASFERIMENTO A TITOLO GRATUITO	Valore catastale	43,88	0,00	PROVINCIA	
37937	TERRENI DEMANIALI	1.2.2.01.03.01.001	Demaniale	21	81	2.190	TR	SAN GEMINI		No	04/12/2006	TRASFERIMENTO A TITOLO GRATUITO	Valore catastale	92,63	0,00	PROVINCIA	
37938	TERRENI DEMANIALI	1.2.2.01.03.01.001	Demaniale	21	86	2.350	TR	SAN GEMINI		No	04/12/2006	TRASFERIMENTO A TITOLO GRATUITO	Valore catastale	107,25	0,00	PROVINCIA	
37939	TERRENI DEMANIALI	1.2.2.01.03.01.001	Demaniale	21	141	5.650	TR	SAN GEMINI		No	22/10/1987	TRASFERIMENTO A TITOLO GRATUITO	Valore catastale	4.741,75	0,00	REGIONE	Il valore del bene è stato determinato con il criterio Valore Catastale in quanto non è conosciuta l'entità dell'operazione
37940	TERRENI DEMANIALI	1.2.2.01.03.01.001	Demaniale	23	148	2.050	TR	SAN GEMINI		No	17/03/1987	ACQUISIZIONE	Valore catastale	1.634,75	0,00	REGIONE	Il valore del bene è stato determinato con il criterio Valore Catastale in quanto non è conosciuta l'entità dell'operazione
37941	TERRENI DEMANIALI	1.2.2.01.03.01.001	Demaniale	23	177	4.280	TR	SAN GEMINI		No	17/03/1987	ACQUISIZIONE	Valore catastale	3.412,50	0,00	REGIONE	Il valore del bene è stato determinato con il criterio Valore Catastale in quanto non è conosciuta l'entità dell'operazione
37942	TERRENI DEMANIALI	1.2.2.01.03.01.001	Demaniale	1	1	1.450	TR	SAN GEMINI		No	24/07/2007	DEVOLUZIONE	Valore catastale	1.217,13	0,00	UMBRIA T.P.L.E MOBILITA S.p.A.	
37943	TERRENI DEMANIALI	1.2.2.01.03.01.001	Demaniale	1	3	110	TR	SAN GEMINI		No	24/07/2007	DEVOLUZIONE	Valore catastale	14,63	0,00	UMBRIA T.P.L.E MOBILITA S.p.A.	
37944	TERRENI DEMANIALI	1.2.2.01.03.01.001	Demaniale	1	4	790	TR	SAN GEMINI		No	24/07/2007	DEVOLUZIONE	Valore catastale	0,00	0,00	UMBRIA T.P.L.E MOBILITA S.p.A.	
37945	TERRENI DEMANIALI	1.2.2.01.03.01.001	Demaniale	1	13	6.100	TR	SAN GEMINI		No	24/07/2007	DEVOLUZIONE	Valore catastale	0,00	0,00	UMBRIA T.P.L.E MOBILITA S.p.A.	

Sviluppamaria S.p.A.

PATRIMONIO IMMOBILIARE REGIONE UMBRIA
 Prospetto Terreni al 31/12/2021

Numero di Matricola (da sistema informativo)	Classificazione secondo il piano dei conti dello Stato Patrimoniale in base al D.lgs. 118/2011 (Descrizione)	Classificazione secondo il piano dei conti dello Stato Patrimoniale in base al D.lgs. 118/2011 (Codice)	Classificazione ai sensi del codice civile (demaniale/affidatario/privato, indisponibile)	Foglio	Particella	Superficie mq	Provincia	Comune	Località	Bene soggetto ad ammortamento	Data di acquisizione	Modalità di acquisizione	Criterio di valutazione secondo principi del D.lgs. 118/2011	Valore dell'immobile secondo D.lgs. 118/2011 al 31/12/2021 (euro)	Differenza (+/-) tra il 2020 e il 2021	Ente Gestore	Note
37946	TERRENI DEMANIALI	1.2.2.01.03.01.001	Demaniale	1	14	86	TR	SAN GEMINI		No	24/07/2007	DEVOLUZIONE	Valore catastale	11,38	0,00	UMBRIA TPLE MOBILITA' S.p.A.	
37947	TERRENI DEMANIALI	1.2.2.01.03.01.001	Demaniale	3	34	1.370	TR	SAN GEMINI		No	24/07/2007	DEVOLUZIONE	Valore catastale	0,00	0,00	UMBRIA TPLE MOBILITA' S.p.A.	
37948	TERRENI DEMANIALI	1.2.2.01.03.01.001	Demaniale	3	105	1.200	TR	SAN GEMINI		No	24/07/2007	DEVOLUZIONE	Valore catastale	0,00	0,00	UMBRIA TPLE MOBILITA' S.p.A.	
37949	TERRENI DEMANIALI	1.2.2.01.03.01.001	Demaniale	5	35	14.140	TR	SAN GEMINI		No	24/07/2007	DEVOLUZIONE	Valore catastale	583,13	0,00	UMBRIA TPLE MOBILITA' S.p.A.	
37950	TERRENI DEMANIALI	1.2.2.01.03.01.001	Demaniale	6	66	7.750	TR	SAN GEMINI		No	24/07/2007	DEVOLUZIONE	Valore catastale	0,00	0,00	UMBRIA TPLE MOBILITA' S.p.A.	
37951	TERRENI DEMANIALI	1.2.2.01.03.01.001	Demaniale	6	70	1.020	TR	SAN GEMINI		No	24/07/2007	DEVOLUZIONE	Valore catastale	0,00	0,00	UMBRIA TPLE MOBILITA' S.p.A.	
37952	TERRENI DEMANIALI	1.2.2.01.03.01.001	Demaniale	6	124	12.860	TR	SAN GEMINI		No	24/07/2007	DEVOLUZIONE	Valore catastale	0,00	0,00	UMBRIA TPLE MOBILITA' S.p.A.	
37953	TERRENI DEMANIALI	1.2.2.01.03.01.001	Demaniale	6	151	2.750	TR	SAN GEMINI		No	24/07/2007	DEVOLUZIONE	Valore catastale	0,00	0,00	UMBRIA TPLE MOBILITA' S.p.A.	
37954	TERRENI DEMANIALI	1.2.2.01.03.01.001	Demaniale	11	12	3.220	TR	SAN GEMINI		No	24/07/2007	DEVOLUZIONE	Valore catastale	0,00	0,00	UMBRIA TPLE MOBILITA' S.p.A.	
37955	TERRENI DEMANIALI	1.2.2.01.03.01.001	Demaniale	11	47	2.540	TR	SAN GEMINI		No	24/07/2007	DEVOLUZIONE	Valore catastale	0,00	0,00	UMBRIA TPLE MOBILITA' S.p.A.	
37956	TERRENI DEMANIALI	1.2.2.01.03.01.001	Demaniale	11	117	4.239	TR	SAN GEMINI		No	24/07/2007	DEVOLUZIONE	Valore catastale	0,00	0,00	UMBRIA TPLE MOBILITA' S.p.A.	
37957	TERRENI DEMANIALI	1.2.2.01.03.01.001	Demaniale	18	29	86	TR	SAN GEMINI		No	24/07/2007	DEVOLUZIONE	Valore catastale	11,38	0,00	UMBRIA TPLE MOBILITA' S.p.A.	
37958	TERRENI DEMANIALI	1.2.2.01.03.01.001	Demaniale	18	30	1.250	TR	SAN GEMINI		No	24/07/2007	DEVOLUZIONE	Valore catastale	0,00	0,00	UMBRIA TPLE MOBILITA' S.p.A.	
37959	TERRENI DEMANIALI	1.2.2.01.03.01.001	Demaniale	18	31	2.450	TR	SAN GEMINI		No	24/07/2007	DEVOLUZIONE	Valore catastale	0,00	0,00	UMBRIA TPLE MOBILITA' S.p.A.	
37960	TERRENI DEMANIALI	1.2.2.01.03.01.001	Demaniale	5	357	16.724	TR	SAN GEMINI		No	24/07/2007	DEVOLUZIONE	Valore catastale	0,00	0,00	UMBRIA TPLE MOBILITA' S.p.A.	
39606	TERRENI DEMANIALI	1.2.2.01.03.01.001	Demaniale	4	468	160	TR	SAN GEMINI	VIA GIUSEPPE MAZZINI n. 38 PIANO I	No	04/12/2008	TRASFERIMENTO A TITOLO GRATUITO	Valore catastale	0,00	0,00	PROVINCIA	Particella iscritta al patrimonio regionale nel 2010. In attesa rinverita stata attuata l'aggiornamento tecnico imprecisa e del 2008.
40589	ALTRI TERRENI NAC	1.2.2.02.13.99.999	Disponibile	19	831	4.801	TR	SAN GEMINI		No	13/11/2008	TRASFERIMENTO A TITOLO GRATUITO	Valore catastale	5.841,88	0,00	PROVINCIA	Particella iscritta al patrimonio regionale nel 2010. In attesa rinverita stata attuata l'aggiornamento tecnico imprecisa e del 2008.
40590	TERRENI DEMANIALI	1.2.2.01.03.01.001	Demaniale	19	832	1.015	TR	SAN GEMINI		No	13/11/2008	TRASFERIMENTO A TITOLO GRATUITO	Valore catastale	0,00	0,00	PROVINCIA	Particella iscritta al patrimonio regionale nel 2010. In attesa rinverita stata attuata l'aggiornamento tecnico imprecisa e del 2008.
34776	TERRENI DEMANIALI	1.2.2.01.03.01.001	Demaniale	35	1657	10	PG	SAN GIUSTINO		No	12/11/2004	ACQUISIZIONE	Valore catastale	9,75	0,00	AGENZIA FORESTALE REGIONALE	Il valore del bene è stato determinato con il criterio Valore catastale in quanto non si conoscono il valore di acquisto.
34777	TERRENI DEMANIALI	1.2.2.01.03.01.001	Demaniale	35	1658	12	PG	SAN GIUSTINO		No	12/11/2004	ACQUISIZIONE	Valore catastale	11,38	0,00	AGENZIA FORESTALE REGIONALE	Il valore del bene è stato determinato con il criterio Valore catastale in quanto non si conoscono il valore di acquisto.
34778	TERRENI DEMANIALI	1.2.2.01.03.01.001	Demaniale	35	1659	22	PG	SAN GIUSTINO		No	12/11/2004	ACQUISIZIONE	Valore catastale	19,50	0,00	AGENZIA FORESTALE REGIONALE	Il valore del bene è stato determinato con il criterio Valore catastale in quanto non si conoscono il valore di acquisto.

Sviluppumbra S.p.A.

PATRIMONIO IMMOBILIARE REGIONE UMBRIA
Prospecto Terreni al 31/12/2021

Numero di Matricola (da sistema informativo)	Classificazione secondo il piano dei conti dello Stato Patrimoniale in base al D.lgs. 118/2011 (Descrizione)	Classificazione secondo il piano dei conti dello Stato Patrimoniale in base al D.lgs. 118/2011 (Codice)	Classificazione ai sensi del codice civile (demaniale/affidato/fin., indisponibile)	Foglio	Particella	Superficie mq	Provincia	Comune	Località	Bene soggetto ad ammortamento	Data di acquisizione	Modalità di acquisizione	Criterio di valutazione secondo principi del D.lgs. 118/2011	Valore dell'immobile secondo il D.lgs. 118/2011 al 31/12/2021 (euro)	Valore dell'immobile secondo il D.lgs. 118/2011 al 31/12/2020 (euro)	Ente Gestore	Note
34779	TERRENI DEMANIALI	1.2.2.01.03.01.001	Demaniale	48	1454	23	PG	SAN GIUSTINO		No	12/11/2004	ACQUISIZIONE	Valore catastale	27,63	27,63	AGENZIA FORESTALE REGIONALE	Il valore del bene è stato determinato con il criterio Valore catastale in quanto non si conosce il valore di acquisizione.
34780	TERRENI DEMANIALI	1.2.2.01.03.01.001	Demaniale	48	1455	14	PG	SAN GIUSTINO		No	12/11/2004	ACQUISIZIONE	Valore catastale	16,25	16,25	AGENZIA FORESTALE REGIONALE	Il valore del bene è stato determinato con il criterio Valore catastale in quanto non si conosce il valore di acquisizione.
34781	TERRENI DEMANIALI	1.2.2.01.03.01.001	Demaniale	48	1456	38	PG	SAN GIUSTINO		No	10/05/2005	ACQUISIZIONE	Valore catastale	35,75	35,75	AGENZIA FORESTALE REGIONALE	Il valore del bene è stato determinato con il criterio Valore catastale in quanto non si conosce il valore di acquisizione.
34782	TERRENI DEMANIALI	1.2.2.01.03.01.001	Demaniale	48	1457	18	PG	SAN GIUSTINO		No	12/11/2004	ACQUISIZIONE	Valore catastale	21,13	21,13	AGENZIA FORESTALE REGIONALE	Il valore del bene è stato determinato con il criterio Valore catastale in quanto non si conosce il valore di acquisizione.
34783	TERRENI DEMANIALI	1.2.2.01.03.01.001	Demaniale	56	575	15	PG	SAN GIUSTINO		No	12/11/2004	ACQUISIZIONE	Valore catastale	17,88	17,88	AGENZIA FORESTALE REGIONALE	Il valore del bene è stato determinato con il criterio Valore catastale in quanto non si conosce il valore di acquisizione.
34784	TERRENI DEMANIALI	1.2.2.01.03.01.001	Demaniale	56	576	6	PG	SAN GIUSTINO		No	12/11/2004	ACQUISIZIONE	Valore catastale	6,50	6,50	AGENZIA FORESTALE REGIONALE	Il valore del bene è stato determinato con il criterio Valore catastale in quanto non si conosce il valore di acquisizione.
34785	TERRENI DEMANIALI	1.2.2.01.03.01.001	Demaniale	60	115	450	PG	SAN GIUSTINO		No	01/12/2003	ACQUISIZIONE	Valore catastale	30,88	30,88	AGENZIA FORESTALE REGIONALE	Il valore del bene è stato determinato con il criterio Valore catastale in quanto non si conosce il valore di acquisizione.
34786	TERRENI DEMANIALI	1.2.2.01.03.01.001	Demaniale	60	118	250	PG	SAN GIUSTINO		No	01/12/2003	ACQUISIZIONE	Valore catastale	1,63	1,63	AGENZIA FORESTALE REGIONALE	Il valore del bene è stato determinato con il criterio Valore catastale in quanto non si conosce il valore di acquisizione.
34787	TERRENI DEMANIALI	1.2.2.01.03.01.001	Demaniale	60	119	3.060	PG	SAN GIUSTINO		No	01/12/2003	ACQUISIZIONE	Valore catastale	26,00	26,00	AGENZIA FORESTALE REGIONALE	Il valore del bene è stato determinato con il criterio Valore catastale in quanto non si conosce il valore di acquisizione.
34788	TERRENI DEMANIALI	1.2.2.01.03.01.001	Demaniale	60	120	80	PG	SAN GIUSTINO		No	01/12/2003	ACQUISIZIONE	Valore catastale	4,88	4,88	AGENZIA FORESTALE REGIONALE	Il valore del bene è stato determinato con il criterio Valore catastale in quanto non si conosce il valore di acquisizione.
34789	TERRENI DEMANIALI	1.2.2.01.03.01.001	Demaniale	60	121	1.100	PG	SAN GIUSTINO		No	01/12/2003	ACQUISIZIONE	Valore catastale	73,13	73,13	AGENZIA FORESTALE REGIONALE	Il valore del bene è stato determinato con il criterio Valore catastale in quanto non si conosce il valore di acquisizione.
34790	TERRENI DEMANIALI	1.2.2.01.03.01.001	Demaniale	60	140	2.770	PG	SAN GIUSTINO		No	01/12/2003	ACQUISIZIONE	Valore catastale	1.511,25	1.511,25	AGENZIA FORESTALE REGIONALE	Il valore del bene è stato determinato con il criterio Valore catastale in quanto non si conosce il valore di acquisizione.
34791	TERRENI DEMANIALI	1.2.2.01.03.01.001	Demaniale	60	141	5.970	PG	SAN GIUSTINO		No	01/12/2003	ACQUISIZIONE	Valore catastale	48,75	48,75	AGENZIA FORESTALE REGIONALE	Il valore del bene è stato determinato con il criterio Valore catastale in quanto non si conosce il valore di acquisizione.
34792	TERRENI DEMANIALI	1.2.2.01.03.01.001	Demaniale	60	171	255	PG	SAN GIUSTINO		No	16/11/1993	ACQUISIZIONE	Valore catastale	139,75	139,75	AGENZIA FORESTALE REGIONALE	Il valore del bene è stato determinato con il criterio Valore catastale in quanto non si conosce il valore di acquisizione.
34793	TERRENI DEMANIALI	1.2.2.01.03.01.001	Demaniale	60	173	160	PG	SAN GIUSTINO		No	18/11/1993	ACQUISIZIONE	Valore catastale	87,75	87,75	AGENZIA FORESTALE REGIONALE	Il valore del bene è stato determinato con il criterio Valore catastale in quanto non si conosce il valore di acquisizione.
34794	TERRENI DEMANIALI	1.2.2.01.03.01.001	Demaniale	61	512	24	PG	SAN GIUSTINO		No	23/06/2004	ACQUISIZIONE	Valore catastale	6,50	6,50	AGENZIA FORESTALE REGIONALE	Il valore del bene è stato determinato con il criterio Valore catastale in quanto non si conosce il valore di acquisizione.
34795	TERRENI DEMANIALI	1.2.2.01.03.01.001	Demaniale	61	516	10	PG	SAN GIUSTINO		No	12/11/2004	ACQUISIZIONE	Valore catastale	6,50	6,50	AGENZIA FORESTALE REGIONALE	Il valore del bene è stato determinato con il criterio Valore catastale in quanto non si conosce il valore di acquisizione.
34796	TERRENI DEMANIALI	1.2.2.01.03.01.001	Demaniale	69	524	5	PG	SAN GIUSTINO		No	21/11/2006	ACQUISIZIONE	Valore catastale	4,88	4,88	AGENZIA FORESTALE REGIONALE	Il valore del bene è stato determinato con il criterio Valore catastale in quanto non si conosce il valore di acquisizione.
34797	TERRENI DEMANIALI	1.2.2.01.03.01.001	Demaniale	68	526	10	PG	SAN GIUSTINO		No	21/11/2006	ACQUISIZIONE	Valore catastale	9,75	9,75	AGENZIA FORESTALE REGIONALE	Il valore del bene è stato determinato con il criterio Valore catastale in quanto non si conosce il valore di acquisizione.
34798	TERRENI DEMANIALI	1.2.2.01.03.01.001	Demaniale	70	1538	6	PG	SAN GIUSTINO		No	21/11/2006	ACQUISIZIONE	Valore catastale	6,50	6,50	AGENZIA FORESTALE REGIONALE	Il valore del bene è stato determinato con il criterio Valore catastale in quanto non si conosce il valore di acquisizione.
34799	TERRENI DEMANIALI	1.2.2.01.03.01.001	Demaniale	70	1540	6	PG	SAN GIUSTINO		No	21/11/2006	ACQUISIZIONE	Valore catastale	6,50	6,50	AGENZIA FORESTALE REGIONALE	Il valore del bene è stato determinato con il criterio Valore catastale in quanto non si conosce il valore di acquisizione.

Sviluppamaria S.p.A.

PATRIMONIO IMMOBILIARE REGIONE UMBRIA
 Prospetto Terreni al 31/12/2021

Numero Identificativo	Classificazione secondo il piano dei conti dello Stato Patrimoniale in base al D.lgs. 118/2011 (Descrizione)	Classificazione secondo il piano dei conti dello Stato Patrimoniale in base al D.lgs. 118/2011 (Codice)	Classificazione ai sensi del codice civile (demaniale/affezioni U/R, indisponibile)	Foglio	Particella	Superficie mq	Provincia	Comune	Località	Bene soggetto ad ammortamento	Data di acquisizione	Modalità di acquisizione	Criterio di valutazione secondo principi del D.lgs. 118/2011	Valore dell'immobile al 31/12/2021 (euro)	Valore dell'immobile al 31/12/2020 (euro)	Ente Gestore	Note
34800	TERRENI DEMANIALI	1.2.2.01.03.01.001	Demaniale	74	521	11	PG	SAN GIUSTINO		No	21/11/2006	ACQUISIZIONE	Valore catastale	9,75	0,00	AGENZIA FORESTALE REGIONALE	Il valore del bene è stato determinato con il criterio Valore catastale in quanto non è conosciuta l'area di acquisizione.
34801	TERRENI DEMANIALI	1.2.2.01.03.01.001	Demaniale	74	523	7	PG	SAN GIUSTINO		No	10/05/2005	ACQUISIZIONE	Valore catastale	1,63	0,00	AGENZIA FORESTALE REGIONALE	Il valore del bene è stato determinato con il criterio Valore catastale in quanto non è conosciuta l'area di acquisizione.
34802	TERRENI DEMANIALI	1.2.2.01.03.01.001	Demaniale	74	525	9	PG	SAN GIUSTINO		No	20/11/2004	ACQUISIZIONE	Valore catastale	11,38	0,00	AGENZIA FORESTALE REGIONALE	Il valore del bene è stato determinato con il criterio Valore catastale in quanto non è conosciuta l'area di acquisizione.
34803	TERRENI DEMANIALI	1.2.2.01.03.01.001	Demaniale	75	678	17	PG	SAN GIUSTINO		No	20/11/2004	ACQUISIZIONE	Valore catastale	21,13	0,00	AGENZIA FORESTALE REGIONALE	Il valore del bene è stato determinato con il criterio Valore catastale in quanto non è conosciuta l'area di acquisizione.
34804	TERRENI DEMANIALI	1.2.2.01.03.01.001	Demaniale	75	680	15	PG	SAN GIUSTINO		No	10/05/2005	ACQUISIZIONE	Valore catastale	17,88	0,00	AGENZIA FORESTALE REGIONALE	Il valore del bene è stato determinato con il criterio Valore catastale in quanto non è conosciuta l'area di acquisizione.
34805	TERRENI DEMANIALI	1.2.2.01.03.01.001	Demaniale	74	527	16	PG	SAN GIUSTINO		No	10/05/2005	ACQUISIZIONE	Valore catastale	19,50	0,00	AGENZIA FORESTALE REGIONALE	Il valore del bene è stato determinato con il criterio Valore catastale in quanto non è conosciuta l'area di acquisizione.
34806	TERRENI DEMANIALI	1.2.2.01.03.01.001	Demaniale	35	133	1.790	PG	SAN GIUSTINO		No	24/07/2007	TRASFERIMENTO A TITOLO GRATUITO	Valore catastale	0,00	0,00	UMBRIA TPLE MOBILITA' S.p.A.	
34807	TERRENI DEMANIALI	1.2.2.01.03.01.001	Demaniale	35	148	1.670	PG	SAN GIUSTINO		No	24/07/2007	TRASFERIMENTO A TITOLO GRATUITO	Valore catastale	0,00	0,00	UMBRIA TPLE MOBILITA' S.p.A.	
34808	TERRENI DEMANIALI	1.2.2.01.03.01.001	Demaniale	35	167	2.660	PG	SAN GIUSTINO		No	24/07/2007	TRASFERIMENTO A TITOLO GRATUITO	Valore catastale	0,00	0,00	UMBRIA TPLE MOBILITA' S.p.A.	
34809	TERRENI DEMANIALI	1.2.2.01.03.01.001	Demaniale	35	202	4.130	PG	SAN GIUSTINO		No	24/07/2007	TRASFERIMENTO A TITOLO GRATUITO	Valore catastale	0,00	0,00	UMBRIA TPLE MOBILITA' S.p.A.	
34810	TERRENI DEMANIALI	1.2.2.01.03.01.001	Demaniale	35	241	1.790	PG	SAN GIUSTINO		No	24/07/2007	TRASFERIMENTO A TITOLO GRATUITO	Valore catastale	0,00	0,00	UMBRIA TPLE MOBILITA' S.p.A.	
34811	TERRENI DEMANIALI	1.2.2.01.03.01.001	Demaniale	48	40	5.430	PG	SAN GIUSTINO		No	24/07/2007	TRASFERIMENTO A TITOLO GRATUITO	Valore catastale	0,00	0,00	UMBRIA TPLE MOBILITA' S.p.A.	
34812	TERRENI DEMANIALI	1.2.2.01.03.01.001	Demaniale	48	100	8.446	PG	SAN GIUSTINO		No	24/07/2007	TRASFERIMENTO A TITOLO GRATUITO	Valore catastale	0,00	0,00	UMBRIA TPLE MOBILITA' S.p.A.	
34813	TERRENI DEMANIALI	1.2.2.01.03.01.001	Demaniale	48	159	3.160	PG	SAN GIUSTINO		No	24/07/2007	TRASFERIMENTO A TITOLO GRATUITO	Valore catastale	0,00	0,00	UMBRIA TPLE MOBILITA' S.p.A.	
34814	TERRENI DEMANIALI	1.2.2.01.03.01.001	Demaniale	48	1627	131	PG	SAN GIUSTINO		No	24/07/2007	TRASFERIMENTO A TITOLO GRATUITO	Valore catastale	0,00	0,00	UMBRIA TPLE MOBILITA' S.p.A.	
34815	TERRENI DEMANIALI	1.2.2.01.03.01.001	Demaniale	48	1628	39	PG	SAN GIUSTINO		No	24/07/2007	TRASFERIMENTO A TITOLO GRATUITO	Valore catastale	0,00	0,00	UMBRIA TPLE MOBILITA' S.p.A.	
34816	TERRENI DEMANIALI	1.2.2.01.03.01.001	Demaniale	48	1629	37	PG	SAN GIUSTINO		No	24/07/2007	TRASFERIMENTO A TITOLO GRATUITO	Valore catastale	0,00	0,00	UMBRIA TPLE MOBILITA' S.p.A.	
34817	TERRENI DEMANIALI	1.2.2.01.03.01.001	Demaniale	48	1630	7	PG	SAN GIUSTINO		No	24/07/2007	TRASFERIMENTO A TITOLO GRATUITO	Valore catastale	0,00	0,00	UMBRIA TPLE MOBILITA' S.p.A.	
34818	TERRENI DEMANIALI	1.2.2.01.03.01.001	Demaniale	57	19	4.340	PG	SAN GIUSTINO		No	24/07/2007	TRASFERIMENTO A TITOLO GRATUITO	Valore catastale	0,00	0,00	UMBRIA TPLE MOBILITA' S.p.A.	
34819	TERRENI DEMANIALI	1.2.2.01.03.01.001	Demaniale	57	55	2.610	PG	SAN GIUSTINO		No	24/07/2007	TRASFERIMENTO A TITOLO GRATUITO	Valore catastale	0,00	0,00	UMBRIA TPLE MOBILITA' S.p.A.	
34820	TERRENI DEMANIALI	1.2.2.01.03.01.001	Demaniale	57	99	3.220	PG	SAN GIUSTINO		No	24/07/2007	TRASFERIMENTO A TITOLO GRATUITO	Valore catastale	0,00	0,00	UMBRIA TPLE MOBILITA' S.p.A.	

Sviluppamaria S.p.A.

PATRIMONIO IMMOBILIARE REGIONE UMBRIA
 Prospetto Terreni al 31/12/2021

Numero Matricola (da sistema informativo)	Classificazione secondo il piano dei conti dello Stato Patrimoniale in base al D.lgs. 118/2011 (Descrizione)	Classificazione secondo il piano dei conti dello Stato Patrimoniale in base al D.lgs. 118/2011 (Codice)	Classificazione ai sensi del codice civile (demaniale/affidato/fin., indisponibile)	Foglio	Particella	Superficie mq	Provincia	Comune	Località	Bene soggetto ad ammortamento	Data di acquisizione	Modalità di acquisizione	Criterio di valutazione secondo principi del D.lgs. 118/2011	Valore dell'immobile secondo D.lgs. 118/2011 al 31/12/2021 (euro)	Valore dell'immobile secondo D.lgs. 118/2011 al 31/12/2020 (euro)	Ente Gestore	Note
34821	TERRENI DEMANIALI	1.2.2.01.03.01.001	Demaniale	63	8	1.720	PG	SAN GIUSTINO		No	24/07/2007	TRASFERIMENTO A TITOLO GRATUITO	Valore catastale	0,00	0,00	UMBRIA TPLE MOBILITA S.p.A.	
34822	TERRENI DEMANIALI	1.2.2.01.03.01.001	Demaniale	63	16	820	PG	SAN GIUSTINO		No	24/07/2007	TRASFERIMENTO A TITOLO GRATUITO	Valore catastale	0,00	0,00	UMBRIA TPLE MOBILITA S.p.A.	
34823	TERRENI DEMANIALI	1.2.2.01.03.01.001	Demaniale	63	24	3.390	PG	SAN GIUSTINO		No	24/07/2007	TRASFERIMENTO A TITOLO GRATUITO	Valore catastale	0,00	0,00	UMBRIA TPLE MOBILITA S.p.A.	
34824	TERRENI DEMANIALI	1.2.2.01.03.01.001	Demaniale	64	67	4.270	PG	SAN GIUSTINO		No	24/07/2007	TRASFERIMENTO A TITOLO GRATUITO	Valore catastale	0,00	0,00	UMBRIA TPLE MOBILITA S.p.A.	
34825	TERRENI DEMANIALI	1.2.2.01.03.01.001	Demaniale	64	70	2.360	PG	SAN GIUSTINO		No	24/07/2007	TRASFERIMENTO A TITOLO GRATUITO	Valore catastale	0,00	0,00	UMBRIA TPLE MOBILITA S.p.A.	
34826	TERRENI DEMANIALI	1.2.2.01.03.01.001	Demaniale	64	110	6.040	PG	SAN GIUSTINO		No	24/07/2007	TRASFERIMENTO A TITOLO GRATUITO	Valore catastale	0,00	0,00	UMBRIA TPLE MOBILITA S.p.A.	
34827	TERRENI DEMANIALI	1.2.2.01.03.01.001	Demaniale	65	93	5.880	PG	SAN GIUSTINO		No	24/07/2007	TRASFERIMENTO A TITOLO GRATUITO	Valore catastale	0,00	0,00	UMBRIA TPLE MOBILITA S.p.A.	
34828	TERRENI DEMANIALI	1.2.2.01.03.01.001	Demaniale	71	148	2.350	PG	SAN GIUSTINO		No	24/07/2007	TRASFERIMENTO A TITOLO GRATUITO	Valore catastale	0,00	0,00	UMBRIA TPLE MOBILITA S.p.A.	
34829	TERRENI DEMANIALI	1.2.2.01.03.01.001	Demaniale	71	204	1.150	PG	SAN GIUSTINO		No	24/07/2007	TRASFERIMENTO A TITOLO GRATUITO	Valore catastale	1.396,13	1.399,13	UMBRIA TPLE MOBILITA S.p.A.	
34830	TERRENI DEMANIALI	1.2.2.01.03.01.001	Demaniale	71	228	9.330	PG	SAN GIUSTINO		No	24/07/2007	TRASFERIMENTO A TITOLO GRATUITO	Valore catastale	0,00	0,00	UMBRIA TPLE MOBILITA S.p.A.	
34831	TERRENI DEMANIALI	1.2.2.01.03.01.001	Demaniale	57	286	430	PG	SAN GIUSTINO		No	24/07/2007	TRASFERIMENTO A TITOLO GRATUITO	Valore catastale	0,00	0,00	UMBRIA TPLE MOBILITA S.p.A.	
34832	TERRENI DEMANIALI	1.2.2.01.03.01.001	Demaniale	57	287	130	PG	SAN GIUSTINO		No	24/07/2007	TRASFERIMENTO A TITOLO GRATUITO	Valore catastale	0,00	0,00	UMBRIA TPLE MOBILITA S.p.A.	
34833	TERRENI DEMANIALI	1.2.2.01.03.01.001	Demaniale	35	787	30	PG	SAN GIUSTINO		No	24/07/2007	TRASFERIMENTO A TITOLO GRATUITO	Valore catastale	0,00	0,00	UMBRIA TPLE MOBILITA S.p.A.	
34834	TERRENI DEMANIALI	1.2.2.01.03.01.001	Demaniale	63	510	15	PG	SAN GIUSTINO		No	12/1/2004	ACQUISIZIONE	Valore catastale	17,88	17,88	AGENZIA FORESTALE REGIONALE	Il valore del bene è stato determinato con il criterio Valore catastale in quanto non è conosciuta l'area di acquisizione.
34835	TERRENI DEMANIALI	1.2.2.01.03.01.001	Demaniale	67	535	14	PG	SAN GIUSTINO		No	05/12/2007	ACQUISIZIONE	Valore catastale	16,25	16,25	AGENZIA FORESTALE REGIONALE	Il valore del bene è stato determinato con il criterio Valore catastale in quanto non è conosciuta l'area di acquisizione.
34836	TERRENI DEMANIALI	1.2.2.01.03.01.001	Demaniale	67	537	15	PG	SAN GIUSTINO		No	05/12/2007	ACQUISIZIONE	Valore catastale	3,25	3,25	AGENZIA FORESTALE REGIONALE	Il valore del bene è stato determinato con il criterio Valore catastale in quanto non è conosciuta l'area di acquisizione.
34837	TERRENI DEMANIALI	1.2.2.01.03.01.001	Demaniale	67	539	24	PG	SAN GIUSTINO		No	05/12/2007	ACQUISIZIONE	Valore catastale	29,25	29,25	AGENZIA FORESTALE REGIONALE	Il valore del bene è stato determinato con il criterio Valore catastale in quanto non è conosciuta l'area di acquisizione.
34838	TERRENI DEMANIALI	1.2.2.01.03.01.001	Demaniale	68	509	4	PG	SAN GIUSTINO		No	05/12/2007	ACQUISIZIONE	Valore catastale	4,88	4,88	AGENZIA FORESTALE REGIONALE	Il valore del bene è stato determinato con il criterio Valore catastale in quanto non è conosciuta l'area di acquisizione.
34839	TERRENI DEMANIALI	1.2.2.01.03.01.001	Demaniale	68	513	25	PG	SAN GIUSTINO		No	12/1/2004	ACQUISIZIONE	Valore catastale	30,88	30,88	AGENZIA FORESTALE REGIONALE	Il valore del bene è stato determinato con il criterio Valore catastale in quanto non è conosciuta l'area di acquisizione.
34840	TERRENI DEMANIALI	1.2.2.01.03.01.001	Demaniale	68	514	6	PG	SAN GIUSTINO		No	12/1/2004	ACQUISIZIONE	Valore catastale	6,50	6,50	AGENZIA FORESTALE REGIONALE	Il valore del bene è stato determinato con il criterio Valore catastale in quanto non è conosciuta l'area di acquisizione.
34841	TERRENI DEMANIALI	1.2.2.01.03.01.001	Demaniale	68	520	10	PG	SAN GIUSTINO		No	12/1/2004	ACQUISIZIONE	Valore catastale	9,75	9,75	AGENZIA FORESTALE REGIONALE	Il valore del bene è stato determinato con il criterio Valore catastale in quanto non è conosciuta l'area di acquisizione.

Swappamura S.p.A.

PATRIMONIO IMMOBILIARE REGIONE UMBRIA
Prospecto Terreni al 31/12/2021

Numero Identificativo del sistema informativo	Classificazione secondo il piano dei conti dello Stato Patrimoniale in base al D.lgs. 118/2011 (Descrizione)	Classificazione secondo il piano dei conti dello Stato Patrimoniale in base al D.lgs. 118/2011 (Codice)	Classificazione ai sensi del codice civile (demaniale/affidatario/fin., indisponibile)	Foglio	Particella	Superficie mq	Provincia	Comune	Località	Bene soggetto ad ammortamento	Data di acquisizione	Modalità di acquisizione	Criterio di valutazione secondo il D.lgs. 118/2011	Valore dell'immobile al 31/12/2021 (euro)	Valore dell'immobile al 31/12/2020 (euro)	Differenziale al 31/12/2020 e al 31/12/2021	Ente Gestore	Note
34842	TERRENI DEMANIALI	1.2.2.01.03.01.001	Demaniale	68	522	39	PG	SAN GIUSTINO		No	05/12/2007	ACQUISIZIONE	Valore catastale	34,13	34,13	0,00	AGENZIA FORESTALE REGIONALE	Il valore del bene è stato determinato con il criterio Valore catastale in quanto non è conosciuta l'area di acquisizione.
34843	TERRENI DEMANIALI	1.2.2.01.03.01.001	Demaniale	67	523	6	PG	SAN GIUSTINO		No	02/04/2008	ACQUISIZIONE	Valore catastale	1,63	1,63	0,00	AGENZIA FORESTALE REGIONALE	Il valore del bene è stato determinato con il criterio Valore catastale in quanto non è conosciuta l'area di acquisizione.
34844	TERRENI DEMANIALI	1.2.2.01.03.01.001	Demaniale	67	524	30	PG	SAN GIUSTINO		No	02/04/2008	ACQUISIZIONE	Valore catastale	8,13	8,13	0,00	AGENZIA FORESTALE REGIONALE	Il valore del bene è stato determinato con il criterio Valore catastale in quanto non è conosciuta l'area di acquisizione.
34845	TERRENI DEMANIALI	1.2.2.01.03.01.001	Demaniale	67	530	12	PG	SAN GIUSTINO		No	02/04/2008	ACQUISIZIONE	Valore catastale	1,63	1,63	0,00	AGENZIA FORESTALE REGIONALE	Il valore del bene è stato determinato con il criterio Valore catastale in quanto non è conosciuta l'area di acquisizione.
34846	TERRENI DEMANIALI	1.2.2.01.03.01.001	Demaniale	67	532	10	PG	SAN GIUSTINO		No	02/04/2008	ACQUISIZIONE	Valore catastale	6,50	6,50	0,00	AGENZIA FORESTALE REGIONALE	Il valore del bene è stato determinato con il criterio Valore catastale in quanto non è conosciuta l'area di acquisizione.
34847	TERRENI DEMANIALI	1.2.2.01.03.01.001	Demaniale	67	533	14	PG	SAN GIUSTINO		No	02/04/2008	ACQUISIZIONE	Valore catastale	8,13	8,13	0,00	AGENZIA FORESTALE REGIONALE	Il valore del bene è stato determinato con il criterio Valore catastale in quanto non è conosciuta l'area di acquisizione.
34848	TERRENI DEMANIALI	1.2.2.01.03.01.001	Demaniale	62	530	14	PG	SAN GIUSTINO		No	02/04/2008	ACQUISIZIONE	Valore catastale	16,25	16,25	0,00	AGENZIA FORESTALE REGIONALE	Il valore del bene è stato determinato con il criterio Valore catastale in quanto non è conosciuta l'area di acquisizione.
34849	TERRENI DEMANIALI	1.2.2.01.03.01.001	Demaniale	67	519	54	PG	SAN GIUSTINO		No	02/04/2008	ACQUISIZIONE	Valore catastale	65,00	65,00	0,00	AGENZIA FORESTALE REGIONALE	Il valore del bene è stato determinato con il criterio Valore catastale in quanto non è conosciuta l'area di acquisizione.
34850	TERRENI DEMANIALI	1.2.2.01.03.01.001	Demaniale	67	521	53	PG	SAN GIUSTINO		No	02/04/2008	ACQUISIZIONE	Valore catastale	65,00	65,00	0,00	AGENZIA FORESTALE REGIONALE	Il valore del bene è stato determinato con il criterio Valore catastale in quanto non è conosciuta l'area di acquisizione.
34851	TERRENI DEMANIALI	1.2.2.01.03.01.001	Demaniale	67	528	10	PG	SAN GIUSTINO		No	02/04/2008	ACQUISIZIONE	Valore catastale	6,50	6,50	0,00	AGENZIA FORESTALE REGIONALE	Il valore del bene è stato determinato con il criterio Valore catastale in quanto non è conosciuta l'area di acquisizione.
34852	TERRENI DEMANIALI	1.2.2.01.03.01.001	Demaniale	63	508	9	PG	SAN GIUSTINO		No	02/04/2008	ACQUISIZIONE	Valore catastale	11,38	11,38	0,00	AGENZIA FORESTALE REGIONALE	Il valore del bene è stato determinato con il criterio Valore catastale in quanto non è conosciuta l'area di acquisizione.
34853	TERRENI DEMANIALI	1.2.2.01.03.01.001	Demaniale	62	528	9	PG	SAN GIUSTINO		No	02/04/2008	ACQUISIZIONE	Valore catastale	11,38	11,38	0,00	AGENZIA FORESTALE REGIONALE	Il valore del bene è stato determinato con il criterio Valore catastale in quanto non è conosciuta l'area di acquisizione.
40308	TERRENI DEMANIALI	1.2.2.01.03.01.001	Demaniale	69	634	27	PG	SAN GIUSTINO		No	21/05/2013	ACQUISIZIONE	Valore acquisizione	139,44	139,44	0,00	COMUNE	Il valore del bene è stato determinato con il criterio Valore catastale in quanto non è conosciuta l'area di acquisizione.
40309	TERRENI DEMANIALI	1.2.2.01.03.01.001	Demaniale	69	636	19	PG	SAN GIUSTINO		No	21/05/2013	ACQUISIZIONE	Valore acquisizione	98,13	98,13	0,00	COMUNE	Il valore del bene è stato determinato con il criterio Valore catastale in quanto non è conosciuta l'area di acquisizione.
40310	TERRENI DEMANIALI	1.2.2.01.03.01.001	Demaniale	65	530	22	PG	SAN GIUSTINO		No	21/05/2013	ACQUISIZIONE	Valore acquisizione	113,62	113,62	0,00	COMUNE	Il valore del bene è stato determinato con il criterio Valore catastale in quanto non è conosciuta l'area di acquisizione.
40311	TERRENI DEMANIALI	1.2.2.01.03.01.001	Demaniale	65	531	6	PG	SAN GIUSTINO		No	21/05/2013	ACQUISIZIONE	Valore acquisizione	30,99	30,99	0,00	COMUNE	Il valore del bene è stato determinato con il criterio Valore catastale in quanto non è conosciuta l'area di acquisizione.
40312	TERRENI DEMANIALI	1.2.2.01.03.01.001	Demaniale	65	533	19	PG	SAN GIUSTINO		No	21/05/2013	ACQUISIZIONE	Valore acquisizione	98,13	98,13	0,00	COMUNE	Il valore del bene è stato determinato con il criterio Valore catastale in quanto non è conosciuta l'area di acquisizione.
40313	TERRENI DEMANIALI	1.2.2.01.03.01.001	Demaniale	69	517	10	PG	SAN GIUSTINO		No	21/05/2013	ACQUISIZIONE	Valore acquisizione	51,65	51,65	0,00	COMUNE	Il valore del bene è stato determinato con il criterio Valore catastale in quanto non è conosciuta l'area di acquisizione.
40314	TERRENI DEMANIALI	1.2.2.01.03.01.001	Demaniale	68	518	25	PG	SAN GIUSTINO		No	21/05/2013	ACQUISIZIONE	Valore acquisizione	129,11	129,11	0,00	COMUNE	Il valore del bene è stato determinato con il criterio Valore catastale in quanto non è conosciuta l'area di acquisizione.
40315	TERRENI DEMANIALI	1.2.2.01.03.01.001	Demaniale	68	511	10	PG	SAN GIUSTINO		No	21/05/2013	ACQUISIZIONE	Valore acquisizione	51,65	51,65	0,00	COMUNE	Il valore del bene è stato determinato con il criterio Valore catastale in quanto non è conosciuta l'area di acquisizione.
40316	TERRENI DEMANIALI	1.2.2.01.03.01.001	Demaniale	67	528	3	PG	SAN GIUSTINO		No	21/05/2013	ACQUISIZIONE	Valore acquisizione	15,49	15,49	0,00	COMUNE	Il valore del bene è stato determinato con il criterio Valore catastale in quanto non è conosciuta l'area di acquisizione.

Numero Matri. (da sistema informativo)	Classificazione secondo il piano dei conti dello Stato Patrimoniale in base al D.lgs. 118/2011 (Descrizione)	Classificazione secondo il piano dei conti dello Stato Patrimoniale in base al D.lgs. 118/2011 (Codice)	Classificazione ai sensi del codice civile (demaniale/affezioni Ue, indisponibile)	Foglio	Particella	Superficie mq	Provincia	Comune	Località	Bene soggetto ad ammortamento	Data di acquisizione	Modalità di acquisizione	Criterio di valutazione secondo principi del D.lgs. 118/2011	Valore dell'immobile secondo D.lgs. 118/2011 al 31/12/2021 (euro)	Valore dell'immobile secondo D.lgs. 118/2011 al 31/12/2020 (euro)	Differenza (+, -) 2020 e 2021	Ente Gestore	Note
37967	TERRENI DEMANIALI	1.2.2.01.03.01.001	Demaniale	162	30	3.960	TR	SAN VENANZO		No	13/1/2006	TRASFERIMENTO A TITOLO GRATUITO	Valore catastale	664,63	664,63	0,00	PROVINCIA	
37965	TERRENI DEMANIALI	1.2.2.01.03.01.001	Demaniale	161	57	1.670	TR	SAN VENANZO		No	13/1/2006	TRASFERIMENTO A TITOLO GRATUITO	Valore catastale	279,50	279,50	0,00	PROVINCIA	
37964	TERRENI DEMANIALI	1.2.2.01.03.01.001	Demaniale	161	55	430	TR	SAN VENANZO		No	13/1/2006	TRASFERIMENTO A TITOLO GRATUITO	Valore catastale	50,38	50,38	0,00	PROVINCIA	
37966	TERRENI DEMANIALI	1.2.2.01.03.01.001	Demaniale	162	29	5.940	TR	SAN VENANZO		No	13/1/2006	TRASFERIMENTO A TITOLO GRATUITO	Valore catastale	997,75	997,75	0,00	PROVINCIA	
37961	TERRENI DEMANIALI	1.2.2.01.03.01.001	Demaniale	160	47	2.500	TR	SAN VENANZO		No	13/1/2006	TRASFERIMENTO A TITOLO GRATUITO	Valore catastale	294,13	294,13	0,00	PROVINCIA	
37963	TERRENI DEMANIALI	1.2.2.01.03.01.001	Demaniale	161	54	3.670	TR	SAN VENANZO		No	13/1/2006	TRASFERIMENTO A TITOLO GRATUITO	Valore catastale	430,63	430,63	0,00	PROVINCIA	
37962	TERRENI DEMANIALI	1.2.2.01.03.01.001	Demaniale	160	50	1.370	TR	SAN VENANZO		No	13/1/2006	TRASFERIMENTO A TITOLO GRATUITO	Valore catastale	160,88	160,88	0,00	PROVINCIA	
34908	TERRENI DEMANIALI	1.2.2.01.03.01.001	Demaniale	10	184	87	PG	SCHEGGIA E PASCELUPPO		No	13/1/2006	TRASFERIMENTO A TITOLO GRATUITO	Valore catastale	26,00	26,00	0,00	PROVINCIA	
34919	TERRENI DEMANIALI	1.2.2.01.03.01.001	Demaniale	23	174	119.210	PG	SCHEGGIA E PASCELUPPO		No	13/1/2006	TRASFERIMENTO A TITOLO GRATUITO	Valore catastale	4.002,38	4.002,38	0,00	PROVINCIA	
34950	TERRENI DEMANIALI	1.2.2.01.03.01.001	Demaniale	47	873	280	PG	SCHEGGIA E PASCELUPPO		No	13/1/2006	TRASFERIMENTO A TITOLO GRATUITO	Valore catastale	130,00	130,00	0,00	PROVINCIA	
34937	TERRENI DEMANIALI	1.2.2.01.03.01.001	Demaniale	47	806	290	PG	SCHEGGIA E PASCELUPPO		No	13/1/2006	TRASFERIMENTO A TITOLO GRATUITO	Valore catastale	133,25	133,25	0,00	PROVINCIA	
34938	TERRENI DEMANIALI	1.2.2.01.03.01.001	Demaniale	47	807	85	PG	SCHEGGIA E PASCELUPPO		No	13/1/2006	TRASFERIMENTO A TITOLO GRATUITO	Valore catastale	39,00	39,00	0,00	PROVINCIA	
34941	TERRENI DEMANIALI	1.2.2.01.03.01.001	Demaniale	47	825	40	PG	SCHEGGIA E PASCELUPPO		No	13/1/2006	TRASFERIMENTO A TITOLO GRATUITO	Valore catastale	17,86	17,86	0,00	PROVINCIA	
34944	TERRENI DEMANIALI	1.2.2.01.03.01.001	Demaniale	47	828	150	PG	SCHEGGIA E PASCELUPPO		No	13/1/2006	TRASFERIMENTO A TITOLO GRATUITO	Valore catastale	69,88	69,88	0,00	PROVINCIA	
34945	TERRENI DEMANIALI	1.2.2.01.03.01.001	Demaniale	47	829	150	PG	SCHEGGIA E PASCELUPPO		No	13/1/2006	TRASFERIMENTO A TITOLO GRATUITO	Valore catastale	69,88	69,88	0,00	PROVINCIA	
34947	TERRENI DEMANIALI	1.2.2.01.03.01.001	Demaniale	47	835	90	PG	SCHEGGIA E PASCELUPPO		No	13/1/2006	TRASFERIMENTO A TITOLO GRATUITO	Valore catastale	42,25	42,25	0,00	PROVINCIA	
34949	TERRENI DEMANIALI	1.2.2.01.03.01.001	Demaniale	47	837	75	PG	SCHEGGIA E PASCELUPPO		No	13/1/2006	TRASFERIMENTO A TITOLO GRATUITO	Valore catastale	47,13	47,13	0,00	PROVINCIA	
34933	TERRENI DEMANIALI	1.2.2.01.03.01.001	Demaniale	39	112	4.320	PG	SCHEGGIA E PASCELUPPO		No	13/1/2006	TRASFERIMENTO A TITOLO GRATUITO	Valore catastale	144,63	144,63	0,00	PROVINCIA	
34911	TERRENI DEMANIALI	1.2.2.01.03.01.001	Demaniale	10	379	31	PG	SCHEGGIA E PASCELUPPO		No	13/1/2006	TRASFERIMENTO A TITOLO GRATUITO	Valore catastale	1,63	1,63	0,00	PROVINCIA	
34914	TERRENI DEMANIALI	1.2.2.01.03.01.001	Demaniale	10	644	289	PG	SCHEGGIA E PASCELUPPO		No	13/1/2006	TRASFERIMENTO A TITOLO GRATUITO	Valore catastale	9,75	9,75	0,00	PROVINCIA	
34923	TERRENI DEMANIALI	1.2.2.01.03.01.001	Demaniale	24	201	128	PG	SCHEGGIA E PASCELUPPO		No	13/1/2006	TRASFERIMENTO A TITOLO GRATUITO	Valore catastale	37,38	37,38	0,00	PROVINCIA	

Sviluppamare S.p.A.

PATRIMONIO IMMOBILIARE REGIONE UMBRIA
 Prospetto Terreni al 31/12/2021

Numero Matricola (da sistema informativo)	Classificazione secondo il piano dei conti dello Stato Patrimoniale in base al D.lgs. 118/2011 (descrittiva)	Classificazione secondo il piano dei conti dello Stato Patrimoniale in base al D.lgs. 118/2011 (codice)	Classificazione ai sensi del codice civile (demaniale/affezioni Ue, indisponibile)	Foglio	Particella	Superficie mq	Provincia	Comune	Località	Bene soggetto ad ammortamento	Data di acquisizione	Modalità di acquisizione	Criterio di valutazione secondo principi del D.lgs. 118/2011	Valore dell'immobile secondo D.lgs. 118/2011 al 31/12/2021 (euro)	Differenza (+, -) tra il 2020 e il 2019	Ente Gestore	Note
34824	TERRENI DEMANIALI	1.2.2.01.03.01.001	Demaniale	24	262	1.140	PG	SCHEGGIA E PASCELUPPO		No	13/1/2006	TRASFERIMENTO A TITOLO GRATUITO	Valore catastale	39,00	0,00	PROVINCIA	
34825	TERRENI DEMANIALI	1.2.2.01.03.01.001	Demaniale	25	36	220	PG	SCHEGGIA E PASCELUPPO		No	13/1/2006	TRASFERIMENTO A TITOLO GRATUITO	Valore catastale	8,13	0,00	PROVINCIA	
34829	TERRENI DEMANIALI	1.2.2.01.03.01.001	Demaniale	32	132	2.630	PG	SCHEGGIA E PASCELUPPO		No	13/1/2006	TRASFERIMENTO A TITOLO GRATUITO	Valore catastale	87,75	0,00	PROVINCIA	
34917	TERRENI DEMANIALI	1.2.2.01.03.01.001	Demaniale	22	114	6.760	PG	SCHEGGIA E PASCELUPPO		No	13/1/2006	TRASFERIMENTO A TITOLO GRATUITO	Valore catastale	227,50	0,00	PROVINCIA	
34918	TERRENI DEMANIALI	1.2.2.01.03.01.001	Demaniale	23	55	6.070	PG	SCHEGGIA E PASCELUPPO		No	13/1/2006	TRASFERIMENTO A TITOLO GRATUITO	Valore catastale	203,13	0,00	PROVINCIA	
34820	TERRENI DEMANIALI	1.2.2.01.03.01.001	Demaniale	23	175	29.500	PG	SCHEGGIA E PASCELUPPO		No	13/1/2006	TRASFERIMENTO A TITOLO GRATUITO	Valore catastale	989,63	0,00	PROVINCIA	
34822	TERRENI DEMANIALI	1.2.2.01.03.01.001	Demaniale	24	82	3.310	PG	SCHEGGIA E PASCELUPPO		No	13/1/2006	TRASFERIMENTO A TITOLO GRATUITO	Valore catastale	195,00	0,00	PROVINCIA	
34931	TERRENI DEMANIALI	1.2.2.01.03.01.001	Demaniale	33	17	510	PG	SCHEGGIA E PASCELUPPO		No	13/1/2006	TRASFERIMENTO A TITOLO GRATUITO	Valore catastale	21,13	0,00	PROVINCIA	
34932	TERRENI DEMANIALI	1.2.2.01.03.01.001	Demaniale	34	1	2.040	PG	SCHEGGIA E PASCELUPPO		No	13/1/2006	TRASFERIMENTO A TITOLO GRATUITO	Valore catastale	52,00	0,00	PROVINCIA	
34828	TERRENI DEMANIALI	1.2.2.01.03.01.001	Demaniale	25	374	3.500	PG	SCHEGGIA E PASCELUPPO		No	13/1/2006	TRASFERIMENTO A TITOLO GRATUITO	Valore catastale	117,00	0,00	PROVINCIA	
34840	TERRENI DEMANIALI	1.2.2.01.03.01.001	Demaniale	47	824	70	PG	SCHEGGIA E PASCELUPPO		No	13/1/2006	TRASFERIMENTO A TITOLO GRATUITO	Valore catastale	32,50	0,00	PROVINCIA	
34827	TERRENI DEMANIALI	1.2.2.01.03.01.001	Demaniale	25	355	4.870	PG	SCHEGGIA E PASCELUPPO		No	13/1/2006	TRASFERIMENTO A TITOLO GRATUITO	Valore catastale	164,13	0,00	PROVINCIA	
40870	TERRENI DEMANIALI	1.2.2.01.03.01.001	Demaniale	47	2244	505	PG	SCHEGGIA E PASCELUPPO		No	13/1/2006	TRASFERIMENTO A TITOLO GRATUITO	Valore catastale	316,50	0,00	PROVINCIA	Deriva dal frazionamento della particella 751/740 mq che è stata appoggiata in 2014 (800 mq) e 294 (258 mq) gradatamente avvenuta nel 2017.
34821	TERRENI DEMANIALI	1.2.2.01.03.01.001	Demaniale	24	35	1.720	PG	SCHEGGIA E PASCELUPPO		No	13/1/2006	TRASFERIMENTO A TITOLO GRATUITO	Valore catastale	71,50	0,00	PROVINCIA	
41315	TERRENI DEMANIALI	1.2.2.01.03.01.001	Demaniale	12	605	8	PG	SCHEGGIA E PASCELUPPO		No	13/1/2006	TRASFERIMENTO A TITOLO GRATUITO	Valore catastale	0,00	0,00	PROVINCIA	Deriva dalla restituzione calatale effettuata al catasto fabbricati per boicottare l'addebiatamento con cui è presente in loco. La particella proviene dalla classificazione "Nettamente incolto" appoggiamento anno 2019.
34842	TERRENI DEMANIALI	1.2.2.01.03.01.001	Demaniale	47	826	290	PG	SCHEGGIA E PASCELUPPO		No	13/1/2006	TRASFERIMENTO A TITOLO GRATUITO	Valore catastale	1,63	0,00	PROVINCIA	
34934	TERRENI DEMANIALI	1.2.2.01.03.01.001	Demaniale	39	144	8.320	PG	SCHEGGIA E PASCELUPPO		No	13/1/2006	TRASFERIMENTO A TITOLO GRATUITO	Valore catastale	279,50	0,00	PROVINCIA	
34848	TERRENI DEMANIALI	1.2.2.01.03.01.001	Demaniale	47	836	220	PG	SCHEGGIA E PASCELUPPO		No	13/1/2006	TRASFERIMENTO A TITOLO GRATUITO	Valore catastale	100,75	0,00	PROVINCIA	
34839	TERRENI DEMANIALI	1.2.2.01.03.01.001	Demaniale	47	823	80	PG	SCHEGGIA E PASCELUPPO		No	13/1/2006	TRASFERIMENTO A TITOLO GRATUITO	Valore catastale	27,63	0,00	PROVINCIA	
34810	TERRENI DEMANIALI	1.2.2.01.03.01.001	Demaniale	10	198	5.520	PG	SCHEGGIA E PASCELUPPO		No	13/1/2006	TRASFERIMENTO A TITOLO GRATUITO	Valore catastale	185,25	0,00	PROVINCIA	
34826	TERRENI DEMANIALI	1.2.2.01.03.01.001	Demaniale	25	179	5.450	PG	SCHEGGIA E PASCELUPPO		No	13/1/2006	TRASFERIMENTO A TITOLO GRATUITO	Valore catastale	183,63	0,00	PROVINCIA	

Sviluppamaria S.p.A.

PATRIMONIO IMMOBILIARE REGIONE UMBRIA
Prospetto Terreni al 31/12/2021

Numero Matri. (da sistema Informativo)	Classificazione secondo il piano dei conti dello Stato Patrimoniale in base al D.lgs. 118/2011 (Descrizione)	Classificazione secondo il piano dei conti dello Stato Patrimoniale in base al D.lgs. 118/2011 (Codice)	Classificazione ai sensi del codice civile (demaniale/affogioni/urb./indisponibile)	Foglio	Particella	Superficie mq	Provincia	Comune	Località	Bene soggetto ad ammortamento	Data di acquisizione	Modalità di acquisizione	Criterio di valutazione secondo principi del D.lgs. 118/2011	Valore dell'immobile secondo D.lgs. 118/2011 al 31/12/2021 (euro)	Differenziale (+/-) tra il 2020 e il 2019	Ente Gestore	Note
34809	TERRENI DEMANIALI	1.2.2.01.03.01.001	Demaniale	10	197	3.180	PG	SCHEGGIA E PASCELUPPO		No	13/1/2008	TRASFERIMENTO A TITOLO GRATUITO	Valore catastale	107,25	0,00	PROVINCIA	
34813	TERRENI DEMANIALI	1.2.2.01.03.01.001	Demaniale	10	643	820	PG	SCHEGGIA E PASCELUPPO		No	13/1/2008	TRASFERIMENTO A TITOLO GRATUITO	Valore catastale	27,63	0,00	PROVINCIA	
34815	TERRENI DEMANIALI	1.2.2.01.03.01.001	Demaniale	21	11	300,040	PG	SCHEGGIA E PASCELUPPO		No	13/1/2008	TRASFERIMENTO A TITOLO GRATUITO	Valore catastale	25.181,00	0,00	PROVINCIA	
34816	TERRENI DEMANIALI	1.2.2.01.03.01.001	Demaniale	22	83	7.470	PG	SCHEGGIA E PASCELUPPO		No	13/1/2008	TRASFERIMENTO A TITOLO GRATUITO	Valore catastale	188,50	0,00	PROVINCIA	
34836	TERRENI DEMANIALI	1.2.2.01.03.01.001	Demaniale	47	754	450	PG	SCHEGGIA E PASCELUPPO		No	13/1/2008	TRASFERIMENTO A TITOLO GRATUITO	Valore catastale	282,75	0,00	PROVINCIA	
34843	TERRENI DEMANIALI	1.2.2.01.03.01.001	Demaniale	47	827	120	PG	SCHEGGIA E PASCELUPPO		No	13/1/2008	TRASFERIMENTO A TITOLO GRATUITO	Valore catastale	74,75	0,00	PROVINCIA	
34812	TERRENI DEMANIALI	1.2.2.01.03.01.001	Demaniale	10	418	240	PG	SCHEGGIA E PASCELUPPO		No	13/1/2008	TRASFERIMENTO A TITOLO GRATUITO	Valore catastale	14,63	0,00	PROVINCIA	
34846	TERRENI DEMANIALI	1.2.2.01.03.01.001	Demaniale	47	830	190	PG	SCHEGGIA E PASCELUPPO		No	13/1/2008	TRASFERIMENTO A TITOLO GRATUITO	Valore catastale	120,25	0,00	PROVINCIA	
34830	TERRENI DEMANIALI	1.2.2.01.03.01.001	Demaniale	33	16	370	PG	SCHEGGIA E PASCELUPPO		No	13/1/2008	TRASFERIMENTO A TITOLO GRATUITO	Valore catastale	13,00	0,00	PROVINCIA	
34851	TERRENI DEMANIALI	1.2.2.01.03.01.001	Demaniale	12	634	59	PG	SCHEGGIO		No	11/03/2008	ACQUISIZIONE	Valore catastale	8,13	0,00	AGENZIA FORESTALE REGIONALE	Il valore del bene è stato determinato con il valore catastale in quanto non è ancora in stato di acquisizione.
34862	TERRENI DEMANIALI	1.2.2.01.03.01.001	Demaniale	74	185	290	PG	SELLANO		No	04/12/2008	TRASFERIMENTO A TITOLO GRATUITO	Valore catastale	108,88	0,00	PROVINCIA	
34861	TERRENI DEMANIALI	1.2.2.01.03.01.001	Demaniale	17	185	210	PG	SELLANO		No	04/12/2008	TRASFERIMENTO A TITOLO GRATUITO	Valore catastale	42,25	0,00	PROVINCIA	
41314	TERRENI DEMANIALI	1.2.2.01.03.01.001	Demaniale	55	680	15	PG	SELLANO		No	04/12/2008	TRASFERIMENTO A TITOLO GRATUITO	Valore catastale	0,00	0,00	PROVINCIA	Deriva dalla variazione catastale effettuata in corso di procedura per l'istituzione del fabbricato non più esistente in loco. La nuova edificazione "Abi Terreni n.22" è stata completata nel 2019.
35306	TERRENI DEMANIALI	1.2.2.01.03.01.001	Demaniale	148	371	80	PG	SPOLETO		No	04/12/2008	TRASFERIMENTO A TITOLO GRATUITO	Valore catastale	42,25	0,00	PROVINCIA	
35304	TERRENI DEMANIALI	1.2.2.01.03.01.001	Demaniale	148	369	270	PG	SPOLETO		No	04/12/2008	TRASFERIMENTO A TITOLO GRATUITO	Valore catastale	53,63	0,00	PROVINCIA	
35333	TERRENI DEMANIALI	1.2.2.01.03.01.001	Demaniale	166	191	110	PG	SPOLETO		No	04/12/2008	TRASFERIMENTO A TITOLO GRATUITO	Valore catastale	17,88	0,00	PROVINCIA	
35334	TERRENI DEMANIALI	1.2.2.01.03.01.001	Demaniale	166	192	200	PG	SPOLETO		No	04/12/2008	TRASFERIMENTO A TITOLO GRATUITO	Valore catastale	86,13	0,00	PROVINCIA	
35272	TERRENI DEMANIALI	1.2.2.01.03.01.001	Demaniale	104	916	40	PG	SPOLETO		No	11/12/2008	ESPROPRIO	Valore catastale	6,50	0,00	PROVINCIA	Il valore del bene è stato determinato con il valore catastale in quanto non è ancora in stato di acquisizione.
35283	TERRENI DEMANIALI	1.2.2.01.03.01.001	Demaniale	130	82	110	PG	SPOLETO		No	04/12/2008	TRASFERIMENTO A TITOLO GRATUITO	Valore catastale	4,88	0,00	PROVINCIA	
35286	TERRENI DEMANIALI	1.2.2.01.03.01.001	Demaniale	138	129	60	PG	SPOLETO		No	04/12/2008	TRASFERIMENTO A TITOLO GRATUITO	Valore catastale	9,75	0,00	PROVINCIA	
35326	TERRENI DEMANIALI	1.2.2.01.03.01.001	Demaniale	166	180	180	PG	SPOLETO		No	04/12/2008	TRASFERIMENTO A TITOLO GRATUITO	Valore catastale	128,38	0,00	PROVINCIA	

Swappamura S.p.A.

PATRIMONIO IMMOBILIARE REGIONE UMBRIA
 Prospetto Terreni al 31/12/2021

Numero Matricola (da sistema informativo)	Classificazione secondo il piano dei conti dello Stato Patrimoniale in base al D.lgs. 118/2011 (descrizione)	Classificazione secondo il piano dei conti dello Stato Patrimoniale in base al D.lgs. 118/2011 (codice)	Classificazione ai sensi del codice civile (demaniale/affogioni/urb./indisponibile)	Foglio	Particella	Superficie mq	Provincia	Comune	Località	Bene soggetto ad ammortamento	Data di acquisizione	Modalità di acquisizione	Criterio di valutazione secondo principi del D.lgs. 118/2011	Valore dell'immobile al 31/12/2021 (euro)	Valore dell'immobile al 31/12/2020 (euro)	Ente Gestore	Note
35296	TERRENI DEMANIALI	1.2.2.01.03.01.001	Demaniale	149	361	70	PG	SPOLETO		No	04/12/2009	TRASFERIMENTO A TITOLO GRATUITO	Valore catastale	8,13	8,13	PROVINCIA	
35308	TERRENI DEMANIALI	1.2.2.01.03.01.001	Demaniale	149	373	10	PG	SPOLETO		No	04/12/2009	TRASFERIMENTO A TITOLO GRATUITO	Valore catastale	6,50	6,50	PROVINCIA	
35318	TERRENI DEMANIALI	1.2.2.01.03.01.001	Demaniale	152	37	260	PG	SPOLETO		No	04/12/2009	TRASFERIMENTO A TITOLO GRATUITO	Valore catastale	40,63	40,63	PROVINCIA	
35279	TERRENI DEMANIALI	1.2.2.01.03.01.001	Demaniale	130	77	140	PG	SPOLETO		No	04/12/2009	TRASFERIMENTO A TITOLO GRATUITO	Valore catastale	53,63	53,63	PROVINCIA	
35299	TERRENI DEMANIALI	1.2.2.01.03.01.001	Demaniale	149	364	460	PG	SPOLETO		No	04/12/2009	TRASFERIMENTO A TITOLO GRATUITO	Valore catastale	326,63	326,63	PROVINCIA	
35303	TERRENI DEMANIALI	1.2.2.01.03.01.001	Demaniale	149	368	280	PG	SPOLETO		No	04/12/2009	TRASFERIMENTO A TITOLO GRATUITO	Valore catastale	13,00	13,00	PROVINCIA	
35330	TERRENI DEMANIALI	1.2.2.01.03.01.001	Demaniale	166	184	70	PG	SPOLETO		No	04/12/2009	TRASFERIMENTO A TITOLO GRATUITO	Valore catastale	9,75	9,75	PROVINCIA	
35268	TERRENI DEMANIALI	1.2.2.01.03.01.001	Demaniale	145	277	1.760	PG	SPOLETO		No	14/11/1983	ACQUISIZIONE	Valore catastale	1.181,38	1.181,38	REGIONE	Il valore del bene è stato determinato con il stesso Valore Catastale in quanto non è conosciuta l'entità di acquisizione.
35327	TERRENI DEMANIALI	1.2.2.01.03.01.001	Demaniale	166	181	130	PG	SPOLETO		No	04/12/2009	TRASFERIMENTO A TITOLO GRATUITO	Valore catastale	56,88	56,88	PROVINCIA	
35314	TERRENI DEMANIALI	1.2.2.01.03.01.001	Demaniale	152	33	1.420	PG	SPOLETO		No	04/12/2009	TRASFERIMENTO A TITOLO GRATUITO	Valore catastale	224,25	224,25	PROVINCIA	
35305	TERRENI DEMANIALI	1.2.2.01.03.01.001	Demaniale	149	370	160	PG	SPOLETO		No	04/12/2009	TRASFERIMENTO A TITOLO GRATUITO	Valore catastale	113,75	113,75	PROVINCIA	
35315	TERRENI DEMANIALI	1.2.2.01.03.01.001	Demaniale	152	34	840	PG	SPOLETO		No	04/12/2009	TRASFERIMENTO A TITOLO GRATUITO	Valore catastale	133,25	133,25	PROVINCIA	
35319	TERRENI DEMANIALI	1.2.2.01.03.01.001	Demaniale	152	38	1.040	PG	SPOLETO		No	04/12/2009	TRASFERIMENTO A TITOLO GRATUITO	Valore catastale	164,13	164,13	PROVINCIA	
35322	TERRENI DEMANIALI	1.2.2.01.03.01.001	Demaniale	152	42	370	PG	SPOLETO		No	04/12/2009	TRASFERIMENTO A TITOLO GRATUITO	Valore catastale	87,75	87,75	PROVINCIA	
35324	TERRENI DEMANIALI	1.2.2.01.03.01.001	Demaniale	152	44	570	PG	SPOLETO		No	04/12/2009	TRASFERIMENTO A TITOLO GRATUITO	Valore catastale	89,38	89,38	PROVINCIA	
35332	TERRENI DEMANIALI	1.2.2.01.03.01.001	Demaniale	166	190	1.180	PG	SPOLETO		No	04/12/2009	TRASFERIMENTO A TITOLO GRATUITO	Valore catastale	188,88	188,88	PROVINCIA	
35285	TERRENI DEMANIALI	1.2.2.01.03.01.001	Demaniale	138	128	1.200	PG	SPOLETO		No	04/12/2009	TRASFERIMENTO A TITOLO GRATUITO	Valore catastale	133,25	133,25	PROVINCIA	
35288	TERRENI DEMANIALI	1.2.2.01.03.01.001	Demaniale	138	131	330	PG	SPOLETO		No	04/12/2009	TRASFERIMENTO A TITOLO GRATUITO	Valore catastale	52,00	52,00	PROVINCIA	
35291	TERRENI DEMANIALI	1.2.2.01.03.01.001	Demaniale	138	135	130	PG	SPOLETO		No	04/12/2009	TRASFERIMENTO A TITOLO GRATUITO	Valore catastale	21,13	21,13	PROVINCIA	
35292	TERRENI DEMANIALI	1.2.2.01.03.01.001	Demaniale	149	49	600	PG	SPOLETO		No	04/12/2009	TRASFERIMENTO A TITOLO GRATUITO	Valore catastale	94,25	94,25	PROVINCIA	
35297	TERRENI DEMANIALI	1.2.2.01.03.01.001	Demaniale	149	382	510	PG	SPOLETO		No	04/12/2009	TRASFERIMENTO A TITOLO GRATUITO	Valore catastale	542,75	542,75	PROVINCIA	

Swappamura S.p.A.

PATRIMONIO IMMOBILIARE REGIONE UMBRIA
 Prospetto Terreni al 31/12/2021

Numero Matri. (da sistema informativo)	Classificazione secondo il piano dei conti dello Stato Patrimoniale in base al D.lgs. 118/2011 (Descrizione)	Classificazione secondo il piano dei conti dello Stato Patrimoniale in base al D.lgs. 118/2011 (Codice)	Classificazione ai sensi del codice civile (demaniale/affondata/fin., indisponibile)	Foglio	Particella	Superficie mq	Provincia	Comune	Località	Bene soggetto ad ammortamento	Data di acquisizione	Modalità di acquisizione	Criterio di valutazione secondo principi del D.lgs. 118/2011	Valore dell'immobile al 31/12/2021 (euro)	Valore dell'immobile al 31/12/2020 (euro)	Ente Gestore	Note
35288	TERRENI DEMANIALI	1.2.2.01.03.01.001	Demaniale	149	383	380	PG	SPOLETO		No	04/12/2008	TRASFERIMENTO A TITOLO GRATUITO	Valore catastale	404,63	404,63	PROVINCIA	
35301	TERRENI DEMANIALI	1.2.2.01.03.01.001	Demaniale	149	366	530	PG	SPOLETO		No	04/12/2008	TRASFERIMENTO A TITOLO GRATUITO	Valore catastale	377,00	377,00	PROVINCIA	
35310	TERRENI DEMANIALI	1.2.2.01.03.01.001	Demaniale	149	375	380	PG	SPOLETO		No	04/12/2008	TRASFERIMENTO A TITOLO GRATUITO	Valore catastale	289,75	289,75	PROVINCIA	
35294	TERRENI DEMANIALI	1.2.2.01.03.01.001	Demaniale	149	359	820	PG	SPOLETO		No	04/12/2008	TRASFERIMENTO A TITOLO GRATUITO	Valore catastale	581,75	581,75	PROVINCIA	
35302	TERRENI DEMANIALI	1.2.2.01.03.01.001	Demaniale	149	367	160	PG	SPOLETO		No	04/12/2008	TRASFERIMENTO A TITOLO GRATUITO	Valore catastale	0,00	0,00	PROVINCIA	
35312	TERRENI DEMANIALI	1.2.2.01.03.01.001	Demaniale	149	377	940	PG	SPOLETO		No	04/12/2008	TRASFERIMENTO A TITOLO GRATUITO	Valore catastale	667,88	667,88	PROVINCIA	
35317	TERRENI DEMANIALI	1.2.2.01.03.01.001	Demaniale	152	36	700	PG	SPOLETO		No	04/12/2008	TRASFERIMENTO A TITOLO GRATUITO	Valore catastale	110,50	110,50	PROVINCIA	
35323	TERRENI DEMANIALI	1.2.2.01.03.01.001	Demaniale	152	43	340	PG	SPOLETO		No	04/12/2008	TRASFERIMENTO A TITOLO GRATUITO	Valore catastale	53,63	53,63	PROVINCIA	
35329	TERRENI DEMANIALI	1.2.2.01.03.01.001	Demaniale	166	183	510	PG	SPOLETO		No	04/12/2008	TRASFERIMENTO A TITOLO GRATUITO	Valore catastale	68,25	68,25	PROVINCIA	
35320	TERRENI DEMANIALI	1.2.2.01.03.01.001	Demaniale	152	40	80	PG	SPOLETO		No	04/12/2008	TRASFERIMENTO A TITOLO GRATUITO	Valore catastale	13,00	13,00	PROVINCIA	
35325	TERRENI DEMANIALI	1.2.2.01.03.01.001	Demaniale	152	48	640	PG	SPOLETO		No	04/12/2008	TRASFERIMENTO A TITOLO GRATUITO	Valore catastale	107,25	107,25	PROVINCIA	
35284	TERRENI DEMANIALI	1.2.2.01.03.01.001	Demaniale	138	126	220	PG	SPOLETO		No	04/12/2008	TRASFERIMENTO A TITOLO GRATUITO	Valore catastale	32,50	32,50	PROVINCIA	
35287	TERRENI DEMANIALI	1.2.2.01.03.01.001	Demaniale	138	130	310	PG	SPOLETO		No	04/12/2008	TRASFERIMENTO A TITOLO GRATUITO	Valore catastale	48,75	48,75	PROVINCIA	
35280	TERRENI DEMANIALI	1.2.2.01.03.01.001	Demaniale	138	134	160	PG	SPOLETO		No	04/12/2008	TRASFERIMENTO A TITOLO GRATUITO	Valore catastale	26,00	26,00	PROVINCIA	
35273	TERRENI DEMANIALI	1.2.2.01.03.01.001	Demaniale	104	918	1.677	PG	SPOLETO		No	11/12/2006	ESPROPRIO	Valore catastale	1.057,88	1.057,88	PROVINCIA	Il valore del bene è stato determinato con il criterio Valore Catastale in quanto non è conosciuta l'entità di appropria.
35269	TERRENI DEMANIALI	1.2.2.01.03.01.001	Demaniale	232	502	10	PG	SPOLETO		No	01/10/1998	ACQUISIZIONE	Valore catastale	1,63	1,63	REGIONE	Il valore del bene è stato determinato con il criterio Valore Catastale in quanto non è conosciuta l'entità di appropria.
35270	TERRENI DEMANIALI	1.2.2.01.03.01.001	Demaniale	232	504	745	PG	SPOLETO		No	01/10/1998	ACQUISIZIONE	Valore catastale	357,50	357,50	REGIONE	Il valore del bene è stato determinato con il criterio Valore Catastale in quanto non è conosciuta l'entità di appropria.
35313	TERRENI DEMANIALI	1.2.2.01.03.01.001	Demaniale	149	378	1.750	PG	SPOLETO		No	04/12/2008	TRASFERIMENTO A TITOLO GRATUITO	Valore catastale	81,25	81,25	PROVINCIA	
35316	TERRENI DEMANIALI	1.2.2.01.03.01.001	Demaniale	152	35	110	PG	SPOLETO		No	04/12/2008	TRASFERIMENTO A TITOLO GRATUITO	Valore catastale	17,88	17,88	PROVINCIA	
35321	TERRENI DEMANIALI	1.2.2.01.03.01.001	Demaniale	152	41	170	PG	SPOLETO		No	04/12/2008	TRASFERIMENTO A TITOLO GRATUITO	Valore catastale	27,63	27,63	PROVINCIA	
35271	TERRENI DEMANIALI	1.2.2.01.03.01.001	Demaniale	233	501	14.880	PG	SPOLETO		No	01/10/1998	ACQUISIZIONE	Valore catastale	2.231,13	2.231,13	REGIONE	Il valore del bene è stato determinato con il criterio Valore Catastale in quanto non è conosciuta l'entità di appropria.

Sviluppamaria S.p.A.

PATRIMONIO IMMOBILIARE REGIONE UMBRIA
 Prospetto Terreni al 31/12/2021

Numero Matricola (da sistema informativo)	Classificazione secondo il piano dei conti dello Stato Patrimoniale in base al D.lgs. 118/2011 (descrittiva)	Classificazione secondo il piano dei conti dello Stato Patrimoniale in base al D.lgs. 118/2011 (Codice)	Classificazione ai sensi del codice civile (demaniale/affidatario/privato, indisponibile)	Foglio	Particella	Superficie mq	Provincia	Comune	Località	Bene soggetto ad ammortamento	Data di acquisizione	Modalità di acquisizione	Criterio di valutazione secondo principi del D.lgs. 118/2011	Valore dell'immobile al 31/12/2021 (euro)	Differenziale (+/-) tra il 31/12/2021 e il 31/12/2020 (euro)	Ente Gestore	Note
35274	TERRENI DEMANIALI	1.2.2.01.03.01.001	Demaniale	104	912	460	PG	SPOLETO		No	11/12/2006	ESPROPRIO	Valore catastale	61,75	0,00	PROVINCIA	Il valore del bene è stato determinato con il criterio Valore Catastale in quanto non è concesso il valore di acquisto.
35275	TERRENI DEMANIALI	1.2.2.01.03.01.001	Demaniale	104	914	730	PG	SPOLETO		No	11/12/2006	ESPROPRIO	Valore catastale	144,63	0,00	PROVINCIA	Il valore del bene è stato determinato con il criterio Valore Catastale in quanto non è concesso il valore di acquisto.
35277	TERRENI DEMANIALI	1.2.2.01.03.01.001	Demaniale	91	16	90	PG	SPOLETO		No	13/11/2009	TRASFERIMENTO A TITOLO GRATUITO	Valore catastale	32,50	0,00	PROVINCIA	
35280	TERRENI DEMANIALI	1.2.2.01.03.01.001	Demaniale	130	78	200	PG	SPOLETO		No	04/12/2009	TRASFERIMENTO A TITOLO GRATUITO	Valore catastale	22,75	0,00	PROVINCIA	
35287	TERRENI DEMANIALI	1.2.2.01.03.01.001	Demaniale	134	247	480	PG	SPOLETO		No	14/11/1983	ACQUISIZIONE	Valore catastale	362,38	0,00	REGIONE	Il valore del bene è stato determinato con il criterio Valore Catastale in quanto non è concesso il valore di acquisto.
35307	TERRENI DEMANIALI	1.2.2.01.03.01.001	Demaniale	148	372	20	PG	SPOLETO		No	04/12/2009	TRASFERIMENTO A TITOLO GRATUITO	Valore catastale	14,63	0,00	PROVINCIA	
35328	TERRENI DEMANIALI	1.2.2.01.03.01.001	Demaniale	166	182	460	PG	SPOLETO		No	04/12/2009	TRASFERIMENTO A TITOLO GRATUITO	Valore catastale	50,38	0,00	PROVINCIA	
35381	TERRENI DEMANIALI	1.2.2.01.03.01.001	Demaniale	130	80	1.070	PG	SPOLETO		No	04/12/2009	TRASFERIMENTO A TITOLO GRATUITO	Valore catastale	380,25	0,00	PROVINCIA	
35382	TERRENI DEMANIALI	1.2.2.01.03.01.001	Demaniale	130	81	230	PG	SPOLETO		No	04/12/2009	TRASFERIMENTO A TITOLO GRATUITO	Valore catastale	81,25	0,00	PROVINCIA	
35331	TERRENI DEMANIALI	1.2.2.01.03.01.001	Demaniale	166	189	110	PG	SPOLETO		No	04/12/2009	TRASFERIMENTO A TITOLO GRATUITO	Valore catastale	47,13	0,00	PROVINCIA	
35309	TERRENI DEMANIALI	1.2.2.01.03.01.001	Demaniale	148	374	50	PG	SPOLETO		No	04/12/2009	TRASFERIMENTO A TITOLO GRATUITO	Valore catastale	35,75	0,00	PROVINCIA	
35311	TERRENI DEMANIALI	1.2.2.01.03.01.001	Demaniale	148	376	20	PG	SPOLETO		No	04/12/2009	TRASFERIMENTO A TITOLO GRATUITO	Valore catastale	14,63	0,00	PROVINCIA	
35289	TERRENI DEMANIALI	1.2.2.01.03.01.001	Demaniale	138	133	820	PG	SPOLETO		No	04/12/2009	TRASFERIMENTO A TITOLO GRATUITO	Valore catastale	130,00	0,00	PROVINCIA	
35283	TERRENI DEMANIALI	1.2.2.01.03.01.001	Demaniale	148	357	400	PG	SPOLETO		No	04/12/2009	TRASFERIMENTO A TITOLO GRATUITO	Valore catastale	284,38	0,00	PROVINCIA	
35285	TERRENI DEMANIALI	1.2.2.01.03.01.001	Demaniale	148	360	190	PG	SPOLETO		No	04/12/2009	TRASFERIMENTO A TITOLO GRATUITO	Valore catastale	0,00	0,00	PROVINCIA	
35300	TERRENI DEMANIALI	1.2.2.01.03.01.001	Demaniale	148	365	190	PG	SPOLETO		No	04/12/2009	TRASFERIMENTO A TITOLO GRATUITO	Valore catastale	134,88	0,00	PROVINCIA	
35834	TERRENI DEMANIALI	1.2.2.01.03.01.001	Demaniale	38	270	360	TR	STRONCONE		No	19/11/1986	ACQUISIZIONE	Valore catastale	165,75	0,00	AGENZIA FIDUCIARIA REGIONALE	Il valore del bene è stato determinato con il criterio Valore Catastale in quanto non è concesso il valore di acquisto.
39847	TERRENI DEMANIALI	1.2.2.01.03.01.001	Demaniale	169	37	70	TR	TERNI		No	13/11/2009	TRASFERIMENTO A TITOLO GRATUITO	Valore catastale	40,63	0,00	PROVINCIA	
40323	TERRENI DEMANIALI	1.2.2.01.03.01.001	Demaniale	89	1278	25	TR	TERNI	VIA DEL CARRELLINO SNC piano: T	No	30/12/2013	ESPROPRIO	Valore acquisizione	330,00	0,00	UMBRIA T.P.L.E MOBILITA S.p.A.	
40324	TERRENI DEMANIALI	1.2.2.01.03.01.001	Demaniale	66	1148	33	TR	TERNI	VIA DEL CAMOSCIO SNC piano: T	No	23/06/2014	ESPROPRIO	Valore acquisizione	1.453,28	0,00	UMBRIA T.P.L.E MOBILITA S.p.A.	
40325	TERRENI DEMANIALI	1.2.2.01.03.01.001	Demaniale	66	1149	15	TR	TERNI	VIA DEL CAMOSCIO SNC piano: T	No	23/06/2014	ESPROPRIO	Valore acquisizione	1.255,72	0,00	UMBRIA T.P.L.E MOBILITA S.p.A.	

Sviluppamena S.p.A.

PATRIMONIO IMMOBILIARE REGIONE UMBRIA
 Prospetto Terreni al 31/12/2021

Numero Matricola (da sistema informativo)	Classificazione secondo il piano dei conti dello Stato Patrimoniale in base al D.lgs. 118/2011 (descrittiva)	Classificazione secondo il piano dei conti dello Stato Patrimoniale in base al D.lgs. 118/2011 (codice)	Classificazione ai sensi del codice civile (demaniale/affidatario/privato, indisponibile)	Foglio	Particella	Superficie mq	Provincia	Comune	Località	Bene soggetto ad ammortamento	Data di acquisizione	Modalità di acquisizione	Criterio di valutazione secondo principi del D.lgs. 118/2011	Valore dell'immobile secondo D.lgs. 118/2011 al 31/12/2021 (euro)	Valore dell'immobile secondo D.lgs. 118/2011 al 31/12/2020 (euro)	Ente Gestore	Note
40326	TERRENI DEMANIALI	1.2.2.01.03.01.001	Demaniale	70	1342	10	TR	TERNI	VIA DEL POZZO SARACENO SNC piano: 1	No	23/06/2014	ESPROPRIO	Valore acquisizione	500,00	0,00	UMBRIA TPLE MOBILITA S.p.A.	
40318	TERRENI DEMANIALI	1.2.2.01.03.01.001	Demaniale	69	1280	80	TR	TERNI	VIA DEL CARDELLINO SNC piano: 1	No	04/02/2013	ESPROPRIO	Valore acquisizione	792,00	0,00	UMBRIA TPLE MOBILITA S.p.A.	
40319	TERRENI DEMANIALI	1.2.2.01.03.01.001	Demaniale	48	1215	49	TR	TERNI	STRADA DI FONTANA DI POLO SNC piano: 1	No	04/02/2013	ESPROPRIO	Valore acquisizione	1.613,18	0,00	UMBRIA TPLE MOBILITA S.p.A.	
39842	TERRENI DEMANIALI	1.2.2.01.03.01.001	Demaniale	162	492	170	TR	TERNI		No	13/11/2009	TRASFERIMENTO A TITOLO GRATUITO	Valore catastale	42,25	0,00	PROVINCIA	
39845	TERRENI DEMANIALI	1.2.2.01.03.01.001	Demaniale	166	19	490	TR	TERNI		No	13/11/2009	TRASFERIMENTO A TITOLO GRATUITO	Valore catastale	82,88	0,00	PROVINCIA	
39886	TERRENI DEMANIALI	1.2.2.01.03.01.001	Demaniale	70	125	4.560	TR	TERNI		No	24/07/2007	DEVOLUZIONE	Valore catastale	0,00	0,00	UMBRIA TPLE MOBILITA S.p.A.	
39858	TERRENI DEMANIALI	1.2.2.01.03.01.001	Demaniale	41	57	5.150	TR	TERNI		No	24/07/2007	DEVOLUZIONE	Valore catastale	0,00	0,00	UMBRIA TPLE MOBILITA S.p.A.	
39885	TERRENI DEMANIALI	1.2.2.01.03.01.001	Demaniale	70	124	410	TR	TERNI		No	24/07/2007	DEVOLUZIONE	Valore catastale	0,00	0,00	UMBRIA TPLE MOBILITA S.p.A.	
39890	TERRENI DEMANIALI	1.2.2.01.03.01.001	Demaniale	84	941	682	TR	TERNI	VIALE FILIPPO BRUNELLESCHI piano: 11	No	24/07/2007	DEVOLUZIONE	Valore catastale	0,00	0,00	UMBRIA TPLE MOBILITA S.p.A.	
39891	TERRENI DEMANIALI	1.2.2.01.03.01.001	Demaniale	84	942	4	TR	TERNI		No	24/07/2007	DEVOLUZIONE	Valore catastale	0,00	0,00	UMBRIA TPLE MOBILITA S.p.A.	
39863	TERRENI DEMANIALI	1.2.2.01.03.01.001	Demaniale	41	164	2.080	TR	TERNI		No	24/07/2007	DEVOLUZIONE	Valore catastale	0,00	0,00	UMBRIA TPLE MOBILITA S.p.A.	
39864	TERRENI DEMANIALI	1.2.2.01.03.01.001	Demaniale	43	92	3.610	TR	TERNI		No	24/07/2007	DEVOLUZIONE	Valore catastale	0,00	0,00	UMBRIA TPLE MOBILITA S.p.A.	
39865	TERRENI DEMANIALI	1.2.2.01.03.01.001	Demaniale	43	94	1.340	TR	TERNI		No	24/07/2007	DEVOLUZIONE	Valore catastale	0,00	0,00	UMBRIA TPLE MOBILITA S.p.A.	
39867	TERRENI DEMANIALI	1.2.2.01.03.01.001	Demaniale	43	156	1.920	TR	TERNI		No	24/07/2007	DEVOLUZIONE	Valore catastale	0,00	0,00	UMBRIA TPLE MOBILITA S.p.A.	
39892	TERRENI DEMANIALI	1.2.2.01.03.01.001	Demaniale	85	297	6.500	TR	TERNI		No	24/07/2007	DEVOLUZIONE	Valore catastale	108,88	0,00	UMBRIA TPLE MOBILITA S.p.A.	
40321	TERRENI DEMANIALI	1.2.2.01.03.01.001	Demaniale	69	1277	25	TR	TERNI	VIA DEL CARDELLINO SNC piano: 1	No	30/12/2013	ESPROPRIO	Valore acquisizione	330,00	0,00	UMBRIA TPLE MOBILITA S.p.A.	
39835	TERRENI DEMANIALI	1.2.2.01.03.01.001	Demaniale	162	220	580	TR	TERNI		No	13/11/2009	TRASFERIMENTO A TITOLO GRATUITO	Valore catastale	97,50	0,00	PROVINCIA	
39839	TERRENI DEMANIALI	1.2.2.01.03.01.001	Demaniale	162	466	200	TR	TERNI		No	13/11/2009	TRASFERIMENTO A TITOLO GRATUITO	Valore catastale	34,13	0,00	PROVINCIA	
39840	TERRENI DEMANIALI	1.2.2.01.03.01.001	Demaniale	162	467	380	TR	TERNI		No	13/11/2009	TRASFERIMENTO A TITOLO GRATUITO	Valore catastale	159,25	0,00	PROVINCIA	
39841	TERRENI DEMANIALI	1.2.2.01.03.01.001	Demaniale	162	468	350	TR	TERNI		No	13/11/2009	TRASFERIMENTO A TITOLO GRATUITO	Valore catastale	190,13	0,00	PROVINCIA	
39841	TERRENI DEMANIALI	1.2.2.01.03.01.001	Demaniale	162	469	860	TR	TERNI		No	13/11/2009	TRASFERIMENTO A TITOLO GRATUITO	Valore catastale	469,63	0,00	PROVINCIA	

Sviluppamaria S.p.A.

PATRIMONIO IMMOBILIARE REGIONE UMBRIA
 Prospetto Terreni al 31/12/2021

Numero Matricola (da sistema informativo)	Classificazione secondo il piano dei conti dello Stato Patrimoniale in base al D.lgs. 118/2011 (Descrizione)	Classificazione secondo il piano dei conti dello Stato Patrimoniale in base al D.lgs. 118/2011 (Codice)	Classificazione ai sensi del codice civile (demaniale/affidato/privato, indisponibile)	Foglio	Particella	Superficie mq	Provincia	Comune	Località	Bene soggetto ad ammortamento	Data di acquisizione	Modalità di acquisizione	Criterio di valutazione secondo principi del D.lgs. 118/2011	Valore dell'immobile secondo D.lgs. 118/2011 al 31/12/2021 (euro)	Valore dell'immobile secondo D.lgs. 118/2011 al 31/12/2020 (euro)	Ente Gestore	Note
39843	TERRENI DEMANIALI	1.2.2.01.03.01.001	Demaniale	162	494	210	TR	TERNI		No	13/11/2008	TRASFERIMENTO A TITOLO GRATUITO	Valore catastale	113,75	0,00	PROVINCIA	
39811	TERRENI DEMANIALI	1.2.2.01.03.01.001	Demaniale	142	870	65	TR	TERNI		No	01/03/2013	TRASFERIMENTO A TITOLO GRATUITO	Valore catastale	0,00	0,00	PROVINCIA	Retto inasabile - assegnazione attribuita d'ufficio - registrazione anno 2019
39868	TERRENI DEMANIALI	1.2.2.01.03.01.001	Demaniale	45	35	1.390	TR	TERNI		No	24/07/2007	DEVOLUZIONE	Valore catastale	0,00	0,00	UMBRIA TPLE MOBILITA S.p.A.	
39872	TERRENI DEMANIALI	1.2.2.01.03.01.001	Demaniale	49	110	6.640	TR	TERNI		No	24/07/2007	DEVOLUZIONE	Valore catastale	0,00	0,00	UMBRIA TPLE MOBILITA S.p.A.	
39874	TERRENI DEMANIALI	1.2.2.01.03.01.001	Demaniale	49	173	1.290	TR	TERNI		No	24/07/2007	DEVOLUZIONE	Valore catastale	0,00	0,00	UMBRIA TPLE MOBILITA S.p.A.	
39880	TERRENI DEMANIALI	1.2.2.01.03.01.001	Demaniale	89	118	4.310	TR	TERNI		No	24/07/2007	DEVOLUZIONE	Valore catastale	0,00	0,00	UMBRIA TPLE MOBILITA S.p.A.	
39884	TERRENI DEMANIALI	1.2.2.01.03.01.001	Demaniale	70	123	2.750	TR	TERNI		No	24/07/2007	DEVOLUZIONE	Valore catastale	0,00	0,00	UMBRIA TPLE MOBILITA S.p.A.	
39881	TERRENI DEMANIALI	1.2.2.01.03.01.001	Demaniale	41	125	850	TR	TERNI		No	24/07/2007	DEVOLUZIONE	Valore catastale	0,00	0,00	UMBRIA TPLE MOBILITA S.p.A.	
39816	TERRENI DEMANIALI	1.2.2.01.03.01.001	Demaniale	46	1211	168	TR	TERNI		No	04/02/2013	ESPROPRIO	Valore acquisizione	3.052,96	0,00	UMBRIA TPLE MOBILITA S.p.A.	
39821	TERRENI DEMANIALI	1.2.2.01.03.01.001	Demaniale	46	1229	105	TR	TERNI	stazione di Cesi	No	20/03/2013	ESPROPRIO	Valore acquisizione	1.309,00	0,00	UMBRIA TPLE MOBILITA S.p.A.	
39823	TERRENI DEMANIALI	1.2.2.01.03.01.001	Demaniale	46	1232	265	TR	TERNI		No	04/02/2013	ESPROPRIO	Valore acquisizione	3.750,00	0,00	UMBRIA TPLE MOBILITA S.p.A.	
39826	TERRENI DEMANIALI	1.2.2.01.03.01.001	Demaniale	46	1231	510	TR	TERNI	STRADA DI CROCEMELATA SNC piano: T.	No	20/03/2013	ESPROPRIO	Valore acquisizione	10.000,00	0,00	UMBRIA TPLE MOBILITA S.p.A.	
39820	TERRENI DEMANIALI	1.2.2.01.03.01.001	Demaniale	46	1246	566	TR	TERNI		No	04/02/2013	ESPROPRIO	Valore acquisizione	5.406,54	0,00	UMBRIA TPLE MOBILITA S.p.A.	
39824	TERRENI DEMANIALI	1.2.2.01.03.01.001	Demaniale	46	1220	135	TR	TERNI	STRADA DI FONTANA DI POLO SNC piano: T.	No	30/12/2013	ESPROPRIO	Valore acquisizione	28.000,00	0,00	UMBRIA TPLE MOBILITA S.p.A.	
39818	TERRENI DEMANIALI	1.2.2.01.03.01.001	Demaniale	46	1217	66	TR	TERNI		No	04/02/2013	ESPROPRIO	Valore acquisizione	1.843,63	0,00	UMBRIA TPLE MOBILITA S.p.A.	
39882	TERRENI DEMANIALI	1.2.2.01.03.01.001	Demaniale	69	857	270	TR	TERNI		No	24/07/2007	DEVOLUZIONE	Valore catastale	237,25	0,00	UMBRIA TPLE MOBILITA S.p.A.	
39828	TERRENI DEMANIALI	1.2.2.01.03.01.001	Demaniale	69	1266	584	TR	TERNI		No	24/07/2007	DEVOLUZIONE	Valore catastale	515,13	0,00	UMBRIA TPLE MOBILITA S.p.A.	
39829	TERRENI DEMANIALI	1.2.2.01.03.01.001	Demaniale	69	1287	36	TR	TERNI		No	24/07/2007	DEVOLUZIONE	Valore catastale	32,50	0,00	UMBRIA TPLE MOBILITA S.p.A.	
40320	TERRENI DEMANIALI	1.2.2.01.03.01.001	Demaniale	89	1276	89	TR	TERNI	VIA DEL CARDELLINO SNC piano: T.	No	30/12/2013	ESPROPRIO	Valore acquisizione	1.306,80	0,00	UMBRIA TPLE MOBILITA S.p.A.	
40336	TERRENI DEMANIALI	1.2.2.01.03.01.001	Demaniale	46	1242	727	TR	TERNI	VIA DELLE TERRE ARNOUFE	No	30/12/2013	ESPROPRIO	Valore acquisizione	14.540,00	0,00	UMBRIA TPLE MOBILITA S.p.A.	
39888	TERRENI DEMANIALI	1.2.2.01.03.01.001	Demaniale	84	111	16.270	TR	TERNI		No	24/07/2007	DEVOLUZIONE	Valore catastale	0,00	0,00	UMBRIA TPLE MOBILITA S.p.A.	

Sviluppamena S.p.A.

PATRIMONIO IMMOBILIARE REGIONE UMBRIA
Prospetto Terreni al 31/12/2021

Numero Matr. (da sistema informativo)	Classificazione secondo il piano dei conti dello Stato Patrimoniale in base al D.lgs. 118/2011 (Descrizione)	Classificazione secondo il piano dei conti dello Stato Patrimoniale in base al D.lgs. 118/2011 (Codice)	Classificazione al seno del codice civile (demaniale/affidato /in, indisponibile)	Foglio	Particella	Superficie mq	Provincia	Comune	Località	Bene soggetto ad ammortamento	Data di acquisizione	Modalità di acquisizione	Criterio di valutazione secondo i principi del D.lgs. 118/2011	Valore dell'immobile secondo il D.lgs. 118/2011 al 31/12/2021 (euro)	Valore dell'immobile secondo il D.lgs. 118/2011 al 31/12/2020 (euro)	Differenza (+, -) 2020 e 2021	Ente Gestore	Note
39889	TERRENI DEMANIALI	1.2.2.01.03.01.001	Demaniale	84	188	10.984	TR	TERNI		No	24/07/2007	DEVOLUZIONE	Valore catastale	0,00	0,00	0,00	UMBRIA TPLE MOBILITA S.p.A.	
39886	TERRENI DEMANIALI	1.2.2.01.03.01.001	Demaniale	43	155	3.080	TR	TERNI		No	24/07/2007	DEVOLUZIONE	Valore catastale	0,00	0,00	0,00	UMBRIA TPLE MOBILITA S.p.A.	
39883	TERRENI DEMANIALI	1.2.2.01.03.01.001	Demaniale	48	83	3.570	TR	TERNI		No	24/07/2007	DEVOLUZIONE	Valore catastale	0,00	0,00	0,00	UMBRIA TPLE MOBILITA S.p.A.	
39871	TERRENI DEMANIALI	1.2.2.01.03.01.001	Demaniale	46	89	6.460	TR	TERNI		No	24/07/2007	DEVOLUZIONE	Valore catastale	0,00	0,00	0,00	UMBRIA TPLE MOBILITA S.p.A.	
40331	TERRENI DEMANIALI	1.2.2.01.03.01.001	Demaniale	70	1540	12	TR	TERNI	STRADA DI PIETRARA SNC piano: T	No	16/07/2014	ESPROPRIO	Valore acquisizione	6.800,00	6.800,00	0,00	UMBRIA TPLE MOBILITA S.p.A.	
40329	TERRENI DEMANIALI	1.2.2.01.03.01.001	Demaniale	70	1350	383	TR	TERNI	VIA ALFREDO CASELLA SNC piano: T	No	23/09/2014	ESPROPRIO	Valore acquisizione	25.000,00	25.000,00	0,00	UMBRIA TPLE MOBILITA S.p.A.	
40333	TERRENI DEMANIALI	1.2.2.01.03.01.001	Demaniale	70	1396	166	TR	TERNI	VIA DEL CROCIERE SNC piano: T	No	20/10/2014	ESPROPRIO	Valore acquisizione	2.467,56	2.467,56	0,00	UMBRIA TPLE MOBILITA S.p.A.	
40322	TERRENI DEMANIALI	1.2.2.01.03.01.001	Demaniale	69	1279	38	TR	TERNI	VIA DEL CARDELLINO SNC piano: T	No	30/12/2013	ESPROPRIO	Valore acquisizione	501,60	501,60	0,00	UMBRIA TPLE MOBILITA S.p.A.	
40327	TERRENI DEMANIALI	1.2.2.01.03.01.001	Demaniale	66	1146	62	TR	TERNI	VIA DEL CAMOSCIO SNC piano: T	No	23/09/2014	ESPROPRIO	Valore acquisizione	2.500,78	2.500,78	0,00	UMBRIA TPLE MOBILITA S.p.A.	
40330	TERRENI DEMANIALI	1.2.2.01.03.01.001	Demaniale	69	1294	482	TR	TERNI	VIA ALFREDO CASELLA SNC piano: T	No	23/09/2014	ESPROPRIO	Valore acquisizione	8.640,00	8.640,00	0,00	UMBRIA TPLE MOBILITA S.p.A.	
40328	TERRENI DEMANIALI	1.2.2.01.03.01.001	Demaniale	66	1147	31	TR	TERNI	VIA DEL CAMOSCIO SNC piano: T	No	23/09/2014	ESPROPRIO	Valore acquisizione	1.294,76	1.294,76	0,00	UMBRIA TPLE MOBILITA S.p.A.	
39873	TERRENI DEMANIALI	1.2.2.01.03.01.001	Demaniale	49	114	580	TR	TERNI		No	24/07/2007	DEVOLUZIONE	Valore catastale	0,00	0,00	0,00	UMBRIA TPLE MOBILITA S.p.A.	
39814	TERRENI DEMANIALI	1.2.2.01.03.01.001	Demaniale	46	1207	322	TR	TERNI		No	20/03/2013	ESPROPRIO	Valore acquisizione	1.449,00	1.449,00	0,00	UMBRIA TPLE MOBILITA S.p.A.	
39815	TERRENI DEMANIALI	1.2.2.01.03.01.001	Demaniale	46	1209	310	TR	TERNI		No	04/02/2013	ESPROPRIO	Valore acquisizione	4.205,92	4.205,92	0,00	UMBRIA TPLE MOBILITA S.p.A.	
39817	TERRENI DEMANIALI	1.2.2.01.03.01.001	Demaniale	46	1213	88	TR	TERNI		No	04/02/2013	ESPROPRIO	Valore acquisizione	2.887,13	2.887,13	0,00	UMBRIA TPLE MOBILITA S.p.A.	
39819	TERRENI DEMANIALI	1.2.2.01.03.01.001	Demaniale	46	1219	109	TR	TERNI		No	30/12/2013	ESPROPRIO	Valore acquisizione	26.535,70	26.535,70	0,00	UMBRIA TPLE MOBILITA S.p.A.	
39846	TERRENI DEMANIALI	1.2.2.01.03.01.001	Demaniale	169	36	150	TR	TERNI		No	13/11/2009	TRASFERIMENTO A TITOLO GRATUITO	Valore catastale	87,75	87,75	0,00	PROVINCIA	
40395	TERRENI DEMANIALI	1.2.2.01.03.01.001	Demaniale	46	1239	212	TR	TERNI	STRADA DELLA FERROVIA	No	16/07/2014	ESPROPRIO	Valore acquisizione	4.240,00	4.240,00	0,00	UMBRIA TPLE MOBILITA S.p.A.	
40401	TERRENI DEMANIALI	1.2.2.01.03.01.001	Demaniale	70	1274	110	TR	TERNI	STRADA DI MACINAROTTA	No	26/10/2014	ESPROPRIO	Valore acquisizione	2.200,00	2.200,00	0,00	UMBRIA TPLE MOBILITA S.p.A.	
40400	TERRENI DEMANIALI	1.2.2.01.03.01.001	Demaniale	70	1272	70	TR	TERNI	STRADA DI MACINAROTTA	No	26/10/2014	ESPROPRIO	Valore acquisizione	1.400,00	1.400,00	0,00	UMBRIA TPLE MOBILITA S.p.A.	
40402	TERRENI DEMANIALI	1.2.2.01.03.01.001	Demaniale	70	1275	17	TR	TERNI	STRADA DI MACINAROTTA	No	26/10/2014	ESPROPRIO	Valore acquisizione	340,00	340,00	0,00	UMBRIA TPLE MOBILITA S.p.A.	

Sviluppamaria S.p.A.

PATRIMONIO IMMOBILIARE REGIONE UMBRIA
Prospetto Terreni al 31/12/2021

Numero Matricola (da sistema informativo)	Classificazione secondo il piano dei conti dello Stato Patrimoniale in base al D.lgs. 118/2011 (descrittiva)	Classificazione secondo il piano dei conti dello Stato Patrimoniale in base al D.lgs. 118/2011 (codice)	Classificazione ai sensi del codice civile (demaniale/affitti/loc., indisponibile)	Foglio	Particella	Superficie mq	Provincia	Comune	Località	Bene soggetto ad ammortamento	Data di acquisizione	Modalità di acquisizione	Criterio di valutazione secondo principi del D.lgs. 118/2011	Valore dell'immobile secondo D.lgs. 118/2011 al 31/12/2021 (euro)	Valore dell'immobile secondo D.lgs. 118/2011 al 31/12/2020 (euro)	Ente Gestore	Note
40403	TERRENI DEMANIALI	1.2.2.01.03.01.001	Demaniale	70	1277	73	TR	TERNI	STRADA DI MACINAROTTA	No	29/10/2014	ESPROPRIO	Valore acquisizione	1.460,00	1.460,00	UMBRIA TP LE MOBILITA S.p.A.	
40385	TERRENI DEMANIALI	1.2.2.01.03.01.001	Demaniale	69	1295	38	TR	TERNI	STRADA DI CERQUETO	No	23/06/2014	ESPROPRIO	Valore acquisizione	645,07	645,07	UMBRIA TP LE MOBILITA S.p.A.	
40386	TERRENI DEMANIALI	1.2.2.01.03.01.001	Demaniale	69	1297	44	TR	TERNI	STRADA DI CERQUETO	No	23/06/2014	ESPROPRIO	Valore acquisizione	746,93	746,93	UMBRIA TP LE MOBILITA S.p.A.	
40387	TERRENI DEMANIALI	1.2.2.01.03.01.001	Demaniale	69	1289	60	TR	TERNI	LOCALITA' CERQUETO	No	16/07/2014	ESPROPRIO	Valore acquisizione	398,09	398,09	UMBRIA TP LE MOBILITA S.p.A.	
40388	TERRENI DEMANIALI	1.2.2.01.03.01.001	Demaniale	69	1291	93	TR	TERNI	LOCALITA' CERQUETO	No	16/07/2014	ESPROPRIO	Valore acquisizione	617,03	617,03	UMBRIA TP LE MOBILITA S.p.A.	
40381	TERRENI DEMANIALI	1.2.2.01.03.01.001	Demaniale	46	1235	619	TR	TERNI	STRADA DELLA FERROVIA	No	16/07/2014	ESPROPRIO	Valore acquisizione	12.380,00	12.380,00	UMBRIA TP LE MOBILITA S.p.A.	
40382	TERRENI DEMANIALI	1.2.2.01.03.01.001	Demaniale	46	1238	7	TR	TERNI	STRADA DELLA FERROVIA	No	16/07/2014	ESPROPRIO	Valore acquisizione	6.140,00	6.140,00	UMBRIA TP LE MOBILITA S.p.A.	
40383	TERRENI DEMANIALI	1.2.2.01.03.01.001	Demaniale	46	1237	87	TR	TERNI	STRADA DELLA FERROVIA	No	16/07/2014	ESPROPRIO	Valore acquisizione	1.740,00	1.740,00	UMBRIA TP LE MOBILITA S.p.A.	
40384	TERRENI DEMANIALI	1.2.2.01.03.01.001	Demaniale	46	1238	467	TR	TERNI	STRADA DELLA FERROVIA	No	16/07/2014	ESPROPRIO	Valore acquisizione	9.340,00	9.340,00	UMBRIA TP LE MOBILITA S.p.A.	
40386	TERRENI DEMANIALI	1.2.2.01.03.01.001	Demaniale	46	1241	25	TR	TERNI	STRADA DELLA FERROVIA	No	16/07/2014	ESPROPRIO	Valore acquisizione	500,00	500,00	UMBRIA TP LE MOBILITA S.p.A.	
40384	TERRENI DEMANIALI	1.2.2.01.03.01.001	Demaniale	46	1297	200	TR	TERNI	STRADA DELLA FERROVIA	No	23/06/2014	ESPROPRIO	Valore catastale	175,50	175,50	UMBRIA TP LE MOBILITA S.p.A.	Il valore del bene è stato determinato con il criterio catastale in quanto con il sopralluogo.
39812	TERRENI DEMANIALI	1.2.2.01.03.01.001	Demaniale	46	1205	53	TR	TERNI	STRADA DELLA FERROVIA	No	20/03/2013	ESPROPRIO	Valore acquisizione	238,50	238,50	UMBRIA TP LE MOBILITA S.p.A.	
39849	TERRENI DEMANIALI	1.2.2.01.03.01.001	Demaniale	171	203	100	TR	TERNI		No	13/11/2006	TRASFERIMENTO A TITOLO GRATUITO	Valore catastale	55,50	55,50	PROVINCIA	
39837	TERRENI DEMANIALI	1.2.2.01.03.01.001	Demaniale	162	465	60	TR	TERNI		No	13/11/2006	TRASFERIMENTO A TITOLO GRATUITO	Valore catastale	27,63	27,63	PROVINCIA	
39876	TERRENI DEMANIALI	1.2.2.01.03.01.001	Demaniale	66	5	2.700	TR	TERNI		No	24/07/2007	DEVOLUZIONE	Valore catastale	0,00	0,00	UMBRIA TP LE MOBILITA S.p.A.	
39844	TERRENI DEMANIALI	1.2.2.01.03.01.001	Demaniale	163	95	1.300	TR	TERNI		No	13/11/2006	TRASFERIMENTO A TITOLO GRATUITO	Valore catastale	43,88	43,88	PROVINCIA	
40339	TERRENI DEMANIALI	1.2.2.01.03.01.001	Demaniale	66	1131	644	TR	TERNI	STRADA DI FOSCO CANALE	No	30/12/2013	ESPROPRIO	Valore acquisizione	0,00	0,00	UMBRIA TP LE MOBILITA S.p.A.	Valutazione d'ufficio del terreno del 2020, parcella soppressa e data alle stampe pubblica per attività di allineamento ortogonocensuario
41016	TERRENI DEMANIALI	1.2.2.01.03.01.001	Demaniale	49	1240	138	TR	TERNI		No	13/01/2017	ACQUISIZIONE	Valore acquisizione	1.390,00	1.390,00	UMBRIA TP LE MOBILITA S.p.A.	
41061	TERRENI DEMANIALI	1.2.2.01.03.01.001	Demaniale	66	1120	55	TR	TERNI		No	13/01/2017	ACQUISIZIONE	Valore acquisizione	550,00	550,00	UMBRIA TP LE MOBILITA S.p.A.	
41013	TERRENI DEMANIALI	1.2.2.01.03.01.001	Demaniale	49	1242	51	TR	TERNI	VIA DELLE TERRE ANNOULFE piano: T	No	13/01/2017	ACQUISIZIONE	Valore acquisizione	765,00	765,00	UMBRIA TP LE MOBILITA S.p.A.	
41015	TERRENI DEMANIALI	1.2.2.01.03.01.001	Demaniale	49	1244	59	TR	TERNI		No	13/01/2017	ACQUISIZIONE	Valore acquisizione	685,00	685,00	UMBRIA TP LE MOBILITA S.p.A.	

Swappamura S.p.A.

PATRIMONIO IMMOBILIARE REGIONE UMBRIA
Prospecto Terreni al 31/12/2021

Numero Matr. (da sistema informativo)	Classificazione secondo il piano dei conti dello Stato Patrimoniale in base al D.lgs. 118/2011 (Descrizione)	Classificazione secondo il piano dei conti dello Stato Patrimoniale in base al D.lgs. 118/2011 (Codice)	Classificazione al seno del codice civile (demaniale/affidatari /n, indifferibile)	Foglio	Particella	Superficie mq	Provincia	Comune	Località	Bene soggetto ad ammortamento	Data di acquisizione	Modalità di acquisizione	Criterio di valutazione secondo i principi del D.lgs. 118/2011 (D.lgs. 118/2011)	Valore dell'immobile secondo il D.lgs. 118/2011 al 31/12/2020 (euro)	Differenziale (+, -) 2020 e 2019	Ente Gestore	Note
41060	TERRENI DEMANIALI	1.2.2.01.03.01.001	Demaniale	66	1150	193	TR	TERNI		No	13/01/2017	ACQUISIZIONE	Valore acquisizione	2.316,00	0,00	UMBRIA TP/LE MOBILITA' S.p.A.	
41062	TERRENI DEMANIALI	1.2.2.01.03.01.001	Demaniale	69	1275	53	TR	TERNI		No	13/01/2017	ACQUISIZIONE	Valore acquisizione	689,00	0,00	UMBRIA TP/LE MOBILITA' S.p.A.	CESSIONE DI DIRITTI REALI A TITOLO ONEROSO Alboep n. 308100077/Note nota di trascrizione e rivenditori e stato venduto il foglio 49 in tutto di viale
41064	TERRENI DEMANIALI	1.2.2.01.03.01.001	Demaniale	84	1677	98	TR	TERNI		No	13/01/2017	ACQUISIZIONE	Valore acquisizione	1.274,00	0,00	UMBRIA TP/LE MOBILITA' S.p.A.	CESSIONE DI DIRITTI REALI A TITOLO ONEROSO Alboep n. 308100077/Note nota di trascrizione e rivenditori e stato venduto il foglio 49 in tutto di viale
41017	TERRENI DEMANIALI	1.2.2.01.03.01.001	Demaniale	49	1237	114	TR	TERNI		No	13/01/2017	ACQUISIZIONE	Valore acquisizione	1.368,00	0,00	UMBRIA TP/LE MOBILITA' S.p.A.	
41014	TERRENI DEMANIALI	1.2.2.01.03.01.001	Demaniale	49	1243	95	TR	TERNI	VIA DELLE TERRE ARNOLFE piano: T.	No	13/01/2017	ACQUISIZIONE	Valore acquisizione	1.425,00	0,00	UMBRIA TP/LE MOBILITA' S.p.A.	
41063	TERRENI DEMANIALI	1.2.2.01.03.01.001	Demaniale	69	1311	167	TR	TERNI		No	13/01/2017	ACQUISIZIONE	Valore acquisizione	1.670,00	0,00	UMBRIA TP/LE MOBILITA' S.p.A.	CESSIONE DI DIRITTI REALI A TITOLO ONEROSO Alboep n. 308100077/Note nota di trascrizione e rivenditori e stato venduto il foglio 49 in tutto di viale
39859	TERRENI DEMANIALI	1.2.2.01.03.01.001	Demaniale	41	97	10.650	TR	TERNI		No	24/07/2007	DEVOLUZIONE	Valore catastale	0,00	0,00	UMBRIA TP/LE MOBILITA' S.p.A.	
39860	TERRENI DEMANIALI	1.2.2.01.03.01.001	Demaniale	41	124	86	TR	TERNI		No	24/07/2007	DEVOLUZIONE	Valore catastale	0,00	0,00	UMBRIA TP/LE MOBILITA' S.p.A.	
39867	TERRENI DEMANIALI	1.2.2.01.03.01.001	Demaniale	84	22	3.800	TR	TERNI		No	24/07/2007	DEVOLUZIONE	Valore catastale	0,00	0,00	UMBRIA TP/LE MOBILITA' S.p.A.	
40346	TERRENI DEMANIALI	1.2.2.01.03.01.001	Demaniale	66	1128	113	TR	TERNI	STRADA DI FOSCO CANALE	No	30/12/2013	ESPROPRIO	Valore acquisizione	0,00	0,00	UMBRIA TP/LE MOBILITA' S.p.A.	Variazione d'ufficio del terreno del 2020, pertinenza soppressa ed cede alle strade pubbliche per attività di allevamento ortogalliconario
40332	TERRENI DEMANIALI	1.2.2.01.03.01.001	Demaniale	69	1293	51	TR	TERNI	VIA ALFREDO CASELLA SNC piano: T.	No	18/07/2014	ESPROPRIO	Valore acquisizione	741,60	0,00	UMBRIA TP/LE MOBILITA' S.p.A.	
40334	TERRENI DEMANIALI	1.2.2.01.03.01.001	Demaniale	69	1288	25	TR	TERNI	STRADA DEL CERQUETO SNC piano: T.	No	20/10/2014	ESPROPRIO	Valore acquisizione	642,86	0,00	UMBRIA TP/LE MOBILITA' S.p.A.	
40389	TERRENI DEMANIALI	1.2.2.01.03.01.001	Demaniale	69	1284	946	TR	TERNI	LOCALITA' CERQUETO	No	18/07/2014	ESPROPRIO	Valore acquisizione	9.847,40	0,00	UMBRIA TP/LE MOBILITA' S.p.A.	
39848	TERRENI DEMANIALI	1.2.2.01.03.01.001	Demaniale	169	98	75	TR	TERNI		No	13/11/2006	TRASFERIMENTO A TITOLO GRATUITO	Valore catastale	43,88	0,00	PROVINCIA	
40337	TERRENI DEMANIALI	1.2.2.01.03.01.001	Demaniale	46	1222	1.586	TR	TERNI	STRADA DELLA FERROVIA CESI	No	30/12/2013	ESPROPRIO	Valore acquisizione	31.720,00	0,00	UMBRIA TP/LE MOBILITA' S.p.A.	
40338	TERRENI DEMANIALI	1.2.2.01.03.01.001	Demaniale	66	1130	96	TR	TERNI	STRADA DI FOSCO CANALE	No	30/12/2013	ESPROPRIO	Valore acquisizione	26.849,34	0,00	UMBRIA TP/LE MOBILITA' S.p.A.	
40340	TERRENI DEMANIALI	1.2.2.01.03.01.001	Demaniale	66	1132	290	TR	TERNI	STRADA DI FOSCO CANALE	No	30/12/2013	ESPROPRIO	Valore acquisizione	4.866,20	0,00	UMBRIA TP/LE MOBILITA' S.p.A.	
40341	TERRENI DEMANIALI	1.2.2.01.03.01.001	Demaniale	66	1133	103	TR	TERNI	STRADA DI FOSCO CANALE	No	30/12/2013	ESPROPRIO	Valore acquisizione	0,00	0,00	UMBRIA TP/LE MOBILITA' S.p.A.	Variazione d'ufficio del terreno del 2020, pertinenza soppressa ed cede alle strade pubbliche per attività di allevamento ortogalliconario
40342	TERRENI DEMANIALI	1.2.2.01.03.01.001	Demaniale	66	1123	339	TR	TERNI	STRADA DI FOSCO CANALE	No	30/12/2013	ESPROPRIO	Valore acquisizione	5.688,42	0,00	UMBRIA TP/LE MOBILITA' S.p.A.	
40343	TERRENI DEMANIALI	1.2.2.01.03.01.001	Demaniale	66	1124	510	TR	TERNI	STRADA DI FOSCO CANALE	No	30/12/2013	ESPROPRIO	Valore acquisizione	0,00	0,00	UMBRIA TP/LE MOBILITA' S.p.A.	Variazione d'ufficio del terreno del 2020, pertinenza soppressa ed cede alle strade pubbliche per attività di allevamento ortogalliconario
40344	TERRENI DEMANIALI	1.2.2.01.03.01.001	Demaniale	66	1125	653	TR	TERNI	STRADA DI FOSCO CANALE	No	30/12/2013	ESPROPRIO	Valore acquisizione	10.957,34	0,00	UMBRIA TP/LE MOBILITA' S.p.A.	

Sviluppamaria S.p.A.

PATRIMONIO IMMOBILIARE REGIONE UMBRIA
 Prospetto Terreni al 31/12/2021

Numero Matricola (da sistema informativo)	Classificazione secondo il piano dei conti dello Stato Patrimoniale in base al D.lgs. 118/2011 (Descrizione)	Classificazione secondo il piano dei conti dello Stato Patrimoniale in base al D.lgs. 118/2011 (Codice)	Classificazione ai sensi del codice civile (demaniale/affidatario/privato, indisponibile)	Foglio	Particella	Superficie mq	Provincia	Comune	Località	Bene soggetto ad ammortamento	Data di acquisizione	Modalità di acquisizione	Criterio di valutazione secondo principi del D.lgs. 118/2011	Valore dell'immobile secondo D.lgs. 118/2011 al 31/12/2021 (euro)	Valore dell'immobile secondo D.lgs. 118/2011 al 31/12/2020 (euro)	Ente Gestore	Note
40345	TERRENI DEMANIALI	1.2.2.01.03.01.001	Demaniale	66	1127	15	TR	TERNI	STRADA DI FOSSO CANVALE	No	30/12/2013	ESPROPRIO	Valore acquisizione	251,70	251,70	UMBRIA TP LE MOBILITA S.p.A.	
40347	TERRENI DEMANIALI	1.2.2.01.03.01.001	Demaniale	46	1224	153	TR	TERNI	STRADA DELLA FERROVIA GESI	No	30/12/2013	ESPROPRIO	Valore acquisizione	4.849,40	4.849,40	UMBRIA TP LE MOBILITA S.p.A.	
40348	TERRENI DEMANIALI	1.2.2.01.03.01.001	Demaniale	69	1299	51	TR	TERNI	VIA DEL TORDO	No	30/12/2013	ESPROPRIO	Valore acquisizione	4.063,30	4.063,30	UMBRIA TP LE MOBILITA S.p.A.	
40349	TERRENI DEMANIALI	1.2.2.01.03.01.001	Demaniale	69	1301	107	TR	TERNI	VIA DEL TORDO	No	30/12/2013	ESPROPRIO	Valore acquisizione	1.936,70	1.936,70	UMBRIA TP LE MOBILITA S.p.A.	
40350	TERRENI DEMANIALI	1.2.2.01.03.01.001	Demaniale	69	1303	179	TR	TERNI	STRADA DEL CERQUETO	No	30/12/2013	ESPROPRIO	Valore acquisizione	5.370,00	5.370,00	UMBRIA TP LE MOBILITA S.p.A.	
40387	TERRENI DEMANIALI	1.2.2.01.03.01.001	Demaniale	46	1226	888	TR	TERNI	VIA DELLE TERRE ARNOJFE	No	16/07/2014	ESPROPRIO	Valore acquisizione	23.860,00	23.860,00	UMBRIA TP LE MOBILITA S.p.A.	
40388	TERRENI DEMANIALI	1.2.2.01.03.01.001	Demaniale	70	1265	135	TR	TERNI	STRADA DI MACINAROTTA	No	20/10/2014	ESPROPRIO	Valore acquisizione	2.700,00	2.700,00	UMBRIA TP LE MOBILITA S.p.A.	
40389	TERRENI DEMANIALI	1.2.2.01.03.01.001	Demaniale	70	1270	310	TR	TERNI	STRADA DI MACINAROTTA	No	20/10/2014	ESPROPRIO	Valore acquisizione	16.940,00	16.940,00	UMBRIA TP LE MOBILITA S.p.A.	
39836	TERRENI DEMANIALI	1.2.2.01.03.01.001	Demaniale	162	464	260	TR	TERNI		No	13/11/2006	TRASFERIMENTO A TITOLO GRATUITO	Valore catastale	247,00	247,00	PROVINCIA	
39857	TERRENI DEMANIALI	1.2.2.01.03.01.001	Demaniale	63	490	3.695	TR	TERNI		No	16/09/1986	ACQUISIZIONE	Valore catastale	4.496,38	4.496,38	COMUNE	Il valore del bene è stato determinato in ufficio. Valore Catastale in quanto non è conosciuta l'azione di acquisizione.
39862	TERRENI DEMANIALI	1.2.2.01.03.01.001	Demaniale	41	160	3.210	TR	TERNI		No	24/07/2007	DEVOLUZIONE	Valore catastale	0,00	0,00	UMBRIA TP LE MOBILITA S.p.A.	
40335	TERRENI DEMANIALI	1.2.2.01.03.01.001	Demaniale	46	536	300	TR	TERNI	VIA DELLE TERRE ARNOJFE	No	30/12/2013	ESPROPRIO	Valore acquisizione	6.000,00	6.000,00	UMBRIA TP LE MOBILITA S.p.A.	
39875	TERRENI DEMANIALI	1.2.2.01.03.01.001	Demaniale	49	176	8,470	TR	TERNI		No	24/07/2007	DEVOLUZIONE	Valore catastale	0,00	0,00	UMBRIA TP LE MOBILITA S.p.A.	
39876	TERRENI DEMANIALI	1.2.2.01.03.01.001	Demaniale	66	103	4,740	TR	TERNI		No	24/07/2007	DEVOLUZIONE	Valore catastale	0,00	0,00	UMBRIA TP LE MOBILITA S.p.A.	
39879	TERRENI DEMANIALI	1.2.2.01.03.01.001	Demaniale	69	79	5,960	TR	TERNI		No	24/07/2007	DEVOLUZIONE	Valore catastale	0,00	0,00	UMBRIA TP LE MOBILITA S.p.A.	
41084	TERRENI DEMANIALI	1.2.2.01.03.01.001	Demaniale	69	1419	250	TR	TERNI		No	24/07/2007	DEVOLUZIONE	Valore catastale	0,00	0,00	UMBRIA TP LE MOBILITA S.p.A.	Valore catastale d'ufficio, registrato nel 2019
41085	TERRENI DEMANIALI	1.2.2.01.03.01.001	Demaniale	69	70	3,60	TR	TERNI		No	24/07/2007	DEVOLUZIONE	Valore catastale	0,00	0,00	UMBRIA TP LE MOBILITA S.p.A.	Valore catastale d'ufficio, registrato nel 2019
39881	TERRENI DEMANIALI	1.2.2.01.03.01.001	Demaniale	69	170	5,470	TR	TERNI		No	24/07/2007	DEVOLUZIONE	Valore catastale	0,00	0,00	UMBRIA TP LE MOBILITA S.p.A.	
41083	TERRENI DEMANIALI	1.2.2.01.03.01.001	Demaniale	66	1179	270	TR	TERNI		No	24/07/2007	DEVOLUZIONE	Valore catastale	0,00	0,00	UMBRIA TP LE MOBILITA S.p.A.	Valore catastale d'ufficio, registrato nel 2019
39877	TERRENI DEMANIALI	1.2.2.01.03.01.001	Demaniale	66	59	3,210	TR	TERNI		No	24/07/2007	DEVOLUZIONE	Valore catastale	0,00	0,00	UMBRIA TP LE MOBILITA S.p.A.	
39893	TERRENI DEMANIALI	1.2.2.01.03.01.001	Demaniale	26	111	4,476	TR	TERNI		No	24/07/2007	DEVOLUZIONE	Valore catastale	0,00	0,00	UMBRIA TP LE MOBILITA S.p.A.	

Sviluppamaria S.p.A.

PATRIMONIO IMMOBILIARE REGIONE UMBRIA
 Prospetto Terreni al 31/12/2021

Numero Matricola (da sistema informativo)	Classificazione secondo il piano dei conti dello Stato Patrimoniale in base al D.lgs. 118/2011 (descrittiva)	Classificazione secondo il piano dei conti dello Stato Patrimoniale in base al D.lgs. 118/2011 (codice)	Classificazione ai sensi del codice civile (demaniale/affidoneo/fin., indisponibile)	Foglio	Particella	Superficie mq	Provincia	Comune	Località	Bene soggetto ad ammortamento	Data di acquisizione	Modalità di acquisizione	Criterio di valutazione principale (D.lgs. 118/2011)	Valore dell'immobile al 31/12/2021 (euro)	Valore dell'immobile al 31/12/2020 (euro)	Differenza (+, -) al 31/12/2021 e al 31/12/2020	Ente Gestore	Note
35484	TERRENI DEMANIALI	1.2.2.01.03.01.001	Demaniale	157	546	345	PG	TODI		No	30/10/2009	ACQUISIZIONE	Valore acquisizione	227,70	227,70	0,00	UMBRIA TP LE MOBILITA S.p.A.	
35475	TERRENI DEMANIALI	1.2.2.01.03.01.001	Demaniale	160	548	525	PG	TODI		No	02/02/2009	ACQUISIZIONE	Valore acquisizione	799,80	799,80	0,00	UMBRIA TP LE MOBILITA S.p.A.	
35573	TERRENI DEMANIALI	1.2.2.01.03.01.001	Demaniale	160	546	737	PG	TODI		No	10/03/2010	ACQUISIZIONE	Valore catastale	650,00	650,00	0,00	UMBRIA TP LE MOBILITA S.p.A.	Il valore del bene è stato determinato con il criterio Valore Catastale in quanto non è concesso il valore di mercato
35480	TERRENI DEMANIALI	1.2.2.01.03.01.001	Demaniale	89	1145	778	PG	TODI		No	29/06/2006	ESPROPRIO	Valore catastale	555,75	555,75	0,00	PROVINCIA	Il valore del bene è stato determinato con il criterio Valore Catastale in quanto non è concesso il valore di mercato
35436	TERRENI DEMANIALI	1.2.2.01.03.01.001	Demaniale	141	552	95	PG	TODI		No	30/09/2008	ESPROPRIO	Valore catastale	68,25	68,25	0,00	UMBRIA TP LE MOBILITA S.p.A.	Il valore del bene è stato determinato con il criterio Valore Catastale in quanto non è concesso il valore di mercato
35457	TERRENI DEMANIALI	1.2.2.01.03.01.001	Demaniale	121	567	1.743	PG	TODI		No	09/01/2009	ACQUISIZIONE	Valore acquisizione	4.743,74	4.743,74	0,00	UMBRIA TP LE MOBILITA S.p.A.	
35489	TERRENI DEMANIALI	1.2.2.01.03.01.001	Demaniale	26	220	80	PG	TODI		No	04/12/2009	TRASFERIMENTO A TITOLO GRATUITO	Valore catastale	11,38	11,38	0,00	PROVINCIA	
35486	TERRENI DEMANIALI	1.2.2.01.03.01.001	Demaniale	26	214	45	PG	TODI		No	04/12/2009	TRASFERIMENTO A TITOLO GRATUITO	Valore catastale	50,38	50,38	0,00	PROVINCIA	
35531	TERRENI DEMANIALI	1.2.2.01.03.01.001	Demaniale	85	35	350	PG	TODI		No	13/11/2006	TRASFERIMENTO A TITOLO GRATUITO	Valore catastale	37,36	37,36	0,00	PROVINCIA	
35489	TERRENI DEMANIALI	1.2.2.01.03.01.001	Demaniale	141	549	700	PG	TODI		No	09/01/2009	ACQUISIZIONE	Valore acquisizione	1.905,12	1.905,12	0,00	UMBRIA TP LE MOBILITA S.p.A.	
35465	TERRENI DEMANIALI	1.2.2.01.03.01.001	Demaniale	121	584	553	PG	TODI		No	09/01/2009	ACQUISIZIONE	Valore acquisizione	1.505,04	1.505,04	0,00	UMBRIA TP LE MOBILITA S.p.A.	
35482	TERRENI DEMANIALI	1.2.2.01.03.01.001	Demaniale	157	555	1.246	PG	TODI		No	30/10/2009	ACQUISIZIONE	Valore acquisizione	1.954,21	1.954,21	0,00	UMBRIA TP LE MOBILITA S.p.A.	
35540	TERRENI DEMANIALI	1.2.2.01.03.01.001	Demaniale	91	139	660	PG	TODI		No	13/11/2006	TRASFERIMENTO A TITOLO GRATUITO	Valore catastale	71,50	71,50	0,00	PROVINCIA	
35438	TERRENI DEMANIALI	1.2.2.01.03.01.001	Demaniale	141	555	97	PG	TODI		No	30/09/2008	ESPROPRIO	Valore catastale	9,75	9,75	0,00	UMBRIA TP LE MOBILITA S.p.A.	Il valore del bene è stato determinato con il criterio Valore Catastale in quanto non è concesso il valore di mercato
35556	TERRENI DEMANIALI	1.2.2.01.03.01.001	Demaniale	84	195	330	PG	TODI		No	13/11/2006	TRASFERIMENTO A TITOLO GRATUITO	Valore catastale	235,63	235,63	0,00	PROVINCIA	
35465	TERRENI DEMANIALI	1.2.2.01.03.01.001	Demaniale	121	560	400	PG	TODI		No	09/01/2009	ACQUISIZIONE	Valore acquisizione	1.088,64	1.088,64	0,00	UMBRIA TP LE MOBILITA S.p.A.	
35472	TERRENI DEMANIALI	1.2.2.01.03.01.001	Demaniale	141	567	37	PG	TODI		No	09/01/2009	ACQUISIZIONE	Valore acquisizione	100,70	100,70	0,00	UMBRIA TP LE MOBILITA S.p.A.	
35428	TERRENI DEMANIALI	1.2.2.01.03.01.001	Demaniale	122	635	2.848	PG	TODI		No	30/09/2008	ESPROPRIO	Valore catastale	2.509,00	2.509,00	0,00	UMBRIA TP LE MOBILITA S.p.A.	Il valore del bene è stato determinato con il criterio Valore Catastale in quanto non è concesso il valore di mercato
35480	TERRENI DEMANIALI	1.2.2.01.03.01.001	Demaniale	157	550	711	PG	TODI		No	30/10/2009	ACQUISIZIONE	Valore acquisizione	1.115,13	1.115,13	0,00	UMBRIA TP LE MOBILITA S.p.A.	
35486	TERRENI DEMANIALI	1.2.2.01.03.01.001	Demaniale	158	247	383	PG	TODI		No	30/10/2009	ACQUISIZIONE	Valore catastale	95,88	95,88	0,00	UMBRIA TP LE MOBILITA S.p.A.	Il valore del bene è stato determinato con il criterio Valore Catastale in quanto non è concesso il valore di mercato
35445	TERRENI DEMANIALI	1.2.2.01.03.01.001	Demaniale	140	213	144	PG	TODI		No	09/01/2009	ACQUISIZIONE	Valore acquisizione	391,91	391,91	0,00	UMBRIA TP LE MOBILITA S.p.A.	

Sviluppamaria S.p.A.

PATRIMONIO IMMOBILIARE REGIONE UMBRIA
 Prospetto Terreni al 31/12/2021

Numero Matr. (da sistema informativo)	Classificazione secondo il piano dei conti dello Stato Patrimoniale in base al D.lgs. 118/2011 (descrittiva)	Classificazione secondo il piano dei conti dello Stato Patrimoniale in base al D.lgs. 118/2011 (codice)	Classificazione ai sensi del codice civile (demaniale/affogioni /n, indifferibile)	Foglio	Particella	Superficie mq	Provincia	Comune	Località	Bene soggetto ad ammortamento	Data di acquisizione	Modalità di acquisizione	Criterio di valutazione secondo i principi del D.lgs. 118/2011	Valore dell'immobile secondo il D.lgs. 118/2011 al 31/12/2021 (euro)	Differenziale (+, -) al 31/12/2021 L.29/9	Ente Gestore	Note
35537	TERRENI DEMANIALI	1.2.2.01.03.01.001	Demaniale	91	47	2.400	PG	TODI		No	13/11/2008	TRASFERIMENTO A TITOLO GRATUITO	Valore catastale	261,63	0,00	PROVINCIA	
35459	TERRENI DEMANIALI	1.2.2.01.03.01.001	Demaniale	121	575	584	PG	TODI		No	09/01/2009	ACQUISIZIONE	Valore acquisizione	1.616,63	0,00	UMBRIA TPLE MOBILITA S.p.A.	
35406	TERRENI DEMANIALI	1.2.2.01.03.01.001	Demaniale	122	62	480	PG	TODI		No	24/07/2007	TRASFERIMENTO A TITOLO GRATUITO	Valore catastale	422,50	0,00	UMBRIA TPLE MOBILITA S.p.A.	
35384	TERRENI DEMANIALI	1.2.2.01.03.01.001	Demaniale	41	48	1.860	PG	TODI		No	24/07/2007	TRASFERIMENTO A TITOLO GRATUITO	Valore catastale	0,00	0,00	UMBRIA TPLE MOBILITA S.p.A.	
35425	TERRENI DEMANIALI	1.2.2.01.03.01.001	Demaniale	122	64	380	PG	TODI		No	30/09/2008	ESPROPRIO	Valore catastale	9,75	0,00	UMBRIA TPLE MOBILITA S.p.A.	Il valore del bene è stato determinato con il c.d.d. Valore Catastale in quanto non è conosciuta l'azione di esproprio
35427	TERRENI DEMANIALI	1.2.2.01.03.01.001	Demaniale	122	633	682	PG	TODI		No	30/09/2008	ESPROPRIO	Valore catastale	583,38	0,00	UMBRIA TPLE MOBILITA S.p.A.	Il valore del bene è stato determinato con il c.d.d. Valore Catastale in quanto non è conosciuta l'azione di esproprio
35418	TERRENI DEMANIALI	1.2.2.01.03.01.001	Demaniale	100	1112	12.337	PG	TODI		No	24/07/2007	TRASFERIMENTO A TITOLO GRATUITO	Valore catastale	0,00	0,00	UMBRIA TPLE MOBILITA S.p.A.	
35422	TERRENI DEMANIALI	1.2.2.01.03.01.001	Demaniale	121	571	11.010	PG	TODI		No	24/07/2007	TRASFERIMENTO A TITOLO GRATUITO	Valore catastale	0,00	0,00	UMBRIA TPLE MOBILITA S.p.A.	
35517	TERRENI DEMANIALI	1.2.2.01.03.01.001	Demaniale	82	22	2.820	PG	TODI		No	13/11/2008	TRASFERIMENTO A TITOLO GRATUITO	Valore catastale	307,13	0,00	PROVINCIA	
35518	TERRENI DEMANIALI	1.2.2.01.03.01.001	Demaniale	82	46	1.880	PG	TODI		No	13/11/2008	TRASFERIMENTO A TITOLO GRATUITO	Valore catastale	183,63	0,00	PROVINCIA	
35521	TERRENI DEMANIALI	1.2.2.01.03.01.001	Demaniale	83	3	2.030	PG	TODI		No	13/11/2008	TRASFERIMENTO A TITOLO GRATUITO	Valore catastale	221,00	0,00	PROVINCIA	
35526	TERRENI DEMANIALI	1.2.2.01.03.01.001	Demaniale	84	1	2.350	PG	TODI		No	13/11/2008	TRASFERIMENTO A TITOLO GRATUITO	Valore catastale	256,75	0,00	PROVINCIA	
35529	TERRENI DEMANIALI	1.2.2.01.03.01.001	Demaniale	85	2	2.000	PG	TODI		No	13/11/2008	TRASFERIMENTO A TITOLO GRATUITO	Valore catastale	217,75	0,00	PROVINCIA	
35546	TERRENI DEMANIALI	1.2.2.01.03.01.001	Demaniale	83	30	3.070	PG	TODI		No	13/11/2008	TRASFERIMENTO A TITOLO GRATUITO	Valore catastale	334,75	0,00	PROVINCIA	
35530	TERRENI DEMANIALI	1.2.2.01.03.01.001	Demaniale	85	10	970	PG	TODI		No	13/11/2008	TRASFERIMENTO A TITOLO GRATUITO	Valore catastale	106,63	0,00	PROVINCIA	
35384	TERRENI DEMANIALI	1.2.2.01.03.01.001	Demaniale	75	10	12.720	PG	TODI		No	24/07/2007	TRASFERIMENTO A TITOLO GRATUITO	Valore catastale	0,00	0,00	UMBRIA TPLE MOBILITA S.p.A.	
35388	TERRENI DEMANIALI	1.2.2.01.03.01.001	Demaniale	100	56	3.940	PG	TODI		No	24/07/2007	TRASFERIMENTO A TITOLO GRATUITO	Valore catastale	0,00	0,00	UMBRIA TPLE MOBILITA S.p.A.	
35400	TERRENI DEMANIALI	1.2.2.01.03.01.001	Demaniale	100	80	3.620	PG	TODI		No	24/07/2007	TRASFERIMENTO A TITOLO GRATUITO	Valore catastale	0,00	0,00	UMBRIA TPLE MOBILITA S.p.A.	
35544	TERRENI DEMANIALI	1.2.2.01.03.01.001	Demaniale	93	23	1.280	PG	TODI		No	13/11/2008	TRASFERIMENTO A TITOLO GRATUITO	Valore catastale	159,25	0,00	PROVINCIA	
35412	TERRENI DEMANIALI	1.2.2.01.03.01.001	Demaniale	158	62	1.350	PG	TODI		No	24/07/2007	TRASFERIMENTO A TITOLO GRATUITO	Valore catastale	0,00	0,00	UMBRIA TPLE MOBILITA S.p.A.	
35414	TERRENI DEMANIALI	1.2.2.01.03.01.001	Demaniale	159	104	8.780	PG	TODI		No	24/07/2007	TRASFERIMENTO A TITOLO GRATUITO	Valore catastale	0,00	0,00	UMBRIA TPLE MOBILITA S.p.A.	

Sviluppamaria S.p.A.

PATRIMONIO IMMOBILIARE REGIONE UMBRIA
 Prospetto Terreni al 31/12/2021

Numero Matri. (da sistema informativo)	Classificazione secondo il piano dei conti dello Stato Patrimoniale in base al D.lgs. 118/2011 (descrizione)	Classificazione secondo il piano dei conti dello Stato Patrimoniale in base al D.lgs. 118/2011 (codice)	Classificazione ai sensi del codice civile (demaniale/affidato/fin., indisponibile)	Foglio	Particella	Superficie mq	Provincia	Comune	Località	Bene soggetto ad ammortamento	Data di acquisizione	Modalità di acquisizione	Criterio di valutazione secondo i principi del D.lgs. 118/2011	Valore dell'immobile secondo il D.lgs. 118/2021 al 31/12/2021 (euro)	Valore dell'immobile secondo il D.lgs. 118/2011 al 31/12/2020 (euro)	Differenziale (+, -) al 31/12/2021 e al 31/12/2020	Ente Gestore	Note
35501	TERRENI DEMANIALI	1.2.2.01.03.01.001	Demaniale	26	222	270	PG	TODI		No	04/12/2008	TRASFERIMENTO A TITOLO GRATUITO	Valore catastale	193,38	193,38	0,00	PROVINCIA	
35532	TERRENI DEMANIALI	1.2.2.01.03.01.001	Demaniale	88	9	1.800	PG	TODI		No	13/1/2008	TRASFERIMENTO A TITOLO GRATUITO	Valore catastale	196,63	196,63	0,00	PROVINCIA	
35538	TERRENI DEMANIALI	1.2.2.01.03.01.001	Demaniale	91	93	780	PG	TODI		No	13/1/2008	TRASFERIMENTO A TITOLO GRATUITO	Valore catastale	84,50	84,50	0,00	PROVINCIA	
35541	TERRENI DEMANIALI	1.2.2.01.03.01.001	Demaniale	91	142	700	PG	TODI		No	13/1/2008	TRASFERIMENTO A TITOLO GRATUITO	Valore catastale	76,38	76,38	0,00	PROVINCIA	
35508	TERRENI DEMANIALI	1.2.2.01.03.01.001	Demaniale	67	67	2.740	PG	TODI		No	13/1/2008	TRASFERIMENTO A TITOLO GRATUITO	Valore catastale	299,00	299,00	0,00	PROVINCIA	
35513	TERRENI DEMANIALI	1.2.2.01.03.01.001	Demaniale	89	101	460	PG	TODI		No	13/1/2008	TRASFERIMENTO A TITOLO GRATUITO	Valore catastale	50,38	50,38	0,00	PROVINCIA	
35514	TERRENI DEMANIALI	1.2.2.01.03.01.001	Demaniale	69	102	1.000	PG	TODI		No	13/1/2008	TRASFERIMENTO A TITOLO GRATUITO	Valore catastale	108,88	108,88	0,00	PROVINCIA	
35403	TERRENI DEMANIALI	1.2.2.01.03.01.001	Demaniale	120	53	15.280	PG	TODI		No	24/07/2007	TRASFERIMENTO A TITOLO GRATUITO	Valore catastale	0,00	0,00	0,00	UMBRIA TPLE MOBILITA S.p.A.	
35474	TERRENI DEMANIALI	1.2.2.01.03.01.001	Demaniale	100	1133	1.271	PG	TODI		No	02/02/2008	ACQUISIZIONE	Valore acquisizione	1.936,09	1.936,09	0,00	UMBRIA TPLE MOBILITA S.p.A.	
35417	TERRENI DEMANIALI	1.2.2.01.03.01.001	Demaniale	74	666	19.280	PG	TODI		No	24/07/2007	TRASFERIMENTO A TITOLO GRATUITO	Valore catastale	0,00	0,00	0,00	UMBRIA TPLE MOBILITA S.p.A.	
35528	TERRENI DEMANIALI	1.2.2.01.03.01.001	Demaniale	84	9	1.530	PG	TODI		No	13/1/2008	TRASFERIMENTO A TITOLO GRATUITO	Valore catastale	167,38	167,38	0,00	PROVINCIA	
35399	TERRENI DEMANIALI	1.2.2.01.03.01.001	Demaniale	100	79	7.170	PG	TODI		No	24/07/2007	TRASFERIMENTO A TITOLO GRATUITO	Valore catastale	0,00	0,00	0,00	UMBRIA TPLE MOBILITA S.p.A.	
35466	TERRENI DEMANIALI	1.2.2.01.03.01.001	Demaniale	141	545	22	PG	TODI		No	09/01/2009	ACQUISIZIONE	Valore acquisizione	59,88	59,88	0,00	UMBRIA TPLE MOBILITA S.p.A.	
35423	TERRENI DEMANIALI	1.2.2.01.03.01.001	Demaniale	121	572	5.365	PG	TODI		No	24/07/2007	TRASFERIMENTO A TITOLO GRATUITO	Valore catastale	0,00	0,00	0,00	UMBRIA TPLE MOBILITA S.p.A.	
35429	TERRENI DEMANIALI	1.2.2.01.03.01.001	Demaniale	122	636	264	PG	TODI		No	30/09/2008	ESPROPRIO	Valore catastale	232,38	232,38	0,00	UMBRIA TPLE MOBILITA S.p.A.	
35395	TERRENI DEMANIALI	1.2.2.01.03.01.001	Demaniale	75	17	860	PG	TODI		No	24/07/2007	TRASFERIMENTO A TITOLO GRATUITO	Valore catastale	614,25	614,25	0,00	UMBRIA TPLE MOBILITA S.p.A.	
35550	TERRENI DEMANIALI	1.2.2.01.03.01.001	Demaniale	84	170	560	PG	TODI		No	13/1/2008	TRASFERIMENTO A TITOLO GRATUITO	Valore catastale	4,88	4,88	0,00	PROVINCIA	
35559	TERRENI DEMANIALI	1.2.2.01.03.01.001	Demaniale	94	206	1.320	PG	TODI		No	13/1/2008	TRASFERIMENTO A TITOLO GRATUITO	Valore catastale	66,63	66,63	0,00	PROVINCIA	
35566	TERRENI DEMANIALI	1.2.2.01.03.01.001	Demaniale	97	30	950	PG	TODI		No	13/1/2008	TRASFERIMENTO A TITOLO GRATUITO	Valore catastale	279,50	279,50	0,00	PROVINCIA	
35382	TERRENI DEMANIALI	1.2.2.01.03.01.001	Demaniale	29	79	9.310	PG	TODI		No	24/07/2007	TRASFERIMENTO A TITOLO GRATUITO	Valore catastale	0,00	0,00	0,00	UMBRIA TPLE MOBILITA S.p.A.	
35385	TERRENI DEMANIALI	1.2.2.01.03.01.001	Demaniale	43	36	6.650	PG	TODI		No	24/07/2007	TRASFERIMENTO A TITOLO GRATUITO	Valore catastale	0,00	0,00	0,00	UMBRIA TPLE MOBILITA S.p.A.	

Il valore del bene è stato determinato con il criterio Valore Catastale in quanto non è presente il dato di mercato.

Sviluppamaria S.p.A.

PATRIMONIO IMMOBILIARE REGIONE UMBRIA
Prospetto Terreni al 31/12/2021

Numero Matricola (da sistema informativo)	Classificazione secondo il piano dei conti dello Stato Patrimoniale in base al D.lgs. 118/2011 (descrittiva)	Classificazione secondo il piano dei conti dello Stato Patrimoniale in base al D.lgs. 118/2011 (codice)	Classificazione ai sensi del codice civile (demaniale/affidatario/privato, indisponibile)	Foglio	Particella	Superficie mq	Provincia	Comune	Località	Bene soggetto ad ammortamento	Data di acquisizione	Modalità di acquisizione	Criterio di valutazione secondo principi del D.lgs. 118/2011	Valore dell'immobile secondo D.lgs. 118/2011 al 31/12/2021 (euro)	Valore dell'immobile secondo D.lgs. 118/2011 al 31/12/2020 (euro)	Differenziale (+/-) da 11/2020 a 12/2019	Ente Gestore	Note
35516	TERRENI DEMANIALI	1.2.2.01.03.01.001	Demaniale	82	21	2.590	PG	TODI		No	13/11/2008	TRASFERIMENTO A TITOLO GRATUITO	Valore catastale	282,75	282,75	0,00	PROVINCIA	
35386	TERRENI DEMANIALI	1.2.2.01.03.01.001	Demaniale	43	73	12,100	PG	TODI		No	24/07/2007	TRASFERIMENTO A TITOLO GRATUITO	Valore catastale	0,00	0,00	0,00	UMBRIA TP LE MOBILITA S.p.A.	
35565	TERRENI DEMANIALI	1.2.2.01.03.01.001	Demaniale	97	10	290	PG	TODI		No	13/11/2008	TRASFERIMENTO A TITOLO GRATUITO	Valore catastale	30,88	30,88	0,00	PROVINCIA	
35568	TERRENI DEMANIALI	1.2.2.01.03.01.001	Demaniale	88	6	200	PG	TODI		No	13/11/2008	TRASFERIMENTO A TITOLO GRATUITO	Valore catastale	21,13	21,13	0,00	PROVINCIA	
35572	TERRENI DEMANIALI	1.2.2.01.03.01.001	Demaniale	160	540	1.233	PG	TODI		No	10/03/2010	ACQUISIZIONE	Valore catastale	1.087,13	1.087,13	0,00	UMBRIA TP LE MOBILITA S.p.A.	Il valore del bene è stato determinato con il criterio Valore Catastale in quanto non è conosciuta il valore di acquisto.
35551	TERRENI DEMANIALI	1.2.2.01.03.01.001	Demaniale	94	176	3.280	PG	TODI		No	13/11/2008	TRASFERIMENTO A TITOLO GRATUITO	Valore catastale	412,75	412,75	0,00	PROVINCIA	
35505	TERRENI DEMANIALI	1.2.2.01.03.01.001	Demaniale	67	64	2.310	PG	TODI		No	13/11/2008	TRASFERIMENTO A TITOLO GRATUITO	Valore catastale	251,88	251,88	0,00	PROVINCIA	
35449	TERRENI DEMANIALI	1.2.2.01.03.01.001	Demaniale	140	218	1.332	PG	TODI		No	09/01/2009	ACQUISIZIONE	Valore acquisizione	3.625,16	3.625,16	0,00	UMBRIA TP LE MOBILITA S.p.A.	
35431	TERRENI DEMANIALI	1.2.2.01.03.01.001	Demaniale	122	642	1.614	PG	TODI		No	30/09/2008	ESPROPRIO	Valore catastale	1.293,50	1.293,50	0,00	UMBRIA TP LE MOBILITA S.p.A.	Il valore del bene è stato determinato con il criterio Valore Catastale in quanto non è conosciuta il valore di acquisto.
35432	TERRENI DEMANIALI	1.2.2.01.03.01.001	Demaniale	122	643	1.594	PG	TODI		No	30/09/2008	ESPROPRIO	Valore catastale	1.137,50	1.137,50	0,00	UMBRIA TP LE MOBILITA S.p.A.	Il valore del bene è stato determinato con il criterio Valore Catastale in quanto non è conosciuta il valore di acquisto.
35437	TERRENI DEMANIALI	1.2.2.01.03.01.001	Demaniale	141	554	149	PG	TODI		No	30/09/2008	ESPROPRIO	Valore catastale	13,00	13,00	0,00	UMBRIA TP LE MOBILITA S.p.A.	Il valore del bene è stato determinato con il criterio Valore Catastale in quanto non è conosciuta il valore di acquisto.
35460	TERRENI DEMANIALI	1.2.2.01.03.01.001	Demaniale	121	577	2.274	PG	TODI		No	09/01/2009	ACQUISIZIONE	Valore acquisizione	6.188,91	6.188,91	0,00	UMBRIA TP LE MOBILITA S.p.A.	
35463	TERRENI DEMANIALI	1.2.2.01.03.01.001	Demaniale	121	580	6.761	PG	TODI		No	09/01/2009	ACQUISIZIONE	Valore acquisizione	18.400,71	18.400,71	0,00	UMBRIA TP LE MOBILITA S.p.A.	
35467	TERRENI DEMANIALI	1.2.2.01.03.01.001	Demaniale	141	546	18	PG	TODI		No	09/01/2009	ACQUISIZIONE	Valore acquisizione	48,99	48,99	0,00	UMBRIA TP LE MOBILITA S.p.A.	
35379	TERRENI DEMANIALI	1.2.2.01.03.01.001	Demaniale	19	84	8.940	PG	TODI		No	24/07/2007	TRASFERIMENTO A TITOLO GRATUITO	Valore catastale	0,00	0,00	0,00	UMBRIA TP LE MOBILITA S.p.A.	
35380	TERRENI DEMANIALI	1.2.2.01.03.01.001	Demaniale	28	42	12,170	PG	TODI		No	24/07/2007	TRASFERIMENTO A TITOLO GRATUITO	Valore catastale	0,00	0,00	0,00	UMBRIA TP LE MOBILITA S.p.A.	
35555	TERRENI DEMANIALI	1.2.2.01.03.01.001	Demaniale	94	193	1.190	PG	TODI		No	13/11/2008	TRASFERIMENTO A TITOLO GRATUITO	Valore catastale	130,00	130,00	0,00	PROVINCIA	
35560	TERRENI DEMANIALI	1.2.2.01.03.01.001	Demaniale	95	132	2.320	PG	TODI		No	13/11/2008	TRASFERIMENTO A TITOLO GRATUITO	Valore catastale	680,88	680,88	0,00	PROVINCIA	
35562	TERRENI DEMANIALI	1.2.2.01.03.01.001	Demaniale	95	139	680	PG	TODI		No	13/11/2008	TRASFERIMENTO A TITOLO GRATUITO	Valore catastale	32,50	32,50	0,00	PROVINCIA	
35452	TERRENI DEMANIALI	1.2.2.01.03.01.001	Demaniale	157	543	1.684	PG	TODI		No	09/01/2009	ACQUISIZIONE	Valore acquisizione	4.583,17	4.583,17	0,00	UMBRIA TP LE MOBILITA S.p.A.	
35454	TERRENI DEMANIALI	1.2.2.01.03.01.001	Demaniale	121	559	1.306	PG	TODI		No	09/01/2009	ACQUISIZIONE	Valore acquisizione	3.554,41	3.554,41	0,00	UMBRIA TP LE MOBILITA S.p.A.	

Sviluppamena S.p.A.

PATRIMONIO IMMOBILIARE REGIONE UMBRIA
 Prospetto Terreni al 31/12/2021

Numero Matri. (da sistema informativo)	Classificazione secondo il piano dei conti dello Stato Patrimoniale in base al D.lgs. 118/2011 (Descrizione)	Classificazione secondo il piano dei conti dello Stato Patrimoniale in base al D.lgs. 118/2011 (Codice)	Classificazione ai sensi del codice civile (demaniale/affezioni U.N., indisponibile)	Foglio	Particella	Superficie mq	Provincia	Comune	Località	Bene soggetto ad ammortamento	Data di acquisizione	Modalità di acquisizione	Criterio di valutazione secondo principi del D.lgs. 118/2011	Valore dell'immobile secondo D.lgs. 118/2011 al 31/12/2021 (euro)	Valore dell'immobile secondo D.lgs. 118/2011 al 31/12/2020 (euro)	Differenza (+, -) al 31/12/2021 e al 31/12/2020	Ente Gestore	Note
35507	TERRENI DEMANIALI	1.2.2.01.03.01.001	Demaniale	67	66	780	PG	TODI		No	13/11/2008	TRASFERIMENTO A TITOLO GRATUITO	Valore catastale	84,50	84,50	0,00	PROVINCIA	
35509	TERRENI DEMANIALI	1.2.2.01.03.01.001	Demaniale	67	68	2.470	PG	TODI		No	13/11/2008	TRASFERIMENTO A TITOLO GRATUITO	Valore catastale	289,75	289,75	0,00	PROVINCIA	
35510	TERRENI DEMANIALI	1.2.2.01.03.01.001	Demaniale	69	77	1.180	PG	TODI		No	13/11/2008	TRASFERIMENTO A TITOLO GRATUITO	Valore catastale	128,75	128,75	0,00	PROVINCIA	
35512	TERRENI DEMANIALI	1.2.2.01.03.01.001	Demaniale	69	100	360	PG	TODI		No	13/11/2008	TRASFERIMENTO A TITOLO GRATUITO	Valore catastale	39,00	39,00	0,00	PROVINCIA	
35515	TERRENI DEMANIALI	1.2.2.01.03.01.001	Demaniale	69	142	610	PG	TODI		No	13/11/2008	TRASFERIMENTO A TITOLO GRATUITO	Valore catastale	66,63	66,63	0,00	PROVINCIA	
35483	TERRENI DEMANIALI	1.2.2.01.03.01.001	Demaniale	26	211	270	PG	TODI		No	04/12/2008	TRASFERIMENTO A TITOLO GRATUITO	Valore catastale	305,50	305,50	0,00	PROVINCIA	
35485	TERRENI DEMANIALI	1.2.2.01.03.01.001	Demaniale	157	558	155	PG	TODI		No	30/10/2009	ACQUISIZIONE	Valore acquisizione	102,30	102,30	0,00	UMBRIA TPLE MOBILITA S.p.A.	
35489	TERRENI DEMANIALI	1.2.2.01.03.01.001	Demaniale	157	580	2.751	PG	TODI		No	30/10/2009	ACQUISIZIONE	Valore acquisizione	4.190,97	4.190,97	0,00	UMBRIA TPLE MOBILITA S.p.A.	
35520	TERRENI DEMANIALI	1.2.2.01.03.01.001	Demaniale	82	53	1.210	PG	TODI		No	13/11/2008	TRASFERIMENTO A TITOLO GRATUITO	Valore catastale	131,63	131,63	0,00	PROVINCIA	
35522	TERRENI DEMANIALI	1.2.2.01.03.01.001	Demaniale	83	15	470	PG	TODI		No	13/11/2008	TRASFERIMENTO A TITOLO GRATUITO	Valore catastale	52,00	52,00	0,00	PROVINCIA	
35533	TERRENI DEMANIALI	1.2.2.01.03.01.001	Demaniale	91	15	3.620	PG	TODI		No	13/11/2008	TRASFERIMENTO A TITOLO GRATUITO	Valore catastale	384,88	384,88	0,00	PROVINCIA	
35387	TERRENI DEMANIALI	1.2.2.01.03.01.001	Demaniale	43	83	240	PG	TODI		No	24/07/2007	TRASFERIMENTO A TITOLO GRATUITO	Valore catastale	0,00	0,00	0,00	UMBRIA TPLE MOBILITA S.p.A.	
35388	TERRENI DEMANIALI	1.2.2.01.03.01.001	Demaniale	60	64	7.220	PG	TODI		No	24/07/2007	TRASFERIMENTO A TITOLO GRATUITO	Valore catastale	0,00	0,00	0,00	UMBRIA TPLE MOBILITA S.p.A.	
35391	TERRENI DEMANIALI	1.2.2.01.03.01.001	Demaniale	74	22	12.050	PG	TODI		No	24/07/2007	TRASFERIMENTO A TITOLO GRATUITO	Valore catastale	0,00	0,00	0,00	UMBRIA TPLE MOBILITA S.p.A.	
35383	TERRENI DEMANIALI	1.2.2.01.03.01.001	Demaniale	75	9	4.900	PG	TODI		No	24/07/2007	TRASFERIMENTO A TITOLO GRATUITO	Valore catastale	4.317,63	4.317,63	0,00	UMBRIA TPLE MOBILITA S.p.A.	
35397	TERRENI DEMANIALI	1.2.2.01.03.01.001	Demaniale	100	32	500	PG	TODI		No	24/07/2007	TRASFERIMENTO A TITOLO GRATUITO	Valore catastale	440,38	440,38	0,00	UMBRIA TPLE MOBILITA S.p.A.	
35549	TERRENI DEMANIALI	1.2.2.01.03.01.001	Demaniale	84	169	260	PG	TODI		No	13/11/2008	TRASFERIMENTO A TITOLO GRATUITO	Valore catastale	1,63	1,63	0,00	PROVINCIA	
35570	TERRENI DEMANIALI	1.2.2.01.03.01.001	Demaniale	93	307	875	PG	TODI		No	13/11/2008	TRASFERIMENTO A TITOLO GRATUITO	Valore catastale	95,88	95,88	0,00	PROVINCIA	
35484	TERRENI DEMANIALI	1.2.2.01.03.01.001	Demaniale	26	212	90	PG	TODI		No	04/12/2008	TRASFERIMENTO A TITOLO GRATUITO	Valore catastale	102,38	102,38	0,00	PROVINCIA	
35487	TERRENI DEMANIALI	1.2.2.01.03.01.001	Demaniale	26	218	980	PG	TODI		No	04/12/2008	TRASFERIMENTO A TITOLO GRATUITO	Valore catastale	862,88	862,88	0,00	PROVINCIA	
35500	TERRENI DEMANIALI	1.2.2.01.03.01.001	Demaniale	26	221	50	PG	TODI		No	04/12/2008	TRASFERIMENTO A TITOLO GRATUITO	Valore catastale	35,75	35,75	0,00	PROVINCIA	

Sviluppamaria S.p.A.

PATRIMONIO IMMOBILIARE REGIONE UMBRIA
 Prospetto Terreni al 31/12/2021

Numero Identificativo	Classificazione secondo il piano dei conti dello Stato Patrimoniale in base al D.lgs. 118/2011 (Descrizione)	Classificazione secondo il piano dei conti dello Stato Patrimoniale in base al D.lgs. 118/2011 (Codice)	Classificazione ai sensi del codice civile (demaniale/affidatario/privato, indisponibile)	Foglio	Particella	Superficie mq	Provincia	Comune	Località	Bene soggetto ad ammortamento	Data di acquisizione	Modalità di acquisizione	Criterio di valutazione secondo principi del D.lgs. 118/2011	Valore dell'immobile secondo il D.lgs. 118/2011 al 31/12/2021 (euro)	Valore dell'immobile secondo il D.lgs. 118/2011 al 31/12/2020 (euro)	Ente Gestore	Note
35502	TERRENI DEMANIALI	1.2.2.01.03.01.001	Demaniale	26	223	900	PG	TODI		No	04/12/2008	TRASFERIMENTO A TITOLO GRATUITO	Valore catastale	641,88	0,00	PROVINCIA	
35479	TERRENI DEMANIALI	1.2.2.01.03.01.001	Demaniale	158	245	107	PG	TODI		No	30/10/2009	ACQUISIZIONE	Valore acquisizione	167,82	0,00	UMBRIA TPLE MOBILITA S.p.A.	
35408	TERRENI DEMANIALI	1.2.2.01.03.01.001	Demaniale	141	51	7.770	PG	TODI		No	24/07/2007	TRASFERIMENTO A TITOLO GRATUITO	Valore catastale	0,00	0,00	UMBRIA TPLE MOBILITA S.p.A.	
35410	TERRENI DEMANIALI	1.2.2.01.03.01.001	Demaniale	157	24	23.810	PG	TODI		No	24/07/2007	TRASFERIMENTO A TITOLO GRATUITO	Valore catastale	0,00	0,00	UMBRIA TPLE MOBILITA S.p.A.	
35535	TERRENI DEMANIALI	1.2.2.01.03.01.001	Demaniale	91	35	2.070	PG	TODI		No	13/11/2008	TRASFERIMENTO A TITOLO GRATUITO	Valore catastale	225,88	0,00	PROVINCIA	
35536	TERRENI DEMANIALI	1.2.2.01.03.01.001	Demaniale	91	36	1.480	PG	TODI		No	13/11/2008	TRASFERIMENTO A TITOLO GRATUITO	Valore catastale	180,88	0,00	PROVINCIA	
35523	TERRENI DEMANIALI	1.2.2.01.03.01.001	Demaniale	83	37	4.050	PG	TODI		No	13/11/2008	TRASFERIMENTO A TITOLO GRATUITO	Valore catastale	442,00	0,00	PROVINCIA	
41007	TERRENI DEMANIALI	1.2.2.01.03.01.001	Demaniale	75	1864	185	PG	TODI	VIA STAZIONE PONTIERO		13/11/2008	ACQUISIZIONE	Valore catastale	0,00	0,00	PROVINCIA	Area di pertinenza della strada
35534	TERRENI DEMANIALI	1.2.2.01.03.01.001	Demaniale	91	16	420	PG	TODI		No	13/11/2008	TRASFERIMENTO A TITOLO GRATUITO	Valore catastale	45,50	0,00	PROVINCIA	
35433	TERRENI DEMANIALI	1.2.2.01.03.01.001	Demaniale	141	542	382	PG	TODI		No	30/09/2008	ESPROPRIO	Valore catastale	258,38	0,00	UMBRIA TPLE MOBILITA S.p.A.	Il valore del bene è stato determinato con il calcolo Valore Catastrale in quanto non è economicamente realizzabile
35478	TERRENI DEMANIALI	1.2.2.01.03.01.001	Demaniale	158	243	387	PG	TODI		No	30/10/2009	ACQUISIZIONE	Valore acquisizione	606,97	0,00	UMBRIA TPLE MOBILITA S.p.A.	
35390	TERRENI DEMANIALI	1.2.2.01.03.01.001	Demaniale	60	98	6.740	PG	TODI		No	24/07/2007	TRASFERIMENTO A TITOLO GRATUITO	Valore catastale	0,00	0,00	UMBRIA TPLE MOBILITA S.p.A.	
35421	TERRENI DEMANIALI	1.2.2.01.03.01.001	Demaniale	122	640	270	PG	TODI		No	24/07/2007	TRASFERIMENTO A TITOLO GRATUITO	Valore catastale	0,00	0,00	UMBRIA TPLE MOBILITA S.p.A.	
35447	TERRENI DEMANIALI	1.2.2.01.03.01.001	Demaniale	140	215	9	PG	TODI		No	09/01/2009	ACQUISIZIONE	Valore acquisizione	24,49	0,00	UMBRIA TPLE MOBILITA S.p.A.	
35415	TERRENI DEMANIALI	1.2.2.01.03.01.001	Demaniale	159	105	1.700	PG	TODI		No	24/07/2007	TRASFERIMENTO A TITOLO GRATUITO	Valore catastale	0,00	0,00	UMBRIA TPLE MOBILITA S.p.A.	
35554	TERRENI DEMANIALI	1.2.2.01.03.01.001	Demaniale	94	192	330	PG	TODI		No	13/11/2008	TRASFERIMENTO A TITOLO GRATUITO	Valore catastale	35,75	0,00	PROVINCIA	
35559	TERRENI DEMANIALI	1.2.2.01.03.01.001	Demaniale	95	92	960	PG	TODI		No	13/11/2008	TRASFERIMENTO A TITOLO GRATUITO	Valore catastale	684,13	0,00	PROVINCIA	
41008	TERRENI DEMANIALI	1.2.2.01.03.01.001	Demaniale	75	1655	185	PG	TODI	VIA STAZIONE PONTIERO		13/11/2008	ACQUISIZIONE	Valore catastale	0,00	0,00	PROVINCIA	Area di pertinenza della strada
35404	TERRENI DEMANIALI	1.2.2.01.03.01.001	Demaniale	120	558	416	PG	TODI		No	24/07/2007	TRASFERIMENTO A TITOLO GRATUITO	Valore catastale	0,00	0,00	UMBRIA TPLE MOBILITA S.p.A.	
35402	TERRENI DEMANIALI	1.2.2.01.03.01.001	Demaniale	100	117	190	PG	TODI		No	24/07/2007	TRASFERIMENTO A TITOLO GRATUITO	Valore catastale	167,38	0,00	UMBRIA TPLE MOBILITA S.p.A.	
35405	TERRENI DEMANIALI	1.2.2.01.03.01.001	Demaniale	121	30	1.410	PG	TODI		No	24/07/2007	TRASFERIMENTO A TITOLO GRATUITO	Valore catastale	1.243,13	0,00	UMBRIA TPLE MOBILITA S.p.A.	

Sviluppamaria S.p.A.

PATRIMONIO IMMOBILIARE REGIONE UMBRIA
 Prospetto Terreni al 31/12/2021

Numero Identificativo	Classificazione secondo il piano dei conti dello Stato Patrimoniale in base al D.lgs. 118/2011 (Descrizione)	Classificazione secondo il piano dei conti dello Stato Patrimoniale in base al D.lgs. 118/2011 (Codice)	Classificazione ai sensi del codice civile (demaniale/affidato/fin., indisponibile)	Foglio	Particella	Superficie mq	Provincia	Comune	Località	Bene soggetto ad ammortamento	Data di acquisizione	Modalità di acquisizione	Criterio di valutazione secondo principi del D.lgs. 118/2011	Valore dell'immobile al 31/12/2021 (euro)	Valore dell'immobile al 31/12/2020 (euro)	Differenziale (+/-) al 31/12/2021	Ente Gestore	Note
35407	TERRENI DEMANIALI	1.2.2.01.03.01.001	Demaniale	122	66	280	PG	TODI		No	24/07/2007	TRASFERIMENTO A TITOLO GRATUITO	Valore catastale	37,38	37,38	0,00	UMBRIA TPLE MOBILITA' S.p.A.	
35411	TERRENI DEMANIALI	1.2.2.01.03.01.001	Demaniale	158	52	33.210	PG	TODI		No	24/07/2007	TRASFERIMENTO A TITOLO GRATUITO	Valore catastale	0,00	0,00	0,00	UMBRIA TPLE MOBILITA' S.p.A.	
35413	TERRENI DEMANIALI	1.2.2.01.03.01.001	Demaniale	158	75	440	PG	TODI		No	24/07/2007	TRASFERIMENTO A TITOLO GRATUITO	Valore catastale	0,00	0,00	0,00	UMBRIA TPLE MOBILITA' S.p.A.	
35416	TERRENI DEMANIALI	1.2.2.01.03.01.001	Demaniale	160	42	14.120	PG	TODI		No	24/07/2007	TRASFERIMENTO A TITOLO GRATUITO	Valore catastale	0,00	0,00	0,00	UMBRIA TPLE MOBILITA' S.p.A.	
35419	TERRENI DEMANIALI	1.2.2.01.03.01.001	Demaniale	122	638	8.377	PG	TODI		No	24/07/2007	TRASFERIMENTO A TITOLO GRATUITO	Valore catastale	0,00	0,00	0,00	UMBRIA TPLE MOBILITA' S.p.A.	
35420	TERRENI DEMANIALI	1.2.2.01.03.01.001	Demaniale	122	639	1.503	PG	TODI		No	24/07/2007	TRASFERIMENTO A TITOLO GRATUITO	Valore catastale	0,00	0,00	0,00	UMBRIA TPLE MOBILITA' S.p.A.	
35424	TERRENI DEMANIALI	1.2.2.01.03.01.001	Demaniale	121	573	555	PG	TODI		No	24/07/2007	TRASFERIMENTO A TITOLO GRATUITO	Valore catastale	0,00	0,00	0,00	UMBRIA TPLE MOBILITA' S.p.A.	
35426	TERRENI DEMANIALI	1.2.2.01.03.01.001	Demaniale	122	632	736	PG	TODI		No	30/09/2008	ESPROPRIO	Valore catastale	648,38	648,38	0,00	UMBRIA TPLE MOBILITA' S.p.A.	
35519	TERRENI DEMANIALI	1.2.2.01.03.01.001	Demaniale	82	48	1.060	PG	TODI		No	13/11/2006	TRASFERIMENTO A TITOLO GRATUITO	Valore catastale	116,63	116,63	0,00	PROVINCIA	
35524	TERRENI DEMANIALI	1.2.2.01.03.01.001	Demaniale	83	61	6.560	PG	TODI		No	13/11/2006	TRASFERIMENTO A TITOLO GRATUITO	Valore catastale	715,00	715,00	0,00	PROVINCIA	
35525	TERRENI DEMANIALI	1.2.2.01.03.01.001	Demaniale	83	72	2.640	PG	TODI		No	13/11/2006	TRASFERIMENTO A TITOLO GRATUITO	Valore catastale	287,63	287,63	0,00	PROVINCIA	
35527	TERRENI DEMANIALI	1.2.2.01.03.01.001	Demaniale	84	8	610	PG	TODI		No	13/11/2006	TRASFERIMENTO A TITOLO GRATUITO	Valore catastale	66,63	66,63	0,00	PROVINCIA	
35589	TERRENI DEMANIALI	1.2.2.01.03.01.001	Demaniale	60	75	4.860	PG	TODI		No	24/07/2007	TRASFERIMENTO A TITOLO GRATUITO	Valore catastale	0,00	0,00	0,00	UMBRIA TPLE MOBILITA' S.p.A.	
35592	TERRENI DEMANIALI	1.2.2.01.03.01.001	Demaniale	74	75	220	PG	TODI		No	24/07/2007	TRASFERIMENTO A TITOLO GRATUITO	Valore catastale	29,25	29,25	0,00	UMBRIA TPLE MOBILITA' S.p.A.	
35586	TERRENI DEMANIALI	1.2.2.01.03.01.001	Demaniale	75	20	6.100	PG	TODI		No	24/07/2007	TRASFERIMENTO A TITOLO GRATUITO	Valore catastale	0,00	0,00	0,00	UMBRIA TPLE MOBILITA' S.p.A.	
35470	TERRENI DEMANIALI	1.2.2.01.03.01.001	Demaniale	141	563	260	PG	TODI		No	09/01/2009	ACQUISIZIONE	Valore acquisizione	707,61	707,61	0,00	UMBRIA TPLE MOBILITA' S.p.A.	
35471	TERRENI DEMANIALI	1.2.2.01.03.01.001	Demaniale	141	566	83	PG	TODI		No	09/01/2009	ACQUISIZIONE	Valore acquisizione	225,89	225,89	0,00	UMBRIA TPLE MOBILITA' S.p.A.	
35581	TERRENI DEMANIALI	1.2.2.01.03.01.001	Demaniale	28	43	480	PG	TODI		No	24/07/2007	TRASFERIMENTO A TITOLO GRATUITO	Valore catastale	544,38	544,38	0,00	UMBRIA TPLE MOBILITA' S.p.A.	
35583	TERRENI DEMANIALI	1.2.2.01.03.01.001	Demaniale	29	81	1.860	PG	TODI		No	24/07/2007	TRASFERIMENTO A TITOLO GRATUITO	Valore catastale	1.327,63	1.327,63	0,00	UMBRIA TPLE MOBILITA' S.p.A.	
35458	TERRENI DEMANIALI	1.2.2.01.03.01.001	Demaniale	121	570	174	PG	TODI		No	09/01/2009	ACQUISIZIONE	Valore acquisizione	473,56	473,56	0,00	UMBRIA TPLE MOBILITA' S.p.A.	
35409	TERRENI DEMANIALI	1.2.2.01.03.01.001	Demaniale	141	67	160	PG	TODI		No	24/07/2007	TRASFERIMENTO A TITOLO GRATUITO	Valore catastale	21,13	21,13	0,00	UMBRIA TPLE MOBILITA' S.p.A.	

Il valore del bene è stato determinato con il criterio Valore Catastrale in quanto non è concesso il ricorso al mercato

Sviluppamare S.p.A.

PATRIMONIO IMMOBILIARE REGIONE UMBRIA
 Prospetto Terreni al 31/12/2021

Numero Matr. (da sistema informativo)	Classificazione secondo il piano dei conti dello Stato Patrimoniale in base al D.lgs. 118/2011 (Descrizione)	Classificazione secondo il piano dei conti dello Stato Patrimoniale in base al D.lgs. 118/2011 (Codice)	Classificazione al seno del codice civile (demaniale/affidato/ lib. indisponibile)	Foglio	Particella	Superficie mq	Provincia	Comune	Località	Bene soggetto ad ammortamento	Data di acquisizione	Modalità di acquisizione	Criterio di valutazione secondo i principi del D.lgs. 118/2011	Valore dell'immobile secondo il D.lgs. 118/2011 al 31/12/2021 (euro)	Valore dell'immobile secondo il D.lgs. 118/2011 al 31/12/2020 (euro)	Differenza (+, -) al 31/12/2021 L.2019	Ente Gestore	Note
35401	TERRENI DEMANIALI	1.2.2.01.03.01.001	Demaniale	100	110	300	PG	TODI		No	24/07/2007	TRASFERIMENTO A TITOLO GRATUITO	Valore catastale	32,50	32,50	0,00	UMBRIA TPLE MOBILITA S.p.A.	
35473	TERRENI DEMANIALI	1.2.2.01.03.01.001	Demaniale	100	1136	3.369	PG	TODI		No	02/02/2009	ACQUISIZIONE	Valore acquisizione	2.977,95	2.977,95	0,00	UMBRIA TPLE MOBILITA S.p.A.	
35564	TERRENI DEMANIALI	1.2.2.01.03.01.001	Demaniale	97	3	560	PG	TODI		No	13/11/2009	TRASFERIMENTO A TITOLO GRATUITO	Valore catastale	27,63	27,63	0,00	PROVINCIA	
35552	TERRENI DEMANIALI	1.2.2.01.03.01.001	Demaniale	94	177	220	PG	TODI		No	13/11/2009	TRASFERIMENTO A TITOLO GRATUITO	Valore catastale	11,38	11,38	0,00	PROVINCIA	
35553	TERRENI DEMANIALI	1.2.2.01.03.01.001	Demaniale	94	191	88	PG	TODI		No	13/11/2009	TRASFERIMENTO A TITOLO GRATUITO	Valore catastale	9,75	9,75	0,00	PROVINCIA	
35557	TERRENI DEMANIALI	1.2.2.01.03.01.001	Demaniale	94	197	140	PG	TODI		No	13/11/2009	TRASFERIMENTO A TITOLO GRATUITO	Valore catastale	14,63	14,63	0,00	PROVINCIA	
35561	TERRENI DEMANIALI	1.2.2.01.03.01.001	Demaniale	95	138	140	PG	TODI		No	13/11/2009	TRASFERIMENTO A TITOLO GRATUITO	Valore catastale	14,63	14,63	0,00	PROVINCIA	
35563	TERRENI DEMANIALI	1.2.2.01.03.01.001	Demaniale	95	153	470	PG	TODI		No	13/11/2009	TRASFERIMENTO A TITOLO GRATUITO	Valore catastale	24,38	24,38	0,00	PROVINCIA	
35495	TERRENI DEMANIALI	1.2.2.01.03.01.001	Demaniale	26	213	230	PG	TODI		No	04/12/2009	TRASFERIMENTO A TITOLO GRATUITO	Valore catastale	260,00	260,00	0,00	PROVINCIA	
35489	TERRENI DEMANIALI	1.2.2.01.03.01.001	Demaniale	26	219	500	PG	TODI		No	04/12/2009	TRASFERIMENTO A TITOLO GRATUITO	Valore catastale	440,38	440,38	0,00	PROVINCIA	
35503	TERRENI DEMANIALI	1.2.2.01.03.01.001	Demaniale	26	224	560	PG	TODI		No	04/12/2009	TRASFERIMENTO A TITOLO GRATUITO	Valore catastale	484,00	484,00	0,00	PROVINCIA	
35504	TERRENI DEMANIALI	1.2.2.01.03.01.001	Demaniale	26	225	120	PG	TODI		No	04/12/2009	TRASFERIMENTO A TITOLO GRATUITO	Valore catastale	138,50	138,50	0,00	PROVINCIA	
35506	TERRENI DEMANIALI	1.2.2.01.03.01.001	Demaniale	67	65	550	PG	TODI		No	13/11/2009	TRASFERIMENTO A TITOLO GRATUITO	Valore catastale	60,13	60,13	0,00	PROVINCIA	
35511	TERRENI DEMANIALI	1.2.2.01.03.01.001	Demaniale	69	78	310	PG	TODI		No	13/11/2009	TRASFERIMENTO A TITOLO GRATUITO	Valore catastale	34,13	34,13	0,00	PROVINCIA	
35441	TERRENI DEMANIALI	1.2.2.01.03.01.001	Demaniale	141	559	150	PG	TODI		No	09/01/2009	ESPROPRIO	Valore acquisizione	438,49	438,49	0,00	UMBRIA TPLE MOBILITA S.p.A.	
35442	TERRENI DEMANIALI	1.2.2.01.03.01.001	Demaniale	141	560	20	PG	TODI		No	09/01/2009	ESPROPRIO	Valore acquisizione	58,20	58,20	0,00	UMBRIA TPLE MOBILITA S.p.A.	
35443	TERRENI DEMANIALI	1.2.2.01.03.01.001	Demaniale	141	561	8	PG	TODI		No	09/01/2009	ACQUISIZIONE	Valore acquisizione	23,29	23,29	0,00	UMBRIA TPLE MOBILITA S.p.A.	
35444	TERRENI DEMANIALI	1.2.2.01.03.01.001	Demaniale	140	212	441	PG	TODI		No	09/01/2009	ACQUISIZIONE	Valore acquisizione	1.200,22	1.200,22	0,00	UMBRIA TPLE MOBILITA S.p.A.	
35571	TERRENI DEMANIALI	1.2.2.01.03.01.001	Demaniale	93	308	2.555	PG	TODI		No	13/11/2009	TRASFERIMENTO A TITOLO GRATUITO	Valore catastale	279,50	279,50	0,00	PROVINCIA	
35451	TERRENI DEMANIALI	1.2.2.01.03.01.001	Demaniale	140	221	1.037	PG	TODI		No	09/01/2009	ACQUISIZIONE	Valore acquisizione	2.822,29	2.822,29	0,00	UMBRIA TPLE MOBILITA S.p.A.	
35453	TERRENI DEMANIALI	1.2.2.01.03.01.001	Demaniale	157	544	237	PG	TODI		No	09/01/2009	ACQUISIZIONE	Valore acquisizione	645,02	645,02	0,00	UMBRIA TPLE MOBILITA S.p.A.	

Sviluppamaria S.p.A.

PATRIMONIO IMMOBILIARE REGIONE UMBRIA
Prospetto Terreni al 31/12/2021

Numero Matricola (da sistema informativo)	Classificazione secondo il piano dei conti dello Stato Patrimoniale in base al D.lgs. 118/2011 (descrittiva)	Classificazione secondo il piano dei conti dello Stato Patrimoniale in base al D.lgs. 118/2011 (codice)	Classificazione ai sensi del codice civile (demaniale/proprio/fin., indisponibile)	Foglio	Particella	Superficie mq	Provincia	Comune	Località	Bene soggetto ad ammortamento	Data di acquisizione	Modalità di acquisizione	Criterio di valutazione secondo principi del D.lgs. 118/2011	Valore dell'immobile secondo D.lgs. 118/2011 al 31/12/2021 (euro)	Valore dell'immobile secondo D.lgs. 118/2011 al 31/12/2020 (euro)	Differenziale al 31/12/2021 e al 31/12/2020 (euro)	Ente Gestore	Note
35567	TERRENI DEMANIALI	1.2.2.01.03.01.001	Demaniale	97	40	440	PG	TODI		No	13/11/2009	TRASFERIMENTO A TITOLO GRATUITO	Valore catastale	11,38	11,38	0,00	PROVINCIA	
35569	TERRENI DEMANIALI	1.2.2.01.03.01.001	Demaniale	96	1622	330	PG	TODI	VIALE DELLA FABBRICA	No	13/11/2009	TRASFERIMENTO A TITOLO GRATUITO	Valore catastale	290,88	290,88	0,00	PROVINCIA	
35456	TERRENI DEMANIALI	1.2.2.01.03.01.001	Demaniale	121	583	2.253	PG	TODI		No	09/01/2009	ACQUISIZIONE	Valore acquisizione	6.131,75	6.131,75	0,00	UMBRIA TP LE MOBILITA S.p.A.	
35491	TERRENI DEMANIALI	1.2.2.01.03.01.001	Demaniale	75	1666	555	PG	TODI		No	30/09/2009	ESPROPRIO	Valore catastale	629,88	629,88	0,00	PROVINCIA	Il valore del bene è stato determinato con il valore Valore Catastale in quanto non è conosciuta l'entità di mercato
35492	TERRENI DEMANIALI	1.2.2.01.03.01.001	Demaniale	26	184	15	PG	TODI		No	04/12/2009	TRASFERIMENTO A TITOLO GRATUITO	Valore catastale	0,00	0,00	0,00	PROVINCIA	
35483	TERRENI DEMANIALI	1.2.2.01.03.01.001	Demaniale	157	556	221	PG	TODI		No	30/10/2009	ACQUISIZIONE	Valore acquisizione	346,63	346,63	0,00	UMBRIA TP LE MOBILITA S.p.A.	
35487	TERRENI DEMANIALI	1.2.2.01.03.01.001	Demaniale	159	248	37	PG	TODI		No	30/10/2009	ACQUISIZIONE	Valore catastale	26,00	26,00	0,00	UMBRIA TP LE MOBILITA S.p.A.	Il valore del bene è stato determinato con il valore Valore Catastale in quanto non è conosciuta l'entità di mercato
35488	TERRENI DEMANIALI	1.2.2.01.03.01.001	Demaniale	157	548	418	PG	TODI		No	30/10/2009	ACQUISIZIONE	Valore acquisizione	638,80	638,80	0,00	UMBRIA TP LE MOBILITA S.p.A.	
35547	TERRENI DEMANIALI	1.2.2.01.03.01.001	Demaniale	93	32	930	PG	TODI		No	13/11/2009	TRASFERIMENTO A TITOLO GRATUITO	Valore catastale	100,75	100,75	0,00	PROVINCIA	
35548	TERRENI DEMANIALI	1.2.2.01.03.01.001	Demaniale	93	103	80	PG	TODI		No	13/11/2009	TRASFERIMENTO A TITOLO GRATUITO	Valore catastale	1,63	1,63	0,00	PROVINCIA	
35476	TERRENI DEMANIALI	1.2.2.01.03.01.001	Demaniale	160	550	66	PG	TODI		No	02/02/2009	ACQUISIZIONE	Valore acquisizione	100,55	100,55	0,00	UMBRIA TP LE MOBILITA S.p.A.	
35477	TERRENI DEMANIALI	1.2.2.01.03.01.001	Demaniale	157	552	383	PG	TODI		No	30/10/2009	ACQUISIZIONE	Valore acquisizione	593,47	593,47	0,00	UMBRIA TP LE MOBILITA S.p.A.	
35461	TERRENI DEMANIALI	1.2.2.01.03.01.001	Demaniale	157	553	39	PG	TODI		No	30/10/2009	ACQUISIZIONE	Valore acquisizione	61,16	61,16	0,00	UMBRIA TP LE MOBILITA S.p.A.	
35461	TERRENI DEMANIALI	1.2.2.01.03.01.001	Demaniale	121	579	313	PG	TODI		No	09/01/2009	ACQUISIZIONE	Valore acquisizione	851,86	851,86	0,00	UMBRIA TP LE MOBILITA S.p.A.	
35462	TERRENI DEMANIALI	1.2.2.01.03.01.001	Demaniale	121	579	150	PG	TODI		No	09/01/2009	ACQUISIZIONE	Valore acquisizione	408,24	408,24	0,00	UMBRIA TP LE MOBILITA S.p.A.	
35464	TERRENI DEMANIALI	1.2.2.01.03.01.001	Demaniale	121	582	1.006	PG	TODI		No	09/01/2009	ACQUISIZIONE	Valore acquisizione	2.737,93	2.737,93	0,00	UMBRIA TP LE MOBILITA S.p.A.	
35466	TERRENI DEMANIALI	1.2.2.01.03.01.001	Demaniale	141	548	744	PG	TODI		No	09/01/2009	ACQUISIZIONE	Valore acquisizione	2.024,87	2.024,87	0,00	UMBRIA TP LE MOBILITA S.p.A.	
35545	TERRENI DEMANIALI	1.2.2.01.03.01.001	Demaniale	93	25	210	PG	TODI		No	13/11/2009	TRASFERIMENTO A TITOLO GRATUITO	Valore catastale	22,75	22,75	0,00	PROVINCIA	
35446	TERRENI DEMANIALI	1.2.2.01.03.01.001	Demaniale	140	214	72	PG	TODI		No	09/01/2009	ACQUISIZIONE	Valore acquisizione	195,95	195,95	0,00	UMBRIA TP LE MOBILITA S.p.A.	
35448	TERRENI DEMANIALI	1.2.2.01.03.01.001	Demaniale	140	217	2.139	PG	TODI		No	09/01/2009	ACQUISIZIONE	Valore acquisizione	5.821,49	5.821,49	0,00	UMBRIA TP LE MOBILITA S.p.A.	
35450	TERRENI DEMANIALI	1.2.2.01.03.01.001	Demaniale	140	219	642	PG	TODI		No	09/01/2009	ACQUISIZIONE	Valore acquisizione	1.747,26	1.747,26	0,00	UMBRIA TP LE MOBILITA S.p.A.	

Sviluppambra S.p.A.

PATRIMONIO IMMOBILIARE REGIONE UMBRIA
Prospetto Terreni al 31/12/2021

Numero Matricola (da sistema informativo)	Classificazione secondo il piano dei conti dello Stato Patrimoniale in base al D.lgs. 118/2011 (descrittiva)	Classificazione secondo il piano dei conti dello Stato Patrimoniale in base al D.lgs. 118/2011 (codice)	Classificazione ai sensi del codice civile (demaniale/affezioni Ue, indisponibile)	Foglio	Particella	Superficie mq	Provincia	Comune	Località	Bene soggetto ad ammortamento	Data di acquisizione	Modalità di acquisizione	Criterio di valutazione secondo D.lgs. 118/2011 al 31/12/2021 (euro)	Valore dell'immobile secondo D.lgs. 118/2011 al 31/12/2021 (euro)	Differenza (+, -) al 31/12/2021	Ente Gestore	Note
35430	TERRENI DEMANIALI	1.2.2.01.03.01.001	Demaniale	122	637	174	PG	TODI		No	30/09/2008	ESPROPRIO	Valore catastale	152,75	0,00	UMBRIA TP/LE MOBILITA' S.p.A.	Il valore del bene è stato determinato con il criterio Valore Catastale in quanto non è concesso il valore di acquisto
35434	TERRENI DEMANIALI	1.2.2.01.03.01.001	Demaniale	141	543	284	PG	TODI		No	30/09/2008	ESPROPRIO	Valore catastale	203,13	0,00	UMBRIA TP/LE MOBILITA' S.p.A.	Il valore del bene è stato determinato con il criterio Valore Catastale in quanto non è concesso il valore di acquisto
35435	TERRENI DEMANIALI	1.2.2.01.03.01.001	Demaniale	141	551	225	PG	TODI		No	30/09/2008	ESPROPRIO	Valore catastale	160,88	0,00	UMBRIA TP/LE MOBILITA' S.p.A.	Il valore del bene è stato determinato con il criterio Valore Catastale in quanto non è concesso il valore di acquisto
35439	TERRENI DEMANIALI	1.2.2.01.03.01.001	Demaniale	141	556	65	PG	TODI		No	30/09/2008	ESPROPRIO	Valore catastale	6,50	0,00	UMBRIA TP/LE MOBILITA' S.p.A.	Il valore del bene è stato determinato con il criterio Valore Catastale in quanto non è concesso il valore di acquisto
35440	TERRENI DEMANIALI	1.2.2.01.03.01.001	Demaniale	141	557	50	PG	TODI		No	30/09/2008	ESPROPRIO	Valore catastale	4,88	0,00	UMBRIA TP/LE MOBILITA' S.p.A.	Il valore del bene è stato determinato con il criterio Valore Catastale in quanto non è concesso il valore di acquisto
35539	TERRENI DEMANIALI	1.2.2.01.03.01.001	Demaniale	91	124	6.460	PG	TODI		No	13/1/2008	TRASFERIMENTO A TITOLO GRATUITO	Valore catastale	708,50	0,00	PROVINCIA	
35542	TERRENI DEMANIALI	1.2.2.01.03.01.001	Demaniale	93	1	670	PG	TODI		No	13/1/2008	TRASFERIMENTO A TITOLO GRATUITO	Valore catastale	73,13	0,00	PROVINCIA	
35543	TERRENI DEMANIALI	1.2.2.01.03.01.001	Demaniale	93	12	160	PG	TODI		No	13/1/2008	TRASFERIMENTO A TITOLO GRATUITO	Valore catastale	1,63	0,00	PROVINCIA	
46587	TERRENI DEMANIALI	1.2.2.01.03.01.001	Demaniale	19	564	30	PG	TORGIANO		No	22/04/2015	ESPROPRIO	Valore acquisizione	191,79	0,00	CONSORZIO BONIFICA	
46588	TERRENI DEMANIALI	1.2.2.01.03.01.001	Demaniale	19	561	30	PG	TORGIANO		No	22/04/2015	ESPROPRIO	Valore acquisizione	191,79	0,00	CONSORZIO BONIFICA	
35662	TERRENI DEMANIALI	1.2.2.01.03.01.001	Demaniale	42	1134	3.174	PG	TREVI		No	08/11/2007	ESPROPRIO	Valore catastale	5.460,00	0,00	PROVINCIA	Il valore del bene è stato determinato con il criterio Valore Catastale in quanto non è concesso il valore di acquisto
35637	TERRENI DEMANIALI	1.2.2.01.03.01.001	Demaniale	2	502	185	PG	TREVI		No	28/11/1997	ACQUISIZIONE	Valore catastale	78,00	0,00	AGENZIA FORESTALE REGIONALE	Il valore del bene è stato determinato con il criterio Valore Catastale in quanto non è concesso il valore di acquisto
35639	TERRENI DEMANIALI	1.2.2.01.03.01.001	Demaniale	41	423	300	PG	TREVI		No	14/11/1986	ESPROPRIO	Valore catastale	584,97	0,00	AGENZIA FORESTALE REGIONALE	Il valore del bene è stato determinato con il criterio Valore Catastale in quanto non è concesso il valore di acquisto
35653	TERRENI DEMANIALI	1.2.2.01.03.01.001	Demaniale	42	516	159	PG	TREVI		No	25/07/1991	ACQUISIZIONE	Valore catastale	0,00	0,00	CONSORZIO BONIFICA	Il valore del bene è stato determinato con il criterio Valore Catastale in quanto non è concesso il valore di acquisto
35644	TERRENI DEMANIALI	1.2.2.01.03.01.001	Demaniale	42	440	170	PG	TREVI		No	10/04/1986	ESPROPRIO	Valore acquisizione	160,67	0,00	CONSORZIO BONIFICA	Sulla particella esiste parte del bene denominato "stazzo di accolta acqua-Tre"
35658	TERRENI DEMANIALI	1.2.2.01.03.01.001	Demaniale	27	1788	151	PG	TREVI		No	08/11/2007	ESPROPRIO	Valore catastale	107,25	0,00	PROVINCIA	Il valore del bene è stato determinato con il criterio Valore Catastale in quanto non è concesso il valore di acquisto
35657	TERRENI DEMANIALI	1.2.2.01.03.01.001	Demaniale	27	1787	272	PG	TREVI		No	08/11/2007	ESPROPRIO	Valore catastale	193,38	0,00	PROVINCIA	Il valore del bene è stato determinato con il criterio Valore Catastale in quanto non è concesso il valore di acquisto
35655	TERRENI DEMANIALI	1.2.2.01.03.01.001	Demaniale	48	280	11	PG	TREVI		No	25/09/2003	ESPROPRIO	Valore catastale	11,38	0,00	AGENZIA FORESTALE REGIONALE	Il valore del bene è stato determinato con il criterio Valore Catastale in quanto non è concesso il valore di acquisto
35661	TERRENI DEMANIALI	1.2.2.01.03.01.001	Demaniale	42	1132	914	PG	TREVI		No	08/11/2007	ESPROPRIO	Valore catastale	651,63	0,00	PROVINCIA	Il valore del bene è stato determinato con il criterio Valore Catastale in quanto non è concesso il valore di acquisto
35667	TERRENI DEMANIALI	1.2.2.01.03.01.001	Demaniale	10	141	20	PG	TREVI		No	13/1/2008	TRASFERIMENTO A TITOLO GRATUITO	Valore catastale	0,00	0,00	PROVINCIA	
35664	TERRENI DEMANIALI	1.2.2.01.03.01.001	Demaniale	42	1135	3.798	PG	TREVI		No	08/11/2007	ESPROPRIO	Valore catastale	6.534,13	0,00	PROVINCIA	Il valore del bene è stato determinato con il criterio Valore Catastale in quanto non è concesso il valore di acquisto

Sviluppambra S.p.A.

PATRIMONIO IMMOBILIARE REGIONE UMBRIA
Prospecto Terreni al 31/12/2021

Numero di Matricola (da sistema informativo)	Classificazione secondo il piano dei conti dello Stato Patrimoniale in base al D.lgs. 118/2011 (descrizione)	Classificazione secondo il piano dei conti dello Stato Patrimoniale in base al D.lgs. 118/2011 (Codice)	Classificazione ai sensi del codice civile (demaniale/affezioni U.N., indisponibile)	Foglio	Particella	Superficie mq	Provincia	Comune	Località	Bene soggetto ad ammortamento	Data di acquisizione	Modalità di acquisizione	Criterio di valutazione secondo principi del D.lgs. 118/2011	Valore dell'immobile secondo il D.lgs. 118/2011 al 31/12/2021 (euro)	Valore dell'immobile secondo il D.lgs. 118/2011 al 31/12/2020 (euro)	Differenziale (+/-) in 2020 e 2021	Ente Gestore	Note
35663	TERRENI DEMANIALI	1.2.2.01.03.01.001	Demaniale	42	1133	2.461	PG	TREVI		No	09/11/2007	ESPROPRIO	Valore catastale	4.234,75	4.234,75	0,00	PROVINCIA	Il valore del bene è stato determinato con il criterio Valore Catastrale in quanto non è concesso il valore di mercato
35650	TERRENI DEMANIALI	1.2.2.01.03.01.001	Demaniale	42	502	100	PG	TREVI		No	13/04/1992	ACQUISIZIONE	Valore catastale	58,50	58,50	0,00	CONSORZIO BONIFICA	Il valore del bene è stato determinato con il criterio Valore Catastrale in quanto non è concesso il valore di mercato. Sulla particella insorge un diritto di usufrutto a favore del bene demarcato "Tabacchi di raccolta acque Trevi"
35648	TERRENI DEMANIALI	1.2.2.01.03.01.001	Demaniale	42	488	860	PG	TREVI		No	13/04/1992	ACQUISIZIONE	Valore catastale	505,38	505,38	0,00	CONSORZIO BONIFICA	Il valore del bene è stato determinato con il criterio Valore Catastrale in quanto non è concesso il valore di mercato. Sulla particella insorge un diritto di usufrutto a favore del bene demarcato "Tabacchi di raccolta acque Trevi"
35646	TERRENI DEMANIALI	1.2.2.01.03.01.001	Demaniale	42	486	480	PG	TREVI		No	16/07/1997	ESPROPRIO	Valore acquisizione	203,95	203,95	0,00	CONSORZIO BONIFICA	Sulla particella insorge un diritto di usufrutto a favore del bene demarcato "Tabacchi di raccolta acque Trevi"
35642	TERRENI DEMANIALI	1.2.2.01.03.01.001	Demaniale	41	1073	46	PG	TREVI		No	25/09/2003	ESPROPRIO	Valore catastale	60,13	60,13	0,00	AGENZIA FORESTALE REGIONALE	Il valore del bene è stato determinato con il criterio Valore Catastrale in quanto non è concesso il valore di mercato
35641	TERRENI DEMANIALI	1.2.2.01.03.01.001	Demaniale	41	1071	45	PG	TREVI		No	25/09/2003	ESPROPRIO	Valore catastale	32,50	32,50	0,00	AGENZIA FORESTALE REGIONALE	Il valore del bene è stato determinato con il criterio Valore Catastrale in quanto non è concesso il valore di mercato
35640	TERRENI DEMANIALI	1.2.2.01.03.01.001	Demaniale	41	1069	31	PG	TREVI		No	25/09/2003	ESPROPRIO	Valore catastale	53,63	53,63	0,00	AGENZIA FORESTALE REGIONALE	Il valore del bene è stato determinato con il criterio Valore Catastrale in quanto non è concesso il valore di mercato
35654	TERRENI DEMANIALI	1.2.2.01.03.01.001	Demaniale	42	1064	44	PG	TREVI		No	25/09/2003	ESPROPRIO	Valore catastale	30,88	30,88	0,00	CONSORZIO BONIFICA	Il valore del bene è stato determinato con il criterio Valore Catastrale in quanto non è concesso il valore di mercato
35656	TERRENI DEMANIALI	1.2.2.01.03.01.001	Demaniale	55	188	10	PG	TREVI		No	25/09/2003	ESPROPRIO	Valore catastale	9,75	9,75	0,00	AGENZIA FORESTALE REGIONALE	Il valore del bene è stato determinato con il criterio Valore Catastrale in quanto non è concesso il valore di mercato
35647	TERRENI DEMANIALI	1.2.2.01.03.01.001	Demaniale	42	487	60	PG	TREVI		No	13/04/1992	ACQUISIZIONE	Valore catastale	35,75	35,75	0,00	CONSORZIO BONIFICA	Il valore del bene è stato determinato con il criterio Valore Catastrale in quanto non è concesso il valore di mercato. Sulla particella insorge un diritto di usufrutto a favore del bene demarcato "Tabacchi di raccolta acque Trevi"
35638	TERRENI DEMANIALI	1.2.2.01.03.01.001	Demaniale	38	502	140	PG	TREVI		No	17/10/1997	ACQUISIZIONE	Valore catastale	0,00	0,00	0,00	AGENZIA FORESTALE REGIONALE	Il valore del bene è stato determinato con il criterio Valore Catastrale in quanto non è concesso il valore di mercato
35636	TERRENI DEMANIALI	1.2.2.01.03.01.001	Demaniale	2	3	1.015	PG	TREVI		No	28/11/1997	ACQUISIZIONE	Valore catastale	425,75	425,75	0,00	AGENZIA FORESTALE REGIONALE	Il valore del bene è stato determinato con il criterio Valore Catastrale in quanto non è concesso il valore di mercato
35668	TERRENI DEMANIALI	1.2.2.01.03.01.001	Demaniale	10	1803	275	PG	TREVI		No	15/11/2009	TRASFERIMENTO A TITOLO GRATUITO	Valore catastale	0,00	0,00	0,00	PROVINCIA	Il valore del bene è stato determinato con il criterio Valore Catastrale in quanto non è concesso il valore di mercato
35643	TERRENI DEMANIALI	1.2.2.01.03.01.001	Demaniale	42	174	4.090	PG	TREVI		No	10/04/1986	ESPROPRIO	Valore acquisizione	0,00	0,00	0,00	CONSORZIO BONIFICA	Calcolato da Ia Ia, e in virtù dell'articolo 46 del D.lgs. 118/2011, il valore del bene è stato determinato con il criterio Valore Catastrale in quanto non è concesso il valore di mercato. Valore acquisizione di euro 3.965,5244 e valore di mercato di euro 3.965,5244
35660	TERRENI DEMANIALI	1.2.2.01.03.01.001	Demaniale	27	1786	2.223	PG	TREVI		No	08/11/2007	ESPROPRIO	Valore catastale	2.239,25	2.239,25	0,00	PROVINCIA	Il valore del bene è stato determinato con il criterio Valore Catastrale in quanto non è concesso il valore di mercato
35665	TERRENI DEMANIALI	1.2.2.01.03.01.001	Demaniale	42	1131	4.749	PG	TREVI		No	08/11/2007	ESPROPRIO	Valore catastale	3.388,13	3.388,13	0,00	PROVINCIA	Il valore del bene è stato determinato con il criterio Valore Catastrale in quanto non è concesso il valore di mercato
35662	TERRENI DEMANIALI	1.2.2.01.03.01.001	Demaniale	42	504	80	PG	TREVI		No	13/04/1992	ACQUISIZIONE	Valore catastale	47,13	47,13	0,00	CONSORZIO BONIFICA	Il valore del bene è stato determinato con il criterio Valore Catastrale in quanto non è concesso il valore di mercato. Sulla particella insorge un diritto di usufrutto a favore del bene demarcato "Tabacchi di raccolta acque Trevi"
35666	TERRENI DEMANIALI	1.2.2.01.03.01.001	Demaniale	42	1144	220	PG	TREVI		No	19/10/2009	ESPROPRIO	Valore acquisizione	412,61	412,61	0,00	PROVINCIA	Sulla particella insorge un diritto di usufrutto a favore del bene demarcato "Tabacchi di raccolta acque Trevi"
35649	TERRENI DEMANIALI	1.2.2.01.03.01.001	Demaniale	42	489	960	PG	TREVI		No	13/04/1992	ACQUISIZIONE	Valore catastale	328,25	328,25	0,00	CONSORZIO BONIFICA	Il valore del bene è stato determinato con il criterio Valore Catastrale in quanto non è concesso il valore di mercato. Sulla particella insorge un diritto di usufrutto a favore del bene demarcato "Tabacchi di raccolta acque Trevi"
35645	TERRENI DEMANIALI	1.2.2.01.03.01.001	Demaniale	42	485	1.280	PG	TREVI		No	16/07/1997	ESPROPRIO	Valore acquisizione	543,88	543,88	0,00	CONSORZIO BONIFICA	Sulla particella insorge un diritto di usufrutto a favore del bene demarcato "Tabacchi di raccolta acque Trevi"
35651	TERRENI DEMANIALI	1.2.2.01.03.01.001	Demaniale	42	503	210	PG	TREVI		No	13/04/1992	ACQUISIZIONE	Valore catastale	123,50	123,50	0,00	CONSORZIO BONIFICA	Il valore del bene è stato determinato con il criterio Valore Catastrale in quanto non è concesso il valore di mercato. Sulla particella insorge un diritto di usufrutto a favore del bene demarcato "Tabacchi di raccolta acque Trevi"

Sviluppambra S.p.A.

PATRIMONIO IMMOBILIARE REGIONE UMBRIA
Prospetto Terreni al 31/12/2021

Numero Identificativo del sistema informativo	Classificazione secondo il piano dei conti dello Stato Patrimoniale in base al D.lgs. 118/2011 (descrittiva)	Classificazione secondo il piano dei conti dello Stato Patrimoniale in base al D.lgs. 118/2011 (codice)	Classificazione ai sensi del codice civile (demaniale/affezioni U.N., indisponibile)	Foglio	Particella	Superficie mq	Provincia	Comune	Località	Bene soggetto ad ammortamento	Data di acquisizione	Modalità di acquisizione	Criterio di valutazione secondo principi del D.lgs. 118/2011	Valore dell'immobile secondo il D.lgs. 118/2011 al 31/12/2021 (euro)	Differenziale al 31/12/2021 al 31/12/2020 (euro)	Ente Gestore	Note
35659	TERRENI DEMANIALI	1.2.2.01.03.01.001	Demaniale	27	367	590	PG	TREVI		No	09/11/2007	ESPROPRIO	Valore catastale	420,88	0,00	PROVINCIA	Il valore del bene è stato determinato con il criterio Valore Catastale in quanto non è concesso il valore di acquisizione.
35680	TERRENI DEMANIALI	1.2.2.01.03.01.001	Demaniale	25	100	3.660	PG	TUORO SUL TRASIMENO		No	15/03/1986	TRASFERIMENTO A TITOLO GRATUITO	Valore catastale	2.764,13	0,00	PROVINCIA	PORTO LACIALE N. 7/AVACCA, il valore degli investimenti definiti dalla Provincia di Frosinone è stato determinato con il criterio Valore Catastale in quanto non è concesso il valore di acquisizione.
35678	TERRENI DEMANIALI	1.2.2.01.03.01.001	Demaniale	17	1231	2.330	PG	TUORO SUL TRASIMENO		No	02/10/1989	ACQUISIZIONE	Valore catastale	1.368,25	0,00	PROVINCIA	Il valore del bene è stato determinato con il criterio Valore Catastale in quanto non è concesso il valore di acquisizione.
35675	TERRENI DEMANIALI	1.2.2.01.03.01.001	Demaniale	17	1539	370	PG	TUORO SUL TRASIMENO		No	14/02/1990	ACQUISIZIONE	Valore acquisizione	685,00	0,00	PROVINCIA	
35684	TERRENI DEMANIALI	1.2.2.01.03.01.001	Demaniale	25	131	1.920	PG	TUORO SUL TRASIMENO		No	15/03/1986	TRASFERIMENTO A TITOLO GRATUITO	Valore catastale	1.127,75	0,00	PROVINCIA	PORTO LACIALE N. 7/AVACCA, il valore degli investimenti definiti dalla Provincia di Frosinone è stato determinato con il criterio Valore Catastale in quanto non è concesso il valore di acquisizione.
35677	TERRENI DEMANIALI	1.2.2.01.03.01.001	Demaniale	17	1230	400	PG	TUORO SUL TRASIMENO		No	02/10/1989	ACQUISIZIONE	Valore catastale	235,63	0,00	PROVINCIA	Il valore del bene è stato determinato con il criterio Valore Catastale in quanto non è concesso il valore di acquisizione.
35683	TERRENI DEMANIALI	1.2.2.01.03.01.001	Demaniale	28	173	480	PG	TUORO SUL TRASIMENO		No	04/12/2009	TRASFERIMENTO A TITOLO GRATUITO	Valore catastale	463,13	0,00	PROVINCIA	
35685	TERRENI DEMANIALI	1.2.2.01.03.01.001	Demaniale	29	159	170	PG	TUORO SUL TRASIMENO		No	15/03/1986	TRASFERIMENTO A TITOLO GRATUITO	Valore catastale	17,88	0,00	PROVINCIA	
35674	TERRENI DEMANIALI	1.2.2.01.03.01.001	Demaniale	17	1541	100	PG	TUORO SUL TRASIMENO		No	26/12/1989	ACQUISIZIONE	Valore acquisizione	44,24	0,00	PROVINCIA	Il valore del bene è stato determinato con il criterio Valore Catastale in quanto non è concesso il valore di acquisizione.
35679	TERRENI DEMANIALI	1.2.2.01.03.01.001	Demaniale	26	594	90	PG	TUORO SUL TRASIMENO		No	26/10/1989	ACQUISIZIONE	Valore catastale	68,25	0,00	PROVINCIA	
35686	TERRENI DEMANIALI	1.2.2.01.03.01.001	Demaniale	28	178	40	PG	TUORO SUL TRASIMENO		No	04/12/2009	TRASFERIMENTO A TITOLO GRATUITO	Valore catastale	0,00	0,00	PROVINCIA	
35686	TERRENI DEMANIALI	1.2.2.01.03.01.001	Demaniale	29	160	96	PG	TUORO SUL TRASIMENO		No	15/03/1986	TRASFERIMENTO A TITOLO GRATUITO	Valore catastale	9,75	0,00	PROVINCIA	
35671	TERRENI DEMANIALI	1.2.2.01.03.01.001	Demaniale	17	1536	1.745	PG	TUORO SUL TRASIMENO		No	26/12/1989	ESPROPRIO	Valore acquisizione	771,90	0,00	PROVINCIA	Il valore del bene è stato determinato con il criterio Valore Catastale in quanto non è concesso il valore di acquisizione.
35673	TERRENI DEMANIALI	1.2.2.01.03.01.001	Demaniale	17	1540	420	PG	TUORO SUL TRASIMENO		No	26/12/1989	ACQUISIZIONE	Valore acquisizione	185,79	0,00	PROVINCIA	
35680	TERRENI DEMANIALI	1.2.2.01.03.01.001	Demaniale	26	631	8.801	PG	TUORO SUL TRASIMENO		No	26/10/1989	ACQUISIZIONE	Valore catastale	6.647,88	0,00	PROVINCIA	Il valore del bene è stato determinato con il criterio Valore Catastale in quanto non è concesso il valore di acquisizione.
35681	TERRENI DEMANIALI	1.2.2.01.03.01.001	Demaniale	26	1133	50	PG	TUORO SUL TRASIMENO		No	29/10/1989	ACQUISIZIONE	Valore catastale	37,38	0,00	PROVINCIA	Il valore del bene è stato determinato con il criterio Valore Catastale in quanto non è concesso il valore di acquisizione.
35684	TERRENI DEMANIALI	1.2.2.01.03.01.001	Demaniale	28	176	220	PG	TUORO SUL TRASIMENO		No	04/12/2009	TRASFERIMENTO A TITOLO GRATUITO	Valore catastale	212,88	0,00	PROVINCIA	
35681	TERRENI DEMANIALI	1.2.2.01.03.01.001	Demaniale	25	101	180	PG	TUORO SUL TRASIMENO		No	15/03/1986	TRASFERIMENTO A TITOLO GRATUITO	Valore catastale	136,50	0,00	PROVINCIA	PORTO LACIALE N. 7/AVACCA, il valore degli investimenti definiti dalla Provincia di Frosinone è stato determinato con il criterio Valore Catastale in quanto non è concesso il valore di acquisizione.
35688	TERRENI DEMANIALI	1.2.2.01.03.01.001	Demaniale	29	162	83	PG	TUORO SUL TRASIMENO		No	15/03/1986	TRASFERIMENTO A TITOLO GRATUITO	Valore catastale	9,75	0,00	PROVINCIA	
35687	TERRENI DEMANIALI	1.2.2.01.03.01.001	Demaniale	5	89	730	PG	TUORO SUL TRASIMENO	Località Gosparini	No	04/12/2009	TRASFERIMENTO A TITOLO GRATUITO	Valore catastale	429,00	0,00	PROVINCIA	
35682	TERRENI DEMANIALI	1.2.2.01.03.01.001	Demaniale	28	172	440	PG	TUORO SUL TRASIMENO		No	04/12/2009	TRASFERIMENTO A TITOLO GRATUITO	Valore catastale	424,13	0,00	PROVINCIA	

Sviluppamaria S.p.A.

PATRIMONIO IMMOBILIARE REGIONE UMBRIA
Prospecto Terreni al 31/12/2021

Numero Matricola (da sistema informativo)	Classificazione secondo il piano dei conti dello Stato Patrimoniale in base al D.lgs. 118/2011 (descrittiva)	Classificazione secondo il piano dei conti dello Stato Patrimoniale in base al D.lgs. 118/2011 (codice)	Classificazione ai sensi del codice civile (demaniale/affidatario/privato, indisponibile)	Foglio	Particella	Superficie mq	Provincia	Comune	Località	Bene soggetto ad ammortamento	Data di acquisizione	Modalità di acquisizione	Criterio di valutazione secondo principi del D.lgs. 118/2011	Valore dell'immobile secondo il D.lgs. 118/2011 al 31/12/2021 (euro)	Valore dell'immobile secondo il D.lgs. 118/2011 al 31/12/2020 (euro)	Ente Gestore	Note
35688	TERRENI DEMANIALI	1.2.2.01.03.01.001	Demaniale	5	90	540	PG	TUORO SUL TRASIMENO	Località Casparini	No	04/12/2008	TRASFERIMENTO A TITOLO GRATUITO	Valore catastale	225,88	225,88	PROVINCIA	
38379	TERRENI DEMANIALI	1.2.2.01.03.01.001	Demaniale	25	76	6.120	PG	TUORO SUL TRASIMENO		No	15/03/1986	TRASFERIMENTO A TITOLO GRATUITO	Valore catastale	3.586,13	3.586,13	PROVINCIA	PORTOCHALEN, ZIVACCA, il valore degli investimenti effettuati dalla Fininvest sulle infrastrutture regionali (colore) all'interno della zona popolata n. 7 (demaniale e opere vari) sono riportati sul fabbricato cod. 2332.
38382	TERRENI DEMANIALI	1.2.2.01.03.01.001	Demaniale	25	102	1.145	PG	TUORO SUL TRASIMENO		No	15/03/1986	TRASFERIMENTO A TITOLO GRATUITO	Valore catastale	884,50	884,50	PROVINCIA	PORTOCHALEN, ZIVACCA, il valore degli investimenti effettuati dalla Fininvest sulle infrastrutture regionali (colore) all'interno della zona popolata n. 7 (demaniale e opere vari) sono riportati sul fabbricato cod. 2332.
35672	TERRENI DEMANIALI	1.2.2.01.03.01.001	Demaniale	17	1538	545	PG	TUORO SUL TRASIMENO		No	14/02/1990	ACQUISIZIONE	Valore acquisizione	1.008,98	1.008,98	PROVINCIA	
35676	TERRENI DEMANIALI	1.2.2.01.03.01.001	Demaniale	17	1537	780	PG	TUORO SUL TRASIMENO		No	02/10/1989	ACQUISIZIONE	Valore acquisizione	1.106,25	1.106,25	PROVINCIA	
35685	TERRENI DEMANIALI	1.2.2.01.03.01.001	Demaniale	28	177	240	PG	TUORO SUL TRASIMENO		No	04/12/2008	TRASFERIMENTO A TITOLO GRATUITO	Valore catastale	232,38	232,38	PROVINCIA	
38383	TERRENI DEMANIALI	1.2.2.01.03.01.001	Demaniale	25	127	840	PG	TUORO SUL TRASIMENO		No	15/03/1986	TRASFERIMENTO A TITOLO GRATUITO	Valore catastale	633,75	633,75	PROVINCIA	PORTOCHALEN, ZIVACCA, il valore degli investimenti effettuati dalla Fininvest sulle infrastrutture regionali (colore) all'interno della zona popolata n. 7 (demaniale e opere vari) sono riportati sul fabbricato cod. 2332.
38389	TERRENI DEMANIALI	1.2.2.01.03.01.001	Demaniale	29	183	230	PG	TUORO SUL TRASIMENO		No	15/03/1986	TRASFERIMENTO A TITOLO GRATUITO	Valore catastale	22,75	22,75	PROVINCIA	
38387	TERRENI DEMANIALI	1.2.2.01.03.01.001	Demaniale	29	161	60	PG	TUORO SUL TRASIMENO		No	15/03/1986	TRASFERIMENTO A TITOLO GRATUITO	Valore catastale	6,50	6,50	PROVINCIA	
35728	TERRENI DEMANIALI	1.2.2.01.03.01.001	Demaniale	107	522	7.750	PG	UMBERTIDE		No	04/11/1989	ACQUISIZIONE	Valore catastale	975,00	975,00	AGENZIA FORESTALE REGIONALE	Il valore del bene è stato determinato con il valore catastale in quanto non è conosciuta l'area di acquisizione.
40027	TERRENI DEMANIALI	1.2.2.01.03.01.001	Demaniale	124	1083	27	PG	UMBERTIDE		No	08/07/2013	ACQUISIZIONE	Valore catastale	27,63	27,63	UMBRIA T.P.L.E MOBILITA S.p.A.	Il valore del bene è stato determinato con il valore catastale in quanto non è conosciuta l'area di acquisizione.
35770	TERRENI DEMANIALI	1.2.2.01.03.01.001	Demaniale	13	136	2.670	PG	UMBERTIDE		No	24/07/2007	TRASFERIMENTO A TITOLO GRATUITO	Valore catastale	0,00	0,00	UMBRIA T.P.L.E MOBILITA S.p.A.	
35695	TERRENI DEMANIALI	1.2.2.01.03.01.001	Demaniale	94	511	50	PG	UMBERTIDE		No	04/11/1989	ACQUISIZIONE	Valore catastale	3,25	3,25	AGENZIA FORESTALE REGIONALE	Il valore del bene è stato determinato con il valore catastale in quanto non è conosciuta l'area di acquisizione.
35693	TERRENI DEMANIALI	1.2.2.01.03.01.001	Demaniale	94	508	530	PG	UMBERTIDE		No	04/11/1989	ACQUISIZIONE	Valore catastale	133,25	133,25	AGENZIA FORESTALE REGIONALE	Il valore del bene è stato determinato con il valore catastale in quanto non è conosciuta l'area di acquisizione.
35707	TERRENI DEMANIALI	1.2.2.01.03.01.001	Demaniale	94	525	380	PG	UMBERTIDE		No	04/11/1989	ACQUISIZIONE	Valore catastale	91,00	91,00	AGENZIA FORESTALE REGIONALE	Il valore del bene è stato determinato con il valore catastale in quanto non è conosciuta l'area di acquisizione.
35827	TERRENI DEMANIALI	1.2.2.01.03.01.001	Demaniale	104	87	3.330	PG	UMBERTIDE		No	24/07/2007	TRASFERIMENTO A TITOLO GRATUITO	Valore catastale	0,00	0,00	UMBRIA T.P.L.E MOBILITA S.p.A.	
41004	TERRENI DEMANIALI	1.2.2.01.03.01.001	Demaniale	59	291	315	PG	UMBERTIDE	Umbidde stazione	No	24/07/2007	DEVOLUZIONE	Valore acquisizione	21.492,82	21.492,82	UMBRIA T.P.L.E MOBILITA S.p.A.	Il valore del bene è stato determinato con il valore catastale in quanto non è conosciuta l'area di acquisizione.
35692	TERRENI DEMANIALI	1.2.2.01.03.01.001	Demaniale	94	71	1.150	PG	UMBERTIDE		No	04/11/1989	ACQUISIZIONE	Valore catastale	95,88	95,88	AGENZIA FORESTALE REGIONALE	Il valore del bene è stato determinato con il valore catastale in quanto non è conosciuta l'area di acquisizione.
35686	TERRENI DEMANIALI	1.2.2.01.03.01.001	Demaniale	94	512	50	PG	UMBERTIDE		No	04/11/1989	ACQUISIZIONE	Valore catastale	3,25	3,25	AGENZIA FORESTALE REGIONALE	Il valore del bene è stato determinato con il valore catastale in quanto non è conosciuta l'area di acquisizione.
35876	TERRENI DEMANIALI	1.2.2.01.03.01.001	Demaniale	104	74	1.590	PG	UMBERTIDE		No	12/07/2010	ACQUISIZIONE	Valore catastale	1.600,63	1.600,63	UMBRIA T.P.L.E MOBILITA S.p.A.	Il valore del bene è stato determinato con il valore catastale in quanto non è conosciuta l'area di acquisizione.
35732	TERRENI DEMANIALI	1.2.2.01.03.01.001	Demaniale	107	528	2.630	PG	UMBERTIDE		No	04/11/1989	ACQUISIZIONE	Valore catastale	552,50	552,50	AGENZIA FORESTALE REGIONALE	Il valore del bene è stato determinato con il valore catastale in quanto non è conosciuta l'area di acquisizione.

Sviluppamaria S.p.A.

PATRIMONIO IMMOBILIARE REGIONE UMBRIA
 Prospetto Terreni al 31/12/2021

Numero Identificativo del sistema informativo	Classificazione secondo il piano dei conti dello Stato Patrimoniale in base al D.lgs. 118/2011 (descrittiva)	Classificazione secondo il piano dei conti dello Stato Patrimoniale in base al D.lgs. 118/2011 (codice)	Classificazione ai sensi del codice civile (demaniale/affidatario/fin., indisponibile)	Foglio	Particella	Superficie mq	Provincia	Comune	Località	Bene soggetto ad ammortamento	Data di acquisizione	Modalità di acquisizione	Criterio di valutazione secondo principi del D.lgs. 118/2011	Valore dell'immobile al 31/12/2021 (euro)	Valore dell'immobile al 31/12/2020 (euro)	Ente Gestore	Note
40025	TERRENI DEMANIALI	1.2.2.01.03.01.001	Demaniale	124	1058	1.960	PG	UMBERTIDE		No	06/07/2013	ACQUISIZIONE	Valore catastale	3.822,00	3.822,00	UMBRIA TPLE MOBILITA S.p.A.	Il valore del bene è stato determinato con il criterio Valore Catastale in quanto non è conosciuta l'entità di acquisizione.
35743	TERRENI DEMANIALI	1.2.2.01.03.01.001	Demaniale	114	505	430	PG	UMBERTIDE		No	04/11/1999	ACQUISIZIONE	Valore catastale	35,75	35,75	AGENZIA FORESTALE REGIONALE	Il valore del bene è stato determinato con il criterio Valore Catastale in quanto non è conosciuta l'entità di acquisizione.
40029	TERRENI DEMANIALI	1.2.2.01.03.01.001	Demaniale	151	1290	22	PG	UMBERTIDE		No	08/07/2013	ACQUISIZIONE	Valore catastale	0,00	0,00	UMBRIA TPLE MOBILITA S.p.A.	Il valore del bene è stato determinato con il criterio Valore Catastale in quanto non è conosciuta l'entità di acquisizione.
35756	TERRENI DEMANIALI	1.2.2.01.03.01.001	Demaniale	10	68	2.020	PG	UMBERTIDE		No	24/07/2007	TRASFERIMENTO A TITOLO GRATUITO	Valore catastale	0,00	0,00	UMBRIA TPLE MOBILITA S.p.A.	Il valore del bene è stato determinato con il criterio Valore Catastale in quanto non è conosciuta l'entità di acquisizione.
35760	TERRENI DEMANIALI	1.2.2.01.03.01.001	Demaniale	10	77	3.810	PG	UMBERTIDE		No	24/07/2007	TRASFERIMENTO A TITOLO GRATUITO	Valore catastale	0,00	0,00	UMBRIA TPLE MOBILITA S.p.A.	Il valore del bene è stato determinato con il criterio Valore Catastale in quanto non è conosciuta l'entità di acquisizione.
35764	TERRENI DEMANIALI	1.2.2.01.03.01.001	Demaniale	12	1	170	PG	UMBERTIDE		No	24/07/2007	TRASFERIMENTO A TITOLO GRATUITO	Valore catastale	0,00	0,00	UMBRIA TPLE MOBILITA S.p.A.	Il valore del bene è stato determinato con il criterio Valore Catastale in quanto non è conosciuta l'entità di acquisizione.
35766	TERRENI DEMANIALI	1.2.2.01.03.01.001	Demaniale	72	17	1.940	PG	UMBERTIDE		No	24/07/2007	TRASFERIMENTO A TITOLO GRATUITO	Valore catastale	0,00	0,00	UMBRIA TPLE MOBILITA S.p.A.	Il valore del bene è stato determinato con il criterio Valore Catastale in quanto non è conosciuta l'entità di acquisizione.
35769	TERRENI DEMANIALI	1.2.2.01.03.01.001	Demaniale	13	106	4.810	PG	UMBERTIDE		No	24/07/2007	TRASFERIMENTO A TITOLO GRATUITO	Valore catastale	0,00	0,00	UMBRIA TPLE MOBILITA S.p.A.	Il valore del bene è stato determinato con il criterio Valore Catastale in quanto non è conosciuta l'entità di acquisizione.
35819	TERRENI DEMANIALI	1.2.2.01.03.01.001	Demaniale	103	1059	92	PG	UMBERTIDE		No	24/07/2007	TRASFERIMENTO A TITOLO GRATUITO	Valore catastale	0,00	0,00	UMBRIA TPLE MOBILITA S.p.A.	Il valore del bene è stato determinato con il criterio Valore Catastale in quanto non è conosciuta l'entità di acquisizione.
35822	TERRENI DEMANIALI	1.2.2.01.03.01.001	Demaniale	103	1082	3.978	PG	UMBERTIDE		No	24/07/2007	TRASFERIMENTO A TITOLO GRATUITO	Valore catastale	0,00	0,00	UMBRIA TPLE MOBILITA S.p.A.	Il valore del bene è stato determinato con il criterio Valore Catastale in quanto non è conosciuta l'entità di acquisizione.
35735	TERRENI DEMANIALI	1.2.2.01.03.01.001	Demaniale	107	533	160	PG	UMBERTIDE		No	04/11/1999	ACQUISIZIONE	Valore catastale	34,13	34,13	AGENZIA FORESTALE REGIONALE	Il valore del bene è stato determinato con il criterio Valore Catastale in quanto non è conosciuta l'entità di acquisizione.
35741	TERRENI DEMANIALI	1.2.2.01.03.01.001	Demaniale	108	506	11.700	PG	UMBERTIDE		No	04/11/1999	ACQUISIZIONE	Valore catastale	986,38	986,38	AGENZIA FORESTALE REGIONALE	Il valore del bene è stato determinato con il criterio Valore Catastale in quanto non è conosciuta l'entità di acquisizione.
35868	TERRENI DEMANIALI	1.2.2.01.03.01.001	Demaniale	53	166	5	PG	UMBERTIDE		No	04/12/2006	TRASFERIMENTO A TITOLO GRATUITO	Valore catastale	3,25	3,25	PROVINCIA	Il valore del bene è stato determinato con il criterio Valore Catastale in quanto non è conosciuta l'entità di acquisizione.
35737	TERRENI DEMANIALI	1.2.2.01.03.01.001	Demaniale	108	20	4.850	PG	UMBERTIDE		No	04/11/1999	ACQUISIZIONE	Valore catastale	611,00	611,00	AGENZIA FORESTALE REGIONALE	Il valore del bene è stato determinato con il criterio Valore Catastale in quanto non è conosciuta l'entità di acquisizione.
35793	TERRENI DEMANIALI	1.2.2.01.03.01.001	Demaniale	73	378	160	PG	UMBERTIDE		No	24/07/2007	TRASFERIMENTO A TITOLO GRATUITO	Valore catastale	160,88	160,88	UMBRIA TPLE MOBILITA S.p.A.	Il valore del bene è stato determinato con il criterio Valore Catastale in quanto non è conosciuta l'entità di acquisizione.
35794	TERRENI DEMANIALI	1.2.2.01.03.01.001	Demaniale	74	88	3.260	PG	UMBERTIDE		No	24/07/2007	TRASFERIMENTO A TITOLO GRATUITO	Valore catastale	3.303,63	3.303,63	UMBRIA TPLE MOBILITA S.p.A.	Il valore del bene è stato determinato con il criterio Valore Catastale in quanto non è conosciuta l'entità di acquisizione.
35795	TERRENI DEMANIALI	1.2.2.01.03.01.001	Demaniale	74	117	8.490	PG	UMBERTIDE		No	24/07/2007	TRASFERIMENTO A TITOLO GRATUITO	Valore catastale	0,00	0,00	UMBRIA TPLE MOBILITA S.p.A.	Il valore del bene è stato determinato con il criterio Valore Catastale in quanto non è conosciuta l'entità di acquisizione.
35799	TERRENI DEMANIALI	1.2.2.01.03.01.001	Demaniale	84	47	10.430	PG	UMBERTIDE		No	24/07/2007	TRASFERIMENTO A TITOLO GRATUITO	Valore catastale	0,00	0,00	UMBRIA TPLE MOBILITA S.p.A.	Il valore del bene è stato determinato con il criterio Valore Catastale in quanto non è conosciuta l'entità di acquisizione.
35801	TERRENI DEMANIALI	1.2.2.01.03.01.001	Demaniale	84	143	150	PG	UMBERTIDE		No	24/07/2007	TRASFERIMENTO A TITOLO GRATUITO	Valore catastale	0,00	0,00	UMBRIA TPLE MOBILITA S.p.A.	Il valore del bene è stato determinato con il criterio Valore Catastale in quanto non è conosciuta l'entità di acquisizione.
35740	TERRENI DEMANIALI	1.2.2.01.03.01.001	Demaniale	108	504	1.840	PG	UMBERTIDE		No	04/11/1999	ACQUISIZIONE	Valore catastale	154,38	154,38	AGENZIA FORESTALE REGIONALE	Il valore del bene è stato determinato con il criterio Valore Catastale in quanto non è conosciuta l'entità di acquisizione.

Sviluppamaria S.p.A.

PATRIMONIO IMMOBILIARE REGIONE UMBRIA
 Prospetto Terreni al 31/12/2021

Numero Matricola (da sistema informativo)	Classificazione secondo il piano dei conti dello Stato Patrimoniale in base al D.lgs. 118/2011 (descrittiva)	Classificazione secondo il piano dei conti dello Stato Patrimoniale in base al D.lgs. 118/2011 (codice)	Classificazione ai sensi del codice civile (demaniale/affidato/fin., indisponibile)	Foglio	Particella	Superficie mq	Provincia	Comune	Località	Bene soggetto ad ammortamento	Data di acquisizione	Modalità di acquisizione	Criterio di valutazione secondo principi del D.lgs. 118/2011	Valore dell'immobile secondo D.lgs. 118/2011 al 31/12/2021 (euro)	Valore dell'immobile secondo D.lgs. 118/2011 al 31/12/2020 (euro)	Ente Gestore	Note
35747	TERRENI DEMANIALI	1.2.2.01.03.01.001	Demaniale	2	154	4.170	PG	UMBERTIDE		No	24/07/2007	TRASFERIMENTO A TITOLO GRATUITO	Valore catastale	0,00	0,00	UMBRIA TPLE MOBILITA S.p.A.	
35748	TERRENI DEMANIALI	1.2.2.01.03.01.001	Demaniale	3	33	2.060	PG	UMBERTIDE		No	24/07/2007	TRASFERIMENTO A TITOLO GRATUITO	Valore catastale	0,00	0,00	UMBRIA TPLE MOBILITA S.p.A.	
35750	TERRENI DEMANIALI	1.2.2.01.03.01.001	Demaniale	3	41	2.040	PG	UMBERTIDE		No	24/07/2007	TRASFERIMENTO A TITOLO GRATUITO	Valore catastale	0,00	0,00	UMBRIA TPLE MOBILITA S.p.A.	
35755	TERRENI DEMANIALI	1.2.2.01.03.01.001	Demaniale	10	54	11.000	PG	UMBERTIDE		No	24/07/2007	TRASFERIMENTO A TITOLO GRATUITO	Valore catastale	0,00	0,00	UMBRIA TPLE MOBILITA S.p.A.	
35877	TERRENI DEMANIALI	1.2.2.01.03.01.001	Demaniale	104	75	130	PG	UMBERTIDE		No	12/07/2010	ACQUISIZIONE	Valore catastale	11,38	11,38	UMBRIA TPLE MOBILITA S.p.A.	Il valore del bene è stato determinato con il criterio Valore Catastale in quanto non è conosciuta il valore di acquisizione.
35879	TERRENI DEMANIALI	1.2.2.01.03.01.001	Demaniale	103	1087	1.884	PG	UMBERTIDE		No	12/07/2010	ACQUISIZIONE	Valore catastale	1.178,13	1.178,13	UMBRIA TPLE MOBILITA S.p.A.	Il valore del bene è stato determinato con il criterio Valore Catastale in quanto non è conosciuta il valore di acquisizione.
35700	TERRENI DEMANIALI	1.2.2.01.03.01.001	Demaniale	94	517	145	PG	UMBERTIDE		No	04/11/1999	ACQUISIZIONE	Valore catastale	30,88	30,88	AGENZIA FORESTALE REGIONALE	Il valore del bene è stato determinato con il criterio Valore Catastale in quanto non è conosciuta il valore di acquisizione.
35720	TERRENI DEMANIALI	1.2.2.01.03.01.001	Demaniale	107	510	340	PG	UMBERTIDE		No	04/11/1999	ACQUISIZIONE	Valore catastale	29,25	29,25	AGENZIA FORESTALE REGIONALE	Il valore del bene è stato determinato con il criterio Valore Catastale in quanto non è conosciuta il valore di acquisizione.
35705	TERRENI DEMANIALI	1.2.2.01.03.01.001	Demaniale	94	523	9.610	PG	UMBERTIDE		No	04/11/1999	ACQUISIZIONE	Valore catastale	2.419,63	2.419,63	AGENZIA FORESTALE REGIONALE	Il valore del bene è stato determinato con il criterio Valore Catastale in quanto non è conosciuta il valore di acquisizione.
35814	TERRENI DEMANIALI	1.2.2.01.03.01.001	Demaniale	103	1054	4.664	PG	UMBERTIDE		No	24/07/2007	TRASFERIMENTO A TITOLO GRATUITO	Valore catastale	0,00	0,00	UMBRIA TPLE MOBILITA S.p.A.	
35833	TERRENI DEMANIALI	1.2.2.01.03.01.001	Demaniale	151	20	2.640	PG	UMBERTIDE		No	24/07/2007	TRASFERIMENTO A TITOLO GRATUITO	Valore catastale	0,00	0,00	UMBRIA TPLE MOBILITA S.p.A.	
35836	TERRENI DEMANIALI	1.2.2.01.03.01.001	Demaniale	151	82	2.890	PG	UMBERTIDE		No	24/07/2007	TRASFERIMENTO A TITOLO GRATUITO	Valore catastale	0,00	0,00	UMBRIA TPLE MOBILITA S.p.A.	
35722	TERRENI DEMANIALI	1.2.2.01.03.01.001	Demaniale	107	512	280	PG	UMBERTIDE		No	04/11/1999	ACQUISIZIONE	Valore catastale	35,75	35,75	AGENZIA FORESTALE REGIONALE	Il valore del bene è stato determinato con il criterio Valore Catastale in quanto non è conosciuta il valore di acquisizione.
35724	TERRENI DEMANIALI	1.2.2.01.03.01.001	Demaniale	107	515	335	PG	UMBERTIDE		No	04/11/1999	ACQUISIZIONE	Valore catastale	42,25	42,25	AGENZIA FORESTALE REGIONALE	Il valore del bene è stato determinato con il criterio Valore Catastale in quanto non è conosciuta il valore di acquisizione.
35718	TERRENI DEMANIALI	1.2.2.01.03.01.001	Demaniale	107	69	1.900	PG	UMBERTIDE		No	04/11/1999	ACQUISIZIONE	Valore catastale	159,25	159,25	AGENZIA FORESTALE REGIONALE	Il valore del bene è stato determinato con il criterio Valore Catastale in quanto non è conosciuta il valore di acquisizione.
35727	TERRENI DEMANIALI	1.2.2.01.03.01.001	Demaniale	107	521	1.030	PG	UMBERTIDE		No	04/11/1999	ACQUISIZIONE	Valore catastale	130,00	130,00	AGENZIA FORESTALE REGIONALE	Il valore del bene è stato determinato con il criterio Valore Catastale in quanto non è conosciuta il valore di acquisizione.
35804	TERRENI DEMANIALI	1.2.2.01.03.01.001	Demaniale	85	111	10.570	PG	UMBERTIDE		No	24/07/2007	TRASFERIMENTO A TITOLO GRATUITO	Valore catastale	0,00	0,00	UMBRIA TPLE MOBILITA S.p.A.	
35805	TERRENI DEMANIALI	1.2.2.01.03.01.001	Demaniale	85	151	11.110	PG	UMBERTIDE		No	24/07/2007	TRASFERIMENTO A TITOLO GRATUITO	Valore catastale	0,00	0,00	UMBRIA TPLE MOBILITA S.p.A.	
35745	TERRENI DEMANIALI	1.2.2.01.03.01.001	Demaniale	2	115	15.850	PG	UMBERTIDE		No	24/07/2007	TRASFERIMENTO A TITOLO GRATUITO	Valore catastale	0,00	0,00	UMBRIA TPLE MOBILITA S.p.A.	
35826	TERRENI DEMANIALI	1.2.2.01.03.01.001	Demaniale	104	56	6.230	PG	UMBERTIDE		No	24/07/2007	TRASFERIMENTO A TITOLO GRATUITO	Valore catastale	0,00	0,00	UMBRIA TPLE MOBILITA S.p.A.	
35781	TERRENI DEMANIALI	1.2.2.01.03.01.001	Demaniale	59	299	12.210	PG	UMBERTIDE		No	24/07/2007	TRASFERIMENTO A TITOLO GRATUITO	Valore catastale	0,00	0,00	UMBRIA TPLE MOBILITA S.p.A.	

Sviluppamaria S.p.A.

PATRIMONIO IMMOBILIARE REGIONE UMBRIA
 Prospetto Terreni al 31/12/2021

Numero Identificativo	Classificazione secondo il piano dei conti dello Stato Patrimoniale in base al D.lgs. 118/2011 (Descrizione)	Classificazione secondo il piano dei conti dello Stato Patrimoniale in base al D.lgs. 118/2011 (Codice)	Classificazione ai sensi del codice civile (demaniale/affezioni U.N., indisponibile)	Foglio	Particella	Superficie mq	Provincia	Comune	Località	Bene soggetto ad ammortamento	Data di acquisizione	Modalità di acquisizione	Criterio di valutazione secondo principi del D.lgs. 118/2011	Valore dell'immobile al 31/12/2021 (euro)	Valore dell'immobile al 31/12/2020 (euro)	Ente Gestore	Note
35902	TERRENI DEMANIALI	1.2.2.01.03.01.001	Demaniale	84	144	110	PG	UMBERTIDE		No	24/07/2007	TRASFERIMENTO A TITOLO GRATUITO	Valore catastale	0,00	0,00	UMBRIA TPLE MOBILITA' S.p.A.	
35934	TERRENI DEMANIALI	1.2.2.01.03.01.001	Demaniale	151	67	7.910	PG	UMBERTIDE		No	24/07/2007	TRASFERIMENTO A TITOLO GRATUITO	Valore catastale	0,00	0,00	UMBRIA TPLE MOBILITA' S.p.A.	
35742	TERRENI DEMANIALI	1.2.2.01.03.01.001	Demaniale	114	503	3.020	PG	UMBERTIDE		No	04/11/1999	ACQUISIZIONE	Valore catastale	380,25	380,25	AGENZIA FORESTALE REGIONALE	Il valore del bene è stato determinato con il nuovo Valore Catastale in quanto non è ancora il valore di acquisizione
35744	TERRENI DEMANIALI	1.2.2.01.03.01.001	Demaniale	2	8	2.570	PG	UMBERTIDE		No	24/07/2007	TRASFERIMENTO A TITOLO GRATUITO	Valore catastale	0,00	0,00	UMBRIA TPLE MOBILITA' S.p.A.	
35903	TERRENI DEMANIALI	1.2.2.01.03.01.001	Demaniale	85	53	2.640	PG	UMBERTIDE		No	24/07/2007	TRASFERIMENTO A TITOLO GRATUITO	Valore catastale	0,00	0,00	UMBRIA TPLE MOBILITA' S.p.A.	
35972	TERRENI DEMANIALI	1.2.2.01.03.01.001	Demaniale	53	170	330	PG	UMBERTIDE		No	04/12/2009	TRASFERIMENTO A TITOLO GRATUITO	Valore catastale	333,13	333,13	PROVINCIA	
35953	TERRENI DEMANIALI	1.2.2.01.03.01.001	Demaniale	39	227	80	PG	UMBERTIDE		No	04/12/2009	TRASFERIMENTO A TITOLO GRATUITO	Valore catastale	78,00	78,00	PROVINCIA	
35952	TERRENI DEMANIALI	1.2.2.01.03.01.001	Demaniale	39	226	80	PG	UMBERTIDE		No	04/12/2009	TRASFERIMENTO A TITOLO GRATUITO	Valore catastale	0,00	0,00	PROVINCIA	
35967	TERRENI DEMANIALI	1.2.2.01.03.01.001	Demaniale	53	165	25	PG	UMBERTIDE		No	04/12/2009	TRASFERIMENTO A TITOLO GRATUITO	Valore catastale	14,63	14,63	PROVINCIA	
40584	TERRENI DEMANIALI	1.2.2.01.03.01.001	Demaniale	10	1181	150	PG	UMBERTIDE		No	24/07/2007	TRASFERIMENTO A TITOLO GRATUITO	Valore catastale	0,00	0,00	UMBRIA TPLE MOBILITA' S.p.A.	
35917	TERRENI DEMANIALI	1.2.2.01.03.01.001	Demaniale	103	1057	767	PG	UMBERTIDE		No	24/07/2007	TRASFERIMENTO A TITOLO GRATUITO	Valore catastale	0,00	0,00	UMBRIA TPLE MOBILITA' S.p.A.	
35761	TERRENI DEMANIALI	1.2.2.01.03.01.001	Demaniale	10	116	5.390	PG	UMBERTIDE		No	24/07/2007	TRASFERIMENTO A TITOLO GRATUITO	Valore catastale	0,00	0,00	UMBRIA TPLE MOBILITA' S.p.A.	
35798	TERRENI DEMANIALI	1.2.2.01.03.01.001	Demaniale	84	28	720	PG	UMBERTIDE		No	24/07/2007	TRASFERIMENTO A TITOLO GRATUITO	Valore catastale	0,00	0,00	UMBRIA TPLE MOBILITA' S.p.A.	
35723	TERRENI DEMANIALI	1.2.2.01.03.01.001	Demaniale	107	514	4.325	PG	UMBERTIDE		No	04/11/1999	ACQUISIZIONE	Valore catastale	544,38	544,38	AGENZIA FORESTALE REGIONALE	Il valore del bene è stato determinato con il nuovo Valore Catastale in quanto non è ancora il valore di acquisizione
35756	TERRENI DEMANIALI	1.2.2.01.03.01.001	Demaniale	10	56	1.250	PG	UMBERTIDE		No	24/07/2007	TRASFERIMENTO A TITOLO GRATUITO	Valore catastale	0,00	0,00	UMBRIA TPLE MOBILITA' S.p.A.	
35929	TERRENI DEMANIALI	1.2.2.01.03.01.001	Demaniale	104	1051	318	PG	UMBERTIDE		No	09/07/2009	ACQUISIZIONE	Valore acquisizione	684,25	684,25	UMBRIA TPLE MOBILITA' S.p.A.	
35966	TERRENI DEMANIALI	1.2.2.01.03.01.001	Demaniale	53	164	28	PG	UMBERTIDE		No	04/12/2009	TRASFERIMENTO A TITOLO GRATUITO	Valore catastale	1,63	1,63	PROVINCIA	
35762	TERRENI DEMANIALI	1.2.2.01.03.01.001	Demaniale	59	301	7.170	PG	UMBERTIDE		No	24/07/2007	TRASFERIMENTO A TITOLO GRATUITO	Valore catastale	601,25	601,25	UMBRIA TPLE MOBILITA' S.p.A.	
35751	TERRENI DEMANIALI	1.2.2.01.03.01.001	Demaniale	9	17	950	PG	UMBERTIDE		No	24/07/2007	TRASFERIMENTO A TITOLO GRATUITO	Valore catastale	0,00	0,00	UMBRIA TPLE MOBILITA' S.p.A.	
40585	TERRENI DEMANIALI	1.2.2.01.03.01.001	Demaniale	9	1127	20	PG	UMBERTIDE		No	24/07/2007	TRASFERIMENTO A TITOLO GRATUITO	Valore catastale	0,00	0,00	UMBRIA TPLE MOBILITA' S.p.A.	
40586	TERRENI DEMANIALI	1.2.2.01.03.01.001	Demaniale	12	904	150	PG	UMBERTIDE		No	24/07/2007	TRASFERIMENTO A TITOLO GRATUITO	Valore catastale	87,75	87,75	UMBRIA TPLE MOBILITA' S.p.A.	

Sviluppamaria S.p.A.

PATRIMONIO IMMOBILIARE REGIONE UMBRIA
Prospecto Terreni al 31/12/2021

Numero Matricola (da sistema informativo)	Classificazione secondo il piano dei conti dello Stato Patrimoniale in base al D.lgs. 118/2011 (descrittiva)	Classificazione secondo il piano dei conti dello Stato Patrimoniale in base al D.lgs. 118/2011 (codice)	Classificazione ai sensi del codice civile (demaniale/affidato/fin., indisponibile)	Foglio	Particella	Superficie mq	Provincia	Comune	Località	Bene soggetto ad ammortamento	Data di acquisizione	Modalità di acquisizione	Criterio di valutazione secondo principi del D.lgs. 118/2011	Valore dell'immobile al 31/12/2021 (euro)	Valore dell'immobile al 31/12/2020 (euro)	Ente Gestore	Note
35909	TERRENI DEMANIALI	1.2.2.01.03.01.001	Demaniale	85	1555	39	PG	UMBERTIDE		No	24/07/2007	TRASFERIMENTO A TITOLO GRATUITO	Valore catastale	0,00	0,00	UMBRIA T.P.L.E MOBILITA' S.p.A.	
40028	TERRENI DEMANIALI	1.2.2.01.03.01.001	Demaniale	124	1064	135	PG	UMBERTIDE		No	08/07/2013	ACQUISIZIONE	Valore catastale	136,50	136,50	UMBRIA T.P.L.E MOBILITA' S.p.A.	Il valore del bene è stato determinato con il criterio Valore Catastale in quanto non è conosciuta l'entità di acquisizione.
35978	TERRENI DEMANIALI	1.2.2.01.03.01.001	Demaniale	104	1049	162	PG	UMBERTIDE		No	12/07/2010	ACQUISIZIONE	Valore catastale	162,50	162,50	UMBRIA T.P.L.E MOBILITA' S.p.A.	Il valore del bene è stato determinato con il criterio Valore Catastale in quanto non è conosciuta l'entità di acquisizione.
35710	TERRENI DEMANIALI	1.2.2.01.03.01.001	Demaniale	107	20	240	PG	UMBERTIDE		No	04/11/1999	ACQUISIZIONE	Valore catastale	30,86	30,86	AGENZIA FORESTALE REGIONALE	Il valore del bene è stato determinato con il criterio Valore Catastale in quanto non è conosciuta l'entità di acquisizione.
35704	TERRENI DEMANIALI	1.2.2.01.03.01.001	Demaniale	94	522	5	PG	UMBERTIDE		No	04/11/1999	ACQUISIZIONE	Valore catastale	1,63	1,63	AGENZIA FORESTALE REGIONALE	Il valore del bene è stato determinato con il criterio Valore Catastale in quanto non è conosciuta l'entità di acquisizione.
35731	TERRENI DEMANIALI	1.2.2.01.03.01.001	Demaniale	107	527	215	PG	UMBERTIDE		No	04/11/1999	ACQUISIZIONE	Valore catastale	45,50	45,50	AGENZIA FORESTALE REGIONALE	Il valore del bene è stato determinato con il criterio Valore Catastale in quanto non è conosciuta l'entità di acquisizione.
35733	TERRENI DEMANIALI	1.2.2.01.03.01.001	Demaniale	107	530	2.030	PG	UMBERTIDE		No	04/11/1999	ACQUISIZIONE	Valore catastale	170,63	170,63	AGENZIA FORESTALE REGIONALE	Il valore del bene è stato determinato con il criterio Valore Catastale in quanto non è conosciuta l'entità di acquisizione.
35734	TERRENI DEMANIALI	1.2.2.01.03.01.001	Demaniale	107	532	205	PG	UMBERTIDE		No	04/11/1999	ACQUISIZIONE	Valore catastale	42,25	42,25	AGENZIA FORESTALE REGIONALE	Il valore del bene è stato determinato con il criterio Valore Catastale in quanto non è conosciuta l'entità di acquisizione.
35736	TERRENI DEMANIALI	1.2.2.01.03.01.001	Demaniale	108	19	760	PG	UMBERTIDE		No	04/11/1999	ACQUISIZIONE	Valore catastale	97,50	97,50	AGENZIA FORESTALE REGIONALE	Il valore del bene è stato determinato con il criterio Valore Catastale in quanto non è conosciuta l'entità di acquisizione.
35783	TERRENI DEMANIALI	1.2.2.01.03.01.001	Demaniale	59	2895	60	PG	UMBERTIDE		No	24/07/2007	TRASFERIMENTO A TITOLO GRATUITO	Valore catastale	0,00	0,00	UMBRIA T.P.L.E MOBILITA' S.p.A.	
35784	TERRENI DEMANIALI	1.2.2.01.03.01.001	Demaniale	59	3129	10.404	PG	UMBERTIDE		No	24/07/2007	TRASFERIMENTO A TITOLO GRATUITO	Valore catastale	0,00	0,00	UMBRIA T.P.L.E MOBILITA' S.p.A.	
35991	TERRENI DEMANIALI	1.2.2.01.03.01.001	Demaniale	84	69	50	PG	UMBERTIDE		No	04/11/1999	ACQUISIZIONE	Valore catastale	4,88	4,88	AGENZIA FORESTALE REGIONALE	Il valore del bene è stato determinato con il criterio Valore Catastale in quanto non è conosciuta l'entità di acquisizione.
35706	TERRENI DEMANIALI	1.2.2.01.03.01.001	Demaniale	94	524	380	PG	UMBERTIDE		No	04/11/1999	ACQUISIZIONE	Valore catastale	95,86	95,86	AGENZIA FORESTALE REGIONALE	Il valore del bene è stato determinato con il criterio Valore Catastale in quanto non è conosciuta l'entità di acquisizione.
35909	TERRENI DEMANIALI	1.2.2.01.03.01.001	Demaniale	85	1556	357	PG	UMBERTIDE		No	24/07/2007	TRASFERIMENTO A TITOLO GRATUITO	Valore catastale	0,00	0,00	UMBRIA T.P.L.E MOBILITA' S.p.A.	
35911	TERRENI DEMANIALI	1.2.2.01.03.01.001	Demaniale	85	1558	66	PG	UMBERTIDE		No	24/07/2007	TRASFERIMENTO A TITOLO GRATUITO	Valore catastale	0,00	0,00	UMBRIA T.P.L.E MOBILITA' S.p.A.	
35912	TERRENI DEMANIALI	1.2.2.01.03.01.001	Demaniale	85	1559	69	PG	UMBERTIDE		No	24/07/2007	TRASFERIMENTO A TITOLO GRATUITO	Valore catastale	0,00	0,00	UMBRIA T.P.L.E MOBILITA' S.p.A.	
35913	TERRENI DEMANIALI	1.2.2.01.03.01.001	Demaniale	85	1560	12	PG	UMBERTIDE		No	24/07/2007	TRASFERIMENTO A TITOLO GRATUITO	Valore catastale	0,00	0,00	UMBRIA T.P.L.E MOBILITA' S.p.A.	
35730	TERRENI DEMANIALI	1.2.2.01.03.01.001	Demaniale	107	525	690	PG	UMBERTIDE		No	04/11/1999	ACQUISIZIONE	Valore catastale	86,13	86,13	AGENZIA FORESTALE REGIONALE	Il valore del bene è stato determinato con il criterio Valore Catastale in quanto non è conosciuta l'entità di acquisizione.
35907	TERRENI DEMANIALI	1.2.2.01.03.01.001	Demaniale	85	1554	103	PG	UMBERTIDE		No	24/07/2007	TRASFERIMENTO A TITOLO GRATUITO	Valore catastale	0,00	0,00	UMBRIA T.P.L.E MOBILITA' S.p.A.	
35713	TERRENI DEMANIALI	1.2.2.01.03.01.001	Demaniale	107	24	1.340	PG	UMBERTIDE		No	04/11/1999	ACQUISIZIONE	Valore catastale	112,13	112,13	AGENZIA FORESTALE REGIONALE	Il valore del bene è stato determinato con il criterio Valore Catastale in quanto non è conosciuta l'entità di acquisizione.
35930	TERRENI DEMANIALI	1.2.2.01.03.01.001	Demaniale	104	1052	1.987	PG	UMBERTIDE		No	09/07/2009	ACQUISIZIONE	Valore acquisizione	5.285,01	5.285,01	UMBRIA T.P.L.E MOBILITA' S.p.A.	

Sviluppamaria S.p.A.

PATRIMONIO IMMOBILIARE REGIONE UMBRIA
Prospetto Terreni al 31/12/2021

Numero Identificativo	Classificazione secondo il piano dei conti dello Stato Patrimoniale in base al D.lgs. 118/2011 (Descrizione)	Classificazione secondo il piano dei conti dello Stato Patrimoniale in base al D.lgs. 118/2011 (Codice)	Classificazione ai sensi del codice civile (demaniale/affidato/fin., indisponibile)	Foglio	Particella	Superficie mq	Provincia	Comune	Località	Bene soggetto ad ammortamento	Data di acquisizione	Modalità di acquisizione	Criterio di valutazione secondo principi del D.lgs. 118/2011	Valore dell'immobile al 31/12/2021 (euro)	Valore dell'immobile al 31/12/2020 (euro)	Differenza (+/-) al 31/12/2020 e al 31/12/2020 (euro)	Ente Gestore	Note
39845	TERRENI DEMANIALI	1.2.2.01.03.01.001	Demaniale	37	100	400	PG	UMBERTIDE		No	04/12/2008	TRASFERIMENTO A TITOLO GRATUITO	Valore catastale	235,63	235,63	0,00	PROVINCIA	
40023	TERRENI DEMANIALI	1.2.2.01.03.01.001	Demaniale	124	1047	532	PG	UMBERTIDE		No	08/07/2013	ACQUISIZIONE	Valore catastale	536,25	536,25	0,00	UMBRIA TPLE MOBILITA S.p.A.	
39848	TERRENI DEMANIALI	1.2.2.01.03.01.001	Demaniale	39	203	35	PG	UMBERTIDE		No	04/12/2008	TRASFERIMENTO A TITOLO GRATUITO	Valore catastale	35,75	35,75	0,00	PROVINCIA	
39851	TERRENI DEMANIALI	1.2.2.01.03.01.001	Demaniale	39	206	130	PG	UMBERTIDE		No	04/12/2008	TRASFERIMENTO A TITOLO GRATUITO	Valore catastale	131,63	131,63	0,00	PROVINCIA	
39854	TERRENI DEMANIALI	1.2.2.01.03.01.001	Demaniale	40	82	190	PG	UMBERTIDE		No	04/12/2008	TRASFERIMENTO A TITOLO GRATUITO	Valore catastale	183,63	183,63	0,00	PROVINCIA	
39857	TERRENI DEMANIALI	1.2.2.01.03.01.001	Demaniale	40	85	350	PG	UMBERTIDE		No	04/12/2008	TRASFERIMENTO A TITOLO GRATUITO	Valore catastale	206,38	206,38	0,00	PROVINCIA	
39860	TERRENI DEMANIALI	1.2.2.01.03.01.001	Demaniale	53	155	10	PG	UMBERTIDE		No	04/12/2008	TRASFERIMENTO A TITOLO GRATUITO	Valore catastale	9,75	9,75	0,00	PROVINCIA	
39863	TERRENI DEMANIALI	1.2.2.01.03.01.001	Demaniale	53	161	450	PG	UMBERTIDE		No	04/12/2008	TRASFERIMENTO A TITOLO GRATUITO	Valore catastale	264,88	264,88	0,00	PROVINCIA	
39864	TERRENI DEMANIALI	1.2.2.01.03.01.001	Demaniale	53	162	18	PG	UMBERTIDE		No	04/12/2008	TRASFERIMENTO A TITOLO GRATUITO	Valore catastale	1,63	1,63	0,00	PROVINCIA	
41319	TERRENI DEMANIALI	1.2.2.01.03.01.001	Demaniale	151	1370	920	PG	UMBERTIDE		No	24/07/2007	TRASFERIMENTO A TITOLO GRATUITO	Valore catastale	0,00	0,00	0,00	UMBRIA TPLE MOBILITA S.p.A.	Aggiornamento catastale registrato anno 2019 - area urbana
40032	TERRENI DEMANIALI	1.2.2.01.03.01.001	Demaniale	151	1294	56	PG	UMBERTIDE		No	08/07/2013	ACQUISIZIONE	Valore catastale	0,00	0,00	0,00	UMBRIA TPLE MOBILITA S.p.A.	Il valore del bene è stato determinato con il criterio Valore Catastale in quanto non è concesso il valore di acquisizione ma è presente nessun valore in quanto la tipologia del bene non ha il reddito dichiarato
40024	TERRENI DEMANIALI	1.2.2.01.03.01.001	Demaniale	124	1055	3.240	PG	UMBERTIDE		No	08/07/2013	ACQUISIZIONE	Valore catastale	1.902,88	1.902,88	0,00	UMBRIA TPLE MOBILITA S.p.A.	Il valore del bene è stato determinato con il criterio Valore Catastale in quanto non è concesso il valore di acquisizione
40026	TERRENI DEMANIALI	1.2.2.01.03.01.001	Demaniale	124	1059	690	PG	UMBERTIDE		No	08/07/2013	ACQUISIZIONE	Valore catastale	1.332,50	1.332,50	0,00	UMBRIA TPLE MOBILITA S.p.A.	Il valore del bene è stato determinato con il criterio Valore Catastale in quanto non è concesso il valore di acquisizione
40030	TERRENI DEMANIALI	1.2.2.01.03.01.001	Demaniale	151	1291	2	PG	UMBERTIDE		No	08/07/2013	ACQUISIZIONE	Valore catastale	0,00	0,00	0,00	UMBRIA TPLE MOBILITA S.p.A.	Il valore del bene è stato determinato con il criterio Valore Catastale in quanto non è concesso il valore di acquisizione
40031	TERRENI DEMANIALI	1.2.2.01.03.01.001	Demaniale	151	1293	22	PG	UMBERTIDE		No	08/07/2013	ACQUISIZIONE	Valore catastale	30,88	30,88	0,00	UMBRIA TPLE MOBILITA S.p.A.	Il valore del bene è stato determinato con il criterio Valore Catastale in quanto non è concesso il valore di acquisizione
39765	TERRENI DEMANIALI	1.2.2.01.03.01.001	Demaniale	12	3	4.563	PG	UMBERTIDE		No	24/07/2007	TRASFERIMENTO A TITOLO GRATUITO	Valore catastale	0,00	0,00	0,00	UMBRIA TPLE MOBILITA S.p.A.	
39840	TERRENI DEMANIALI	1.2.2.01.03.01.001	Demaniale	152	155	2.400	PG	UMBERTIDE		No	24/07/2007	TRASFERIMENTO A TITOLO GRATUITO	Valore catastale	0,00	0,00	0,00	UMBRIA TPLE MOBILITA S.p.A.	
39869	TERRENI DEMANIALI	1.2.2.01.03.01.001	Demaniale	53	167	15	PG	UMBERTIDE		No	04/12/2008	TRASFERIMENTO A TITOLO GRATUITO	Valore catastale	1,63	1,63	0,00	PROVINCIA	
39874	TERRENI DEMANIALI	1.2.2.01.03.01.001	Demaniale	53	173	270	PG	UMBERTIDE		No	04/12/2008	TRASFERIMENTO A TITOLO GRATUITO	Valore catastale	271,38	271,38	0,00	PROVINCIA	
39780	TERRENI DEMANIALI	1.2.2.01.03.01.001	Demaniale	57	121	1.080	PG	UMBERTIDE		No	24/07/2007	TRASFERIMENTO A TITOLO GRATUITO	Valore catastale	0,00	0,00	0,00	UMBRIA TPLE MOBILITA S.p.A.	
39816	TERRENI DEMANIALI	1.2.2.01.03.01.001	Demaniale	103	1056	1.193	PG	UMBERTIDE		No	24/07/2007	TRASFERIMENTO A TITOLO GRATUITO	Valore catastale	0,00	0,00	0,00	UMBRIA TPLE MOBILITA S.p.A.	

Sviluppamaria S.p.A.

PATRIMONIO IMMOBILIARE REGIONE UMBRIA
Prospetto Terreni al 31/12/2021

Numero Id. (da sistema informativo)	Classificazione secondo il piano dei conti dello Stato Patrimoniale in base al D.lgs. 118/2011 (Descrizione)	Classificazione secondo il piano dei conti dello Stato Patrimoniale in base al D.lgs. 118/2011 (Codice)	Classificazione ai sensi del codice civile (demaniale/affogioni/urb./indisponibile)	Foglio	Particella	Superficie mq	Provincia	Comune	Località	Bene soggetto ad ammortamento	Data di acquisizione	Modalità di acquisizione	Criterio di valutazione secondo principi del D.lgs. 118/2011	Valore dell'immobile secondo il D.lgs. 118/2011 al 31/12/2021 (euro)	Valore dell'immobile secondo il D.lgs. 118/2011 al 31/12/2020 (euro)	Ente Gestore	Note
35785	TERRENI DEMANIALI	1.2.2.01.03.01.001	Demaniale	72	15	8.190	PG	UMBERTIDE		No	24/07/2007	TRASFERIMENTO A TITOLO GRATUITO	Valore catastale	0,00	0,00	UMBRIA TP LE MOBILITA S.p.A.	
35788	TERRENI DEMANIALI	1.2.2.01.03.01.001	Demaniale	73	312	81	PG	UMBERTIDE		No	24/07/2007	TRASFERIMENTO A TITOLO GRATUITO	Valore catastale	0,00	0,00	UMBRIA TP LE MOBILITA S.p.A.	
35792	TERRENI DEMANIALI	1.2.2.01.03.01.001	Demaniale	73	342	150	PG	UMBERTIDE		No	24/07/2007	TRASFERIMENTO A TITOLO GRATUITO	Valore catastale	1,63	1,63	UMBRIA TP LE MOBILITA S.p.A.	
35729	TERRENI DEMANIALI	1.2.2.01.03.01.001	Demaniale	107	524	160	PG	UMBERTIDE		No	04/11/1999	ACQUISIZIONE	Valore catastale	19,50	19,50	AGENZIA FORESTALE REGIONALE	Il valore del bene è stato determinato con il valore Valore Catastale in quanto non è conosciuta il valore di acquisizione.
35810	TERRENI DEMANIALI	1.2.2.01.03.01.001	Demaniale	85	1557	225	PG	UMBERTIDE		No	24/07/2007	TRASFERIMENTO A TITOLO GRATUITO	Valore catastale	0,00	0,00	UMBRIA TP LE MOBILITA S.p.A.	
35739	TERRENI DEMANIALI	1.2.2.01.03.01.001	Demaniale	108	501	8.870	PG	UMBERTIDE		No	04/11/1999	ACQUISIZIONE	Valore catastale	988,50	988,50	AGENZIA FORESTALE REGIONALE	Il valore del bene è stato determinato con il valore Valore Catastale in quanto non è conosciuta il valore di acquisizione.
35762	TERRENI DEMANIALI	1.2.2.01.03.01.001	Demaniale	11	82	20	PG	UMBERTIDE		No	24/07/2007	TRASFERIMENTO A TITOLO GRATUITO	Valore catastale	0,00	0,00	UMBRIA TP LE MOBILITA S.p.A.	
35806	TERRENI DEMANIALI	1.2.2.01.03.01.001	Demaniale	85	185	120	PG	UMBERTIDE		No	24/07/2007	TRASFERIMENTO A TITOLO GRATUITO	Valore catastale	0,00	0,00	UMBRIA TP LE MOBILITA S.p.A.	
35889	TERRENI DEMANIALI	1.2.2.01.03.01.001	Demaniale	94	515	40	PG	UMBERTIDE		No	04/11/1999	ACQUISIZIONE	Valore catastale	8,13	8,13	AGENZIA FORESTALE REGIONALE	Il valore del bene è stato determinato con il valore Valore Catastale in quanto non è conosciuta il valore di acquisizione.
40582	TERRENI DEMANIALI	1.2.2.01.03.01.001	Demaniale	10	1178	90	PG	UMBERTIDE		No	24/07/2007	TRASFERIMENTO A TITOLO GRATUITO	Valore catastale	91,00	91,00	UMBRIA TP LE MOBILITA S.p.A.	
35767	TERRENI DEMANIALI	1.2.2.01.03.01.001	Demaniale	12	177	440	PG	UMBERTIDE		No	24/07/2007	TRASFERIMENTO A TITOLO GRATUITO	Valore catastale	258,38	258,38	UMBRIA TP LE MOBILITA S.p.A.	
40683	TERRENI DEMANIALI	1.2.2.01.03.01.001	Demaniale	10	1179	130	PG	UMBERTIDE		No	24/07/2007	TRASFERIMENTO A TITOLO GRATUITO	Valore catastale	0,00	0,00	UMBRIA TP LE MOBILITA S.p.A.	
35774	TERRENI DEMANIALI	1.2.2.01.03.01.001	Demaniale	28	142	4.790	PG	UMBERTIDE		No	24/07/2007	TRASFERIMENTO A TITOLO GRATUITO	Valore catastale	0,00	0,00	UMBRIA TP LE MOBILITA S.p.A.	
35771	TERRENI DEMANIALI	1.2.2.01.03.01.001	Demaniale	13	205	3.090	PG	UMBERTIDE		No	24/07/2007	TRASFERIMENTO A TITOLO GRATUITO	Valore catastale	0,00	0,00	UMBRIA TP LE MOBILITA S.p.A.	
35773	TERRENI DEMANIALI	1.2.2.01.03.01.001	Demaniale	28	93	7.480	PG	UMBERTIDE		No	24/07/2007	TRASFERIMENTO A TITOLO GRATUITO	Valore catastale	0,00	0,00	UMBRIA TP LE MOBILITA S.p.A.	
35775	TERRENI DEMANIALI	1.2.2.01.03.01.001	Demaniale	28	174	10.630	PG	UMBERTIDE		No	24/07/2007	TRASFERIMENTO A TITOLO GRATUITO	Valore catastale	0,00	0,00	UMBRIA TP LE MOBILITA S.p.A.	
35776	TERRENI DEMANIALI	1.2.2.01.03.01.001	Demaniale	28	193	7.670	PG	UMBERTIDE		No	24/07/2007	TRASFERIMENTO A TITOLO GRATUITO	Valore catastale	985,25	985,25	UMBRIA TP LE MOBILITA S.p.A.	
35779	TERRENI DEMANIALI	1.2.2.01.03.01.001	Demaniale	57	43	19.410	PG	UMBERTIDE		No	24/07/2007	TRASFERIMENTO A TITOLO GRATUITO	Valore catastale	0,00	0,00	UMBRIA TP LE MOBILITA S.p.A.	
35839	TERRENI DEMANIALI	1.2.2.01.03.01.001	Demaniale	152	131	3.880	PG	UMBERTIDE		No	24/07/2007	TRASFERIMENTO A TITOLO GRATUITO	Valore catastale	0,00	0,00	UMBRIA TP LE MOBILITA S.p.A.	
35841	TERRENI DEMANIALI	1.2.2.01.03.01.001	Demaniale	38	128	1.040	PG	UMBERTIDE		No	04/12/2009	TRASFERIMENTO A TITOLO GRATUITO	Valore catastale	611,00	611,00	PROVINCIA	
35711	TERRENI DEMANIALI	1.2.2.01.03.01.001	Demaniale	107	21	13.360	PG	UMBERTIDE		No	04/11/1999	ACQUISIZIONE	Valore catastale	3.363,75	3.363,75	AGENZIA FORESTALE REGIONALE	Il valore del bene è stato determinato con il valore Valore Catastale in quanto non è conosciuta il valore di acquisizione.

Sviluppamaria S.p.A.

PATRIMONIO IMMOBILIARE REGIONE UMBRIA
Prospetto Terreni al 31/12/2021

Numero di Matricola (da sistema informativo)	Classificazione secondo il piano dei conti dello Stato Patrimoniale in base al D.lgs. 118/2011 (Descrizione)	Classificazione secondo il piano dei conti dello Stato Patrimoniale in base al D.lgs. 118/2011 (Codice)	Classificazione ai sensi del codice civile (demaniale/affezioni U/R, indisponibile)	Foglio	Particella	Superficie mq	Provincia	Comune	Località	Bene soggetto ad ammortamento	Data di acquisizione	Modalità di acquisizione	Criterio di valutazione secondo principi del D.lgs. 118/2011	Valore dell'immobile secondo D.lgs. 118/2011 al 31/12/2021 (euro)	Valore dell'immobile secondo D.lgs. 118/2011 al 31/12/2020 (euro)	Ente Gestore	Note
35716	TERRENI DEMANIALI	1.2.2.01.03.01.001	Demaniale	107	67	5.500	PG	UMBERTIDE		No	04/11/1989	ACQUISIZIONE	Valore catastale	277,88	277,88	AGENZIA FORESTALE REGIONALE	Il valore del bene è stato determinato con il criterio Valore Catastale in quanto non è conosciuta l'entità di acquisizione.
35815	TERRENI DEMANIALI	1.2.2.01.03.01.001	Demaniale	103	1055	3.271	PG	UMBERTIDE		No	24/07/2007	TRASFERIMENTO A TITOLO GRATUITO	Valore catastale	0,00	0,00	UMBRIA T.P.L.E MOBILITA' S.p.A.	
35850	TERRENI DEMANIALI	1.2.2.01.03.01.001	Demaniale	39	205	170	PG	UMBERTIDE		No	04/12/2009	TRASFERIMENTO A TITOLO GRATUITO	Valore catastale	99,13	99,13	PROVINCIA	
35855	TERRENI DEMANIALI	1.2.2.01.03.01.001	Demaniale	40	83	210	PG	UMBERTIDE		No	04/12/2009	TRASFERIMENTO A TITOLO GRATUITO	Valore catastale	203,13	203,13	PROVINCIA	
35856	TERRENI DEMANIALI	1.2.2.01.03.01.001	Demaniale	40	84	540	PG	UMBERTIDE		No	04/12/2009	TRASFERIMENTO A TITOLO GRATUITO	Valore catastale	521,63	521,63	PROVINCIA	
35861	TERRENI DEMANIALI	1.2.2.01.03.01.001	Demaniale	53	156	380	PG	UMBERTIDE		No	04/12/2009	TRASFERIMENTO A TITOLO GRATUITO	Valore catastale	222,63	222,63	PROVINCIA	
35843	TERRENI DEMANIALI	1.2.2.01.03.01.001	Demaniale	38	135	400	PG	UMBERTIDE		No	04/12/2009	TRASFERIMENTO A TITOLO GRATUITO	Valore catastale	235,63	235,63	PROVINCIA	
35772	TERRENI DEMANIALI	1.2.2.01.03.01.001	Demaniale	13	221	1.700	PG	UMBERTIDE		No	24/07/2007	TRASFERIMENTO A TITOLO GRATUITO	Valore catastale	0,00	0,00	UMBRIA T.P.L.E MOBILITA' S.p.A.	
35777	TERRENI DEMANIALI	1.2.2.01.03.01.001	Demaniale	56	52	3.860	PG	UMBERTIDE		No	24/07/2007	TRASFERIMENTO A TITOLO GRATUITO	Valore catastale	227,50	227,50	UMBRIA T.P.L.E MOBILITA' S.p.A.	
35778	TERRENI DEMANIALI	1.2.2.01.03.01.001	Demaniale	56	80	480	PG	UMBERTIDE		No	24/07/2007	TRASFERIMENTO A TITOLO GRATUITO	Valore catastale	0,00	0,00	UMBRIA T.P.L.E MOBILITA' S.p.A.	
35844	TERRENI DEMANIALI	1.2.2.01.03.01.001	Demaniale	38	138	140	PG	UMBERTIDE		No	04/12/2009	TRASFERIMENTO A TITOLO GRATUITO	Valore catastale	82,88	82,88	PROVINCIA	
35846	TERRENI DEMANIALI	1.2.2.01.03.01.001	Demaniale	37	101	60	PG	UMBERTIDE		No	04/12/2009	TRASFERIMENTO A TITOLO GRATUITO	Valore catastale	6,50	6,50	PROVINCIA	
35847	TERRENI DEMANIALI	1.2.2.01.03.01.001	Demaniale	37	102	100	PG	UMBERTIDE		No	04/12/2009	TRASFERIMENTO A TITOLO GRATUITO	Valore catastale	100,75	100,75	PROVINCIA	
35849	TERRENI DEMANIALI	1.2.2.01.03.01.001	Demaniale	39	204	80	PG	UMBERTIDE		No	04/12/2009	TRASFERIMENTO A TITOLO GRATUITO	Valore catastale	0,00	0,00	PROVINCIA	
35858	TERRENI DEMANIALI	1.2.2.01.03.01.001	Demaniale	40	86	450	PG	UMBERTIDE		No	04/12/2009	TRASFERIMENTO A TITOLO GRATUITO	Valore catastale	264,88	264,88	PROVINCIA	
35859	TERRENI DEMANIALI	1.2.2.01.03.01.001	Demaniale	41	307	20	PG	UMBERTIDE		No	04/12/2009	TRASFERIMENTO A TITOLO GRATUITO	Valore catastale	11,38	11,38	PROVINCIA	
35862	TERRENI DEMANIALI	1.2.2.01.03.01.001	Demaniale	53	160	220	PG	UMBERTIDE		No	04/12/2009	TRASFERIMENTO A TITOLO GRATUITO	Valore catastale	130,00	130,00	PROVINCIA	
35757	TERRENI DEMANIALI	1.2.2.01.03.01.001	Demaniale	10	67	610	PG	UMBERTIDE		No	24/07/2007	TRASFERIMENTO A TITOLO GRATUITO	Valore catastale	614,25	614,25	UMBRIA T.P.L.E MOBILITA' S.p.A.	
35709	TERRENI DEMANIALI	1.2.2.01.03.01.001	Demaniale	107	19	500	PG	UMBERTIDE		No	04/11/1989	ACQUISIZIONE	Valore catastale	55,25	55,25	AGENZIA FORESTALE REGIONALE	Il valore del bene è stato determinato con il criterio Valore Catastale in quanto non è conosciuta l'entità di acquisizione.
35712	TERRENI DEMANIALI	1.2.2.01.03.01.001	Demaniale	107	23	100	PG	UMBERTIDE		No	04/11/1989	ACQUISIZIONE	Valore catastale	13,00	13,00	AGENZIA FORESTALE REGIONALE	Il valore del bene è stato determinato con il criterio Valore Catastale in quanto non è conosciuta l'entità di acquisizione.
35714	TERRENI DEMANIALI	1.2.2.01.03.01.001	Demaniale	107	42	1.330	PG	UMBERTIDE		No	04/11/1989	ACQUISIZIONE	Valore catastale	144,63	144,63	AGENZIA FORESTALE REGIONALE	Il valore del bene è stato determinato con il criterio Valore Catastale in quanto non è conosciuta l'entità di acquisizione.

Sviluppamaria S.p.A.

PATRIMONIO IMMOBILIARE REGIONE UMBRIA
 Prospetto Terreni al 31/12/2021

Numero Matri. (da sistema informativo)	Classificazione secondo il piano dei conti dello Stato Patrimoniale in base al D.lgs. 118/2011 (Descrizione)	Classificazione secondo il piano dei conti dello Stato Patrimoniale in base al D.lgs. 118/2011 (Codice)	Classificazione ai sensi del codice civile (demaniale/affezioni U.N., indisponibile)	Foglio	Particella	Superficie mq	Provincia	Comune	Località	Bene soggetto ad ammortamento	Data di acquisizione	Modalità di acquisizione	Criterio di valutazione secondo principi del D.lgs. 118/2011	Valore dell'immobile al 31/12/2021 (euro)	Valore dell'immobile al 31/12/2020 (euro)	Ente Gestore	Note
35715	TERRENI DEMANIALI	1.2.2.01.03.01.001	Demaniale	107	43	60	PG	UMBERTIDE		No	04/11/1999	ACQUISIZIONE	Valore catastale	3,25	0,00	AGENZIA FORESTALE REGIONALE	Il valore del bene è stato determinato con il c.d.d. Valore Catastale in quanto non è conosciuta l'entità di acquisizione.
35759	TERRENI DEMANIALI	1.2.2.01.03.01.001	Demaniale	10	76	1.920	PG	UMBERTIDE		No	24/07/2007	TRASFERIMENTO A TITOLO GRATUITO	Valore catastale	0,00	0,00	UMBRIA TPLE MOBILITA' S.p.A.	
35763	TERRENI DEMANIALI	1.2.2.01.03.01.001	Demaniale	11	83	5.240	PG	UMBERTIDE		No	24/07/2007	TRASFERIMENTO A TITOLO GRATUITO	Valore catastale	703,63	0,00	UMBRIA TPLE MOBILITA' S.p.A.	
35768	TERRENI DEMANIALI	1.2.2.01.03.01.001	Demaniale	13	56	600	PG	UMBERTIDE		No	24/07/2007	TRASFERIMENTO A TITOLO GRATUITO	Valore catastale	0,00	0,00	UMBRIA TPLE MOBILITA' S.p.A.	
35824	TERRENI DEMANIALI	1.2.2.01.03.01.001	Demaniale	103	1078	266	PG	UMBERTIDE		No	09/07/2009	ACQUISIZIONE	Valore acquisizione	617,96	0,00	UMBRIA TPLE MOBILITA' S.p.A.	
35825	TERRENI DEMANIALI	1.2.2.01.03.01.001	Demaniale	103	1080	222	PG	UMBERTIDE		No	09/07/2009	ACQUISIZIONE	Valore acquisizione	515,74	0,00	UMBRIA TPLE MOBILITA' S.p.A.	
35800	TERRENI DEMANIALI	1.2.2.01.03.01.001	Demaniale	84	142	100	PG	UMBERTIDE		No	24/07/2007	TRASFERIMENTO A TITOLO GRATUITO	Valore catastale	0,00	0,00	UMBRIA TPLE MOBILITA' S.p.A.	
35838	TERRENI DEMANIALI	1.2.2.01.03.01.001	Demaniale	151	193	550	PG	UMBERTIDE		No	24/07/2007	TRASFERIMENTO A TITOLO GRATUITO	Valore catastale	0,00	0,00	UMBRIA TPLE MOBILITA' S.p.A.	
35787	TERRENI DEMANIALI	1.2.2.01.03.01.001	Demaniale	72	18	2.300	PG	UMBERTIDE		No	24/07/2007	TRASFERIMENTO A TITOLO GRATUITO	Valore catastale	0,00	0,00	UMBRIA TPLE MOBILITA' S.p.A.	
35820	TERRENI DEMANIALI	1.2.2.01.03.01.001	Demaniale	103	1060	48	PG	UMBERTIDE		No	24/07/2007	TRASFERIMENTO A TITOLO GRATUITO	Valore catastale	0,00	0,00	UMBRIA TPLE MOBILITA' S.p.A.	
35821	TERRENI DEMANIALI	1.2.2.01.03.01.001	Demaniale	103	1061	1	PG	UMBERTIDE		No	24/07/2007	TRASFERIMENTO A TITOLO GRATUITO	Valore catastale	0,00	0,00	UMBRIA TPLE MOBILITA' S.p.A.	
35823	TERRENI DEMANIALI	1.2.2.01.03.01.001	Demaniale	103	1063	22	PG	UMBERTIDE		No	24/07/2007	TRASFERIMENTO A TITOLO GRATUITO	Valore catastale	0,00	0,00	UMBRIA TPLE MOBILITA' S.p.A.	
35789	TERRENI DEMANIALI	1.2.2.01.03.01.001	Demaniale	73	313	410	PG	UMBERTIDE		No	24/07/2007	TRASFERIMENTO A TITOLO GRATUITO	Valore catastale	0,00	0,00	UMBRIA TPLE MOBILITA' S.p.A.	
35790	TERRENI DEMANIALI	1.2.2.01.03.01.001	Demaniale	73	314	350	PG	UMBERTIDE		No	24/07/2007	TRASFERIMENTO A TITOLO GRATUITO	Valore catastale	0,00	0,00	UMBRIA TPLE MOBILITA' S.p.A.	
35781	TERRENI DEMANIALI	1.2.2.01.03.01.001	Demaniale	73	341	120	PG	UMBERTIDE		No	24/07/2007	TRASFERIMENTO A TITOLO GRATUITO	Valore catastale	0,00	0,00	UMBRIA TPLE MOBILITA' S.p.A.	
35796	TERRENI DEMANIALI	1.2.2.01.03.01.001	Demaniale	74	207	80	PG	UMBERTIDE		No	24/07/2007	TRASFERIMENTO A TITOLO GRATUITO	Valore catastale	0,00	0,00	UMBRIA TPLE MOBILITA' S.p.A.	
35797	TERRENI DEMANIALI	1.2.2.01.03.01.001	Demaniale	74	208	250	PG	UMBERTIDE		No	24/07/2007	TRASFERIMENTO A TITOLO GRATUITO	Valore catastale	0,00	0,00	UMBRIA TPLE MOBILITA' S.p.A.	
35694	TERRENI DEMANIALI	1.2.2.01.03.01.001	Demaniale	94	510	130	PG	UMBERTIDE		No	04/11/1999	ACQUISIZIONE	Valore catastale	32,50	0,00	AGENZIA FORESTALE REGIONALE	Il valore del bene è stato determinato con il c.d.d. Valore Catastale in quanto non è conosciuta l'entità di acquisizione.
35697	TERRENI DEMANIALI	1.2.2.01.03.01.001	Demaniale	94	514	990	PG	UMBERTIDE		No	04/11/1999	ACQUISIZIONE	Valore catastale	208,00	0,00	AGENZIA FORESTALE REGIONALE	Il valore del bene è stato determinato con il c.d.d. Valore Catastale in quanto non è conosciuta l'entità di acquisizione.
35699	TERRENI DEMANIALI	1.2.2.01.03.01.001	Demaniale	94	516	570	PG	UMBERTIDE		No	04/11/1999	ACQUISIZIONE	Valore catastale	120,25	0,00	AGENZIA FORESTALE REGIONALE	Il valore del bene è stato determinato con il c.d.d. Valore Catastale in quanto non è conosciuta l'entità di acquisizione.
35701	TERRENI DEMANIALI	1.2.2.01.03.01.001	Demaniale	94	518	55	PG	UMBERTIDE		No	04/11/1999	ACQUISIZIONE	Valore catastale	11,38	0,00	AGENZIA FORESTALE REGIONALE	Il valore del bene è stato determinato con il c.d.d. Valore Catastale in quanto non è conosciuta l'entità di acquisizione.

Sviluppumbria S.p.A.

PATRIMONIO IMMOBILIARE REGIONE UMBRIA
Prospecto Terreni al 31/12/2021

Numero di Matricola (da sistema informativo)	Classificazione secondo il piano dei conti dello Stato Patrimoniale in base al D.lgs. 118/2011 (descrittiva)	Classificazione secondo il piano dei conti dello Stato Patrimoniale in base al D.lgs. 118/2011 (Codice)	Classificazione ai sensi del codice civile (demaniale/affidato/fin., indisponibile)	Foglio	Particella	Superficie mq	Provincia	Comune	Località	Bene soggetto ad ammortamento	Data di acquisizione	Modalità di acquisizione	Criterio di valutazione secondo principi del D.lgs. 118/2011 al 31/12/2021 (euro)	Valore dell'immobile secondo il D.lgs. 118/2011 al 31/12/2021 (euro)	Differenziale (+/-) tra il 2020 e il 2019	Ente Gestore	Note
35702	TERRENI DEMANIALI	1.2.2.01.03.01.001	Demaniale	94	519	260	PG	UMBERTIDE		No	04/11/1999	ACQUISIZIONE	Valore catastale	55,25	0,00	AGENZIA FORESTALE REGIONALE	Il valore del bene è stato determinato con il criterio Valore Catastale in quanto non è concesso il valore di acquisizione.
35831	TERRENI DEMANIALI	1.2.2.01.03.01.001	Demaniale	104	1087	33	PG	UMBERTIDE		No	09/07/2009	ACQUISIZIONE	Valore acquisizione	88,66	0,00	UMBRIA T.P.L.E MOBILITA S.p.A.	
35832	TERRENI DEMANIALI	1.2.2.01.03.01.001	Demaniale	124	2	690	PG	UMBERTIDE		No	24/07/2007	TRASFERIMENTO A TITOLO GRATUITO	Valore catastale	0,00	0,00	UMBRIA T.P.L.E MOBILITA S.p.A.	
35835	TERRENI DEMANIALI	1.2.2.01.03.01.001	Demaniale	151	75	420	PG	UMBERTIDE		No	24/07/2007	TRASFERIMENTO A TITOLO GRATUITO	Valore catastale	599,63	0,00	UMBRIA T.P.L.E MOBILITA S.p.A.	
35837	TERRENI DEMANIALI	1.2.2.01.03.01.001	Demaniale	151	192	930	PG	UMBERTIDE		No	24/07/2007	TRASFERIMENTO A TITOLO GRATUITO	Valore catastale	0,00	0,00	UMBRIA T.P.L.E MOBILITA S.p.A.	
35842	TERRENI DEMANIALI	1.2.2.01.03.01.001	Demaniale	36	132	300	PG	UMBERTIDE		No	04/12/2009	TRASFERIMENTO A TITOLO GRATUITO	Valore catastale	175,50	0,00	PROVINCIA	
35818	TERRENI DEMANIALI	1.2.2.01.03.01.001	Demaniale	103	1058	394	PG	UMBERTIDE		No	24/07/2007	TRASFERIMENTO A TITOLO GRATUITO	Valore catastale	0,00	0,00	UMBRIA T.P.L.E MOBILITA S.p.A.	
35708	TERRENI DEMANIALI	1.2.2.01.03.01.001	Demaniale	94	526	80	PG	UMBERTIDE		No	04/11/1999	ACQUISIZIONE	Valore catastale	19,50	0,00	AGENZIA FORESTALE REGIONALE	Il valore del bene è stato determinato con il criterio Valore Catastale in quanto non è concesso il valore di acquisizione.
35861	TERRENI DEMANIALI	1.2.2.01.03.01.001	Demaniale	103	1091	22	PG	UMBERTIDE		No	12/07/2010	ACQUISIZIONE	Valore catastale	1,63	0,00	UMBRIA T.P.L.E MOBILITA S.p.A.	Il valore del bene è stato determinato con il criterio Valore Catastale in quanto non è concesso il valore di acquisizione.
35738	TERRENI DEMANIALI	1.2.2.01.03.01.001	Demaniale	108	43	440	PG	UMBERTIDE		No	04/11/1999	ACQUISIZIONE	Valore catastale	37,38	0,00	AGENZIA FORESTALE REGIONALE	Il valore del bene è stato determinato con il criterio Valore Catastale in quanto non è concesso il valore di acquisizione.
35865	TERRENI DEMANIALI	1.2.2.01.03.01.001	Demaniale	53	163	70	PG	UMBERTIDE		No	04/12/2009	TRASFERIMENTO A TITOLO GRATUITO	Valore catastale	69,88	0,00	PROVINCIA	
35828	TERRENI DEMANIALI	1.2.2.01.03.01.001	Demaniale	104	1050	155	PG	UMBERTIDE		No	09/07/2009	ACQUISIZIONE	Valore acquisizione	333,52	0,00	UMBRIA T.P.L.E MOBILITA S.p.A.	
35721	TERRENI DEMANIALI	1.2.2.01.03.01.001	Demaniale	107	511	3.410	PG	UMBERTIDE		No	04/11/1999	ACQUISIZIONE	Valore catastale	429,00	0,00	AGENZIA FORESTALE REGIONALE	Il valore del bene è stato determinato con il criterio Valore Catastale in quanto non è concesso il valore di acquisizione.
35725	TERRENI DEMANIALI	1.2.2.01.03.01.001	Demaniale	107	518	400	PG	UMBERTIDE		No	04/11/1999	ACQUISIZIONE	Valore catastale	84,50	0,00	AGENZIA FORESTALE REGIONALE	Il valore del bene è stato determinato con il criterio Valore Catastale in quanto non è concesso il valore di acquisizione.
35726	TERRENI DEMANIALI	1.2.2.01.03.01.001	Demaniale	107	519	1.200	PG	UMBERTIDE		No	04/11/1999	ACQUISIZIONE	Valore catastale	251,88	0,00	AGENZIA FORESTALE REGIONALE	Il valore del bene è stato determinato con il criterio Valore Catastale in quanto non è concesso il valore di acquisizione.
35717	TERRENI DEMANIALI	1.2.2.01.03.01.001	Demaniale	107	68	930	PG	UMBERTIDE		No	04/11/1999	ACQUISIZIONE	Valore catastale	117,00	0,00	AGENZIA FORESTALE REGIONALE	Il valore del bene è stato determinato con il criterio Valore Catastale in quanto non è concesso il valore di acquisizione.
35719	TERRENI DEMANIALI	1.2.2.01.03.01.001	Demaniale	107	509	180	PG	UMBERTIDE		No	04/11/1999	ACQUISIZIONE	Valore catastale	14,63	0,00	AGENZIA FORESTALE REGIONALE	Il valore del bene è stato determinato con il criterio Valore Catastale in quanto non è concesso il valore di acquisizione.
35746	TERRENI DEMANIALI	1.2.2.01.03.01.001	Demaniale	2	148	2.460	PG	UMBERTIDE		No	24/07/2007	TRASFERIMENTO A TITOLO GRATUITO	Valore catastale	0,00	0,00	UMBRIA T.P.L.E MOBILITA S.p.A.	
35748	TERRENI DEMANIALI	1.2.2.01.03.01.001	Demaniale	3	31	2.130	PG	UMBERTIDE		No	24/07/2007	TRASFERIMENTO A TITOLO GRATUITO	Valore catastale	0,00	0,00	UMBRIA T.P.L.E MOBILITA S.p.A.	
35742	TERRENI DEMANIALI	1.2.2.01.03.01.001	Demaniale	9	21	320	PG	UMBERTIDE		No	24/07/2007	TRASFERIMENTO A TITOLO GRATUITO	Valore catastale	0,00	0,00	UMBRIA T.P.L.E MOBILITA S.p.A.	
35753	TERRENI DEMANIALI	1.2.2.01.03.01.001	Demaniale	10	43	60	PG	UMBERTIDE		No	24/07/2007	TRASFERIMENTO A TITOLO GRATUITO	Valore catastale	0,00	0,00	UMBRIA T.P.L.E MOBILITA S.p.A.	

Sviluppamaria S.p.A.

PATRIMONIO IMMOBILIARE REGIONE UMBRIA
 Prospetto Terreni al 31/12/2021

Numero Id. (da sistema informativo)	Classificazione secondo il piano dei conti dello Stato Patrimoniale in base al D.lgs. 118/2011 (Descrizione)	Classificazione secondo il piano dei conti dello Stato Patrimoniale in base al D.lgs. 118/2011 (Codice)	Classificazione ai sensi del codice civile (demaniale/affezioni U.N., indisponibile)	Foglio	Particella	Superficie mq	Provincia	Comune	Località	Bene soggetto ad ammortamento	Data di acquisizione	Modalità di acquisizione	Criterio di valutazione secondo principi del D.lgs. 118/2011	Valore dell'immobile al 31/12/2021 (euro)	Differenziale al 31/12/2021 (euro)	Ente Gestore	Note
35754	TERRENI DEMANIALI	1.2.2.01.03.01.001	Demaniale	10	52	70	PG	UMBERTIDE		No	24/07/2007	TRASFERIMENTO A TITOLO GRATUITO	Valore catastale	69,88	0,00	UMBRIA T.P.L.E MOBILITA' S.p.A.	
35870	TERRENI DEMANIALI	1.2.2.01.03.01.001	Demaniale	53	168	230	PG	UMBERTIDE		No	04/12/2008	TRASFERIMENTO A TITOLO GRATUITO	Valore catastale	232,38	0,00	PROVINCIA	
35871	TERRENI DEMANIALI	1.2.2.01.03.01.001	Demaniale	53	169	50	PG	UMBERTIDE		No	04/12/2008	TRASFERIMENTO A TITOLO GRATUITO	Valore catastale	50,38	0,00	PROVINCIA	
35873	TERRENI DEMANIALI	1.2.2.01.03.01.001	Demaniale	53	172	320	PG	UMBERTIDE		No	04/12/2008	TRASFERIMENTO A TITOLO GRATUITO	Valore catastale	321,75	0,00	PROVINCIA	
35875	TERRENI DEMANIALI	1.2.2.01.03.01.001	Demaniale	53	174	30	PG	UMBERTIDE		No	04/12/2008	TRASFERIMENTO A TITOLO GRATUITO	Valore catastale	1,63	0,00	PROVINCIA	
35880	TERRENI DEMANIALI	1.2.2.01.03.01.001	Demaniale	103	1088	45	PG	UMBERTIDE		No	12/07/2010	ACQUISIZIONE	Valore catastale	45,50	0,00	UMBRIA T.P.L.E MOBILITA' S.p.A.	Il valore del bene è stato determinato con il nuovo Valore Catastale in quanto non è conosciuta l'area di acquisizione.
35703	TERRENI DEMANIALI	1.2.2.01.03.01.001	Demaniale	84	521	2.400	PG	UMBERTIDE		No	04/11/1999	ACQUISIZIONE	Valore catastale	201,50	0,00	AGENZIA FORESTALE REGIONALE	Il valore del bene è stato determinato con il nuovo Valore Catastale in quanto non è conosciuta l'area di acquisizione.
36057	TERRENI DEMANIALI	1.2.2.01.03.01.001	Demaniale	62	105	2.000	PG	VALFABBRICA		No	13/11/2008	TRASFERIMENTO A TITOLO GRATUITO	Valore catastale	235,63	0,00	PROVINCIA	
36089	TERRENI DEMANIALI	1.2.2.01.03.01.001	Demaniale	77	72	1.340	PG	VALFABBRICA		No	13/11/2008	TRASFERIMENTO A TITOLO GRATUITO	Valore catastale	338,00	0,00	PROVINCIA	
36077	TERRENI DEMANIALI	1.2.2.01.03.01.001	Demaniale	77	60	100	PG	VALFABBRICA		No	13/11/2008	TRASFERIMENTO A TITOLO GRATUITO	Valore catastale	8,13	0,00	PROVINCIA	
36078	TERRENI DEMANIALI	1.2.2.01.03.01.001	Demaniale	77	61	600	PG	VALFABBRICA		No	13/11/2008	TRASFERIMENTO A TITOLO GRATUITO	Valore catastale	125,13	0,00	PROVINCIA	
36081	TERRENI DEMANIALI	1.2.2.01.03.01.001	Demaniale	77	64	16	PG	VALFABBRICA		No	13/11/2008	TRASFERIMENTO A TITOLO GRATUITO	Valore catastale	1,63	0,00	PROVINCIA	
36082	TERRENI DEMANIALI	1.2.2.01.03.01.001	Demaniale	62	118	880	PG	VALFABBRICA		No	13/11/2008	TRASFERIMENTO A TITOLO GRATUITO	Valore catastale	104,00	0,00	PROVINCIA	
36085	TERRENI DEMANIALI	1.2.2.01.03.01.001	Demaniale	76	44	10	PG	VALFABBRICA		No	13/11/2008	TRASFERIMENTO A TITOLO GRATUITO	Valore catastale	3,25	0,00	PROVINCIA	
36088	TERRENI DEMANIALI	1.2.2.01.03.01.001	Demaniale	76	47	100	PG	VALFABBRICA		No	13/11/2008	TRASFERIMENTO A TITOLO GRATUITO	Valore catastale	24,38	0,00	PROVINCIA	
36089	TERRENI DEMANIALI	1.2.2.01.03.01.001	Demaniale	76	48	300	PG	VALFABBRICA		No	13/11/2008	TRASFERIMENTO A TITOLO GRATUITO	Valore catastale	0,00	0,00	PROVINCIA	
36072	TERRENI DEMANIALI	1.2.2.01.03.01.001	Demaniale	76	51	10	PG	VALFABBRICA		No	13/11/2008	TRASFERIMENTO A TITOLO GRATUITO	Valore catastale	3,25	0,00	PROVINCIA	
36073	TERRENI DEMANIALI	1.2.2.01.03.01.001	Demaniale	76	52	300	PG	VALFABBRICA		No	13/11/2008	TRASFERIMENTO A TITOLO GRATUITO	Valore catastale	22,75	0,00	PROVINCIA	
36086	TERRENI DEMANIALI	1.2.2.01.03.01.001	Demaniale	77	69	1.140	PG	VALFABBRICA		No	13/11/2008	TRASFERIMENTO A TITOLO GRATUITO	Valore catastale	96,88	0,00	PROVINCIA	
36074	TERRENI DEMANIALI	1.2.2.01.03.01.001	Demaniale	76	53	20	PG	VALFABBRICA		No	13/11/2008	TRASFERIMENTO A TITOLO GRATUITO	Valore catastale	3,25	0,00	PROVINCIA	
36076	TERRENI DEMANIALI	1.2.2.01.03.01.001	Demaniale	77	46	150	PG	VALFABBRICA		No	13/11/2008	TRASFERIMENTO A TITOLO GRATUITO	Valore catastale	50,38	0,00	PROVINCIA	

Sviluppamaria S.p.A.

PATRIMONIO IMMOBILIARE REGIONE UMBRIA
Prospetto Terreni al 31/12/2021

Numero Matricola (da sistema informativo)	Classificazione secondo il piano dei conti dello Stato Patrimoniale in base al D.lgs. 118/2011 (descrittiva)	Classificazione secondo il piano dei conti dello Stato Patrimoniale in base al D.lgs. 118/2011 (codice)	Classificazione ai sensi del codice civile (demaniale/affidato/fin., indisponibile)	Foglio	Particella	Superficie mq	Provincia	Comune	Località	Bene soggetto ad ammortamento	Data di acquisizione	Modalità di acquisizione	Criterio di valutazione secondo principi del D.lgs. 118/2011	Valore dell'immobile secondo D.lgs. 118/2011 al 31/12/2021 (euro)	Valore dell'immobile secondo D.lgs. 118/2011 al 31/12/2020 (euro)	Ente Gestore	Note
36079	TERRENI DEMANIALI	1.2.2.01.03.01.001	Demaniale	77	62	40	PG	VALFABBRICA		No	13/1/2006	TRASFERIMENTO A TITOLO GRATUITO	Valore catastale	9,75	0,00	PROVINCIA	
36087	TERRENI DEMANIALI	1.2.2.01.03.01.001	Demaniale	77	70	280	PG	VALFABBRICA		No	13/1/2006	TRASFERIMENTO A TITOLO GRATUITO	Valore catastale	22,75	0,00	PROVINCIA	
36066	TERRENI DEMANIALI	1.2.2.01.03.01.001	Demaniale	76	45	320	PG	VALFABBRICA		No	13/1/2006	TRASFERIMENTO A TITOLO GRATUITO	Valore catastale	81,25	0,00	PROVINCIA	
36067	TERRENI DEMANIALI	1.2.2.01.03.01.001	Demaniale	76	46	2.110	PG	VALFABBRICA		No	13/1/2006	TRASFERIMENTO A TITOLO GRATUITO	Valore catastale	531,38	0,00	PROVINCIA	
36064	TERRENI DEMANIALI	1.2.2.01.03.01.001	Demaniale	62	120	1.920	PG	VALFABBRICA		No	13/1/2006	TRASFERIMENTO A TITOLO GRATUITO	Valore catastale	482,63	0,00	PROVINCIA	
36058	TERRENI DEMANIALI	1.2.2.01.03.01.001	Demaniale	62	106	2.440	PG	VALFABBRICA		No	13/1/2006	TRASFERIMENTO A TITOLO GRATUITO	Valore catastale	614,25	0,00	PROVINCIA	
36060	TERRENI DEMANIALI	1.2.2.01.03.01.001	Demaniale	62	108	80	PG	VALFABBRICA		No	13/1/2006	TRASFERIMENTO A TITOLO GRATUITO	Valore catastale	0,00	0,00	PROVINCIA	
36061	TERRENI DEMANIALI	1.2.2.01.03.01.001	Demaniale	62	109	1.420	PG	VALFABBRICA		No	13/1/2006	TRASFERIMENTO A TITOLO GRATUITO	Valore catastale	357,50	0,00	PROVINCIA	
36070	TERRENI DEMANIALI	1.2.2.01.03.01.001	Demaniale	76	49	180	PG	VALFABBRICA		No	13/1/2006	TRASFERIMENTO A TITOLO GRATUITO	Valore catastale	53,63	0,00	PROVINCIA	
36071	TERRENI DEMANIALI	1.2.2.01.03.01.001	Demaniale	76	50	1.840	PG	VALFABBRICA		No	13/1/2006	TRASFERIMENTO A TITOLO GRATUITO	Valore catastale	483,13	0,00	PROVINCIA	
36075	TERRENI DEMANIALI	1.2.2.01.03.01.001	Demaniale	77	45	110	PG	VALFABBRICA		No	13/1/2006	TRASFERIMENTO A TITOLO GRATUITO	Valore catastale	0,00	0,00	PROVINCIA	
36084	TERRENI DEMANIALI	1.2.2.01.03.01.001	Demaniale	77	67	1.360	PG	VALFABBRICA		No	13/1/2006	TRASFERIMENTO A TITOLO GRATUITO	Valore catastale	183,38	0,00	PROVINCIA	
36085	TERRENI DEMANIALI	1.2.2.01.03.01.001	Demaniale	77	68	940	PG	VALFABBRICA		No	13/1/2006	TRASFERIMENTO A TITOLO GRATUITO	Valore catastale	237,25	0,00	PROVINCIA	
36088	TERRENI DEMANIALI	1.2.2.01.03.01.001	Demaniale	77	71	1.340	PG	VALFABBRICA		No	13/1/2006	TRASFERIMENTO A TITOLO GRATUITO	Valore catastale	338,00	0,00	PROVINCIA	
36080	TERRENI DEMANIALI	1.2.2.01.03.01.001	Demaniale	77	73	330	PG	VALFABBRICA		No	13/1/2006	TRASFERIMENTO A TITOLO GRATUITO	Valore catastale	27,63	0,00	PROVINCIA	
36082	TERRENI DEMANIALI	1.2.2.01.03.01.001	Demaniale	77	65	170	PG	VALFABBRICA		No	13/1/2006	TRASFERIMENTO A TITOLO GRATUITO	Valore catastale	14,63	0,00	PROVINCIA	
36083	TERRENI DEMANIALI	1.2.2.01.03.01.001	Demaniale	77	66	2.820	PG	VALFABBRICA		No	13/1/2006	TRASFERIMENTO A TITOLO GRATUITO	Valore catastale	591,50	0,00	PROVINCIA	
36080	TERRENI DEMANIALI	1.2.2.01.03.01.001	Demaniale	77	63	320	PG	VALFABBRICA		No	13/1/2006	TRASFERIMENTO A TITOLO GRATUITO	Valore catastale	27,63	0,00	PROVINCIA	
36063	TERRENI DEMANIALI	1.2.2.01.03.01.001	Demaniale	62	119	4.600	PG	VALFABBRICA		No	13/1/2006	TRASFERIMENTO A TITOLO GRATUITO	Valore catastale	541,13	0,00	PROVINCIA	
36059	TERRENI DEMANIALI	1.2.2.01.03.01.001	Demaniale	62	107	240	PG	VALFABBRICA		No	13/1/2006	TRASFERIMENTO A TITOLO GRATUITO	Valore catastale	60,13	0,00	PROVINCIA	
41137	TERRENI DEMANIALI	1.2.2.01.03.01.001	Demaniale	14	308	760	PG	VALFABBRICA	SS 918	No	01/10/2016	TRASFERIMENTO A TITOLO GRATUITO	Valore catastale	261,63	0,00	PROVINCIA	Trasferimento dal Demanio dello Stato in attuazione al DPCM del 20/03/2016, recante autorizzato in data 20/03/2016

Swappartners S.p.A.

PATRIMONIO IMMOBILIARE REGIONE UMBRIA
Prospetto Terreni al 31/12/2021

Numero identificativo sistema informativo	Classificazione secondo il piano dei conti dello Stato Patrimoniale in base al D.lgs. 118/2011 (descrizione)	Classificazione secondo il piano dei conti dello Stato Patrimoniale in base al D.lgs. 118/2011 (codice)	Classificazione ai sensi del codice civile (demaniale/affidatario/fin., indisponibile)	Foglio	Particella	Superficie mq	Provincia	Comune	Località	Bene soggetto ad ammortamento	Data di acquisizione	Modalità di acquisizione	Criterio di valutazione secondo principi del D.lgs. 118/2011	Valore dell'immobile secondo il D.lgs. 118/2011 al 31/12/2021 (euro)	Valore dell'immobile secondo il D.lgs. 118/2011 al 31/12/2020 (euro)	Differenziale in % (Differenziale in € 1/2020 e 1/2021)	Ente Gestore	Note
41138	TERRENI DEMANIALI	1.2.2.01.03.01.001	Demaniale	14	307	980	PG	VALFABBRICA	S.S. n. 318	No	01/10/2018	TRASFERIMENTO A TITOLO GRATUITO	Valore catastale	328,25	328,25	0,00	PROVINCIA	Trasferimento dal Demanio dello Stato in attuazione al DPCM del 20/02/2018. Verbase approvato in data 20/05/2018
41142	TERRENI DEMANIALI	1.2.2.01.03.01.001	Demaniale	14	277	160	PG	VALFABBRICA	S.S. n. 318	No	01/10/2018	TRASFERIMENTO A TITOLO GRATUITO	Valore catastale	34,13	34,13	0,00	PROVINCIA	Trasferimento dal Demanio dello Stato in attuazione al DPCM del 20/02/2018. Verbase approvato in data 20/05/2018
41115	TERRENI DEMANIALI	1.2.2.01.03.01.001	Demaniale	16	207	15	PG	VALFABBRICA	S.S. n. 318	No	01/10/2018	TRASFERIMENTO A TITOLO GRATUITO	Valore catastale	1,63	1,63	0,00	PROVINCIA	Trasferimento dal Demanio dello Stato in attuazione al DPCM del 20/02/2018. Verbase approvato in data 20/05/2018
41117	TERRENI DEMANIALI	1.2.2.01.03.01.001	Demaniale	16	202	740	PG	VALFABBRICA	S.S. n. 318	No	01/10/2018	TRASFERIMENTO A TITOLO GRATUITO	Valore catastale	156,00	156,00	0,00	PROVINCIA	Trasferimento dal Demanio dello Stato in attuazione al DPCM del 20/02/2018. Verbase approvato in data 20/05/2018
41118	TERRENI DEMANIALI	1.2.2.01.03.01.001	Demaniale	16	192	170	PG	VALFABBRICA	SS N.318	No	01/10/2018	TRASFERIMENTO A TITOLO GRATUITO	Valore catastale	56,88	56,88	0,00	PROVINCIA	Trasferimento dal Demanio dello Stato in attuazione al DPCM del 20/02/2018. Verbase approvato in data 20/05/2018
41143	TERRENI DEMANIALI	1.2.2.01.03.01.001	Demaniale	14	278	140	PG	VALFABBRICA	SS 318	No	01/10/2018	TRASFERIMENTO A TITOLO GRATUITO	Valore catastale	47,13	47,13	0,00	PROVINCIA	Trasferimento dal Demanio dello Stato in attuazione al DPCM del 20/02/2018. Verbase approvato in data 20/05/2018
41145	TERRENI DEMANIALI	1.2.2.01.03.01.001	Demaniale	12	156	220	PG	VALFABBRICA	S.S. n. 318	No	01/10/2018	TRASFERIMENTO A TITOLO GRATUITO	Valore catastale	55,25	55,25	0,00	PROVINCIA	Trasferimento dal Demanio dello Stato in attuazione al DPCM del 20/02/2018. Verbase approvato in data 20/05/2018
41146	TERRENI DEMANIALI	1.2.2.01.03.01.001	Demaniale	14	280	460	PG	VALFABBRICA	S.S. n. 318	No	01/10/2018	TRASFERIMENTO A TITOLO GRATUITO	Valore catastale	154,38	154,38	0,00	PROVINCIA	Trasferimento dal Demanio dello Stato in attuazione al DPCM del 20/02/2018. Verbase approvato in data 20/05/2018
41147	TERRENI DEMANIALI	1.2.2.01.03.01.001	Demaniale	12	154	50	PG	VALFABBRICA	SS 318	No	01/10/2018	TRASFERIMENTO A TITOLO GRATUITO	Valore catastale	16,25	16,25	0,00	PROVINCIA	Trasferimento dal Demanio dello Stato in attuazione al DPCM del 20/02/2018. Verbase approvato in data 20/05/2018
41148	TERRENI DEMANIALI	1.2.2.01.03.01.001	Demaniale	12	155	530	PG	VALFABBRICA	S.S. n. 318	No	01/10/2018	TRASFERIMENTO A TITOLO GRATUITO	Valore catastale	156,00	156,00	0,00	PROVINCIA	Trasferimento dal Demanio dello Stato in attuazione al DPCM del 20/02/2018. Verbase approvato in data 20/05/2018
41151	TERRENI DEMANIALI	1.2.2.01.03.01.001	Demaniale	4	60	80	PG	VALFABBRICA	S.S. n. 318	No	01/10/2018	TRASFERIMENTO A TITOLO GRATUITO	Valore catastale	0,00	0,00	0,00	PROVINCIA	Trasferimento dal Demanio dello Stato in attuazione al DPCM del 20/02/2018. Verbase approvato in data 20/05/2018
41152	TERRENI DEMANIALI	1.2.2.01.03.01.001	Demaniale	6	31	5	PG	VALFABBRICA	SS 318	No	01/10/2018	TRASFERIMENTO A TITOLO GRATUITO	Valore catastale	1,63	1,63	0,00	PROVINCIA	Trasferimento dal Demanio dello Stato in attuazione al DPCM del 20/02/2018. Verbase approvato in data 20/05/2018
41154	TERRENI DEMANIALI	1.2.2.01.03.01.001	Demaniale	6	37	240	PG	VALFABBRICA	SS 318	No	01/10/2018	TRASFERIMENTO A TITOLO GRATUITO	Valore catastale	120,25	120,25	0,00	PROVINCIA	Trasferimento dal Demanio dello Stato in attuazione al DPCM del 20/02/2018. Verbase approvato in data 20/05/2018
41155	TERRENI DEMANIALI	1.2.2.01.03.01.001	Demaniale	4	547	348	PG	VALFABBRICA	S.S. n. 318	No	01/10/2018	TRASFERIMENTO A TITOLO GRATUITO	Valore catastale	117,00	117,00	0,00	PROVINCIA	Trasferimento dal Demanio dello Stato in attuazione al DPCM del 20/02/2018. Verbase approvato in data 20/05/2018
41156	TERRENI DEMANIALI	1.2.2.01.03.01.001	Demaniale	4	548	342	PG	VALFABBRICA	S.S. n. 318	No	01/10/2018	TRASFERIMENTO A TITOLO GRATUITO	Valore catastale	115,38	115,38	0,00	PROVINCIA	Trasferimento dal Demanio dello Stato in attuazione al DPCM del 20/02/2018. Verbase approvato in data 20/05/2018
41157	TERRENI DEMANIALI	1.2.2.01.03.01.001	Demaniale	6	38	180	PG	VALFABBRICA	SS 318	No	01/10/2018	TRASFERIMENTO A TITOLO GRATUITO	Valore catastale	22,75	22,75	0,00	PROVINCIA	Trasferimento dal Demanio dello Stato in attuazione al DPCM del 20/02/2018. Verbase approvato in data 20/05/2018
41160	TERRENI DEMANIALI	1.2.2.01.03.01.001	Demaniale	6	39	140	PG	VALFABBRICA	SS 318	No	01/10/2018	TRASFERIMENTO A TITOLO GRATUITO	Valore catastale	11,38	11,38	0,00	PROVINCIA	Trasferimento dal Demanio dello Stato in attuazione al DPCM del 20/02/2018. Verbase approvato in data 20/05/2018
41161	TERRENI DEMANIALI	1.2.2.01.03.01.001	Demaniale	12	147	25	PG	VALFABBRICA	S.S. n. 318	No	01/10/2018	TRASFERIMENTO A TITOLO GRATUITO	Valore catastale	6,50	6,50	0,00	PROVINCIA	Trasferimento dal Demanio dello Stato in attuazione al DPCM del 20/02/2018. Verbase approvato in data 20/05/2018
41162	TERRENI DEMANIALI	1.2.2.01.03.01.001	Demaniale	4	562	83	PG	VALFABBRICA	S.S. n. 318	No	01/10/2018	TRASFERIMENTO A TITOLO GRATUITO	Valore catastale	27,63	27,63	0,00	PROVINCIA	Trasferimento dal Demanio dello Stato in attuazione al DPCM del 20/02/2018. Verbase approvato in data 20/05/2018
41163	TERRENI DEMANIALI	1.2.2.01.03.01.001	Demaniale	11	44	400	PG	VALFABBRICA	SS 318	No	01/10/2018	TRASFERIMENTO A TITOLO GRATUITO	Valore catastale	100,75	100,75	0,00	PROVINCIA	Trasferimento dal Demanio dello Stato in attuazione al DPCM del 20/02/2018. Verbase approvato in data 20/05/2018
41164	TERRENI DEMANIALI	1.2.2.01.03.01.001	Demaniale	12	146	35	PG	VALFABBRICA	S.S. n. 318	No	01/10/2018	TRASFERIMENTO A TITOLO GRATUITO	Valore catastale	8,13	8,13	0,00	PROVINCIA	Trasferimento dal Demanio dello Stato in attuazione al DPCM del 20/02/2018. Verbase approvato in data 20/05/2018

Sviluppamaria S.p.A.

PATRIMONIO IMMOBILIARE REGIONE UMBRIA
Prospetto Terreni al 31/12/2021

Numero Identificativo del sistema informativo	Classificazione secondo il piano dei conti dello Stato Patrimoniale in base al D.lgs. 118/2011 (Descrizione)	Classificazione secondo il piano dei conti dello Stato Patrimoniale in base al D.lgs. 118/2011 (Codice)	Classificazione ai sensi del codice civile (demaniale/affidatario/privato, indisponibile)	Foglio	Particella	Superficie mq	Provincia	Comune	Località	Bene soggetto ad ammortamento	Data di acquisizione	Modalità di acquisizione	Criterio di valutazione secondo principi D.lgs. 118/2011	Valore dell'immobile secondo D.lgs. 118/2011 al 31/12/2021 (euro)	Valore dell'immobile secondo D.lgs. 118/2011 al 31/12/2020 (euro)	Differenziale in Euro	Ente Gestore	Note
41165	TERRENI DEMANIALI	1.2.2.01.03.01.001	Demaniale	4	563	42	PG	VALFABBRICA	S.S. n. 318	No	01/10/2018	TRASFERIMENTO A TITOLO GRATUITO	Valore catastale	14,63	14,63	0,00	PROVINCIA	Trasferimento dal Demanio dello Stato in attuazione al DPCM del 20/02/2018. Verbase sottoscritto in data 20/02/2018.
41166	TERRENI DEMANIALI	1.2.2.01.03.01.001	Demaniale	4	564	75	PG	VALFABBRICA	S.S. n. 318	No	01/10/2018	TRASFERIMENTO A TITOLO GRATUITO	Valore catastale	24,38	24,38	0,00	PROVINCIA	Trasferimento dal Demanio dello Stato in attuazione al DPCM del 20/02/2018. Verbase sottoscritto in data 20/02/2018.
41167	TERRENI DEMANIALI	1.2.2.01.03.01.001	Demaniale	12	145	140	PG	VALFABBRICA	S.S. n. 318	No	01/10/2018	TRASFERIMENTO A TITOLO GRATUITO	Valore catastale	69,88	69,88	0,00	PROVINCIA	Trasferimento dal Demanio dello Stato in attuazione al DPCM del 20/02/2018. Verbase sottoscritto in data 20/02/2018.
41168	TERRENI DEMANIALI	1.2.2.01.03.01.001	Demaniale	12	144	80	PG	VALFABBRICA	S.S. n. 318	No	01/10/2018	TRASFERIMENTO A TITOLO GRATUITO	Valore catastale	27,63	27,63	0,00	PROVINCIA	Trasferimento dal Demanio dello Stato in attuazione al DPCM del 20/02/2018. Verbase sottoscritto in data 20/02/2018.
41169	TERRENI DEMANIALI	1.2.2.01.03.01.001	Demaniale	12	143	5	PG	VALFABBRICA	S.S. n. 318	No	01/10/2018	TRASFERIMENTO A TITOLO GRATUITO	Valore catastale	1,63	1,63	0,00	PROVINCIA	Trasferimento dal Demanio dello Stato in attuazione al DPCM del 20/02/2018. Verbase sottoscritto in data 20/02/2018.
41170	TERRENI DEMANIALI	1.2.2.01.03.01.001	Demaniale	12	142	310	PG	VALFABBRICA	S.S. n. 318	No	01/10/2018	TRASFERIMENTO A TITOLO GRATUITO	Valore catastale	104,00	104,00	0,00	PROVINCIA	Trasferimento dal Demanio dello Stato in attuazione al DPCM del 20/02/2018. Verbase sottoscritto in data 20/02/2018.
41171	TERRENI DEMANIALI	1.2.2.01.03.01.001	Demaniale	12	141	240	PG	VALFABBRICA	S.S. n. 318	No	01/10/2018	TRASFERIMENTO A TITOLO GRATUITO	Valore catastale	81,25	81,25	0,00	PROVINCIA	Trasferimento dal Demanio dello Stato in attuazione al DPCM del 20/02/2018. Verbase sottoscritto in data 20/02/2018.
41163	TERRENI DEMANIALI	1.2.2.01.03.01.001	Demaniale	4	63	230	PG	VALFABBRICA	S.S. n. 318	No	01/10/2018	TRASFERIMENTO A TITOLO GRATUITO	Valore catastale	29,25	29,25	0,00	PROVINCIA	Trasferimento dal Demanio dello Stato in attuazione al DPCM del 20/02/2018. Verbase sottoscritto in data 20/02/2018.
41156	TERRENI DEMANIALI	1.2.2.01.03.01.001	Demaniale	12	152	1.860	PG	VALFABBRICA	S.S. n. 318	No	01/10/2018	TRASFERIMENTO A TITOLO GRATUITO	Valore catastale	624,00	624,00	0,00	PROVINCIA	Trasferimento dal Demanio dello Stato in attuazione al DPCM del 20/02/2018. Verbase sottoscritto in data 20/02/2018.
41159	TERRENI DEMANIALI	1.2.2.01.03.01.001	Demaniale	4	549	465	PG	VALFABBRICA	S.S. n. 318	No	01/10/2018	TRASFERIMENTO A TITOLO GRATUITO	Valore catastale	156,00	156,00	0,00	PROVINCIA	Trasferimento dal Demanio dello Stato in attuazione al DPCM del 20/02/2018. Verbase sottoscritto in data 20/02/2018.
41174	TERRENI DEMANIALI	1.2.2.01.03.01.001	Demaniale	4	550	95	PG	VALFABBRICA	S.S. n. 318	No	01/10/2018	TRASFERIMENTO A TITOLO GRATUITO	Valore catastale	32,50	32,50	0,00	PROVINCIA	Trasferimento dal Demanio dello Stato in attuazione al DPCM del 20/02/2018. Verbase sottoscritto in data 20/02/2018.
41116	TERRENI DEMANIALI	1.2.2.01.03.01.001	Demaniale	16	205	420	PG	VALFABBRICA	SS n. 318	No	01/10/2018	TRASFERIMENTO A TITOLO GRATUITO	Valore catastale	105,63	105,63	0,00	PROVINCIA	Trasferimento dal Demanio dello Stato in attuazione al DPCM del 20/02/2018. Verbase sottoscritto in data 20/02/2018.
41120	TERRENI DEMANIALI	1.2.2.01.03.01.001	Demaniale	16	193	300	PG	VALFABBRICA	S.S. n. 318	No	01/10/2018	TRASFERIMENTO A TITOLO GRATUITO	Valore catastale	125,13	125,13	0,00	PROVINCIA	Trasferimento dal Demanio dello Stato in attuazione al DPCM del 20/02/2018. Verbase sottoscritto in data 20/02/2018.
41122	TERRENI DEMANIALI	1.2.2.01.03.01.001	Demaniale	16	191	1.000	PG	VALFABBRICA	S.S. n. 318	No	01/10/2018	TRASFERIMENTO A TITOLO GRATUITO	Valore catastale	50,38	50,38	0,00	PROVINCIA	Trasferimento dal Demanio dello Stato in attuazione al DPCM del 20/02/2018. Verbase sottoscritto in data 20/02/2018.
41123	TERRENI DEMANIALI	1.2.2.01.03.01.001	Demaniale	16	185	700	PG	VALFABBRICA	S.S. n. 318	No	01/10/2018	TRASFERIMENTO A TITOLO GRATUITO	Valore catastale	206,38	206,38	0,00	PROVINCIA	Trasferimento dal Demanio dello Stato in attuazione al DPCM del 20/02/2018. Verbase sottoscritto in data 20/02/2018.
41124	TERRENI DEMANIALI	1.2.2.01.03.01.001	Demaniale	16	184	200	PG	VALFABBRICA	SS 318	No	01/10/2018	TRASFERIMENTO A TITOLO GRATUITO	Valore catastale	66,63	66,63	0,00	PROVINCIA	Trasferimento dal Demanio dello Stato in attuazione al DPCM del 20/02/2018. Verbase sottoscritto in data 20/02/2018.
41125	TERRENI DEMANIALI	1.2.2.01.03.01.001	Demaniale	16	183	25	PG	VALFABBRICA	S.S. n. 318	No	01/10/2018	TRASFERIMENTO A TITOLO GRATUITO	Valore catastale	3,25	3,25	0,00	PROVINCIA	Trasferimento dal Demanio dello Stato in attuazione al DPCM del 20/02/2018. Verbase sottoscritto in data 20/02/2018.
41126	TERRENI DEMANIALI	1.2.2.01.03.01.001	Demaniale	16	182	140	PG	VALFABBRICA	S.S. n. 318	No	01/10/2018	TRASFERIMENTO A TITOLO GRATUITO	Valore catastale	14,63	14,63	0,00	PROVINCIA	Trasferimento dal Demanio dello Stato in attuazione al DPCM del 20/02/2018. Verbase sottoscritto in data 20/02/2018.
41127	TERRENI DEMANIALI	1.2.2.01.03.01.001	Demaniale	16	181	380	PG	VALFABBRICA	SS 318	No	01/10/2018	TRASFERIMENTO A TITOLO GRATUITO	Valore catastale	39,00	39,00	0,00	PROVINCIA	Trasferimento dal Demanio dello Stato in attuazione al DPCM del 20/02/2018. Verbase sottoscritto in data 20/02/2018.
41131	TERRENI DEMANIALI	1.2.2.01.03.01.001	Demaniale	16	176	640	PG	VALFABBRICA	S.S. n. 318	No	01/10/2018	TRASFERIMENTO A TITOLO GRATUITO	Valore catastale	0,00	0,00	0,00	PROVINCIA	Trasferimento dal Demanio dello Stato in attuazione al DPCM del 20/02/2018. Verbase sottoscritto in data 20/02/2018. - Cattedrale ex aed.
41132	TERRENI DEMANIALI	1.2.2.01.03.01.001	Demaniale	16	177	1.960	PG	VALFABBRICA	S.S. n. 318	No	01/10/2018	TRASFERIMENTO A TITOLO GRATUITO	Valore catastale	658,13	658,13	0,00	PROVINCIA	Trasferimento dal Demanio dello Stato in attuazione al DPCM del 20/02/2018. Verbase sottoscritto in data 20/02/2018.

Swappartina S.p.A.

PATRIMONIO IMMOBILIARE REGIONE UMBRIA
Prospecto Terreni al 31/12/2021

Numero Matricola (da sistema informativo)	Classificazione secondo il piano dei conti dello Stato Patrimoniale in base al D.lgs. 118/2011 (Descrizione)	Classificazione secondo il piano dei conti dello Stato Patrimoniale in base al D.lgs. 118/2011 (Codice)	Classificazione ai sensi del codice civile (demaniale/affidatario/privato, indisponibile)	Foglio	Particella	Superficie mq	Provincia	Comune	Località	Bene soggetto ad ammortamento	Data di acquisizione	Modalità di acquisizione	Criterio di valutazione secondo principi D.lgs. 118/2011	Valore dell'immobile secondo D.lgs. 118/2011 al 31/12/2021 (euro)	Valore dell'immobile secondo D.lgs. 118/2011 al 31/12/2020 (euro)	Ente Gestore	Note
41133	TERRENI DEMANIALI	1.2.2.01.03.01.001	Demaniale	16	175	200	PG	VALFABBRICA	SS 318	No	01/10/2018	TRASFERIMENTO A TITOLO GRATUITO	Valore catastale	50,38	50,38	PROVINCIA	Trasferimento dal Demanio dello Stato in attuazione al DPCM del 20/02/2018. Verbase approvato in data 20/06/2018.
41134	TERRENI DEMANIALI	1.2.2.01.03.01.001	Demaniale	14	309	420	PG	VALFABBRICA	S.S. n. 318	No	01/10/2018	TRASFERIMENTO A TITOLO GRATUITO	Valore catastale	141,38	141,38	PROVINCIA	Trasferimento dal Demanio dello Stato in attuazione al DPCM del 20/02/2018. Verbase approvato in data 20/06/2018.
41135	TERRENI DEMANIALI	1.2.2.01.03.01.001	Demaniale	14	310	60	PG	VALFABBRICA	S.S. n. 318	No	01/10/2018	TRASFERIMENTO A TITOLO GRATUITO	Valore catastale	19,50	19,50	PROVINCIA	Trasferimento dal Demanio dello Stato in attuazione al DPCM del 20/02/2018. Verbase approvato in data 20/06/2018.
41139	TERRENI DEMANIALI	1.2.2.01.03.01.001	Demaniale	14	305	280	PG	VALFABBRICA	S.S. n. 318	No	01/10/2018	TRASFERIMENTO A TITOLO GRATUITO	Valore catastale	94,25	94,25	PROVINCIA	Trasferimento dal Demanio dello Stato in attuazione al DPCM del 20/02/2018. Verbase approvato in data 20/06/2018.
41140	TERRENI DEMANIALI	1.2.2.01.03.01.001	Demaniale	14	279	20	PG	VALFABBRICA	SS 318	No	01/10/2018	TRASFERIMENTO A TITOLO GRATUITO	Valore catastale	0,00	0,00	PROVINCIA	Trasferimento dal Demanio dello Stato in attuazione al DPCM del 20/02/2018. Verbase approvato in data 20/06/2018.
41141	TERRENI DEMANIALI	1.2.2.01.03.01.001	Demaniale	14	304	900	PG	VALFABBRICA	S.S. n. 318	No	01/10/2018	TRASFERIMENTO A TITOLO GRATUITO	Valore catastale	302,25	302,25	PROVINCIA	Trasferimento dal Demanio dello Stato in attuazione al DPCM del 20/02/2018. Verbase approvato in data 20/06/2018.
41144	TERRENI DEMANIALI	1.2.2.01.03.01.001	Demaniale	14	276	480	PG	VALFABBRICA	SS 318	No	01/10/2018	TRASFERIMENTO A TITOLO GRATUITO	Valore catastale	141,38	141,38	PROVINCIA	Trasferimento dal Demanio dello Stato in attuazione al DPCM del 20/02/2018. Verbase approvato in data 20/06/2018.
41149	TERRENI DEMANIALI	1.2.2.01.03.01.001	Demaniale	4	59	15	PG	VALFABBRICA	S.S. n. 318	No	01/10/2018	TRASFERIMENTO A TITOLO GRATUITO	Valore catastale	4,88	4,88	PROVINCIA	Trasferimento dal Demanio dello Stato in attuazione al DPCM del 20/02/2018. Verbase approvato in data 20/06/2018.
41150	TERRENI DEMANIALI	1.2.2.01.03.01.001	Demaniale	5	122	540	PG	VALFABBRICA	SS 318	No	01/10/2018	TRASFERIMENTO A TITOLO GRATUITO	Valore catastale	271,38	271,38	PROVINCIA	Trasferimento dal Demanio dello Stato in attuazione al DPCM del 20/02/2018. Verbase approvato in data 20/06/2018.
41172	TERRENI DEMANIALI	1.2.2.01.03.01.001	Demaniale	12	140	30	PG	VALFABBRICA	S.S. n. 318	No	01/10/2018	TRASFERIMENTO A TITOLO GRATUITO	Valore catastale	9,75	9,75	PROVINCIA	Trasferimento dal Demanio dello Stato in attuazione al DPCM del 20/02/2018. Verbase approvato in data 20/06/2018.
41173	TERRENI DEMANIALI	1.2.2.01.03.01.001	Demaniale	12	138	400	PG	VALFABBRICA	S.S. n. 318	No	01/10/2018	TRASFERIMENTO A TITOLO GRATUITO	Valore catastale	0,00	0,00	PROVINCIA	Trasferimento dal Demanio dello Stato in attuazione al DPCM del 20/02/2018. Verbase approvato in data 20/06/2018.
41110	TERRENI DEMANIALI	1.2.2.01.03.01.001	Demaniale	33	125	1.000	PG	VALFABBRICA	S.S. n. 318	No	01/10/2018	TRASFERIMENTO A TITOLO GRATUITO	Valore catastale	336,38	336,38	PROVINCIA	Trasferimento dal Demanio dello Stato in attuazione al DPCM del 20/02/2018. Verbase approvato in data 20/06/2018.
41111	TERRENI DEMANIALI	1.2.2.01.03.01.001	Demaniale	33	124	640	PG	VALFABBRICA	S.S. n. 318	No	01/10/2018	TRASFERIMENTO A TITOLO GRATUITO	Valore catastale	214,50	214,50	PROVINCIA	Trasferimento dal Demanio dello Stato in attuazione al DPCM del 20/02/2018. Verbase approvato in data 20/06/2018.
41112	TERRENI DEMANIALI	1.2.2.01.03.01.001	Demaniale	33	116	2.040	PG	VALFABBRICA	S.S. n. 318	No	01/10/2018	TRASFERIMENTO A TITOLO GRATUITO	Valore catastale	684,13	684,13	PROVINCIA	Trasferimento dal Demanio dello Stato in attuazione al DPCM del 20/02/2018. Verbase approvato in data 20/06/2018.
41113	TERRENI DEMANIALI	1.2.2.01.03.01.001	Demaniale	16	551	6.951	PG	VALFABBRICA	S.S. n. 318	No	01/10/2018	TRASFERIMENTO A TITOLO GRATUITO	Valore catastale	700,38	700,38	PROVINCIA	Trasferimento dal Demanio dello Stato in attuazione al DPCM del 20/02/2018. Verbase approvato in data 20/06/2018.
41121	TERRENI DEMANIALI	1.2.2.01.03.01.001	Demaniale	16	206	670	PG	VALFABBRICA	S.S. n. 318	No	01/10/2018	TRASFERIMENTO A TITOLO GRATUITO	Valore catastale	224,25	224,25	PROVINCIA	Trasferimento dal Demanio dello Stato in attuazione al DPCM del 20/02/2018. Verbase approvato in data 20/06/2018.
41129	TERRENI DEMANIALI	1.2.2.01.03.01.001	Demaniale	16	179	360	PG	VALFABBRICA	S.S. n. 318	No	01/10/2018	TRASFERIMENTO A TITOLO GRATUITO	Valore catastale	35,75	35,75	PROVINCIA	Trasferimento dal Demanio dello Stato in attuazione al DPCM del 20/02/2018. Verbase approvato in data 20/06/2018.
41126	TERRENI DEMANIALI	1.2.2.01.03.01.001	Demaniale	16	180	120	PG	VALFABBRICA	S.S. n. 318	No	01/10/2018	TRASFERIMENTO A TITOLO GRATUITO	Valore catastale	11,38	11,38	PROVINCIA	Trasferimento dal Demanio dello Stato in attuazione al DPCM del 20/02/2018. Verbase approvato in data 20/06/2018.
41130	TERRENI DEMANIALI	1.2.2.01.03.01.001	Demaniale	16	178	340	PG	VALFABBRICA	SS 318	No	01/10/2018	TRASFERIMENTO A TITOLO GRATUITO	Valore catastale	34,13	34,13	PROVINCIA	Trasferimento dal Demanio dello Stato in attuazione al DPCM del 20/02/2018. Verbase approvato in data 20/06/2018.
41136	TERRENI DEMANIALI	1.2.2.01.03.01.001	Demaniale	14	308	100	PG	VALFABBRICA	S.S. n. 318	No	01/10/2018	TRASFERIMENTO A TITOLO GRATUITO	Valore catastale	14,63	14,63	PROVINCIA	Trasferimento dal Demanio dello Stato in attuazione al DPCM del 20/02/2018. Verbase approvato in data 20/06/2018.
36556	TERRENI AGRICOLI	1.2.02.13.01.001	Disponibile	3	22	6.100	TR	ALLERONA		No	10/07/1975	TRASFERIMENTO A TITOLO GRATUITO	Valore catastale	1.997,13	1.997,13	AGENZIA FORESTALE REGIONALE	

Sviluppamaria S.p.A.

PATRIMONIO IMMOBILIARE REGIONE UMBRIA
 Prospetto Terreni al 31/12/2021

Numero di Matricola (da sistema informativo)	Classificazione secondo il piano dei conti dello Stato Patrimoniale in base al D.lgs. 118/2011 (descrizione)	Classificazione secondo il piano dei conti dello Stato Patrimoniale in base al D.lgs. 118/2011 (codice)	Classificazione ai sensi del codice civile (demaniale/affidato/loc., indisponibile)	Foglio	Particella	Superficie mq	Provincia	Comune	Località	Bene soggetto ad ammortamento	Data di acquisizione	Modalità di acquisizione	Criterio di valutazione secondo principi del D.lgs. 118/2011	Valore dell'immobile secondo il D.lgs. 118/2011 al 31/12/2021 (euro)	Differenza (+/-) al 31/12/2021 al 31/12/2020 (euro)	Ente Gestore	Note
36560	TERRENI AGRICOLI	1.2.2.02.13.01.001	Disponibile	3	25	6.820	TR	ALLERONA		No	10/07/1975	TRASFERIMENTO A TITOLO GRATUITO	Valore catastale	2.232,75	0,00	AGENZIA FORESTALE REGIONALE	
36609	TERRENI AGRICOLI	1.2.2.02.13.01.001	Disponibile	3	164	4.300	TR	ALLERONA		No	10/07/1975	TRASFERIMENTO A TITOLO GRATUITO	Valore catastale	7.902,38	0,00	AGENZIA FORESTALE REGIONALE	
36659	TERRENI AGRICOLI	1.2.2.02.13.01.001	Disponibile	3	23	270	TR	ALLERONA		No	10/07/1975	TRASFERIMENTO A TITOLO GRATUITO	Valore catastale	35,75	0,00	AGENZIA FORESTALE REGIONALE	
36627	TERRENI AGRICOLI	1.2.2.02.13.01.001	Disponibile	3	266	2.650	TR	ALLERONA		No	10/07/1975	TRASFERIMENTO A TITOLO GRATUITO	Valore catastale	1.854,13	0,00	AGENZIA FORESTALE REGIONALE	
36561	TERRENI AGRICOLI	1.2.2.02.13.01.001	Disponibile	3	26	2.510	TR	ALLERONA		No	10/07/1975	TRASFERIMENTO A TITOLO GRATUITO	Valore catastale	505,38	0,00	AGENZIA FORESTALE REGIONALE	
40563	TERRENI AGRICOLI	1.2.2.02.13.01.001	Disponibile	66	376	6.308	PG	ASSISI	SANTA MARIA DI LIGNANO	No	26/05/1986	TRASFERIMENTO A TITOLO GRATUITO	Valore catastale	3.176,88	0,00	AGENZIA FORESTALE REGIONALE	
40565	TERRENI AGRICOLI	1.2.2.02.13.01.001	Disponibile	66	378	985	PG	ASSISI	SANTA MARIA DI LIGNANO	No	26/05/1986	TRASFERIMENTO A TITOLO GRATUITO	Valore catastale	526,50	0,00	AGENZIA FORESTALE REGIONALE	
40570	TERRENI AGRICOLI	1.2.2.02.13.01.001	Disponibile	45	358	562	PG	ASSISI	Santa Maria di Lignano	No	26/05/1986	TRASFERIMENTO A TITOLO GRATUITO	Valore catastale	307,13	0,00	AGENZIA FORESTALE REGIONALE	
40568	TERRENI AGRICOLI	1.2.2.02.13.01.001	Disponibile	45	357	802	PG	ASSISI	Santa Maria di Lignano	No	26/05/1986	TRASFERIMENTO A TITOLO GRATUITO	Valore catastale	437,13	0,00	AGENZIA FORESTALE REGIONALE	
28785	ALTRI TERRENI NAC	1.2.2.02.13.09.999	Disponibile	45	344	5.889	PG	ASSISI	Santa Maria di Lignano	No	26/05/1986	TRASFERIMENTO A TITOLO GRATUITO	Valore catastale	3.218,31	0,00	AGENZIA FORESTALE REGIONALE	In valore è stato determinato, applicando il valore del 50% dello particello (tratto aerea) senza contare SEMINARETORI
28784	TERRENI AGRICOLI	1.2.2.02.13.01.001	Disponibile	45	342	856	PG	ASSISI	Santa Maria di Lignano	No	26/05/1986	TRASFERIMENTO A TITOLO GRATUITO	Valore catastale	100,75	0,00	AGENZIA FORESTALE REGIONALE	
28809	TERRENI AGRICOLI	1.2.2.02.13.01.001	Disponibile	45	351	4.000	PG	ASSISI	Santa Maria di Lignano	No	26/05/1986	TRASFERIMENTO A TITOLO GRATUITO	Valore catastale	2.182,38	0,00	AGENZIA FORESTALE REGIONALE	
28763	TERRENI AGRICOLI	1.2.2.02.13.01.001	Disponibile	45	40	310	PG	ASSISI	Santa Maria di Lignano	No	26/05/1986	TRASFERIMENTO A TITOLO GRATUITO	Valore catastale	156,00	0,00	AGENZIA FORESTALE REGIONALE	
28783	TERRENI AGRICOLI	1.2.2.02.13.01.001	Disponibile	45	340	1.315	PG	ASSISI	Santa Maria di Lignano	No	26/05/1986	TRASFERIMENTO A TITOLO GRATUITO	Valore catastale	661,38	0,00	AGENZIA FORESTALE REGIONALE	
24223	TERRENI AGRICOLI	1.2.2.02.13.01.001	Disponibile	17	43	6.520	PG	CANNARA		No	05/09/2003	DEVOLUZIONE	Valore catastale	2.297,75	0,00	REGIONE	
41009	TERRENI AGRICOLI	1.2.2.02.13.01.001	Disponibile	6	700	1.730	PG	CANNARA		No	05/09/2003	DEVOLUZIONE	Valore catastale	944,13	0,00	REGIONE	Deriva dalla approssimazione della part. 141 in 100/101 e 102 - Anno 2021. In partecella è intervenuta la procedura di alienazione
24213	TERRENI AGRICOLI	1.2.2.02.13.01.001	Disponibile	6	629	5.173	PG	CANNARA		No	05/09/2003	DEVOLUZIONE	Valore catastale	3.776,50	0,00	REGIONE	
24212	TERRENI AGRICOLI	1.2.2.02.13.01.001	Disponibile	6	178	26.757	PG	CANNARA		No	05/09/2003	DEVOLUZIONE	Valore catastale	19.535,75	0,00	REGIONE	
24221	TERRENI AGRICOLI	1.2.2.02.13.01.001	Disponibile	17	37	7.360	PG	CANNARA		No	05/09/2003	DEVOLUZIONE	Valore catastale	3.830,13	0,00	REGIONE	
24222	TERRENI AGRICOLI	1.2.2.02.13.01.001	Disponibile	17	42	3.110	PG	CANNARA		No	05/09/2003	DEVOLUZIONE	Valore catastale	261,63	0,00	REGIONE	
41091	TERRENI AGRICOLI	1.2.2.02.13.01.001	Disponibile	17	566	6.056	PG	CANNARA	Colemanico	No	05/09/2003	DEVOLUZIONE	Valore catastale	661,38	0,00	REGIONE	Deriva dalla approssimazione della partecella 101.066 e 657 - all'inciso anno 2018

Sviluppamaria S.p.A.

PATRIMONIO IMMOBILIARE REGIONE UMBRIA
 Prospetto Terreni al 31/12/2021

Numero Id. (da sistema informativo)	Classificazione secondo il piano dei conti dello Stato Patrimoniale in base al D.lgs. 118/2011 (Descrizione)	Classificazione secondo il piano dei conti dello Stato Patrimoniale in base al D.lgs. 118/2011 (Codice)	Classificazione ai sensi del codice civile (demaniale/affidatario/alt., indisponibile)	Foglio	Particella	Superficie mq	Provincia	Comune	Località	Bene soggetto ad ammortamento	Data di acquisizione	Modalità di acquisizione	Criterio di valutazione secondo principi del D.lgs. 118/2011	Valore dell'immobile secondo D.lgs. 118/2011 al 31/12/2021 (euro)	Differenza (+, -) al 31/12/2021 al 31/12/2020 (euro)	Ente Gestore	Note
41092	TERRENI AGRICOLI	1.2.2.02.13.01.001	Disponibile	17	567	18.594	PG	CANNARA	Colemanco	No	05/09/2003	DEVOLUZIONE	Valore catastale	2.028,00	0,00	REGIONE	Deriva dalla apprensione della particella 16 in 056 e 057, annesso anno 2018
24218	TERRENI AGRICOLI	1.2.2.02.13.01.001	Disponibile	17	2	3.450	PG	CANNARA		No	05/09/2003	DEVOLUZIONE	Valore catastale	203,13	0,00	REGIONE	
41089	TERRENI AGRICOLI	1.2.2.02.13.01.001	Disponibile	17	564	630	PG	CANNARA	Colemanco	No	05/09/2003	DEVOLUZIONE	Valore catastale	222,63	0,00	REGIONE	Deriva dalla apprensione della particella 16 in 054 e 055, annesso anno 2018
41090	TERRENI AGRICOLI	1.2.2.02.13.01.001	Disponibile	17	565	15.170	PG	CANNARA	Colemanco	No	05/09/2003	DEVOLUZIONE	Valore catastale	5.347,88	0,00	REGIONE	Deriva dalla apprensione della particella 16 in 054 e 055, annesso anno 2018
24215	TERRENI AGRICOLI	1.2.2.02.13.01.001	Disponibile	6	192	5.420	PG	CANNARA		No	05/09/2003	DEVOLUZIONE	Valore catastale	1.911,00	0,00	REGIONE	
24211	TERRENI AGRICOLI	1.2.2.02.13.01.001	Disponibile	6	177	7.030	PG	CANNARA		No	05/09/2003	DEVOLUZIONE	Valore catastale	2.478,13	0,00	REGIONE	
41011	TERRENI AGRICOLI	1.2.2.02.13.01.001	Disponibile	6	702	20.865	PG	CANNARA		No	05/09/2003	DEVOLUZIONE	Valore catastale	11.272,63	0,00	REGIONE	Deriva dalla apprensione della part. 141 in 700/701 e 702
41010	TERRENI AGRICOLI	1.2.2.02.13.01.001	Disponibile	6	701	1.105	PG	CANNARA		No	05/09/2003	DEVOLUZIONE	Valore catastale	602,88	0,00	REGIONE	Deriva dalla apprensione della part. 141 in 700/701 e 702
24214	TERRENI AGRICOLI	1.2.2.02.13.01.001	Disponibile	6	191	19.300	PG	CANNARA		No	05/09/2003	DEVOLUZIONE	Valore catastale	10.042,50	0,00	REGIONE	
24243	TERRENI AGRICOLI	1.2.2.02.13.01.001	Disponibile	129	320	1.530	PG	CASCIA		No	23/09/1991	ESPROPRIO	Valore acquisizione	1.323,00	0,00	REGIONE	
24245	TERRENI AGRICOLI	1.2.2.02.13.01.001	Disponibile	129	406	100	PG	CASCIA		No	20/04/1994	ACQUISIZIONE	Valore acquisizione	10,00	0,00	REGIONE	
24253	TERRENI AGRICOLI	1.2.2.02.13.01.001	Disponibile	141	31	1.120	PG	CASCIA		No	23/09/1991	ESPROPRIO	Valore acquisizione	112,00	0,00	REGIONE	
24249	TERRENI AGRICOLI	1.2.2.02.13.01.001	Disponibile	129	596	4	PG	CASCIA		No	20/04/1994	ACQUISIZIONE	Valore acquisizione	0,00	0,00	REGIONE	Il valore è ricompreso con l'immobile identificato con la particella 407.
24251	TERRENI AGRICOLI	1.2.2.02.13.01.001	Disponibile	141	24	85	PG	CASCIA		No	23/09/1991	ESPROPRIO	Valore acquisizione	8,50	0,00	REGIONE	
24266	TERRENI AGRICOLI	1.2.2.02.13.01.001	Disponibile	141	643	418	PG	CASCIA		No	23/09/1991	ESPROPRIO	Valore acquisizione	41,80	0,00	REGIONE	
24256	TERRENI AGRICOLI	1.2.2.02.13.01.001	Disponibile	141	87	400	PG	CASCIA		No	25/10/2000	ACQUISIZIONE	Valore acquisizione	40,00	0,00	REGIONE	
24259	TERRENI AGRICOLI	1.2.2.02.13.01.001	Disponibile	141	330	300	PG	CASCIA		No	23/09/1991	ESPROPRIO	Valore acquisizione	30,00	0,00	REGIONE	
24267	TERRENI AGRICOLI	1.2.2.02.13.01.001	Disponibile	141	646	585	PG	CASCIA		No	13/02/2002	ACQUISIZIONE	Valore acquisizione	58,50	0,00	REGIONE	
24257	TERRENI AGRICOLI	1.2.2.02.13.01.001	Disponibile	141	273	125	PG	CASCIA		No	23/09/1991	ESPROPRIO	Valore acquisizione	12,50	0,00	REGIONE	
24264	TERRENI AGRICOLI	1.2.2.02.13.01.001	Disponibile	141	635	140	PG	CASCIA		No	09/05/2001	ACQUISIZIONE	Valore acquisizione	14,00	0,00	REGIONE	
24262	TERRENI AGRICOLI	1.2.2.02.13.01.001	Disponibile	141	628	130	PG	CASCIA		No	23/09/1991	ESPROPRIO	Valore acquisizione	13,00	0,00	REGIONE	

Sviluppamaria S.p.A.

PATRIMONIO IMMOBILIARE REGIONE UMBRIA
 Prospetto Terreni al 31/12/2021

Numero Matricola (da sistema informativo)	Classificazione secondo il piano dei conti dello Stato Patrimoniale in base al D.lgs. 118/2011 (Descrizione)	Classificazione secondo il piano dei conti dello Stato Patrimoniale in base al D.lgs. 118/2011 (Codice)	Classificazione ai sensi del codice civile (demaniale/affidatario/fin., indisponibile)	Foglio	Particella	Superficie mq	Provincia	Comune	Località	Bene soggetto ad ammortamento	Data di acquisizione	Modalità di acquisizione	Criterio di valutazione secondo i principi del D.lgs. 118/2011	Valore dell'immobile secondo il D.lgs. 118/2021 al 31/12/2021 (euro)	Valore dell'immobile secondo il D.lgs. 118/2011 al 31/12/2020 (euro)	Differenza (+, -) al 31/12/2021 e al 31/12/2020	Ente Gestore	Note
24261	TERRENI AGRICOLI	1.2.2.02.13.01.001	Disponibile	141	627	90	PG	CASCIA		No	25/10/2000	ACQUISIZIONE	Valore acquisizione	90,00	90,00	0,00	REGIONE	
24265	TERRENI AGRICOLI	1.2.2.02.13.01.001	Disponibile	141	86	905	PG	CASCIA		No	23/03/1991	ESPROPRIO	Valore acquisizione	905,00	905,00	0,00	REGIONE	
24262	TERRENI AGRICOLI	1.2.2.02.13.01.001	Disponibile	141	25	16	PG	CASCIA		No	23/03/1991	ESPROPRIO	Valore catastale	1,60	1,60	0,00	REGIONE	Il valore è stato determinato applicando il valore dell'EC, ed è particolare (ritirove areali) valore catastale (PRATO)
24248	TERRENI AGRICOLI	1.2.2.02.13.01.001	Disponibile	129	592	32	PG	CASCIA		No	20/04/1994	ACQUISIZIONE	Valore acquisizione	3,20	3,20	0,00	REGIONE	
24247	TERRENI AGRICOLI	1.2.2.02.13.01.001	Disponibile	129	408	35	PG	CASCIA		No	20/04/1994	ACQUISIZIONE	Valore acquisizione	3,50	3,50	0,00	REGIONE	
24268	TERRENI AGRICOLI	1.2.2.02.13.01.001	Disponibile	141	648	697	PG	CASCIA		No	23/03/1991	ESPROPRIO	Valore acquisizione	697,00	697,00	0,00	REGIONE	
24260	TERRENI AGRICOLI	1.2.2.02.13.01.001	Disponibile	141	331	135	PG	CASCIA		No	23/03/1991	ESPROPRIO	Valore acquisizione	13,50	13,50	0,00	REGIONE	
24263	TERRENI AGRICOLI	1.2.2.02.13.01.001	Disponibile	141	629	430	PG	CASCIA		No	23/03/1991	ESPROPRIO	Valore acquisizione	43,00	43,00	0,00	REGIONE	
24246	TERRENI AGRICOLI	1.2.2.02.13.01.001	Disponibile	129	407	165	PG	CASCIA		No	20/04/1994	ACQUISIZIONE	Valore acquisizione	16,50	16,50	0,00	REGIONE	
24254	TERRENI AGRICOLI	1.2.2.02.13.01.001	Disponibile	141	85	645	PG	CASCIA		No	23/03/1991	ESPROPRIO	Valore acquisizione	64,50	64,50	0,00	REGIONE	
24244	TERRENI AGRICOLI	1.2.2.02.13.01.001	Disponibile	129	405	50	PG	CASCIA		No	20/04/1994	ACQUISIZIONE	Valore acquisizione	5,00	5,00	0,00	REGIONE	
24265	TERRENI AGRICOLI	1.2.2.02.13.01.001	Disponibile	141	637	40	PG	CASCIA		No	25/10/2000	ACQUISIZIONE	Valore acquisizione	40,00	40,00	0,00	REGIONE	
24250	TERRENI AGRICOLI	1.2.2.02.13.01.001	Disponibile	129	597	14	PG	CASCIA		No	20/04/1994	ACQUISIZIONE	Valore acquisizione	1,40	1,40	0,00	REGIONE	
24259	TERRENI AGRICOLI	1.2.2.02.13.01.001	Disponibile	141	320	40	PG	CASCIA		No	23/03/1991	ESPROPRIO	Valore acquisizione	4,00	4,00	0,00	REGIONE	
26628	TERRENI AGRICOLI	1.2.2.02.13.01.001	Disponibile	118	58	3.460	PG	CITTA' DI CASTELLO		No	10/07/1975	TRASFERIMENTO A TITOLO GRATUITO	Valore catastale	234,00	234,00	0,00	AGENZIA FORESTALE REGIONALE	
26616	TERRENI AGRICOLI	1.2.2.02.13.01.001	Disponibile	118	33	12.620	PG	CITTA' DI CASTELLO		No	10/07/1975	TRASFERIMENTO A TITOLO GRATUITO	Valore catastale	4.236,38	4.236,38	0,00	AGENZIA FORESTALE REGIONALE	
26618	TERRENI AGRICOLI	1.2.2.02.13.01.001	Disponibile	118	43	33.770	PG	CITTA' DI CASTELLO		No	10/07/1975	TRASFERIMENTO A TITOLO GRATUITO	Valore catastale	2.266,88	2.266,88	0,00	AGENZIA FORESTALE REGIONALE	
26619	TERRENI AGRICOLI	1.2.2.02.13.01.001	Disponibile	118	44	8.620	PG	CITTA' DI CASTELLO		No	10/07/1975	TRASFERIMENTO A TITOLO GRATUITO	Valore catastale	578,50	578,50	0,00	AGENZIA FORESTALE REGIONALE	
26621	TERRENI AGRICOLI	1.2.2.02.13.01.001	Disponibile	118	48	16.980	PG	CITTA' DI CASTELLO		No	10/07/1975	TRASFERIMENTO A TITOLO GRATUITO	Valore catastale	4.072,25	4.072,25	0,00	AGENZIA FORESTALE REGIONALE	
26624	TERRENI AGRICOLI	1.2.2.02.13.01.001	Disponibile	118	52	6.210	PG	CITTA' DI CASTELLO		No	10/07/1975	TRASFERIMENTO A TITOLO GRATUITO	Valore catastale	417,63	417,63	0,00	AGENZIA FORESTALE REGIONALE	
26608	TERRENI AGRICOLI	1.2.2.02.13.01.001	Disponibile	118	24	4.060	PG	CITTA' DI CASTELLO		No	10/07/1975	TRASFERIMENTO A TITOLO GRATUITO	Valore catastale	273,00	273,00	0,00	AGENZIA FORESTALE REGIONALE	

Sviluppamaria S.p.A.

PATRIMONIO IMMOBILIARE REGIONE UMBRIA
 Prospetto Terreni al 31/12/2021

Numero Matricola (da sistema informativo)	Classificazione secondo il piano dei conti dello Stato Patrimoniale in base al D.lgs. 118/2011 (Descrizione)	Classificazione secondo il piano dei conti dello Stato Patrimoniale in base al D.lgs. 118/2011 (Codice)	Classificazione ai sensi del codice civile (demaniale/disponibile, inalienabile)	Foglio	Particella	Superficie mq	Provincia	Comune	Località	Bene soggetto ad ammortamento	Data di acquisizione	Modalità di acquisizione	Criterio di valutazione secondo principi del D.lgs. 118/2011	Valore dell'immobile secondo il D.lgs. 118/2021 al 31/12/2021 (euro)	Valore dell'immobile secondo il D.lgs. 118/2011 al 31/12/2020 (euro)	Differenza (+, -) al 31/12/2021	Ente Gestore	Note
26508	TERRENI AGRICOLI	1.2.2.02.13.01.001	Disponibile	103	43	1.620	PG	CITTA' DI CASTELLO	Vacc. la Ghisi	No	26/05/1986	TRASFERIMENTO A TITOLO GRATUITO	Valore catastale	108,88	108,88	0,00	AGENZIA FORESTALE REGIONALE	
26703	TERRENI AGRICOLI	1.2.2.02.13.01.001	Disponibile	119	34	1.130	PG	CITTA' DI CASTELLO	CAPIZZA	No	10/07/1975	TRASFERIMENTO A TITOLO GRATUITO	Valore catastale	94,25	94,25	0,00	AGENZIA FORESTALE REGIONALE	
26805	TERRENI AGRICOLI	1.2.2.02.13.01.001	Disponibile	118	21	21.210	PG	CITTA' DI CASTELLO		No	10/07/1975	TRASFERIMENTO A TITOLO GRATUITO	Valore catastale	9.790,63	9.790,63	0,00	AGENZIA FORESTALE REGIONALE	
26212	TERRENI AGRICOLI	1.2.2.02.13.01.001	Disponibile	78	54	1.770	PG	CITTA' DI CASTELLO	VOCABOLO COACRI	No	10/07/1975	TRASFERIMENTO A TITOLO GRATUITO	Valore catastale	594,75	594,75	0,00	AGENZIA FORESTALE REGIONALE	
40144	TERRENI AGRICOLI	1.2.2.02.13.01.001	Disponibile	78	539	350	PG	CITTA' DI CASTELLO	VOCABOLO COACRI	No	26/05/1986	TRASFERIMENTO A TITOLO GRATUITO	Valore catastale	117,00	117,00	0,00	AGENZIA FORESTALE REGIONALE	
40600	TERRENI AGRICOLI	1.2.2.02.13.01.001	Disponibile	52	564	6.000	PG	CITTA' DI CASTELLO	Bocca Serola	No	10/07/1975	TRASFERIMENTO A TITOLO GRATUITO	Valore catastale	2.013,38	2.013,38	0,00	AGENZIA FORESTALE REGIONALE	
26813	TERRENI AGRICOLI	1.2.2.02.13.01.001	Disponibile	4	53	4.930	PG	CITTA' DI CASTELLO	Monte Rupetto	No	10/07/1975	TRASFERIMENTO A TITOLO GRATUITO	Valore catastale	331,50	331,50	0,00	AGENZIA FORESTALE REGIONALE	
26810	TERRENI AGRICOLI	1.2.2.02.13.01.001	Disponibile	118	26	3.450	PG	CITTA' DI CASTELLO		No	10/07/1975	TRASFERIMENTO A TITOLO GRATUITO	Valore catastale	232,38	232,38	0,00	AGENZIA FORESTALE REGIONALE	
26817	TERRENI AGRICOLI	1.2.2.02.13.01.001	Disponibile	118	34	6.840	PG	CITTA' DI CASTELLO		No	10/07/1975	TRASFERIMENTO A TITOLO GRATUITO	Valore catastale	2.296,13	2.296,13	0,00	AGENZIA FORESTALE REGIONALE	
26200	TERRENI AGRICOLI	1.2.2.02.13.01.001	Disponibile	78	39	5.360	PG	CITTA' DI CASTELLO	S. Andrea	No	26/05/1986	TRASFERIMENTO A TITOLO GRATUITO	Valore catastale	1.799,88	1.799,88	0,00	AGENZIA FORESTALE REGIONALE	
26210	TERRENI AGRICOLI	1.2.2.02.13.01.001	Disponibile	78	50	3.740	PG	CITTA' DI CASTELLO	VOCABOLO COACRI	No	26/05/1986	TRASFERIMENTO A TITOLO GRATUITO	Valore catastale	1.256,13	1.256,13	0,00	AGENZIA FORESTALE REGIONALE	
26213	TERRENI AGRICOLI	1.2.2.02.13.01.001	Disponibile	78	55	6.120	PG	CITTA' DI CASTELLO	VOCABOLO COACRI	No	10/07/1975	TRASFERIMENTO A TITOLO GRATUITO	Valore catastale	411,13	411,13	0,00	AGENZIA FORESTALE REGIONALE	
26534	TERRENI AGRICOLI	1.2.2.02.13.01.001	Disponibile	117	9	7.670	PG	CITTA' DI CASTELLO	Montemaggiore	No	10/07/1975	TRASFERIMENTO A TITOLO GRATUITO	Valore catastale	643,50	643,50	0,00	AGENZIA FORESTALE REGIONALE	
40888	TERRENI AGRICOLI	1.2.2.02.13.01.001	Disponibile	103	539	5.050	PG	CITTA' DI CASTELLO	Vacc. la Ghisi	No	26/05/1986	TRASFERIMENTO A TITOLO GRATUITO	Valore catastale	4.450,88	4.450,88	0,00	AGENZIA FORESTALE REGIONALE	
26287	TERRENI AGRICOLI	1.2.2.02.13.01.001	Disponibile	79	26	410	PG	CITTA' DI CASTELLO	SESSI	No	26/05/1986	TRASFERIMENTO A TITOLO GRATUITO	Valore catastale	37,38	37,38	0,00	AGENZIA FORESTALE REGIONALE	
26286	TERRENI AGRICOLI	1.2.2.02.13.01.001	Disponibile	79	23	2.980	PG	CITTA' DI CASTELLO	SESSI	No	26/05/1986	TRASFERIMENTO A TITOLO GRATUITO	Valore catastale	274,63	274,63	0,00	AGENZIA FORESTALE REGIONALE	Validazione rogatoria anno 2018
40502	TERRENI AGRICOLI	1.2.2.02.13.01.001	Disponibile	118	860	1.045	PG	CITTA' DI CASTELLO		No	10/07/1975	TRASFERIMENTO A TITOLO GRATUITO	Valore catastale	87,75	87,75	0,00	AGENZIA FORESTALE REGIONALE	
40489	TERRENI AGRICOLI	1.2.2.02.13.01.001	Disponibile	118	857	5.555	PG	CITTA' DI CASTELLO		No	10/07/1975	TRASFERIMENTO A TITOLO GRATUITO	Valore catastale	466,38	466,38	0,00	AGENZIA FORESTALE REGIONALE	
40503	TERRENI AGRICOLI	1.2.2.02.13.01.001	Disponibile	118	855	47.943	PG	CITTA' DI CASTELLO		No	10/07/1975	TRASFERIMENTO A TITOLO GRATUITO	Valore catastale	3.219,13	3.219,13	0,00	AGENZIA FORESTALE REGIONALE	
40504	TERRENI AGRICOLI	1.2.2.02.13.01.001	Disponibile	118	856	1.127	PG	CITTA' DI CASTELLO		No	10/07/1975	TRASFERIMENTO A TITOLO GRATUITO	Valore catastale	76,38	76,38	0,00	AGENZIA FORESTALE REGIONALE	
40176	TERRENI AGRICOLI	1.2.2.02.13.01.001	Disponibile	119	552	1.534	PG	CITTA' DI CASTELLO	CAPIZZA	No	10/07/1975	TRASFERIMENTO A TITOLO GRATUITO	Valore catastale	102,38	102,38	0,00	AGENZIA FORESTALE REGIONALE	

Sviluppamaria S.p.A.

PATRIMONIO IMMOBILIARE REGIONE UMBRIA
 Prospetto Terreni al 31/12/2021

Numero Matricola (da sistema informativo)	Classificazione secondo il piano dei conti dello Stato Patrimoniale in base al D.lgs. 118/2011 (descrizione)	Classificazione secondo il piano dei conti dello Stato Patrimoniale in base al D.lgs. 118/2011 (codice)	Classificazione ai sensi del codice civile (demaniale/disponibile, indisponibile)	Foglio	Particella	Superficie mq	Provincia	Comune	Località	Bene soggetto ad ammortamento	Data di acquisizione	Modalità di acquisizione	Criterio di valutazione secondo principi del D.lgs. 118/2011	Valore dell'immobile secondo D.lgs. 118/2011 al 31/12/2021 (euro)	Valore dell'immobile secondo D.lgs. 118/2011 al 31/12/2020 (euro)	Differenza (+, -) 2020 e 2021	Ente Gestore	Note
40217	TERRENI AGRICOLI	1.2.2.02.13.01.001	Disponibile	79	538	1.025	PG	CITTA' DI CASTELLO	Voc.le Caffiense	No	26/05/1986	TRASFERIMENTO A TITOLO GRATUITO	Valore catastale	472,88	472,88	0,00	AGENZIA FORESTALE REGIONALE	
40889	TERRENI AGRICOLI	1.2.2.02.13.01.001	Disponibile	4	30	4.950	PG	CITTA' DI CASTELLO	Bocca Serola	No	10/07/1975	TRASFERIMENTO A TITOLO GRATUITO	Valore catastale	416,00	416,00	0,00	AGENZIA FORESTALE REGIONALE	
26268	TERRENI AGRICOLI	1.2.2.02.13.01.001	Disponibile	79	3	5.660	PG	CITTA' DI CASTELLO	Voc.le Caffiense	No	28/05/1980	TRASFERIMENTO A TITOLO GRATUITO	Valore catastale	2.613,00	2.613,00	0,00	AGENZIA FORESTALE REGIONALE	
26613	TERRENI AGRICOLI	1.2.2.02.13.01.001	Disponibile	119	30	6.440	PG	CITTA' DI CASTELLO		No	10/07/1975	TRASFERIMENTO A TITOLO GRATUITO	Valore catastale	2.161,25	2.161,25	0,00	AGENZIA FORESTALE REGIONALE	
26535	TERRENI AGRICOLI	1.2.2.02.13.01.001	Disponibile	117	12	500	PG	CITTA' DI CASTELLO	Montemaggiore	No	26/05/1980	TRASFERIMENTO A TITOLO GRATUITO	Valore catastale	167,38	167,38	0,00	AGENZIA FORESTALE REGIONALE	
25926	TERRENI AGRICOLI	1.2.2.02.13.01.001	Disponibile	52	47	2.210	PG	CITTA' DI CASTELLO	Bocca Serola	No	10/07/1975	TRASFERIMENTO A TITOLO GRATUITO	Valore catastale	555,75	555,75	0,00	AGENZIA FORESTALE REGIONALE	
25927	TERRENI AGRICOLI	1.2.2.02.13.01.001	Disponibile	52	48	1.300	PG	CITTA' DI CASTELLO	Bocca Serola	No	10/07/1975	TRASFERIMENTO A TITOLO GRATUITO	Valore catastale	87,75	87,75	0,00	AGENZIA FORESTALE REGIONALE	
25616	TERRENI AGRICOLI	1.2.2.02.13.01.001	Disponibile	4	56	3.530	PG	CITTA' DI CASTELLO	Monte Riperto	No	10/07/1975	TRASFERIMENTO A TITOLO GRATUITO	Valore catastale	1.184,63	1.184,63	0,00	AGENZIA FORESTALE REGIONALE	
26695	TERRENI AGRICOLI	1.2.2.02.13.01.001	Disponibile	119	25	23.360	PG	CITTA' DI CASTELLO		No	10/07/1975	TRASFERIMENTO A TITOLO GRATUITO	Valore catastale	7.906,88	7.906,88	0,00	AGENZIA FORESTALE REGIONALE	
26053	TERRENI AGRICOLI	1.2.2.02.13.01.001	Disponibile	58	50	7.130	PG	CITTA' DI CASTELLO	SESSI	No	26/05/1986	TRASFERIMENTO A TITOLO GRATUITO	Valore catastale	479,38	479,38	0,00	AGENZIA FORESTALE REGIONALE	Variazione catastale registrata nel 2018
26607	TERRENI AGRICOLI	1.2.2.02.13.01.001	Disponibile	118	23	8.110	PG	CITTA' DI CASTELLO		No	10/07/1975	TRASFERIMENTO A TITOLO GRATUITO	Valore catastale	429,00	429,00	0,00	AGENZIA FORESTALE REGIONALE	
26507	TERRENI AGRICOLI	1.2.2.02.13.01.001	Disponibile	103	42	740	PG	CITTA' DI CASTELLO	Voc.le Gelsi	No	28/05/1980	TRASFERIMENTO A TITOLO GRATUITO	Valore catastale	50,38	50,38	0,00	AGENZIA FORESTALE REGIONALE	
26609	TERRENI AGRICOLI	1.2.2.02.13.01.001	Disponibile	118	25	63.980	PG	CITTA' DI CASTELLO		No	10/07/1975	TRASFERIMENTO A TITOLO GRATUITO	Valore catastale	12.389,00	12.389,00	0,00	AGENZIA FORESTALE REGIONALE	
26611	TERRENI AGRICOLI	1.2.2.02.13.01.001	Disponibile	118	28	420	PG	CITTA' DI CASTELLO		No	10/07/1975	TRASFERIMENTO A TITOLO GRATUITO	Valore catastale	35,75	35,75	0,00	AGENZIA FORESTALE REGIONALE	
26614	TERRENI AGRICOLI	1.2.2.02.13.01.001	Disponibile	118	31	5.960	PG	CITTA' DI CASTELLO		No	10/07/1975	TRASFERIMENTO A TITOLO GRATUITO	Valore catastale	2.010,13	2.010,13	0,00	AGENZIA FORESTALE REGIONALE	
26615	TERRENI AGRICOLI	1.2.2.02.13.01.001	Disponibile	118	32	640	PG	CITTA' DI CASTELLO		No	10/07/1975	TRASFERIMENTO A TITOLO GRATUITO	Valore catastale	214,50	214,50	0,00	AGENZIA FORESTALE REGIONALE	
26622	TERRENI AGRICOLI	1.2.2.02.13.01.001	Disponibile	118	49	21.620	PG	CITTA' DI CASTELLO		No	10/07/1975	TRASFERIMENTO A TITOLO GRATUITO	Valore catastale	9.540,38	9.540,38	0,00	AGENZIA FORESTALE REGIONALE	
26502	TERRENI AGRICOLI	1.2.2.02.13.01.001	Disponibile	78	42	900	PG	CITTA' DI CASTELLO	S.Andrea	No	26/05/1980	TRASFERIMENTO A TITOLO GRATUITO	Valore catastale	302,25	302,25	0,00	AGENZIA FORESTALE REGIONALE	
26211	TERRENI AGRICOLI	1.2.2.02.13.01.001	Disponibile	78	52	450	PG	CITTA' DI CASTELLO	VOCABOLO COACRI	No	10/07/1975	TRASFERIMENTO A TITOLO GRATUITO	Valore catastale	151,13	151,13	0,00	AGENZIA FORESTALE REGIONALE	
26702	TERRENI AGRICOLI	1.2.2.02.13.01.001	Disponibile	119	33	1.430	PG	CITTA' DI CASTELLO	CAPIUZZA	No	10/07/1975	TRASFERIMENTO A TITOLO GRATUITO	Valore catastale	180,38	180,38	0,00	AGENZIA FORESTALE REGIONALE	
26203	TERRENI AGRICOLI	1.2.2.02.13.01.001	Disponibile	78	43	3.100	PG	CITTA' DI CASTELLO	S.Andrea	No	26/05/1980	TRASFERIMENTO A TITOLO GRATUITO	Valore catastale	1.040,00	1.040,00	0,00	AGENZIA FORESTALE REGIONALE	

Sviluppamaria S.p.A.

PATRIMONIO IMMOBILIARE REGIONE UMBRIA
 Prospetto Terreni al 31/12/2021

Numero Matricola (da sistema informativo)	Classificazione secondo il piano dei conti dello Stato Patrimoniale in base al D.lgs. 118/2011 (descrizione)	Classificazione secondo il piano dei conti dello Stato Patrimoniale in base al D.lgs. 118/2011 (codice)	Classificazione ai sensi del codice civile (demaniale/affidatario/alt., indisponibile)	Foglio	Particella	Superficie mq	Provincia	Comune	Località	Bene soggetto ad ammortamento	Data di acquisizione	Modalità di acquisizione	Criterio di valutazione secondo principi del D.lgs. 118/2011	Valore dell'immobile secondo D.lgs. 118/2021 al 31/12/2021 (euro)	Differenziale (+/-) tra il 31/12/2021 e il 31/12/2020 (euro)	Ente Gestore	Note
26696	TERRENI AGRICOLI	1.2.2.02.13.01.001	Disponibile	119	26	9,270	PG	CITTA' DI CASTELLO		No	10/07/1975	TRASFERIMENTO A TITOLO GRATUITO	Valore catastale	3.111,88	0,00	AGENZIA FORESTALE REGIONALE	
26700	TERRENI AGRICOLI	1.2.2.02.13.01.001	Disponibile	119	30	1,540	PG	CITTA' DI CASTELLO	CAPIZZA	No	10/07/1975	TRASFERIMENTO A TITOLO GRATUITO	Valore catastale	104,00	0,00	AGENZIA FORESTALE REGIONALE	
40174	TERRENI AGRICOLI	1.2.2.02.13.01.001	Disponibile	102	502	20,000	PG	CITTA' DI CASTELLO		No	10/07/1975	TRASFERIMENTO A TITOLO GRATUITO	Valore catastale	1.678,63	0,00	AGENZIA FORESTALE REGIONALE	
40175	TERRENI AGRICOLI	1.2.2.02.13.01.001	Disponibile	119	551	2,146	PG	CITTA' DI CASTELLO		No	10/07/1975	TRASFERIMENTO A TITOLO GRATUITO	Valore catastale	144,63	0,00	AGENZIA FORESTALE REGIONALE	
40166	TERRENI AGRICOLI	1.2.2.02.13.01.001	Disponibile	119	545	3,861	PG	CITTA' DI CASTELLO		No	10/07/1975	TRASFERIMENTO A TITOLO GRATUITO	Valore catastale	810,88	0,00	AGENZIA FORESTALE REGIONALE	
40207	TERRENI AGRICOLI	1.2.2.02.13.01.001	Disponibile	119	550	59,323	PG	CITTA' DI CASTELLO		No	10/07/1975	TRASFERIMENTO A TITOLO GRATUITO	Valore catastale	27.382,88	0,00	AGENZIA FORESTALE REGIONALE	
40209	TERRENI AGRICOLI	1.2.2.02.13.01.001	Disponibile	119	547	24,098	PG	CITTA' DI CASTELLO		No	10/07/1975	TRASFERIMENTO A TITOLO GRATUITO	Valore catastale	11.123,13	0,00	AGENZIA FORESTALE REGIONALE	
40210	TERRENI AGRICOLI	1.2.2.02.13.01.001	Disponibile	119	548	1	PG	CITTA' DI CASTELLO		No	10/07/1975	TRASFERIMENTO A TITOLO GRATUITO	Valore catastale	1,63	0,00	AGENZIA FORESTALE REGIONALE	
40146	TERRENI AGRICOLI	1.2.2.02.13.01.001	Disponibile	75	970	10,885	PG	CITTA' DI CASTELLO	FRACCAANO	No	10/07/1975	TRASFERIMENTO A TITOLO GRATUITO	Valore catastale	3.654,63	0,00	AGENZIA FORESTALE REGIONALE	
40214	TERRENI AGRICOLI	1.2.2.02.13.01.001	Disponibile	102	504	3,540	PG	CITTA' DI CASTELLO		No	10/07/1975	TRASFERIMENTO A TITOLO GRATUITO	Valore catastale	1.187,88	0,00	AGENZIA FORESTALE REGIONALE	
40216	TERRENI AGRICOLI	1.2.2.02.13.01.001	Disponibile	79	537	1,480	PG	CITTA' DI CASTELLO	Voc.le Caffiense	No	26/05/1986	TRASFERIMENTO A TITOLO GRATUITO	Valore catastale	662,50	0,00	AGENZIA FORESTALE REGIONALE	
40218	TERRENI AGRICOLI	1.2.2.02.13.01.001	Disponibile	78	536	26,980	PG	CITTA' DI CASTELLO	VOCABOLO COACRI	No	26/05/1986	TRASFERIMENTO A TITOLO GRATUITO	Valore catastale	9.732,13	0,00	AGENZIA FORESTALE REGIONALE	
40149	TERRENI AGRICOLI	1.2.2.02.13.01.001	Disponibile	58	539	740	PG	CITTA' DI CASTELLO	Voc.le Caffiense	No	10/07/1975	TRASFERIMENTO A TITOLO GRATUITO	Valore catastale	246,63	0,00	AGENZIA FORESTALE REGIONALE	
40152	TERRENI AGRICOLI	1.2.2.02.13.01.001	Disponibile	79	534	3,300	PG	CITTA' DI CASTELLO	Voc.le Caffiense	No	26/05/1986	TRASFERIMENTO A TITOLO GRATUITO	Valore catastale	1.109,25	0,00	AGENZIA FORESTALE REGIONALE	
40183	TERRENI AGRICOLI	1.2.2.02.13.01.001	Disponibile	78	541	3,365	PG	CITTA' DI CASTELLO	VOCABOLO COACRI	No	26/05/1986	TRASFERIMENTO A TITOLO GRATUITO	Valore catastale	282,75	0,00	AGENZIA FORESTALE REGIONALE	
27631	TERRENI AGRICOLI	1.2.2.02.13.01.001	Disponibile	127	38	510	PG	CITTA' DI CASTELLO		No	30/03/1982	TRASFERIMENTO A TITOLO GRATUITO	Valore catastale	21,13	-2.113	AGENZIA FORESTALE REGIONALE	Principio attività di sviluppo nel 2020 - Attivato successivamente con Reg. n. 10 del 10/07/2021 - La società di sviluppo è stata costituita con delibera del 05/10/2020 - Il terreno è stato acquistato in un'operazione di compravendita di cui al verbale di atto n. 100/2020 - La società di sviluppo è stata costituita con delibera del 05/10/2020 - Il terreno è stato acquistato in un'operazione di compravendita di cui al verbale di atto n. 100/2020
26620	TERRENI AGRICOLI	1.2.2.02.13.01.001	Disponibile	118	47	3,860	PG	CITTA' DI CASTELLO		No	10/07/1975	TRASFERIMENTO A TITOLO GRATUITO	Valore catastale	258,38	0,00	AGENZIA FORESTALE REGIONALE	
27818	TERRENI AGRICOLI	1.2.2.02.13.01.001	Disponibile	153	139	2,095	PG	CITTA' DI CASTELLO	MONTESCA	No	30/03/1982	TRASFERIMENTO A TITOLO GRATUITO	Valore catastale	87,75	0,00	AGENZIA FORESTALE REGIONALE	
26689	TERRENI AGRICOLI	1.2.2.02.13.01.001	Disponibile	119	17	3,640	PG	CITTA' DI CASTELLO		No	10/07/1975	TRASFERIMENTO A TITOLO GRATUITO	Valore catastale	1.680,25	0,00	AGENZIA FORESTALE REGIONALE	
28432	TERRENI EDIFICABILI	1.2.2.02.13.02.001	Disponibile	39	1566	15,080	PG	GUALDO TADINO		No	12/05/1986	TRASFERIMENTO A TITOLO GRATUITO	Valore catastale	7.593,63	0,00	AGENZIA FORESTALE REGIONALE	Deriva dalla soppressione della SA n. 1566 n. 1997, quest'ultima unita alla SA n. 103 CF
28431	TERRENI AGRICOLI	1.2.2.02.13.01.001	Disponibile	39	18	16,182	PG	GUALDO TADINO		No	12/05/1986	TRASFERIMENTO A TITOLO GRATUITO	Valore catastale	10.185,50	0,00	AGENZIA FORESTALE REGIONALE	Particella censita dal Patrimonio Indisponibile al Patrimonio Disponibile anno 2020

Sviluppamaria S.p.A.

PATRIMONIO IMMOBILIARE REGIONE UMBRIA
 Prospetto Terreni al 31/12/2021

Numero Matricola (da sistema informativo)	Classificazione secondo il piano dei conti dello Stato Patrimoniale in base al D.lgs. 118/2011 (descrizione)	Classificazione secondo il piano dei conti dello Stato Patrimoniale in base al D.lgs. 118/2011 (codice)	Classificazione ai sensi del codice civile (demaniale/affidato/ln, indisponibile)	Foglio	Particella	Superficie mq	Provincia	Comune	Località	Bene soggetto ad ammortamento	Data di acquisizione	Modalità di acquisizione	Criterio di valutazione secondo principi del D.lgs. 118/2011	Valore dell'immobile secondo D.lgs. 118/2011 al 31/12/2021 (euro)	Differenza (+, -) al 31/12/2021 (euro)	Ente Gestore	Note
40169	TERRENI AGRICOLI	1.2.2.02.13.01.001	Disponibile	39	1394	8	PG	GUALDO TADINO		No	12/05/1980	TRASFERIMENTO A TITOLO GRATUITO	Valore catastale	4,88	0,00	AGENZIA FORESTALE REGIONALE	Particella passiva del Patrimonio Indisponibile a Patrimonio Disponibile anno 2020.
30055	TERRENI AGRICOLI	1.2.2.02.13.01.001	Disponibile	31	2	16.810	PG	GUBBIO		No	28/05/1980	TRASFERIMENTO A TITOLO GRATUITO	Valore catastale	1.129,38	0,00	AGENZIA FORESTALE REGIONALE	
30078	TERRENI AGRICOLI	1.2.2.02.13.01.001	Disponibile	31	27	2.970	PG	GUBBIO		No	28/05/1980	TRASFERIMENTO A TITOLO GRATUITO	Valore catastale	199,88	0,00	AGENZIA FORESTALE REGIONALE	
30079	TERRENI AGRICOLI	1.2.2.02.13.01.001	Disponibile	31	28	10.880	PG	GUBBIO		No	28/05/1980	TRASFERIMENTO A TITOLO GRATUITO	Valore catastale	676,00	0,00	AGENZIA FORESTALE REGIONALE	
30082	TERRENI AGRICOLI	1.2.2.02.13.01.001	Disponibile	31	32	11.880	PG	GUBBIO		No	28/05/1980	TRASFERIMENTO A TITOLO GRATUITO	Valore catastale	386,13	0,00	AGENZIA FORESTALE REGIONALE	
30084	TERRENI AGRICOLI	1.2.2.02.13.01.001	Disponibile	31	35	7.470	PG	GUBBIO		No	28/05/1980	TRASFERIMENTO A TITOLO GRATUITO	Valore catastale	502,13	0,00	AGENZIA FORESTALE REGIONALE	
30087	TERRENI AGRICOLI	1.2.2.02.13.01.001	Disponibile	33	2	9.140	PG	GUBBIO		No	28/05/1980	TRASFERIMENTO A TITOLO GRATUITO	Valore catastale	2.648,75	0,00	AGENZIA FORESTALE REGIONALE	
30109	TERRENI AGRICOLI	1.2.2.02.13.01.001	Disponibile	33	47	4.610	PG	GUBBIO		No	28/05/1980	TRASFERIMENTO A TITOLO GRATUITO	Valore catastale	308,75	0,00	AGENZIA FORESTALE REGIONALE	
30113	TERRENI AGRICOLI	1.2.2.02.13.01.001	Disponibile	33	91	11.150	PG	GUBBIO		No	28/05/1980	TRASFERIMENTO A TITOLO GRATUITO	Valore catastale	956,00	0,00	AGENZIA FORESTALE REGIONALE	
30089	TERRENI AGRICOLI	1.2.2.02.13.01.001	Disponibile	31	17	62.190	PG	GUBBIO		No	28/05/1980	TRASFERIMENTO A TITOLO GRATUITO	Valore catastale	6.352,13	0,00	AGENZIA FORESTALE REGIONALE	
30199	TERRENI AGRICOLI	1.2.2.02.13.01.001	Disponibile	38	11	8.630	PG	GUBBIO		No	28/05/1980	TRASFERIMENTO A TITOLO GRATUITO	Valore catastale	580,13	0,00	AGENZIA FORESTALE REGIONALE	
30058	TERRENI AGRICOLI	1.2.2.02.13.01.001	Disponibile	31	5	6.500	PG	GUBBIO		No	28/05/1980	TRASFERIMENTO A TITOLO GRATUITO	Valore catastale	437,13	0,00	AGENZIA FORESTALE REGIONALE	
30080	TERRENI AGRICOLI	1.2.2.02.13.01.001	Disponibile	31	7	5.950	PG	GUBBIO		No	28/05/1980	TRASFERIMENTO A TITOLO GRATUITO	Valore catastale	389,75	0,00	AGENZIA FORESTALE REGIONALE	
30121	TERRENI AGRICOLI	1.2.2.02.13.01.001	Disponibile	34	7	4.790	PG	GUBBIO		No	28/05/1980	TRASFERIMENTO A TITOLO GRATUITO	Valore catastale	1.603,88	0,00	AGENZIA FORESTALE REGIONALE	
30163	TERRENI AGRICOLI	1.2.2.02.13.01.001	Disponibile	35	22	3.110	PG	GUBBIO		No	28/05/1980	TRASFERIMENTO A TITOLO GRATUITO	Valore catastale	783,25	0,00	AGENZIA FORESTALE REGIONALE	
30104	TERRENI AGRICOLI	1.2.2.02.13.01.001	Disponibile	33	24	59.380	PG	GUBBIO		No	28/05/1980	TRASFERIMENTO A TITOLO GRATUITO	Valore catastale	3.986,13	0,00	AGENZIA FORESTALE REGIONALE	
30088	TERRENI AGRICOLI	1.2.2.02.13.01.001	Disponibile	33	9	5.210	PG	GUBBIO		No	28/05/1980	TRASFERIMENTO A TITOLO GRATUITO	Valore catastale	437,13	0,00	AGENZIA FORESTALE REGIONALE	
30085	TERRENI AGRICOLI	1.2.2.02.13.01.001	Disponibile	31	13	3.140	PG	GUBBIO		No	28/05/1980	TRASFERIMENTO A TITOLO GRATUITO	Valore catastale	211,25	0,00	AGENZIA FORESTALE REGIONALE	
30087	TERRENI AGRICOLI	1.2.2.02.13.01.001	Disponibile	31	38	52.980	PG	GUBBIO		No	28/05/1980	TRASFERIMENTO A TITOLO GRATUITO	Valore catastale	2.905,50	0,00	AGENZIA FORESTALE REGIONALE	
30081	TERRENI AGRICOLI	1.2.2.02.13.01.001	Disponibile	31	8	15.250	PG	GUBBIO		No	28/05/1980	TRASFERIMENTO A TITOLO GRATUITO	Valore catastale	1.023,75	0,00	AGENZIA FORESTALE REGIONALE	
30077	TERRENI AGRICOLI	1.2.2.02.13.01.001	Disponibile	31	26	17.880	PG	GUBBIO		No	28/05/1980	TRASFERIMENTO A TITOLO GRATUITO	Valore catastale	3.807,38	0,00	AGENZIA FORESTALE REGIONALE	

Sviluppameta S.p.A.

PATRIMONIO IMMOBILIARE REGIONE UMBRIA
 Prospetto Terreni al 31/12/2021

Numero Matri. (da sistema informativo)	Classificazione secondo il piano dei conti dello Stato Patrimoniale in base al D.lgs. 118/2011 (Descrizione)	Classificazione secondo il piano dei conti dello Stato Patrimoniale in base al D.lgs. 118/2011 (Codice)	Classificazione ai sensi del codice civile (demaniale/disponibile/ir, indisponibile)	Foglio	Particella	Superficie mq	Provincia	Comune	Località	Bene soggetto ad ammortamento	Data di acquisizione	Modalità di acquisizione	Criterio di valutazione secondo principi del D.lgs. 118/2011	Valore dell'immobile secondo D.lgs. 118/2011 al 31/12/2021 (euro)	Valore dell'immobile secondo D.lgs. 118/2011 al 31/12/2020 (euro)	Differenza (+, -) al 31/12/2021	Ente Gestore	Note
30189	TERRENI AGRICOLI	1.2.2.02.13.01.001	Disponibile	36	10	13.490	PG	GUBBIO		No	26/05/1980	TRASFERIMENTO A TITOLO GRATUITO	Valore catastale	1.132,63	1.132,63	0,00	AGENZIA FORESTALE REGIONALE	
30072	TERRENI AGRICOLI	1.2.2.02.13.01.001	Disponibile	31	21	11.520	PG	GUBBIO		No	26/05/1980	TRASFERIMENTO A TITOLO GRATUITO	Valore catastale	773,50	773,50	0,00	AGENZIA FORESTALE REGIONALE	
30067	TERRENI AGRICOLI	1.2.2.02.13.01.001	Disponibile	31	15	160	PG	GUBBIO		No	26/05/1980	TRASFERIMENTO A TITOLO GRATUITO	Valore catastale	4,88	4,88	0,00	AGENZIA FORESTALE REGIONALE	
30145	TERRENI AGRICOLI	1.2.2.02.13.01.001	Disponibile	34	33	6.990	PG	GUBBIO		No	26/05/1980	TRASFERIMENTO A TITOLO GRATUITO	Valore catastale	586,63	586,63	0,00	AGENZIA FORESTALE REGIONALE	
40243	TERRENI AGRICOLI	1.2.2.02.13.01.001	Disponibile	34	111	3.075	PG	GUBBIO		No	26/05/1980	TRASFERIMENTO A TITOLO GRATUITO	Valore catastale	206,38	206,38	0,00	AGENZIA FORESTALE REGIONALE	
30056	TERRENI AGRICOLI	1.2.2.02.13.01.001	Disponibile	31	3	8.800	PG	GUBBIO		No	26/05/1980	TRASFERIMENTO A TITOLO GRATUITO	Valore catastale	591,50	591,50	0,00	AGENZIA FORESTALE REGIONALE	
30068	TERRENI AGRICOLI	1.2.2.02.13.01.001	Disponibile	31	16	1.920	PG	GUBBIO		No	26/05/1980	TRASFERIMENTO A TITOLO GRATUITO	Valore catastale	65,00	65,00	0,00	AGENZIA FORESTALE REGIONALE	
30070	TERRENI AGRICOLI	1.2.2.02.13.01.001	Disponibile	31	18	1.180	PG	GUBBIO		No	26/05/1980	TRASFERIMENTO A TITOLO GRATUITO	Valore catastale	79,63	79,63	0,00	AGENZIA FORESTALE REGIONALE	
30054	TERRENI AGRICOLI	1.2.2.02.13.01.001	Disponibile	31	1	92	PG	GUBBIO		No	26/05/1980	TRASFERIMENTO A TITOLO GRATUITO	Valore catastale	6,50	6,50	0,00	AGENZIA FORESTALE REGIONALE	
30083	TERRENI AGRICOLI	1.2.2.02.13.01.001	Disponibile	31	34	5.700	PG	GUBBIO		No	26/05/1980	TRASFERIMENTO A TITOLO GRATUITO	Valore catastale	1.914,25	1.914,25	0,00	AGENZIA FORESTALE REGIONALE	
30059	TERRENI AGRICOLI	1.2.2.02.13.01.001	Disponibile	31	6	9.940	PG	GUBBIO		No	26/05/1980	TRASFERIMENTO A TITOLO GRATUITO	Valore catastale	3.336,13	3.336,13	0,00	AGENZIA FORESTALE REGIONALE	
30062	TERRENI AGRICOLI	1.2.2.02.13.01.001	Disponibile	31	9	1.370	PG	GUBBIO		No	26/05/1980	TRASFERIMENTO A TITOLO GRATUITO	Valore catastale	459,88	459,88	0,00	AGENZIA FORESTALE REGIONALE	
30076	TERRENI AGRICOLI	1.2.2.02.13.01.001	Disponibile	31	25	4.750	PG	GUBBIO		No	26/05/1980	TRASFERIMENTO A TITOLO GRATUITO	Valore catastale	1.157,00	1.157,00	0,00	AGENZIA FORESTALE REGIONALE	
30083	TERRENI AGRICOLI	1.2.2.02.13.01.001	Disponibile	31	45	1.550	PG	GUBBIO		No	26/05/1980	TRASFERIMENTO A TITOLO GRATUITO	Valore catastale	102,38	102,38	0,00	AGENZIA FORESTALE REGIONALE	
30147	TERRENI AGRICOLI	1.2.2.02.13.01.001	Disponibile	34	104	12.945	PG	GUBBIO		No	26/05/1980	TRASFERIMENTO A TITOLO GRATUITO	Valore catastale	4.345,25	4.345,25	0,00	AGENZIA FORESTALE REGIONALE	
30144	TERRENI AGRICOLI	1.2.2.02.13.01.001	Disponibile	34	32	1.070	PG	GUBBIO		No	26/05/1980	TRASFERIMENTO A TITOLO GRATUITO	Valore catastale	89,38	89,38	0,00	AGENZIA FORESTALE REGIONALE	
30161	TERRENI AGRICOLI	1.2.2.02.13.01.001	Disponibile	35	20	32.026	PG	GUBBIO		No	26/05/1980	TRASFERIMENTO A TITOLO GRATUITO	Valore catastale	8.063,25	8.063,25	0,00	AGENZIA FORESTALE REGIONALE	
30134	TERRENI AGRICOLI	1.2.2.02.13.01.001	Disponibile	34	21	750	PG	GUBBIO		No	26/05/1980	TRASFERIMENTO A TITOLO GRATUITO	Valore catastale	50,38	50,38	0,00	AGENZIA FORESTALE REGIONALE	
30135	TERRENI AGRICOLI	1.2.2.02.13.01.001	Disponibile	34	22	12.140	PG	GUBBIO		No	26/05/1980	TRASFERIMENTO A TITOLO GRATUITO	Valore catastale	1.018,88	1.018,88	0,00	AGENZIA FORESTALE REGIONALE	
30137	TERRENI AGRICOLI	1.2.2.02.13.01.001	Disponibile	34	25	1.740	PG	GUBBIO		No	26/05/1980	TRASFERIMENTO A TITOLO GRATUITO	Valore catastale	43,88	43,88	0,00	AGENZIA FORESTALE REGIONALE	
30111	TERRENI AGRICOLI	1.2.2.02.13.01.001	Disponibile	33	88	10	PG	GUBBIO		No	26/05/1980	TRASFERIMENTO A TITOLO GRATUITO	Valore catastale	1,63	1,63	0,00	AGENZIA FORESTALE REGIONALE	

Sviluppamare S.p.A.

PATRIMONIO IMMOBILIARE REGIONE UMBRIA
 Prospetto Terreni al 31/12/2021

Numero Matri. (da sistema informativo)	Classificazione secondo il piano dei conti dello Stato Patrimoniale in base al D.lgs. 118/2011 (Descrizione)	Classificazione secondo il piano dei conti dello Stato Patrimoniale in base al D.lgs. 118/2011 (Codice)	Classificazione ai sensi del codice civile (demaniale/affidato/alt., indisponibile)	Foglio	Particella	Superficie mq	Provincia	Comune	Località	Bene soggetto ad ammortamento	Data di acquisizione	Modalità di acquisizione	Criterio di valutazione secondo principi del D.lgs. 118/2011	Valore dell'immobile secondo il D.lgs. 118/2011 al 31/12/2021 (euro)	Differenza (+, -) al 31/12/2021 (euro)	Ente Gestore	Note
30112	TERRENI AGRICOLI	1.2.2.02.13.01.001	Disponibile	33	89	5.260	PG	GUBBIO		No	26/05/1980	TRASFERIMENTO A TITOLO GRATUITO	Valore catastale	442,00	0,00	AGENZIA FORESTALE REGIONALE	
30088	TERRENI AGRICOLI	1.2.2.02.13.01.001	Disponibile	31	39	4.370	PG	GUBBIO		No	26/05/1980	TRASFERIMENTO A TITOLO GRATUITO	Valore catastale	284,13	0,00	AGENZIA FORESTALE REGIONALE	Verificatore catastale registrato nel 2018
30086	TERRENI AGRICOLI	1.2.2.02.13.01.001	Disponibile	33	1	1.440	PG	GUBBIO		No	26/05/1980	TRASFERIMENTO A TITOLO GRATUITO	Valore catastale	422,50	0,00	AGENZIA FORESTALE REGIONALE	
30100	TERRENI AGRICOLI	1.2.2.02.13.01.001	Disponibile	33	11	8.000	PG	GUBBIO		No	26/05/1980	TRASFERIMENTO A TITOLO GRATUITO	Valore catastale	671,13	0,00	AGENZIA FORESTALE REGIONALE	
40225	TERRENI AGRICOLI	1.2.2.02.13.01.001	Disponibile	34	115	6.660	PG	GUBBIO		No	26/05/1980	TRASFERIMENTO A TITOLO GRATUITO	Valore catastale	559,00	0,00	AGENZIA FORESTALE REGIONALE	
30081	TERRENI AGRICOLI	1.2.2.02.13.01.001	Disponibile	31	43	86.240	PG	GUBBIO		No	26/05/1980	TRASFERIMENTO A TITOLO GRATUITO	Valore catastale	7.782,13	0,00	AGENZIA FORESTALE REGIONALE	
40222	TERRENI AGRICOLI	1.2.2.02.13.01.001	Disponibile	34	119	3.095	PG	GUBBIO		No	26/05/1980	TRASFERIMENTO A TITOLO GRATUITO	Valore catastale	280,00	0,00	AGENZIA FORESTALE REGIONALE	
30057	TERRENI AGRICOLI	1.2.2.02.13.01.001	Disponibile	31	4	9.090	PG	GUBBIO		No	26/05/1980	TRASFERIMENTO A TITOLO GRATUITO	Valore catastale	611,00	0,00	AGENZIA FORESTALE REGIONALE	
40233	TERRENI AGRICOLI	1.2.2.02.13.01.001	Disponibile	31	508	2.507	PG	GUBBIO		No	26/05/1980	TRASFERIMENTO A TITOLO GRATUITO	Valore catastale	169,00	0,00	AGENZIA FORESTALE REGIONALE	
30214	TERRENI AGRICOLI	1.2.2.02.13.01.001	Disponibile	36	27	3.630	PG	GUBBIO		No	10/07/1975	TRASFERIMENTO A TITOLO GRATUITO	Valore catastale	303,88	0,00	AGENZIA FORESTALE REGIONALE	
40248	TERRENI AGRICOLI	1.2.2.02.13.01.001	Disponibile	31	506	96.878	PG	GUBBIO		No	26/05/1980	TRASFERIMENTO A TITOLO GRATUITO	Valore catastale	24.391,25	0,00	AGENZIA FORESTALE REGIONALE	
30071	TERRENI AGRICOLI	1.2.2.02.13.01.001	Disponibile	31	20	3.050	PG	GUBBIO		No	26/05/1980	TRASFERIMENTO A TITOLO GRATUITO	Valore catastale	204,75	0,00	AGENZIA FORESTALE REGIONALE	
40226	TERRENI AGRICOLI	1.2.2.02.13.01.001	Disponibile	34	116	16.840	PG	GUBBIO		No	26/05/1980	TRASFERIMENTO A TITOLO GRATUITO	Valore catastale	1.561,13	0,00	AGENZIA FORESTALE REGIONALE	
40227	TERRENI AGRICOLI	1.2.2.02.13.01.001	Disponibile	35	517	66.105	PG	GUBBIO		No	26/05/1980	TRASFERIMENTO A TITOLO GRATUITO	Valore catastale	5.799,63	0,00	AGENZIA FORESTALE REGIONALE	
40229	TERRENI AGRICOLI	1.2.2.02.13.01.001	Disponibile	36	506	154.800	PG	GUBBIO		No	10/07/1975	TRASFERIMENTO A TITOLO GRATUITO	Valore catastale	12.991,88	0,00	AGENZIA FORESTALE REGIONALE	
29714	ALTRI TERRENI NAC	1.2.2.02.13.09.999	Disponibile	199	583	2.000	PG	GUBBIO		No	27/11/2008	DEVOLUZIONE	Valore catastale	1.342,25	0,00	REGIONE	
30089	TERRENI AGRICOLI	1.2.2.02.13.01.001	Disponibile	33	10	440	PG	GUBBIO		No	26/05/1980	TRASFERIMENTO A TITOLO GRATUITO	Valore catastale	37,38	0,00	AGENZIA FORESTALE REGIONALE	
40219	TERRENI AGRICOLI	1.2.2.02.13.01.001	Disponibile	36	504	35.960	PG	GUBBIO		No	10/07/1975	TRASFERIMENTO A TITOLO GRATUITO	Valore catastale	2.414,75	0,00	AGENZIA FORESTALE REGIONALE	
30108	TERRENI AGRICOLI	1.2.2.02.13.01.001	Disponibile	33	46	96.420	PG	GUBBIO		No	26/05/1980	TRASFERIMENTO A TITOLO GRATUITO	Valore catastale	6.474,00	0,00	AGENZIA FORESTALE REGIONALE	
30110	TERRENI AGRICOLI	1.2.2.02.13.01.001	Disponibile	33	48	2.110	PG	GUBBIO		No	26/05/1980	TRASFERIMENTO A TITOLO GRATUITO	Valore catastale	141,38	0,00	AGENZIA FORESTALE REGIONALE	
30160	TERRENI AGRICOLI	1.2.2.02.13.01.001	Disponibile	35	19	6.540	PG	GUBBIO		No	26/05/1980	TRASFERIMENTO A TITOLO GRATUITO	Valore catastale	1.646,13	0,00	AGENZIA FORESTALE REGIONALE	

Sviluppamaria S.p.A.

PATRIMONIO IMMOBILIARE REGIONE UMBRIA
 Prospetto Terreni al 31/12/2021

Numero Matricola (da sistema informativo)	Classificazione secondo il piano dei conti dello Stato Patrimoniale in base al D.lgs. 118/2011 (descrizione)	Classificazione secondo il piano dei conti dello Stato Patrimoniale in base al D.lgs. 118/2011 (Codice)	Classificazione ai sensi del codice civile (demaniale/affidato/ini, indisponibile)	Foglio	Particella	Superficie mq	Provincia	Comune	Località	Bene soggetto ad ammortamento	Data di acquisizione	Modalità di acquisizione	Criterio di valutazione secondo principi del D.lgs. 118/2011	Valore dell'immobile secondo D.lgs. 118/2011 al 31/12/2021 (euro)	Differenza (+, -) al 31/12/2021 (euro)	Ente Gestore	Note
40237	TERRENI AGRICOLI	1.2.2.02.13.01.001	Disponibile	31	510	10.310	PG	GUBBIO		No	26/05/1980	TRASFERIMENTO A TITOLO GRATUITO	Valore catastale	864,50	0,00	AGENZIA FORESTALE REGIONALE	
40239	TERRENI AGRICOLI	1.2.2.02.13.01.001	Disponibile	34	117	48.605	PG	GUBBIO		No	26/05/1980	TRASFERIMENTO A TITOLO GRATUITO	Valore catastale	4.078,75	0,00	AGENZIA FORESTALE REGIONALE	
40242	TERRENI AGRICOLI	1.2.2.02.13.01.001	Disponibile	31	513	55.775	PG	GUBBIO		No	26/05/1980	TRASFERIMENTO A TITOLO GRATUITO	Valore catastale	3.744,00	0,00	AGENZIA FORESTALE REGIONALE	
40244	TERRENI AGRICOLI	1.2.2.02.13.01.001	Disponibile	34	112	20.855	PG	GUBBIO		No	26/05/1980	TRASFERIMENTO A TITOLO GRATUITO	Valore catastale	1.400,75	0,00	AGENZIA FORESTALE REGIONALE	
40246	TERRENI AGRICOLI	1.2.2.02.13.01.001	Disponibile	36	502	74.850	PG	GUBBIO		No	26/05/1980	TRASFERIMENTO A TITOLO GRATUITO	Valore catastale	5.026,13	0,00	AGENZIA FORESTALE REGIONALE	
30139	TERRENI AGRICOLI	1.2.2.02.13.01.001	Disponibile	34	27	1.970	PG	GUBBIO		No	26/05/1980	TRASFERIMENTO A TITOLO GRATUITO	Valore catastale	66,63	0,00	AGENZIA FORESTALE REGIONALE	
30267	TERRENI AGRICOLI	1.2.2.02.13.01.001	Disponibile	35	505	184	PG	GUBBIO		No	26/05/1980	TRASFERIMENTO A TITOLO GRATUITO	Valore catastale	47,13	0,00	AGENZIA FORESTALE REGIONALE	
30163	TERRENI AGRICOLI	1.2.2.02.13.01.001	Disponibile	35	7	8.295	PG	GUBBIO		No	26/05/1980	TRASFERIMENTO A TITOLO GRATUITO	Valore catastale	4.819,75	0,00	AGENZIA FORESTALE REGIONALE	
30064	TERRENI AGRICOLI	1.2.2.02.13.01.001	Disponibile	31	12	410	PG	GUBBIO		No	26/05/1980	TRASFERIMENTO A TITOLO GRATUITO	Valore catastale	27,63	0,00	AGENZIA FORESTALE REGIONALE	
30086	TERRENI AGRICOLI	1.2.2.02.13.01.001	Disponibile	31	14	5.650	PG	GUBBIO		No	26/05/1980	TRASFERIMENTO A TITOLO GRATUITO	Valore catastale	190,13	0,00	AGENZIA FORESTALE REGIONALE	
30138	TERRENI AGRICOLI	1.2.2.02.13.01.001	Disponibile	34	26	8.260	PG	GUBBIO		No	26/05/1980	TRASFERIMENTO A TITOLO GRATUITO	Valore catastale	208,00	0,00	AGENZIA FORESTALE REGIONALE	
29825	TERRENI AGRICOLI	1.2.2.02.13.01.001	Disponibile	24	83	17	PG	GUBBIO		No	10/07/1975	TRASFERIMENTO A TITOLO GRATUITO	Valore catastale	1,63	0,00	AGENZIA FORESTALE REGIONALE	
30162	TERRENI AGRICOLI	1.2.2.02.13.01.001	Disponibile	35	21	66.300	PG	GUBBIO		No	26/05/1980	TRASFERIMENTO A TITOLO GRATUITO	Valore catastale	17.200,63	0,00	AGENZIA FORESTALE REGIONALE	
30154	TERRENI AGRICOLI	1.2.2.02.13.01.001	Disponibile	35	9	19.090	PG	GUBBIO		No	26/05/1980	TRASFERIMENTO A TITOLO GRATUITO	Valore catastale	1.602,25	0,00	AGENZIA FORESTALE REGIONALE	
30101	TERRENI AGRICOLI	1.2.2.02.13.01.001	Disponibile	33	12	3.080	PG	GUBBIO		No	26/05/1980	TRASFERIMENTO A TITOLO GRATUITO	Valore catastale	260,00	0,00	AGENZIA FORESTALE REGIONALE	
30105	TERRENI AGRICOLI	1.2.2.02.13.01.001	Disponibile	33	25	1.780	PG	GUBBIO		No	26/05/1980	TRASFERIMENTO A TITOLO GRATUITO	Valore catastale	149,50	0,00	AGENZIA FORESTALE REGIONALE	
30106	TERRENI AGRICOLI	1.2.2.02.13.01.001	Disponibile	33	26	11.870	PG	GUBBIO		No	26/05/1980	TRASFERIMENTO A TITOLO GRATUITO	Valore catastale	1.095,25	0,00	AGENZIA FORESTALE REGIONALE	
30107	TERRENI AGRICOLI	1.2.2.02.13.01.001	Disponibile	33	27	51.900	PG	GUBBIO		No	26/05/1980	TRASFERIMENTO A TITOLO GRATUITO	Valore catastale	3.484,00	0,00	AGENZIA FORESTALE REGIONALE	
30148	TERRENI AGRICOLI	1.2.2.02.13.01.001	Disponibile	34	37	26.145	PG	GUBBIO		No	26/05/1980	TRASFERIMENTO A TITOLO GRATUITO	Valore catastale	1.889,88	0,00	AGENZIA FORESTALE REGIONALE	
30140	TERRENI AGRICOLI	1.2.2.02.13.01.001	Disponibile	34	28	50.880	PG	GUBBIO		No	26/05/1980	TRASFERIMENTO A TITOLO GRATUITO	Valore catastale	17.117,75	0,00	AGENZIA FORESTALE REGIONALE	
30155	TERRENI AGRICOLI	1.2.2.02.13.01.001	Disponibile	35	10	3.400	PG	GUBBIO		No	26/05/1980	TRASFERIMENTO A TITOLO GRATUITO	Valore catastale	286,00	0,00	AGENZIA FORESTALE REGIONALE	

Sviluppamaria S.p.A.

PATRIMONIO IMMOBILIARE REGIONE UMBRIA
Prospetto Terreni al 31/12/2021

Numero Matricola (da sistema informativo)	Classificazione secondo il piano dei conti dello Stato Patrimoniale in base al D.lgs. 118/2011 (descrizione)	Classificazione secondo il piano dei conti dello Stato Patrimoniale in base al D.lgs. 118/2011 (codice)	Classificazione ai sensi del codice civile (demaniale/affidato/alt., indisponibile)	Foglio	Particella	Superficie mq	Provincia	Comune	Località	Bene soggetto ad ammortamento	Data di acquisizione	Modalità di acquisizione	Criterio di valutazione principi del D.lgs. 118/2011	Valore dell'immobile secondo il D.lgs. 118/2021 al 31/12/2021 (euro)	Valore dell'immobile secondo il D.lgs. 118/2011 al 31/12/2021 (euro)	Differenziale al 31/12/2021 (euro)	Ente Gestore	Note
30133	TERRENI AGRICOLI	1.2.2.02.13.01.001	Disponibile	34	20	150,710	PG	GUBBIO		No	26/05/1986	TRASFERIMENTO A TITOLO GRATUITO	Valore catastale	16.298,75	16.298,75	0,00	AGENZIA FORESTALE REGIONALE	
30085	TERRENI AGRICOLI	1.2.2.02.13.01.001	Disponibile	31	36	21,940	PG	GUBBIO		No	26/05/1986	TRASFERIMENTO A TITOLO GRATUITO	Valore catastale	7.384,50	7.384,50	0,00	AGENZIA FORESTALE REGIONALE	
30086	TERRENI AGRICOLI	1.2.2.02.13.01.001	Disponibile	31	37	18,680	PG	GUBBIO		No	26/05/1986	TRASFERIMENTO A TITOLO GRATUITO	Valore catastale	6.270,88	6.270,88	0,00	AGENZIA FORESTALE REGIONALE	
30090	TERRENI AGRICOLI	1.2.2.02.13.01.001	Disponibile	31	41	50,690	PG	GUBBIO		No	26/05/1986	TRASFERIMENTO A TITOLO GRATUITO	Valore catastale	3.396,25	3.396,25	0,00	AGENZIA FORESTALE REGIONALE	
30073	TERRENI AGRICOLI	1.2.2.02.13.01.001	Disponibile	31	22	7,150	PG	GUBBIO		No	26/05/1986	TRASFERIMENTO A TITOLO GRATUITO	Valore catastale	479,38	479,38	0,00	AGENZIA FORESTALE REGIONALE	
30075	TERRENI AGRICOLI	1.2.2.02.13.01.001	Disponibile	31	24	1,020	PG	GUBBIO		No	26/05/1986	TRASFERIMENTO A TITOLO GRATUITO	Valore catastale	34,13	34,13	0,00	AGENZIA FORESTALE REGIONALE	
29861	TERRENI AGRICOLI	1.2.2.02.13.01.001	Disponibile	24	5	6,520	PG	GUBBIO		No	26/05/1986	TRASFERIMENTO A TITOLO GRATUITO	Valore catastale	1.368,25	1.368,25	0,00	AGENZIA FORESTALE REGIONALE	
30389	TERRENI EDIFICABILI	1.2.2.02.13.02.001	Disponibile	32	885	1,770	PG	MAGIONE		No	13/06/1988	ACQUISIZIONE	Valore acquisizione	0,00	0,00	0,00	REGIONE	Il valore è riportato nel fabbricato iscritto al CF n. 49.32 part.05 - Riparto al 2016, adde- mentato la corretta classificazione secondo il piano dei conti dello Stato Patrimoniale in base al D.lgs. 118/2011. La precedente classificazione era: "TERRENI AGRICOLI"
30401	TERRENI EDIFICABILI	1.2.2.02.13.02.001	Disponibile	32	867	935	PG	MAGIONE		No	13/06/1988	ACQUISIZIONE	Valore acquisizione	0,00	0,00	0,00	REGIONE	Il valore è riportato nel fabbricato iscritto al CF n. 49.32 part.05 - Riparto al 2016, adde- mentato la corretta classificazione secondo il piano dei conti dello Stato Patrimoniale in base al D.lgs. 118/2011. La precedente classificazione era: "TERRENI AGRICOLI"
30388	TERRENI EDIFICABILI	1.2.2.02.13.02.001	Disponibile	32	474	380	PG	MAGIONE		No	13/06/1988	ACQUISIZIONE	Valore acquisizione	0,00	0,00	0,00	REGIONE	Il valore è riportato nel fabbricato iscritto al CF n. 49.32 part.05 - Riparto al 2016, adde- mentato la corretta classificazione secondo il piano dei conti dello Stato Patrimoniale in base al D.lgs. 118/2011. La precedente classificazione era: "TERRENI AGRICOLI"
30405	TERRENI EDIFICABILI	1.2.2.02.13.02.001	Disponibile	32	873	380	PG	MAGIONE		No	13/06/1988	ACQUISIZIONE	Valore acquisizione	0,00	0,00	0,00	REGIONE	Il valore è riportato nel fabbricato iscritto al CF n. 49.32 part.05 - Riparto al 2016, adde- mentato la corretta classificazione secondo il piano dei conti dello Stato Patrimoniale in base al D.lgs. 118/2011. La precedente classificazione era: "TERRENI AGRICOLI"
30400	TERRENI EDIFICABILI	1.2.2.02.13.02.001	Disponibile	32	866	313	PG	MAGIONE		No	13/06/1988	ACQUISIZIONE	Valore acquisizione	0,00	0,00	0,00	REGIONE	Il valore è riportato nel fabbricato iscritto al CF n. 49.32 part.05 - Riparto al 2016, adde- mentato la corretta classificazione secondo il piano dei conti dello Stato Patrimoniale in base al D.lgs. 118/2011. La precedente classificazione era: "TERRENI AGRICOLI"
30386	TERRENI EDIFICABILI	1.2.2.02.13.02.001	Disponibile	32	450	297	PG	MAGIONE		No	13/06/1988	ACQUISIZIONE	Valore acquisizione	0,00	0,00	0,00	REGIONE	Il valore è riportato nel fabbricato iscritto al CF n. 49.32 part.05 - Riparto al 2016, adde- mentato la corretta classificazione secondo il piano dei conti dello Stato Patrimoniale in base al D.lgs. 118/2011. La precedente classificazione era: "TERRENI AGRICOLI"
30384	TERRENI EDIFICABILI	1.2.2.02.13.02.001	Disponibile	32	53	4,968	PG	MAGIONE		No	13/06/1988	ACQUISIZIONE	Valore acquisizione	0,00	0,00	0,00	REGIONE	Il valore è riportato nel fabbricato iscritto al CF n. 49.32 part.05 - Riparto al 2016, adde- mentato la corretta classificazione secondo il piano dei conti dello Stato Patrimoniale in base al D.lgs. 118/2011. La precedente classificazione era: "TERRENI AGRICOLI"
30385	TERRENI EDIFICABILI	1.2.2.02.13.02.001	Disponibile	32	449	122	PG	MAGIONE		No	13/06/1988	ACQUISIZIONE	Valore acquisizione	0,00	0,00	0,00	REGIONE	Il valore è riportato nel fabbricato iscritto al CF n. 49.32 part.05 - Riparto al 2016, adde- mentato la corretta classificazione secondo il piano dei conti dello Stato Patrimoniale in base al D.lgs. 118/2011. La precedente classificazione era: "TERRENI AGRICOLI"
30403	TERRENI EDIFICABILI	1.2.2.02.13.02.001	Disponibile	32	871	2,298	PG	MAGIONE		No	13/06/1988	ACQUISIZIONE	Valore acquisizione	0,00	0,00	0,00	REGIONE	Il valore è riportato nel fabbricato iscritto al CF n. 49.32 part.05 - Riparto al 2016, adde- mentato la corretta classificazione secondo il piano dei conti dello Stato Patrimoniale in base al D.lgs. 118/2011. La precedente classificazione era: "TERRENI AGRICOLI"
30397	TERRENI EDIFICABILI	1.2.2.02.13.02.001	Disponibile	32	453	20	PG	MAGIONE		No	13/06/1988	ACQUISIZIONE	Valore acquisizione	0,00	0,00	0,00	REGIONE	Il valore è riportato nel fabbricato iscritto al CF n. 49.32 part.05 - Riparto al 2016, adde- mentato la corretta classificazione secondo il piano dei conti dello Stato Patrimoniale in base al D.lgs. 118/2011. La precedente classificazione era: "TERRENI AGRICOLI"
30694	ALTRI TERRENI NAC	1.2.2.02.13.99.999	Disponibile	47	291	370	PG	MONTEONE		No	18/11/1988	ACQUISIZIONE	Valore acquisizione	343,96	343,96	0,00	AGENZIA FORESTALE REGIONALE	
30709	ALTRI TERRENI NAC	1.2.2.02.13.99.999	Disponibile	53	189	15	PG	MONTEONE		No	18/11/1988	ACQUISIZIONE	Valore acquisizione	13,82	13,82	0,00	AGENZIA FORESTALE REGIONALE	
30899	ALTRI TERRENI NAC	1.2.2.02.13.99.999	Disponibile	47	298	340	PG	MONTEONE		No	11/10/1988	ACQUISIZIONE	Valore acquisizione	433,51	433,51	0,00	AGENZIA FORESTALE REGIONALE	
30702	ALTRI TERRENI NAC	1.2.2.02.13.99.999	Disponibile	52	229	220	PG	MONTEONE		No	18/11/1988	ACQUISIZIONE	Valore acquisizione	202,75	202,75	0,00	AGENZIA FORESTALE REGIONALE	

Sviluppamaria S.p.A.

PATRIMONIO IMMOBILIARE REGIONE UMBRIA
 Prospetto Terreni al 31/12/2021

Numero Matricola (da sistema informativo)	Classificazione secondo il piano dei conti dello Stato Patrimoniale in base al D.lgs. 118/2011 (descrizione)	Classificazione secondo il piano dei conti dello Stato Patrimoniale in base al D.lgs. 118/2011 (codice)	Classificazione ai sensi del codice civile (demaniale/disponibile/ir, indisponibile)	Foglio	Particella	Superficie mq	Provincia	Comune	Località	Bene soggetto ad ammortamento	Data di acquisizione	Modalità di acquisizione	Criterio di valutazione secondo principi del D.lgs. 118/2011	Valore dell'immobile secondo il D.lgs. 118/2011 al 31/12/2021 (euro)	Differenziale (+/-) al 31/12/2021 (euro)	Ente Gestore	Note
30704	ALTRI TERRENI NAC	1.2.2.02.13.99.999	Disponibile	53	184	425	PG	MONTEONE		No	16/11/1988	ACQUISIZIONE	Valore acquisizione	381,67	0,00	AGENZIA FORESTALE REGIONALE	
30929	TERRENI AGRICOLI	1.2.2.02.13.01.001	Disponibile	6	15	3.350	PG	MONTEONE		No	10/07/1975	TRASFERIMENTO A TITOLO GRATUITO	Valore catastale	2.249,00	0,00	AGENZIA FORESTALE REGIONALE	
30932	TERRENI AGRICOLI	1.2.2.02.13.01.001	Disponibile	6	18	1.810	PG	MONTEONE		No	10/07/1975	TRASFERIMENTO A TITOLO GRATUITO	Valore catastale	835,25	0,00	AGENZIA FORESTALE REGIONALE	
30937	TERRENI AGRICOLI	1.2.2.02.13.01.001	Disponibile	6	28	4.670	PG	MONTEONE		No	10/07/1975	TRASFERIMENTO A TITOLO GRATUITO	Valore catastale	430,63	0,00	AGENZIA FORESTALE REGIONALE	
30927	TERRENI AGRICOLI	1.2.2.02.13.01.001	Disponibile	6	13	1.400	PG	MONTEONE		No	10/07/1975	TRASFERIMENTO A TITOLO GRATUITO	Valore catastale	646,75	0,00	AGENZIA FORESTALE REGIONALE	
30971	TERRENI AGRICOLI	1.2.2.02.13.01.001	Disponibile	6	93	1.290	PG	MONTEONE	CASAL COLLE	No	10/07/1975	TRASFERIMENTO A TITOLO GRATUITO	Valore catastale	594,75	0,00	AGENZIA FORESTALE REGIONALE	
30974	TERRENI AGRICOLI	1.2.2.02.13.01.001	Disponibile	6	97	440	PG	MONTEONE		No	10/07/1975	TRASFERIMENTO A TITOLO GRATUITO	Valore catastale	29,25	0,00	AGENZIA FORESTALE REGIONALE	
30946	TERRENI AGRICOLI	1.2.2.02.13.01.001	Disponibile	6	37	3.520	PG	MONTEONE		No	10/07/1975	TRASFERIMENTO A TITOLO GRATUITO	Valore catastale	235,63	0,00	AGENZIA FORESTALE REGIONALE	Validazione catastale registrata nel 2016
30986	TERRENI AGRICOLI	1.2.2.02.13.01.001	Disponibile	6	88	1.150	PG	MONTEONE		No	10/07/1975	TRASFERIMENTO A TITOLO GRATUITO	Valore catastale	386,75	0,00	AGENZIA FORESTALE REGIONALE	
30985	TERRENI AGRICOLI	1.2.2.02.13.01.001	Disponibile	6	111	160	PG	MONTEONE		No	10/07/1975	TRASFERIMENTO A TITOLO GRATUITO	Valore catastale	14,63	0,00	AGENZIA FORESTALE REGIONALE	
30986	TERRENI AGRICOLI	1.2.2.02.13.01.001	Disponibile	6	112	2.670	PG	MONTEONE		No	10/07/1975	TRASFERIMENTO A TITOLO GRATUITO	Valore catastale	887,00	0,00	AGENZIA FORESTALE REGIONALE	
30981	TERRENI AGRICOLI	1.2.2.02.13.01.001	Disponibile	6	104	120	PG	MONTEONE		No	10/07/1975	TRASFERIMENTO A TITOLO GRATUITO	Valore catastale	8,13	0,00	AGENZIA FORESTALE REGIONALE	
30918	TERRENI AGRICOLI	1.2.2.02.13.01.001	Disponibile	6	4	29.250	PG	MONTEONE		No	10/07/1975	TRASFERIMENTO A TITOLO GRATUITO	Valore catastale	9.819,88	0,00	AGENZIA FORESTALE REGIONALE	
30980	TERRENI AGRICOLI	1.2.2.02.13.01.001	Disponibile	6	103	5.600	PG	MONTEONE		No	10/07/1975	TRASFERIMENTO A TITOLO GRATUITO	Valore catastale	2.595,38	0,00	AGENZIA FORESTALE REGIONALE	
30978	TERRENI AGRICOLI	1.2.2.02.13.01.001	Disponibile	6	101	12.350	PG	MONTEONE		No	10/07/1975	TRASFERIMENTO A TITOLO GRATUITO	Valore catastale	5.700,50	0,00	AGENZIA FORESTALE REGIONALE	
30928	TERRENI AGRICOLI	1.2.2.02.13.01.001	Disponibile	6	14	1.320	PG	MONTEONE		No	10/07/1975	TRASFERIMENTO A TITOLO GRATUITO	Valore catastale	117,00	0,00	AGENZIA FORESTALE REGIONALE	
30935	TERRENI AGRICOLI	1.2.2.02.13.01.001	Disponibile	6	21	4.120	PG	MONTEONE		No	10/07/1975	TRASFERIMENTO A TITOLO GRATUITO	Valore catastale	276,25	0,00	AGENZIA FORESTALE REGIONALE	
30943	TERRENI AGRICOLI	1.2.2.02.13.01.001	Disponibile	6	34	3.820	PG	MONTEONE		No	10/07/1975	TRASFERIMENTO A TITOLO GRATUITO	Valore catastale	256,75	0,00	AGENZIA FORESTALE REGIONALE	Validazione catastale registrata nel 2016
30982	ALTRI TERRENI NAC	1.2.2.02.13.99.999	Disponibile	47	289	800	PG	MONTEONE		No	11/10/1988	ACQUISIZIONE	Valore acquisizione	1.020,02	0,00	AGENZIA FORESTALE REGIONALE	
30700	ALTRI TERRENI NAC	1.2.2.02.13.99.999	Disponibile	47	297	210	PG	MONTEONE		No	11/10/1988	ACQUISIZIONE	Valore acquisizione	267,75	0,00	AGENZIA FORESTALE REGIONALE	
30705	ALTRI TERRENI NAC	1.2.2.02.13.99.999	Disponibile	53	185	680	PG	MONTEONE		No	16/11/1988	ACQUISIZIONE	Valore acquisizione	626,67	0,00	AGENZIA FORESTALE REGIONALE	

Sviluppamare S.p.A.

PATRIMONIO IMMOBILIARE REGIONE UMBRIA
 Prospetto Terreni al 31/12/2021

Numero Matricola (da sistema informativo)	Classificazione secondo il piano dei conti dello Stato Patrimoniale in base al D.lgs. 118/2011 (descrizione)	Classificazione secondo il piano dei conti dello Stato Patrimoniale in base al D.lgs. 118/2011 (codice)	Classificazione ai sensi del codice civile (demaniale/affidato/ltm, indisponibile)	Foglio	Particella	Superficie mq	Provincia	Comune	Località	Bene soggetto ad ammortamento	Data di acquisizione	Modalità di acquisizione	Criterio di valutazione secondo principi del D.lgs. 118/2011	Valore dell'immobile secondo il D.lgs. 118/2011 al 31/12/2021 (euro)	Valore dell'immobile secondo il D.lgs. 118/2011 al 31/12/2020 (euro)	Differenza (+, -) al 31/12/2021	Ente Gestore	Note
30925	TERRENI AGRICOLI	1.2.2.02.13.01.001	Disponibile	6	11	18.350	PG	MONTEONE		No	10/07/1975	TRASFERIMENTO A TITOLO GRATUITO	Valore catastale	8.469,50	8.469,50	0,00	AGENZIA FORESTALE REGIONALE	
30986	ALTRI TERRENI NAC	1.2.2.02.13.99.999	Disponibile	47	293	80	PG	MONTEONE		No	18/11/1988	ACQUISIZIONE	Valore acquisizione	258,23	258,23	0,00	AGENZIA FORESTALE REGIONALE	
30987	ALTRI TERRENI NAC	1.2.2.02.13.99.999	Disponibile	47	284	1.080	PG	MONTEONE		No	11/10/1988	ACQUISIZIONE	Valore acquisizione	1.377,02	1.377,02	0,00	AGENZIA FORESTALE REGIONALE	
30708	ALTRI TERRENI NAC	1.2.2.02.13.99.999	Disponibile	53	188	15	PG	MONTEONE		No	18/11/1988	ACQUISIZIONE	Valore acquisizione	13,82	13,82	0,00	AGENZIA FORESTALE REGIONALE	
30691	ALTRI TERRENI NAC	1.2.2.02.13.99.999	Disponibile	47	288	265	PG	MONTEONE		No	11/10/1988	ACQUISIZIONE	Valore acquisizione	337,88	337,88	0,00	AGENZIA FORESTALE REGIONALE	
30975	TERRENI AGRICOLI	1.2.2.02.13.01.001	Disponibile	6	98	1.370	PG	MONTEONE		No	10/07/1975	TRASFERIMENTO A TITOLO GRATUITO	Valore catastale	632,13	632,13	0,00	AGENZIA FORESTALE REGIONALE	
30976	TERRENI AGRICOLI	1.2.2.02.13.01.001	Disponibile	6	99	12.230	PG	MONTEONE		No	10/07/1975	TRASFERIMENTO A TITOLO GRATUITO	Valore catastale	5.645,25	5.645,25	0,00	AGENZIA FORESTALE REGIONALE	
30979	TERRENI AGRICOLI	1.2.2.02.13.01.001	Disponibile	6	102	16.900	PG	MONTEONE		No	10/07/1975	TRASFERIMENTO A TITOLO GRATUITO	Valore catastale	7.800,00	7.800,00	0,00	AGENZIA FORESTALE REGIONALE	
30930	TERRENI AGRICOLI	1.2.2.02.13.01.001	Disponibile	6	16	1.950	PG	MONTEONE		No	10/07/1975	TRASFERIMENTO A TITOLO GRATUITO	Valore catastale	243,75	243,75	0,00	AGENZIA FORESTALE REGIONALE	
30931	TERRENI AGRICOLI	1.2.2.02.13.01.001	Disponibile	6	17	1.950	PG	MONTEONE		No	10/07/1975	TRASFERIMENTO A TITOLO GRATUITO	Valore catastale	144,63	144,63	0,00	AGENZIA FORESTALE REGIONALE	
30982	TERRENI AGRICOLI	1.2.2.02.13.01.001	Disponibile	6	84	13.670	PG	MONTEONE		No	10/07/1975	TRASFERIMENTO A TITOLO GRATUITO	Valore catastale	1.192,75	1.192,75	0,00	AGENZIA FORESTALE REGIONALE	Variazione culturale del 2020
30933	TERRENI AGRICOLI	1.2.2.02.13.01.001	Disponibile	6	19	56.000	PG	MONTEONE		No	10/07/1975	TRASFERIMENTO A TITOLO GRATUITO	Valore catastale	25.976,50	25.976,50	0,00	AGENZIA FORESTALE REGIONALE	
30972	TERRENI AGRICOLI	1.2.2.02.13.01.001	Disponibile	6	94	600	PG	MONTEONE		No	10/07/1975	TRASFERIMENTO A TITOLO GRATUITO	Valore catastale	55,25	55,25	0,00	AGENZIA FORESTALE REGIONALE	
30940	TERRENI AGRICOLI	1.2.2.02.13.01.001	Disponibile	6	31	7.970	PG	MONTEONE		No	10/07/1975	TRASFERIMENTO A TITOLO GRATUITO	Valore catastale	736,13	736,13	0,00	AGENZIA FORESTALE REGIONALE	
30942	TERRENI AGRICOLI	1.2.2.02.13.01.001	Disponibile	6	33	4.140	PG	MONTEONE		No	10/07/1975	TRASFERIMENTO A TITOLO GRATUITO	Valore catastale	624,00	624,00	0,00	AGENZIA FORESTALE REGIONALE	Variazione culturale del 2020
30987	TERRENI AGRICOLI	1.2.2.02.13.01.001	Disponibile	6	113	2.270	PG	MONTEONE		No	10/07/1975	TRASFERIMENTO A TITOLO GRATUITO	Valore catastale	209,63	209,63	0,00	AGENZIA FORESTALE REGIONALE	
30973	TERRENI AGRICOLI	1.2.2.02.13.01.001	Disponibile	6	96	4.960	PG	MONTEONE		No	10/07/1975	TRASFERIMENTO A TITOLO GRATUITO	Valore catastale	1.537,25	1.537,25	0,00	AGENZIA FORESTALE REGIONALE	
30984	TERRENI AGRICOLI	1.2.2.02.13.01.001	Disponibile	6	110	710	PG	MONTEONE		No	10/07/1975	TRASFERIMENTO A TITOLO GRATUITO	Valore catastale	65,00	65,00	0,00	AGENZIA FORESTALE REGIONALE	
30944	TERRENI AGRICOLI	1.2.2.02.13.01.001	Disponibile	6	35	8.610	PG	MONTEONE		No	10/07/1975	TRASFERIMENTO A TITOLO GRATUITO	Valore catastale	3.974,75	3.974,75	0,00	AGENZIA FORESTALE REGIONALE	
30984	TERRENI AGRICOLI	1.2.2.02.13.01.001	Disponibile	6	86	7.780	PG	MONTEONE		No	10/07/1975	TRASFERIMENTO A TITOLO GRATUITO	Valore catastale	745,88	745,88	0,00	AGENZIA FORESTALE REGIONALE	Variazione culturale del 2020
30987	TERRENI AGRICOLI	1.2.2.02.13.01.001	Disponibile	6	89	6.010	PG	MONTEONE		No	10/07/1975	TRASFERIMENTO A TITOLO GRATUITO	Valore catastale	2.773,88	2.773,88	0,00	AGENZIA FORESTALE REGIONALE	Variazione culturale del 2020

Sviluppamare S.p.A.

PATRIMONIO IMMOBILIARE REGIONE UMBRIA
 Prospetto Terreni al 31/12/2021

Numero Identificativo	Classificazione secondo il piano dei conti dello Stato Patrimoniale in base al D.lgs. 118/2011 (descrittiva)	Classificazione secondo il piano dei conti dello Stato Patrimoniale in base al D.lgs. 118/2011 (codice)	Classificazione ai sensi del codice civile (demaniale/affidato/alt., indisponibile)	Foglio	Particella	Superficie mq	Provincia	Comune	Località	Bene soggetto ad ammortamento	Data di acquisizione	Modalità di acquisizione	Criterio di valutazione secondo principi del D.lgs. 118/2011	Valore dell'immobile secondo il D.lgs. 118/2011 al 31/12/2021 (euro)	Valore dell'immobile secondo il D.lgs. 118/2011 al 31/12/2020 (euro)	Ente Gestore	Note
30963	TERRENI AGRICOLI	1.2.2.02.13.01.001	Disponibile	6	85	30,140	PG	MONTEONE		No	10/07/1975	TRASFERIMENTO A TITOLO GRATUITO	Valore catastale	2.851,88	2.851,88	AGENZIA FORESTALE REGIONALE	Variazione culturale del 2020
30965	TERRENI AGRICOLI	1.2.2.02.13.01.001	Disponibile	6	87	24,390	PG	MONTEONE		No	10/07/1975	TRASFERIMENTO A TITOLO GRATUITO	Valore catastale	8.188,38	8.188,38	AGENZIA FORESTALE REGIONALE	
30706	ALTRI TERRENI NAC	1.2.2.02.13.99.999	Disponibile	53	188	245	PG	MONTEONE		No	18/11/1988	ACQUISIZIONE	Valore acquisizione	225,78	0,00	AGENZIA FORESTALE REGIONALE	
30921	TERRENI AGRICOLI	1.2.2.02.13.01.001	Disponibile	6	7	4,850	PG	MONTEONE		No	10/07/1975	TRASFERIMENTO A TITOLO GRATUITO	Valore catastale	326,63	326,63	AGENZIA FORESTALE REGIONALE	
30920	TERRENI AGRICOLI	1.2.2.02.13.01.001	Disponibile	6	6	20,770	PG	MONTEONE		No	10/07/1975	TRASFERIMENTO A TITOLO GRATUITO	Valore catastale	9.587,50	9.587,50	AGENZIA FORESTALE REGIONALE	
30703	ALTRI TERRENI NAC	1.2.2.02.13.99.999	Disponibile	52	231	520	PG	MONTEONE		No	18/11/1988	ACQUISIZIONE	Valore acquisizione	479,22	479,22	AGENZIA FORESTALE REGIONALE	
30895	ALTRI TERRENI NAC	1.2.2.02.13.99.999	Disponibile	47	292	60	PG	MONTEONE		No	18/11/1988	ACQUISIZIONE	Valore acquisizione	55,78	55,78	AGENZIA FORESTALE REGIONALE	
30988	TERRENI AGRICOLI	1.2.2.02.13.01.001	Disponibile	6	114	1,590	PG	MONTEONE		No	10/07/1975	TRASFERIMENTO A TITOLO GRATUITO	Valore catastale	529,75	529,75	AGENZIA FORESTALE REGIONALE	
30941	TERRENI AGRICOLI	1.2.2.02.13.01.001	Disponibile	6	32	1,950	PG	MONTEONE		No	10/07/1975	TRASFERIMENTO A TITOLO GRATUITO	Valore catastale	206,00	206,00	AGENZIA FORESTALE REGIONALE	Variazione culturale del 2020
30989	TERRENI AGRICOLI	1.2.2.02.13.01.001	Disponibile	6	115	1,550	PG	MONTEONE		No	10/07/1975	TRASFERIMENTO A TITOLO GRATUITO	Valore catastale	520,00	520,00	AGENZIA FORESTALE REGIONALE	
30945	TERRENI AGRICOLI	1.2.2.02.13.01.001	Disponibile	6	36	8,600	PG	MONTEONE		No	10/07/1975	TRASFERIMENTO A TITOLO GRATUITO	Valore catastale	3.969,88	3.969,88	AGENZIA FORESTALE REGIONALE	
30701	ALTRI TERRENI NAC	1.2.2.02.13.99.999	Disponibile	52	227	120	PG	MONTEONE		No	18/11/1988	ACQUISIZIONE	Valore acquisizione	110,59	110,59	AGENZIA FORESTALE REGIONALE	
30707	ALTRI TERRENI NAC	1.2.2.02.13.99.999	Disponibile	53	197	165	PG	MONTEONE		No	18/11/1988	ACQUISIZIONE	Valore acquisizione	152,06	152,06	AGENZIA FORESTALE REGIONALE	
30698	ALTRI TERRENI NAC	1.2.2.02.13.99.999	Disponibile	47	295	20	PG	MONTEONE		No	11/07/1988	ACQUISIZIONE	Valore acquisizione	25,50	25,50	AGENZIA FORESTALE REGIONALE	
30985	TERRENI AGRICOLI	1.2.2.02.13.01.001	Indisponibile	8	8	3,100	PG	MONTEONE		No	10/07/1975	TRASFERIMENTO A TITOLO GRATUITO	Valore catastale	26,00	26,00	AGENZIA FORESTALE REGIONALE	Variazione culturale del 2020
31182	TERRENI AGRICOLI	1.2.2.02.13.01.001	Disponibile	64	140	3,300	PG	NOCCERA UMBRA	Santa Maria di Lignano	No	28/05/1980	TRASFERIMENTO A TITOLO GRATUITO	Valore catastale	1.080,63	1.080,63	AGENZIA FORESTALE REGIONALE	
31164	TERRENI AGRICOLI	1.2.2.02.13.01.001	Disponibile	64	142	3,500	PG	NOCCERA UMBRA	Santa Maria di Lignano	No	28/05/1980	TRASFERIMENTO A TITOLO GRATUITO	Valore catastale	2.174,25	2.174,25	AGENZIA FORESTALE REGIONALE	
31160	TERRENI AGRICOLI	1.2.2.02.13.01.001	Disponibile	64	14	1,240	PG	NOCCERA UMBRA	Santa Maria di Lignano	No	26/05/1980	TRASFERIMENTO A TITOLO GRATUITO	Valore catastale	416,00	416,00	AGENZIA FORESTALE REGIONALE	
31227	TERRENI AGRICOLI	1.2.2.02.13.01.001	Disponibile	82	15	1,100	PG	NOCCERA UMBRA	CASTRUCCIANO	No	28/05/1980	TRASFERIMENTO A TITOLO GRATUITO	Valore catastale	186,25	186,25	AGENZIA FORESTALE REGIONALE	
40520	TERRENI AGRICOLI	1.2.2.02.13.01.001	Disponibile	82	84	425	PG	NOCCERA UMBRA	Bandita	No	28/05/1980	TRASFERIMENTO A TITOLO GRATUITO	Valore catastale	71,50	71,50	AGENZIA FORESTALE REGIONALE	
40521	TERRENI AGRICOLI	1.2.2.02.13.01.001	Disponibile	82	86	4,316	PG	NOCCERA UMBRA	Bandita	No	28/05/1980	TRASFERIMENTO A TITOLO GRATUITO	Valore catastale	1.449,50	1.449,50	AGENZIA FORESTALE REGIONALE	

Sviluppamaria S.p.A.

PATRIMONIO IMMOBILIARE REGIONE UMBRIA
Prospetto Terreni al 31/12/2021

Numero Matricola (da sistema informativo)	Classificazione secondo il piano dei conti dello Stato Patrimoniale in base al D.lgs. 118/2011 (descrizione)	Classificazione secondo il piano dei conti dello Stato Patrimoniale in base al D.lgs. 118/2011 (Codice)	Classificazione ai sensi del codice civile (demaniale/affidato/alt., indisponibile)	Foglio	Particella	Superficie mq	Provincia	Comune	Località	Bene soggetto ad ammortamento	Data di acquisizione	Modalità di acquisizione	Criterio di valutazione secondo il D.lgs. 118/2011	Valore dell'immobile secondo il D.lgs. 118/2011 al 31/12/2021 (euro)	Differenza (+, -) 2020 e 2019	Ente Gestore	Note
40522	TERRENI AGRICOLI	1.2.2.02.13.01.001	Disponibile	82	88	2.149	PG	NOCERA UMBRA	Bandita	No	26/05/1986	TRASFERIMENTO A TITOLO GRATUITO	Valore catastale	438,75	0,00	AGENZIA FORESTALE REGIONALE	Variazione culturale del 2020
31154	TERRENI AGRICOLI	1.2.2.02.13.01.001	Disponibile	64	138	1.050	PG	NOCERA UMBRA	SANTA MARIA DI LIGNANO	No	26/05/1986	TRASFERIMENTO A TITOLO GRATUITO	Valore catastale	342,88	0,00	AGENZIA FORESTALE REGIONALE	
37817	TERRENI EDIFICABILI	1.2.2.02.13.02.001	Disponibile	87	719	5.523	TR	ORVIETO	VIA DEI TESSITORI piano: T	No	05/06/2003	DEVOLUZIONE	Valore catastale	5.329,89	0,00	REGIONE	Il valore è stato determinato applicando il valore del R.C. delle parcelle (trattato avere) della cultura «SERBANTICO» rispetto al 2016 e stato assegnato la corretta classificazione secondo il piano dei conti dello Stato Patrimoniale in base al D.lgs. 118/2011. La precedente classificazione era: "TERRENI AGRICOLI"
37816	TERRENI EDIFICABILI	1.2.2.02.13.02.001	Disponibile	87	718	1.017	TR	ORVIETO	VIA DEI TESSITORI piano: T	No	05/06/2003	DEVOLUZIONE	Valore catastale	981,44	0,00	REGIONE	Il valore è stato determinato applicando il valore del R.C. delle parcelle (trattato avere) della cultura «SERBANTICO» rispetto al 2016 e stato assegnato la corretta classificazione secondo il piano dei conti dello Stato Patrimoniale in base al D.lgs. 118/2011. La precedente classificazione era: "TERRENI AGRICOLI"
40295	TERRENI AGRICOLI	1.2.2.02.13.01.001	Disponibile	12	55	610	TR	PARRANO		No	26/05/1986	TRASFERIMENTO A TITOLO GRATUITO	Valore catastale	307,13	0,00	AGENZIA FORESTALE REGIONALE	
40302	TERRENI AGRICOLI	1.2.2.02.13.01.001	Disponibile	12	52	6.270	TR	PARRANO		No	26/05/1986	TRASFERIMENTO A TITOLO GRATUITO	Valore catastale	2.630,88	0,00	AGENZIA FORESTALE REGIONALE	
31895	ALTRI TERRENI NAC	1.2.2.02.13.99.999	Disponibile	215	1058	280	PG	PIERUGIA		No	15/02/2010	ACQUISIZIONE	Valore catastale	316,88	0,00	PROVINCIA	Il valore del bene è stato determinato con il criterio Valore Catastrale in quanto non è conosciuta l'entità di acquisizione.
31896	ALTRI TERRENI NAC	1.2.2.02.13.99.999	Disponibile	215	1060	68	PG	PIERUGIA		No	15/02/2010	ACQUISIZIONE	Valore catastale	19,50	0,00	PROVINCIA	Il valore del bene è stato determinato con il criterio Valore Catastrale in quanto non è conosciuta l'entità di acquisizione.
34524	TERRENI AGRICOLI	1.2.2.02.13.01.001	Disponibile	108	37	1.060	PG	PIETRALUNGA		No	10/07/1975	TRASFERIMENTO A TITOLO GRATUITO	Valore catastale	35,75	0,00	AGENZIA FORESTALE REGIONALE	
34533	TERRENI AGRICOLI	1.2.2.02.13.01.001	Disponibile	108	46	27.360	PG	PIETRALUNGA		No	10/07/1975	TRASFERIMENTO A TITOLO GRATUITO	Valore catastale	2.067,00	0,00	AGENZIA FORESTALE REGIONALE	
34536	TERRENI AGRICOLI	1.2.2.02.13.01.001	Disponibile	108	49	220	PG	PIETRALUNGA		No	10/07/1975	TRASFERIMENTO A TITOLO GRATUITO	Valore catastale	8,13	0,00	AGENZIA FORESTALE REGIONALE	
33204	TERRENI AGRICOLI	1.2.2.02.13.01.001	Disponibile	66	19	4.010	PG	PIETRALUNGA	Voc. Varrea	No	10/07/1975	TRASFERIMENTO A TITOLO GRATUITO	Valore catastale	1.178,13	0,00	AGENZIA FORESTALE REGIONALE	
40033	TERRENI AGRICOLI	1.2.2.02.13.01.001	Disponibile	66	525	2.760	PG	PIETRALUNGA	Voc. Varrea	No	10/07/1975	TRASFERIMENTO A TITOLO GRATUITO	Valore catastale	232,38	0,00	AGENZIA FORESTALE REGIONALE	
34163	TERRENI AGRICOLI	1.2.2.02.13.01.001	Disponibile	97	21	1.710	PG	PIETRALUNGA		No	10/07/1975	TRASFERIMENTO A TITOLO GRATUITO	Valore catastale	115,38	0,00	AGENZIA FORESTALE REGIONALE	
34128	TERRENI AGRICOLI	1.2.2.02.13.01.001	Disponibile	96	26	120	PG	PIETRALUNGA		No	10/07/1975	TRASFERIMENTO A TITOLO GRATUITO	Valore catastale	9,75	0,00	AGENZIA FORESTALE REGIONALE	
34523	TERRENI AGRICOLI	1.2.2.02.13.01.001	Disponibile	108	36	8.100	PG	PIETRALUNGA		No	10/07/1975	TRASFERIMENTO A TITOLO GRATUITO	Valore catastale	271,38	0,00	AGENZIA FORESTALE REGIONALE	
34518	TERRENI AGRICOLI	1.2.2.02.13.01.001	Disponibile	108	31	760	PG	PIETRALUNGA		No	10/07/1975	TRASFERIMENTO A TITOLO GRATUITO	Valore catastale	26,00	0,00	AGENZIA FORESTALE REGIONALE	
34156	TERRENI AGRICOLI	1.2.2.02.13.01.001	Disponibile	97	14	8.650	PG	PIETRALUNGA		No	10/07/1975	TRASFERIMENTO A TITOLO GRATUITO	Valore catastale	2.541,50	0,00	AGENZIA FORESTALE REGIONALE	
34125	TERRENI AGRICOLI	1.2.2.02.13.01.001	Disponibile	96	22	320	PG	PIETRALUNGA		No	10/07/1975	TRASFERIMENTO A TITOLO GRATUITO	Valore catastale	94,25	0,00	AGENZIA FORESTALE REGIONALE	
34583	TERRENI AGRICOLI	1.2.2.02.13.01.001	Disponibile	108	102	23.910	PG	PIETRALUNGA		No	10/07/1975	TRASFERIMENTO A TITOLO GRATUITO	Valore catastale	2.827,50	0,00	AGENZIA FORESTALE REGIONALE	
40877	TERRENI AGRICOLI	1.2.2.02.13.01.001	Disponibile	93	811	1.670	PG	PIETRALUNGA	CANDELETO	No	26/05/1986	TRASFERIMENTO A TITOLO GRATUITO	Valore catastale	167,38	0,00	AGENZIA FORESTALE REGIONALE	

Sviluppamaria S.p.A.

PATRIMONIO IMMOBILIARE REGIONE UMBRIA
 Prospetto Terreni al 31/12/2021

Numero Matri. (da sistema informativo)	Classificazione secondo il piano dei conti dello Stato Patrimoniale in base al D.lgs. 118/2011 (Descrizione)	Classificazione secondo il piano dei conti dello Stato Patrimoniale in base al D.lgs. 118/2011 (Codice)	Classificazione ai sensi del codice civile (demaniale/affidato/loc., indisponibile)	Foglio	Particella	Superficie mq	Provincia	Comune	Località	Bene soggetto ad ammortamento	Data di acquisizione	Modalità di acquisizione	Criterio di valutazione secondo principi del D.lgs. 118/2011	Valore dell'immobile secondo D.lgs. 118/2011 al 31/12/2021 (euro)	Valore dell'immobile secondo D.lgs. 118/2011 al 31/12/2020 (euro)	Differenza (+, -) al 31/12/2021	Ente Gestore	Note
34084	TERRENI AGRICOLI	1.2.2.02.13.01.001	Disponibile	93	818	820	PG	PIETRALUNGA	CANDELETO	No	26/05/1986	TRASFERIMENTO A TITOLO GRATUITO	Valore catastale	240,50	240,50	0,00	AGENZIA FORESTALE REGIONALE	
34684	TERRENI AGRICOLI	1.2.2.02.13.01.001	Disponibile	108	103	890	PG	PIETRALUNGA		No	10/07/1975	TRASFERIMENTO A TITOLO GRATUITO	Valore catastale	261,63	261,63	0,00	AGENZIA FORESTALE REGIONALE	
40034	TERRENI AGRICOLI	1.2.2.02.13.01.001	Disponibile	66	526	215	PG	PIETRALUNGA	Voc. Varana	No	10/07/1975	TRASFERIMENTO A TITOLO GRATUITO	Valore catastale	17,88	17,88	0,00	AGENZIA FORESTALE REGIONALE	
34160	TERRENI AGRICOLI	1.2.2.02.13.01.001	Disponibile	97	18	4.020	PG	PIETRALUNGA		No	10/07/1975	TRASFERIMENTO A TITOLO GRATUITO	Valore catastale	338,00	338,00	0,00	AGENZIA FORESTALE REGIONALE	
34688	TERRENI AGRICOLI	1.2.2.02.13.01.001	Disponibile	108	108	5.960	PG	PIETRALUNGA		No	26/05/1986	TRASFERIMENTO A TITOLO GRATUITO	Valore catastale	455,00	455,00	0,00	AGENZIA FORESTALE REGIONALE	Variazioni di valore anno 2018
34605	TERRENI AGRICOLI	1.2.2.02.13.01.001	Disponibile	108	17	750	PG	PIETRALUNGA		No	26/05/1986	TRASFERIMENTO A TITOLO GRATUITO	Valore catastale	63,38	63,38	0,00	AGENZIA FORESTALE REGIONALE	
34162	TERRENI AGRICOLI	1.2.2.02.13.01.001	Disponibile	97	20	2.270	PG	PIETRALUNGA		No	10/07/1975	TRASFERIMENTO A TITOLO GRATUITO	Valore catastale	666,25	666,25	0,00	AGENZIA FORESTALE REGIONALE	
34338	TERRENI AGRICOLI	1.2.2.02.13.01.001	Disponibile	98	124	4.000	PG	PIETRALUNGA		No	10/07/1975	TRASFERIMENTO A TITOLO GRATUITO	Valore catastale	338,38	338,38	0,00	AGENZIA FORESTALE REGIONALE	
34336	TERRENI AGRICOLI	1.2.2.02.13.01.001	Disponibile	98	119	5.320	PG	PIETRALUNGA		No	10/07/1975	TRASFERIMENTO A TITOLO GRATUITO	Valore catastale	666,50	666,50	0,00	AGENZIA FORESTALE REGIONALE	
34621	TERRENI AGRICOLI	1.2.2.02.13.01.001	Disponibile	108	34	530	PG	PIETRALUNGA		No	10/07/1975	TRASFERIMENTO A TITOLO GRATUITO	Valore catastale	4,88	4,88	0,00	AGENZIA FORESTALE REGIONALE	
34341	TERRENI AGRICOLI	1.2.2.02.13.01.001	Disponibile	98	127	6.330	PG	PIETRALUNGA		No	10/07/1975	TRASFERIMENTO A TITOLO GRATUITO	Valore catastale	754,00	754,00	0,00	AGENZIA FORESTALE REGIONALE	
34508	TERRENI AGRICOLI	1.2.2.02.13.01.001	Disponibile	108	21	1.210	PG	PIETRALUNGA		No	26/05/1986	TRASFERIMENTO A TITOLO GRATUITO	Valore catastale	100,75	100,75	0,00	AGENZIA FORESTALE REGIONALE	
34580	TERRENI AGRICOLI	1.2.2.02.13.01.001	Disponibile	108	99	7.780	PG	PIETRALUNGA		No	26/05/1986	TRASFERIMENTO A TITOLO GRATUITO	Valore catastale	1.027,00	1.027,00	0,00	AGENZIA FORESTALE REGIONALE	
34515	TERRENI AGRICOLI	1.2.2.02.13.01.001	Disponibile	108	28	4.310	PG	PIETRALUNGA		No	10/07/1975	TRASFERIMENTO A TITOLO GRATUITO	Valore catastale	637,00	637,00	0,00	AGENZIA FORESTALE REGIONALE	
34543	TERRENI AGRICOLI	1.2.2.02.13.01.001	Disponibile	108	55	8.060	PG	PIETRALUNGA		No	10/07/1975	TRASFERIMENTO A TITOLO GRATUITO	Valore catastale	271,38	271,38	0,00	AGENZIA FORESTALE REGIONALE	
34516	TERRENI AGRICOLI	1.2.2.02.13.01.001	Disponibile	108	29	19.200	PG	PIETRALUNGA		No	10/07/1975	TRASFERIMENTO A TITOLO GRATUITO	Valore catastale	2.281,50	2.281,50	0,00	AGENZIA FORESTALE REGIONALE	
34573	TERRENI AGRICOLI	1.2.2.02.13.01.001	Disponibile	108	92	1.020	PG	PIETRALUNGA		No	10/07/1975	TRASFERIMENTO A TITOLO GRATUITO	Valore catastale	86,13	86,13	0,00	AGENZIA FORESTALE REGIONALE	
32028	TERRENI AGRICOLI	1.2.2.02.13.01.001	Disponibile	93	731	1.190	PG	PIETRALUNGA		No	10/07/1975	TRASFERIMENTO A TITOLO GRATUITO	Valore catastale	348,38	348,38	0,00	AGENZIA FORESTALE REGIONALE	
40885	TERRENI AGRICOLI	1.2.2.02.13.01.001	Disponibile	93	819	980	PG	PIETRALUNGA	CANDELETO	No	26/05/1986	TRASFERIMENTO A TITOLO GRATUITO	Valore catastale	282,75	282,75	0,00	AGENZIA FORESTALE REGIONALE	
34517	TERRENI AGRICOLI	1.2.2.02.13.01.001	Disponibile	108	30	1.040	PG	PIETRALUNGA		No	10/07/1975	TRASFERIMENTO A TITOLO GRATUITO	Valore catastale	34,13	34,13	0,00	AGENZIA FORESTALE REGIONALE	
34520	TERRENI AGRICOLI	1.2.2.02.13.01.001	Disponibile	108	33	12.060	PG	PIETRALUNGA		No	10/07/1975	TRASFERIMENTO A TITOLO GRATUITO	Valore catastale	1.012,38	1.012,38	0,00	AGENZIA FORESTALE REGIONALE	

Sviluppamare S.p.A.

PATRIMONIO IMMOBILIARE REGIONE UMBRIA
 Prospetto Terreni al 31/12/2021

Numero di Matricola (da sistema informativo)	Classificazione secondo il piano dei conti dello Stato Patrimoniale in base al D.lgs. 118/2011 (descrizione)	Classificazione secondo il piano dei conti dello Stato Patrimoniale in base al D.lgs. 118/2011 (Codice)	Classificazione ai sensi del codice civile (demaniale/affezionato/urb./indisponibile)	Foglio	Particella	Superficie mq	Provincia	Comune	Località	Bene soggetto ad ammortamento	Data di acquisizione	Modalità di acquisizione	Criterio di valutazione secondo i principi del D.lgs. 118/2011	Valore dell'immobile secondo il D.lgs. 118/2011 al 31/12/2021 (euro)	Valore dell'immobile secondo il D.lgs. 118/2011 al 31/12/2020 (euro)	Differenza (+, -) al 31/12/2021 al 31/12/2020 (euro)	Ente Gestore	Note
34522	TERRENI AGRICOLI	1.2.2.02.13.01.001	Disponibile	108	35	4.120	PG	PIETRALUNGA		No	10/07/1975	TRASFERIMENTO A TITOLO GRATUITO	Valore catastale	346,13	346,13	0,00	AGENZIA FORESTALE REGIONALE	
33209	TERRENI AGRICOLI	1.2.2.02.13.01.001	Disponibile	66	24	5.480	PG	PIETRALUNGA	Voc. Varea	No	10/07/1975	TRASFERIMENTO A TITOLO GRATUITO	Valore catastale	45,50	45,50	0,00	AGENZIA FORESTALE REGIONALE	
34535	TERRENI AGRICOLI	1.2.2.02.13.01.001	Disponibile	108	48	8.310	PG	PIETRALUNGA		No	10/07/1975	TRASFERIMENTO A TITOLO GRATUITO	Valore catastale	1.183,00	1.183,00	0,00	AGENZIA FORESTALE REGIONALE	
32027	TERRENI AGRICOLI	1.2.2.02.13.01.001	Disponibile	93	730	11.370	PG	PIETRALUNGA		No	10/07/1975	TRASFERIMENTO A TITOLO GRATUITO	Valore catastale	3.339,38	3.339,38	0,00	AGENZIA FORESTALE REGIONALE	
34159	TERRENI AGRICOLI	1.2.2.02.13.01.001	Disponibile	97	17	1.390	PG	PIETRALUNGA		No	10/07/1975	TRASFERIMENTO A TITOLO GRATUITO	Valore catastale	92,63	92,63	0,00	AGENZIA FORESTALE REGIONALE	
34541	TERRENI AGRICOLI	1.2.2.02.13.01.001	Disponibile	108	54	23.440	PG	PIETRALUNGA		No	10/07/1975	TRASFERIMENTO A TITOLO GRATUITO	Valore catastale	1.771,25	1.771,25	0,00	AGENZIA FORESTALE REGIONALE	
34544	TERRENI AGRICOLI	1.2.2.02.13.01.001	Disponibile	108	57	970	PG	PIETRALUNGA		No	10/07/1975	TRASFERIMENTO A TITOLO GRATUITO	Valore catastale	32,50	32,50	0,00	AGENZIA FORESTALE REGIONALE	
34504	TERRENI AGRICOLI	1.2.2.02.13.01.001	Disponibile	108	16	67.920	PG	PIETRALUNGA		No	28/05/1986	TRASFERIMENTO A TITOLO GRATUITO	Valore catastale	7.362,88	7.362,88	0,00	AGENZIA FORESTALE REGIONALE	
34175	TERRENI AGRICOLI	1.2.2.02.13.01.001	Disponibile	97	34	1.630	PG	PIETRALUNGA		No	10/07/1975	TRASFERIMENTO A TITOLO GRATUITO	Valore catastale	411,13	411,13	0,00	AGENZIA FORESTALE REGIONALE	
40881	TERRENI AGRICOLI	1.2.2.02.13.01.001	Disponibile	93	814	7.000	PG	PIETRALUNGA	CANDELETO	No	28/05/1986	TRASFERIMENTO A TITOLO GRATUITO	Valore catastale	2.055,63	2.055,63	0,00	AGENZIA FORESTALE REGIONALE	
34066	TERRENI AGRICOLI	1.2.2.02.13.01.001	Disponibile	94	18	8.840	PG	PIETRALUNGA		No	10/07/1975	TRASFERIMENTO A TITOLO GRATUITO	Valore catastale	2.596,75	2.596,75	0,00	AGENZIA FORESTALE REGIONALE	Valutazione del 2016 del Patrimonio Indisponibile e Patrimonio Disponibile
34525	TERRENI AGRICOLI	1.2.2.02.13.01.001	Disponibile	108	38	58.420	PG	PIETRALUNGA		No	10/07/1975	TRASFERIMENTO A TITOLO GRATUITO	Valore catastale	7.340,13	7.340,13	0,00	AGENZIA FORESTALE REGIONALE	
34510	TERRENI AGRICOLI	1.2.2.02.13.01.001	Disponibile	108	23	20.420	PG	PIETRALUNGA		No	28/05/1986	TRASFERIMENTO A TITOLO GRATUITO	Valore catastale	2.451,00	2.451,00	0,00	AGENZIA FORESTALE REGIONALE	
34534	TERRENI AGRICOLI	1.2.2.02.13.01.001	Disponibile	108	47	14.640	PG	PIETRALUNGA		No	10/07/1975	TRASFERIMENTO A TITOLO GRATUITO	Valore catastale	1.992,25	1.992,25	0,00	AGENZIA FORESTALE REGIONALE	
34771	TERRENI AGRICOLI	1.2.2.02.13.01.001	Disponibile	18	161	5.700	PG	PRECI		No	05/09/2003	DEVOLUZIONE	Valore catastale	477,75	477,75	0,00	REGIONE	
40306	TERRENI AGRICOLI	1.2.2.02.13.01.001	Disponibile	17	622	4.050	PG	PRECI		No	05/09/2003	DEVOLUZIONE	Valore catastale	339,63	339,63	0,00	REGIONE	
40305	TERRENI AGRICOLI	1.2.2.02.13.01.001	Disponibile	17	620	2.150	PG	PRECI		No	05/09/2003	DEVOLUZIONE	Valore catastale	198,25	198,25	0,00	REGIONE	
34763	TERRENI AGRICOLI	1.2.2.02.13.01.001	Disponibile	17	509	1.505	PG	PRECI		No	05/09/2003	DEVOLUZIONE	Valore catastale	138,13	138,13	0,00	REGIONE	
34772	TERRENI AGRICOLI	1.2.2.02.13.01.001	Disponibile	18	162	1.080	PG	PRECI		No	05/09/2003	DEVOLUZIONE	Valore catastale	63,38	63,38	0,00	REGIONE	
34774	TERRENI AGRICOLI	1.2.2.02.13.01.001	Disponibile	18	165	1.180	PG	PRECI		No	05/09/2003	DEVOLUZIONE	Valore catastale	108,88	108,88	0,00	REGIONE	
34765	TERRENI AGRICOLI	1.2.2.02.13.01.001	Disponibile	17	517	160	PG	PRECI		No	05/09/2003	DEVOLUZIONE	Valore catastale	14,63	14,63	0,00	REGIONE	

Sviluppamaria S.p.A.

PATRIMONIO IMMOBILIARE REGIONE UMBRIA
 Prospetto Terreni al 31/12/2021

Numero Matricola (da sistema informativo)	Classificazione secondo il piano dei conti dello Stato Patrimoniale in base al D.lgs. 118/2011 (descrizione)	Classificazione secondo il piano dei conti dello Stato Patrimoniale in base al D.lgs. 118/2011 (Codice)	Classificazione ai sensi del codice civile (demaniale/affidato/loc., indisponibile)	Foglio	Particella	Superficie mq	Provincia	Comune	Località	Bene soggetto ad ammortamento	Data di acquisizione	Modalità di acquisizione	Criterio di valutazione secondo principi del D.lgs. 118/2011	Valore dell'immobile secondo il D.lgs. 118/2021 al 31/12/2021 (euro)	Valore dell'immobile secondo il D.lgs. 118/2011 al 31/12/2020 (euro)	Differenziale (+, -) al 31/12/2021	Ente Gestore	Note
34767	TERRENI AGRICOLI	1.2.2.02.13.01.001	Disponibile	17	522	10	PG	PRECI		No	05/09/2003	DEVOLUZIONE	Valore catastale	1,63	1,63	0,00	REGIONE	
34769	TERRENI AGRICOLI	1.2.2.02.13.01.001	Disponibile	17	567	3.260	PG	PRECI		No	05/09/2003	DEVOLUZIONE	Valore catastale	957,13	957,13	0,00	REGIONE	
34770	TERRENI AGRICOLI	1.2.2.02.13.01.001	Disponibile	18	142	5.730	PG	PRECI		No	05/09/2003	DEVOLUZIONE	Valore catastale	385,13	385,13	0,00	REGIONE	
34775	TERRENI AGRICOLI	1.2.2.02.13.01.001	Disponibile	65	502	360	PG	PRECI		No	07/04/1997	ESPROPRIO	Valore catastale	37,36	37,36	0,00	REGIONE	Il valore del bene è stato determinato con il valore Valore Catastale in quanto non è concesso il valore di mercato
34768	TERRENI AGRICOLI	1.2.2.02.13.01.001	Disponibile	17	523	95	PG	PRECI		No	05/09/2003	DEVOLUZIONE	Valore catastale	8,13	8,13	0,00	REGIONE	
38135	TERRENI AGRICOLI	1.2.2.02.13.01.001	Disponibile	12	22	3.340	TR	SAN VENANZO	VOCABOLO BRUCASSASSO	No	10/07/1975	TRASFERIMENTO A TITOLO GRATUITO	Valore catastale	590,63	590,63	0,00	AGENZIA FORESTALE REGIONALE	
38006	TERRENI AGRICOLI	1.2.2.02.13.01.001	Disponibile	3	11	830	TR	SAN VENANZO		No	10/07/1975	TRASFERIMENTO A TITOLO GRATUITO	Valore catastale	347,75	347,75	0,00	AGENZIA FORESTALE REGIONALE	
40043	TERRENI AGRICOLI	1.2.2.02.13.01.001	Disponibile	22	135	490	TR	SAN VENANZO	LOC. COLONIA	No	10/07/1975	TRASFERIMENTO A TITOLO GRATUITO	Valore catastale	56,88	56,88	0,00	AGENZIA FORESTALE REGIONALE	
38626	TERRENI AGRICOLI	1.2.2.02.13.01.001	Disponibile	138	28	1.625	TR	SAN VENANZO	VOCABOLO TRIP TROP	No	10/07/1975	TRASFERIMENTO A TITOLO GRATUITO	Valore catastale	214,50	214,50	0,00	AGENZIA FORESTALE REGIONALE	
40055	TERRENI AGRICOLI	1.2.2.02.13.01.001	Disponibile	44	164	250	TR	SAN VENANZO	Vocabolo Belvedere	No	28/05/1986	TRASFERIMENTO A TITOLO GRATUITO	Valore catastale	209,63	209,63	0,00	AGENZIA FORESTALE REGIONALE	
40035	TERRENI AGRICOLI	1.2.2.02.13.01.001	Disponibile	29	68	3.920	TR	SAN VENANZO		No	10/07/1975	TRASFERIMENTO A TITOLO GRATUITO	Valore catastale	2.796,63	2.796,63	0,00	AGENZIA FORESTALE REGIONALE	
39072	TERRENI AGRICOLI	1.2.2.02.13.01.001	Disponibile	84	30	7.550	TR	SAN VENANZO	Palazzo Bovarino	No	10/07/1975	TRASFERIMENTO A TITOLO GRATUITO	Valore catastale	2.218,13	2.218,13	0,00	AGENZIA FORESTALE REGIONALE	
38005	TERRENI AGRICOLI	1.2.2.02.13.01.001	Disponibile	3	9	10.100	TR	SAN VENANZO		No	10/07/1975	TRASFERIMENTO A TITOLO GRATUITO	Valore catastale	7.226,38	7.226,38	0,00	AGENZIA FORESTALE REGIONALE	
38131	TERRENI AGRICOLI	1.2.2.02.13.01.001	Disponibile	12	18	1.910	TR	SAN VENANZO	VOCABOLO BRUCASSASSO	No	10/07/1975	TRASFERIMENTO A TITOLO GRATUITO	Valore catastale	79,63	79,63	0,00	AGENZIA FORESTALE REGIONALE	
39621	TERRENI AGRICOLI	1.2.2.02.13.01.001	Disponibile	138	17	2.800	TR	SAN VENANZO	VOCABOLO TRIP TROP	No	10/07/1975	TRASFERIMENTO A TITOLO GRATUITO	Valore catastale	328,25	328,25	0,00	AGENZIA FORESTALE REGIONALE	
40057	TERRENI EDIFICABILI	1.2.2.02.13.02.001	Disponibile	131	241	2.080	TR	SAN VENANZO	San Martino	No	10/07/1975	TRASFERIMENTO A TITOLO GRATUITO	Valore catastale	349,38	349,38	0,00	AGENZIA FORESTALE REGIONALE	Il valore del bene è stato determinato con il valore Valore Catastale in quanto non è concesso il valore di mercato
40086	TERRENI AGRICOLI	1.2.2.02.13.01.001	Disponibile	84	43	7.050	TR	SAN VENANZO	Podere Valle Fala	No	28/05/1986	TRASFERIMENTO A TITOLO GRATUITO	Valore catastale	628,75	628,75	0,00	AGENZIA FORESTALE REGIONALE	
38849	TERRENI AGRICOLI	1.2.2.02.13.01.001	Disponibile	70	13	4.740	TR	SAN VENANZO	VILLALBA	No	26/05/1980	TRASFERIMENTO A TITOLO GRATUITO	Valore catastale	1.989,00	1.989,00	0,00	AGENZIA FORESTALE REGIONALE	
38008	TERRENI AGRICOLI	1.2.2.02.13.01.001	Disponibile	3	13	1.200	TR	SAN VENANZO		No	10/07/1975	TRASFERIMENTO A TITOLO GRATUITO	Valore catastale	0,00	0,00	0,00	AGENZIA FORESTALE REGIONALE	
38484	TERRENI AGRICOLI	1.2.2.02.13.01.001	Disponibile	44	100	850	TR	SAN VENANZO	Pornello	No	28/05/1986	TRASFERIMENTO A TITOLO GRATUITO	Valore catastale	0,00	0,00	0,00	AGENZIA FORESTALE REGIONALE	
38182	TERRENI AGRICOLI	1.2.2.02.13.01.001	Disponibile	22	44	760	TR	SAN VENANZO	LOC. COLONIA	No	10/07/1975	TRASFERIMENTO A TITOLO GRATUITO	Valore catastale	477,75	477,75	0,00	AGENZIA FORESTALE REGIONALE	

Sviluppamaria S.p.A.

PATRIMONIO IMMOBILIARE REGIONE UMBRIA
Prospetto Terreni al 31/12/2021

Numero di Matricola (da sistema informativo)	Classificazione secondo il piano dei conti dello Stato Patrimoniale in base al D.lgs. 118/2011 (descrizione)	Classificazione secondo il piano dei conti dello Stato Patrimoniale in base al D.lgs. 118/2011 (codice)	Classificazione ai sensi del codice civile (demaniale/affidato/alt., indisponibile)	Foglio	Particella	Superficie mq	Provincia	Comune	Località	Bene soggetto ad ammortamento	Data di acquisizione	Modalità di acquisizione	Criterio di valutazione secondo principi del D.lgs. 118/2011	Valore dell'immobile secondo il D.lgs. 118/2011 al 31/12/2021 (euro)	Valore dell'immobile secondo il D.lgs. 118/2011 al 31/12/2020 (euro)	Differenziale al 31/12/2021 al 31/12/2020 (euro)	Ente Gestore	Note
38415	TERRENI AGRICOLI	1.2.2.02.13.01.001	Disponibile	42	72	1.220	TR	SAN VENANZO		No	26/05/1986	TRASFERIMENTO A TITOLO GRATUITO	Valore catastale	175,50	175,50	0,00	AGENZIA FORESTALE REGIONALE	
38416	TERRENI AGRICOLI	1.2.2.02.13.01.001	Disponibile	42	73	580	TR	SAN VENANZO		No	26/05/1986	TRASFERIMENTO A TITOLO GRATUITO	Valore catastale	68,25	68,25	0,00	AGENZIA FORESTALE REGIONALE	
38853	TERRENI AGRICOLI	1.2.2.02.13.01.001	Disponibile	70	22	700	TR	SAN VENANZO	VILLALBA	No	28/05/1980	TRASFERIMENTO A TITOLO GRATUITO	Valore catastale	29,25	29,25	0,00	AGENZIA FORESTALE REGIONALE	
40072	TERRENI AGRICOLI	1.2.2.02.13.01.001	Disponibile	29	71	5.210	TR	SAN VENANZO		No	10/07/1975	TRASFERIMENTO A TITOLO GRATUITO	Valore catastale	3.061,50	3.061,50	0,00	AGENZIA FORESTALE REGIONALE	
38856	TERRENI AGRICOLI	1.2.2.02.13.01.001	Disponibile	70	25	870	TR	SAN VENANZO	VILLALBA	No	26/05/1980	TRASFERIMENTO A TITOLO GRATUITO	Valore catastale	547,63	547,63	0,00	AGENZIA FORESTALE REGIONALE	
40046	TERRENI AGRICOLI	1.2.2.02.13.01.001	Disponibile	22	138	240	TR	SAN VENANZO	LOC. COLONIA	No	10/07/1975	TRASFERIMENTO A TITOLO GRATUITO	Valore catastale	9,75	9,75	0,00	AGENZIA FORESTALE REGIONALE	
40040	TERRENI AGRICOLI	1.2.2.02.13.01.001	Disponibile	18	37	8.100	TR	SAN VENANZO	Pogrosso	No	10/07/1975	TRASFERIMENTO A TITOLO GRATUITO	Valore catastale	2.379,00	2.379,00	0,00	AGENZIA FORESTALE REGIONALE	
40042	TERRENI AGRICOLI	1.2.2.02.13.01.001	Disponibile	22	131	2.380	TR	SAN VENANZO	LOC. COLONIA	No	10/07/1975	TRASFERIMENTO A TITOLO GRATUITO	Valore catastale	702,00	702,00	0,00	AGENZIA FORESTALE REGIONALE	
40048	TERRENI AGRICOLI	1.2.2.02.13.01.001	Disponibile	22	133	1.845	TR	SAN VENANZO	LOC. COLONIA	No	10/07/1975	TRASFERIMENTO A TITOLO GRATUITO	Valore catastale	201,50	201,50	0,00	AGENZIA FORESTALE REGIONALE	
38483	TERRENI AGRICOLI	1.2.2.02.13.01.001	Disponibile	44	99	7.430	TR	SAN VENANZO	Pornello	No	26/05/1986	TRASFERIMENTO A TITOLO GRATUITO	Valore catastale	6.235,13	6.235,13	0,00	AGENZIA FORESTALE REGIONALE	
38486	TERRENI AGRICOLI	1.2.2.02.13.01.001	Disponibile	44	103	1.380	TR	SAN VENANZO	Pornello	No	26/05/1986	TRASFERIMENTO A TITOLO GRATUITO	Valore catastale	874,25	874,25	0,00	AGENZIA FORESTALE REGIONALE	
38485	TERRENI AGRICOLI	1.2.2.02.13.01.001	Disponibile	44	101	1.150	TR	SAN VENANZO	Pornello	No	26/05/1986	TRASFERIMENTO A TITOLO GRATUITO	Valore catastale	965,25	965,25	0,00	AGENZIA FORESTALE REGIONALE	
34654	TERRENI AGRICOLI	1.2.2.02.13.01.001	Disponibile	38	471	160	PG	SANT'ANANTOLIA DI INARCO		No	30/09/1993	ACQUISIZIONE	Valore catastale	21,13	21,13	0,00	REGIONE	Il valore del bene è stato determinato con il c.d.d. Valore Catastale in quanto non è conosciuta l'area di acquisizione.
34855	TERRENI AGRICOLI	1.2.2.02.13.01.001	Disponibile	38	702	3.212	PG	SANT'ANANTOLIA DI INARCO		No	30/09/1993	ACQUISIZIONE	Valore catastale	458,25	458,25	0,00	REGIONE	Il valore del bene è stato determinato con il c.d.d. Valore Catastale in quanto non è conosciuta l'area di acquisizione.
35286	TERRENI AGRICOLI	1.2.2.02.13.01.001	Disponibile	50	46	28080	PG	SPELLO		No	26/09/2001	DEVOLUZIONE	Valore catastale	41.330,25	41.330,25	0,00	REGIONE	Con D.D. n. 1720/18 il bene è stato passato al nuovo proprietario in data 22/02/2021.
38905	TERRENI AGRICOLI	1.2.2.02.13.01.001	Disponibile	164	31	3.400	TR	TERNI		No	30/09/1998	TRASFERIMENTO A TITOLO GRATUITO	Valore catastale	113,75	113,75	0,00	COMUNE	
38903	TERRENI AGRICOLI	1.2.2.02.13.01.001	Disponibile	164	27	79	TR	TERNI		No	30/09/1998	TRASFERIMENTO A TITOLO GRATUITO	Valore catastale	3,25	3,25	0,00	COMUNE	
38904	TERRENI AGRICOLI	1.2.2.02.13.01.001	Disponibile	164	30	1.770	TR	TERNI		No	30/09/1998	TRASFERIMENTO A TITOLO GRATUITO	Valore catastale	2.600,00	2.600,00	0,00	COMUNE	
38611	TERRENI EDIFICABILI	1.2.2.02.13.02.001	Disponibile	2	674	6.720	PG	TODI		No	31/10/1985	ACQUISIZIONE	Valore acquisizione	33.978,92	33.978,92	0,00	REGIONE	
38614	ALTRI TERRENI NAC	1.2.2.02.13.99.999	Disponibile	4	885	900	PG	TODI		No	31/10/1985	ACQUISIZIONE	Valore acquisizione	4.248,84	4.248,84	0,00	REGIONE	
38616	ALTRI TERRENI NAC	1.2.2.02.13.99.999	Disponibile	4	882	120	PG	TODI		No	31/10/1985	ACQUISIZIONE	Valore acquisizione	566,51	566,51	0,00	REGIONE	

Sviluppamena S.p.A.

PATRIMONIO IMMOBILIARE REGIONE UMBRIA
 Prospetto Terreni al 31/12/2021

Numero di Matricola (da sistema informativo)	Classificazione secondo il piano dei conti dello Stato Patrimoniale in base al D.lgs. 118/2011 (descrittiva)	Classificazione secondo il piano dei conti dello Stato Patrimoniale in base al D.lgs. 118/2011 (codice)	Classificazione ai sensi del codice civile (demaniale/edificabile/alt., indisponibile)	Foglio	Particella	Superficie mq	Provincia	Comune	Località	Bene soggetto ad ammortamento	Data di acquisizione	Modalità di acquisizione	Criterio di valutazione secondo il D.lgs. 118/2011	Valore dell'immobile secondo il D.lgs. 118/2011 al 31/12/2021 (euro)	Differenza (+, -) al 31/12/2021 (euro)	Ente Gestore	Note
35603	ALTRI TERRENI NAC	1.2.2.02.13.99.999	Disponibile	2	657	540	PG	TODI		No	31/10/1995	ACQUISIZIONE	Valore acquisizione	2.449,05	0,00	REGIONE	
35585	TERRENI EDIFICABILI	1.2.2.02.13.02.001	Disponibile	2	648	5.125	PG	TODI		No	31/10/1995	ACQUISIZIONE	Valore acquisizione	23.243,26	0,00	REGIONE	
35588	TERRENI EDIFICABILI	1.2.2.02.13.02.001	Disponibile	2	651	10.835	PG	TODI		No	31/10/1995	ACQUISIZIONE	Valore acquisizione	49.139,66	0,00	REGIONE	
35601	ALTRI TERRENI NAC	1.2.2.02.13.99.999	Disponibile	2	655	75	PG	TODI		No	31/10/1995	ACQUISIZIONE	Valore acquisizione	340,15	0,00	REGIONE	
35574	ALTRI TERRENI NAC	1.2.2.02.13.99.999	Disponibile	2	150	390	PG	TODI		No	31/10/1995	ACQUISIZIONE	Valore acquisizione	1.768,76	0,00	REGIONE	
35576	TERRENI EDIFICABILI	1.2.2.02.13.02.001	Disponibile	2	232	5.590	PG	TODI		No	31/10/1995	ACQUISIZIONE	Valore acquisizione	25.352,16	0,00	REGIONE	
35578	ALTRI TERRENI NAC	1.2.2.02.13.99.999	Disponibile	2	237	870	PG	TODI		No	31/10/1995	ACQUISIZIONE	Valore acquisizione	3.945,69	0,00	REGIONE	
35581	ALTRI TERRENI NAC	1.2.2.02.13.99.999	Disponibile	2	246	700	PG	TODI		No	31/10/1995	ACQUISIZIONE	Valore acquisizione	3.539,47	0,00	REGIONE	
35584	TERRENI EDIFICABILI	1.2.2.02.13.02.001	Disponibile	2	254	200	PG	TODI		No	31/10/1995	ACQUISIZIONE	Valore acquisizione	1.034,46	0,00	REGIONE	
35588	ALTRI TERRENI NAC	1.2.2.02.13.99.999	Disponibile	2	634	153	PG	TODI		No	03/01/2001	TRASFERIMENTO A TITOLO GRATUITO	Valore catastale	0,00	0,00	REGIONE	
35580	ALTRI TERRENI NAC	1.2.2.02.13.99.999	Disponibile	2	245	1.200	PG	TODI		No	31/10/1995	ACQUISIZIONE	Valore acquisizione	6.067,66	0,00	REGIONE	
35583	TERRENI EDIFICABILI	1.2.2.02.13.02.001	Disponibile	2	252	700	PG	TODI		No	31/10/1995	ACQUISIZIONE	Valore acquisizione	3.820,82	0,00	REGIONE	
35600	ALTRI TERRENI NAC	1.2.2.02.13.99.999	Disponibile	2	654	515	PG	TODI		No	31/10/1995	ACQUISIZIONE	Valore acquisizione	2.335,66	0,00	REGIONE	
35589	TERRENI EDIFICABILI	1.2.2.02.13.02.001	Disponibile	2	635	151	PG	TODI		No	03/01/2001	TRASFERIMENTO A TITOLO GRATUITO	Valore catastale	0,00	0,00	REGIONE	
35620	TERRENI EDIFICABILI	1.2.2.02.13.02.001	Disponibile	4	1039	5.325	PG	TODI		No	31/10/1995	ACQUISIZIONE	Valore acquisizione	25.138,98	0,00	REGIONE	
35592	TERRENI EDIFICABILI	1.2.2.02.13.02.001	Disponibile	2	645	1.788	PG	TODI		No	31/10/1995	ACQUISIZIONE	Valore acquisizione	9.040,82	0,00	REGIONE	
35612	ALTRI TERRENI NAC	1.2.2.02.13.99.999	Disponibile	2	676	998	PG	TODI		No	31/10/1995	ACQUISIZIONE	Valore acquisizione	5.046,27	0,00	REGIONE	
35615	ALTRI TERRENI NAC	1.2.2.02.13.99.999	Disponibile	4	887	1.690	PG	TODI		No	31/10/1995	ACQUISIZIONE	Valore acquisizione	7.975,38	0,00	REGIONE	
35623	TERRENI EDIFICABILI	1.2.2.02.13.02.001	Disponibile	4	1043	8	PG	TODI		No	31/10/1995	ACQUISIZIONE	Valore acquisizione	37,77	0,00	REGIONE	
35584	TERRENI EDIFICABILI	1.2.2.02.13.02.001	Disponibile	2	647	7.650	PG	TODI		No	31/10/1995	ACQUISIZIONE	Valore acquisizione	34.694,82	0,00	REGIONE	
41312	ALTRI TERRENI NAC	1.2.2.02.13.99.999	Disponibile	2	924	4.276	PG	TODI		No	31/10/1995	ACQUISIZIONE	Valore acquisizione	19.392,82	0,00	REGIONE	Deriva dalla spartizione della part. 145 Resoluzioni n. 604 n. 605, valore del 2019 - Aggiornamento, classificazione piano del corso anno 2019

Sviluppamaria S.p.A.

PATRIMONIO IMMOBILIARE REGIONE UMBRIA
 Prospetto Terreni al 31/12/2021

Numero di Matricola (da sistema informativo)	Classificazione secondo il piano dei conti dello Stato Patrimoniale in base al D.lgs. 118/2011 (descrittiva)	Classificazione secondo il piano dei conti dello Stato Patrimoniale in base al D.lgs. 118/2011 (codice)	Classificazione ai sensi del codice civile (demaniale/affidato/irp, indisponibile)	Foglio	Particella	Superficie mq	Provincia	Comune	Località	Bene soggetto ad ammortamento	Data di acquisizione	Modalità di acquisizione	Criterio di valutazione secondo principi del D.lgs. 118/2011	Valore dell'immobile secondo D.lgs. 118/2011 al 31/12/2021 (euro)	Valore dell'immobile secondo D.lgs. 118/2011 al 31/12/2020 (euro)	Differenziale (+/-) al 31/12/2021	Ente Gestore	Note
41313	ALTRI TERRENI NAC	1.2.2.02.13.99.999	Disponibile	2	925	224	PG	TODI		No	31/10/1995	ACQUISIZIONE	Valore acquisizione	1.015,90	1.015,90	0,00	REGIONE	Deriva dalla soppressione della part. 1.63 frazionata in 104 n. 025, versione del 2018
35589	ALTRI TERRENI NAC	1.2.2.02.13.99.999	Disponibile	2	652	2.080	PG	TODI		No	31/10/1995	ACQUISIZIONE	Valore acquisizione	9.342,66	9.342,66	0,00	REGIONE	
35577	ALTRI TERRENI NAC	1.2.2.02.13.99.999	Disponibile	2	235	1.270	PG	TODI		No	31/10/1995	ACQUISIZIONE	Valore acquisizione	5.759,79	5.759,79	0,00	REGIONE	
35579	ALTRI TERRENI NAC	1.2.2.02.13.99.999	Disponibile	2	244	1.300	PG	TODI		No	31/10/1995	ACQUISIZIONE	Valore acquisizione	6.573,30	6.573,30	0,00	REGIONE	
35582	ALTRI TERRENI NAC	1.2.2.02.13.99.999	Disponibile	2	248	360	PG	TODI		No	31/10/1995	ACQUISIZIONE	Valore acquisizione	1.537,13	1.537,13	0,00	REGIONE	
35585	TERRENI EDIFICABILI	1.2.2.02.13.02.001	Disponibile	2	258	3.270	PG	TODI		No	31/10/1995	ACQUISIZIONE	Valore acquisizione	14.830,33	14.830,33	0,00	REGIONE	
35580	ALTRI TERRENI NAC	1.2.2.02.13.99.999	Disponibile	2	637	17	PG	TODI		No	03/01/2001	TRASFERIMENTO A TITOLO GRATUITO	Valore catastale	0,00	0,00	0,00	REGIONE	
35593	TERRENI EDIFICABILI	1.2.2.02.13.02.001	Disponibile	2	646	127	PG	TODI		No	31/10/1995	ACQUISIZIONE	Valore acquisizione	642,16	642,16	0,00	REGIONE	
35618	TERRENI EDIFICABILI	1.2.2.02.13.02.001	Disponibile	4	1036	2.055	PG	TODI		No	31/10/1995	ACQUISIZIONE	Valore acquisizione	9.701,52	9.701,52	0,00	REGIONE	
40595	TERRENI AGRICOLI	1.2.2.02.13.01.001	Disponibile	2	882	4.889	PG	TODI		No	31/10/1995	ACQUISIZIONE	Valore acquisizione	24.467,86	24.467,86	0,00	REGIONE	
35581	ALTRI TERRENI NAC	1.2.2.02.13.99.999	Disponibile	2	644	735	PG	TODI		No	31/10/1995	ACQUISIZIONE	Valore acquisizione	3.716,44	3.716,44	0,00	REGIONE	
40599	TERRENI AGRICOLI	1.2.2.02.13.01.001	Disponibile	2	800	185	PG	TODI		No	31/10/1995	ACQUISIZIONE	Valore acquisizione	936,43	936,43	0,00	REGIONE	
40597	TERRENI AGRICOLI	1.2.2.02.13.01.001	Disponibile	2	888	625	PG	TODI		No	31/10/1995	ACQUISIZIONE	Valore acquisizione	3.160,24	3.160,24	0,00	REGIONE	
40621	TERRENI EDIFICABILI	1.2.2.02.13.02.001	Disponibile	2	918	1.766	PG	TODI		No	31/10/1995	ACQUISIZIONE	Valore acquisizione	8.929,59	8.929,59	0,00	REGIONE	FRAZIONAMENTO del 01/03/2019, derivato dalla part. 146/677, Soppressa in 916 e 914
40623	ALTRI TERRENI NAC	1.2.2.02.13.99.999	Disponibile	2	916	3.687	PG	TODI		No	31/10/1995	ACQUISIZIONE	Valore acquisizione	18.683,46	18.683,46	0,00	REGIONE	FRAZIONAMENTO del 01/03/2019, derivato dalla part. 146/677, Soppressa in 916 e 917
40618	TERRENI EDIFICABILI	1.2.2.02.13.02.001	Disponibile	2	912	281	PG	TODI		No	03/01/2001	TRASFERIMENTO A TITOLO GRATUITO	Valore catastale	0,00	0,00	0,00	REGIONE	Valore non presente in quanto il reddito domenicale è legato a D - FRAZIONAMENTO del 01/03/2019, derivato dalla part. 603.
40619	ALTRI TERRENI NAC	1.2.2.02.13.99.999	Disponibile	2	914	835	PG	TODI		No	31/10/1995	ACQUISIZIONE	Valore acquisizione	3.786,95	3.786,95	0,00	REGIONE	FRAZIONAMENTO del 01/03/2019, derivato dalla part. 603 in 914 - 915 (vendita)
35602	ALTRI TERRENI NAC	1.2.2.02.13.99.999	Disponibile	2	656	1.760	PG	TODI		No	31/10/1995	ACQUISIZIONE	Valore acquisizione	7.982,08	7.982,08	0,00	REGIONE	
35604	ALTRI TERRENI NAC	1.2.2.02.13.99.999	Disponibile	2	658	230	PG	TODI		No	31/10/1995	ACQUISIZIONE	Valore acquisizione	1.043,11	1.043,11	0,00	REGIONE	
35575	TERRENI EDIFICABILI	1.2.2.02.13.02.001	Disponibile	2	231	5.400	PG	TODI		No	31/10/1995	ACQUISIZIONE	Valore acquisizione	24.490,46	24.490,46	0,00	REGIONE	
35610	ALTRI TERRENI NAC	1.2.2.02.13.99.999	Disponibile	2	689	4.114	PG	TODI		No	31/10/1995	ACQUISIZIONE	Valore acquisizione	20.801,98	20.801,98	0,00	REGIONE	

Sviluppamena S.p.A.

PATRIMONIO IMMOBILIARE REGIONE UMBRIA
Prospetto Terreni al 31/12/2021

Numero Matricola (da sistema informativo)	Classificazione secondo il piano dei conti dello Stato Patrimoniale in base al D.lgs. 118/2011 (Descrizione)	Classificazione secondo il piano dei conti dello Stato Patrimoniale in base al D.lgs. 118/2011 (Codice)	Classificazione ai sensi del codice civile (demaniale/affidato/loc., indisponibile)	Foglio	Particella	Superficie mq	Provincia	Comune	Località	Bene soggetto ad ammortamento	Data di acquisizione	Modalità di acquisizione	Criterio di valutazione secondo principi del D.lgs. 118/2011	Valore dell'immobile secondo D.lgs. 118/2011 al 31/12/2021 (euro)	Valore dell'immobile secondo D.lgs. 118/2011 al 31/12/2020 (euro)	Differenza (+, -) al 31/12/2021 e al 31/12/2020 (euro)	Ente Gestore	Note
40600	TERRENI AGRICOLI	1.2.2.02.13.01.001	Disponibile	2	894	7.337	PG	TODI		No	31/10/1995	ACQUISIZIONE	Valore acquisizione	37.098,71	37.098,71	0,00	REGIONE	
39619	ALTRI TERRENI NAC	1.2.2.02.13.99.999	Disponibile	4	1038	165	PG	TODI		No	31/10/1995	ACQUISIZIONE	Valore acquisizione	778,95	778,95	0,00	REGIONE	
39605	ALTRI TERRENI NAC	1.2.2.02.13.99.999	Disponibile	2	659	590	PG	TODI		No	31/10/1995	ACQUISIZIONE	Valore acquisizione	2.675,81	2.675,81	0,00	REGIONE	
39617	TERRENI EDIFICABILI	1.2.2.02.13.02.001	Disponibile	4	1035	6.015	PG	TODI		No	31/10/1995	ACQUISIZIONE	Valore acquisizione	28.396,42	28.396,42	0,00	REGIONE	
39606	ALTRI TERRENI NAC	1.2.2.02.13.99.999	Disponibile	2	661	3.246	PG	TODI		No	31/10/1995	ACQUISIZIONE	Valore acquisizione	16.413,03	16.413,03	0,00	REGIONE	
39621	ALTRI TERRENI NAC	1.2.2.02.13.99.999	Disponibile	4	1040	75	PG	TODI		No	31/10/1995	ACQUISIZIONE	Valore acquisizione	354,07	354,07	0,00	REGIONE	
39622	ALTRI TERRENI NAC	1.2.2.02.13.99.999	Disponibile	4	1042	16	PG	TODI		No	31/10/1995	ACQUISIZIONE	Valore acquisizione	75,53	75,53	0,00	REGIONE	
40686	ALTRI TERRENI NAC	1.2.2.02.13.99.999	Disponibile	115	552	14	PG	UMBERTIDE	PREGGIO	No	27/09/1979	TRASFERIMENTO A TITOLO GRATUITO	Valore catastale	0,00	0,00	0,00	REGIONE	
40678	TERRENI AGRICOLI	1.2.2.02.13.01.001	Disponibile	115	555	3.473	PG	UMBERTIDE	PREGGIO	No	27/09/1979	TRASFERIMENTO A TITOLO GRATUITO	Valore catastale	874,25	874,25	0,00	REGIONE	
39887	TERRENI AGRICOLI	1.2.2.02.13.01.001	Disponibile	114	70	450	PG	UMBERTIDE		No	27/09/1979	TRASFERIMENTO A TITOLO GRATUITO	Valore catastale	22,75	22,75	0,00	REGIONE	
39029	TERRENI AGRICOLI	1.2.2.02.13.01.001	Disponibile	133	6	8.560	PG	UMBERTIDE		No	27/09/1979	TRASFERIMENTO A TITOLO GRATUITO	Valore catastale	719,88	719,88	0,00	REGIONE	
39050	TERRENI AGRICOLI	1.2.2.02.13.01.001	Disponibile	134	32	12.820	PG	UMBERTIDE		No	27/09/1979	TRASFERIMENTO A TITOLO GRATUITO	Valore catastale	2.689,38	2.689,38	0,00	REGIONE	
40571	TERRENI AGRICOLI	1.2.2.02.13.01.001	Disponibile	114	538	2.364	PG	UMBERTIDE		No	27/09/1979	TRASFERIMENTO A TITOLO GRATUITO	Valore catastale	744,25	744,25	0,00	REGIONE	
40573	TERRENI AGRICOLI	1.2.2.02.13.01.001	Disponibile	133	552	7.661	PG	UMBERTIDE		No	27/09/1979	TRASFERIMENTO A TITOLO GRATUITO	Valore catastale	643,50	643,50	0,00	REGIONE	
40574	TERRENI AGRICOLI	1.2.2.02.13.01.001	Disponibile	115	551	4.911	PG	UMBERTIDE		No	27/09/1979	TRASFERIMENTO A TITOLO GRATUITO	Valore catastale	659,75	659,75	0,00	REGIONE	
39895	TERRENI AGRICOLI	1.2.2.02.13.01.001	Disponibile	114	79	1.410	PG	UMBERTIDE		No	27/09/1979	TRASFERIMENTO A TITOLO GRATUITO	Valore catastale	118,83	118,83	0,00	REGIONE	
39901	TERRENI AGRICOLI	1.2.2.02.13.01.001	Disponibile	114	85	7.320	PG	UMBERTIDE		No	27/09/1979	TRASFERIMENTO A TITOLO GRATUITO	Valore catastale	614,25	614,25	0,00	REGIONE	
39976	TERRENI AGRICOLI	1.2.2.02.13.01.001	Disponibile	115	147	4.020	PG	UMBERTIDE		No	27/09/1979	TRASFERIMENTO A TITOLO GRATUITO	Valore catastale	339,00	339,00	0,00	REGIONE	
39979	TERRENI AGRICOLI	1.2.2.02.13.01.001	Disponibile	115	150	1.340	PG	UMBERTIDE		No	27/09/1979	TRASFERIMENTO A TITOLO GRATUITO	Valore catastale	281,13	281,13	0,00	REGIONE	
39918	TERRENI AGRICOLI	1.2.2.02.13.01.001	Disponibile	114	103	6.680	PG	UMBERTIDE		No	27/09/1979	TRASFERIMENTO A TITOLO GRATUITO	Valore catastale	1.681,88	1.681,88	0,00	REGIONE	
39920	TERRENI AGRICOLI	1.2.2.02.13.01.001	Disponibile	114	106	370	PG	UMBERTIDE		No	27/09/1979	TRASFERIMENTO A TITOLO GRATUITO	Valore catastale	30,88	30,88	0,00	REGIONE	

Sviluppamena S.p.A.

PATRIMONIO IMMOBILIARE REGIONE UMBRIA
 Prospetto Terreni al 31/12/2021

Numero Matri. (da sistema informativo)	Classificazione secondo il piano dei conti dello Stato Patrimoniale in base al D.lgs. 118/2011 (Descrizione)	Classificazione secondo il piano dei conti dello Stato Patrimoniale in base al D.lgs. 118/2011 (Codice)	Classificazione ai sensi del codice civile (demaniale/affidato/loc., indisponibile)	Foglio	Particella	Superficie mq	Provincia	Comune	Località	Bene soggetto ad ammortamento	Data di acquisizione	Modalità di acquisizione	Criterio di valutazione secondo principi del D.lgs. 118/2011	Valore dell'immobile al 31/12/2021 (euro)	Valore dell'immobile al 31/12/2020 (euro)	Differenza (+, -) al 31/12/2021	Ente Gestore	Note
35903	TERRENI AGRICOLI	1.2.2.02.13.01.001	Disponibile	114	87	5.510	PG	UMBERTIDE		No	27/09/1979	TRASFERIMENTO A TITOLO GRATUITO	Valore catastale	1.387,75	1.387,75	0,00	REGIONE	
35983	TERRENI AGRICOLI	1.2.2.02.13.01.001	Disponibile	132	25	85	PG	UMBERTIDE		No	27/09/1979	TRASFERIMENTO A TITOLO GRATUITO	Valore catastale	4,88	4,88	0,00	REGIONE	
38001	TERRENI AGRICOLI	1.2.2.02.13.01.001	Disponibile	132	36	2.010	PG	UMBERTIDE		No	27/09/1979	TRASFERIMENTO A TITOLO GRATUITO	Valore catastale	100,75	100,75	0,00	REGIONE	
38024	TERRENI AGRICOLI	1.2.2.02.13.01.001	Disponibile	133	1	32.450	PG	UMBERTIDE		No	27/09/1979	TRASFERIMENTO A TITOLO GRATUITO	Valore catastale	4.085,25	4.085,25	0,00	REGIONE	
35925	TERRENI AGRICOLI	1.2.2.02.13.01.001	Disponibile	114	111	430	PG	UMBERTIDE		No	27/09/1979	TRASFERIMENTO A TITOLO GRATUITO	Valore catastale	35,75	35,75	0,00	REGIONE	
35928	TERRENI AGRICOLI	1.2.2.02.13.01.001	Disponibile	114	114	17.800	PG	UMBERTIDE		No	27/09/1979	TRASFERIMENTO A TITOLO GRATUITO	Valore catastale	4.481,75	4.481,75	0,00	REGIONE	
35938	TERRENI AGRICOLI	1.2.2.02.13.01.001	Disponibile	114	125	18.710	PG	UMBERTIDE		No	27/09/1979	TRASFERIMENTO A TITOLO GRATUITO	Valore catastale	3.926,00	3.926,00	0,00	REGIONE	
38006	TERRENI AGRICOLI	1.2.2.02.13.01.001	Disponibile	132	43	850	PG	UMBERTIDE		No	27/09/1979	TRASFERIMENTO A TITOLO GRATUITO	Valore catastale	79,63	79,63	0,00	REGIONE	
38036	TERRENI AGRICOLI	1.2.2.02.13.01.001	Disponibile	133	17	7.220	PG	UMBERTIDE		No	27/09/1979	TRASFERIMENTO A TITOLO GRATUITO	Valore catastale	606,13	606,13	0,00	REGIONE	
38037	TERRENI AGRICOLI	1.2.2.02.13.01.001	Disponibile	133	18	16.370	PG	UMBERTIDE		No	27/09/1979	TRASFERIMENTO A TITOLO GRATUITO	Valore catastale	4.121,00	4.121,00	0,00	REGIONE	
38055	TERRENI AGRICOLI	1.2.2.02.13.01.001	Disponibile	134	44	24.220	PG	UMBERTIDE		No	27/09/1979	TRASFERIMENTO A TITOLO GRATUITO	Valore catastale	2.032,88	2.032,88	0,00	REGIONE	
35941	TERRENI AGRICOLI	1.2.2.02.13.01.001	Disponibile	114	128	2.210	PG	UMBERTIDE		No	27/09/1979	TRASFERIMENTO A TITOLO GRATUITO	Valore catastale	185,25	185,25	0,00	REGIONE	
35949	TERRENI AGRICOLI	1.2.2.02.13.01.001	Disponibile	114	136	700	PG	UMBERTIDE		No	27/09/1979	TRASFERIMENTO A TITOLO GRATUITO	Valore catastale	55,50	55,50	0,00	REGIONE	
35966	TERRENI AGRICOLI	1.2.2.02.13.01.001	Disponibile	115	135	590	PG	UMBERTIDE		No	27/09/1979	TRASFERIMENTO A TITOLO GRATUITO	Valore catastale	29,25	29,25	0,00	REGIONE	
35982	TERRENI AGRICOLI	1.2.2.02.13.01.001	Disponibile	115	154	88	PG	UMBERTIDE		No	27/09/1979	TRASFERIMENTO A TITOLO GRATUITO	Valore catastale	4,88	4,88	0,00	REGIONE	
35995	TERRENI AGRICOLI	1.2.2.02.13.01.001	Disponibile	132	27	2.550	PG	UMBERTIDE		No	27/09/1979	TRASFERIMENTO A TITOLO GRATUITO	Valore catastale	321,75	321,75	0,00	REGIONE	
35950	TERRENI AGRICOLI	1.2.2.02.13.01.001	Disponibile	115	79	7.800	PG	UMBERTIDE		No	27/09/1979	TRASFERIMENTO A TITOLO GRATUITO	Valore catastale	654,88	654,88	0,00	REGIONE	
38009	TERRENI AGRICOLI	1.2.2.02.13.01.001	Disponibile	132	45	1.870	PG	UMBERTIDE		No	27/09/1979	TRASFERIMENTO A TITOLO GRATUITO	Valore catastale	391,63	391,63	0,00	REGIONE	
35900	TERRENI AGRICOLI	1.2.2.02.13.01.001	Disponibile	114	84	4.800	PG	UMBERTIDE		No	27/09/1979	TRASFERIMENTO A TITOLO GRATUITO	Valore catastale	386,75	386,75	0,00	REGIONE	
38032	TERRENI AGRICOLI	1.2.2.02.13.01.001	Disponibile	133	13	4.980	PG	UMBERTIDE		No	27/09/1979	TRASFERIMENTO A TITOLO GRATUITO	Valore catastale	167,38	167,38	0,00	REGIONE	
35926	TERRENI AGRICOLI	1.2.2.02.13.01.001	Disponibile	114	112	630	PG	UMBERTIDE		No	27/09/1979	TRASFERIMENTO A TITOLO GRATUITO	Valore catastale	53,63	53,63	0,00	REGIONE	

Sviluppamare S.p.A.

PATRIMONIO IMMOBILIARE REGIONE UMBRIA
 Prospetto Terreni al 31/12/2021

Numero di catasto (da sistema informativo)	Classificazione secondo il piano dei conti dello Stato Patrimoniale in base al D.lgs. 118/2011 (Descrizione)	Classificazione secondo il piano dei conti dello Stato Patrimoniale in base al D.lgs. 118/2011 (Codice)	Classificazione ai sensi del codice civile (demaniale/affidato/loc., indisponibile)	Foglio	Particella	Superficie mq	Provincia	Comune	Località	Bene soggetto ad ammortamento	Data di acquisizione	Modalità di acquisizione	Criterio di valutazione secondo principi del D.lgs. 118/2011	Valore dell'immobile secondo il D.lgs. 118/2011 al 31/12/2021 (euro)	Differenza (+, -) al 31/12/2021 (euro)	Ente Gestore	Note
39028	TERRENI AGRICOLI	1.2.2.02.13.01.001	Disponibile	133	5	3.320	PG	UMBERTIDE		No	27/09/1979	TRASFERIMENTO A TITOLO GRATUITO	Valore catastale	417,63	0,00	REGIONE	
39987	TERRENI AGRICOLI	1.2.2.02.13.01.001	Disponibile	115	159	8.320	PG	UMBERTIDE		No	27/09/1979	TRASFERIMENTO A TITOLO GRATUITO	Valore catastale	2.094,63	0,00	REGIONE	
39921	TERRENI AGRICOLI	1.2.2.02.13.01.001	Disponibile	114	107	5.980	PG	UMBERTIDE		No	27/09/1979	TRASFERIMENTO A TITOLO GRATUITO	Valore catastale	502,13	0,00	REGIONE	
39902	TERRENI AGRICOLI	1.2.2.02.13.01.001	Disponibile	114	86	6.460	PG	UMBERTIDE		No	27/09/1979	TRASFERIMENTO A TITOLO GRATUITO	Valore catastale	1.631,50	0,00	REGIONE	
39048	TERRENI AGRICOLI	1.2.2.02.13.01.001	Disponibile	133	65	10.720	PG	UMBERTIDE		No	27/09/1979	TRASFERIMENTO A TITOLO GRATUITO	Valore catastale	1.348,75	0,00	REGIONE	
40581	TERRENI AGRICOLI	1.2.2.02.13.01.001	Disponibile	132	549	677	PG	UMBERTIDE	PREGGIO	No	27/09/1979	TRASFERIMENTO A TITOLO GRATUITO	Valore catastale	34,13	0,00	REGIONE	
39931	TERRENI AGRICOLI	1.2.2.02.13.01.001	Disponibile	114	118	840	PG	UMBERTIDE		No	27/09/1979	TRASFERIMENTO A TITOLO GRATUITO	Valore catastale	175,50	0,00	REGIONE	
39944	TERRENI AGRICOLI	1.2.2.02.13.01.001	Disponibile	114	131	104.820	PG	UMBERTIDE		No	27/09/1979	TRASFERIMENTO A TITOLO GRATUITO	Valore catastale	8.797,75	0,00	REGIONE	
39945	TERRENI AGRICOLI	1.2.2.02.13.01.001	Disponibile	114	132	1.800	PG	UMBERTIDE		No	27/09/1979	TRASFERIMENTO A TITOLO GRATUITO	Valore catastale	151,13	0,00	REGIONE	
40580	TERRENI AGRICOLI	1.2.2.02.13.01.001	Disponibile	115	557	183	PG	UMBERTIDE	PREGGIO	No	27/09/1979	TRASFERIMENTO A TITOLO GRATUITO	Valore catastale	39,00	0,00	REGIONE	
39905	TERRENI AGRICOLI	1.2.2.02.13.01.001	Disponibile	114	89	5.060	PG	UMBERTIDE		No	27/09/1979	TRASFERIMENTO A TITOLO GRATUITO	Valore catastale	640,25	0,00	REGIONE	
39958	TERRENI AGRICOLI	1.2.2.02.13.01.001	Disponibile	115	111	1.410	PG	UMBERTIDE		No	27/09/1979	TRASFERIMENTO A TITOLO GRATUITO	Valore catastale	190,13	0,00	REGIONE	
39963	TERRENI AGRICOLI	1.2.2.02.13.01.001	Disponibile	115	116	8.260	PG	UMBERTIDE		No	27/09/1979	TRASFERIMENTO A TITOLO GRATUITO	Valore catastale	1.737,13	0,00	REGIONE	
39906	TERRENI AGRICOLI	1.2.2.02.13.01.001	Disponibile	114	90	11.540	PG	UMBERTIDE		No	27/09/1979	TRASFERIMENTO A TITOLO GRATUITO	Valore catastale	2.421,25	0,00	REGIONE	
39909	TERRENI AGRICOLI	1.2.2.02.13.01.001	Disponibile	114	93	2.830	PG	UMBERTIDE		No	27/09/1979	TRASFERIMENTO A TITOLO GRATUITO	Valore catastale	237,25	0,00	REGIONE	
39910	TERRENI AGRICOLI	1.2.2.02.13.01.001	Disponibile	114	94	7.960	PG	UMBERTIDE		No	27/09/1979	TRASFERIMENTO A TITOLO GRATUITO	Valore catastale	2.003,63	0,00	REGIONE	
39912	TERRENI AGRICOLI	1.2.2.02.13.01.001	Disponibile	114	96	15.630	PG	UMBERTIDE		No	27/09/1979	TRASFERIMENTO A TITOLO GRATUITO	Valore catastale	2.099,50	0,00	REGIONE	
39916	TERRENI AGRICOLI	1.2.2.02.13.01.001	Disponibile	114	101	17.990	PG	UMBERTIDE		No	27/09/1979	TRASFERIMENTO A TITOLO GRATUITO	Valore catastale	3.774,88	0,00	REGIONE	
39038	TERRENI AGRICOLI	1.2.2.02.13.01.001	Disponibile	133	19	20.080	PG	UMBERTIDE		No	27/09/1979	TRASFERIMENTO A TITOLO GRATUITO	Valore catastale	1.685,13	0,00	REGIONE	
39042	TERRENI AGRICOLI	1.2.2.02.13.01.001	Disponibile	133	43	25.320	PG	UMBERTIDE		No	27/09/1979	TRASFERIMENTO A TITOLO GRATUITO	Valore catastale	2.125,50	0,00	REGIONE	
39052	TERRENI AGRICOLI	1.2.2.02.13.01.001	Disponibile	134	41	6.250	PG	UMBERTIDE		No	27/09/1979	TRASFERIMENTO A TITOLO GRATUITO	Valore catastale	524,88	0,00	REGIONE	

Sviluppamena S.p.A.

PATRIMONIO IMMOBILIARE REGIONE UMBRIA
Prospetto Terreni al 31/12/2021

Numero Matricola (da sistema informativo)	Classificazione secondo il piano dei conti dello Stato Patrimoniale in base al D.lgs. 118/2011 (descrizione)	Classificazione secondo il piano dei conti dello Stato Patrimoniale in base al D.lgs. 118/2011 (codice)	Classificazione ai sensi del codice civile (demaniale/affidato/loc., indisponibile)	Foglio	Particella	Superficie mq	Provincia	Comune	Località	Bene soggetto ad ammortamento	Data di acquisizione	Modalità di acquisizione	Criterio di valutazione secondo i principi del D.lgs. 118/2011	Valore dell'immobile secondo il D.lgs. 118/2011 al 31/12/2021 (euro)	Differenza (+, -) al 31/12/2021 (euro)	Ente Gestore	Note
38020	TERRENI AGRICOLI	1.2.2.02.13.01.001	Disponibile	132	80	3.740	PG	UMBERTIDE		No	27/09/1979	TRASFERIMENTO A TITOLO GRATUITO	Valore catastale	471,25	0,00	REGIONE	
38017	TERRENI AGRICOLI	1.2.2.02.13.01.001	Disponibile	132	77	12,140	PG	UMBERTIDE		No	27/09/1979	TRASFERIMENTO A TITOLO GRATUITO	Valore catastale	2.546,38	0,00	REGIONE	
35984	TERRENI AGRICOLI	1.2.2.02.13.01.001	Disponibile	114	78	45,130	PG	UMBERTIDE		No	27/09/1979	TRASFERIMENTO A TITOLO GRATUITO	Valore catastale	9.468,88	0,00	REGIONE	
35953	TERRENI AGRICOLI	1.2.2.02.13.01.001	Disponibile	115	89	9,040	PG	UMBERTIDE		No	27/09/1979	TRASFERIMENTO A TITOLO GRATUITO	Valore catastale	1.896,38	0,00	REGIONE	
35980	TERRENI AGRICOLI	1.2.2.02.13.01.001	Disponibile	132	14	8,950	PG	UMBERTIDE		No	27/09/1979	TRASFERIMENTO A TITOLO GRATUITO	Valore catastale	750,75	0,00	REGIONE	
35984	TERRENI AGRICOLI	1.2.2.02.13.01.001	Disponibile	132	26	13,950	PG	UMBERTIDE		No	27/09/1979	TRASFERIMENTO A TITOLO GRATUITO	Valore catastale	1.706,25	0,00	REGIONE	
38039	TERRENI AGRICOLI	1.2.2.02.13.01.001	Disponibile	133	20	15,115	PG	UMBERTIDE		No	27/09/1979	TRASFERIMENTO A TITOLO GRATUITO	Valore catastale	633,75	0,00	REGIONE	
38044	TERRENI AGRICOLI	1.2.2.02.13.01.001	Disponibile	133	45	2,040	PG	UMBERTIDE		No	27/09/1979	TRASFERIMENTO A TITOLO GRATUITO	Valore catastale	513,50	0,00	REGIONE	
38026	TERRENI AGRICOLI	1.2.2.02.13.01.001	Disponibile	133	3	6,500	PG	UMBERTIDE		No	27/09/1979	TRASFERIMENTO A TITOLO GRATUITO	Valore catastale	546,00	0,00	REGIONE	
35914	TERRENI AGRICOLI	1.2.2.02.13.01.001	Disponibile	114	99	11,730	PG	UMBERTIDE		No	27/09/1979	TRASFERIMENTO A TITOLO GRATUITO	Valore catastale	2.461,88	0,00	REGIONE	
35956	TERRENI AGRICOLI	1.2.2.02.13.01.001	Disponibile	115	102	25,460	PG	UMBERTIDE		No	27/09/1979	TRASFERIMENTO A TITOLO GRATUITO	Valore catastale	3.209,38	0,00	REGIONE	
38023	TERRENI AGRICOLI	1.2.2.02.13.01.001	Disponibile	132	503	70,704	PG	UMBERTIDE		No	27/09/1979	TRASFERIMENTO A TITOLO GRATUITO	Valore catastale	8.900,13	0,00	REGIONE	
38054	TERRENI AGRICOLI	1.2.2.02.13.01.001	Disponibile	134	43	35,280	PG	UMBERTIDE		No	27/09/1979	TRASFERIMENTO A TITOLO GRATUITO	Valore catastale	6.982,63	0,00	REGIONE	
35985	TERRENI AGRICOLI	1.2.2.02.13.01.001	Disponibile	115	157	8,060	PG	UMBERTIDE		No	27/09/1979	TRASFERIMENTO A TITOLO GRATUITO	Valore catastale	2.029,63	0,00	REGIONE	
35988	TERRENI AGRICOLI	1.2.2.02.13.01.001	Disponibile	115	160	35,020	PG	UMBERTIDE		No	27/09/1979	TRASFERIMENTO A TITOLO GRATUITO	Valore catastale	4.408,63	0,00	REGIONE	
35983	TERRENI AGRICOLI	1.2.2.02.13.01.001	Disponibile	115	538	3,680	PG	UMBERTIDE		No	27/09/1979	TRASFERIMENTO A TITOLO GRATUITO	Valore catastale	826,25	0,00	REGIONE	
35982	TERRENI AGRICOLI	1.2.2.02.13.01.001	Disponibile	132	17	8,040	PG	UMBERTIDE		No	27/09/1979	TRASFERIMENTO A TITOLO GRATUITO	Valore catastale	1.686,75	0,00	REGIONE	
35986	TERRENI AGRICOLI	1.2.2.02.13.01.001	Disponibile	132	28	25,130	PG	UMBERTIDE		No	27/09/1979	TRASFERIMENTO A TITOLO GRATUITO	Valore catastale	2.444,00	0,00	REGIONE	
35933	TERRENI AGRICOLI	1.2.2.02.13.01.001	Disponibile	114	120	1,750	PG	UMBERTIDE		No	27/09/1979	TRASFERIMENTO A TITOLO GRATUITO	Valore catastale	146,25	0,00	REGIONE	
38002	TERRENI AGRICOLI	1.2.2.02.13.01.001	Disponibile	132	37	620	PG	UMBERTIDE		No	27/09/1979	TRASFERIMENTO A TITOLO GRATUITO	Valore catastale	52,00	0,00	REGIONE	
35989	TERRENI AGRICOLI	1.2.2.02.13.01.001	Disponibile	114	73	34,970	PG	UMBERTIDE		No	27/09/1979	TRASFERIMENTO A TITOLO GRATUITO	Valore catastale	4.402,13	0,00	REGIONE	

Sviluppamena S.p.A.

PATRIMONIO IMMOBILIARE REGIONE UMBRIA
 Prospetto Terreni al 31/12/2021

Numero Matricola (da sistema informativo)	Classificazione secondo il piano dei conti dello Stato Patrimoniale in base al D.lgs. 118/2011 (descrizione)	Classificazione secondo il piano dei conti dello Stato Patrimoniale in base al D.lgs. 118/2011 (codice)	Classificazione ai sensi del codice civile (demaniale/affidato/ln, indisponibile)	Foglio	Particella	Superficie mq	Provincia	Comune	Località	Bene soggetto ad ammortamento	Data di acquisizione	Modalità di acquisizione	Criterio di valutazione secondo principi del D.lgs. 118/2011	Valore dell'immobile secondo D.lgs. 118/2011 al 31/12/2021 (euro)	Differenza (+, -) al 31/12/2021 (euro)	Ente Gestore	Note
35982	TERRENI AGRICOLI	1.2.2.02.13.01.001	Disponibile	114	76	300	PG	UMBERTIDE		No	27/09/1979	TRASFERIMENTO A TITOLO GRATUITO	Valore catastale	24,38	0,00	REGIONE	
35989	TERRENI AGRICOLI	1.2.2.02.13.01.001	Disponibile	132	34	13.300	PG	UMBERTIDE		No	27/09/1979	TRASFERIMENTO A TITOLO GRATUITO	Valore catastale	2.790,13	0,00	REGIONE	
38030	TERRENI AGRICOLI	1.2.2.02.13.01.001	Disponibile	133	7	54.410	PG	UMBERTIDE		No	27/09/1979	TRASFERIMENTO A TITOLO GRATUITO	Valore catastale	11.415,63	0,00	REGIONE	
38031	TERRENI AGRICOLI	1.2.2.02.13.01.001	Disponibile	133	8	22.430	PG	UMBERTIDE		No	27/09/1979	TRASFERIMENTO A TITOLO GRATUITO	Valore catastale	2.824,25	0,00	REGIONE	
35959	TERRENI AGRICOLI	1.2.2.02.13.01.001	Disponibile	115	112	4.080	PG	UMBERTIDE		No	27/09/1979	TRASFERIMENTO A TITOLO GRATUITO	Valore catastale	342,88	0,00	REGIONE	
35962	TERRENI AGRICOLI	1.2.2.02.13.01.001	Disponibile	115	115	21.910	PG	UMBERTIDE		No	27/09/1979	TRASFERIMENTO A TITOLO GRATUITO	Valore catastale	5.516,88	0,00	REGIONE	
35964	TERRENI AGRICOLI	1.2.2.02.13.01.001	Disponibile	115	118	10.590	PG	UMBERTIDE		No	27/09/1979	TRASFERIMENTO A TITOLO GRATUITO	Valore catastale	2.866,63	0,00	REGIONE	
35975	TERRENI AGRICOLI	1.2.2.02.13.01.001	Disponibile	115	148	22.030	PG	UMBERTIDE		No	27/09/1979	TRASFERIMENTO A TITOLO GRATUITO	Valore catastale	5.546,13	0,00	REGIONE	
38033	TERRENI AGRICOLI	1.2.2.02.13.01.001	Disponibile	133	14	5.660	PG	UMBERTIDE		No	27/09/1979	TRASFERIMENTO A TITOLO GRATUITO	Valore catastale	1.194,38	0,00	REGIONE	
38034	TERRENI AGRICOLI	1.2.2.02.13.01.001	Disponibile	133	15	6.200	PG	UMBERTIDE		No	27/09/1979	TRASFERIMENTO A TITOLO GRATUITO	Valore catastale	780,00	0,00	REGIONE	
35972	TERRENI AGRICOLI	1.2.2.02.13.01.001	Disponibile	115	141	25.980	PG	UMBERTIDE		No	27/09/1979	TRASFERIMENTO A TITOLO GRATUITO	Valore catastale	3.271,13	0,00	REGIONE	
38027	TERRENI AGRICOLI	1.2.2.02.13.01.001	Disponibile	133	4	2.480	PG	UMBERTIDE		No	27/09/1979	TRASFERIMENTO A TITOLO GRATUITO	Valore catastale	627,25	0,00	REGIONE	
35977	TERRENI AGRICOLI	1.2.2.02.13.01.001	Disponibile	115	148	3.510	PG	UMBERTIDE		No	27/09/1979	TRASFERIMENTO A TITOLO GRATUITO	Valore catastale	884,00	0,00	REGIONE	
35978	TERRENI AGRICOLI	1.2.2.02.13.01.001	Disponibile	115	149	620	PG	UMBERTIDE		No	27/09/1979	TRASFERIMENTO A TITOLO GRATUITO	Valore catastale	30,88	0,00	REGIONE	
35970	TERRENI AGRICOLI	1.2.2.02.13.01.001	Disponibile	115	139	6.760	PG	UMBERTIDE		No	27/09/1979	TRASFERIMENTO A TITOLO GRATUITO	Valore catastale	1.701,38	0,00	REGIONE	
35971	TERRENI AGRICOLI	1.2.2.02.13.01.001	Disponibile	115	140	4.950	PG	UMBERTIDE		No	27/09/1979	TRASFERIMENTO A TITOLO GRATUITO	Valore catastale	684,63	0,00	REGIONE	
35984	TERRENI AGRICOLI	1.2.2.02.13.01.001	Disponibile	115	156	5.460	PG	UMBERTIDE		No	27/09/1979	TRASFERIMENTO A TITOLO GRATUITO	Valore catastale	1.382,88	0,00	REGIONE	
38045	TERRENI AGRICOLI	1.2.2.02.13.01.001	Disponibile	133	46	22.600	PG	UMBERTIDE		No	27/09/1979	TRASFERIMENTO A TITOLO GRATUITO	Valore catastale	4.741,75	0,00	REGIONE	
38003	TERRENI AGRICOLI	1.2.2.02.13.01.001	Disponibile	132	40	19.530	PG	UMBERTIDE		No	27/09/1979	TRASFERIMENTO A TITOLO GRATUITO	Valore catastale	1.639,63	0,00	REGIONE	
38046	TERRENI AGRICOLI	1.2.2.02.13.01.001	Disponibile	133	47	31.110	PG	UMBERTIDE		No	27/09/1979	TRASFERIMENTO A TITOLO GRATUITO	Valore catastale	7.832,50	0,00	REGIONE	
38012	TERRENI AGRICOLI	1.2.2.02.13.01.001	Disponibile	132	56	5.160	PG	UMBERTIDE		No	27/09/1979	TRASFERIMENTO A TITOLO GRATUITO	Valore catastale	1.298,38	0,00	REGIONE	

Sviluppamena S.p.A.

PATRIMONIO IMMOBILIARE REGIONE UMBRIA
Prospetto Terreni al 31/12/2021

Numero di catasto (da sistema informativo)	Classificazione secondo il piano dei conti dello Stato Patrimoniale in base al D.lgs. 118/2011 (Descrizione)	Classificazione secondo il piano dei conti dello Stato Patrimoniale in base al D.lgs. 118/2011 (Codice)	Classificazione ai sensi del codice civile (demaniale/affidato/loc., indisponibile)	Foglio	Particella	Superficie mq	Provincia	Comune	Località	Bene soggetto ad ammortamento	Data di acquisizione	Modalità di acquisizione	Criterio di valutazione secondo i principi del D.lgs. 118/2011	Valore dell'immobile secondo il D.lgs. 118/2011 al 31/12/2021 (euro)	Valore dell'immobile secondo il D.lgs. 118/2011 al 31/12/2020 (euro)	Differenza (+, -) al 31/12/2021 (euro)	Ente Gestore	Note
38013	TERRENI AGRICOLI	1.2.2.02.13.01.001	Disponibile	132	72	13.100	PG	UMBERTIDE		No	27/09/1979	TRASFERIMENTO A TITOLO GRATUITO	Valore catastale	1.100,13	1.100,13	0,00	REGIONE	
38014	TERRENI AGRICOLI	1.2.2.02.13.01.001	Disponibile	132	74	930	PG	UMBERTIDE		No	27/09/1979	TRASFERIMENTO A TITOLO GRATUITO	Valore catastale	47,13	47,13	0,00	REGIONE	
35883	TERRENI AGRICOLI	1.2.2.02.13.01.001	Disponibile	112	188	2.810	PG	UMBERTIDE		No	27/09/1979	TRASFERIMENTO A TITOLO GRATUITO	Valore catastale	708,88	708,88	0,00	REGIONE	
38047	TERRENI AGRICOLI	1.2.2.02.13.01.001	Disponibile	133	64	16.710	PG	UMBERTIDE		No	27/09/1979	TRASFERIMENTO A TITOLO GRATUITO	Valore catastale	841,75	841,75	0,00	REGIONE	
38007	TERRENI AGRICOLI	1.2.2.02.13.01.001	Disponibile	132	44	1.010	PG	UMBERTIDE		No	27/09/1979	TRASFERIMENTO A TITOLO GRATUITO	Valore catastale	84,50	84,50	0,00	REGIONE	
38015	TERRENI AGRICOLI	1.2.2.02.13.01.001	Disponibile	132	75	620	PG	UMBERTIDE		No	27/09/1979	TRASFERIMENTO A TITOLO GRATUITO	Valore catastale	30,88	30,88	0,00	REGIONE	
38043	TERRENI AGRICOLI	1.2.2.02.13.01.001	Disponibile	133	44	32.350	PG	UMBERTIDE		No	27/09/1979	TRASFERIMENTO A TITOLO GRATUITO	Valore catastale	4.072,25	4.072,25	0,00	REGIONE	
38073	TERRENI AGRICOLI	1.2.2.02.13.01.001	Disponibile	115	144	1.110	PG	UMBERTIDE	PREGGIO	No	27/09/1979	TRASFERIMENTO A TITOLO GRATUITO	Valore catastale	55,25	55,25	0,00	REGIONE	
38089	TERRENI AGRICOLI	1.2.2.02.13.01.001	Disponibile	115	138	2.210	PG	UMBERTIDE		No	27/09/1979	TRASFERIMENTO A TITOLO GRATUITO	Valore catastale	185,25	185,25	0,00	REGIONE	
38046	TERRENI AGRICOLI	1.2.2.02.13.01.001	Disponibile	114	133	27.820	PG	UMBERTIDE		No	27/09/1979	TRASFERIMENTO A TITOLO GRATUITO	Valore catastale	5.837,00	5.837,00	0,00	REGIONE	
38056	TERRENI AGRICOLI	1.2.2.02.13.01.001	Disponibile	134	52	3.850	PG	UMBERTIDE		No	27/09/1979	TRASFERIMENTO A TITOLO GRATUITO	Valore catastale	183,38	183,38	0,00	REGIONE	
40875	TERRENI AGRICOLI	1.2.2.02.13.01.001	Disponibile	115	553	4.355	PG	UMBERTIDE		No	27/09/1979	TRASFERIMENTO A TITOLO GRATUITO	Valore catastale	385,63	385,63	0,00	REGIONE	
38009	TERRENI AGRICOLI	1.2.2.02.13.01.001	Disponibile	132	46	1.320	PG	UMBERTIDE		No	27/09/1979	TRASFERIMENTO A TITOLO GRATUITO	Valore catastale	403,00	403,00	0,00	REGIONE	
38035	TERRENI AGRICOLI	1.2.2.02.13.01.001	Disponibile	133	16	8.290	PG	UMBERTIDE		No	27/09/1979	TRASFERIMENTO A TITOLO GRATUITO	Valore catastale	417,63	417,63	0,00	REGIONE	
38922	TERRENI AGRICOLI	1.2.2.02.13.01.001	Disponibile	114	108	860	PG	UMBERTIDE		No	27/09/1979	TRASFERIMENTO A TITOLO GRATUITO	Valore catastale	180,38	180,38	0,00	REGIONE	
38929	TERRENI AGRICOLI	1.2.2.02.13.01.001	Disponibile	114	115	13.630	PG	UMBERTIDE		No	27/09/1979	TRASFERIMENTO A TITOLO GRATUITO	Valore catastale	1.829,75	1.829,75	0,00	REGIONE	
38936	TERRENI AGRICOLI	1.2.2.02.13.01.001	Disponibile	114	123	1.510	PG	UMBERTIDE		No	27/09/1979	TRASFERIMENTO A TITOLO GRATUITO	Valore catastale	180,13	180,13	0,00	REGIONE	
38917	TERRENI AGRICOLI	1.2.2.02.13.01.001	Disponibile	114	102	3.720	PG	UMBERTIDE		No	27/09/1979	TRASFERIMENTO A TITOLO GRATUITO	Valore catastale	958,00	958,00	0,00	REGIONE	
38943	TERRENI AGRICOLI	1.2.2.02.13.01.001	Disponibile	114	130	530	PG	UMBERTIDE		No	27/09/1979	TRASFERIMENTO A TITOLO GRATUITO	Valore catastale	26,00	26,00	0,00	REGIONE	
38947	TERRENI AGRICOLI	1.2.2.02.13.01.001	Disponibile	114	134	2.420	PG	UMBERTIDE		No	27/09/1979	TRASFERIMENTO A TITOLO GRATUITO	Valore catastale	303,88	303,88	0,00	REGIONE	
38974	TERRENI AGRICOLI	1.2.2.02.13.01.001	Disponibile	115	145	30.370	PG	UMBERTIDE		No	27/09/1979	TRASFERIMENTO A TITOLO GRATUITO	Valore catastale	6.371,63	6.371,63	0,00	REGIONE	

Sviluppamena S.p.A.

PATRIMONIO IMMOBILIARE REGIONE UMBRIA
 Prospetto Terreni al 31/12/2021

Numero di sistema informativo	Classificazione secondo il piano dei conti dello Stato Patrimoniale in base al D.lgs. 118/2011 (Descrizione)	Classificazione secondo il piano dei conti dello Stato Patrimoniale in base al D.lgs. 118/2011 (Codice)	Classificazione ai sensi del codice civile (demaniale/affidato/loc., indisponibile)	Foglio	Particella	Superficie mq	Provincia	Comune	Località	Bene soggetto ad ammortamento	Data di acquisizione	Modalità di acquisizione	Criterio di valutazione secondo principi del D.lgs. 118/2011	Valore dell'immobile secondo D.lgs. 118/2021 al 31/12/2021 (euro)	Valore dell'immobile secondo D.lgs. 118/2011 al 31/12/2020 (euro)	Differenza (+, -) al 31/12/2021	Ente Gestore	Note
39000	TERRENI AGRICOLI	1.2.2.02.13.01.001	Disponibile	132	35	680	PG	UMBERTIDE		No	27/09/1979	TRASFERIMENTO A TITOLO GRATUITO	Valore catastale	32,50	32,50	0,00	REGIONE	
39061	TERRENI AGRICOLI	1.2.2.02.13.01.001	Disponibile	115	114	1.680	PG	UMBERTIDE		No	27/09/1979	TRASFERIMENTO A TITOLO GRATUITO	Valore catastale	139,75	139,75	0,00	REGIONE	
39065	TERRENI AGRICOLI	1.2.2.02.13.01.001	Disponibile	115	121	5.100	PG	UMBERTIDE		No	27/09/1979	TRASFERIMENTO A TITOLO GRATUITO	Valore catastale	1.069,25	1.069,25	0,00	REGIONE	
39054	TERRENI AGRICOLI	1.2.2.02.13.01.001	Disponibile	115	99	120	PG	UMBERTIDE		No	27/09/1979	TRASFERIMENTO A TITOLO GRATUITO	Valore catastale	9,75	9,75	0,00	REGIONE	
39057	TERRENI AGRICOLI	1.2.2.02.13.01.001	Disponibile	115	110	1.270	PG	UMBERTIDE		No	27/09/1979	TRASFERIMENTO A TITOLO GRATUITO	Valore catastale	266,50	266,50	0,00	REGIONE	
39082	TERRENI AGRICOLI	1.2.2.02.13.01.001	Disponibile	112	192	1.170	PG	UMBERTIDE		No	27/09/1979	TRASFERIMENTO A TITOLO GRATUITO	Valore catastale	284,13	284,13	0,00	REGIONE	
39085	TERRENI AGRICOLI	1.2.2.02.13.01.001	Disponibile	114	58	1.820	PG	UMBERTIDE		No	27/09/1979	TRASFERIMENTO A TITOLO GRATUITO	Valore catastale	152,75	152,75	0,00	REGIONE	
39011	TERRENI AGRICOLI	1.2.2.02.13.01.001	Disponibile	132	55	2.800	PG	UMBERTIDE		No	27/09/1979	TRASFERIMENTO A TITOLO GRATUITO	Valore catastale	705,25	705,25	0,00	REGIONE	
39016	TERRENI AGRICOLI	1.2.2.02.13.01.001	Disponibile	132	76	260	PG	UMBERTIDE		No	27/09/1979	TRASFERIMENTO A TITOLO GRATUITO	Valore catastale	55,25	55,25	0,00	REGIONE	
39022	TERRENI AGRICOLI	1.2.2.02.13.01.001	Disponibile	132	501	894	PG	UMBERTIDE		No	27/09/1979	TRASFERIMENTO A TITOLO GRATUITO	Valore catastale	74,75	74,75	0,00	REGIONE	
39025	TERRENI AGRICOLI	1.2.2.02.13.01.001	Disponibile	133	2	6.120	PG	UMBERTIDE		No	27/09/1979	TRASFERIMENTO A TITOLO GRATUITO	Valore catastale	513,50	513,50	0,00	REGIONE	
39051	TERRENI AGRICOLI	1.2.2.02.13.01.001	Disponibile	134	33	29.190	PG	UMBERTIDE		No	27/09/1979	TRASFERIMENTO A TITOLO GRATUITO	Valore catastale	3.674,13	3.674,13	0,00	REGIONE	
39040	TERRENI AGRICOLI	1.2.2.02.13.01.001	Disponibile	133	22	210	PG	UMBERTIDE		No	27/09/1979	TRASFERIMENTO A TITOLO GRATUITO	Valore catastale	53,63	53,63	0,00	REGIONE	
39041	TERRENI AGRICOLI	1.2.2.02.13.01.001	Disponibile	133	26	961	PG	UMBERTIDE		No	27/09/1979	TRASFERIMENTO A TITOLO GRATUITO	Valore catastale	128,38	128,38	0,00	REGIONE	
39089	TERRENI AGRICOLI	1.2.2.02.13.01.001	Disponibile	114	83	1.330	PG	UMBERTIDE		No	27/09/1979	TRASFERIMENTO A TITOLO GRATUITO	Valore catastale	112,13	112,13	0,00	REGIONE	
39008	TERRENI AGRICOLI	1.2.2.02.13.01.001	Disponibile	114	92	470	PG	UMBERTIDE		No	27/09/1979	TRASFERIMENTO A TITOLO GRATUITO	Valore catastale	39,00	39,00	0,00	REGIONE	
39011	TERRENI AGRICOLI	1.2.2.02.13.01.001	Disponibile	114	95	3.150	PG	UMBERTIDE		No	27/09/1979	TRASFERIMENTO A TITOLO GRATUITO	Valore catastale	793,00	793,00	0,00	REGIONE	
39015	TERRENI AGRICOLI	1.2.2.02.13.01.001	Disponibile	114	100	2.150	PG	UMBERTIDE		No	27/09/1979	TRASFERIMENTO A TITOLO GRATUITO	Valore catastale	541,13	541,13	0,00	REGIONE	
39083	TERRENI AGRICOLI	1.2.2.02.13.01.001	Disponibile	114	77	8.630	PG	UMBERTIDE		No	27/09/1979	TRASFERIMENTO A TITOLO GRATUITO	Valore catastale	2.172,63	2.172,63	0,00	REGIONE	
39090	TERRENI AGRICOLI	1.2.2.02.13.01.001	Disponibile	114	74	25.770	PG	UMBERTIDE		No	27/09/1979	TRASFERIMENTO A TITOLO GRATUITO	Valore catastale	5.406,38	5.406,38	0,00	REGIONE	
39097	TERRENI AGRICOLI	1.2.2.02.13.01.001	Disponibile	132	29	55.800	PG	UMBERTIDE		No	27/09/1979	TRASFERIMENTO A TITOLO GRATUITO	Valore catastale	4.683,25	4.683,25	0,00	REGIONE	

Sviluppamena S.p.A.

PATRIMONIO IMMOBILIARE REGIONE UMBRIA
Prospetto Terreni al 31/12/2021

Numero Matricola (da sistema informativo)	Classificazione secondo il piano dei conti dello Stato Patrimoniale in base al D.lgs. 118/2011 (Descrizione)	Classificazione secondo il piano dei conti dello Stato Patrimoniale in base al D.lgs. 118/2011 (Codice)	Classificazione ai sensi del codice civile (demaniale/affidato/loc., indisponibile)	Foglio	Particella	Superficie mq	Provincia	Comune	Località	Bene soggetto ad ammortamento	Data di acquisizione	Modalità di acquisizione	Criterio di valutazione secondo principi del D.lgs. 118/2011	Valore dell'immobile secondo D.lgs. 118/2011 al 31/12/2021 (euro)	Valore dell'immobile secondo D.lgs. 118/2011 al 31/12/2020 (euro)	Differenza (+, -) al 31/12/2021	Ente Gestore	Note
39021	TERRENI AGRICOLI	1.2.2.02.13.01.001	Disponibile	132	81	14.820	PG	UMBERTIDE		No	27/09/1979	TRASFERIMENTO A TITOLO GRATUITO	Valore catastale	487,25	487,25	0,00	REGIONE	
39023	TERRENI AGRICOLI	1.2.2.02.13.01.001	Disponibile	114	109	10.330	PG	UMBERTIDE		No	27/09/1979	TRASFERIMENTO A TITOLO GRATUITO	Valore catastale	2.801,63	2.801,63	0,00	REGIONE	
39030	TERRENI AGRICOLI	1.2.2.02.13.01.001	Disponibile	114	116	10.190	PG	UMBERTIDE		No	27/09/1979	TRASFERIMENTO A TITOLO GRATUITO	Valore catastale	1.282,13	1.282,13	0,00	REGIONE	
39053	TERRENI AGRICOLI	1.2.2.02.13.01.001	Disponibile	134	42	1.250	PG	UMBERTIDE		No	27/09/1979	TRASFERIMENTO A TITOLO GRATUITO	Valore catastale	157,63	157,63	0,00	REGIONE	
39037	TERRENI AGRICOLI	1.2.2.02.13.01.001	Disponibile	114	124	19.070	PG	UMBERTIDE		No	27/09/1979	TRASFERIMENTO A TITOLO GRATUITO	Valore catastale	4.000,75	4.000,75	0,00	REGIONE	
39013	TERRENI AGRICOLI	1.2.2.02.13.01.001	Disponibile	114	97	370	PG	UMBERTIDE		No	27/09/1979	TRASFERIMENTO A TITOLO GRATUITO	Valore catastale	78,00	78,00	0,00	REGIONE	
39060	TERRENI AGRICOLI	1.2.2.02.13.01.001	Disponibile	115	113	5.790	PG	UMBERTIDE		No	27/09/1979	TRASFERIMENTO A TITOLO GRATUITO	Valore catastale	1.215,50	1.215,50	0,00	REGIONE	
39007	TERRENI AGRICOLI	1.2.2.02.13.01.001	Disponibile	114	91	7.480	PG	UMBERTIDE		No	27/09/1979	TRASFERIMENTO A TITOLO GRATUITO	Valore catastale	1.569,75	1.569,75	0,00	REGIONE	
39042	TERRENI AGRICOLI	1.2.2.02.13.01.001	Disponibile	114	129	1.150	PG	UMBERTIDE		No	27/09/1979	TRASFERIMENTO A TITOLO GRATUITO	Valore catastale	95,88	95,88	0,00	REGIONE	
39080	TERRENI AGRICOLI	1.2.2.02.13.01.001	Disponibile	115	151	630	PG	UMBERTIDE		No	27/09/1979	TRASFERIMENTO A TITOLO GRATUITO	Valore catastale	53,63	53,63	0,00	REGIONE	
39086	TERRENI AGRICOLI	1.2.2.02.13.01.001	Disponibile	115	158	5.370	PG	UMBERTIDE		No	27/09/1979	TRASFERIMENTO A TITOLO GRATUITO	Valore catastale	1.126,13	1.126,13	0,00	REGIONE	
39091	TERRENI AGRICOLI	1.2.2.02.13.01.001	Disponibile	132	16	800	PG	UMBERTIDE		No	27/09/1979	TRASFERIMENTO A TITOLO GRATUITO	Valore catastale	201,50	201,50	0,00	REGIONE	
39098	TERRENI AGRICOLI	1.2.2.02.13.01.001	Disponibile	132	30	6.420	PG	UMBERTIDE		No	27/09/1979	TRASFERIMENTO A TITOLO GRATUITO	Valore catastale	1.347,13	1.347,13	0,00	REGIONE	
39018	TERRENI AGRICOLI	1.2.2.02.13.01.001	Disponibile	132	78	15.830	PG	UMBERTIDE		No	27/09/1979	TRASFERIMENTO A TITOLO GRATUITO	Valore catastale	3.986,13	3.986,13	0,00	REGIONE	
39088	TERRENI AGRICOLI	1.2.2.02.13.01.001	Disponibile	114	71	83	PG	UMBERTIDE		No	27/09/1979	TRASFERIMENTO A TITOLO GRATUITO	Valore catastale	3,25	3,25	0,00	REGIONE	
39051	TERRENI AGRICOLI	1.2.2.02.13.01.001	Disponibile	115	80	11.770	PG	UMBERTIDE		No	27/09/1979	TRASFERIMENTO A TITOLO GRATUITO	Valore catastale	988,00	988,00	0,00	REGIONE	
39052	TERRENI AGRICOLI	1.2.2.02.13.01.001	Disponibile	115	81	2.390	PG	UMBERTIDE		No	27/09/1979	TRASFERIMENTO A TITOLO GRATUITO	Valore catastale	199,88	199,88	0,00	REGIONE	
39084	TERRENI AGRICOLI	1.2.2.02.13.01.001	Disponibile	112	204	4.620	PG	UMBERTIDE		No	27/09/1979	TRASFERIMENTO A TITOLO GRATUITO	Valore catastale	1.163,50	1.163,50	0,00	REGIONE	
39086	TERRENI AGRICOLI	1.2.2.02.13.01.001	Disponibile	114	59	43.640	PG	UMBERTIDE		No	27/09/1979	TRASFERIMENTO A TITOLO GRATUITO	Valore catastale	5.494,13	5.494,13	0,00	REGIONE	
39055	TERRENI AGRICOLI	1.2.2.02.13.01.001	Disponibile	115	101	33.900	PG	UMBERTIDE		No	27/09/1979	TRASFERIMENTO A TITOLO GRATUITO	Valore catastale	2.845,38	2.845,38	0,00	REGIONE	
39004	TERRENI AGRICOLI	1.2.2.02.13.01.001	Disponibile	132	41	720	PG	UMBERTIDE		No	27/09/1979	TRASFERIMENTO A TITOLO GRATUITO	Valore catastale	60,13	60,13	0,00	REGIONE	

Sviluppameta S.p.A.

PATRIMONIO IMMOBILIARE REGIONE UMBRIA
 Prospetto Terreni al 31/12/2021

Numero Matri. (da sistema informativo)	Classificazione secondo il piano dei conti dello Stato Patrimoniale in base al D.lgs. 118/2011 (Descrizione)	Classificazione secondo il piano dei conti dello Stato Patrimoniale in base al D.lgs. 118/2011 (Codice)	Classificazione ai sensi del codice civile (demaniale/affidato/loc., indisponibile)	Foglio	Particella	Superficie mq	Provincia	Comune	Località	Bene soggetto ad ammortamento	Data di acquisizione	Modalità di acquisizione	Criterio di valutazione secondo principi del D.lgs. 118/2011	Valore dell'immobile al 31/12/2021 (euro)	Valore dell'immobile al 31/12/2020 (euro)	Differenziale (+, -) al 31/12/2021	Ente Gestore	Note
39005	TERRENI AGRICOLI	1.2.2.02.13.01.001	Disponibile	132	42	14.670	PG	UMBERTIDE		No	27/09/1979	TRASFERIMENTO A TITOLO GRATUITO	Valore catastale	1.231,75	1.231,75	0,00	REGIONE	
39019	TERRENI AGRICOLI	1.2.2.02.13.01.001	Disponibile	132	79	160	PG	UMBERTIDE		No	27/09/1979	TRASFERIMENTO A TITOLO GRATUITO	Valore catastale	13,00	13,00	0,00	REGIONE	
39048	TERRENI AGRICOLI	1.2.2.02.13.01.001	Disponibile	114	135	18.660	PG	UMBERTIDE		No	27/09/1979	TRASFERIMENTO A TITOLO GRATUITO	Valore catastale	2.349,75	2.349,75	0,00	REGIONE	
39019	TERRENI AGRICOLI	1.2.2.02.13.01.001	Disponibile	114	104	8.180	PG	UMBERTIDE		No	27/09/1979	TRASFERIMENTO A TITOLO GRATUITO	Valore catastale	1.030,25	1.030,25	0,00	REGIONE	
39039	TERRENI AGRICOLI	1.2.2.02.13.01.001	Disponibile	114	126	6.170	PG	UMBERTIDE		No	27/09/1979	TRASFERIMENTO A TITOLO GRATUITO	Valore catastale	516,38	516,38	0,00	REGIONE	
39040	TERRENI AGRICOLI	1.2.2.02.13.01.001	Disponibile	114	127	7.090	PG	UMBERTIDE		No	27/09/1979	TRASFERIMENTO A TITOLO GRATUITO	Valore catastale	594,75	594,75	0,00	REGIONE	
39087	TERRENI AGRICOLI	1.2.2.02.13.01.001	Disponibile	114	81	8.530	PG	UMBERTIDE		No	27/09/1979	TRASFERIMENTO A TITOLO GRATUITO	Valore catastale	1.789,13	1.789,13	0,00	REGIONE	
39024	TERRENI AGRICOLI	1.2.2.02.13.01.001	Disponibile	114	110	2.250	PG	UMBERTIDE		No	27/09/1979	TRASFERIMENTO A TITOLO GRATUITO	Valore catastale	472,88	472,88	0,00	REGIONE	
39027	TERRENI AGRICOLI	1.2.2.02.13.01.001	Disponibile	114	113	9.470	PG	UMBERTIDE		No	27/09/1979	TRASFERIMENTO A TITOLO GRATUITO	Valore catastale	794,63	794,63	0,00	REGIONE	
39034	TERRENI AGRICOLI	1.2.2.02.13.01.001	Disponibile	114	121	4.530	PG	UMBERTIDE		No	27/09/1979	TRASFERIMENTO A TITOLO GRATUITO	Valore catastale	570,38	570,38	0,00	REGIONE	
39035	TERRENI AGRICOLI	1.2.2.02.13.01.001	Disponibile	114	122	18.850	PG	UMBERTIDE		No	27/09/1979	TRASFERIMENTO A TITOLO GRATUITO	Valore catastale	3.955,25	3.955,25	0,00	REGIONE	
39091	TERRENI AGRICOLI	1.2.2.02.13.01.001	Disponibile	114	75	4.870	PG	UMBERTIDE		No	27/09/1979	TRASFERIMENTO A TITOLO GRATUITO	Valore catastale	1.022,13	1.022,13	0,00	REGIONE	
39096	TERRENI AGRICOLI	1.2.2.02.13.01.001	Disponibile	114	80	80.240	PG	UMBERTIDE		No	27/09/1979	TRASFERIMENTO A TITOLO GRATUITO	Valore catastale	6.734,00	6.734,00	0,00	REGIONE	
39099	TERRENI AGRICOLI	1.2.2.02.13.01.001	Disponibile	114	82	1.810	PG	UMBERTIDE		No	27/09/1979	TRASFERIMENTO A TITOLO GRATUITO	Valore catastale	151,13	151,13	0,00	REGIONE	
39004	TERRENI AGRICOLI	1.2.2.02.13.01.001	Disponibile	114	88	16.340	PG	UMBERTIDE		No	27/09/1979	TRASFERIMENTO A TITOLO GRATUITO	Valore catastale	1.538,88	1.538,88	0,00	REGIONE	
39091	TERRENI AGRICOLI	1.2.2.02.13.01.001	Disponibile	42	22	2.390	PG	VALTOPINA		No	20/02/2007	DEVOLUZIONE	Valore catastale	381,88	381,88	0,00	REGIONE	
39092	TERRENI AGRICOLI	1.2.2.02.13.01.001	Disponibile	42	72	720	PG	VALTOPINA		No	20/02/2007	DEVOLUZIONE	Valore catastale	326,63	326,63	0,00	REGIONE	
39062	TERRENI AGRICOLI	1.2.2.02.13.01.001	Indisponibile	3	45	19.110	TR	ALLERONA		No	10/07/1979	TRASFERIMENTO A TITOLO GRATUITO	Valore catastale	8.820,50	8.820,50	0,00	AGENZIA FORESTALE REGIONALE	
39063	TERRENI AGRICOLI	1.2.2.02.13.01.001	Indisponibile	3	48	2.290	TR	ALLERONA		No	10/07/1979	TRASFERIMENTO A TITOLO GRATUITO	Valore catastale	788,63	788,63	0,00	AGENZIA FORESTALE REGIONALE	
39064	TERRENI AGRICOLI	1.2.2.02.13.01.001	Indisponibile	3	71	61.960	TR	ALLERONA		No	10/07/1979	TRASFERIMENTO A TITOLO GRATUITO	Valore catastale	2.600,00	2.600,00	0,00	AGENZIA FORESTALE REGIONALE	
39065	TERRENI AGRICOLI	1.2.2.02.13.01.001	Indisponibile	3	75	2.960	TR	ALLERONA		No	10/07/1979	TRASFERIMENTO A TITOLO GRATUITO	Valore catastale	123,50	123,50	0,00	AGENZIA FORESTALE REGIONALE	

Sviluppamaria S.p.A.

PATRIMONIO IMMOBILIARE REGIONE UMBRIA
 Prospetto Terreni al 31/12/2021

Numero Id. (da sistema informativo)	Classificazione secondo il piano dei conti dello Stato Patrimoniale in base al D.lgs. 118/2011 (Descrizione)	Classificazione secondo il piano dei conti dello Stato Patrimoniale in base al D.lgs. 118/2011 (Codice)	Classificazione ai sensi del codice civile (demaniale/affidato/loc., indisponibile)	Foglio	Particella	Superficie mq	Provincia	Comune	Località	Bene soggetto ad ammortamento	Data di acquisizione	Modalità di acquisizione	Criterio di valutazione secondo principi del D.lgs. 118/2011	Valore dell'immobile secondo D.lgs. 118/2011 al 31/12/2021 (euro)	Differenza (+/-) al 31/12/2021 (euro)	Ente Gestore	Note
36566	TERRENI AGRICOLI	1.2.2.02.13.01.001	Indisponibile	3	76	4.970	TR	ALLERONA		No	10/07/1975	TRASFERIMENTO A TITOLO GRATUITO	Valore catastale	282,50	0,00	AGENZIA FORESTALE REGIONALE	
36567	TERRENI AGRICOLI	1.2.2.02.13.01.001	Indisponibile	3	82	96.350	TR	ALLERONA		No	10/07/1975	TRASFERIMENTO A TITOLO GRATUITO	Valore catastale	44.011,50	0,00	AGENZIA FORESTALE REGIONALE	
36568	TERRENI AGRICOLI	1.2.2.02.13.01.001	Indisponibile	3	93	4.790	TR	ALLERONA		No	10/07/1975	TRASFERIMENTO A TITOLO GRATUITO	Valore catastale	281,13	0,00	AGENZIA FORESTALE REGIONALE	
36570	TERRENI AGRICOLI	1.2.2.02.13.01.001	Indisponibile	3	97	43.800	TR	ALLERONA		No	10/07/1975	TRASFERIMENTO A TITOLO GRATUITO	Valore catastale	14.703,00	0,00	AGENZIA FORESTALE REGIONALE	
36571	TERRENI AGRICOLI	1.2.2.02.13.01.001	Indisponibile	3	98	23.670	TR	ALLERONA		No	10/07/1975	TRASFERIMENTO A TITOLO GRATUITO	Valore catastale	3.376,75	0,00	AGENZIA FORESTALE REGIONALE	
36572	TERRENI AGRICOLI	1.2.2.02.13.01.001	Indisponibile	3	99	5.100	TR	ALLERONA		No	10/07/1975	TRASFERIMENTO A TITOLO GRATUITO	Valore catastale	3.638,38	0,00	AGENZIA FORESTALE REGIONALE	
36573	TERRENI AGRICOLI	1.2.2.02.13.01.001	Indisponibile	3	100	6.170	TR	ALLERONA		No	10/07/1975	TRASFERIMENTO A TITOLO GRATUITO	Valore catastale	1.295,13	0,00	AGENZIA FORESTALE REGIONALE	
36574	TERRENI AGRICOLI	1.2.2.02.13.01.001	Indisponibile	3	101	280	TR	ALLERONA		No	10/07/1975	TRASFERIMENTO A TITOLO GRATUITO	Valore catastale	0,00	0,00	AGENZIA FORESTALE REGIONALE	
36575	TERRENI AGRICOLI	1.2.2.02.13.01.001	Indisponibile	3	108	217.750	TR	ALLERONA		No	10/07/1975	TRASFERIMENTO A TITOLO GRATUITO	Valore catastale	25.584,00	0,00	AGENZIA FORESTALE REGIONALE	
36576	TERRENI AGRICOLI	1.2.2.02.13.01.001	Indisponibile	3	109	3.295	TR	ALLERONA		No	10/07/1975	TRASFERIMENTO A TITOLO GRATUITO	Valore catastale	274,63	0,00	AGENZIA FORESTALE REGIONALE	
36577	TERRENI AGRICOLI	1.2.2.02.13.01.001	Indisponibile	3	110	10.470	TR	ALLERONA		No	10/07/1975	TRASFERIMENTO A TITOLO GRATUITO	Valore catastale	5.271,50	0,00	AGENZIA FORESTALE REGIONALE	
36578	TERRENI AGRICOLI	1.2.2.02.13.01.001	Indisponibile	3	111	4.980	TR	ALLERONA		No	10/07/1975	TRASFERIMENTO A TITOLO GRATUITO	Valore catastale	2.512,25	0,00	AGENZIA FORESTALE REGIONALE	
36579	TERRENI AGRICOLI	1.2.2.02.13.01.001	Indisponibile	3	304	10.521	TR	ALLERONA		No	10/07/1975	TRASFERIMENTO A TITOLO GRATUITO	Valore catastale	3.551,13	0,00	AGENZIA FORESTALE REGIONALE	
36580	TERRENI AGRICOLI	1.2.2.02.13.01.001	Indisponibile	3	116	53.500	TR	ALLERONA		No	10/07/1975	TRASFERIMENTO A TITOLO GRATUITO	Valore catastale	7.632,63	0,00	AGENZIA FORESTALE REGIONALE	
36582	TERRENI AGRICOLI	1.2.2.02.13.01.001	Indisponibile	3	118	4.740	TR	ALLERONA		No	10/07/1975	TRASFERIMENTO A TITOLO GRATUITO	Valore catastale	2.187,25	0,00	AGENZIA FORESTALE REGIONALE	
36583	TERRENI AGRICOLI	1.2.2.02.13.01.001	Indisponibile	3	119	970	TR	ALLERONA		No	10/07/1975	TRASFERIMENTO A TITOLO GRATUITO	Valore catastale	692,25	0,00	AGENZIA FORESTALE REGIONALE	
36584	TERRENI AGRICOLI	1.2.2.02.13.01.001	Indisponibile	3	120	5.980	TR	ALLERONA		No	10/07/1975	TRASFERIMENTO A TITOLO GRATUITO	Valore catastale	2.006,88	0,00	AGENZIA FORESTALE REGIONALE	
36585	TERRENI AGRICOLI	1.2.2.02.13.01.001	Indisponibile	3	121	1.670	TR	ALLERONA		No	10/07/1975	TRASFERIMENTO A TITOLO GRATUITO	Valore catastale	69,88	0,00	AGENZIA FORESTALE REGIONALE	
36586	TERRENI AGRICOLI	1.2.2.02.13.01.001	Indisponibile	3	124	7.770	TR	ALLERONA		No	10/07/1975	TRASFERIMENTO A TITOLO GRATUITO	Valore catastale	1.100,13	0,00	AGENZIA FORESTALE REGIONALE	
36587	TERRENI AGRICOLI	1.2.2.02.13.01.001	Indisponibile	3	125	14.090	TR	ALLERONA		No	10/07/1975	TRASFERIMENTO A TITOLO GRATUITO	Valore catastale	6.503,25	0,00	AGENZIA FORESTALE REGIONALE	
36588	TERRENI AGRICOLI	1.2.2.02.13.01.001	Indisponibile	3	126	10.120	TR	ALLERONA		No	10/07/1975	TRASFERIMENTO A TITOLO GRATUITO	Valore catastale	4.671,88	0,00	AGENZIA FORESTALE REGIONALE	

Sviluppamaria S.p.A.

PATRIMONIO IMMOBILIARE REGIONE UMBRIA
 Prospetto Terreni al 31/12/2021

Numero Id. (da sistema informativo)	Classificazione secondo il piano dei conti dello Stato Patrimoniale in base al D.lgs. 118/2011 (Descrizione)	Classificazione secondo il piano dei conti dello Stato Patrimoniale in base al D.lgs. 118/2011 (Codice)	Classificazione ai sensi del codice civile (demaniale/affidato/loc., indisponibile)	Foglio	Particella	Superficie mq	Provincia	Comune	Località	Bene soggetto ad ammortamento	Data di acquisizione	Modalità di acquisizione	Criterio di valutazione secondo principi del D.lgs. 118/2011	Valore dell'immobile secondo D.lgs. 118/2011 al 31/12/2021 (euro)	Valore dell'immobile secondo D.lgs. 118/2011 al 31/12/2020 (euro)	Differenza (+, -) al 31/12/2021	Ente Gestore	Note
36589	TERRENI AGRICOLI	1.2.2.02.13.01.001	Indisponibile	3	127	24.640	TR	ALLERONA		No	10/07/1975	TRASFERIMENTO A TITOLO GRATUITO	Valore catastale	5.166,13	5.166,13	0,00	AGENZIA FORESTALE REGIONALE	
36590	TERRENI AGRICOLI	1.2.2.02.13.01.001	Indisponibile	3	128	2.650	TR	ALLERONA		No	10/07/1975	TRASFERIMENTO A TITOLO GRATUITO	Valore catastale	312,00	312,00	0,00	AGENZIA FORESTALE REGIONALE	
36591	TERRENI AGRICOLI	1.2.2.02.13.01.001	Indisponibile	3	129	5.470	TR	ALLERONA		No	10/07/1975	TRASFERIMENTO A TITOLO GRATUITO	Valore catastale	229,13	229,13	0,00	AGENZIA FORESTALE REGIONALE	
36592	TERRENI AGRICOLI	1.2.2.02.13.01.001	Indisponibile	3	131	25.940	TR	ALLERONA		No	10/07/1975	TRASFERIMENTO A TITOLO GRATUITO	Valore catastale	1.086,75	1.086,75	0,00	AGENZIA FORESTALE REGIONALE	
36593	TERRENI AGRICOLI	1.2.2.02.13.01.001	Indisponibile	3	132	42.600	TR	ALLERONA		No	10/07/1975	TRASFERIMENTO A TITOLO GRATUITO	Valore catastale	14.300,00	14.300,00	0,00	AGENZIA FORESTALE REGIONALE	
36594	TERRENI AGRICOLI	1.2.2.02.13.01.001	Indisponibile	3	133	8.830	TR	ALLERONA		No	10/07/1975	TRASFERIMENTO A TITOLO GRATUITO	Valore catastale	4.446,00	4.446,00	0,00	AGENZIA FORESTALE REGIONALE	
36595	TERRENI AGRICOLI	1.2.2.02.13.01.001	Indisponibile	3	134	9.310	TR	ALLERONA		No	10/07/1975	TRASFERIMENTO A TITOLO GRATUITO	Valore catastale	1.953,25	1.953,25	0,00	AGENZIA FORESTALE REGIONALE	
36596	TERRENI AGRICOLI	1.2.2.02.13.01.001	Indisponibile	3	136	21.310	TR	ALLERONA		No	10/07/1975	TRASFERIMENTO A TITOLO GRATUITO	Valore catastale	16.095,63	16.095,63	0,00	AGENZIA FORESTALE REGIONALE	
36597	TERRENI AGRICOLI	1.2.2.02.13.01.001	Indisponibile	3	137	6.360	TR	ALLERONA		No	10/07/1975	TRASFERIMENTO A TITOLO GRATUITO	Valore catastale	2.141,75	2.141,75	0,00	AGENZIA FORESTALE REGIONALE	
36598	TERRENI AGRICOLI	1.2.2.02.13.01.001	Indisponibile	3	140	17.830	TR	ALLERONA		No	10/07/1975	TRASFERIMENTO A TITOLO GRATUITO	Valore catastale	8.230,63	8.230,63	0,00	AGENZIA FORESTALE REGIONALE	
36599	TERRENI AGRICOLI	1.2.2.02.13.01.001	Indisponibile	3	141	9.800	TR	ALLERONA		No	10/07/1975	TRASFERIMENTO A TITOLO GRATUITO	Valore catastale	3.290,63	3.290,63	0,00	AGENZIA FORESTALE REGIONALE	
36600	TERRENI AGRICOLI	1.2.2.02.13.01.001	Indisponibile	3	142	70.320	TR	ALLERONA		No	10/07/1975	TRASFERIMENTO A TITOLO GRATUITO	Valore catastale	8.261,50	8.261,50	0,00	AGENZIA FORESTALE REGIONALE	Valore catastale anno 2016
36601	TERRENI AGRICOLI	1.2.2.02.13.01.001	Indisponibile	3	143	5.350	TR	ALLERONA		No	10/07/1975	TRASFERIMENTO A TITOLO GRATUITO	Valore catastale	846,63	846,63	0,00	AGENZIA FORESTALE REGIONALE	
36602	TERRENI AGRICOLI	1.2.2.02.13.01.001	Indisponibile	3	144	2.260	TR	ALLERONA		No	10/07/1975	TRASFERIMENTO A TITOLO GRATUITO	Valore catastale	477,75	477,75	0,00	AGENZIA FORESTALE REGIONALE	
36603	TERRENI AGRICOLI	1.2.2.02.13.01.001	Indisponibile	3	146	73.020	TR	ALLERONA		No	10/07/1975	TRASFERIMENTO A TITOLO GRATUITO	Valore catastale	6.127,88	6.127,88	0,00	AGENZIA FORESTALE REGIONALE	
36604	TERRENI AGRICOLI	1.2.2.02.13.01.001	Indisponibile	3	147	199.540	TR	ALLERONA		No	10/07/1975	TRASFERIMENTO A TITOLO GRATUITO	Valore catastale	23.445,50	23.445,50	0,00	AGENZIA FORESTALE REGIONALE	
36605	TERRENI AGRICOLI	1.2.2.02.13.01.001	Indisponibile	3	148	4.570	TR	ALLERONA		No	10/07/1975	TRASFERIMENTO A TITOLO GRATUITO	Valore catastale	3.451,50	3.451,50	0,00	AGENZIA FORESTALE REGIONALE	
36606	TERRENI AGRICOLI	1.2.2.02.13.01.001	Indisponibile	3	149	3.960	TR	ALLERONA		No	10/07/1975	TRASFERIMENTO A TITOLO GRATUITO	Valore catastale	567,13	567,13	0,00	AGENZIA FORESTALE REGIONALE	
36607	TERRENI AGRICOLI	1.2.2.02.13.01.001	Indisponibile	3	150	11.460	TR	ALLERONA		No	10/07/1975	TRASFERIMENTO A TITOLO GRATUITO	Valore catastale	481,00	481,00	0,00	AGENZIA FORESTALE REGIONALE	
36608	TERRENI AGRICOLI	1.2.2.02.13.01.001	Indisponibile	3	151	11.920	TR	ALLERONA		No	10/07/1975	TRASFERIMENTO A TITOLO GRATUITO	Valore catastale	9.004,13	9.004,13	0,00	AGENZIA FORESTALE REGIONALE	
36610	TERRENI AGRICOLI	1.2.2.02.13.01.001	Indisponibile	3	165	680	TR	ALLERONA		No	10/07/1975	TRASFERIMENTO A TITOLO GRATUITO	Valore catastale	52,00	52,00	0,00	AGENZIA FORESTALE REGIONALE	

Sviluppamare S.p.A.

PATRIMONIO IMMOBILIARE REGIONE UMBRIA
 Prospetto Terreni al 31/12/2021

Numero Matricola (da sistema informativo)	Classificazione secondo il piano dei conti dello Stato Patrimoniale in base al D.lgs. 118/2011 (Descrizione)	Classificazione secondo il piano dei conti dello Stato Patrimoniale in base al D.lgs. 118/2011 (Codice)	Classificazione ai sensi del codice civile (demaniale/affidatario/alt., indisponibile)	Foglio	Particella	Superficie mq	Provincia	Comune	Località	Bene soggetto ad ammortamento	Data di acquisizione	Modalità di acquisizione	Criterio di valutazione secondo principi del D.lgs. 118/2011	Valore dell'immobile secondo D.lgs. 118/2011 al 31/12/2021 (euro)	Differenziale al 31/12/2021 (euro)	Ente Gestore	Note
38611	TERRENI AGRICOLI	1.2.2.02.13.01.001	Indisponibile	3	167	220.660	TR	ALLERONA		No	10/07/1975	TRASFERIMENTO A TITOLO GRATUITO	Valore catastale	18.516,50	0,00	AGENZIA FORESTALE REGIONALE	
38612	TERRENI AGRICOLI	1.2.2.02.13.01.001	Indisponibile	3	168	158.000	TR	ALLERONA		No	10/07/1975	TRASFERIMENTO A TITOLO GRATUITO	Valore catastale	23.888,00	0,00	AGENZIA FORESTALE REGIONALE	
38613	TERRENI AGRICOLI	1.2.2.02.13.01.001	Indisponibile	3	169	169.870	TR	ALLERONA		No	10/07/1975	TRASFERIMENTO A TITOLO GRATUITO	Valore catastale	25.660,38	0,00	AGENZIA FORESTALE REGIONALE	
38614	TERRENI AGRICOLI	1.2.2.02.13.01.001	Indisponibile	3	170	18.200	TR	ALLERONA		No	10/07/1975	TRASFERIMENTO A TITOLO GRATUITO	Valore catastale	2.138,50	0,00	AGENZIA FORESTALE REGIONALE	
38615	TERRENI AGRICOLI	1.2.2.02.13.01.001	Indisponibile	3	171	11.370	TR	ALLERONA		No	10/07/1975	TRASFERIMENTO A TITOLO GRATUITO	Valore catastale	5.248,75	0,00	AGENZIA FORESTALE REGIONALE	
38616	TERRENI AGRICOLI	1.2.2.02.13.01.001	Indisponibile	3	172	1.350	TR	ALLERONA		No	10/07/1975	TRASFERIMENTO A TITOLO GRATUITO	Valore catastale	159,25	0,00	AGENZIA FORESTALE REGIONALE	
38617	TERRENI AGRICOLI	1.2.2.02.13.01.001	Indisponibile	3	173	3.400	TR	ALLERONA		No	10/07/1975	TRASFERIMENTO A TITOLO GRATUITO	Valore catastale	1.140,75	0,00	AGENZIA FORESTALE REGIONALE	
38618	TERRENI AGRICOLI	1.2.2.02.13.01.001	Indisponibile	3	174	17.010	TR	ALLERONA		No	10/07/1975	TRASFERIMENTO A TITOLO GRATUITO	Valore catastale	1.998,75	0,00	AGENZIA FORESTALE REGIONALE	
38619	TERRENI AGRICOLI	1.2.2.02.13.01.001	Indisponibile	3	212	450	TR	ALLERONA		No	10/07/1975	TRASFERIMENTO A TITOLO GRATUITO	Valore catastale	19,50	0,00	AGENZIA FORESTALE REGIONALE	
38620	TERRENI AGRICOLI	1.2.2.02.13.01.001	Indisponibile	3	237	43.484	TR	ALLERONA		No	10/07/1975	TRASFERIMENTO A TITOLO GRATUITO	Valore catastale	20.072,00	0,00	AGENZIA FORESTALE REGIONALE	
38621	TERRENI AGRICOLI	1.2.2.02.13.01.001	Indisponibile	3	245	1.050	TR	ALLERONA		No	15/12/1994	TRASFERIMENTO A TITOLO GRATUITO	Valore catastale	0,00	0,00	AGENZIA FORESTALE REGIONALE	
38622	TERRENI AGRICOLI	1.2.2.02.13.01.001	Indisponibile	3	247	13.375	TR	ALLERONA		No	10/07/1975	TRASFERIMENTO A TITOLO GRATUITO	Valore catastale	560,63	0,00	AGENZIA FORESTALE REGIONALE	
38623	TERRENI AGRICOLI	1.2.2.02.13.01.001	Indisponibile	3	249	185	TR	ALLERONA		No	10/07/1975	TRASFERIMENTO A TITOLO GRATUITO	Valore catastale	0,00	0,00	AGENZIA FORESTALE REGIONALE	
38624	TERRENI AGRICOLI	1.2.2.02.13.01.001	Indisponibile	3	251	45	TR	ALLERONA		No	10/07/1975	TRASFERIMENTO A TITOLO GRATUITO	Valore catastale	0,00	0,00	AGENZIA FORESTALE REGIONALE	
38625	TERRENI AGRICOLI	1.2.2.02.13.01.001	Indisponibile	3	253	19.790	TR	ALLERONA		No	10/07/1975	TRASFERIMENTO A TITOLO GRATUITO	Valore catastale	6.643,00	0,00	AGENZIA FORESTALE REGIONALE	
38626	TERRENI AGRICOLI	1.2.2.02.13.01.001	Indisponibile	3	255	176.750	TR	ALLERONA		No	10/07/1975	TRASFERIMENTO A TITOLO GRATUITO	Valore catastale	20.767,50	0,00	AGENZIA FORESTALE REGIONALE	
38628	TERRENI AGRICOLI	1.2.2.02.13.01.001	Indisponibile	3	267	970	TR	ALLERONA		No	10/07/1975	TRASFERIMENTO A TITOLO GRATUITO	Valore catastale	684,13	0,00	AGENZIA FORESTALE REGIONALE	
38629	TERRENI AGRICOLI	1.2.2.02.13.01.001	Indisponibile	3	268	570	TR	ALLERONA		No	10/07/1975	TRASFERIMENTO A TITOLO GRATUITO	Valore catastale	401,38	0,00	AGENZIA FORESTALE REGIONALE	
38630	TERRENI AGRICOLI	1.2.2.02.13.01.001	Indisponibile	10	11	1.690	TR	ALLERONA		No	10/07/1975	TRASFERIMENTO A TITOLO GRATUITO	Valore catastale	99,13	0,00	AGENZIA FORESTALE REGIONALE	
38631	TERRENI AGRICOLI	1.2.2.02.13.01.001	Indisponibile	10	12	19.895	TR	ALLERONA		No	10/07/1975	TRASFERIMENTO A TITOLO GRATUITO	Valore catastale	15.102,75	0,00	AGENZIA FORESTALE REGIONALE	
38632	TERRENI AGRICOLI	1.2.2.02.13.01.001	Indisponibile	10	301	44.428	TR	ALLERONA		No	10/07/1975	TRASFERIMENTO A TITOLO GRATUITO	Valore catastale	20.507,50	0,00	AGENZIA FORESTALE REGIONALE	

Sviluppamaria S.p.A.

PATRIMONIO IMMOBILIARE REGIONE UMBRIA
 Prospetto Terreni al 31/12/2021

Numero Id. (da sistema informativo)	Classificazione secondo il piano dei conti dello Stato Patrimoniale in base al D.lgs. 118/2011 (Descrizione)	Classificazione secondo il piano dei conti dello Stato Patrimoniale in base al D.lgs. 118/2011 (Codice)	Classificazione ai sensi del codice civile (demaniale/affidatario/loc., indisponibile)	Foglio	Particella	Superficie mq	Provincia	Comune	Località	Bene soggetto ad ammortamento	Data di acquisizione	Modalità di acquisizione	Criterio di valutazione secondo principi del D.lgs. 118/2011	Valore dell'immobile secondo D.lgs. 118/2011 al 31/12/2021 (euro)	Valore dell'immobile secondo D.lgs. 118/2011 al 31/12/2020 (euro)	Differenziale al 31/12/2021 al 31/12/2020 (euro)	Ente Gestore	Note
38633	TERRENI AGRICOLI	1.2.2.02.13.01.001	Indisponibile	10	15	9.430	TR	ALLERONA		No	10/07/1975	TRASFERIMENTO A TITOLO GRATUITO	Valore catastale	1.979,25	1.979,25	0,00	AGENZIA FORESTALE REGIONALE	
38634	TERRENI AGRICOLI	1.2.2.02.13.01.001	Indisponibile	10	16	80.670	TR	ALLERONA		No	10/07/1975	TRASFERIMENTO A TITOLO GRATUITO	Valore catastale	9.478,63	9.478,63	0,00	AGENZIA FORESTALE REGIONALE	
38635	TERRENI AGRICOLI	1.2.2.02.13.01.001	Indisponibile	10	17	34.720	TR	ALLERONA		No	10/07/1975	TRASFERIMENTO A TITOLO GRATUITO	Valore catastale	11.656,13	11.656,13	0,00	AGENZIA FORESTALE REGIONALE	
38636	TERRENI AGRICOLI	1.2.2.02.13.01.001	Indisponibile	10	18	9.710	TR	ALLERONA		No	10/07/1975	TRASFERIMENTO A TITOLO GRATUITO	Valore catastale	1.140,75	1.140,75	0,00	AGENZIA FORESTALE REGIONALE	
38637	TERRENI AGRICOLI	1.2.2.02.13.01.001	Indisponibile	10	19	13.690	TR	ALLERONA		No	10/07/1975	TRASFERIMENTO A TITOLO GRATUITO	Valore catastale	575,25	575,25	0,00	AGENZIA FORESTALE REGIONALE	
38638	TERRENI AGRICOLI	1.2.2.02.13.01.001	Indisponibile	10	20	263.300	TR	ALLERONA		No	10/07/1975	TRASFERIMENTO A TITOLO GRATUITO	Valore catastale	22.096,75	22.096,75	0,00	AGENZIA FORESTALE REGIONALE	
38639	TERRENI AGRICOLI	1.2.2.02.13.01.001	Indisponibile	10	34	3.340	TR	ALLERONA		No	10/07/1975	TRASFERIMENTO A TITOLO GRATUITO	Valore catastale	391,63	391,63	0,00	AGENZIA FORESTALE REGIONALE	
38640	TERRENI AGRICOLI	1.2.2.02.13.01.001	Indisponibile	10	35	6.480	TR	ALLERONA		No	10/07/1975	TRASFERIMENTO A TITOLO GRATUITO	Valore catastale	782,13	782,13	0,00	AGENZIA FORESTALE REGIONALE	
38641	TERRENI AGRICOLI	1.2.2.02.13.01.001	Indisponibile	10	36	320	TR	ALLERONA		No	10/07/1975	TRASFERIMENTO A TITOLO GRATUITO	Valore catastale	27,63	27,63	0,00	AGENZIA FORESTALE REGIONALE	
38642	TERRENI AGRICOLI	1.2.2.02.13.01.001	Indisponibile	10	37	19.190	TR	ALLERONA		No	10/07/1975	TRASFERIMENTO A TITOLO GRATUITO	Valore catastale	4.026,75	4.026,75	0,00	AGENZIA FORESTALE REGIONALE	
38643	TERRENI AGRICOLI	1.2.2.02.13.01.001	Indisponibile	10	38	4.220	TR	ALLERONA		No	10/07/1975	TRASFERIMENTO A TITOLO GRATUITO	Valore catastale	1.948,38	1.948,38	0,00	AGENZIA FORESTALE REGIONALE	
38644	TERRENI AGRICOLI	1.2.2.02.13.01.001	Indisponibile	10	39	5.270	TR	ALLERONA		No	10/07/1975	TRASFERIMENTO A TITOLO GRATUITO	Valore catastale	619,13	619,13	0,00	AGENZIA FORESTALE REGIONALE	
38645	TERRENI AGRICOLI	1.2.2.02.13.01.001	Indisponibile	10	40	1.860	TR	ALLERONA		No	10/07/1975	TRASFERIMENTO A TITOLO GRATUITO	Valore catastale	156,00	156,00	0,00	AGENZIA FORESTALE REGIONALE	
38646	TERRENI AGRICOLI	1.2.2.02.13.01.001	Indisponibile	10	41	49.440	TR	ALLERONA		No	10/07/1975	TRASFERIMENTO A TITOLO GRATUITO	Valore catastale	22.819,88	22.819,88	0,00	AGENZIA FORESTALE REGIONALE	
38647	TERRENI AGRICOLI	1.2.2.02.13.01.001	Indisponibile	10	42	69.600	TR	ALLERONA		No	10/07/1975	TRASFERIMENTO A TITOLO GRATUITO	Valore catastale	32.126,25	32.126,25	0,00	AGENZIA FORESTALE REGIONALE	
38648	TERRENI AGRICOLI	1.2.2.02.13.01.001	Indisponibile	10	50	30.660	TR	ALLERONA		No	10/07/1975	TRASFERIMENTO A TITOLO GRATUITO	Valore catastale	3.802,63	3.802,63	0,00	AGENZIA FORESTALE REGIONALE	
38649	TERRENI AGRICOLI	1.2.2.02.13.01.001	Indisponibile	10	51	70.340	TR	ALLERONA		No	10/07/1975	TRASFERIMENTO A TITOLO GRATUITO	Valore catastale	14.756,25	14.756,25	0,00	AGENZIA FORESTALE REGIONALE	
38650	TERRENI AGRICOLI	1.2.2.02.13.01.001	Indisponibile	10	52	380	TR	ALLERONA		No	10/07/1975	TRASFERIMENTO A TITOLO GRATUITO	Valore catastale	79,63	79,63	0,00	AGENZIA FORESTALE REGIONALE	
38651	TERRENI AGRICOLI	1.2.2.02.13.01.001	Indisponibile	10	53	340	TR	ALLERONA		No	10/07/1975	TRASFERIMENTO A TITOLO GRATUITO	Valore catastale	71,50	71,50	0,00	AGENZIA FORESTALE REGIONALE	
38652	TERRENI AGRICOLI	1.2.2.02.13.01.001	Indisponibile	10	54	300	TR	ALLERONA		No	10/07/1975	TRASFERIMENTO A TITOLO GRATUITO	Valore catastale	63,38	63,38	0,00	AGENZIA FORESTALE REGIONALE	
38653	TERRENI AGRICOLI	1.2.2.02.13.01.001	Indisponibile	10	55	10.400	TR	ALLERONA		No	10/07/1975	TRASFERIMENTO A TITOLO GRATUITO	Valore catastale	1.745,25	1.745,25	0,00	AGENZIA FORESTALE REGIONALE	

Sviluppamare S.p.A.

PATRIMONIO IMMOBILIARE REGIONE UMBRIA
 Prospetto Terreni al 31/12/2021

Numero Matricola (da sistema informativo)	Classificazione secondo il piano dei conti dello Stato Patrimoniale in base al D.lgs. 118/2011 (Descrizione)	Classificazione secondo il piano dei conti dello Stato Patrimoniale in base al D.lgs. 118/2011 (Codice)	Classificazione ai sensi del codice civile (demaniale/affidato/ltc, indisponibile)	Foglio	Particella	Superficie mq	Provincia	Comune	Località	Bene soggetto ad ammortamento	Data di acquisizione	Modalità di acquisizione	Criterio di valutazione secondo i principi del D.lgs. 118/2011	Valore dell'immobile secondo il D.lgs. 118/2011 al 31/12/2021 (euro)	Differenza (+/-) al 31/12/2021 (euro)	Ente Gestore	Note
38654	TERRENI AGRICOLI	1.2.2.02.13.01.001	Indisponibile	10	297	1.388.880	TR	ALLERONA		No	10/07/1975	TRASFERIMENTO A TITOLO GRATUITO	Valore catastale	163.197,13	0,00	AGENZIA FORESTALE REGIONALE	
38655	TERRENI AGRICOLI	1.2.2.02.13.01.001	Indisponibile	10	62	440.310	TR	ALLERONA		No	10/07/1975	TRASFERIMENTO A TITOLO GRATUITO	Valore catastale	51.733,50	0,00	AGENZIA FORESTALE REGIONALE	
38656	TERRENI AGRICOLI	1.2.2.02.13.01.001	Indisponibile	10	63	9.070	TR	ALLERONA		No	10/07/1975	TRASFERIMENTO A TITOLO GRATUITO	Valore catastale	1.522,63	0,00	AGENZIA FORESTALE REGIONALE	
38657	TERRENI AGRICOLI	1.2.2.02.13.01.001	Indisponibile	10	65	23.720	TR	ALLERONA		No	10/07/1975	TRASFERIMENTO A TITOLO GRATUITO	Valore catastale	7.962,50	0,00	AGENZIA FORESTALE REGIONALE	
38658	TERRENI AGRICOLI	1.2.2.02.13.01.001	Indisponibile	10	188	16.500	TR	ALLERONA		No	10/07/1975	TRASFERIMENTO A TITOLO GRATUITO	Valore catastale	1.938,63	0,00	AGENZIA FORESTALE REGIONALE	
38659	TERRENI AGRICOLI	1.2.2.02.13.01.001	Indisponibile	10	189	187.340	TR	ALLERONA		No	10/07/1975	TRASFERIMENTO A TITOLO GRATUITO	Valore catastale	15.721,88	0,00	AGENZIA FORESTALE REGIONALE	
38660	TERRENI AGRICOLI	1.2.2.02.13.01.001	Indisponibile	10	191	13.400	TR	ALLERONA		No	10/07/1975	TRASFERIMENTO A TITOLO GRATUITO	Valore catastale	2.811,25	0,00	AGENZIA FORESTALE REGIONALE	
38661	TERRENI AGRICOLI	1.2.2.02.13.01.001	Indisponibile	10	192	32.610	TR	ALLERONA		No	10/07/1975	TRASFERIMENTO A TITOLO GRATUITO	Valore catastale	15.052,38	0,00	AGENZIA FORESTALE REGIONALE	
38662	TERRENI AGRICOLI	1.2.2.02.13.01.001	Indisponibile	10	232	970	TR	ALLERONA		No	10/07/1975	TRASFERIMENTO A TITOLO GRATUITO	Valore catastale	203,13	0,00	AGENZIA FORESTALE REGIONALE	
38663	TERRENI AGRICOLI	1.2.2.02.13.01.001	Indisponibile	10	294	3.460	TR	ALLERONA		No	10/07/1975	TRASFERIMENTO A TITOLO GRATUITO	Valore catastale	1.610,38	0,00	AGENZIA FORESTALE REGIONALE	
38664	TERRENI AGRICOLI	1.2.2.02.13.01.001	Indisponibile	10	295	119.459	TR	ALLERONA		No	10/07/1975	TRASFERIMENTO A TITOLO GRATUITO	Valore catastale	23.804,63	0,00	AGENZIA FORESTALE REGIONALE	
38665	TERRENI AGRICOLI	1.2.2.02.13.01.001	Indisponibile	19	4	19.750	TR	ALLERONA		No	10/07/1975	TRASFERIMENTO A TITOLO GRATUITO	Valore catastale	6.630,00	0,00	AGENZIA FORESTALE REGIONALE	
38666	TERRENI AGRICOLI	1.2.2.02.13.01.001	Indisponibile	19	5	9.750	TR	ALLERONA		No	10/07/1975	TRASFERIMENTO A TITOLO GRATUITO	Valore catastale	3.272,75	0,00	AGENZIA FORESTALE REGIONALE	
38667	TERRENI AGRICOLI	1.2.2.02.13.01.001	Indisponibile	19	9	255.020	TR	ALLERONA		No	10/07/1975	TRASFERIMENTO A TITOLO GRATUITO	Valore catastale	29.963,38	0,00	AGENZIA FORESTALE REGIONALE	
38668	TERRENI AGRICOLI	1.2.2.02.13.01.001	Indisponibile	19	10	33.410	TR	ALLERONA		No	10/07/1975	TRASFERIMENTO A TITOLO GRATUITO	Valore catastale	1.402,38	0,00	AGENZIA FORESTALE REGIONALE	
38669	TERRENI AGRICOLI	1.2.2.02.13.01.001	Indisponibile	19	11	16.820	TR	ALLERONA		No	10/07/1975	TRASFERIMENTO A TITOLO GRATUITO	Valore catastale	2.400,13	0,00	AGENZIA FORESTALE REGIONALE	
38670	TERRENI AGRICOLI	1.2.2.02.13.01.001	Indisponibile	19	12	659.640	TR	ALLERONA		No	10/07/1975	TRASFERIMENTO A TITOLO GRATUITO	Valore catastale	77.385,75	0,00	AGENZIA FORESTALE REGIONALE	
38671	TERRENI AGRICOLI	1.2.2.02.13.01.001	Indisponibile	19	13	33.590	TR	ALLERONA		No	10/07/1975	TRASFERIMENTO A TITOLO GRATUITO	Valore catastale	1.409,88	0,00	AGENZIA FORESTALE REGIONALE	
38672	TERRENI AGRICOLI	1.2.2.02.13.01.001	Indisponibile	19	15	14.630	TR	ALLERONA		No	10/07/1975	TRASFERIMENTO A TITOLO GRATUITO	Valore catastale	11.050,00	0,00	AGENZIA FORESTALE REGIONALE	
38673	TERRENI AGRICOLI	1.2.2.02.13.01.001	Indisponibile	19	16	86.820	TR	ALLERONA		No	10/07/1975	TRASFERIMENTO A TITOLO GRATUITO	Valore catastale	7.286,50	0,00	AGENZIA FORESTALE REGIONALE	
38674	TERRENI AGRICOLI	1.2.2.02.13.01.001	Indisponibile	19	17	36.390	TR	ALLERONA		No	10/07/1975	TRASFERIMENTO A TITOLO GRATUITO	Valore catastale	8.055,13	0,00	AGENZIA FORESTALE REGIONALE	

Sviluppamaria S.p.A.

PATRIMONIO IMMOBILIARE REGIONE UMBRIA
 Prospetto Terreni al 31/12/2021

Numero catastale (da sistema informativo)	Classificazione secondo il piano dei conti dello Stato Patrimoniale in base al D.lgs. 118/2011 (Descrizione)	Classificazione secondo il piano dei conti dello Stato Patrimoniale in base al D.lgs. 118/2011 (Codice)	Classificazione ai sensi del codice civile (demaniale/affidato/loc., indisponibile)	Foglio	Particella	Superficie mq	Provincia	Comune	Località	Bene soggetto ad ammortamento	Data di acquisizione	Modalità di acquisizione	Criterio di valutazione secondo principi del D.lgs. 118/2011	Valore dell'immobile secondo D.lgs. 118/2011 al 31/12/2021 (euro)	Differenza (+/-) al 31/12/2021 (euro)	Ente Gestore	Note
36675	TERRENI AGRICOLI	1.2.2.02.13.01.001	Indisponibile	19	18	18.660	TR	ALLERONA		No	10/07/1975	TRASFERIMENTO A TITOLO GRATUITO	Valore catastale	6.264,38	0,00	AGENZIA FORESTALE REGIONALE	
36676	TERRENI AGRICOLI	1.2.2.02.13.01.001	Indisponibile	19	20	45.480	TR	ALLERONA		No	10/07/1975	TRASFERIMENTO A TITOLO GRATUITO	Valore catastale	24.474,13	0,00	AGENZIA FORESTALE REGIONALE	
36677	TERRENI AGRICOLI	1.2.2.02.13.01.001	Indisponibile	19	21	81.080	TR	ALLERONA		No	10/07/1975	TRASFERIMENTO A TITOLO GRATUITO	Valore catastale	37.425,38	0,00	AGENZIA FORESTALE REGIONALE	
36678	TERRENI AGRICOLI	1.2.2.02.13.01.001	Indisponibile	19	22	670.340	TR	ALLERONA		No	10/07/1975	TRASFERIMENTO A TITOLO GRATUITO	Valore catastale	101.263,50	0,00	AGENZIA FORESTALE REGIONALE	
36679	TERRENI AGRICOLI	1.2.2.02.13.01.001	Indisponibile	19	23	64.040	TR	ALLERONA		No	10/07/1975	TRASFERIMENTO A TITOLO GRATUITO	Valore catastale	9.675,63	0,00	AGENZIA FORESTALE REGIONALE	
36680	TERRENI AGRICOLI	1.2.2.02.13.01.001	Indisponibile	19	32	4.750	TR	ALLERONA		No	10/07/1975	TRASFERIMENTO A TITOLO GRATUITO	Valore catastale	677,63	0,00	AGENZIA FORESTALE REGIONALE	
36681	TERRENI AGRICOLI	1.2.2.02.13.01.001	Indisponibile	19	33	257.940	TR	ALLERONA		No	10/07/1975	TRASFERIMENTO A TITOLO GRATUITO	Valore catastale	38.965,88	0,00	AGENZIA FORESTALE REGIONALE	
36682	TERRENI AGRICOLI	1.2.2.02.13.01.001	Indisponibile	19	34	379.910	TR	ALLERONA		No	10/07/1975	TRASFERIMENTO A TITOLO GRATUITO	Valore catastale	31.884,13	0,00	AGENZIA FORESTALE REGIONALE	
36683	TERRENI AGRICOLI	1.2.2.02.13.01.001	Indisponibile	26	4	1.194.790	TR	ALLERONA		No	10/07/1975	TRASFERIMENTO A TITOLO GRATUITO	Valore catastale	140.360,50	0,00	AGENZIA FORESTALE REGIONALE	
36684	TERRENI AGRICOLI	1.2.2.02.13.01.001	Indisponibile	26	5	881.220	TR	ALLERONA		No	26/05/1986	TRASFERIMENTO A TITOLO GRATUITO	Valore catastale	103.538,50	0,00	AGENZIA FORESTALE REGIONALE	
36685	TERRENI AGRICOLI	1.2.2.02.13.01.001	Indisponibile	26	10	22.220	TR	ALLERONA		No	10/07/1975	TRASFERIMENTO A TITOLO GRATUITO	Valore catastale	10.257,00	0,00	AGENZIA FORESTALE REGIONALE	
36686	TERRENI AGRICOLI	1.2.2.02.13.01.001	Indisponibile	26	11	51.790	TR	ALLERONA		No	10/07/1975	TRASFERIMENTO A TITOLO GRATUITO	Valore catastale	2.172,63	0,00	AGENZIA FORESTALE REGIONALE	
36687	TERRENI AGRICOLI	1.2.2.02.13.01.001	Indisponibile	26	12	4.860	TR	ALLERONA		No	10/07/1975	TRASFERIMENTO A TITOLO GRATUITO	Valore catastale	203,13	0,00	AGENZIA FORESTALE REGIONALE	
36688	TERRENI AGRICOLI	1.2.2.02.13.01.001	Indisponibile	26	13	19.960	TR	ALLERONA		No	10/07/1975	TRASFERIMENTO A TITOLO GRATUITO	Valore catastale	2.847,00	0,00	AGENZIA FORESTALE REGIONALE	
36689	TERRENI AGRICOLI	1.2.2.02.13.01.001	Indisponibile	26	14	15.580	TR	ALLERONA		No	10/07/1975	TRASFERIMENTO A TITOLO GRATUITO	Valore catastale	2.223,00	0,00	AGENZIA FORESTALE REGIONALE	
36690	TERRENI AGRICOLI	1.2.2.02.13.01.001	Indisponibile	26	15	47.590	TR	ALLERONA		No	10/07/1975	TRASFERIMENTO A TITOLO GRATUITO	Valore catastale	1.997,13	0,00	AGENZIA FORESTALE REGIONALE	
36691	TERRENI AGRICOLI	1.2.2.02.13.01.001	Indisponibile	26	16	17.590	TR	ALLERONA		No	10/07/1975	TRASFERIMENTO A TITOLO GRATUITO	Valore catastale	2.509,00	0,00	AGENZIA FORESTALE REGIONALE	
36692	TERRENI AGRICOLI	1.2.2.02.13.01.001	Indisponibile	26	17	11.280	TR	ALLERONA		No	10/07/1975	TRASFERIMENTO A TITOLO GRATUITO	Valore catastale	1.609,75	0,00	AGENZIA FORESTALE REGIONALE	
36693	TERRENI AGRICOLI	1.2.2.02.13.01.001	Indisponibile	26	18	221.660	TR	ALLERONA		No	10/07/1975	TRASFERIMENTO A TITOLO GRATUITO	Valore catastale	18.603,00	0,00	AGENZIA FORESTALE REGIONALE	
36694	TERRENI AGRICOLI	1.2.2.02.13.01.001	Indisponibile	26	28	186.260	TR	ALLERONA		No	10/07/1975	TRASFERIMENTO A TITOLO GRATUITO	Valore catastale	28.136,88	0,00	AGENZIA FORESTALE REGIONALE	
36695	TERRENI AGRICOLI	1.2.2.02.13.01.001	Indisponibile	26	31	4.460	TR	ALLERONA		No	10/07/1975	TRASFERIMENTO A TITOLO GRATUITO	Valore catastale	166,88	0,00	AGENZIA FORESTALE REGIONALE	

Sviluppamare S.p.A.

PATRIMONIO IMMOBILIARE REGIONE UMBRIA
 Prospetto Terreni al 31/12/2021

Numero Id. (da sistema informativo)	Classificazione secondo il piano dei conti dello Stato Patrimoniale in base al D.lgs. 118/2011 (Descrizione)	Classificazione secondo il piano dei conti dello Stato Patrimoniale in base al D.lgs. 118/2011 (Codice)	Classificazione ai sensi del codice civile (demaniale/affidatario/alt., indisponibile)	Foglio	Particella	Superficie mq	Provincia	Comune	Località	Bene soggetto ad ammortamento	Data di acquisizione	Modalità di acquisizione	Criterio di valutazione secondo principi del D.lgs. 118/2011	Valore dell'immobile secondo il D.lgs. 118/2011 al 31/12/2021 (euro)	Valore dell'immobile secondo il D.lgs. 118/2011 al 31/12/2020 (euro)	Differenziale al 31/12/2021 al 31/12/2020	Ente Gestore	Note
36696	TERRENI AGRICOLI	1.2.2.02.13.01.001	Indisponibile	32	7	841,480	TR	ALLERONA		No	26/05/1986	TRASFERIMENTO A TITOLO GRATUITO	Valore catastale	176.551,38	176.551,38	0,00	AGENZIA FORESTALE REGIONALE	
36697	TERRENI AGRICOLI	1.2.2.02.13.01.001	Indisponibile	32	8	32,910	TR	ALLERONA		No	26/05/1986	TRASFERIMENTO A TITOLO GRATUITO	Valore catastale	4.684,63	4.684,63	0,00	AGENZIA FORESTALE REGIONALE	
36698	TERRENI AGRICOLI	1.2.2.02.13.01.001	Indisponibile	33	13	335,570	TR	ALLERONA		No	28/05/1980	TRASFERIMENTO A TITOLO GRATUITO	Valore catastale	39.427,38	39.427,38	0,00	AGENZIA FORESTALE REGIONALE	
36699	TERRENI AGRICOLI	1.2.2.02.13.01.001	Indisponibile	33	15	23,310	TR	ALLERONA		No	10/07/1975	TRASFERIMENTO A TITOLO GRATUITO	Valore catastale	2.738,13	2.738,13	0,00	AGENZIA FORESTALE REGIONALE	
36700	TERRENI AGRICOLI	1.2.2.02.13.01.001	Indisponibile	34	8	499,320	TR	ALLERONA		No	10/07/1975	TRASFERIMENTO A TITOLO GRATUITO	Valore catastale	92.173,25	92.173,25	0,00	AGENZIA FORESTALE REGIONALE	
36701	TERRENI AGRICOLI	1.2.2.02.13.01.001	Indisponibile	34	9	12,330	TR	ALLERONA		No	10/07/1975	TRASFERIMENTO A TITOLO GRATUITO	Valore catastale	2.587,00	2.587,00	0,00	AGENZIA FORESTALE REGIONALE	
36702	TERRENI AGRICOLI	1.2.2.02.13.01.001	Indisponibile	34	10	8,410	TR	ALLERONA		No	10/07/1975	TRASFERIMENTO A TITOLO GRATUITO	Valore catastale	352,63	352,63	0,00	AGENZIA FORESTALE REGIONALE	
36703	TERRENI AGRICOLI	1.2.2.02.13.01.001	Indisponibile	35	1	6,980	TR	ALLERONA		No	10/07/1975	TRASFERIMENTO A TITOLO GRATUITO	Valore catastale	1.464,13	1.464,13	0,00	AGENZIA FORESTALE REGIONALE	
36704	TERRENI AGRICOLI	1.2.2.02.13.01.001	Indisponibile	35	2	16,810	TR	ALLERONA		No	10/07/1975	TRASFERIMENTO A TITOLO GRATUITO	Valore catastale	9.472,13	9.472,13	0,00	AGENZIA FORESTALE REGIONALE	
36705	TERRENI AGRICOLI	1.2.2.02.13.01.001	Indisponibile	35	3	12,840	TR	ALLERONA		No	10/07/1975	TRASFERIMENTO A TITOLO GRATUITO	Valore catastale	6.465,88	6.465,88	0,00	AGENZIA FORESTALE REGIONALE	
36706	TERRENI AGRICOLI	1.2.2.02.13.01.001	Indisponibile	35	6	24,790	TR	ALLERONA		No	10/07/1975	TRASFERIMENTO A TITOLO GRATUITO	Valore catastale	12.483,25	12.483,25	0,00	AGENZIA FORESTALE REGIONALE	
36707	TERRENI AGRICOLI	1.2.2.02.13.01.001	Indisponibile	35	7	13,120	TR	ALLERONA		No	10/07/1975	TRASFERIMENTO A TITOLO GRATUITO	Valore catastale	6.607,25	6.607,25	0,00	AGENZIA FORESTALE REGIONALE	
36708	TERRENI AGRICOLI	1.2.2.02.13.01.001	Indisponibile	35	8	13,400	TR	ALLERONA		No	10/07/1975	TRASFERIMENTO A TITOLO GRATUITO	Valore catastale	1.584,38	1.584,38	0,00	AGENZIA FORESTALE REGIONALE	
36709	TERRENI AGRICOLI	1.2.2.02.13.01.001	Indisponibile	35	9	38,120	TR	ALLERONA		No	10/07/1975	TRASFERIMENTO A TITOLO GRATUITO	Valore catastale	1.599,00	1.599,00	0,00	AGENZIA FORESTALE REGIONALE	
36710	TERRENI AGRICOLI	1.2.2.02.13.01.001	Indisponibile	35	10	263,870	TR	ALLERONA		No	10/07/1975	TRASFERIMENTO A TITOLO GRATUITO	Valore catastale	55.382,13	55.382,13	0,00	AGENZIA FORESTALE REGIONALE	
36711	TERRENI AGRICOLI	1.2.2.02.13.01.001	Indisponibile	35	11	26,680	TR	ALLERONA		No	10/07/1975	TRASFERIMENTO A TITOLO GRATUITO	Valore catastale	12.448,88	12.448,88	0,00	AGENZIA FORESTALE REGIONALE	
36712	TERRENI AGRICOLI	1.2.2.02.13.01.001	Indisponibile	35	12	12,260	TR	ALLERONA		No	10/07/1975	TRASFERIMENTO A TITOLO GRATUITO	Valore catastale	9.260,88	9.260,88	0,00	AGENZIA FORESTALE REGIONALE	
36713	TERRENI AGRICOLI	1.2.2.02.13.01.001	Indisponibile	35	13	5,160	TR	ALLERONA		No	10/07/1975	TRASFERIMENTO A TITOLO GRATUITO	Valore catastale	432,25	432,25	0,00	AGENZIA FORESTALE REGIONALE	
36714	TERRENI AGRICOLI	1.2.2.02.13.01.001	Indisponibile	35	14	430	TR	ALLERONA		No	10/07/1975	TRASFERIMENTO A TITOLO GRATUITO	Valore catastale	35,75	35,75	0,00	AGENZIA FORESTALE REGIONALE	
36715	TERRENI AGRICOLI	1.2.2.02.13.01.001	Indisponibile	35	15	1.410	TR	ALLERONA		No	10/07/1975	TRASFERIMENTO A TITOLO GRATUITO	Valore catastale	58,50	58,50	0,00	AGENZIA FORESTALE REGIONALE	
36716	TERRENI AGRICOLI	1.2.2.02.13.01.001	Indisponibile	35	16	39,230	TR	ALLERONA		No	10/07/1975	TRASFERIMENTO A TITOLO GRATUITO	Valore catastale	4.608,50	4.608,50	0,00	AGENZIA FORESTALE REGIONALE	

Sviluppameta S.p.A.

PATRIMONIO IMMOBILIARE REGIONE UMBRIA
 Prospetto Terreni al 31/12/2021

Numero di catasto (da sistema informativo)	Classificazione secondo il piano dei conti dello Stato Patrimoniale in base al D.lgs. 118/2011 (Descrizione)	Classificazione secondo il piano dei conti dello Stato Patrimoniale in base al D.lgs. 118/2011 (Codice)	Classificazione ai sensi del codice civile (demaniale/affidatario/alt., indisponibile)	Foglio	Particella	Superficie mq	Provincia	Comune	Località	Bene soggetto ad ammortamento	Data di acquisizione	Modalità di acquisizione	Criterio di valutazione secondo principi del D.lgs. 118/2011	Valore dell'immobile secondo il D.lgs. 118/2011 al 31/12/2021 (euro)	Differenza (+/-) al 31/12/2021 (euro)	Ente Gestore	Note
38717	TERRENI AGRICOLI	1.2.2.02.13.01.001	Indisponibile	35	17	1.330	TR	ALLERONA		No	10/07/1975	TRASFERIMENTO A TITOLO GRATUITO	Valore catastale	446,88	0,00	AGENZIA FORESTALE REGIONALE	
38718	TERRENI AGRICOLI	1.2.2.02.13.01.001	Indisponibile	35	18	10.960	TR	ALLERONA		No	10/07/1975	TRASFERIMENTO A TITOLO GRATUITO	Valore catastale	459,88	0,00	AGENZIA FORESTALE REGIONALE	
38719	TERRENI AGRICOLI	1.2.2.02.13.01.001	Indisponibile	35	19	3.220	TR	ALLERONA		No	10/07/1975	TRASFERIMENTO A TITOLO GRATUITO	Valore catastale	459,88	0,00	AGENZIA FORESTALE REGIONALE	
38720	TERRENI AGRICOLI	1.2.2.02.13.01.001	Indisponibile	35	20	4.350	TR	ALLERONA		No	10/07/1975	TRASFERIMENTO A TITOLO GRATUITO	Valore catastale	913,25	0,00	AGENZIA FORESTALE REGIONALE	
38721	TERRENI AGRICOLI	1.2.2.02.13.01.001	Indisponibile	35	21	4.480	TR	ALLERONA		No	10/07/1975	TRASFERIMENTO A TITOLO GRATUITO	Valore catastale	638,63	0,00	AGENZIA FORESTALE REGIONALE	
38722	TERRENI AGRICOLI	1.2.2.02.13.01.001	Indisponibile	35	22	62.340	TR	ALLERONA		No	10/07/1975	TRASFERIMENTO A TITOLO GRATUITO	Valore catastale	10.483,38	0,00	AGENZIA FORESTALE REGIONALE	
38723	TERRENI AGRICOLI	1.2.2.02.13.01.001	Indisponibile	35	23	45.400	TR	ALLERONA		No	10/07/1975	TRASFERIMENTO A TITOLO GRATUITO	Valore catastale	3.810,63	0,00	AGENZIA FORESTALE REGIONALE	
38724	TERRENI AGRICOLI	1.2.2.02.13.01.001	Indisponibile	35	24	14.620	TR	ALLERONA		No	10/07/1975	TRASFERIMENTO A TITOLO GRATUITO	Valore catastale	6.748,63	0,00	AGENZIA FORESTALE REGIONALE	
38725	TERRENI AGRICOLI	1.2.2.02.13.01.001	Indisponibile	41	1	716.450	TR	ALLERONA		No	10/07/1975	TRASFERIMENTO A TITOLO GRATUITO	Valore catastale	84.176,25	0,00	AGENZIA FORESTALE REGIONALE	
38726	TERRENI AGRICOLI	1.2.2.02.13.01.001	Indisponibile	42	1	6.150	TR	ALLERONA		No	10/07/1975	TRASFERIMENTO A TITOLO GRATUITO	Valore catastale	877,50	0,00	AGENZIA FORESTALE REGIONALE	
38727	TERRENI AGRICOLI	1.2.2.02.13.01.001	Indisponibile	42	2	782.390	TR	ALLERONA		No	10/07/1975	TRASFERIMENTO A TITOLO GRATUITO	Valore catastale	131.322,75	0,00	AGENZIA FORESTALE REGIONALE	
38728	TERRENI AGRICOLI	1.2.2.02.13.01.001	Indisponibile	42	3	22.410	TR	ALLERONA		No	10/07/1975	TRASFERIMENTO A TITOLO GRATUITO	Valore catastale	10.344,75	0,00	AGENZIA FORESTALE REGIONALE	
38729	TERRENI AGRICOLI	1.2.2.02.13.01.001	Indisponibile	42	5	11.800	TR	ALLERONA		No	10/07/1975	TRASFERIMENTO A TITOLO GRATUITO	Valore catastale	1.685,50	0,00	AGENZIA FORESTALE REGIONALE	
38730	TERRENI AGRICOLI	1.2.2.02.13.01.001	Indisponibile	42	6	15.660	TR	ALLERONA		No	10/07/1975	TRASFERIMENTO A TITOLO GRATUITO	Valore catastale	4.600,38	0,00	AGENZIA FORESTALE REGIONALE	
38731	TERRENI AGRICOLI	1.2.2.02.13.01.001	Indisponibile	42	7	2.000	TR	ALLERONA		No	10/07/1975	TRASFERIMENTO A TITOLO GRATUITO	Valore catastale	84,50	0,00	AGENZIA FORESTALE REGIONALE	
38732	TERRENI AGRICOLI	1.2.2.02.13.01.001	Indisponibile	43	25	10.950	TR	ALLERONA		No	10/07/1975	TRASFERIMENTO A TITOLO GRATUITO	Valore catastale	8.271,25	0,00	AGENZIA FORESTALE REGIONALE	
38733	TERRENI AGRICOLI	1.2.2.02.13.01.001	Indisponibile	43	26	4.450	TR	ALLERONA		No	10/07/1975	TRASFERIMENTO A TITOLO GRATUITO	Valore catastale	1.493,38	0,00	AGENZIA FORESTALE REGIONALE	
38734	TERRENI AGRICOLI	1.2.2.02.13.01.001	Indisponibile	43	27	6.330	TR	ALLERONA		No	10/07/1975	TRASFERIMENTO A TITOLO GRATUITO	Valore catastale	903,50	0,00	AGENZIA FORESTALE REGIONALE	
38735	TERRENI AGRICOLI	1.2.2.02.13.01.001	Indisponibile	43	28	12.950	TR	ALLERONA		No	10/07/1975	TRASFERIMENTO A TITOLO GRATUITO	Valore catastale	9.780,88	0,00	AGENZIA FORESTALE REGIONALE	
38736	TERRENI AGRICOLI	1.2.2.02.13.01.001	Indisponibile	43	40	17.490	TR	ALLERONA		No	10/07/1975	TRASFERIMENTO A TITOLO GRATUITO	Valore catastale	9.540,38	0,00	AGENZIA FORESTALE REGIONALE	
38737	TERRENI AGRICOLI	1.2.2.02.13.01.001	Indisponibile	49	1	5.840	TR	ALLERONA		No	10/07/1975	TRASFERIMENTO A TITOLO GRATUITO	Valore catastale	245,38	0,00	AGENZIA FORESTALE REGIONALE	

Sviluppamare S.p.A.

PATRIMONIO IMMOBILIARE REGIONE UMBRIA
 Prospetto Terreni al 31/12/2021

Numero di catasto (da sistema informativo)	Classificazione secondo il piano dei conti dello Stato Patrimoniale in base al D.lgs. 118/2011 (Descrizione)	Classificazione secondo il piano dei conti dello Stato Patrimoniale in base al D.lgs. 118/2011 (Codice)	Classificazione ai sensi del codice civile (demaniale/affidatario/alt., indisponibile)	Foglio	Particella	Superficie mq	Provincia	Comune	Località	Bene soggetto ad ammortamento	Data di acquisizione	Modalità di acquisizione	Criterio di valutazione secondo principi del D.lgs. 118/2011	Valore dell'immobile secondo D.lgs. 118/2011 al 31/12/2021 (euro)	Differenziale al 31/12/2021 (euro)	Ente Gestore	Note
36738	TERRENI AGRICOLI	1.2.2.02.13.01.001	Indisponibile	49	2	54.050	TR	ALLERONA		No	10/07/1975	TRASFERIMENTO A TITOLO GRATUITO	Valore catastale	2.266,50	0,00	AGENZIA FORESTALE REGIONALE	
36739	TERRENI AGRICOLI	1.2.2.02.13.01.001	Indisponibile	49	3	38.690	TR	ALLERONA		No	10/07/1975	TRASFERIMENTO A TITOLO GRATUITO	Valore catastale	5.520,13	0,00	AGENZIA FORESTALE REGIONALE	
36740	TERRENI AGRICOLI	1.2.2.02.13.01.001	Indisponibile	49	4	25.070	TR	ALLERONA		No	10/07/1975	TRASFERIMENTO A TITOLO GRATUITO	Valore catastale	1.051,38	0,00	AGENZIA FORESTALE REGIONALE	
36741	TERRENI AGRICOLI	1.2.2.02.13.01.001	Indisponibile	49	5	16.130	TR	ALLERONA		No	10/07/1975	TRASFERIMENTO A TITOLO GRATUITO	Valore catastale	3.384,88	0,00	AGENZIA FORESTALE REGIONALE	
36742	TERRENI AGRICOLI	1.2.2.02.13.01.001	Indisponibile	49	6	30.440	TR	ALLERONA		No	10/07/1975	TRASFERIMENTO A TITOLO GRATUITO	Valore catastale	14.051,38	0,00	AGENZIA FORESTALE REGIONALE	
36743	TERRENI AGRICOLI	1.2.2.02.13.01.001	Indisponibile	49	12	26.250	TR	ALLERONA		No	10/07/1975	TRASFERIMENTO A TITOLO GRATUITO	Valore catastale	5.507,13	0,00	AGENZIA FORESTALE REGIONALE	
36744	TERRENI AGRICOLI	1.2.2.02.13.01.001	Indisponibile	49	13	260	TR	ALLERONA		No	10/07/1975	TRASFERIMENTO A TITOLO GRATUITO	Valore catastale	0,00	0,00	AGENZIA FORESTALE REGIONALE	
36745	TERRENI AGRICOLI	1.2.2.02.13.01.001	Indisponibile	49	15	44.170	TR	ALLERONA		No	10/07/1975	TRASFERIMENTO A TITOLO GRATUITO	Valore catastale	9.267,38	0,00	AGENZIA FORESTALE REGIONALE	
36746	TERRENI AGRICOLI	1.2.2.02.13.01.001	Indisponibile	49	18	65.400	TR	ALLERONA		No	10/07/1975	TRASFERIMENTO A TITOLO GRATUITO	Valore catastale	2.744,63	0,00	AGENZIA FORESTALE REGIONALE	
36747	TERRENI AGRICOLI	1.2.2.02.13.01.001	Indisponibile	49	19	697.360	TR	ALLERONA		No	10/07/1975	TRASFERIMENTO A TITOLO GRATUITO	Valore catastale	40.967,88	0,00	AGENZIA FORESTALE REGIONALE	
36748	TERRENI AGRICOLI	1.2.2.02.13.01.001	Indisponibile	49	20	862.610	TR	ALLERONA		No	10/07/1975	TRASFERIMENTO A TITOLO GRATUITO	Valore catastale	72.393,75	0,00	AGENZIA FORESTALE REGIONALE	
36749	TERRENI AGRICOLI	1.2.2.02.13.01.001	Indisponibile	49	21	1.770.840	TR	ALLERONA		No	10/07/1975	TRASFERIMENTO A TITOLO GRATUITO	Valore catastale	148.616,00	0,00	AGENZIA FORESTALE REGIONALE	
36750	TERRENI AGRICOLI	1.2.2.02.13.01.001	Indisponibile	49	24	26.020	TR	ALLERONA		No	10/07/1975	TRASFERIMENTO A TITOLO GRATUITO	Valore catastale	5.460,00	0,00	AGENZIA FORESTALE REGIONALE	
36751	TERRENI AGRICOLI	1.2.2.02.13.01.001	Indisponibile	49	25	62.730	TR	ALLERONA		No	10/07/1975	TRASFERIMENTO A TITOLO GRATUITO	Valore catastale	13.160,88	0,00	AGENZIA FORESTALE REGIONALE	
36752	TERRENI AGRICOLI	1.2.2.02.13.01.001	Indisponibile	49	27	8.660	TR	ALLERONA		No	10/07/1975	TRASFERIMENTO A TITOLO GRATUITO	Valore catastale	364,00	0,00	AGENZIA FORESTALE REGIONALE	
36753	TERRENI AGRICOLI	1.2.2.02.13.01.001	Indisponibile	49	28	4.210	TR	ALLERONA		No	10/07/1975	TRASFERIMENTO A TITOLO GRATUITO	Valore catastale	177,13	0,00	AGENZIA FORESTALE REGIONALE	
36754	TERRENI AGRICOLI	1.2.2.02.13.01.001	Indisponibile	49	29	46.860	TR	ALLERONA		No	10/07/1975	TRASFERIMENTO A TITOLO GRATUITO	Valore catastale	6.967,50	0,00	AGENZIA FORESTALE REGIONALE	
36755	TERRENI AGRICOLI	1.2.2.02.13.01.001	Indisponibile	49	30	17.230	TR	ALLERONA		No	10/07/1975	TRASFERIMENTO A TITOLO GRATUITO	Valore catastale	723,13	0,00	AGENZIA FORESTALE REGIONALE	
36756	TERRENI AGRICOLI	1.2.2.02.13.01.001	Indisponibile	49	31	7.130	TR	ALLERONA		No	10/07/1975	TRASFERIMENTO A TITOLO GRATUITO	Valore catastale	1.017,25	0,00	AGENZIA FORESTALE REGIONALE	
36757	TERRENI AGRICOLI	1.2.2.02.13.01.001	Indisponibile	49	33	16.660	TR	ALLERONA		No	10/07/1975	TRASFERIMENTO A TITOLO GRATUITO	Valore catastale	688,75	0,00	AGENZIA FORESTALE REGIONALE	
36758	TERRENI AGRICOLI	1.2.2.02.13.01.001	Indisponibile	49	34	8.760	TR	ALLERONA		No	10/07/1975	TRASFERIMENTO A TITOLO GRATUITO	Valore catastale	1.837,88	0,00	AGENZIA FORESTALE REGIONALE	

Sviluppamaria S.p.A.

PATRIMONIO IMMOBILIARE REGIONE UMBRIA
 Prospetto Terreni al 31/12/2021

Numero Matricola (da sistema informativo)	Classificazione secondo il piano dei conti dello Stato Patrimoniale in base al D.lgs. 118/2011 (Descrizione)	Classificazione secondo il piano dei conti dello Stato Patrimoniale in base al D.lgs. 118/2011 (Codice)	Classificazione ai sensi del codice civile (demaniale/affidatario/alt., indisponibile)	Foglio	Particella	Superficie mq	Provincia	Comune	Località	Bene soggetto ad ammortamento	Data di acquisizione	Modalità di acquisizione	Criterio di valutazione secondo principi del D.lgs. 118/2011	Valore dell'immobile secondo D.lgs. 118/2011 al 31/12/2021 (euro)	Differenza (+/-) al 31/12/2021 (euro)	Ente Gestore	Note
36759	TERRENI AGRICOLI	1.2.2.02.13.01.001	Indisponibile	50	13	6.990	TR	ALLERONA		No	10/07/1975	TRASFERIMENTO A TITOLO GRATUITO	Valore catastale	552,50	0,00	AGENZIA FORESTALE REGIONALE	
36760	TERRENI AGRICOLI	1.2.2.02.13.01.001	Indisponibile	50	14	24.820	TR	ALLERONA		No	10/07/1975	TRASFERIMENTO A TITOLO GRATUITO	Valore catastale	8.331,38	0,00	AGENZIA FORESTALE REGIONALE	
36761	TERRENI AGRICOLI	1.2.2.02.13.01.001	Indisponibile	50	15	8.040	TR	ALLERONA		No	10/07/1975	TRASFERIMENTO A TITOLO GRATUITO	Valore catastale	1.686,75	0,00	AGENZIA FORESTALE REGIONALE	
36762	TERRENI AGRICOLI	1.2.2.02.13.01.001	Indisponibile	50	16	24.050	TR	ALLERONA		No	10/07/1975	TRASFERIMENTO A TITOLO GRATUITO	Valore catastale	1.412,13	0,00	AGENZIA FORESTALE REGIONALE	
36763	TERRENI AGRICOLI	1.2.2.02.13.01.001	Indisponibile	50	17	411.080	TR	ALLERONA		No	10/07/1975	TRASFERIMENTO A TITOLO GRATUITO	Valore catastale	68.995,68	0,00	AGENZIA FORESTALE REGIONALE	
36764	TERRENI AGRICOLI	1.2.2.02.13.01.001	Indisponibile	50	18	38.230	TR	ALLERONA		No	10/07/1975	TRASFERIMENTO A TITOLO GRATUITO	Valore catastale	5.455,13	0,00	AGENZIA FORESTALE REGIONALE	
36765	TERRENI AGRICOLI	1.2.2.02.13.01.001	Indisponibile	50	19	69.930	TR	ALLERONA		No	10/07/1975	TRASFERIMENTO A TITOLO GRATUITO	Valore catastale	9.977,50	0,00	AGENZIA FORESTALE REGIONALE	
36766	TERRENI AGRICOLI	1.2.2.02.13.01.001	Indisponibile	50	20	32.450	TR	ALLERONA		No	10/07/1975	TRASFERIMENTO A TITOLO GRATUITO	Valore catastale	2.723,50	0,00	AGENZIA FORESTALE REGIONALE	
36767	TERRENI AGRICOLI	1.2.2.02.13.01.001	Indisponibile	50	21	45.940	TR	ALLERONA		No	10/07/1975	TRASFERIMENTO A TITOLO GRATUITO	Valore catastale	6.982,63	0,00	AGENZIA FORESTALE REGIONALE	
36768	TERRENI AGRICOLI	1.2.2.02.13.01.001	Indisponibile	50	23	4.820	TR	ALLERONA		No	10/07/1975	TRASFERIMENTO A TITOLO GRATUITO	Valore catastale	687,38	0,00	AGENZIA FORESTALE REGIONALE	
36769	TERRENI AGRICOLI	1.2.2.02.13.01.001	Indisponibile	50	24	34.530	TR	ALLERONA		No	10/07/1975	TRASFERIMENTO A TITOLO GRATUITO	Valore catastale	2.897,38	0,00	AGENZIA FORESTALE REGIONALE	
36770	TERRENI AGRICOLI	1.2.2.02.13.01.001	Indisponibile	50	25	26.310	TR	ALLERONA		No	10/07/1975	TRASFERIMENTO A TITOLO GRATUITO	Valore catastale	19.672,13	0,00	AGENZIA FORESTALE REGIONALE	
36771	TERRENI AGRICOLI	1.2.2.02.13.01.001	Indisponibile	50	26	84.900	TR	ALLERONA		No	10/07/1975	TRASFERIMENTO A TITOLO GRATUITO	Valore catastale	7.125,63	0,00	AGENZIA FORESTALE REGIONALE	
36772	TERRENI AGRICOLI	1.2.2.02.13.01.001	Indisponibile	50	27	101.500	TR	ALLERONA		No	10/07/1975	TRASFERIMENTO A TITOLO GRATUITO	Valore catastale	21.295,63	0,00	AGENZIA FORESTALE REGIONALE	
36773	TERRENI AGRICOLI	1.2.2.02.13.01.001	Indisponibile	50	28	17.390	TR	ALLERONA		No	10/07/1975	TRASFERIMENTO A TITOLO GRATUITO	Valore catastale	2.481,38	0,00	AGENZIA FORESTALE REGIONALE	
36774	TERRENI AGRICOLI	1.2.2.02.13.01.001	Indisponibile	50	29	50.850	TR	ALLERONA		No	10/07/1975	TRASFERIMENTO A TITOLO GRATUITO	Valore catastale	7.255,63	0,00	AGENZIA FORESTALE REGIONALE	
36775	TERRENI AGRICOLI	1.2.2.02.13.01.001	Indisponibile	50	30	678.470	TR	ALLERONA		No	10/07/1975	TRASFERIMENTO A TITOLO GRATUITO	Valore catastale	56.940,00	0,00	AGENZIA FORESTALE REGIONALE	
36776	TERRENI AGRICOLI	1.2.2.02.13.01.001	Indisponibile	50	31	201.810	TR	ALLERONA		No	10/07/1975	TRASFERIMENTO A TITOLO GRATUITO	Valore catastale	42.342,63	0,00	AGENZIA FORESTALE REGIONALE	
36777	TERRENI AGRICOLI	1.2.2.02.13.01.001	Indisponibile	50	32	11.060	TR	ALLERONA		No	10/07/1975	TRASFERIMENTO A TITOLO GRATUITO	Valore catastale	1.577,88	0,00	AGENZIA FORESTALE REGIONALE	
36778	TERRENI AGRICOLI	1.2.2.02.13.01.001	Indisponibile	50	33	37.770	TR	ALLERONA		No	10/07/1975	TRASFERIMENTO A TITOLO GRATUITO	Valore catastale	5.388,50	0,00	AGENZIA FORESTALE REGIONALE	
36779	TERRENI AGRICOLI	1.2.2.02.13.01.001	Indisponibile	50	34	104.720	TR	ALLERONA		No	10/07/1975	TRASFERIMENTO A TITOLO GRATUITO	Valore catastale	12.304,50	0,00	AGENZIA FORESTALE REGIONALE	

Sviluppamare S.p.A.

PATRIMONIO IMMOBILIARE REGIONE UMBRIA
 Prospetto Terreni al 31/12/2021

Numero di catasto (da sistema informativo)	Classificazione secondo il piano dei conti dello Stato Patrimoniale in base al D.lgs. 118/2011 (Descrizione)	Classificazione secondo il piano dei conti dello Stato Patrimoniale in base al D.lgs. 118/2011 (Codice)	Classificazione ai sensi del codice civile (demaniale/affidato/alt., indisponibile)	Foglio	Particella	Superficie mq	Provincia	Comune	Località	Bene soggetto ad ammortamento	Data di acquisizione	Modalità di acquisizione	Criterio di valutazione secondo principi del D.lgs. 118/2011	Valore dell'immobile secondo D.lgs. 118/2011 al 31/12/2021 (euro)	Valore dell'immobile secondo D.lgs. 118/2011 al 31/12/2020 (euro)	Differenziale al 31/12/2021 al 31/12/2020 (euro)	Ente Gestore	Note
36780	TERRENI AGRICOLI	1.2.2.02.13.01.001	Indisponibile	50	35	38.040	TR	ALLERONA		No	10/07/1975	TRASFERIMENTO A TITOLO GRATUITO	Valore catastale	12.769,25	12.769,25	0,00	AGENZIA FORESTALE REGIONALE	
36781	TERRENI AGRICOLI	1.2.2.02.13.01.001	Indisponibile	50	37	469.640	TR	ALLERONA		No	10/07/1975	TRASFERIMENTO A TITOLO GRATUITO	Valore catastale	39.414,38	39.414,38	0,00	AGENZIA FORESTALE REGIONALE	
36782	TERRENI AGRICOLI	1.2.2.02.13.01.001	Indisponibile	51	1	697.860	TR	ALLERONA		No	10/07/1975	TRASFERIMENTO A TITOLO GRATUITO	Valore catastale	59.566,63	59.566,63	0,00	AGENZIA FORESTALE REGIONALE	
36783	TERRENI AGRICOLI	1.2.2.02.13.01.001	Indisponibile	51	2	70.561	TR	ALLERONA		No	10/07/1975	TRASFERIMENTO A TITOLO GRATUITO	Valore catastale	5.921,50	5.921,50	0,00	AGENZIA FORESTALE REGIONALE	
36784	TERRENI AGRICOLI	1.2.2.02.13.01.001	Indisponibile	51	3	6.970	TR	ALLERONA		No	10/07/1975	TRASFERIMENTO A TITOLO GRATUITO	Valore catastale	595,00	595,00	0,00	AGENZIA FORESTALE REGIONALE	
36785	TERRENI AGRICOLI	1.2.2.02.13.01.001	Indisponibile	52	1	1.026.100	TR	ALLERONA		No	10/07/1975	TRASFERIMENTO A TITOLO GRATUITO	Valore catastale	86.115,25	86.115,25	0,00	AGENZIA FORESTALE REGIONALE	
36786	TERRENI AGRICOLI	1.2.2.02.13.01.001	Indisponibile	52	2	129.594	TR	ALLERONA		No	10/07/1975	TRASFERIMENTO A TITOLO GRATUITO	Valore catastale	10.876,13	10.876,13	0,00	AGENZIA FORESTALE REGIONALE	
36787	TERRENI AGRICOLI	1.2.2.02.13.01.001	Indisponibile	53	1	26.030	TR	ALLERONA		No	10/07/1975	TRASFERIMENTO A TITOLO GRATUITO	Valore catastale	3.713,13	3.713,13	0,00	AGENZIA FORESTALE REGIONALE	
36788	TERRENI AGRICOLI	1.2.2.02.13.01.001	Indisponibile	53	2	271.220	TR	ALLERONA		No	10/07/1975	TRASFERIMENTO A TITOLO GRATUITO	Valore catastale	31.866,25	31.866,25	0,00	AGENZIA FORESTALE REGIONALE	
36789	TERRENI AGRICOLI	1.2.2.02.13.01.001	Indisponibile	53	3	5.610	TR	ALLERONA		No	10/07/1975	TRASFERIMENTO A TITOLO GRATUITO	Valore catastale	1.883,38	1.883,38	0,00	AGENZIA FORESTALE REGIONALE	
36790	TERRENI AGRICOLI	1.2.2.02.13.01.001	Indisponibile	53	4	4.560	TR	ALLERONA		No	10/07/1975	TRASFERIMENTO A TITOLO GRATUITO	Valore catastale	957,13	957,13	0,00	AGENZIA FORESTALE REGIONALE	
36791	TERRENI AGRICOLI	1.2.2.02.13.01.001	Indisponibile	53	5	5.300	TR	ALLERONA		No	10/07/1975	TRASFERIMENTO A TITOLO GRATUITO	Valore catastale	2.668,25	2.668,25	0,00	AGENZIA FORESTALE REGIONALE	
36792	TERRENI AGRICOLI	1.2.2.02.13.01.001	Indisponibile	53	7	301.240	TR	ALLERONA		No	10/07/1975	TRASFERIMENTO A TITOLO GRATUITO	Valore catastale	35.394,13	35.394,13	0,00	AGENZIA FORESTALE REGIONALE	
36793	TERRENI AGRICOLI	1.2.2.02.13.01.001	Indisponibile	53	8	16.510	TR	ALLERONA		No	10/07/1975	TRASFERIMENTO A TITOLO GRATUITO	Valore catastale	7.621,25	7.621,25	0,00	AGENZIA FORESTALE REGIONALE	
36794	TERRENI AGRICOLI	1.2.2.02.13.01.001	Indisponibile	53	9	14.680	TR	ALLERONA		No	10/07/1975	TRASFERIMENTO A TITOLO GRATUITO	Valore catastale	3.082,63	3.082,63	0,00	AGENZIA FORESTALE REGIONALE	
36795	TERRENI AGRICOLI	1.2.2.02.13.01.001	Indisponibile	53	10	18.970	TR	ALLERONA		No	10/07/1975	TRASFERIMENTO A TITOLO GRATUITO	Valore catastale	2.707,25	2.707,25	0,00	AGENZIA FORESTALE REGIONALE	
36796	TERRENI AGRICOLI	1.2.2.02.13.01.001	Indisponibile	53	11	16.750	TR	ALLERONA		No	10/07/1975	TRASFERIMENTO A TITOLO GRATUITO	Valore catastale	3.934,13	3.934,13	0,00	AGENZIA FORESTALE REGIONALE	
36797	TERRENI AGRICOLI	1.2.2.02.13.01.001	Indisponibile	53	12	10.210	TR	ALLERONA		No	10/07/1975	TRASFERIMENTO A TITOLO GRATUITO	Valore catastale	2.141,75	2.141,75	0,00	AGENZIA FORESTALE REGIONALE	
36798	TERRENI AGRICOLI	1.2.2.02.13.01.001	Indisponibile	53	13	2.460	TR	ALLERONA		No	10/07/1975	TRASFERIMENTO A TITOLO GRATUITO	Valore catastale	146,25	146,25	0,00	AGENZIA FORESTALE REGIONALE	
36799	TERRENI AGRICOLI	1.2.2.02.13.01.001	Indisponibile	54	1	6.530	TR	ALLERONA		No	10/07/1975	TRASFERIMENTO A TITOLO GRATUITO	Valore catastale	931,13	931,13	0,00	AGENZIA FORESTALE REGIONALE	
36800	TERRENI AGRICOLI	1.2.2.02.13.01.001	Indisponibile	54	2	13.230	TR	ALLERONA		No	10/07/1975	TRASFERIMENTO A TITOLO GRATUITO	Valore catastale	7.811,38	7.811,38	0,00	AGENZIA FORESTALE REGIONALE	

Sviluppameta S.p.A.

PATRIMONIO IMMOBILIARE REGIONE UMBRIA
 Prospetto Terreni al 31/12/2021

Numero Matricola (da sistema informativo)	Classificazione secondo il piano dei conti dello Stato Patrimoniale in base al D.lgs. 118/2011 (Descrizione)	Classificazione secondo il piano dei conti dello Stato Patrimoniale in base al D.lgs. 118/2011 (Codice)	Classificazione ai sensi del codice civile (demaniale/affidatario/alt., indisponibile)	Foglio	Particella	Superficie mq	Provincia	Comune	Località	Bene soggetto ad ammortamento	Data di acquisizione	Modalità di acquisizione	Criterio di valutazione secondo i principi del D.lgs. 118/2011	Valore dell'immobile secondo il D.lgs. 118/2021 al 31/12/2021 (euro)	Valore dell'immobile secondo il D.lgs. 118/2011 al 31/12/2021 (euro)	Differenza (+, -) al 31/12/2021	Ente Gestore	Note
38801	TERRENI AGRICOLI	1.2.2.02.13.01.001	Indisponibile	54	3	1.450	TR	ALLERONA		No	10/07/1975	TRASFERIMENTO A TITOLO GRATUITO	Valore catastale	0,00	0,00	0,00	AGENZIA FORESTALE REGIONALE	
38802	TERRENI AGRICOLI	1.2.2.02.13.01.001	Indisponibile	54	4	26.190	TR	ALLERONA		No	10/07/1975	TRASFERIMENTO A TITOLO GRATUITO	Valore catastale	14.872,00	14.872,00	0,00	AGENZIA FORESTALE REGIONALE	
38803	TERRENI AGRICOLI	1.2.2.02.13.01.001	Indisponibile	54	5	12.690	TR	ALLERONA		No	10/07/1975	TRASFERIMENTO A TITOLO GRATUITO	Valore catastale	6.691,75	6.691,75	0,00	AGENZIA FORESTALE REGIONALE	
38804	TERRENI AGRICOLI	1.2.2.02.13.01.001	Indisponibile	54	7	109.600	TR	ALLERONA		No	10/07/1975	TRASFERIMENTO A TITOLO GRATUITO	Valore catastale	9.197,50	9.197,50	0,00	AGENZIA FORESTALE REGIONALE	
38805	TERRENI AGRICOLI	1.2.2.02.13.01.001	Indisponibile	54	8	3.300	TR	ALLERONA		No	10/07/1975	TRASFERIMENTO A TITOLO GRATUITO	Valore catastale	138,13	138,13	0,00	AGENZIA FORESTALE REGIONALE	
38806	TERRENI AGRICOLI	1.2.2.02.13.01.001	Indisponibile	54	9	1.100	TR	ALLERONA		No	10/07/1975	TRASFERIMENTO A TITOLO GRATUITO	Valore catastale	599,63	599,63	0,00	AGENZIA FORESTALE REGIONALE	
38807	TERRENI AGRICOLI	1.2.2.02.13.01.001	Indisponibile	54	10	63.310	TR	ALLERONA		No	10/07/1975	TRASFERIMENTO A TITOLO GRATUITO	Valore catastale	5.313,75	5.313,75	0,00	AGENZIA FORESTALE REGIONALE	
38808	TERRENI AGRICOLI	1.2.2.02.13.01.001	Indisponibile	54	11	16.040	TR	ALLERONA		No	10/07/1975	TRASFERIMENTO A TITOLO GRATUITO	Valore catastale	5.385,25	5.385,25	0,00	AGENZIA FORESTALE REGIONALE	
38809	TERRENI AGRICOLI	1.2.2.02.13.01.001	Indisponibile	54	12	43.470	TR	ALLERONA		No	10/07/1975	TRASFERIMENTO A TITOLO GRATUITO	Valore catastale	31.009,88	31.009,88	0,00	AGENZIA FORESTALE REGIONALE	
38810	TERRENI AGRICOLI	1.2.2.02.13.01.001	Indisponibile	54	13	10.190	TR	ALLERONA		No	10/07/1975	TRASFERIMENTO A TITOLO GRATUITO	Valore catastale	3.417,38	3.417,38	0,00	AGENZIA FORESTALE REGIONALE	
38811	TERRENI AGRICOLI	1.2.2.02.13.01.001	Indisponibile	54	14	1.800	TR	ALLERONA		No	10/07/1975	TRASFERIMENTO A TITOLO GRATUITO	Valore catastale	256,75	256,75	0,00	AGENZIA FORESTALE REGIONALE	
38812	TERRENI AGRICOLI	1.2.2.02.13.01.001	Indisponibile	54	15	31.590	TR	ALLERONA		No	10/07/1975	TRASFERIMENTO A TITOLO GRATUITO	Valore catastale	1.326,00	1.326,00	0,00	AGENZIA FORESTALE REGIONALE	
38813	TERRENI AGRICOLI	1.2.2.02.13.01.001	Indisponibile	54	16	204.190	TR	ALLERONA		No	10/07/1975	TRASFERIMENTO A TITOLO GRATUITO	Valore catastale	17.137,25	17.137,25	0,00	AGENZIA FORESTALE REGIONALE	
38814	TERRENI AGRICOLI	1.2.2.02.13.01.001	Indisponibile	54	17	2.120	TR	ALLERONA		No	10/07/1975	TRASFERIMENTO A TITOLO GRATUITO	Valore catastale	1.512,88	1.512,88	0,00	AGENZIA FORESTALE REGIONALE	
38815	TERRENI AGRICOLI	1.2.2.02.13.01.001	Indisponibile	54	18	353.680	TR	ALLERONA		No	10/07/1975	TRASFERIMENTO A TITOLO GRATUITO	Valore catastale	29.682,25	29.682,25	0,00	AGENZIA FORESTALE REGIONALE	
38816	TERRENI AGRICOLI	1.2.2.02.13.01.001	Indisponibile	54	19	1.640	TR	ALLERONA		No	10/07/1975	TRASFERIMENTO A TITOLO GRATUITO	Valore catastale	550,88	550,88	0,00	AGENZIA FORESTALE REGIONALE	
38817	TERRENI AGRICOLI	1.2.2.02.13.01.001	Indisponibile	54	20	36.810	TR	ALLERONA		No	10/07/1975	TRASFERIMENTO A TITOLO GRATUITO	Valore catastale	12.356,50	12.356,50	0,00	AGENZIA FORESTALE REGIONALE	
38818	TERRENI AGRICOLI	1.2.2.02.13.01.001	Indisponibile	54	21	21.100	TR	ALLERONA		No	10/07/1975	TRASFERIMENTO A TITOLO GRATUITO	Valore catastale	7.083,38	7.083,38	0,00	AGENZIA FORESTALE REGIONALE	
38819	TERRENI AGRICOLI	1.2.2.02.13.01.001	Indisponibile	55	1	13.890	TR	ALLERONA		No	10/07/1975	TRASFERIMENTO A TITOLO GRATUITO	Valore catastale	10.491,00	10.491,00	0,00	AGENZIA FORESTALE REGIONALE	
38820	TERRENI AGRICOLI	1.2.2.02.13.01.001	Indisponibile	55	3	3.800	TR	ALLERONA		No	10/07/1975	TRASFERIMENTO A TITOLO GRATUITO	Valore catastale	1.753,38	1.753,38	0,00	AGENZIA FORESTALE REGIONALE	
38821	TERRENI AGRICOLI	1.2.2.02.13.01.001	Indisponibile	55	4	19.110	TR	ALLERONA		No	10/07/1975	TRASFERIMENTO A TITOLO GRATUITO	Valore catastale	801,13	801,13	0,00	AGENZIA FORESTALE REGIONALE	

Sviluppamaria S.p.A.

PATRIMONIO IMMOBILIARE REGIONE UMBRIA
 Prospetto Terreni al 31/12/2021

Numero Matricola (da sistema informativo)	Classificazione secondo il piano dei conti dello Stato Patrimoniale in base al D.lgs. 118/2011 (Descrizione)	Classificazione secondo il piano dei conti dello Stato Patrimoniale in base al D.lgs. 118/2011 (Codice)	Classificazione ai sensi del codice civile (demaniale/affidatario/alt., indisponibile)	Foglio	Particella	Superficie mq	Provincia	Comune	Località	Bene soggetto ad ammortamento	Data di acquisizione	Modalità di acquisizione	Criterio di valutazione secondo principi del D.lgs. 118/2011	Valore dell'immobile secondo D.lgs. 118/2011 al 31/12/2021 (euro)	Valore dell'immobile secondo D.lgs. 118/2011 al 31/12/2020 (euro)	Ente Gestore	Note
38822	TERRENI AGRICOLI	1.2.2.02.13.01.001	Indisponibile	55	5	468,030	TR	ALLERONA		No	10/07/1975	TRASFERIMENTO A TITOLO GRATUITO	Valore catastale	39.281,13	0,00	AGENZIA FORESTALE REGIONALE	Valutazione di coltura anno 2017
38823	TERRENI AGRICOLI	1.2.2.02.13.01.001	Indisponibile	55	6	59,430	TR	ALLERONA		No	10/07/1975	TRASFERIMENTO A TITOLO GRATUITO	Valore catastale	12.468,63	0,00	AGENZIA FORESTALE REGIONALE	
38824	TERRENI AGRICOLI	1.2.2.02.13.01.001	Indisponibile	55	8	454,740	TR	ALLERONA		No	10/07/1975	TRASFERIMENTO A TITOLO GRATUITO	Valore catastale	38.163,13	0,00	AGENZIA FORESTALE REGIONALE	
38825	TERRENI AGRICOLI	1.2.2.02.13.01.001	Indisponibile	55	9	25,370	TR	ALLERONA		No	10/07/1975	TRASFERIMENTO A TITOLO GRATUITO	Valore catastale	13.095,88	0,00	AGENZIA FORESTALE REGIONALE	
38826	TERRENI AGRICOLI	1.2.2.02.13.01.001	Indisponibile	55	10	8,460	TR	ALLERONA		No	10/07/1975	TRASFERIMENTO A TITOLO GRATUITO	Valore catastale	6.035,25	0,00	AGENZIA FORESTALE REGIONALE	
38827	TERRENI AGRICOLI	1.2.2.02.13.01.001	Indisponibile	55	11	6,180	TR	ALLERONA		No	10/07/1975	TRASFERIMENTO A TITOLO GRATUITO	Valore catastale	726,38	0,00	AGENZIA FORESTALE REGIONALE	
38828	TERRENI AGRICOLI	1.2.2.02.13.01.001	Indisponibile	55	12	60,400	TR	ALLERONA		No	10/07/1975	TRASFERIMENTO A TITOLO GRATUITO	Valore catastale	43.086,88	0,00	AGENZIA FORESTALE REGIONALE	
38829	TERRENI AGRICOLI	1.2.2.02.13.01.001	Indisponibile	55	13	26,460	TR	ALLERONA		No	10/07/1975	TRASFERIMENTO A TITOLO GRATUITO	Valore catastale	3.108,63	0,00	AGENZIA FORESTALE REGIONALE	
38830	TERRENI AGRICOLI	1.2.2.02.13.01.001	Indisponibile	56	2	8,730	TR	ALLERONA		No	10/07/1975	TRASFERIMENTO A TITOLO GRATUITO	Valore catastale	7.692,75	0,00	AGENZIA FORESTALE REGIONALE	
38831	TERRENI AGRICOLI	1.2.2.02.13.01.001	Indisponibile	56	7	33,910	TR	ALLERONA		No	10/07/1975	TRASFERIMENTO A TITOLO GRATUITO	Valore catastale	18.497,38	0,00	AGENZIA FORESTALE REGIONALE	
38832	TERRENI AGRICOLI	1.2.2.02.13.01.001	Indisponibile	56	8	34,370	TR	ALLERONA		No	10/07/1975	TRASFERIMENTO A TITOLO GRATUITO	Valore catastale	11.537,50	0,00	AGENZIA FORESTALE REGIONALE	
38833	TERRENI AGRICOLI	1.2.2.02.13.01.001	Indisponibile	56	9	5,710	TR	ALLERONA		No	10/07/1975	TRASFERIMENTO A TITOLO GRATUITO	Valore catastale	238,88	0,00	AGENZIA FORESTALE REGIONALE	
38834	TERRENI AGRICOLI	1.2.2.02.13.01.001	Indisponibile	56	14	48,280	TR	ALLERONA		No	10/07/1975	TRASFERIMENTO A TITOLO GRATUITO	Valore catastale	2.835,63	0,00	AGENZIA FORESTALE REGIONALE	
40317	TERRENI AGRICOLI	1.2.2.02.13.01.001	Indisponibile	3	302	10,694	TR	ALLERONA		No	10/07/1975	TRASFERIMENTO A TITOLO GRATUITO	Valore catastale	5.385,25	0,00	AGENZIA FORESTALE REGIONALE	
40506	TERRENI AGRICOLI	1.2.2.02.13.01.001	Indisponibile	55	7	140	TR	ALLERONA		No	10/07/1975	TRASFERIMENTO A TITOLO GRATUITO	Valore catastale	29,25	0,00	AGENZIA FORESTALE REGIONALE	Valutazione di coltura anno 2018
40508	TERRENI AGRICOLI	1.2.2.02.13.01.001	Indisponibile	26	1	170	TR	ALLERONA	BUCCACE	No	10/07/1975	TRASFERIMENTO A TITOLO GRATUITO	Valore catastale	24,38	0,00	AGENZIA FORESTALE REGIONALE	Assegnata qualità agricola dal Fabb. Ruolo di Pascolo - Valutazione del 2017
40510	TERRENI AGRICOLI	1.2.2.02.13.01.001	Indisponibile	42	4	1,920	TR	ALLERONA		No	10/07/1975	TRASFERIMENTO A TITOLO GRATUITO	Valore catastale	321,75	0,00	AGENZIA FORESTALE REGIONALE	Assegnata qualità agricola dal Fabb. Ruolo di Pascolo e Bosco Medio - Valutazione del 2017
38989	TERRENI AGRICOLI	1.2.2.02.13.01.001	Indisponibile	69	37	8,926	TR	AMELIA		No	09/10/1975	TRASFERIMENTO A TITOLO GRATUITO	Valore catastale	3.370,25	0,00	AGENZIA FORESTALE REGIONALE	
38989	TERRENI AGRICOLI	1.2.2.02.13.01.001	Indisponibile	88	38	3,292	TR	AMELIA		No	09/10/1975	TRASFERIMENTO A TITOLO GRATUITO	Valore catastale	487,25	0,00	AGENZIA FORESTALE REGIONALE	
38970	TERRENI AGRICOLI	1.2.2.02.13.01.001	Indisponibile	71	1	5,790	TR	AMELIA		No	09/10/1975	TRASFERIMENTO A TITOLO GRATUITO	Valore catastale	4.858,75	0,00	AGENZIA FORESTALE REGIONALE	
38971	TERRENI AGRICOLI	1.2.2.02.13.01.001	Indisponibile	71	3	6,168	TR	AMELIA		No	09/10/1975	TRASFERIMENTO A TITOLO GRATUITO	Valore catastale	5.177,25	0,00	AGENZIA FORESTALE REGIONALE	

Sviluppamaria S.p.A.

PATRIMONIO IMMOBILIARE REGIONE UMBRIA
 Prospetto Terreni al 31/12/2021

Numero Identificativo	Classificazione secondo il piano dei conti dello Stato Patrimoniale in base al D.lgs. 118/2011 (Descrizione)	Classificazione secondo il piano dei conti dello Stato Patrimoniale in base al D.lgs. 118/2011 (Codice)	Classificazione ai sensi del codice civile (demaniale/affidato/loc., indisponibile)	Foglio	Particella	Superficie mq	Provincia	Comune	Località	Bene soggetto ad ammortamento	Data di acquisizione	Modalità di acquisizione	Criterio di valutazione secondo principi del D.lgs. 118/2011	Valore dell'immobile secondo il D.lgs. 118/2021 al 31/12/2021 (euro)	Valore dell'immobile secondo il D.lgs. 118/2011 al 31/12/2020 (euro)	Differenza (+, -) al 31/12/2021	Ente Gestore	Note
38972	TERRENI AGRICOLI	1.2.2.02.13.01.001	Indisponibile	71	4	3.190	TR	AMELIA		No	09/10/1975	TRASFERIMENTO A TITOLO GRATUITO	Valore catastale	107,25	107,25	0,00	AGENZIA FORESTALE REGIONALE	
38973	TERRENI AGRICOLI	1.2.2.02.13.01.001	Indisponibile	71	189	4.130	TR	AMELIA		No	09/10/1975	TRASFERIMENTO A TITOLO GRATUITO	Valore catastale	554,13	554,13	0,00	AGENZIA FORESTALE REGIONALE	
38974	TERRENI AGRICOLI	1.2.2.02.13.01.001	Indisponibile	7	125	5.080	TR	ARRONE		No	09/10/1975	TRASFERIMENTO A TITOLO GRATUITO	Valore catastale	4.671,88	4.671,88	0,00	AGENZIA FORESTALE REGIONALE	
38975	TERRENI AGRICOLI	1.2.2.02.13.01.001	Indisponibile	7	129	39.480	TR	ARRONE		No	09/10/1975	TRASFERIMENTO A TITOLO GRATUITO	Valore catastale	26.507,00	26.507,00	0,00	AGENZIA FORESTALE REGIONALE	
38976	TERRENI AGRICOLI	1.2.2.02.13.01.001	Indisponibile	7	740	9.950	TR	ARRONE		No	09/10/1975	TRASFERIMENTO A TITOLO GRATUITO	Valore catastale	8.825,38	8.825,38	0,00	AGENZIA FORESTALE REGIONALE	
38977	TERRENI AGRICOLI	1.2.2.02.13.01.001	Indisponibile	7	741	9.790	TR	ARRONE		No	09/10/1975	TRASFERIMENTO A TITOLO GRATUITO	Valore catastale	9.038,25	9.038,25	0,00	AGENZIA FORESTALE REGIONALE	
28433	TERRENI AGRICOLI	1.2.2.02.13.01.001	Indisponibile	168	87	8.940	PG	ASSISI		No	29/09/2001	DEVOLUZIONE	Valore catastale	13.654,88	13.654,88	0,00	REGIONE	Variazione catastale del 2020
28434	TERRENI AGRICOLI	1.2.2.02.13.01.001	Indisponibile	168	89	68	PG	ASSISI		No	29/09/2001	DEVOLUZIONE	Valore catastale	14,63	14,63	0,00	REGIONE	
28435	TERRENI AGRICOLI	1.2.2.02.13.01.001	Indisponibile	168	46	14.910	PG	ASSISI		No	29/09/2001	DEVOLUZIONE	Valore catastale	14.014,00	14.014,00	0,00	REGIONE	
28436	TERRENI AGRICOLI	1.2.2.02.13.01.001	Indisponibile	168	47	37.340	PG	ASSISI		No	29/09/2001	DEVOLUZIONE	Valore catastale	35.098,38	35.098,38	0,00	REGIONE	
28437	TERRENI AGRICOLI	1.2.2.02.13.01.001	Indisponibile	168	48	7.230	PG	ASSISI	CASTELLACCIO	No	29/09/2001	DEVOLUZIONE	Valore catastale	11.043,50	11.043,50	0,00	REGIONE	Variazione catastale del 2020
28439	TERRENI AGRICOLI	1.2.2.02.13.01.001	Indisponibile	168	55	38	PG	ASSISI		No	29/09/2001	DEVOLUZIONE	Valore catastale	35,75	35,75	0,00	REGIONE	
28440	TERRENI AGRICOLI	1.2.2.02.13.01.001	Indisponibile	168	57	3.760	PG	ASSISI		No	29/09/2001	DEVOLUZIONE	Valore catastale	3.552,75	3.552,75	0,00	REGIONE	
28441	TERRENI AGRICOLI	1.2.2.02.13.01.001	Indisponibile	168	58	11.230	PG	ASSISI		No	29/09/2001	DEVOLUZIONE	Valore catastale	10.556,00	10.556,00	0,00	REGIONE	
28442	TERRENI AGRICOLI	1.2.2.02.13.01.001	Indisponibile	168	59	3.700	PG	ASSISI		No	29/09/2001	DEVOLUZIONE	Valore catastale	5.651,75	5.651,75	0,00	REGIONE	Variazione catastale del 2020
28443	TERRENI AGRICOLI	1.2.2.02.13.01.001	Indisponibile	168	60	7.850	PG	ASSISI		No	29/09/2001	DEVOLUZIONE	Valore catastale	11.990,88	11.990,88	0,00	REGIONE	Variazione catastale del 2020
28444	TERRENI AGRICOLI	1.2.2.02.13.01.001	Indisponibile	168	69	1.460	PG	ASSISI		No	29/09/2001	DEVOLUZIONE	Valore catastale	2.260,38	2.260,38	0,00	REGIONE	Variazione catastale del 2020
28445	TERRENI AGRICOLI	1.2.2.02.13.01.001	Indisponibile	168	70	5.080	PG	ASSISI		No	29/09/2001	DEVOLUZIONE	Valore catastale	7.759,38	7.759,38	0,00	REGIONE	Variazione catastale del 2020
28446	TERRENI AGRICOLI	1.2.2.02.13.01.001	Indisponibile	168	75	6.740	PG	ASSISI		No	29/09/2001	DEVOLUZIONE	Valore catastale	10.294,38	10.294,38	0,00	REGIONE	Variazione catastale del 2020
28447	TERRENI AGRICOLI	1.2.2.02.13.01.001	Indisponibile	168	76	8.820	PG	ASSISI		No	29/09/2001	DEVOLUZIONE	Valore catastale	13.471,25	13.471,25	0,00	REGIONE	Variazione catastale del 2020
28448	TERRENI AGRICOLI	1.2.2.02.13.01.001	Indisponibile	168	79	6.440	PG	ASSISI		No	29/09/2001	DEVOLUZIONE	Valore catastale	9.836,13	9.836,13	0,00	REGIONE	Variazione catastale del 2020

Sviluppamare S.p.A.

PATRIMONIO IMMOBILIARE REGIONE UMBRIA
Prospetto Terreni al 31/12/2021

Numero Matricola (da sistema informativo)	Classificazione secondo il piano dei conti dello Stato Patrimoniale in base al D.lgs. 118/2011 (Descrizione)	Classificazione secondo il piano dei conti dello Stato Patrimoniale in base al D.lgs. 118/2011 (Codice)	Classificazione ai sensi del codice civile (demaniale/affidato/loc., indisponibile)	Foglio	Particella	Superficie mq	Provincia	Comune	Località	Bene soggetto ad ammortamento	Data di acquisizione	Modalità di acquisizione	Criterio di valutazione secondo principi del D.lgs. 118/2011	Valore dell'immobile al 31/12/2021 (euro)	Valore dell'immobile al 31/12/2020 (euro)	Differenza (+, -) al 31/12/2021 e al 31/12/2020 (euro)	Ente Gestore	Note
28449	TERRENI AGRICOLI	1.2.2.02.13.01.001	Indisponibile	169	81	1.660	PG	ASSISI		No	29/09/2001	DEVOLUZIONE	Valore catastale	2.465,13	2.465,13	0,00	REGIONE	
28450	TERRENI AGRICOLI	1.2.2.02.13.01.001	Indisponibile	169	89	4.420	PG	ASSISI		No	29/09/2001	DEVOLUZIONE	Valore catastale	4.155,13	4.155,13	0,00	REGIONE	
28451	TERRENI AGRICOLI	1.2.2.02.13.01.001	Indisponibile	169	90	4.640	PG	ASSISI		No	29/09/2001	DEVOLUZIONE	Valore catastale	6.893,25	6.893,25	0,00	REGIONE	
28452	TERRENI AGRICOLI	1.2.2.02.13.01.001	Indisponibile	169	91	7.020	PG	ASSISI		No	29/09/2001	DEVOLUZIONE	Valore catastale	6.597,50	6.597,50	0,00	REGIONE	
28453	TERRENI AGRICOLI	1.2.2.02.13.01.001	Indisponibile	169	92	4.860	PG	ASSISI		No	29/09/2001	DEVOLUZIONE	Valore catastale	7.466,50	7.466,50	0,00	REGIONE	Variazione culturale del 2020
28454	TERRENI AGRICOLI	1.2.2.02.13.01.001	Indisponibile	169	93	21.600	PG	ASSISI		No	29/09/2001	DEVOLUZIONE	Valore catastale	32.992,38	32.992,38	0,00	REGIONE	Variazione culturale del 2020
28455	TERRENI AGRICOLI	1.2.2.02.13.01.001	Indisponibile	169	94	560	PG	ASSISI		No	29/09/2001	DEVOLUZIONE	Valore catastale	854,75	854,75	0,00	REGIONE	Variazione culturale del 2020
28456	TERRENI AGRICOLI	1.2.2.02.13.01.001	Indisponibile	169	95	490	PG	ASSISI		No	29/09/2001	DEVOLUZIONE	Valore catastale	749,13	749,13	0,00	REGIONE	Variazione culturale del 2020
28457	TERRENI AGRICOLI	1.2.2.02.13.01.001	Indisponibile	169	96	520	PG	ASSISI		No	29/09/2001	DEVOLUZIONE	Valore catastale	794,63	794,63	0,00	REGIONE	Variazione culturale del 2020
28458	TERRENI AGRICOLI	1.2.2.02.13.01.001	Indisponibile	169	97	970	PG	ASSISI		No	29/09/2001	DEVOLUZIONE	Valore catastale	913,25	913,25	0,00	REGIONE	
28459	TERRENI AGRICOLI	1.2.2.02.13.01.001	Indisponibile	169	98	850	PG	ASSISI		No	29/09/2001	DEVOLUZIONE	Valore catastale	799,50	799,50	0,00	REGIONE	
28460	TERRENI AGRICOLI	1.2.2.02.13.01.001	Indisponibile	169	99	460	PG	ASSISI		No	29/09/2001	DEVOLUZIONE	Valore catastale	432,25	432,25	0,00	REGIONE	
28461	TERRENI AGRICOLI	1.2.2.02.13.01.001	Indisponibile	169	100	460	PG	ASSISI		No	29/09/2001	DEVOLUZIONE	Valore catastale	432,25	432,25	0,00	REGIONE	
28462	TERRENI AGRICOLI	1.2.2.02.13.01.001	Indisponibile	169	101	4.600	PG	ASSISI		No	29/09/2001	DEVOLUZIONE	Valore catastale	7.026,50	7.026,50	0,00	REGIONE	Variazione culturale del 2020
28463	TERRENI AGRICOLI	1.2.2.02.13.01.001	Indisponibile	169	102	4.870	PG	ASSISI		No	29/09/2001	DEVOLUZIONE	Valore catastale	7.439,25	7.439,25	0,00	REGIONE	Variazione culturale del 2020
28464	TERRENI AGRICOLI	1.2.2.02.13.01.001	Indisponibile	169	103	3.530	PG	ASSISI		No	29/09/2001	DEVOLUZIONE	Valore catastale	3.318,25	3.318,25	0,00	REGIONE	
28465	TERRENI AGRICOLI	1.2.2.02.13.01.001	Indisponibile	169	105	7.080	PG	ASSISI		No	29/09/2001	DEVOLUZIONE	Valore catastale	7.372,63	7.372,63	0,00	REGIONE	
28466	TERRENI AGRICOLI	1.2.2.02.13.01.001	Indisponibile	169	106	3.690	PG	ASSISI		No	29/09/2001	DEVOLUZIONE	Valore catastale	4.559,75	4.559,75	0,00	REGIONE	
28467	TERRENI AGRICOLI	1.2.2.02.13.01.001	Indisponibile	169	107	5.390	PG	ASSISI		No	29/09/2001	DEVOLUZIONE	Valore catastale	4.169,75	4.169,75	0,00	REGIONE	
28468	TERRENI AGRICOLI	1.2.2.02.13.01.001	Indisponibile	169	108	4.340	PG	ASSISI		No	29/09/2001	DEVOLUZIONE	Valore catastale	5.333,25	5.333,25	0,00	REGIONE	
28469	TERRENI AGRICOLI	1.2.2.02.13.01.001	Indisponibile	169	109	8.950	PG	ASSISI		No	29/09/2001	DEVOLUZIONE	Valore catastale	8.412,63	8.412,63	0,00	REGIONE	

Sviluppamare S.p.A.

PATRIMONIO IMMOBILIARE REGIONE UMBRIA
 Prospetto Terreni al 31/12/2021

Numero Id. (da sistema Informativo)	Classificazione secondo il piano dei conti dello Stato Patrimoniale in base al D.lgs. 118/2011 (Descrizione)	Classificazione secondo il piano dei conti dello Stato Patrimoniale in base al D.lgs. 118/2011 (Codice)	Classificazione ai sensi del codice civile (demaniale/affidato/loc., indisponibile)	Foglio	Particella	Superficie mq	Provincia	Comune	Località	Bene soggetto ad ammortamento	Data di acquisizione	Modalità di acquisizione	Criterio di valutazione secondo il D.lgs. 118/2011	Valore dell'immobile al 31/12/2021 (euro)	Valore dell'immobile al 31/12/2020 (euro)	Differenziale al 31/12/2021 e al 31/12/2020 (euro)	Ente Gestore	Note
28470	TERRENI AGRICOLI	1.2.2.02.13.01.001	Indisponibile	169	110	1.250	PG	ASSISI		No	29/09/2001	DEVOLUZIONE	Valore catastale	1.174,88	1.174,88	0,00	REGIONE	
28471	TERRENI AGRICOLI	1.2.2.02.13.01.001	Indisponibile	169	111	940	PG	ASSISI		No	29/09/2001	DEVOLUZIONE	Valore catastale	884,00	884,00	0,00	REGIONE	
28472	TERRENI AGRICOLI	1.2.2.02.13.01.001	Indisponibile	169	112	3.760	PG	ASSISI		No	29/09/2001	DEVOLUZIONE	Valore catastale	3.534,38	3.534,38	0,00	REGIONE	
28473	TERRENI AGRICOLI	1.2.2.02.13.01.001	Indisponibile	169	113	13.270	PG	ASSISI		No	29/09/2001	DEVOLUZIONE	Valore catastale	12.748,13	12.748,13	0,00	REGIONE	
28474	TERRENI AGRICOLI	1.2.2.02.13.01.001	Indisponibile	169	114	2.340	PG	ASSISI		No	29/09/2001	DEVOLUZIONE	Valore catastale	2.048,13	2.049,13	0,00	REGIONE	
28475	TERRENI AGRICOLI	1.2.2.02.13.01.001	Indisponibile	169	115	400	PG	ASSISI		No	29/09/2001	DEVOLUZIONE	Valore catastale	386,75	386,75	0,00	REGIONE	
28476	TERRENI AGRICOLI	1.2.2.02.13.01.001	Indisponibile	169	116	12.330	PG	ASSISI		No	29/09/2001	DEVOLUZIONE	Valore catastale	18.833,75	18.833,75	0,00	REGIONE	Variazione catastale del 2020
28477	TERRENI AGRICOLI	1.2.2.02.13.01.001	Indisponibile	169	554	13.630	PG	ASSISI		No	29/09/2001	DEVOLUZIONE	Valore catastale	20.613,13	20.613,13	0,00	REGIONE	Variazione catastale del 2020
28478	TERRENI AGRICOLI	1.2.2.02.13.01.001	Indisponibile	169	555	140	PG	ASSISI		No	29/09/2001	DEVOLUZIONE	Valore catastale	214,50	214,50	0,00	REGIONE	Variazione catastale del 2020
28479	TERRENI AGRICOLI	1.2.2.02.13.01.001	Indisponibile	169	119	65	PG	ASSISI		No	29/09/2001	DEVOLUZIONE	Valore catastale	6,50	6,50	0,00	REGIONE	
28480	TERRENI AGRICOLI	1.2.2.02.13.01.001	Indisponibile	169	120	5.800	PG	ASSISI		No	29/09/2001	DEVOLUZIONE	Valore catastale	8.859,50	8.859,50	0,00	REGIONE	Variazione catastale del 2020
28481	TERRENI AGRICOLI	1.2.2.02.13.01.001	Indisponibile	169	121	8.100	PG	ASSISI		No	29/09/2001	DEVOLUZIONE	Valore catastale	10.185,50	10.185,50	0,00	REGIONE	
28482	TERRENI AGRICOLI	1.2.2.02.13.01.001	Indisponibile	169	122	3.950	PG	ASSISI		No	29/09/2001	DEVOLUZIONE	Valore catastale	3.375,13	3.375,13	0,00	REGIONE	
28483	TERRENI AGRICOLI	1.2.2.02.13.01.001	Indisponibile	169	123	590	PG	ASSISI		No	29/09/2001	DEVOLUZIONE	Valore catastale	568,75	568,75	0,00	REGIONE	
28484	TERRENI AGRICOLI	1.2.2.02.13.01.001	Indisponibile	169	124	5.780	PG	ASSISI		No	29/09/2001	DEVOLUZIONE	Valore catastale	5.195,13	5.195,13	0,00	REGIONE	
28485	TERRENI AGRICOLI	1.2.2.02.13.01.001	Indisponibile	169	125	1.950	PG	ASSISI		No	29/09/2001	DEVOLUZIONE	Valore catastale	1.410,50	1.410,50	0,00	REGIONE	
28486	TERRENI AGRICOLI	1.2.2.02.13.01.001	Indisponibile	169	132	12.170	PG	ASSISI		No	29/09/2001	DEVOLUZIONE	Valore catastale	14.166,75	14.166,75	0,00	REGIONE	
28487	TERRENI AGRICOLI	1.2.2.02.13.01.001	Indisponibile	169	133	12.800	PG	ASSISI		No	29/09/2001	DEVOLUZIONE	Valore catastale	19.550,38	19.550,38	0,00	REGIONE	Variazione catastale del 2020
28488	TERRENI AGRICOLI	1.2.2.02.13.01.001	Indisponibile	169	135	1.270	PG	ASSISI		No	29/09/2001	DEVOLUZIONE	Valore catastale	1.940,25	1.940,25	0,00	REGIONE	Variazione catastale del 2020
28489	TERRENI AGRICOLI	1.2.2.02.13.01.001	Indisponibile	169	138	110	PG	ASSISI		No	29/09/2001	DEVOLUZIONE	Valore catastale	97,50	97,50	0,00	REGIONE	
28490	TERRENI AGRICOLI	1.2.2.02.13.01.001	Indisponibile	169	137	9.797	PG	ASSISI		No	29/09/2001	DEVOLUZIONE	Valore catastale	6.331,00	6.331,00	0,00	REGIONE	

Sviluppamaria S.p.A.

PATRIMONIO IMMOBILIARE REGIONE UMBRIA
Prospetto Terreni al 31/12/2021

Numero Matricola (da sistema informativo)	Classificazione secondo il piano dei conti dello Stato Patrimoniale in base al D.lgs. 118/2011 (Descrizione)	Classificazione secondo il piano dei conti dello Stato Patrimoniale in base al D.lgs. 118/2011 (Codice)	Classificazione ai sensi del codice civile (demaniale/affidato/loc., indisponibile)	Foglio	Particella	Superficie mq	Provincia	Comune	Località	Bene soggetto ad ammortamento	Data di acquisizione	Modalità di acquisizione	Criterio di valutazione secondo il D.lgs. 118/2011	Valore dell'immobile secondo il D.lgs. 118/2011 al 31/12/2021 (euro)	Valore dell'immobile secondo il D.lgs. 118/2011 al 31/12/2020 (euro)	Ente Gestore	Note
28481	TERRENI AGRICOLI	1.2.2.02.13.01.001	Indisponibile	169	142	19.010	PG	ASSISI		No	29/09/2001	DEVOLUZIONE	Valore catastale	17.886,50	17.886,50	REGIONE	
28482	TERRENI AGRICOLI	1.2.2.02.13.01.001	Indisponibile	169	152	6.060	PG	ASSISI		No	29/09/2001	DEVOLUZIONE	Valore catastale	6.014,13	6.014,13	REGIONE	
28483	TERRENI AGRICOLI	1.2.2.02.13.01.001	Indisponibile	169	153	4.160	PG	ASSISI		No	29/09/2001	DEVOLUZIONE	Valore catastale	5.911,75	5.911,75	REGIONE	Variazione catastale del 2020
28484	TERRENI AGRICOLI	1.2.2.02.13.01.001	Indisponibile	169	154	4.570	PG	ASSISI		No	29/09/2001	DEVOLUZIONE	Valore catastale	6.981,00	6.981,00	REGIONE	Variazione catastale del 2020
28485	TERRENI AGRICOLI	1.2.2.02.13.01.001	Indisponibile	169	155	400	PG	ASSISI		No	29/09/2001	DEVOLUZIONE	Valore catastale	341,25	341,25	REGIONE	
28486	TERRENI AGRICOLI	1.2.2.02.13.01.001	Indisponibile	169	158	6.100	PG	ASSISI		No	29/09/2001	DEVOLUZIONE	Valore catastale	5.733,00	5.733,00	REGIONE	
28487	TERRENI AGRICOLI	1.2.2.02.13.01.001	Indisponibile	169	159	5.770	PG	ASSISI		No	29/09/2001	DEVOLUZIONE	Valore catastale	8.814,00	8.814,00	REGIONE	Variazione catastale del 2020
28488	TERRENI AGRICOLI	1.2.2.02.13.01.001	Indisponibile	169	160	8.313	PG	ASSISI		No	29/09/2001	DEVOLUZIONE	Valore catastale	12.697,75	12.697,75	REGIONE	Variazione catastale del 2020
28489	TERRENI AGRICOLI	1.2.2.02.13.01.001	Indisponibile	169	161	150	PG	ASSISI		No	29/09/2001	DEVOLUZIONE	Valore catastale	100,75	100,75	REGIONE	
28500	TERRENI AGRICOLI	1.2.2.02.13.01.001	Indisponibile	169	162	55	PG	ASSISI		No	29/09/2001	DEVOLUZIONE	Valore catastale	4,88	4,88	REGIONE	
28501	TERRENI AGRICOLI	1.2.2.02.13.01.001	Indisponibile	169	163	480	PG	ASSISI		No	29/09/2001	DEVOLUZIONE	Valore catastale	732,88	732,88	REGIONE	Variazione catastale del 2020
28502	TERRENI AGRICOLI	1.2.2.02.13.01.001	Indisponibile	169	166	1.610	PG	ASSISI		No	29/09/2001	DEVOLUZIONE	Valore catastale	1.512,88	1.512,88	REGIONE	
28503	TERRENI AGRICOLI	1.2.2.02.13.01.001	Indisponibile	169	167	3.000	PG	ASSISI		No	29/09/2001	DEVOLUZIONE	Valore catastale	2.819,38	2.819,38	REGIONE	
28504	TERRENI AGRICOLI	1.2.2.02.13.01.001	Indisponibile	169	168	2.240	PG	ASSISI		No	29/09/2001	DEVOLUZIONE	Valore catastale	3.420,63	3.420,63	REGIONE	Variazione catastale del 2020
28505	TERRENI AGRICOLI	1.2.2.02.13.01.001	Indisponibile	169	169	2.300	PG	ASSISI		No	29/09/2001	DEVOLUZIONE	Valore catastale	3.513,25	3.513,25	REGIONE	Variazione catastale del 2020
28506	TERRENI AGRICOLI	1.2.2.02.13.01.001	Indisponibile	169	173	2.600	PG	ASSISI		No	29/09/2001	DEVOLUZIONE	Valore catastale	2.988,38	2.988,38	REGIONE	
28507	TERRENI AGRICOLI	1.2.2.02.13.01.001	Indisponibile	169	174	1.200	PG	ASSISI		No	29/09/2001	DEVOLUZIONE	Valore catastale	1.833,00	1.833,00	REGIONE	Variazione catastale del 2020
28508	TERRENI AGRICOLI	1.2.2.02.13.01.001	Indisponibile	170	607	3.877	PG	ASSISI		No	29/09/2001	DEVOLUZIONE	Valore catastale	3.644,88	3.644,88	REGIONE	
28509	TERRENI AGRICOLI	1.2.2.02.13.01.001	Indisponibile	170	608	928	PG	ASSISI		No	29/09/2001	DEVOLUZIONE	Valore catastale	871,00	871,00	REGIONE	
28510	TERRENI AGRICOLI	1.2.2.02.13.01.001	Indisponibile	170	609	347	PG	ASSISI		No	29/09/2001	DEVOLUZIONE	Valore catastale	326,63	326,63	REGIONE	
28511	TERRENI AGRICOLI	1.2.2.02.13.01.001	Indisponibile	170	610	18.992	PG	ASSISI		No	29/09/2001	DEVOLUZIONE	Valore catastale	29.009,50	29.009,50	REGIONE	Variazione catastale del 2020

Sviluppamaria S.p.A.

PATRIMONIO IMMOBILIARE REGIONE UMBRIA
Prospetto Terreni al 31/12/2021

Numero catastale (da sistema informativo)	Classificazione secondo il piano dei conti dello Stato Patrimoniale in base al D.lgs. 118/2011 (Descrizione)	Classificazione secondo il piano dei conti dello Stato Patrimoniale in base al D.lgs. 118/2011 (Codice)	Classificazione ai sensi del codice civile (demaniale/affidato/alt., indisponibile)	Foglio	Particella	Superficie mq	Provincia	Comune	Località	Bene soggetto ad ammortamento	Data di acquisizione	Modalità di acquisizione	Criterio di valutazione secondo il D.lgs. 118/2011	Valore dell'immobile al 31/12/2021 (euro)	Valore dell'immobile al 31/12/2020 (euro)	Differenza (+, -) al 31/12/2021	Ente Gestore	Note
28512	TERRENI AGRICOLI	1.2.2.02.13.01.001	Indisponibile	170	611	588	PG	ASSISI		No	29/09/2001	DEVOLUZIONE	Valore catastale	872,63	872,63	0,00	REGIONE	Variazione catastale del 2020
28513	TERRENI AGRICOLI	1.2.2.02.13.01.001	Indisponibile	170	612	7.457	PG	ASSISI		No	29/09/2001	DEVOLUZIONE	Valore catastale	7.008,63	7.008,63	0,00	REGIONE	Variazione catastale del 2020
28514	TERRENI AGRICOLI	1.2.2.02.13.01.001	Indisponibile	170	613	123	PG	ASSISI		No	29/09/2001	DEVOLUZIONE	Valore catastale	170,63	170,63	0,00	REGIONE	Variazione catastale del 2020
28515	TERRENI AGRICOLI	1.2.2.02.13.01.001	Indisponibile	170	60	9.450	PG	ASSISI		No	29/09/2001	DEVOLUZIONE	Valore catastale	8.862,75	8.862,75	0,00	REGIONE	Variazione catastale del 2020
28516	TERRENI AGRICOLI	1.2.2.02.13.01.001	Indisponibile	170	579	4.955	PG	ASSISI		No	29/09/2001	DEVOLUZIONE	Valore catastale	7.361,25	7.361,25	0,00	REGIONE	Variazione catastale del 2020
28518	TERRENI AGRICOLI	1.2.2.02.13.01.001	Indisponibile	170	581	1.053	PG	ASSISI		No	29/09/2001	DEVOLUZIONE	Valore catastale	1.608,75	1.608,75	0,00	REGIONE	Variazione catastale del 2020
28519	TERRENI AGRICOLI	1.2.2.02.13.01.001	Indisponibile	170	582	752	PG	ASSISI		No	29/09/2001	DEVOLUZIONE	Valore catastale	1.148,88	1.148,88	0,00	REGIONE	Variazione catastale del 2020
28521	TERRENI AGRICOLI	1.2.2.02.13.01.001	Indisponibile	170	584	89	PG	ASSISI		No	29/09/2001	DEVOLUZIONE	Valore catastale	136,50	136,50	0,00	REGIONE	Variazione catastale del 2020
28523	TERRENI AGRICOLI	1.2.2.02.13.01.001	Indisponibile	170	114	3.220	PG	ASSISI		No	29/09/2001	DEVOLUZIONE	Valore catastale	4.933,50	4.933,50	0,00	REGIONE	Variazione catastale del 2020
28524	TERRENI AGRICOLI	1.2.2.02.13.01.001	Indisponibile	170	118	1.950	PG	ASSISI		No	29/09/2001	DEVOLUZIONE	Valore catastale	2.978,63	2.978,63	0,00	REGIONE	Variazione catastale del 2020
28525	TERRENI AGRICOLI	1.2.2.02.13.01.001	Indisponibile	170	119	3.100	PG	ASSISI		No	29/09/2001	DEVOLUZIONE	Valore catastale	4.735,25	4.735,25	0,00	REGIONE	Variazione catastale del 2020
28526	TERRENI AGRICOLI	1.2.2.02.13.01.001	Indisponibile	170	120	3.120	PG	ASSISI		No	29/09/2001	DEVOLUZIONE	Valore catastale	4.766,13	4.766,13	0,00	REGIONE	Variazione catastale del 2020
28527	TERRENI AGRICOLI	1.2.2.02.13.01.001	Indisponibile	170	121	2.600	PG	ASSISI		No	29/09/2001	DEVOLUZIONE	Valore catastale	3.971,50	3.971,50	0,00	REGIONE	Variazione catastale del 2020
28528	TERRENI AGRICOLI	1.2.2.02.13.01.001	Indisponibile	170	588	3.525	PG	ASSISI		No	29/09/2001	DEVOLUZIONE	Valore catastale	5.383,63	5.383,63	0,00	REGIONE	Variazione catastale del 2020
28529	TERRENI AGRICOLI	1.2.2.02.13.01.001	Indisponibile	170	589	1.617	PG	ASSISI		No	29/09/2001	DEVOLUZIONE	Valore catastale	1.519,38	1.519,38	0,00	REGIONE	Variazione catastale del 2020
28530	TERRENI AGRICOLI	1.2.2.02.13.01.001	Indisponibile	170	590	1.238	PG	ASSISI		No	29/09/2001	DEVOLUZIONE	Valore catastale	1.891,50	1.891,50	0,00	REGIONE	Variazione catastale del 2020
28533	TERRENI AGRICOLI	1.2.2.02.13.01.001	Indisponibile	170	593	2.295	PG	ASSISI		No	29/09/2001	DEVOLUZIONE	Valore catastale	3.445,00	3.445,00	0,00	REGIONE	Variazione catastale del 2020
28536	TERRENI AGRICOLI	1.2.2.02.13.01.001	Indisponibile	170	615	4.646	PG	ASSISI		No	29/09/2001	DEVOLUZIONE	Valore catastale	4.366,38	4.366,38	0,00	REGIONE	Variazione catastale del 2020
28537	TERRENI AGRICOLI	1.2.2.02.13.01.001	Indisponibile	170	616	1.052	PG	ASSISI		No	29/09/2001	DEVOLUZIONE	Valore catastale	1.607,13	1.607,13	0,00	REGIONE	Variazione catastale del 2020
28538	TERRENI AGRICOLI	1.2.2.02.13.01.001	Indisponibile	170	617	95	PG	ASSISI		No	29/09/2001	DEVOLUZIONE	Valore catastale	112,13	112,13	0,00	REGIONE	Variazione catastale del 2020
28539	TERRENI AGRICOLI	1.2.2.02.13.01.001	Indisponibile	170	125	5.230	PG	ASSISI		No	29/09/2001	DEVOLUZIONE	Valore catastale	7.988,50	7.988,50	0,00	REGIONE	Variazione catastale del 2020

Sviluppamare S.p.A.

PATRIMONIO IMMOBILIARE REGIONE UMBRIA
 Prospetto Terreni al 31/12/2021

Numero Matri- collo (da sistema informativo)	Classificazione secondo il piano dei conti dello Stato Patrimoniale in base al D.lgs. 118/2011 (Descrizione)	Classificazione secondo il piano dei conti dello Stato Patrimoniale in base al D.lgs. 118/2011 (Codice)	Classificazione ai sensi del codice civile (demaniale/affidato /in, indisponibile)	Foglio	Particella	Superficie mq	Provincia	Comune	Località	Bene soggetto ad ammortamento	Data di acquisizione	Modalità di acquisizione	Criterio di valutazione principali del D.lgs. 118/2011	Valore dell'immobile secondo il D.lgs. 118/2011 al 31/12/2021 (euro)	Valore dell'immobile secondo il D.lgs. 118/2011 al 31/12/2020 (euro)	Differenza (+, -) al 31/12/2021 rispetto al 31/12/2020	Ente Gestore	Note
28540	TERRENI AGRICOLI	1.2.2.02.13.01.001	Indisponibile	170	126	3.740	PG	ASSISI		No	29/09/2001	DEVOLUZIONE	Valore catastale	5.711,88	5.711,88	0,00	REGIONE	Valore catastale del 2020
28541	TERRENI AGRICOLI	1.2.2.02.13.01.001	Indisponibile	170	127	5.280	PG	ASSISI		No	29/09/2001	DEVOLUZIONE	Valore catastale	8.064,88	8.064,88	0,00	REGIONE	Valore catastale del 2020
28542	TERRENI AGRICOLI	1.2.2.02.13.01.001	Indisponibile	170	133	9.400	PG	ASSISI		No	29/09/2001	DEVOLUZIONE	Valore catastale	8.835,13	8.835,13	0,00	REGIONE	
28543	TERRENI AGRICOLI	1.2.2.02.13.01.001	Indisponibile	170	618	3.527	PG	ASSISI		No	29/09/2001	DEVOLUZIONE	Valore catastale	3.315,00	3.315,00	0,00	REGIONE	
28544	TERRENI AGRICOLI	1.2.2.02.13.01.001	Indisponibile	170	619	907	PG	ASSISI		No	29/09/2001	DEVOLUZIONE	Valore catastale	853,13	853,13	0,00	REGIONE	
28545	TERRENI AGRICOLI	1.2.2.02.13.01.001	Indisponibile	170	620	956	PG	ASSISI		No	29/09/2001	DEVOLUZIONE	Valore catastale	1.460,88	1.460,88	0,00	REGIONE	Valore catastale del 2020
28546	TERRENI AGRICOLI	1.2.2.02.13.01.001	Indisponibile	170	135	6.030	PG	ASSISI		No	29/09/2001	DEVOLUZIONE	Valore catastale	5.668,00	5.668,00	0,00	REGIONE	
28547	TERRENI AGRICOLI	1.2.2.02.13.01.001	Indisponibile	170	137	4.120	PG	ASSISI		No	29/09/2001	DEVOLUZIONE	Valore catastale	6.293,63	6.293,63	0,00	REGIONE	Valore catastale del 2020
28548	TERRENI AGRICOLI	1.2.2.02.13.01.001	Indisponibile	170	138	4.720	PG	ASSISI		No	29/09/2001	DEVOLUZIONE	Valore catastale	4.436,25	4.436,25	0,00	REGIONE	
28549	TERRENI AGRICOLI	1.2.2.02.13.01.001	Indisponibile	170	621	5.146	PG	ASSISI		No	29/09/2001	DEVOLUZIONE	Valore catastale	4.837,63	4.837,63	0,00	REGIONE	
28550	TERRENI AGRICOLI	1.2.2.02.13.01.001	Indisponibile	170	622	634	PG	ASSISI		No	29/09/2001	DEVOLUZIONE	Valore catastale	596,38	596,38	0,00	REGIONE	
28551	TERRENI AGRICOLI	1.2.2.02.13.01.001	Indisponibile	170	140	9.970	PG	ASSISI		No	29/09/2001	DEVOLUZIONE	Valore catastale	9.371,38	9.371,38	0,00	REGIONE	
28552	TERRENI AGRICOLI	1.2.2.02.13.01.001	Indisponibile	170	141	4.460	PG	ASSISI		No	29/09/2001	DEVOLUZIONE	Valore catastale	6.511,38	6.511,38	0,00	REGIONE	
28553	TERRENI AGRICOLI	1.2.2.02.13.01.001	Indisponibile	170	142	4.700	PG	ASSISI		No	29/09/2001	DEVOLUZIONE	Valore catastale	4.419,38	4.419,38	0,00	REGIONE	
28554	TERRENI AGRICOLI	1.2.2.02.13.01.001	Indisponibile	170	143	35.590	PG	ASSISI		No	29/09/2001	DEVOLUZIONE	Valore catastale	33.453,88	33.453,88	0,00	REGIONE	
28555	TERRENI AGRICOLI	1.2.2.02.13.01.001	Indisponibile	170	144	1.620	PG	ASSISI		No	29/09/2001	DEVOLUZIONE	Valore catastale	2.515,50	2.515,50	0,00	REGIONE	Valore catastale del 2020
28556	TERRENI AGRICOLI	1.2.2.02.13.01.001	Indisponibile	170	595	1.753	PG	ASSISI		No	29/09/2001	DEVOLUZIONE	Valore catastale	2.679,00	2.679,00	0,00	REGIONE	Valore catastale del 2020
28557	TERRENI AGRICOLI	1.2.2.02.13.01.001	Indisponibile	170	596	1.476	PG	ASSISI		No	29/09/2001	DEVOLUZIONE	Valore catastale	2.255,88	2.255,88	0,00	REGIONE	Valore catastale del 2020
28558	TERRENI AGRICOLI	1.2.2.02.13.01.001	Indisponibile	170	597	1.461	PG	ASSISI		No	29/09/2001	DEVOLUZIONE	Valore catastale	2.231,13	2.231,13	0,00	REGIONE	Valore catastale del 2020
28559	TERRENI AGRICOLI	1.2.2.02.13.01.001	Indisponibile	170	598	2.963	PG	ASSISI		No	29/09/2001	DEVOLUZIONE	Valore catastale	4.525,63	4.525,63	0,00	REGIONE	Valore catastale del 2020
28560	TERRENI AGRICOLI	1.2.2.02.13.01.001	Indisponibile	170	599	70	PG	ASSISI		No	29/09/2001	DEVOLUZIONE	Valore catastale	65,00	65,00	0,00	REGIONE	Valore catastale del 2020

Sviluppamena S.p.A.

PATRIMONIO IMMOBILIARE REGIONE UMBRIA
 Prospetto Terreni al 31/12/2021

Numero Matri. (da sistema informativo)	Classificazione secondo il piano dei conti dello Stato Patrimoniale in base al D.lgs. 118/2011 (Descrizione)	Classificazione secondo il piano dei conti dello Stato Patrimoniale in base al D.lgs. 118/2011 (Codice)	Classificazione ai sensi del codice civile (demaniale/risponso/lin., indisponibile)	Foglio	Particella	Superficie mq	Provincia	Comune	Località	Bene soggetto ad ammortamento	Data di acquisizione	Modalità di acquisizione	Criterio di valutazione secondo principi del D.lgs. 118/2011	Valore dell'immobile secondo D.lgs. 118/2011 al 31/12/2021 (euro)	Valore dell'immobile secondo D.lgs. 118/2011 al 31/12/2020 (euro)	Differenza (+, -) al 31/12/2021 e al 31/12/2020	Ente Gestore	Note
28561	TERRENI AGRICOLI	1.2.2.02.13.01.001	Indisponibile	170	152	3.360	PG	ASSISI		No	29/09/2001	DEVOLUZIONE	Valore catastale	5.131,75	5.131,75	0,00	REGIONE	Variazione catastale del 2020
28562	TERRENI AGRICOLI	1.2.2.02.13.01.001	Indisponibile	170	623	1.305	PG	ASSISI		No	29/09/2001	DEVOLUZIONE	Valore catastale	1.226,88	1.226,88	0,00	REGIONE	
28563	TERRENI AGRICOLI	1.2.2.02.13.01.001	Indisponibile	170	624	5	PG	ASSISI		No	29/09/2001	DEVOLUZIONE	Valore catastale	4,88	4,88	0,00	REGIONE	
28564	TERRENI AGRICOLI	1.2.2.02.13.01.001	Indisponibile	170	625	3.325	PG	ASSISI		No	29/09/2001	DEVOLUZIONE	Valore catastale	3.124,88	3.124,88	0,00	REGIONE	
28565	TERRENI AGRICOLI	1.2.2.02.13.01.001	Indisponibile	170	626	145	PG	ASSISI		No	29/09/2001	DEVOLUZIONE	Valore catastale	136,50	136,50	0,00	REGIONE	
28566	TERRENI AGRICOLI	1.2.2.02.13.01.001	Indisponibile	170	170	12.380	PG	ASSISI		No	29/09/2001	DEVOLUZIONE	Valore catastale	11.636,63	11.636,63	0,00	REGIONE	
28567	TERRENI AGRICOLI	1.2.2.02.13.01.001	Indisponibile	170	171	2.160	PG	ASSISI		No	29/09/2001	DEVOLUZIONE	Valore catastale	2.029,63	2.029,63	0,00	REGIONE	
28568	TERRENI AGRICOLI	1.2.2.02.13.01.001	Indisponibile	171	152	84.020	PG	ASSISI		No	29/09/2001	DEVOLUZIONE	Valore catastale	78.975,00	78.975,00	0,00	REGIONE	
28570	TERRENI AGRICOLI	1.2.2.02.13.01.001	Indisponibile	171	927	2.304	PG	ASSISI		No	29/09/2001	DEVOLUZIONE	Valore catastale	2.842,13	2.842,13	0,00	REGIONE	
28729	TERRENI AGRICOLI	1.2.2.02.13.01.001	Indisponibile	44	335	2.389	PG	ASSISI		No	28/05/1986	TRASFERIMENTO A TITOLO GRATUITO	Valore catastale	380,25	380,25	0,00	AGENZIA FORESTALE REGIONALE	
28734	TERRENI AGRICOLI	1.2.2.02.13.01.001	Indisponibile	44	337	2.286	PG	ASSISI		No	28/05/1986	TRASFERIMENTO A TITOLO GRATUITO	Valore catastale	1.246,38	1.246,38	0,00	AGENZIA FORESTALE REGIONALE	
28740	TERRENI AGRICOLI	1.2.2.02.13.01.001	Indisponibile	44	86	830	PG	ASSISI		No	28/05/1986	TRASFERIMENTO A TITOLO GRATUITO	Valore catastale	55,25	55,25	0,00	AGENZIA FORESTALE REGIONALE	
28742	TERRENI AGRICOLI	1.2.2.02.13.01.001	Indisponibile	44	339	368	PG	ASSISI		No	28/05/1986	TRASFERIMENTO A TITOLO GRATUITO	Valore catastale	58,50	58,50	0,00	AGENZIA FORESTALE REGIONALE	
28747	TERRENI AGRICOLI	1.2.2.02.13.01.001	Indisponibile	45	9	13.880	PG	ASSISI		No	28/05/1986	TRASFERIMENTO A TITOLO GRATUITO	Valore catastale	5.242,25	5.242,25	0,00	AGENZIA FORESTALE REGIONALE	
28755	TERRENI AGRICOLI	1.2.2.02.13.01.001	Indisponibile	45	30	20.900	PG	ASSISI		No	28/05/1986	TRASFERIMENTO A TITOLO GRATUITO	Valore catastale	10.487,75	10.487,75	0,00	AGENZIA FORESTALE REGIONALE	
28756	TERRENI AGRICOLI	1.2.2.02.13.01.001	Indisponibile	45	31	4.460	PG	ASSISI		No	28/05/1986	TRASFERIMENTO A TITOLO GRATUITO	Valore catastale	1.985,75	1.985,75	0,00	AGENZIA FORESTALE REGIONALE	
28758	TERRENI AGRICOLI	1.2.2.02.13.01.001	Indisponibile	45	33	1.590	PG	ASSISI		No	28/05/1986	TRASFERIMENTO A TITOLO GRATUITO	Valore catastale	120,25	120,25	0,00	AGENZIA FORESTALE REGIONALE	
28764	TERRENI AGRICOLI	1.2.2.02.13.01.001	Indisponibile	45	41	830	PG	ASSISI		No	28/05/1986	TRASFERIMENTO A TITOLO GRATUITO	Valore catastale	131,63	131,63	0,00	AGENZIA FORESTALE REGIONALE	
28767	TERRENI AGRICOLI	1.2.2.02.13.01.001	Indisponibile	45	44	61.170	PG	ASSISI		No	28/05/1986	TRASFERIMENTO A TITOLO GRATUITO	Valore catastale	30.577,63	30.577,63	0,00	AGENZIA FORESTALE REGIONALE	Aggiornamento catastale anno 2020
28778	ALTRI TERRENI NAC	1.2.2.02.13.99.999	Indisponibile	45	54	560	PG	ASSISI		No	28/05/1986	TRASFERIMENTO A TITOLO GRATUITO	Valore catastale	88,81	88,81	0,00	AGENZIA FORESTALE REGIONALE	Il valore è stato determinato applicando il valore del R.D. delle particelle limitrofe aventi la stessa collina: PASCOLO ARB
28779	TERRENI AGRICOLI	1.2.2.02.13.01.001	Indisponibile	45	55	37.700	PG	ASSISI		No	23/04/2009	TRASFERIMENTO A TITOLO GRATUITO	Valore catastale	7.011,88	7.011,88	0,00	AGENZIA FORESTALE REGIONALE	

Sviluppamaria S.p.A.

PATRIMONIO IMMOBILIARE REGIONE UMBRIA
 Prospetto Terreni al 31/12/2021

Numero Matricola (da sistema informativo)	Classificazione secondo il piano dei conti dello Stato Patrimoniale in base al D.lgs. 118/2011 (Descrizione)	Classificazione secondo il piano dei conti dello Stato Patrimoniale in base al D.lgs. 118/2011 (Codice)	Classificazione ai sensi del codice civile (demaniale/affondata/iva, indisponibile)	Foglio	Particella	Superficie mq	Provincia	Comune	Località	Bene soggetto ad ammortamento	Data di acquisizione	Modalità di acquisizione	Criterio di valutazione secondo i principi del D.lgs. 118/2011	Valore dell'immobile secondo il D.lgs. 118/2011 al 31/12/2021 (euro)	Valore dell'immobile secondo il D.lgs. 118/2011 al 31/12/2020 (euro)	Differenziale al 31/12/2021 al 31/12/2020 (euro)	Ente Gestore	Note
28780	TERRENI AGRICOLI	1.2.2.02.13.01.001	Indisponibile	45	56	1.860	PG	ASSISI		No	23/04/2008	TRASFERIMENTO A TITOLO GRATUITO	Valore catastale	276,25	276,25	0,00	AGENZIA FORESTALE REGIONALE	
28781	TERRENI AGRICOLI	1.2.2.02.13.01.001	Indisponibile	45	57	3.950	PG	ASSISI		No	23/04/2008	TRASFERIMENTO A TITOLO GRATUITO	Valore catastale	1.116,38	1.116,38	0,00	AGENZIA FORESTALE REGIONALE	
28786	TERRENI AGRICOLI	1.2.2.02.13.01.001	Indisponibile	45	62	520	PG	ASSISI		No	28/05/1980	TRASFERIMENTO A TITOLO GRATUITO	Valore catastale	61,75	61,75	0,00	AGENZIA FORESTALE REGIONALE	
28787	TERRENI AGRICOLI	1.2.2.02.13.01.001	Indisponibile	45	63	750	PG	ASSISI		No	28/05/1980	TRASFERIMENTO A TITOLO GRATUITO	Valore catastale	87,75	87,75	0,00	AGENZIA FORESTALE REGIONALE	
28789	TERRENI AGRICOLI	1.2.2.02.13.01.001	Indisponibile	45	348	41.659	PG	ASSISI		No	26/05/1980	TRASFERIMENTO A TITOLO GRATUITO	Valore catastale	15.725,13	15.725,13	0,00	AGENZIA FORESTALE REGIONALE	
28781	TERRENI AGRICOLI	1.2.2.02.13.01.001	Indisponibile	45	67	9.770	PG	ASSISI		No	26/05/1980	TRASFERIMENTO A TITOLO GRATUITO	Valore catastale	1.558,38	1.558,38	0,00	AGENZIA FORESTALE REGIONALE	
28783	TERRENI AGRICOLI	1.2.2.02.13.01.001	Indisponibile	45	69	930	PG	ASSISI		No	26/05/1980	TRASFERIMENTO A TITOLO GRATUITO	Valore catastale	115,38	115,38	0,00	AGENZIA FORESTALE REGIONALE	
28789	TERRENI AGRICOLI	1.2.2.02.13.01.001	Indisponibile	45	349	7.670	PG	ASSISI		No	26/05/1980	TRASFERIMENTO A TITOLO GRATUITO	Valore catastale	2.897,38	2.897,38	0,00	AGENZIA FORESTALE REGIONALE	
28805	TERRENI AGRICOLI	1.2.2.02.13.01.001	Indisponibile	45	99	1.128	PG	ASSISI		No	26/05/1980	TRASFERIMENTO A TITOLO GRATUITO	Valore catastale	160,38	160,38	0,00	AGENZIA FORESTALE REGIONALE	
28807	TERRENI AGRICOLI	1.2.2.02.13.01.001	Indisponibile	45	353	11.119	PG	ASSISI		No	26/05/1980	TRASFERIMENTO A TITOLO GRATUITO	Valore catastale	6.066,13	6.066,13	0,00	AGENZIA FORESTALE REGIONALE	
28811	TERRENI AGRICOLI	1.2.2.02.13.01.001	Indisponibile	66	3	670	PG	ASSISI		No	26/05/1980	TRASFERIMENTO A TITOLO GRATUITO	Valore catastale	112,13	112,13	0,00	AGENZIA FORESTALE REGIONALE	
28813	TERRENI AGRICOLI	1.2.2.02.13.01.001	Indisponibile	66	246	11.370	PG	ASSISI		No	26/05/1980	TRASFERIMENTO A TITOLO GRATUITO	Valore catastale	1.907,75	1.907,75	0,00	AGENZIA FORESTALE REGIONALE	
28814	TERRENI AGRICOLI	1.2.2.02.13.01.001	Indisponibile	66	5	3.200	PG	ASSISI		No	26/05/1980	TRASFERIMENTO A TITOLO GRATUITO	Valore catastale	490,75	490,75	0,00	AGENZIA FORESTALE REGIONALE	
28818	TERRENI AGRICOLI	1.2.2.02.13.01.001	Indisponibile	66	9	24.040	PG	ASSISI		No	26/05/1980	TRASFERIMENTO A TITOLO GRATUITO	Valore catastale	13.113,75	13.113,75	0,00	AGENZIA FORESTALE REGIONALE	
28819	TERRENI AGRICOLI	1.2.2.02.13.01.001	Indisponibile	66	10	11.660	PG	ASSISI		No	26/05/1980	TRASFERIMENTO A TITOLO GRATUITO	Valore catastale	783,25	783,25	0,00	AGENZIA FORESTALE REGIONALE	
28820	TERRENI AGRICOLI	1.2.2.02.13.01.001	Indisponibile	66	11	5.930	PG	ASSISI		No	26/05/1980	TRASFERIMENTO A TITOLO GRATUITO	Valore catastale	945,75	945,75	0,00	AGENZIA FORESTALE REGIONALE	
28825	TERRENI AGRICOLI	1.2.2.02.13.01.001	Indisponibile	66	39	21.520	PG	ASSISI		No	26/05/1980	TRASFERIMENTO A TITOLO GRATUITO	Valore catastale	3.251,63	3.251,63	0,00	AGENZIA FORESTALE REGIONALE	
28826	TERRENI AGRICOLI	1.2.2.02.13.01.001	Indisponibile	66	40	39.850	PG	ASSISI		No	26/05/1980	TRASFERIMENTO A TITOLO GRATUITO	Valore catastale	6.352,75	6.352,75	0,00	AGENZIA FORESTALE REGIONALE	
28827	TERRENI AGRICOLI	1.2.2.02.13.01.001	Indisponibile	66	41	26.550	PG	ASSISI		No	26/05/1980	TRASFERIMENTO A TITOLO GRATUITO	Valore catastale	10.026,25	10.026,25	0,00	AGENZIA FORESTALE REGIONALE	
28828	TERRENI AGRICOLI	1.2.2.02.13.01.001	Indisponibile	66	42	370	PG	ASSISI		No	26/05/1980	TRASFERIMENTO A TITOLO GRATUITO	Valore catastale	55,25	55,25	0,00	AGENZIA FORESTALE REGIONALE	
28829	TERRENI AGRICOLI	1.2.2.02.13.01.001	Indisponibile	66	43	14.970	PG	ASSISI		No	26/05/1980	TRASFERIMENTO A TITOLO GRATUITO	Valore catastale	3.167,13	3.167,13	0,00	AGENZIA FORESTALE REGIONALE	

Sviluppameta S.p.A.

PATRIMONIO IMMOBILIARE REGIONE UMBRIA
 Prospetto Terreni al 31/12/2021

Numero Matricola (da sistema informativo)	Classificazione secondo il piano dei conti dello Stato Patrimoniale in base al D.lgs. 118/2011 (Descrizione)	Classificazione secondo il piano dei conti dello Stato Patrimoniale in base al D.lgs. 118/2011 (Codice)	Classificazione ai sensi del codice civile (demaniale/affidatario/alt., indisponibile)	Foglio	Particella	Superficie mq	Provincia	Comune	Località	Bene soggetto ad ammortamento	Data di acquisizione	Modalità di acquisizione	Criterio di valutazione secondo i principi del D.lgs. 118/2011	Valore dell'immobile secondo il D.lgs. 118/2021 al 31/12/2021 (euro)	Valore dell'immobile secondo il D.lgs. 118/2011 al 31/12/2020 (euro)	Differenza (+, -) al 31/12/2021	Ente Gestore	Note
28831	TERRENI AGRICOLI	1.2.2.02.13.01.001	Indisponibile	66	248	3.000	PG	ASSISI		No	26/05/1986	TRASFERIMENTO A TITOLO GRATUITO	Valore catastale	1.511,25	1.511,25	0,00	AGENZIA FORESTALE REGIONALE	
28834	TERRENI AGRICOLI	1.2.2.02.13.01.001	Indisponibile	67	19	87,240	PG	ASSISI		No	26/05/1986	TRASFERIMENTO A TITOLO GRATUITO	Valore catastale	13.911,63	13.911,63	0,00	AGENZIA FORESTALE REGIONALE	
28835	TERRENI AGRICOLI	1.2.2.02.13.01.001	Indisponibile	67	20	700	PG	ASSISI		No	28/05/1986	TRASFERIMENTO A TITOLO GRATUITO	Valore catastale	112,13	112,13	0,00	AGENZIA FORESTALE REGIONALE	
28836	TERRENI AGRICOLI	1.2.2.02.13.01.001	Indisponibile	67	21	3.080	PG	ASSISI		No	26/05/1986	TRASFERIMENTO A TITOLO GRATUITO	Valore catastale	480,75	480,75	0,00	AGENZIA FORESTALE REGIONALE	
28837	TERRENI AGRICOLI	1.2.2.02.13.01.001	Indisponibile	67	52	510	PG	ASSISI		No	10/07/1975	TRASFERIMENTO A TITOLO GRATUITO	Valore catastale	60,13	60,13	0,00	AGENZIA FORESTALE REGIONALE	
28838	TERRENI AGRICOLI	1.2.2.02.13.01.001	Indisponibile	67	110	760	PG	ASSISI		No	10/07/1975	TRASFERIMENTO A TITOLO GRATUITO	Valore catastale	50,38	50,38	0,00	AGENZIA FORESTALE REGIONALE	
28839	TERRENI AGRICOLI	1.2.2.02.13.01.001	Indisponibile	67	111	1.190	PG	ASSISI		No	10/07/1975	TRASFERIMENTO A TITOLO GRATUITO	Valore catastale	79,63	79,63	0,00	AGENZIA FORESTALE REGIONALE	
28840	TERRENI AGRICOLI	1.2.2.02.13.01.001	Indisponibile	67	112	1.280	PG	ASSISI		No	10/07/1975	TRASFERIMENTO A TITOLO GRATUITO	Valore catastale	84,50	84,50	0,00	AGENZIA FORESTALE REGIONALE	
28841	TERRENI AGRICOLI	1.2.2.02.13.01.001	Indisponibile	67	117	85.380	PG	ASSISI		No	10/07/1975	TRASFERIMENTO A TITOLO GRATUITO	Valore catastale	32.244,88	32.244,88	0,00	AGENZIA FORESTALE REGIONALE	
28842	TERRENI AGRICOLI	1.2.2.02.13.01.001	Indisponibile	67	118	3.760	PG	ASSISI		No	10/07/1975	TRASFERIMENTO A TITOLO GRATUITO	Valore catastale	599,63	599,63	0,00	AGENZIA FORESTALE REGIONALE	
28843	TERRENI AGRICOLI	1.2.2.02.13.01.001	Indisponibile	67	119	330	PG	ASSISI		No	10/07/1975	TRASFERIMENTO A TITOLO GRATUITO	Valore catastale	52,00	52,00	0,00	AGENZIA FORESTALE REGIONALE	
28844	TERRENI AGRICOLI	1.2.2.02.13.01.001	Indisponibile	67	121	2.913	PG	ASSISI		No	10/07/1975	TRASFERIMENTO A TITOLO GRATUITO	Valore catastale	1.467,38	1.467,38	0,00	AGENZIA FORESTALE REGIONALE	
28845	TERRENI AGRICOLI	1.2.2.02.13.01.001	Indisponibile	67	154	70	PG	ASSISI		No	10/07/1975	TRASFERIMENTO A TITOLO GRATUITO	Valore catastale	4,88	4,88	0,00	AGENZIA FORESTALE REGIONALE	
28846	TERRENI AGRICOLI	1.2.2.02.13.01.001	Indisponibile	82	10	55.110	PG	ASSISI		No	10/07/1975	TRASFERIMENTO A TITOLO GRATUITO	Valore catastale	6.475,63	6.475,63	0,00	AGENZIA FORESTALE REGIONALE	
28847	TERRENI AGRICOLI	1.2.2.02.13.01.001	Indisponibile	82	11	72.440	PG	ASSISI		No	10/07/1975	TRASFERIMENTO A TITOLO GRATUITO	Valore catastale	26.708,50	26.708,50	0,00	AGENZIA FORESTALE REGIONALE	
28848	TERRENI AGRICOLI	1.2.2.02.13.01.001	Indisponibile	82	12	3.220	PG	ASSISI		No	10/07/1975	TRASFERIMENTO A TITOLO GRATUITO	Valore catastale	297,38	297,38	0,00	AGENZIA FORESTALE REGIONALE	
28849	TERRENI AGRICOLI	1.2.2.02.13.01.001	Indisponibile	82	13	16.880	PG	ASSISI		No	10/07/1975	TRASFERIMENTO A TITOLO GRATUITO	Valore catastale	5.954,00	5.954,00	0,00	AGENZIA FORESTALE REGIONALE	
28850	TERRENI AGRICOLI	1.2.2.02.13.01.001	Indisponibile	82	14	3.700	PG	ASSISI		No	10/07/1975	TRASFERIMENTO A TITOLO GRATUITO	Valore catastale	341,25	341,25	0,00	AGENZIA FORESTALE REGIONALE	
28851	TERRENI AGRICOLI	1.2.2.02.13.01.001	Indisponibile	82	15	14.820	PG	ASSISI		No	10/07/1975	TRASFERIMENTO A TITOLO GRATUITO	Valore catastale	5.224,38	5.224,38	0,00	AGENZIA FORESTALE REGIONALE	
28852	TERRENI AGRICOLI	1.2.2.02.13.01.001	Indisponibile	82	17	6.680	PG	ASSISI		No	10/07/1975	TRASFERIMENTO A TITOLO GRATUITO	Valore catastale	448,50	448,50	0,00	AGENZIA FORESTALE REGIONALE	
28853	TERRENI AGRICOLI	1.2.2.02.13.01.001	Indisponibile	82	18	199.560	PG	ASSISI		No	10/07/1975	TRASFERIMENTO A TITOLO GRATUITO	Valore catastale	41.660,13	41.660,13	0,00	AGENZIA FORESTALE REGIONALE	

Sviluppameta S.p.A.

PATRIMONIO IMMOBILIARE REGIONE UMBRIA
 Prospetto Terreni al 31/12/2021

Numero Matricola (da sistema informativo)	Classificazione secondo il piano dei conti dello Stato Patrimoniale in base al D.lgs. 118/2011 (Descrizione)	Classificazione secondo il piano dei conti dello Stato Patrimoniale in base al D.lgs. 118/2011 (Codice)	Classificazione ai sensi del codice civile (demaniale/affidatario/alt., indisponibile)	Foglio	Particella	Superficie mq	Provincia	Comune	Località	Bene soggetto ad ammortamento	Data di acquisizione	Modalità di acquisizione	Criterio di valutazione secondo principi del D.lgs. 118/2011	Valore dell'immobile secondo il D.lgs. 118/2011 al 31/12/2021 (euro)	Differenza (+, -) al 31/12/2021 (euro)	Ente Gestore	Note
28854	TERRENI AGRICOLI	1.2.2.02.13.01.001	Indisponibile	82	21	5,670	PG	ASSISI		No	10/07/1975	TRASFERIMENTO A TITOLO GRATUITO	Valore catastale	429,00	0,00	AGENZIA FORESTALE REGIONALE	
28855	TERRENI AGRICOLI	1.2.2.02.13.01.001	Indisponibile	82	22	650	PG	ASSISI		No	10/07/1975	TRASFERIMENTO A TITOLO GRATUITO	Valore catastale	310,38	0,00	AGENZIA FORESTALE REGIONALE	
28856	TERRENI AGRICOLI	1.2.2.02.13.01.001	Indisponibile	82	27	2,150	PG	ASSISI		No	10/07/1975	TRASFERIMENTO A TITOLO GRATUITO	Valore catastale	162,50	0,00	AGENZIA FORESTALE REGIONALE	
28857	TERRENI AGRICOLI	1.2.2.02.13.01.001	Indisponibile	82	29	113,090	PG	ASSISI		No	10/07/1975	TRASFERIMENTO A TITOLO GRATUITO	Valore catastale	13,267,63	0,00	AGENZIA FORESTALE REGIONALE	
28858	TERRENI AGRICOLI	1.2.2.02.13.01.001	Indisponibile	82	30	3,020	PG	ASSISI		No	10/07/1975	TRASFERIMENTO A TITOLO GRATUITO	Valore catastale	1,444,63	0,00	AGENZIA FORESTALE REGIONALE	
28859	TERRENI AGRICOLI	1.2.2.02.13.01.001	Indisponibile	82	31	17,010	PG	ASSISI		No	10/07/1975	TRASFERIMENTO A TITOLO GRATUITO	Valore catastale	8,136,38	0,00	AGENZIA FORESTALE REGIONALE	
28860	TERRENI AGRICOLI	1.2.2.02.13.01.001	Indisponibile	82	33	4,340	PG	ASSISI		No	10/07/1975	TRASFERIMENTO A TITOLO GRATUITO	Valore catastale	1,347,13	0,00	AGENZIA FORESTALE REGIONALE	
28861	TERRENI AGRICOLI	1.2.2.02.13.01.001	Indisponibile	82	34	350	PG	ASSISI		No	10/07/1975	TRASFERIMENTO A TITOLO GRATUITO	Valore catastale	40,63	0,00	AGENZIA FORESTALE REGIONALE	
28862	TERRENI AGRICOLI	1.2.2.02.13.01.001	Indisponibile	82	35	710	PG	ASSISI		No	10/07/1975	TRASFERIMENTO A TITOLO GRATUITO	Valore catastale	250,25	0,00	AGENZIA FORESTALE REGIONALE	
28863	TERRENI AGRICOLI	1.2.2.02.13.01.001	Indisponibile	82	36	14,760	PG	ASSISI		No	10/07/1975	TRASFERIMENTO A TITOLO GRATUITO	Valore catastale	7,679,75	0,00	AGENZIA FORESTALE REGIONALE	
28864	TERRENI AGRICOLI	1.2.2.02.13.01.001	Indisponibile	82	37	20,320	PG	ASSISI		No	10/07/1975	TRASFERIMENTO A TITOLO GRATUITO	Valore catastale	1,365,00	0,00	AGENZIA FORESTALE REGIONALE	
28865	TERRENI AGRICOLI	1.2.2.02.13.01.001	Indisponibile	82	38	67,330	PG	ASSISI		No	10/07/1975	TRASFERIMENTO A TITOLO GRATUITO	Valore catastale	32,209,13	0,00	AGENZIA FORESTALE REGIONALE	
28866	TERRENI AGRICOLI	1.2.2.02.13.01.001	Indisponibile	82	39	180	PG	ASSISI		No	10/07/1975	TRASFERIMENTO A TITOLO GRATUITO	Valore catastale	63,36	0,00	AGENZIA FORESTALE REGIONALE	
28867	TERRENI AGRICOLI	1.2.2.02.13.01.001	Indisponibile	82	42	31,630	PG	ASSISI		No	10/07/1975	TRASFERIMENTO A TITOLO GRATUITO	Valore catastale	15,130,38	0,00	AGENZIA FORESTALE REGIONALE	
28868	TERRENI AGRICOLI	1.2.2.02.13.01.001	Indisponibile	82	43	7,140	PG	ASSISI		No	10/07/1975	TRASFERIMENTO A TITOLO GRATUITO	Valore catastale	3,714,75	0,00	AGENZIA FORESTALE REGIONALE	
28869	TERRENI AGRICOLI	1.2.2.02.13.01.001	Indisponibile	82	47	3,040	PG	ASSISI		No	10/07/1975	TRASFERIMENTO A TITOLO GRATUITO	Valore catastale	255,13	0,00	AGENZIA FORESTALE REGIONALE	
28870	TERRENI AGRICOLI	1.2.2.02.13.01.001	Indisponibile	82	51	15,220	PG	ASSISI		No	10/07/1975	TRASFERIMENTO A TITOLO GRATUITO	Valore catastale	1,022,13	0,00	AGENZIA FORESTALE REGIONALE	
28871	TERRENI AGRICOLI	1.2.2.02.13.01.001	Indisponibile	82	52	390	PG	ASSISI		No	10/07/1975	TRASFERIMENTO A TITOLO GRATUITO	Valore catastale	203,13	0,00	AGENZIA FORESTALE REGIONALE	
28872	ALTRI TERRENI NAC	1.2.2.02.13.99.999	Indisponibile	82	53	770	PG	ASSISI		No	10/07/1975	TRASFERIMENTO A TITOLO GRATUITO	Valore catastale	368,33	0,00	AGENZIA FORESTALE REGIONALE	Il valore è stato determinato applicando il valore del P.D. delle particelle limitrofe aventi la stessa natura: SEMINATIVO
28873	ALTRI TERRENI NAC	1.2.2.02.13.99.999	Indisponibile	82	54	790	PG	ASSISI		No	10/07/1975	TRASFERIMENTO A TITOLO GRATUITO	Valore catastale	377,9	0,00	AGENZIA FORESTALE REGIONALE	Il valore è stato determinato applicando il valore del P.D. delle particelle limitrofe aventi la stessa natura: SEMINATIVO
28874	TERRENI AGRICOLI	1.2.2.02.13.01.001	Indisponibile	82	55	2,460	PG	ASSISI		No	10/07/1975	TRASFERIMENTO A TITOLO GRATUITO	Valore catastale	168,50	0,00	AGENZIA FORESTALE REGIONALE	

Sviluppameta S.p.A.

PATRIMONIO IMMOBILIARE REGIONE UMBRIA
 Prospetto Terreni al 31/12/2021

Numero catastale (da sistema informativo)	Classificazione secondo il piano dei conti dello Stato Patrimoniale in base al D.lgs. 118/2011 (Descrizione)	Classificazione secondo il piano dei conti dello Stato Patrimoniale in base al D.lgs. 118/2011 (Codice)	Classificazione ai sensi del codice civile (demaniale/affidatario/irp, indisponibile)	Foglio	Particella	Superficie mq	Provincia	Comune	Località	Bene soggetto ad ammortamento	Data di acquisizione	Modalità di acquisizione	Criterio di valutazione secondo principi del D.lgs. 118/2011	Valore dell'immobile secondo il D.lgs. 118/2011 al 31/12/2021 (euro)	Differenza (+, -) al 31/12/2021 (euro)	Ente Gestore	Note
28875	TERRENI AGRICOLI	1.2.2.02.13.01.001	Indisponibile	82	62	27.700	PG	ASSISI		No	10/07/1975	TRASFERIMENTO A TITOLO GRATUITO	Valore catastale	1.859,00	0,00	AGENZIA FORESTALE REGIONALE	
28876	TERRENI AGRICOLI	1.2.2.02.13.01.001	Indisponibile	82	63	66.920	PG	ASSISI		No	10/07/1975	TRASFERIMENTO A TITOLO GRATUITO	Valore catastale	23.588,50	0,00	AGENZIA FORESTALE REGIONALE	
28877	TERRENI AGRICOLI	1.2.2.02.13.01.001	Indisponibile	83	1	241.290	PG	ASSISI		No	10/07/1975	TRASFERIMENTO A TITOLO GRATUITO	Valore catastale	16.199,63	0,00	AGENZIA FORESTALE REGIONALE	
28878	TERRENI AGRICOLI	1.2.2.02.13.01.001	Indisponibile	83	3	33.620	PG	ASSISI		No	10/07/1975	TRASFERIMENTO A TITOLO GRATUITO	Valore catastale	3.103,75	0,00	AGENZIA FORESTALE REGIONALE	
28880	TERRENI AGRICOLI	1.2.2.02.13.01.001	Indisponibile	83	6	6.880	PG	ASSISI		No	10/07/1975	TRASFERIMENTO A TITOLO GRATUITO	Valore catastale	1.100,13	0,00	AGENZIA FORESTALE REGIONALE	
28881	TERRENI AGRICOLI	1.2.2.02.13.01.001	Indisponibile	83	7	9.100	PG	ASSISI		No	10/07/1975	TRASFERIMENTO A TITOLO GRATUITO	Valore catastale	1.222,00	0,00	AGENZIA FORESTALE REGIONALE	
28882	TERRENI AGRICOLI	1.2.2.02.13.01.001	Indisponibile	83	8	590	PG	ASSISI		No	10/07/1975	TRASFERIMENTO A TITOLO GRATUITO	Valore catastale	165,75	0,00	AGENZIA FORESTALE REGIONALE	
28883	TERRENI AGRICOLI	1.2.2.02.13.01.001	Indisponibile	83	9	20.180	PG	ASSISI		No	10/07/1975	TRASFERIMENTO A TITOLO GRATUITO	Valore catastale	1.355,25	0,00	AGENZIA FORESTALE REGIONALE	
28884	TERRENI AGRICOLI	1.2.2.02.13.01.001	Indisponibile	83	10	5.360	PG	ASSISI		No	10/07/1975	TRASFERIMENTO A TITOLO GRATUITO	Valore catastale	1.869,88	0,00	AGENZIA FORESTALE REGIONALE	
28885	TERRENI AGRICOLI	1.2.2.02.13.01.001	Indisponibile	83	11	5.670	PG	ASSISI		No	10/07/1975	TRASFERIMENTO A TITOLO GRATUITO	Valore catastale	1.989,75	0,00	AGENZIA FORESTALE REGIONALE	
28886	TERRENI AGRICOLI	1.2.2.02.13.01.001	Indisponibile	83	12	2.320	PG	ASSISI		No	10/07/1975	TRASFERIMENTO A TITOLO GRATUITO	Valore catastale	274,63	0,00	AGENZIA FORESTALE REGIONALE	
28887	TERRENI AGRICOLI	1.2.2.02.13.01.001	Indisponibile	83	13	460	PG	ASSISI		No	10/07/1975	TRASFERIMENTO A TITOLO GRATUITO	Valore catastale	34,13	0,00	AGENZIA FORESTALE REGIONALE	
28888	TERRENI AGRICOLI	1.2.2.02.13.01.001	Indisponibile	83	14	92	PG	ASSISI		No	10/07/1975	TRASFERIMENTO A TITOLO GRATUITO	Valore catastale	6,50	0,00	AGENZIA FORESTALE REGIONALE	
28889	TERRENI AGRICOLI	1.2.2.02.13.01.001	Indisponibile	83	15	4.850	PG	ASSISI		No	10/07/1975	TRASFERIMENTO A TITOLO GRATUITO	Valore catastale	773,50	0,00	AGENZIA FORESTALE REGIONALE	
28890	TERRENI AGRICOLI	1.2.2.02.13.01.001	Indisponibile	83	16	54.050	PG	ASSISI		No	10/07/1975	TRASFERIMENTO A TITOLO GRATUITO	Valore catastale	7.257,25	0,00	AGENZIA FORESTALE REGIONALE	
28891	TERRENI AGRICOLI	1.2.2.02.13.01.001	Indisponibile	83	17	8.300	PG	ASSISI		No	10/07/1975	TRASFERIMENTO A TITOLO GRATUITO	Valore catastale	1.114,75	0,00	AGENZIA FORESTALE REGIONALE	
28892	TERRENI AGRICOLI	1.2.2.02.13.01.001	Indisponibile	83	18	2.140	PG	ASSISI		No	10/07/1975	TRASFERIMENTO A TITOLO GRATUITO	Valore catastale	341,25	0,00	AGENZIA FORESTALE REGIONALE	
28893	TERRENI AGRICOLI	1.2.2.02.13.01.001	Indisponibile	83	19	560	PG	ASSISI		No	10/07/1975	TRASFERIMENTO A TITOLO GRATUITO	Valore catastale	37,38	0,00	AGENZIA FORESTALE REGIONALE	
28894	TERRENI AGRICOLI	1.2.2.02.13.01.001	Indisponibile	83	20	52.880	PG	ASSISI		No	10/07/1975	TRASFERIMENTO A TITOLO GRATUITO	Valore catastale	3.550,63	0,00	AGENZIA FORESTALE REGIONALE	
28895	TERRENI AGRICOLI	1.2.2.02.13.01.001	Indisponibile	83	21	24.030	PG	ASSISI		No	10/07/1975	TRASFERIMENTO A TITOLO GRATUITO	Valore catastale	1.613,63	0,00	AGENZIA FORESTALE REGIONALE	
28896	TERRENI AGRICOLI	1.2.2.02.13.01.001	Indisponibile	83	22	1.230	PG	ASSISI		No	10/07/1975	TRASFERIMENTO A TITOLO GRATUITO	Valore catastale	433,88	0,00	AGENZIA FORESTALE REGIONALE	

Sviluppamare S.p.A.

PATRIMONIO IMMOBILIARE REGIONE UMBRIA
 Prospetto Terreni al 31/12/2021

Numero Matricola (da sistema informativo)	Classificazione secondo il piano dei conti dello Stato Patrimoniale in base al D.lgs. 118/2011 (Descrizione)	Classificazione secondo il piano dei conti dello Stato Patrimoniale in base al D.lgs. 118/2011 (Codice)	Classificazione ai sensi del codice civile (demaniale/affidatario/alt., indisponibile)	Foglio	Particella	Superficie mq	Provincia	Comune	Località	Bene soggetto ad ammortamento	Data di acquisizione	Modalità di acquisizione	Criterio di valutazione secondo principi del D.lgs. 118/2011	Valore dell'immobile secondo il D.lgs. 118/2011 al 31/12/2021 (euro)	Valore dell'immobile secondo il D.lgs. 118/2011 al 31/12/2020 (euro)	Differenza (+, -) al 31/12/2021	Ente Gestore	Note
28897	TERRENI AGRICOLI	1.2.2.02.13.01.001	Indisponibile	83	23	11.750	PG	ASSISI		No	10/07/1975	TRASFERIMENTO A TITOLO GRATUITO	Valore catastale	4.142,13	4.142,13	0,00	AGENZIA FORESTALE REGIONALE	
28898	TERRENI AGRICOLI	1.2.2.02.13.01.001	Indisponibile	83	24	270	PG	ASSISI		No	10/07/1975	TRASFERIMENTO A TITOLO GRATUITO	Valore catastale	17,88	17,88	0,00	AGENZIA FORESTALE REGIONALE	
28899	TERRENI AGRICOLI	1.2.2.02.13.01.001	Indisponibile	83	25	5.020	PG	ASSISI		No	10/07/1975	TRASFERIMENTO A TITOLO GRATUITO	Valore catastale	1.769,63	1.769,63	0,00	AGENZIA FORESTALE REGIONALE	
28900	TERRENI AGRICOLI	1.2.2.02.13.01.001	Indisponibile	83	26	235,520	PG	ASSISI		No	10/07/1975	TRASFERIMENTO A TITOLO GRATUITO	Valore catastale	15.632,38	15.632,38	0,00	AGENZIA FORESTALE REGIONALE	
28901	TERRENI AGRICOLI	1.2.2.02.13.01.001	Indisponibile	83	27	86,940	PG	ASSISI		No	10/07/1975	TRASFERIMENTO A TITOLO GRATUITO	Valore catastale	5.837,00	5.837,00	0,00	AGENZIA FORESTALE REGIONALE	
28902	TERRENI AGRICOLI	1.2.2.02.13.01.001	Indisponibile	84	1	24,170	PG	ASSISI		No	10/07/1975	TRASFERIMENTO A TITOLO GRATUITO	Valore catastale	8.519,88	8.519,88	0,00	AGENZIA FORESTALE REGIONALE	
28903	TERRENI AGRICOLI	1.2.2.02.13.01.001	Indisponibile	84	5	17,400	PG	ASSISI		No	10/07/1975	TRASFERIMENTO A TITOLO GRATUITO	Valore catastale	1.188,38	1.188,38	0,00	AGENZIA FORESTALE REGIONALE	
28904	TERRENI AGRICOLI	1.2.2.02.13.01.001	Indisponibile	84	6	53,920	PG	ASSISI		No	10/07/1975	TRASFERIMENTO A TITOLO GRATUITO	Valore catastale	7.592,00	7.592,00	0,00	AGENZIA FORESTALE REGIONALE	
28905	TERRENI AGRICOLI	1.2.2.02.13.01.001	Indisponibile	84	7	61,720	PG	ASSISI		No	10/07/1975	TRASFERIMENTO A TITOLO GRATUITO	Valore catastale	4.143,75	4.143,75	0,00	AGENZIA FORESTALE REGIONALE	
28906	TERRENI AGRICOLI	1.2.2.02.13.01.001	Indisponibile	84	8	120	PG	ASSISI		No	10/07/1975	TRASFERIMENTO A TITOLO GRATUITO	Valore catastale	56,88	56,88	0,00	AGENZIA FORESTALE REGIONALE	
28907	TERRENI AGRICOLI	1.2.2.02.13.01.001	Indisponibile	84	9	5,440	PG	ASSISI		No	10/07/1975	TRASFERIMENTO A TITOLO GRATUITO	Valore catastale	2.601,63	2.601,63	0,00	AGENZIA FORESTALE REGIONALE	
28908	TERRENI AGRICOLI	1.2.2.02.13.01.001	Indisponibile	84	12	1,630	PG	ASSISI		No	10/07/1975	TRASFERIMENTO A TITOLO GRATUITO	Valore catastale	288,13	288,13	0,00	AGENZIA FORESTALE REGIONALE	
28909	TERRENI AGRICOLI	1.2.2.02.13.01.001	Indisponibile	84	13	5,770	PG	ASSISI		No	10/07/1975	TRASFERIMENTO A TITOLO GRATUITO	Valore catastale	2.426,13	2.426,13	0,00	AGENZIA FORESTALE REGIONALE	
28910	TERRENI AGRICOLI	1.2.2.02.13.01.001	Indisponibile	84	18	470	PG	ASSISI		No	10/07/1975	TRASFERIMENTO A TITOLO GRATUITO	Valore catastale	165,75	165,75	0,00	AGENZIA FORESTALE REGIONALE	
28911	TERRENI AGRICOLI	1.2.2.02.13.01.001	Indisponibile	84	19	1,210	PG	ASSISI		No	10/07/1975	TRASFERIMENTO A TITOLO GRATUITO	Valore catastale	141,38	141,38	0,00	AGENZIA FORESTALE REGIONALE	
28912	TERRENI AGRICOLI	1.2.2.02.13.01.001	Indisponibile	84	20	37,880	PG	ASSISI		No	10/07/1975	TRASFERIMENTO A TITOLO GRATUITO	Valore catastale	7.873,13	7.873,13	0,00	AGENZIA FORESTALE REGIONALE	
28913	TERRENI AGRICOLI	1.2.2.02.13.01.001	Indisponibile	84	21	5,320	PG	ASSISI		No	10/07/1975	TRASFERIMENTO A TITOLO GRATUITO	Valore catastale	2.496,00	2.496,00	0,00	AGENZIA FORESTALE REGIONALE	
28914	ALTRI TERRENI NAC	1.2.2.02.13.99.999	Indisponibile	84	22	94	PG	ASSISI		No	10/07/1975	TRASFERIMENTO A TITOLO GRATUITO	Valore catastale	6,13	6,13	0,00	AGENZIA FORESTALE REGIONALE	
28915	TERRENI AGRICOLI	1.2.2.02.13.01.001	Indisponibile	84	23	12,430	PG	ASSISI		No	10/07/1975	TRASFERIMENTO A TITOLO GRATUITO	Valore catastale	2.890,88	2.890,88	0,00	AGENZIA FORESTALE REGIONALE	
28916	TERRENI AGRICOLI	1.2.2.02.13.01.001	Indisponibile	84	24	5,660	PG	ASSISI		No	10/07/1975	TRASFERIMENTO A TITOLO GRATUITO	Valore catastale	427,38	427,38	0,00	AGENZIA FORESTALE REGIONALE	
28917	TERRENI AGRICOLI	1.2.2.02.13.01.001	Indisponibile	84	40	1,190	PG	ASSISI		No	10/07/1975	TRASFERIMENTO A TITOLO GRATUITO	Valore catastale	89,38	89,38	0,00	AGENZIA FORESTALE REGIONALE	

Sviluppameta S.p.A.

PATRIMONIO IMMOBILIARE REGIONE UMBRIA
 Prospetto Terreni al 31/12/2021

Numero di catasto (da sistema informativo)	Classificazione secondo il piano dei conti dello Stato Patrimoniale in base al D.lgs. 118/2011 (Descrizione)	Classificazione secondo il piano dei conti dello Stato Patrimoniale in base al D.lgs. 118/2011 (Codice)	Classificazione ai sensi del codice civile (demaniale/affidatario/alt., indisponibile)	Foglio	Particella	Superficie mq	Provincia	Comune	Località	Bene soggetto ad ammortamento	Data di acquisizione	Modalità di acquisizione	Criterio di valutazione secondo principi del D.lgs. 118/2011	Valore dell'immobile secondo D.lgs. 118/2011 al 31/12/2021 (euro)	Valore dell'immobile secondo D.lgs. 118/2011 al 31/12/2020 (euro)	Ente Gestore	Note
28818	TERRENI AGRICOLI	1.2.2.02.13.01.001	Indisponibile	84	41	4.1710	PG	ASSISI		No	10/07/1975	TRASFERIMENTO A TITOLO GRATUITO	Valore catastale	14.701,38	14.701,38	AGENZIA FORESTALE REGIONALE	
28819	TERRENI AGRICOLI	1.2.2.02.13.01.001	Indisponibile	84	42	30.910	PG	ASSISI		No	10/07/1975	TRASFERIMENTO A TITOLO GRATUITO	Valore catastale	13.489,13	13.489,13	AGENZIA FORESTALE REGIONALE	
28820	TERRENI AGRICOLI	1.2.2.02.13.01.001	Indisponibile	84	43	100	PG	ASSISI		No	10/07/1975	TRASFERIMENTO A TITOLO GRATUITO	Valore catastale	9,75	9,75	AGENZIA FORESTALE REGIONALE	
28821	TERRENI AGRICOLI	1.2.2.02.13.01.001	Indisponibile	84	47	270	PG	ASSISI		No	10/07/1975	TRASFERIMENTO A TITOLO GRATUITO	Valore catastale	17,88	17,88	AGENZIA FORESTALE REGIONALE	
28822	TERRENI AGRICOLI	1.2.2.02.13.01.001	Indisponibile	84	49	20.950	PG	ASSISI		No	10/07/1975	TRASFERIMENTO A TITOLO GRATUITO	Valore catastale	4.314,38	4.314,38	AGENZIA FORESTALE REGIONALE	
28823	TERRENI AGRICOLI	1.2.2.02.13.01.001	Indisponibile	84	50	5.640	PG	ASSISI		No	10/07/1975	TRASFERIMENTO A TITOLO GRATUITO	Valore catastale	425,75	425,75	AGENZIA FORESTALE REGIONALE	
28824	TERRENI AGRICOLI	1.2.2.02.13.01.001	Indisponibile	84	51	22.520	PG	ASSISI		No	10/07/1975	TRASFERIMENTO A TITOLO GRATUITO	Valore catastale	2.078,38	2.078,38	AGENZIA FORESTALE REGIONALE	
28825	TERRENI AGRICOLI	1.2.2.02.13.01.001	Indisponibile	84	53	18.060	PG	ASSISI		No	10/07/1975	TRASFERIMENTO A TITOLO GRATUITO	Valore catastale	1.212,25	1.212,25	AGENZIA FORESTALE REGIONALE	
28826	TERRENI AGRICOLI	1.2.2.02.13.01.001	Indisponibile	84	54	87.880	PG	ASSISI		No	10/07/1975	TRASFERIMENTO A TITOLO GRATUITO	Valore catastale	6.495,13	6.495,13	AGENZIA FORESTALE REGIONALE	
28827	TERRENI AGRICOLI	1.2.2.02.13.01.001	Indisponibile	84	55	28.670	PG	ASSISI		No	10/07/1975	TRASFERIMENTO A TITOLO GRATUITO	Valore catastale	1.925,63	1.925,63	AGENZIA FORESTALE REGIONALE	
28828	TERRENI AGRICOLI	1.2.2.02.13.01.001	Indisponibile	84	56	570	PG	ASSISI		No	10/07/1975	TRASFERIMENTO A TITOLO GRATUITO	Valore catastale	66,63	66,63	AGENZIA FORESTALE REGIONALE	
28829	TERRENI AGRICOLI	1.2.2.02.13.01.001	Indisponibile	84	57	78.270	PG	ASSISI		No	10/07/1975	TRASFERIMENTO A TITOLO GRATUITO	Valore catastale	10.510,50	10.510,50	AGENZIA FORESTALE REGIONALE	
28830	TERRENI AGRICOLI	1.2.2.02.13.01.001	Indisponibile	84	58	5.550	PG	ASSISI		No	10/07/1975	TRASFERIMENTO A TITOLO GRATUITO	Valore catastale	425,75	425,75	AGENZIA FORESTALE REGIONALE	
28831	TERRENI AGRICOLI	1.2.2.02.13.01.001	Indisponibile	84	59	310	PG	ASSISI		No	10/07/1975	TRASFERIMENTO A TITOLO GRATUITO	Valore catastale	108,88	108,88	AGENZIA FORESTALE REGIONALE	
28832	TERRENI AGRICOLI	1.2.2.02.13.01.001	Indisponibile	84	60	2.600	PG	ASSISI		No	10/07/1975	TRASFERIMENTO A TITOLO GRATUITO	Valore catastale	240,50	240,50	AGENZIA FORESTALE REGIONALE	
28833	TERRENI AGRICOLI	1.2.2.02.13.01.001	Indisponibile	84	61	40.540	PG	ASSISI		No	10/07/1975	TRASFERIMENTO A TITOLO GRATUITO	Valore catastale	2.721,88	2.721,88	AGENZIA FORESTALE REGIONALE	
28834	TERRENI AGRICOLI	1.2.2.02.13.01.001	Indisponibile	84	62	1.750	PG	ASSISI		No	10/07/1975	TRASFERIMENTO A TITOLO GRATUITO	Valore catastale	160,88	160,88	AGENZIA FORESTALE REGIONALE	
28835	TERRENI AGRICOLI	1.2.2.02.13.01.001	Indisponibile	84	63	1.340	PG	ASSISI		No	10/07/1975	TRASFERIMENTO A TITOLO GRATUITO	Valore catastale	157,63	157,63	AGENZIA FORESTALE REGIONALE	
28836	TERRENI AGRICOLI	1.2.2.02.13.01.001	Indisponibile	84	64	6.280	PG	ASSISI		No	10/07/1975	TRASFERIMENTO A TITOLO GRATUITO	Valore catastale	420,88	420,88	AGENZIA FORESTALE REGIONALE	
28837	ALTRI TERRENI NAC	1.2.2.02.13.99.999	Indisponibile	84	66	1410	PG	ASSISI		No	10/07/1975	TRASFERIMENTO A TITOLO GRATUITO	Valore catastale	130,17	130,17	AGENZIA FORESTALE REGIONALE	Il valore è stato determinato applicando il valore del P.D. delle particelle limitrofe aventi la stessa cultura: SEMINATIVO
28838	TERRENI AGRICOLI	1.2.2.02.13.01.001	Indisponibile	84	68	17.230	PG	ASSISI		No	10/07/1975	TRASFERIMENTO A TITOLO GRATUITO	Valore catastale	2.314,00	2.314,00	AGENZIA FORESTALE REGIONALE	

Sviluppamare S.p.A.

PATRIMONIO IMMOBILIARE REGIONE UMBRIA
 Prospetto Terreni al 31/12/2021

Numero Matri- collo	Classificazione secondo il piano dei conti dello Stato Patrimoniale in base al D.lgs. 118/2011 (Descrizione)	Classificazione secondo il piano dei conti dello Stato Patrimoniale in base al D.lgs. 118/2011 (Codice)	Classificazione al seno del codice civile (denominazione U.N., indisp. o dispon.)	Foglio	Particella	Superficie mq	Provincia	Comune	Località	Bene soggetto ad ammortamento	Data di acquisizione	Modalità di acquisizione	Criterio di valutazione secondo i principi del D.lgs. 118/2011	Valore dell'immobile secondo il D.lgs. 118/2011 al 31/12/2021 (euro)	Differenza (+, -) al 31/12/2021 rispetto al 31/12/2020 (euro)	Ente Gestore	Note
28839	TERRENI AGRICOLI	1.2.2.02.13.01.001	Indisponibile	84	69	470	PG	ASSISI		No	10/07/1975	TRASFERIMENTO A TITOLO GRATUITO	Valore catastale	74,75	0,00	AGENZIA FORESTALE REGIONALE	
28840	TERRENI AGRICOLI	1.2.2.02.13.01.001	Indisponibile	84	71	38	PG	ASSISI		No	10/07/1975	TRASFERIMENTO A TITOLO GRATUITO	Valore catastale	4,88	0,00	AGENZIA FORESTALE REGIONALE	
28841	TERRENI AGRICOLI	1.2.2.02.13.01.001	Indisponibile	84	72	11	PG	ASSISI		No	10/07/1975	TRASFERIMENTO A TITOLO GRATUITO	Valore catastale	3,25	0,00	AGENZIA FORESTALE REGIONALE	
28842	TERRENI AGRICOLI	1.2.2.02.13.01.001	Indisponibile	84	73	760	PG	ASSISI		No	10/07/1975	TRASFERIMENTO A TITOLO GRATUITO	Valore catastale	91,00	0,00	AGENZIA FORESTALE REGIONALE	
28843	TERRENI AGRICOLI	1.2.2.02.13.01.001	Indisponibile	93	1	3.020	PG	ASSISI		No	26/05/1980	TRASFERIMENTO A TITOLO GRATUITO	Valore catastale	26,00	0,00	AGENZIA FORESTALE REGIONALE	
28844	TERRENI AGRICOLI	1.2.2.02.13.01.001	Indisponibile	93	3	23.630	PG	ASSISI		No	26/05/1980	TRASFERIMENTO A TITOLO GRATUITO	Valore catastale	1.784,25	0,00	AGENZIA FORESTALE REGIONALE	
28845	TERRENI AGRICOLI	1.2.2.02.13.01.001	Indisponibile	93	48	120	PG	ASSISI		No	26/05/1980	TRASFERIMENTO A TITOLO GRATUITO	Valore catastale	9,75	0,00	AGENZIA FORESTALE REGIONALE	
28846	TERRENI AGRICOLI	1.2.2.02.13.01.001	Indisponibile	93	4	7.220	PG	ASSISI		No	26/05/1980	TRASFERIMENTO A TITOLO GRATUITO	Valore catastale	546,00	0,00	AGENZIA FORESTALE REGIONALE	
28847	TERRENI AGRICOLI	1.2.2.02.13.01.001	Indisponibile	93	5	2.960	PG	ASSISI		No	26/05/1980	TRASFERIMENTO A TITOLO GRATUITO	Valore catastale	199,88	0,00	AGENZIA FORESTALE REGIONALE	
28848	TERRENI AGRICOLI	1.2.2.02.13.01.001	Indisponibile	93	6	74.590	PG	ASSISI		No	26/05/1980	TRASFERIMENTO A TITOLO GRATUITO	Valore catastale	10.016,50	0,00	AGENZIA FORESTALE REGIONALE	
28849	TERRENI AGRICOLI	1.2.2.02.13.01.001	Indisponibile	93	7	17.640	PG	ASSISI		No	26/05/1980	TRASFERIMENTO A TITOLO GRATUITO	Valore catastale	2.369,25	0,00	AGENZIA FORESTALE REGIONALE	
28850	TERRENI AGRICOLI	1.2.2.02.13.01.001	Indisponibile	93	8	7.205	PG	ASSISI		No	26/05/1980	TRASFERIMENTO A TITOLO GRATUITO	Valore catastale	604,50	0,00	AGENZIA FORESTALE REGIONALE	
28851	TERRENI AGRICOLI	1.2.2.02.13.01.001	Indisponibile	93	9	66.950	PG	ASSISI		No	26/05/1980	TRASFERIMENTO A TITOLO GRATUITO	Valore catastale	9.392,50	0,00	AGENZIA FORESTALE REGIONALE	
28852	TERRENI AGRICOLI	1.2.2.02.13.01.001	Indisponibile	93	10	6.830	PG	ASSISI		No	26/05/1980	TRASFERIMENTO A TITOLO GRATUITO	Valore catastale	573,63	0,00	AGENZIA FORESTALE REGIONALE	
28853	TERRENI AGRICOLI	1.2.2.02.13.01.001	Indisponibile	93	14	136.500	PG	ASSISI		No	26/05/1980	TRASFERIMENTO A TITOLO GRATUITO	Valore catastale	17.108,00	0,00	AGENZIA FORESTALE REGIONALE	
28854	TERRENI AGRICOLI	1.2.2.02.13.01.001	Indisponibile	93	15	509.390	PG	ASSISI		No	10/07/1975	TRASFERIMENTO A TITOLO GRATUITO	Valore catastale	42.750,50	0,00	AGENZIA FORESTALE REGIONALE	
28855	TERRENI AGRICOLI	1.2.2.02.13.01.001	Indisponibile	93	41	55	PG	ASSISI		No	10/07/1975	TRASFERIMENTO A TITOLO GRATUITO	Valore catastale	4,88	0,00	AGENZIA FORESTALE REGIONALE	
28856	TERRENI AGRICOLI	1.2.2.02.13.01.001	Indisponibile	93	42	20	PG	ASSISI		No	10/07/1975	TRASFERIMENTO A TITOLO GRATUITO	Valore catastale	1,63	0,00	AGENZIA FORESTALE REGIONALE	
28857	TERRENI AGRICOLI	1.2.2.02.13.01.001	Indisponibile	93	20	31.600	PG	ASSISI		No	26/05/1980	TRASFERIMENTO A TITOLO GRATUITO	Valore catastale	2.652,00	0,00	AGENZIA FORESTALE REGIONALE	
28858	TERRENI AGRICOLI	1.2.2.02.13.01.001	Indisponibile	93	22	72.210	PG	ASSISI		No	26/05/1980	TRASFERIMENTO A TITOLO GRATUITO	Valore catastale	6.059,63	0,00	AGENZIA FORESTALE REGIONALE	
28859	TERRENI AGRICOLI	1.2.2.02.13.01.001	Indisponibile	93	23	670	PG	ASSISI		No	26/05/1980	TRASFERIMENTO A TITOLO GRATUITO	Valore catastale	84,50	0,00	AGENZIA FORESTALE REGIONALE	

Sviluppamaria S.p.A.

PATRIMONIO IMMOBILIARE REGIONE UMBRIA
 Prospetto Terreni al 31/12/2021

Numero Matricola (da sistema informativo)	Classificazione secondo il piano dei conti dello Stato Patrimoniale in base al D.lgs. 118/2011 (Descrizione)	Classificazione secondo il piano dei conti dello Stato Patrimoniale in base al D.lgs. 118/2011 (Codice)	Classificazione ai sensi del codice civile (demaniale/affidatario/alt., indisponibile)	Foglio	Particella	Superficie mq	Provincia	Comune	Località	Bene soggetto ad ammortamento	Data di acquisizione	Modalità di acquisizione	Criterio di valutazione secondo i principi del D.lgs. 118/2011	Valore dell'immobile secondo il D.lgs. 118/2011 al 31/12/2021 (euro)	Differenza (+, -) al 31/12/2021 (euro)	Ente Gestore	Note
28860	TERRENI AGRICOLI	1.2.2.02.13.01.001	Indisponibile	93	26	240	PG	ASSISI		No	26/05/1986	TRASFERIMENTO A TITOLO GRATUITO	Valore catastale	30,88	0,00	AGENZIA FORESTALE REGIONALE	
28861	TERRENI AGRICOLI	1.2.2.02.13.01.001	Indisponibile	93	28	200	PG	ASSISI		No	26/05/1986	TRASFERIMENTO A TITOLO GRATUITO	Valore catastale	24,38	0,00	AGENZIA FORESTALE REGIONALE	
28862	TERRENI AGRICOLI	1.2.2.02.13.01.001	Indisponibile	96	71	6.265	PG	ASSISI		No	10/07/1975	TRASFERIMENTO A TITOLO GRATUITO	Valore catastale	3.259,75	0,00	AGENZIA FORESTALE REGIONALE	
28863	TERRENI AGRICOLI	1.2.2.02.13.01.001	Indisponibile	97	241	340	PG	ASSISI		No	10/07/1975	TRASFERIMENTO A TITOLO GRATUITO	Valore catastale	22,75	0,00	AGENZIA FORESTALE REGIONALE	
28864	TERRENI AGRICOLI	1.2.2.02.13.01.001	Indisponibile	98	3	19.250	PG	ASSISI		No	10/07/1975	TRASFERIMENTO A TITOLO GRATUITO	Valore catastale	6.786,00	0,00	AGENZIA FORESTALE REGIONALE	
28865	TERRENI AGRICOLI	1.2.2.02.13.01.001	Indisponibile	98	4	23.270	PG	ASSISI		No	10/07/1975	TRASFERIMENTO A TITOLO GRATUITO	Valore catastale	1.561,63	0,00	AGENZIA FORESTALE REGIONALE	
28866	TERRENI AGRICOLI	1.2.2.02.13.01.001	Indisponibile	107	20	42.280	PG	ASSISI		No	10/07/1975	TRASFERIMENTO A TITOLO GRATUITO	Valore catastale	2.838,88	0,00	AGENZIA FORESTALE REGIONALE	
28867	TERRENI AGRICOLI	1.2.2.02.13.01.001	Indisponibile	108	2	58.520	PG	ASSISI		No	28/05/1986	TRASFERIMENTO A TITOLO GRATUITO	Valore catastale	4.420,00	0,00	AGENZIA FORESTALE REGIONALE	
28868	TERRENI AGRICOLI	1.2.2.02.13.01.001	Indisponibile	108	3	11.470	PG	ASSISI		No	26/05/1986	TRASFERIMENTO A TITOLO GRATUITO	Valore catastale	866,13	0,00	AGENZIA FORESTALE REGIONALE	
28869	TERRENI AGRICOLI	1.2.2.02.13.01.001	Indisponibile	108	4	3.830	PG	ASSISI		No	26/05/1986	TRASFERIMENTO A TITOLO GRATUITO	Valore catastale	256,75	0,00	AGENZIA FORESTALE REGIONALE	
28870	TERRENI AGRICOLI	1.2.2.02.13.01.001	Indisponibile	108	5	1.530	PG	ASSISI		No	26/05/1986	TRASFERIMENTO A TITOLO GRATUITO	Valore catastale	180,38	0,00	AGENZIA FORESTALE REGIONALE	
28871	TERRENI AGRICOLI	1.2.2.02.13.01.001	Indisponibile	108	7	31.910	PG	ASSISI		No	28/05/1986	TRASFERIMENTO A TITOLO GRATUITO	Valore catastale	2.141,75	0,00	AGENZIA FORESTALE REGIONALE	
28872	TERRENI AGRICOLI	1.2.2.02.13.01.001	Indisponibile	108	8	4.020	PG	ASSISI		No	26/05/1986	TRASFERIMENTO A TITOLO GRATUITO	Valore catastale	303,88	0,00	AGENZIA FORESTALE REGIONALE	
28873	TERRENI AGRICOLI	1.2.2.02.13.01.001	Indisponibile	108	9	2.650	PG	ASSISI		No	26/05/1986	TRASFERIMENTO A TITOLO GRATUITO	Valore catastale	1.267,50	0,00	AGENZIA FORESTALE REGIONALE	
28874	TERRENI AGRICOLI	1.2.2.02.13.01.001	Indisponibile	108	13	11.970	PG	ASSISI		No	26/05/1986	TRASFERIMENTO A TITOLO GRATUITO	Valore catastale	5.726,50	0,00	AGENZIA FORESTALE REGIONALE	
28875	TERRENI AGRICOLI	1.2.2.02.13.01.001	Indisponibile	108	14	29.260	PG	ASSISI		No	28/05/1986	TRASFERIMENTO A TITOLO GRATUITO	Valore catastale	15.224,63	0,00	AGENZIA FORESTALE REGIONALE	
28876	TERRENI AGRICOLI	1.2.2.02.13.01.001	Indisponibile	108	15	9.780	PG	ASSISI		No	28/05/1986	TRASFERIMENTO A TITOLO GRATUITO	Valore catastale	5.089,50	0,00	AGENZIA FORESTALE REGIONALE	
28877	TERRENI AGRICOLI	1.2.2.02.13.01.001	Indisponibile	108	19	67.790	PG	ASSISI		No	26/05/1986	TRASFERIMENTO A TITOLO GRATUITO	Valore catastale	21.050,25	0,00	AGENZIA FORESTALE REGIONALE	
28878	TERRENI AGRICOLI	1.2.2.02.13.01.001	Indisponibile	108	21	561.820	PG	ASSISI		No	10/07/1975	TRASFERIMENTO A TITOLO GRATUITO	Valore catastale	42.435,25	0,00	AGENZIA FORESTALE REGIONALE	
28879	TERRENI AGRICOLI	1.2.2.02.13.01.001	Indisponibile	108	28	2.700	PG	ASSISI		No	28/05/1986	TRASFERIMENTO A TITOLO GRATUITO	Valore catastale	203,13	0,00	AGENZIA FORESTALE REGIONALE	
28880	ALTRI TERRENI (MAC)	1.2.2.02.13.99.999	Indisponibile	108	39	100	PG	ASSISI		No	28/05/1986	TRASFERIMENTO A TITOLO GRATUITO	Valore catastale	11,82	0,00	AGENZIA FORESTALE REGIONALE	Il valore è stato determinato applicando il valore del F.D. delle particelle limitrofe aventi la stessa coltura: PASCOLO

Sviluppamaria S.p.A.

PATRIMONIO IMMOBILIARE REGIONE UMBRIA
 Prospetto Terreni al 31/12/2021

Numero Matricola (da sistema informativo)	Classificazione secondo il piano dei conti dello Stato Patrimoniale in base al D.lgs. 118/2011 (Descrizione)	Classificazione secondo il piano dei conti dello Stato Patrimoniale in base al D.lgs. 118/2011 (Codice)	Classificazione ai sensi del codice civile (denominazione di via, indirizzo)	Foglio	Particella	Superficie mq	Provincia	Comune	Località	Bene soggetto ad ammortamento	Data di acquisizione	Modalità di acquisizione	Criterio di valutazione secondo principi del D.lgs. 118/2011	Valore dell'immobile secondo D.lgs. 118/2011 al 31/12/2021 (euro)	Valore dell'immobile secondo D.lgs. 118/2011 al 31/12/2020 (euro)	Differenza (+, -) al 31/12/2021 al 31/12/2020	Ente Gestore	Note
28981	TERRENI AGRICOLI	1.2.2.02.13.01.001	Indisponibile	108	41	550	PG	ASSISI		No	10/07/1975	TRASFERIMENTO A TITOLO GRATUITO	Valore catastale	50,38	50,38	0,00	AGENZIA FORESTALE REGIONALE	
28982	TERRENI AGRICOLI	1.2.2.02.13.01.001	Indisponibile	108	43	28.950	PG	ASSISI		No	10/07/1975	TRASFERIMENTO A TITOLO GRATUITO	Valore catastale	2.187,25	2.187,25	0,00	AGENZIA FORESTALE REGIONALE	
28983	TERRENI AGRICOLI	1.2.2.02.13.01.001	Indisponibile	109	1	44.310	PG	ASSISI		No	10/07/1975	TRASFERIMENTO A TITOLO GRATUITO	Valore catastale	3.718,00	3.718,00	0,00	AGENZIA FORESTALE REGIONALE	
28984	TERRENI AGRICOLI	1.2.2.02.13.01.001	Indisponibile	109	2	342.850	PG	ASSISI		No	28/05/1980	TRASFERIMENTO A TITOLO GRATUITO	Valore catastale	28.773,88	28.773,88	0,00	AGENZIA FORESTALE REGIONALE	
28985	TERRENI AGRICOLI	1.2.2.02.13.01.001	Indisponibile	109	5	97.160	PG	ASSISI		No	10/07/1975	TRASFERIMENTO A TITOLO GRATUITO	Valore catastale	8.154,25	8.154,25	0,00	AGENZIA FORESTALE REGIONALE	
28986	TERRENI AGRICOLI	1.2.2.02.13.01.001	Indisponibile	109	6	54.220	PG	ASSISI		No	10/07/1975	TRASFERIMENTO A TITOLO GRATUITO	Valore catastale	4.550,00	4.550,00	0,00	AGENZIA FORESTALE REGIONALE	
28987	TERRENI AGRICOLI	1.2.2.02.13.01.001	Indisponibile	109	7	186.420	PG	ASSISI		No	10/07/1975	TRASFERIMENTO A TITOLO GRATUITO	Valore catastale	15.645,50	15.645,50	0,00	AGENZIA FORESTALE REGIONALE	
28988	TERRENI AGRICOLI	1.2.2.02.13.01.001	Indisponibile	109	8	85.340	PG	ASSISI		No	10/07/1975	TRASFERIMENTO A TITOLO GRATUITO	Valore catastale	13.607,75	13.607,75	0,00	AGENZIA FORESTALE REGIONALE	
28989	TERRENI AGRICOLI	1.2.2.02.13.01.001	Indisponibile	109	9	16.590	PG	ASSISI		No	10/07/1975	TRASFERIMENTO A TITOLO GRATUITO	Valore catastale	1.392,83	1.392,83	0,00	AGENZIA FORESTALE REGIONALE	
28990	TERRENI AGRICOLI	1.2.2.02.13.01.001	Indisponibile	109	101	270.490	PG	ASSISI		No	10/07/1975	TRASFERIMENTO A TITOLO GRATUITO	Valore catastale	22.701,25	22.701,25	0,00	AGENZIA FORESTALE REGIONALE	
28991	TERRENI AGRICOLI	1.2.2.02.13.01.001	Indisponibile	110	2	301.080	PG	ASSISI		No	10/07/1975	TRASFERIMENTO A TITOLO GRATUITO	Valore catastale	25.267,13	25.267,13	0,00	AGENZIA FORESTALE REGIONALE	
28992	TERRENI AGRICOLI	1.2.2.02.13.01.001	Indisponibile	110	3	108.880	PG	ASSISI		No	10/07/1975	TRASFERIMENTO A TITOLO GRATUITO	Valore catastale	9.135,75	9.135,75	0,00	AGENZIA FORESTALE REGIONALE	
28993	TERRENI AGRICOLI	1.2.2.02.13.01.001	Indisponibile	110	4	8.950	PG	ASSISI		No	10/07/1975	TRASFERIMENTO A TITOLO GRATUITO	Valore catastale	750,75	750,75	0,00	AGENZIA FORESTALE REGIONALE	
28994	TERRENI AGRICOLI	1.2.2.02.13.01.001	Indisponibile	110	5	2.110	PG	ASSISI		No	10/07/1975	TRASFERIMENTO A TITOLO GRATUITO	Valore catastale	264,88	264,88	0,00	AGENZIA FORESTALE REGIONALE	
28995	TERRENI AGRICOLI	1.2.2.02.13.01.001	Indisponibile	110	6	48.690	PG	ASSISI		No	10/07/1975	TRASFERIMENTO A TITOLO GRATUITO	Valore catastale	6.129,50	6.129,50	0,00	AGENZIA FORESTALE REGIONALE	
28996	TERRENI AGRICOLI	1.2.2.02.13.01.001	Indisponibile	110	7	19.100	PG	ASSISI		No	10/07/1975	TRASFERIMENTO A TITOLO GRATUITO	Valore catastale	3.911,38	3.911,38	0,00	AGENZIA FORESTALE REGIONALE	
28997	TERRENI AGRICOLI	1.2.2.02.13.01.001	Indisponibile	110	9	154.850	PG	ASSISI		No	10/07/1975	TRASFERIMENTO A TITOLO GRATUITO	Valore catastale	12.995,13	12.995,13	0,00	AGENZIA FORESTALE REGIONALE	
28999	TERRENI AGRICOLI	1.2.2.02.13.01.001	Indisponibile	110	10	344.640	PG	ASSISI		No	10/07/1975	TRASFERIMENTO A TITOLO GRATUITO	Valore catastale	28.923,38	28.923,38	0,00	AGENZIA FORESTALE REGIONALE	
28999	TERRENI AGRICOLI	1.2.2.02.13.01.001	Indisponibile	110	11	56.940	PG	ASSISI		No	10/07/1975	TRASFERIMENTO A TITOLO GRATUITO	Valore catastale	4.946,50	4.946,50	0,00	AGENZIA FORESTALE REGIONALE	
29000	ALTRI TERRENI NAC	1.2.2.02.13.99.999	Indisponibile	110	12	400	PG	ASSISI		No	10/07/1975	TRASFERIMENTO A TITOLO GRATUITO	Valore catastale	33,58	33,58	0,00	AGENZIA FORESTALE REGIONALE	
29001	TERRENI AGRICOLI	1.2.2.02.13.01.001	Indisponibile	110	13	9.640	PG	ASSISI		No	10/07/1975	TRASFERIMENTO A TITOLO GRATUITO	Valore catastale	809,25	809,25	0,00	AGENZIA FORESTALE REGIONALE	

Il valore è stato determinato applicando il valore del R.C. (rate particolare Immobile averi) al valore catastale (R.C.C.0200)

Sviluppamare S.p.A.

PATRIMONIO IMMOBILIARE REGIONE UMBRIA
 Prospetto Terreni al 31/12/2021

Numero Id. (da sistema informativo)	Classificazione secondo il piano dei conti dello Stato Patrimoniale in base al D.lgs. 118/2011 (Descrizione)	Classificazione secondo il piano dei conti dello Stato Patrimoniale in base al D.lgs. 118/2011 (Codice)	Classificazione ai sensi del codice civile (demaniale/affidatario/alt., indisponibile)	Foglio	Particella	Superficie mq	Provincia	Comune	Località	Bene soggetto ad ammortamento	Data di acquisizione	Modalità di acquisizione	Criterio di valutazione secondo principi del D.lgs. 118/2011	Valore dell'immobile secondo il D.lgs. 118/2011 al 31/12/2021 (euro)	Differenza (+, -) al 31/12/2021 (euro)	Ente Gestore	Note
29002	TERRENI AGRICOLI	1.2.2.02.13.01.001	Indisponibile	110	17	596,035	PG	ASSISI		No	10/07/1975	TRASFERIMENTO A TITOLO GRATUITO	Valore catastale	24.880,38	0,00	AGENZIA FORESTALE REGIONALE	
29003	TERRENI AGRICOLI	1.2.2.02.13.01.001	Indisponibile	111	1	71,840	PG	ASSISI		No	10/07/1975	TRASFERIMENTO A TITOLO GRATUITO	Valore catastale	11.454,63	0,00	AGENZIA FORESTALE REGIONALE	
29004	TERRENI AGRICOLI	1.2.2.02.13.01.001	Indisponibile	111	2	24,530	PG	ASSISI		No	10/07/1975	TRASFERIMENTO A TITOLO GRATUITO	Valore catastale	3.911,38	0,00	AGENZIA FORESTALE REGIONALE	
29005	TERRENI AGRICOLI	1.2.2.02.13.01.001	Indisponibile	111	3	27,310	PG	ASSISI		No	10/07/1975	TRASFERIMENTO A TITOLO GRATUITO	Valore catastale	2.520,38	0,00	AGENZIA FORESTALE REGIONALE	
29006	TERRENI AGRICOLI	1.2.2.02.13.01.001	Indisponibile	111	4	96,300	PG	ASSISI		No	10/07/1975	TRASFERIMENTO A TITOLO GRATUITO	Valore catastale	14.840,25	0,00	AGENZIA FORESTALE REGIONALE	
29007	TERRENI AGRICOLI	1.2.2.02.13.01.001	Indisponibile	111	6	28,950	PG	ASSISI		No	10/07/1975	TRASFERIMENTO A TITOLO GRATUITO	Valore catastale	4.372,88	0,00	AGENZIA FORESTALE REGIONALE	
29008	TERRENI AGRICOLI	1.2.2.02.13.01.001	Indisponibile	111	8	21,920	PG	ASSISI		No	10/07/1975	TRASFERIMENTO A TITOLO GRATUITO	Valore catastale	4.203,88	0,00	AGENZIA FORESTALE REGIONALE	
29009	TERRENI AGRICOLI	1.2.2.02.13.01.001	Indisponibile	111	9	12,030	PG	ASSISI		No	10/07/1975	TRASFERIMENTO A TITOLO GRATUITO	Valore catastale	1.998,75	0,00	AGENZIA FORESTALE REGIONALE	
29010	TERRENI AGRICOLI	1.2.2.02.13.01.001	Indisponibile	111	101	645,558	PG	ASSISI		No	10/07/1975	TRASFERIMENTO A TITOLO GRATUITO	Valore catastale	102.958,88	0,00	AGENZIA FORESTALE REGIONALE	
29011	TERRENI AGRICOLI	1.2.2.02.13.01.001	Indisponibile	112	1	183,310	PG	ASSISI		No	10/07/1975	TRASFERIMENTO A TITOLO GRATUITO	Valore catastale	15.383,88	0,00	AGENZIA FORESTALE REGIONALE	
29012	TERRENI AGRICOLI	1.2.2.02.13.01.001	Indisponibile	112	9	6,810	PG	ASSISI		No	10/07/1975	TRASFERIMENTO A TITOLO GRATUITO	Valore catastale	2.400,13	0,00	AGENZIA FORESTALE REGIONALE	
29013	TERRENI AGRICOLI	1.2.2.02.13.01.001	Indisponibile	112	10	238,000	PG	ASSISI		No	10/07/1975	TRASFERIMENTO A TITOLO GRATUITO	Valore catastale	19.974,50	0,00	AGENZIA FORESTALE REGIONALE	
29014	TERRENI AGRICOLI	1.2.2.02.13.01.001	Indisponibile	112	11	146,950	PG	ASSISI		No	10/07/1975	TRASFERIMENTO A TITOLO GRATUITO	Valore catastale	12.332,13	0,00	AGENZIA FORESTALE REGIONALE	
29015	TERRENI AGRICOLI	1.2.2.02.13.01.001	Indisponibile	112	12	245,420	PG	ASSISI		No	10/07/1975	TRASFERIMENTO A TITOLO GRATUITO	Valore catastale	20.996,88	0,00	AGENZIA FORESTALE REGIONALE	
29016	TERRENI AGRICOLI	1.2.2.02.13.01.001	Indisponibile	112	17	2,595	PG	ASSISI		No	10/07/1975	TRASFERIMENTO A TITOLO GRATUITO	Valore catastale	217,75	0,00	AGENZIA FORESTALE REGIONALE	
29017	TERRENI AGRICOLI	1.2.2.02.13.01.001	Indisponibile	113	1	16,440	PG	ASSISI		No	10/07/1975	TRASFERIMENTO A TITOLO GRATUITO	Valore catastale	1.379,63	0,00	AGENZIA FORESTALE REGIONALE	
29018	TERRENI AGRICOLI	1.2.2.02.13.01.001	Indisponibile	113	33	1,590	PG	ASSISI		No	10/07/1975	TRASFERIMENTO A TITOLO GRATUITO	Valore catastale	133,25	0,00	AGENZIA FORESTALE REGIONALE	
29019	TERRENI AGRICOLI	1.2.2.02.13.01.001	Indisponibile	113	34	140	PG	ASSISI		No	10/07/1975	TRASFERIMENTO A TITOLO GRATUITO	Valore catastale	11,38	0,00	AGENZIA FORESTALE REGIONALE	
29020	TERRENI AGRICOLI	1.2.2.02.13.01.001	Indisponibile	113	2	5,230	PG	ASSISI		No	10/07/1975	TRASFERIMENTO A TITOLO GRATUITO	Valore catastale	438,75	0,00	AGENZIA FORESTALE REGIONALE	
29021	TERRENI AGRICOLI	1.2.2.02.13.01.001	Indisponibile	113	3	125	PG	ASSISI		No	10/07/1975	TRASFERIMENTO A TITOLO GRATUITO	Valore catastale	9,75	0,00	AGENZIA FORESTALE REGIONALE	
29022	TERRENI AGRICOLI	1.2.2.02.13.01.001	Indisponibile	113	4	21,990	PG	ASSISI		No	10/07/1975	TRASFERIMENTO A TITOLO GRATUITO	Valore catastale	1.946,00	0,00	AGENZIA FORESTALE REGIONALE	

Sviluppamare S.p.A.

PATRIMONIO IMMOBILIARE REGIONE UMBRIA
 Prospetto Terreni al 31/12/2021

Numero Id. (da sistema informativo)	Classificazione secondo il piano dei conti dello Stato Patrimoniale in base al D.lgs. 118/2011 (Descrizione)	Classificazione secondo il piano dei conti dello Stato Patrimoniale in base al D.lgs. 118/2011 (Codice)	Classificazione ai sensi del codice civile (denominazione di via, indistinguibile)	Foglio	Particella	Superficie mq	Provincia	Comune	Località	Bene soggetto ad ammortamento	Data di acquisizione	Modalità di acquisizione	Criterio di valutazione secondo principi del D.lgs. 118/2011	Valore dell'immobile secondo il D.lgs. 118/2011 al 31/12/2021 (euro)	Differenza (+, -) al 31/12/2021 (euro)	Ente Gestore	Note
29023	TERRENI AGRICOLI	1.2.2.02.13.01.001	Indisponibile	113	5	312,535	PG	ASSISI		No	10/07/1975	TRASFERIMENTO A TITOLO GRATUITO	Valore catastale	26.229,13	0,00	AGENZIA FORESTALE REGIONALE	
29024	TERRENI AGRICOLI	1.2.2.02.13.01.001	Indisponibile	113	6	8,790	PG	ASSISI		No	10/07/1975	TRASFERIMENTO A TITOLO GRATUITO	Valore catastale	737,75	0,00	AGENZIA FORESTALE REGIONALE	
29025	TERRENI AGRICOLI	1.2.2.02.13.01.001	Indisponibile	113	7	12,280	PG	ASSISI		No	10/07/1975	TRASFERIMENTO A TITOLO GRATUITO	Valore catastale	1.030,25	0,00	AGENZIA FORESTALE REGIONALE	
29026	TERRENI AGRICOLI	1.2.2.02.13.01.001	Indisponibile	113	8	440	PG	ASSISI		No	10/07/1975	TRASFERIMENTO A TITOLO GRATUITO	Valore catastale	29,25	0,00	AGENZIA FORESTALE REGIONALE	
29027	TERRENI AGRICOLI	1.2.2.02.13.01.001	Indisponibile	113	10	85,250	PG	ASSISI		No	10/07/1975	TRASFERIMENTO A TITOLO GRATUITO	Valore catastale	7.154,88	0,00	AGENZIA FORESTALE REGIONALE	
29028	TERRENI AGRICOLI	1.2.2.02.13.01.001	Indisponibile	113	11	30	PG	ASSISI		No	10/07/1975	TRASFERIMENTO A TITOLO GRATUITO	Valore catastale	1,63	0,00	AGENZIA FORESTALE REGIONALE	
29029	TERRENI AGRICOLI	1.2.2.02.13.01.001	Indisponibile	113	12	23,120	PG	ASSISI		No	10/07/1975	TRASFERIMENTO A TITOLO GRATUITO	Valore catastale	1.746,88	0,00	AGENZIA FORESTALE REGIONALE	
29030	TERRENI AGRICOLI	1.2.2.02.13.01.001	Indisponibile	113	13	1,380	PG	ASSISI		No	10/07/1975	TRASFERIMENTO A TITOLO GRATUITO	Valore catastale	115,38	0,00	AGENZIA FORESTALE REGIONALE	
29031	TERRENI AGRICOLI	1.2.2.02.13.01.001	Indisponibile	113	14	7,610	PG	ASSISI		No	10/07/1975	TRASFERIMENTO A TITOLO GRATUITO	Valore catastale	636,63	0,00	AGENZIA FORESTALE REGIONALE	
29032	TERRENI AGRICOLI	1.2.2.02.13.01.001	Indisponibile	113	15	16,480	PG	ASSISI		No	10/07/1975	TRASFERIMENTO A TITOLO GRATUITO	Valore catastale	1.550,25	0,00	AGENZIA FORESTALE REGIONALE	
29033	TERRENI AGRICOLI	1.2.2.02.13.01.001	Indisponibile	113	16	6,240	PG	ASSISI		No	10/07/1975	TRASFERIMENTO A TITOLO GRATUITO	Valore catastale	471,25	0,00	AGENZIA FORESTALE REGIONALE	
29034	TERRENI AGRICOLI	1.2.2.02.13.01.001	Indisponibile	113	17	8,600	PG	ASSISI		No	10/07/1975	TRASFERIMENTO A TITOLO GRATUITO	Valore catastale	650,00	0,00	AGENZIA FORESTALE REGIONALE	
29035	TERRENI AGRICOLI	1.2.2.02.13.01.001	Indisponibile	113	18	84,730	PG	ASSISI		No	10/07/1975	TRASFERIMENTO A TITOLO GRATUITO	Valore catastale	7.111,00	0,00	AGENZIA FORESTALE REGIONALE	
29036	TERRENI AGRICOLI	1.2.2.02.13.01.001	Indisponibile	113	19	301,020	PG	ASSISI		No	10/07/1975	TRASFERIMENTO A TITOLO GRATUITO	Valore catastale	25.262,25	0,00	AGENZIA FORESTALE REGIONALE	
29037	TERRENI AGRICOLI	1.2.2.02.13.01.001	Indisponibile	113	20	24,520	PG	ASSISI		No	10/07/1975	TRASFERIMENTO A TITOLO GRATUITO	Valore catastale	2.057,25	0,00	AGENZIA FORESTALE REGIONALE	
29038	TERRENI AGRICOLI	1.2.2.02.13.01.001	Indisponibile	113	21	1,060	PG	ASSISI		No	10/07/1975	TRASFERIMENTO A TITOLO GRATUITO	Valore catastale	89,38	0,00	AGENZIA FORESTALE REGIONALE	
29039	TERRENI AGRICOLI	1.2.2.02.13.01.001	Indisponibile	113	22	33,820	PG	ASSISI		No	10/07/1975	TRASFERIMENTO A TITOLO GRATUITO	Valore catastale	2.838,88	0,00	AGENZIA FORESTALE REGIONALE	
29040	TERRENI AGRICOLI	1.2.2.02.13.01.001	Indisponibile	113	23	2,460	PG	ASSISI		No	10/07/1975	TRASFERIMENTO A TITOLO GRATUITO	Valore catastale	209,63	0,00	AGENZIA FORESTALE REGIONALE	
29041	TERRENI AGRICOLI	1.2.2.02.13.01.001	Indisponibile	113	24	10,400	PG	ASSISI		No	10/07/1975	TRASFERIMENTO A TITOLO GRATUITO	Valore catastale	872,63	0,00	AGENZIA FORESTALE REGIONALE	
29042	TERRENI AGRICOLI	1.2.2.02.13.01.001	Indisponibile	113	25	26,410	PG	ASSISI		No	10/07/1975	TRASFERIMENTO A TITOLO GRATUITO	Valore catastale	2.216,50	0,00	AGENZIA FORESTALE REGIONALE	
29043	TERRENI AGRICOLI	1.2.2.02.13.01.001	Indisponibile	113	26	45,670	PG	ASSISI		No	10/07/1975	TRASFERIMENTO A TITOLO GRATUITO	Valore catastale	3.833,38	0,00	AGENZIA FORESTALE REGIONALE	

Sviluppameta S.p.A.

PATRIMONIO IMMOBILIARE REGIONE UMBRIA
 Prospetto Terreni al 31/12/2021

Numero Matri- collo	Classificazione secondo il piano dei conti dello Stato Patrimoniale in base al D.lgs. 118/2011 (Descrizione)	Classificazione secondo il piano dei conti dello Stato Patrimoniale in base al D.lgs. 118/2011 (Codice)	Classificazione al seno del codice civile (denominazione U.N., indifferibile)	Foglio	Particella	Superficie mq	Provincia	Comune	Località	Bene soggetto ad ammortamento	Data di acquisizione	Modalità di acquisizione	Criterio di valutazione secondo i principi del D.lgs. 118/2011	Valore dell'immobile secondo il D.lgs. 118/2011 al 31/12/2021 (euro)	Differenza (+, -) al 31/12/2021 rispetto al 31/12/2020 (euro)	Ente Gestore	Note
29044	TERRENI AGRICOLI	1.2.2.02.13.01.001	Indifferibile	113	27	1.530	PG	ASSISI		No	10/07/1975	TRASFERIMENTO A TITOLO GRATUITO	Valore catastale	128,38	0,00	AGENZIA FORESTALE REGIONALE	
29045	TERRENI AGRICOLI	1.2.2.02.13.01.001	Indifferibile	113	28	148.710	PG	ASSISI		No	10/07/1975	TRASFERIMENTO A TITOLO GRATUITO	Valore catastale	12.480,00	0,00	AGENZIA FORESTALE REGIONALE	
29046	TERRENI AGRICOLI	1.2.2.02.13.01.001	Indifferibile	114	2	151.950	PG	ASSISI		No	10/07/1975	TRASFERIMENTO A TITOLO GRATUITO	Valore catastale	24.228,75	0,00	AGENZIA FORESTALE REGIONALE	
29047	TERRENI AGRICOLI	1.2.2.02.13.01.001	Indifferibile	114	3	36.980	PG	ASSISI		No	10/07/1975	TRASFERIMENTO A TITOLO GRATUITO	Valore catastale	5.993,88	0,00	AGENZIA FORESTALE REGIONALE	
29048	TERRENI AGRICOLI	1.2.2.02.13.01.001	Indifferibile	114	133	340.124	PG	ASSISI		No	10/07/1975	TRASFERIMENTO A TITOLO GRATUITO	Valore catastale	28.544,75	0,00	AGENZIA FORESTALE REGIONALE	
29049	TERRENI AGRICOLI	1.2.2.02.13.01.001	Indifferibile	114	5	59.450	PG	ASSISI		No	10/07/1975	TRASFERIMENTO A TITOLO GRATUITO	Valore catastale	4.988,75	0,00	AGENZIA FORESTALE REGIONALE	
29050	TERRENI AGRICOLI	1.2.2.02.13.01.001	Indifferibile	114	6	11.330	PG	ASSISI		No	10/07/1975	TRASFERIMENTO A TITOLO GRATUITO	Valore catastale	2.302,63	0,00	AGENZIA FORESTALE REGIONALE	
29051	TERRENI AGRICOLI	1.2.2.02.13.01.001	Indifferibile	114	7	40.800	PG	ASSISI		No	10/07/1975	TRASFERIMENTO A TITOLO GRATUITO	Valore catastale	3.407,63	0,00	AGENZIA FORESTALE REGIONALE	
29052	TERRENI AGRICOLI	1.2.2.02.13.01.001	Indifferibile	114	101	534.185	PG	ASSISI		No	10/07/1975	TRASFERIMENTO A TITOLO GRATUITO	Valore catastale	85.782,13	0,00	AGENZIA FORESTALE REGIONALE	
29053	TERRENI AGRICOLI	1.2.2.02.13.01.001	Indifferibile	115	3	2.120	PG	ASSISI		No	10/07/1975	TRASFERIMENTO A TITOLO GRATUITO	Valore catastale	177,13	0,00	AGENZIA FORESTALE REGIONALE	
29054	TERRENI AGRICOLI	1.2.2.02.13.01.001	Indifferibile	115	4	59.095	PG	ASSISI		No	10/07/1975	TRASFERIMENTO A TITOLO GRATUITO	Valore catastale	4.463,88	0,00	AGENZIA FORESTALE REGIONALE	
29055	TERRENI AGRICOLI	1.2.2.02.13.01.001	Indifferibile	115	5	5.790	PG	ASSISI		No	10/07/1975	TRASFERIMENTO A TITOLO GRATUITO	Valore catastale	485,88	0,00	AGENZIA FORESTALE REGIONALE	
29056	TERRENI AGRICOLI	1.2.2.02.13.01.001	Indifferibile	115	6	17.600	PG	ASSISI		No	10/07/1975	TRASFERIMENTO A TITOLO GRATUITO	Valore catastale	1.477,13	0,00	AGENZIA FORESTALE REGIONALE	
29057	TERRENI AGRICOLI	1.2.2.02.13.01.001	Indifferibile	115	8	199.090	PG	ASSISI		No	10/07/1975	TRASFERIMENTO A TITOLO GRATUITO	Valore catastale	16.708,25	0,00	AGENZIA FORESTALE REGIONALE	
29058	TERRENI AGRICOLI	1.2.2.02.13.01.001	Indifferibile	115	10	39.980	PG	ASSISI		No	10/07/1975	TRASFERIMENTO A TITOLO GRATUITO	Valore catastale	3.020,88	0,00	AGENZIA FORESTALE REGIONALE	
29059	TERRENI AGRICOLI	1.2.2.02.13.01.001	Indifferibile	115	37	5.270	PG	ASSISI		No	10/07/1975	TRASFERIMENTO A TITOLO GRATUITO	Valore catastale	398,13	0,00	AGENZIA FORESTALE REGIONALE	
29060	TERRENI AGRICOLI	1.2.2.02.13.01.001	Indifferibile	115	38	50	PG	ASSISI		No	10/07/1975	TRASFERIMENTO A TITOLO GRATUITO	Valore catastale	3,25	0,00	AGENZIA FORESTALE REGIONALE	
29061	TERRENI AGRICOLI	1.2.2.02.13.01.001	Indifferibile	115	11	2.440	PG	ASSISI		No	10/07/1975	TRASFERIMENTO A TITOLO GRATUITO	Valore catastale	204,75	0,00	AGENZIA FORESTALE REGIONALE	
29062	TERRENI AGRICOLI	1.2.2.02.13.01.001	Indifferibile	115	12	86.070	PG	ASSISI		No	10/07/1975	TRASFERIMENTO A TITOLO GRATUITO	Valore catastale	7.223,13	0,00	AGENZIA FORESTALE REGIONALE	
29063	TERRENI AGRICOLI	1.2.2.02.13.01.001	Indifferibile	115	15	333.310	PG	ASSISI		No	10/07/1975	TRASFERIMENTO A TITOLO GRATUITO	Valore catastale	27.972,75	0,00	AGENZIA FORESTALE REGIONALE	
29064	TERRENI AGRICOLI	1.2.2.02.13.01.001	Indifferibile	115	40	11.640	PG	ASSISI		No	10/07/1975	TRASFERIMENTO A TITOLO GRATUITO	Valore catastale	976,63	0,00	AGENZIA FORESTALE REGIONALE	

Sviluppamare S.p.A.

PATRIMONIO IMMOBILIARE REGIONE UMBRIA
 Prospetto Terreni al 31/12/2021

Numero Id. (da sistema Informativo)	Classificazione secondo il piano dei conti dello Stato Patrimoniale in base al D.lgs. 118/2011 (Descrizione)	Classificazione secondo il piano dei conti dello Stato Patrimoniale in base al D.lgs. 118/2011 (Codice)	Classificazione ai sensi del codice civile (demaniale/affidatario/alt., indisponibile)	Foglio	Particella	Superficie mq	Provincia	Comune	Località	Bene soggetto ad ammortamento	Data di acquisizione	Modalità di acquisizione	Criterio di valutazione secondo principi del D.lgs. 118/2011	Valore dell'immobile secondo il D.lgs. 118/2011 al 31/12/2021 (euro)	Differenziale al 31/12/2021 al 31/12/2020 (euro)	Ente Gestore	Note
29065	TERRENI AGRICOLI	1.2.2.02.13.01.001	Indisponibile	115	16	4.420	PG	ASSISI		No	10/07/1975	TRASFERIMENTO A TITOLO GRATUITO	Valore catastale	370,50	0,00	AGENZIA FORESTALE REGIONALE	
29066	TERRENI AGRICOLI	1.2.2.02.13.01.001	Indisponibile	115	17	10.020	PG	ASSISI		No	10/07/1975	TRASFERIMENTO A TITOLO GRATUITO	Valore catastale	840,13	0,00	AGENZIA FORESTALE REGIONALE	
29067	TERRENI AGRICOLI	1.2.2.02.13.01.001	Indisponibile	115	18	14.810	PG	ASSISI		No	10/07/1975	TRASFERIMENTO A TITOLO GRATUITO	Valore catastale	1.243,13	0,00	AGENZIA FORESTALE REGIONALE	
29068	TERRENI AGRICOLI	1.2.2.02.13.01.001	Indisponibile	115	19	14.650	PG	ASSISI		No	10/07/1975	TRASFERIMENTO A TITOLO GRATUITO	Valore catastale	1.230,13	0,00	AGENZIA FORESTALE REGIONALE	
29069	TERRENI AGRICOLI	1.2.2.02.13.01.001	Indisponibile	115	20	88.025	PG	ASSISI		No	10/07/1975	TRASFERIMENTO A TITOLO GRATUITO	Valore catastale	15.780,38	0,00	AGENZIA FORESTALE REGIONALE	
29070	TERRENI AGRICOLI	1.2.2.02.13.01.001	Indisponibile	115	21	42.565	PG	ASSISI		No	10/07/1975	TRASFERIMENTO A TITOLO GRATUITO	Valore catastale	3.571,75	0,00	AGENZIA FORESTALE REGIONALE	
29071	TERRENI AGRICOLI	1.2.2.02.13.01.001	Indisponibile	115	27	110	PG	ASSISI		No	10/07/1975	TRASFERIMENTO A TITOLO GRATUITO	Valore catastale	3.571,75	0,00	AGENZIA FORESTALE REGIONALE	
29072	TERRENI AGRICOLI	1.2.2.02.13.01.001	Indisponibile	115	23	11.380	PG	ASSISI	Frazione Armezzano	No	24/09/1984	PERMUTA	Valore acquisizione	153,39	0,00	AGENZIA FORESTALE REGIONALE	Valore permuto
29073	TERRENI AGRICOLI	1.2.2.02.13.01.001	Indisponibile	129	1	62.920	PG	ASSISI		No	10/07/1975	TRASFERIMENTO A TITOLO GRATUITO	Valore catastale	5.261,25	0,00	AGENZIA FORESTALE REGIONALE	
29074	ALTRI TERRENI NAC	1.2.2.02.13.99.999	Indisponibile	129	4	11680	PG	ASSISI		No	10/07/1975	TRASFERIMENTO A TITOLO GRATUITO	Valore catastale	980,37	0,00	AGENZIA FORESTALE REGIONALE	Il valore è stato determinato applicando il valore del P.D. delle particelle limitrofe aventi la stessa coltura BOSCO CEDUI
29075	ALTRI TERRENI NAC	1.2.2.02.13.99.999	Indisponibile	129	11	3460	PG	ASSISI		No	10/07/1975	TRASFERIMENTO A TITOLO GRATUITO	Valore catastale	290,42	0,00	AGENZIA FORESTALE REGIONALE	Il valore è stato determinato applicando il valore del P.D. delle particelle limitrofe aventi la stessa coltura BOSCO CEDUI
29076	TERRENI AGRICOLI	1.2.2.02.13.01.001	Indisponibile	129	16	46.710	PG	ASSISI		No	10/07/1975	TRASFERIMENTO A TITOLO GRATUITO	Valore catastale	3.919,50	0,00	AGENZIA FORESTALE REGIONALE	
29077	TERRENI AGRICOLI	1.2.2.02.13.01.001	Indisponibile	129	17	10.110	PG	ASSISI		No	10/07/1975	TRASFERIMENTO A TITOLO GRATUITO	Valore catastale	1.356,88	0,00	AGENZIA FORESTALE REGIONALE	
29078	TERRENI AGRICOLI	1.2.2.02.13.01.001	Indisponibile	129	18	9.210	PG	ASSISI		No	10/07/1975	TRASFERIMENTO A TITOLO GRATUITO	Valore catastale	773,50	0,00	AGENZIA FORESTALE REGIONALE	
29079	TERRENI AGRICOLI	1.2.2.02.13.01.001	Indisponibile	129	19	14.730	PG	ASSISI		No	10/07/1975	TRASFERIMENTO A TITOLO GRATUITO	Valore catastale	1.236,63	0,00	AGENZIA FORESTALE REGIONALE	
29080	TERRENI AGRICOLI	1.2.2.02.13.01.001	Indisponibile	129	21	10.850	PG	ASSISI		No	10/07/1975	TRASFERIMENTO A TITOLO GRATUITO	Valore catastale	910,00	0,00	AGENZIA FORESTALE REGIONALE	
29081	TERRENI AGRICOLI	1.2.2.02.13.01.001	Indisponibile	129	22	135.760	PG	ASSISI		No	10/07/1975	TRASFERIMENTO A TITOLO GRATUITO	Valore catastale	11.392,88	0,00	AGENZIA FORESTALE REGIONALE	
29082	TERRENI AGRICOLI	1.2.2.02.13.01.001	Indisponibile	129	26	12.850	PG	ASSISI		No	10/07/1975	TRASFERIMENTO A TITOLO GRATUITO	Valore catastale	862,88	0,00	AGENZIA FORESTALE REGIONALE	
29083	TERRENI AGRICOLI	1.2.2.02.13.01.001	Indisponibile	129	35	5.400	PG	ASSISI		No	10/07/1975	TRASFERIMENTO A TITOLO GRATUITO	Valore catastale	1.132,63	0,00	AGENZIA FORESTALE REGIONALE	
29084	TERRENI AGRICOLI	1.2.2.02.13.01.001	Indisponibile	129	53	1.720	PG	ASSISI		No	10/07/1975	TRASFERIMENTO A TITOLO GRATUITO	Valore catastale	201,50	0,00	AGENZIA FORESTALE REGIONALE	
29085	TERRENI AGRICOLI	1.2.2.02.13.01.001	Indisponibile	130	1	26.710	PG	ASSISI		No	10/07/1975	TRASFERIMENTO A TITOLO GRATUITO	Valore catastale	2.018,25	0,00	AGENZIA FORESTALE REGIONALE	

Sviluppamaria S.p.A.

PATRIMONIO IMMOBILIARE REGIONE UMBRIA
 Prospetto Terreni al 31/12/2021

Numero Id. (da sistema Informativo)	Classificazione secondo il piano dei conti dello Stato Patrimoniale in base al D.lgs. 118/2011 (Descrizione)	Classificazione secondo il piano dei conti dello Stato Patrimoniale in base al D.lgs. 118/2011 (Codice)	Classificazione ai sensi del codice civile (demaniale/affondata/iva, indisponibile)	Foglio	Particella	Superficie mq	Provincia	Comune	Località	Bene soggetto ad ammortamento	Data di acquisizione	Modalità di acquisizione	Criterio di valutazione secondo i principi del D.lgs. 118/2011	Valore dell'immobile secondo il D.lgs. 118/2021 al 31/12/2021 (euro)	Differenza (+, -) al 31/12/2021 (euro)	Ente Gestore	Note
29086	TERRENI AGRICOLI	1.2.2.02.13.01.001	Indisponibile	130	2	260	PG	ASSISI		No	10/07/1975	TRASFERIMENTO A TITOLO GRATUITO	Valore catastale	11,38	0,00	AGENZIA FORESTALE REGIONALE	
29087	TERRENI AGRICOLI	1.2.2.02.13.01.001	Indisponibile	130	3	1.710	PG	ASSISI		No	10/07/1975	TRASFERIMENTO A TITOLO GRATUITO	Valore catastale	157,63	0,00	AGENZIA FORESTALE REGIONALE	
29088	TERRENI AGRICOLI	1.2.2.02.13.01.001	Indisponibile	130	4	3.280	PG	ASSISI		No	10/07/1975	TRASFERIMENTO A TITOLO GRATUITO	Valore catastale	221,00	0,00	AGENZIA FORESTALE REGIONALE	
29089	TERRENI AGRICOLI	1.2.2.02.13.01.001	Indisponibile	130	5	86.520	PG	ASSISI		No	10/07/1975	TRASFERIMENTO A TITOLO GRATUITO	Valore catastale	8.172,13	0,00	AGENZIA FORESTALE REGIONALE	
29090	TERRENI AGRICOLI	1.2.2.02.13.01.001	Indisponibile	130	11	4.940	PG	ASSISI		No	10/07/1975	TRASFERIMENTO A TITOLO GRATUITO	Valore catastale	456,63	0,00	REGIONE	
29091	TERRENI AGRICOLI	1.2.2.02.13.01.001	Indisponibile	130	12	13.990	PG	ASSISI		No	10/07/1975	TRASFERIMENTO A TITOLO GRATUITO	Valore catastale	1.252,88	0,00	AGENZIA FORESTALE REGIONALE	
29092	TERRENI AGRICOLI	1.2.2.02.13.01.001	Indisponibile	130	44	17.960	PG	ASSISI		No	10/07/1975	TRASFERIMENTO A TITOLO GRATUITO	Valore catastale	1.657,50	0,00	AGENZIA FORESTALE REGIONALE	
29093	TERRENI AGRICOLI	1.2.2.02.13.01.001	Indisponibile	130	45	29.640	PG	ASSISI		No	10/07/1975	TRASFERIMENTO A TITOLO GRATUITO	Valore catastale	2.736,50	0,00	AGENZIA FORESTALE REGIONALE	
29094	TERRENI AGRICOLI	1.2.2.02.13.01.001	Indisponibile	130	77	4.010	PG	ASSISI		No	10/07/1975	TRASFERIMENTO A TITOLO GRATUITO	Valore catastale	302,25	0,00	AGENZIA FORESTALE REGIONALE	
29095	TERRENI AGRICOLI	1.2.2.02.13.01.001	Indisponibile	130	92	2.240	PG	ASSISI		No	10/07/1975	TRASFERIMENTO A TITOLO GRATUITO	Valore catastale	131,63	0,00	AGENZIA FORESTALE REGIONALE	
29096	TERRENI AGRICOLI	1.2.2.02.13.01.001	Indisponibile	130	93	19.910	PG	ASSISI		No	10/07/1975	TRASFERIMENTO A TITOLO GRATUITO	Valore catastale	1.503,13	0,00	AGENZIA FORESTALE REGIONALE	
29097	TERRENI AGRICOLI	1.2.2.02.13.01.001	Indisponibile	130	94	13.110	PG	ASSISI		No	10/07/1975	TRASFERIMENTO A TITOLO GRATUITO	Valore catastale	1.980,88	0,00	AGENZIA FORESTALE REGIONALE	
29098	TERRENI AGRICOLI	1.2.2.02.13.01.001	Indisponibile	130	99	6.860	PG	ASSISI		No	10/07/1975	TRASFERIMENTO A TITOLO GRATUITO	Valore catastale	1.036,75	0,00	AGENZIA FORESTALE REGIONALE	
29099	TERRENI AGRICOLI	1.2.2.02.13.01.001	Indisponibile	131	1	8.670	PG	ASSISI		No	10/07/1975	TRASFERIMENTO A TITOLO GRATUITO	Valore catastale	654,88	0,00	AGENZIA FORESTALE REGIONALE	
29100	TERRENI AGRICOLI	1.2.2.02.13.01.001	Indisponibile	131	2	11.410	PG	ASSISI		No	10/07/1975	TRASFERIMENTO A TITOLO GRATUITO	Valore catastale	1.340,63	0,00	AGENZIA FORESTALE REGIONALE	
29101	TERRENI AGRICOLI	1.2.2.02.13.01.001	Indisponibile	131	3	56.250	PG	ASSISI		No	10/07/1975	TRASFERIMENTO A TITOLO GRATUITO	Valore catastale	8.497,13	0,00	AGENZIA FORESTALE REGIONALE	
29102	TERRENI AGRICOLI	1.2.2.02.13.01.001	Indisponibile	131	4	41.920	PG	ASSISI		No	10/07/1975	TRASFERIMENTO A TITOLO GRATUITO	Valore catastale	3.518,13	0,00	AGENZIA FORESTALE REGIONALE	
29103	TERRENI AGRICOLI	1.2.2.02.13.01.001	Indisponibile	131	5	46.630	PG	ASSISI		No	10/07/1975	TRASFERIMENTO A TITOLO GRATUITO	Valore catastale	4.082,00	0,00	AGENZIA FORESTALE REGIONALE	
29104	TERRENI AGRICOLI	1.2.2.02.13.01.001	Indisponibile	131	6	12.410	PG	ASSISI		No	10/07/1975	TRASFERIMENTO A TITOLO GRATUITO	Valore catastale	1.665,63	0,00	AGENZIA FORESTALE REGIONALE	
29105	TERRENI AGRICOLI	1.2.2.02.13.01.001	Indisponibile	131	7	71.020	PG	ASSISI		No	10/07/1975	TRASFERIMENTO A TITOLO GRATUITO	Valore catastale	5.960,50	0,00	AGENZIA FORESTALE REGIONALE	
29106	TERRENI AGRICOLI	1.2.2.02.13.01.001	Indisponibile	131	8	52.140	PG	ASSISI		No	10/07/1975	TRASFERIMENTO A TITOLO GRATUITO	Valore catastale	1.239,88	0,00	AGENZIA FORESTALE REGIONALE	

Sviluppamaria S.p.A.

PATRIMONIO IMMOBILIARE REGIONE UMBRIA
 Prospetto Terreni al 31/12/2021

Numero di catasto (da sistema informativo)	Classificazione secondo il piano dei conti dello Stato Patrimoniale in base al D.lgs. 118/2011 (Descrizione)	Classificazione secondo il piano dei conti dello Stato Patrimoniale in base al D.lgs. 118/2011 (Codice)	Classificazione ai sensi del codice civile (demaniale/affidato/alt., indisponibile)	Foglio	Particella	Superficie mq	Provincia	Comune	Località	Bene soggetto ad ammortamento	Data di acquisizione	Modalità di acquisizione	Criterio di valutazione secondo principi del D.lgs. 118/2011	Valore dell'immobile secondo D.lgs. 118/2011 al 31/12/2021 (euro)	Valore dell'immobile secondo D.lgs. 118/2011 al 31/12/2020 (euro)	Differenza (+, -) al 31/12/2021 (euro)	Ente Gestore	Note
29107	TERRENI AGRICOLI	1.2.2.02.13.01.001	Indisponibile	131	9	7.710	PG	ASSISI		No	10/07/1975	TRASFERIMENTO A TITOLO GRATUITO	Valore catastale	1.286,63	1.286,63	0,00	AGENZIA FORESTALE REGIONALE	
29108	TERRENI AGRICOLI	1.2.2.02.13.01.001	Indisponibile	131	11	26.800	PG	ASSISI		No	10/07/1975	TRASFERIMENTO A TITOLO GRATUITO	Valore catastale	4.439,50	4.439,50	0,00	AGENZIA FORESTALE REGIONALE	
29109	TERRENI AGRICOLI	1.2.2.02.13.01.001	Indisponibile	131	15	10.590	PG	ASSISI		No	10/07/1975	TRASFERIMENTO A TITOLO GRATUITO	Valore catastale	1.480,38	1.480,38	0,00	AGENZIA FORESTALE REGIONALE	
29110	TERRENI AGRICOLI	1.2.2.02.13.01.001	Indisponibile	131	16	9.780	PG	ASSISI		No	10/07/1975	TRASFERIMENTO A TITOLO GRATUITO	Valore catastale	1.477,13	1.477,13	0,00	AGENZIA FORESTALE REGIONALE	
29111	TERRENI AGRICOLI	1.2.2.02.13.01.001	Indisponibile	131	17	260	PG	ASSISI		No	10/07/1975	TRASFERIMENTO A TITOLO GRATUITO	Valore catastale	39,00	39,00	0,00	AGENZIA FORESTALE REGIONALE	
29112	TERRENI AGRICOLI	1.2.2.02.13.01.001	Indisponibile	131	18	2.440	PG	ASSISI		No	10/07/1975	TRASFERIMENTO A TITOLO GRATUITO	Valore catastale	183,63	183,63	0,00	AGENZIA FORESTALE REGIONALE	
29113	TERRENI AGRICOLI	1.2.2.02.13.01.001	Indisponibile	131	19	8.960	PG	ASSISI		No	10/07/1975	TRASFERIMENTO A TITOLO GRATUITO	Valore catastale	792,38	792,38	0,00	AGENZIA FORESTALE REGIONALE	
29114	TERRENI AGRICOLI	1.2.2.02.13.01.001	Indisponibile	131	20	107.520	PG	ASSISI		No	10/07/1975	TRASFERIMENTO A TITOLO GRATUITO	Valore catastale	16.241,88	16.241,88	0,00	AGENZIA FORESTALE REGIONALE	
29115	TERRENI AGRICOLI	1.2.2.02.13.01.001	Indisponibile	131	21	72.660	PG	ASSISI		No	10/07/1975	TRASFERIMENTO A TITOLO GRATUITO	Valore catastale	11.616,75	11.616,75	0,00	AGENZIA FORESTALE REGIONALE	Aggiornamento catastale anno 2019
29116	TERRENI AGRICOLI	1.2.2.02.13.01.001	Indisponibile	131	22	1.620	PG	ASSISI		No	10/07/1975	TRASFERIMENTO A TITOLO GRATUITO	Valore catastale	258,38	258,38	0,00	AGENZIA FORESTALE REGIONALE	
29117	TERRENI AGRICOLI	1.2.2.02.13.01.001	Indisponibile	131	23	3.310	PG	ASSISI		No	10/07/1975	TRASFERIMENTO A TITOLO GRATUITO	Valore catastale	528,13	528,13	0,00	AGENZIA FORESTALE REGIONALE	
29118	TERRENI AGRICOLI	1.2.2.02.13.01.001	Indisponibile	131	24	45.900	PG	ASSISI		No	10/07/1975	TRASFERIMENTO A TITOLO GRATUITO	Valore catastale	5.518,50	5.518,50	0,00	AGENZIA FORESTALE REGIONALE	Aggiornamento catastale anno 2020
29119	TERRENI AGRICOLI	1.2.2.02.13.01.001	Indisponibile	131	25	86.866	PG	ASSISI		No	10/07/1975	TRASFERIMENTO A TITOLO GRATUITO	Valore catastale	13.121,88	13.121,88	0,00	AGENZIA FORESTALE REGIONALE	
29120	TERRENI AGRICOLI	1.2.2.02.13.01.001	Indisponibile	131	26	292.370	PG	ASSISI		No	10/07/1975	TRASFERIMENTO A TITOLO GRATUITO	Valore catastale	42.656,25	42.656,25	0,00	AGENZIA FORESTALE REGIONALE	
29121	TERRENI AGRICOLI	1.2.2.02.13.01.001	Indisponibile	131	27	97.960	PG	ASSISI		No	10/07/1975	TRASFERIMENTO A TITOLO GRATUITO	Valore catastale	14.798,88	14.798,88	0,00	AGENZIA FORESTALE REGIONALE	
29122	TERRENI AGRICOLI	1.2.2.02.13.01.001	Indisponibile	131	28	14.370	PG	ASSISI		No	10/07/1975	TRASFERIMENTO A TITOLO GRATUITO	Valore catastale	1.808,63	1.808,63	0,00	AGENZIA FORESTALE REGIONALE	
29123	TERRENI AGRICOLI	1.2.2.02.13.01.001	Indisponibile	131	29	5.280	PG	ASSISI		No	10/07/1975	TRASFERIMENTO A TITOLO GRATUITO	Valore catastale	861,25	861,25	0,00	AGENZIA FORESTALE REGIONALE	
29124	TERRENI AGRICOLI	1.2.2.02.13.01.001	Indisponibile	132	3	643.660	PG	ASSISI		No	10/07/1975	TRASFERIMENTO A TITOLO GRATUITO	Valore catastale	102.635,00	102.635,00	0,00	AGENZIA FORESTALE REGIONALE	
29125	TERRENI AGRICOLI	1.2.2.02.13.01.001	Indisponibile	132	4	6.300	PG	ASSISI		No	10/07/1975	TRASFERIMENTO A TITOLO GRATUITO	Valore catastale	1.122,88	1.122,88	0,00	AGENZIA FORESTALE REGIONALE	
29126	TERRENI AGRICOLI	1.2.2.02.13.01.001	Indisponibile	132	5	106.950	PG	ASSISI		No	10/07/1975	TRASFERIMENTO A TITOLO GRATUITO	Valore catastale	17.054,38	17.054,38	0,00	AGENZIA FORESTALE REGIONALE	
29127	TERRENI AGRICOLI	1.2.2.02.13.01.001	Indisponibile	132	6	7.990	PG	ASSISI		No	10/07/1975	TRASFERIMENTO A TITOLO GRATUITO	Valore catastale	1.226,88	1.226,88	0,00	AGENZIA FORESTALE REGIONALE	Aggiornamento catastale anno 2019

Sviluppamaria S.p.A.

PATRIMONIO IMMOBILIARE REGIONE UMBRIA
 Prospetto Terreni al 31/12/2021

Numero Id. (da sistema Informativo)	Classificazione secondo il piano dei conti dello Stato Patrimoniale in base al D.lgs. 118/2011 (Descrizione)	Classificazione secondo il piano dei conti dello Stato Patrimoniale in base al D.lgs. 118/2011 (Codice)	Classificazione ai sensi del codice civile (demaniale/affidato/alt., indisponibile)	Foglio	Particella	Superficie mq	Provincia	Comune	Località	Bene soggetto ad ammortamento	Data di acquisizione	Modalità di acquisizione	Criterio di valutazione secondo principi del D.lgs. 118/2011	Valore dell'immobile secondo il D.lgs. 118/2011 al 31/12/2021 (euro)	Differenza (+, -) al 31/12/2021 (euro)	Ente Gestore	Note
29128	TERRENI AGRICOLI	1.2.2.02.13.01.001	Indisponibile	132	7	910	PG	ASSISI		No	10/07/1975	TRASFERIMENTO A TITOLO GRATUITO	Valore catastale	144,63	0,00	AGENZIA FORESTALE REGIONALE	
29129	TERRENI AGRICOLI	1.2.2.02.13.01.001	Indisponibile	132	8	60.570	PG	ASSISI		No	10/07/1975	TRASFERIMENTO A TITOLO GRATUITO	Valore catastale	9.659,00	0,00	AGENZIA FORESTALE REGIONALE	
29130	TERRENI AGRICOLI	1.2.2.02.13.01.001	Indisponibile	132	9	11.920	PG	ASSISI		No	10/07/1975	TRASFERIMENTO A TITOLO GRATUITO	Valore catastale	1.901,25	0,00	AGENZIA FORESTALE REGIONALE	
29131	TERRENI AGRICOLI	1.2.2.02.13.01.001	Indisponibile	132	10	51.360	PG	ASSISI		No	10/07/1975	TRASFERIMENTO A TITOLO GRATUITO	Valore catastale	6.035,25	0,00	AGENZIA FORESTALE REGIONALE	
29132	TERRENI AGRICOLI	1.2.2.02.13.01.001	Indisponibile	132	11	5.960	PG	ASSISI		No	10/07/1975	TRASFERIMENTO A TITOLO GRATUITO	Valore catastale	953,88	0,00	AGENZIA FORESTALE REGIONALE	
29133	TERRENI AGRICOLI	1.2.2.02.13.01.001	Indisponibile	132	12	5.760	PG	ASSISI		No	10/07/1975	TRASFERIMENTO A TITOLO GRATUITO	Valore catastale	921,38	0,00	AGENZIA FORESTALE REGIONALE	
29134	TERRENI AGRICOLI	1.2.2.02.13.01.001	Indisponibile	132	14	280	PG	ASSISI		No	10/07/1975	TRASFERIMENTO A TITOLO GRATUITO	Valore catastale	48,75	0,00	AGENZIA FORESTALE REGIONALE	
29135	TERRENI AGRICOLI	1.2.2.02.13.01.001	Indisponibile	132	101	433.085	PG	ASSISI		No	10/07/1975	TRASFERIMENTO A TITOLO GRATUITO	Valore catastale	71.030,38	0,00	AGENZIA FORESTALE REGIONALE	
29136	TERRENI AGRICOLI	1.2.2.02.13.01.001	Indisponibile	133	1	146.250	PG	ASSISI		No	10/07/1975	TRASFERIMENTO A TITOLO GRATUITO	Valore catastale	23.715,63	0,00	AGENZIA FORESTALE REGIONALE	Aggiornamento catastale anno 2020
29137	TERRENI AGRICOLI	1.2.2.02.13.01.001	Indisponibile	133	2	40.650	PG	ASSISI		No	10/07/1975	TRASFERIMENTO A TITOLO GRATUITO	Valore catastale	6.482,13	0,00	AGENZIA FORESTALE REGIONALE	
29138	TERRENI AGRICOLI	1.2.2.02.13.01.001	Indisponibile	133	3	83.240	PG	ASSISI		No	10/07/1975	TRASFERIMENTO A TITOLO GRATUITO	Valore catastale	12.548,25	0,00	AGENZIA FORESTALE REGIONALE	
29139	TERRENI AGRICOLI	1.2.2.02.13.01.001	Indisponibile	133	4	117.820	PG	ASSISI		No	10/07/1975	TRASFERIMENTO A TITOLO GRATUITO	Valore catastale	9.888,13	0,00	AGENZIA FORESTALE REGIONALE	
29140	TERRENI AGRICOLI	1.2.2.02.13.01.001	Indisponibile	133	5	66.800	PG	ASSISI		No	10/07/1975	TRASFERIMENTO A TITOLO GRATUITO	Valore catastale	10.437,38	0,00	AGENZIA FORESTALE REGIONALE	
29141	TERRENI AGRICOLI	1.2.2.02.13.01.001	Indisponibile	133	6	120	PG	ASSISI		No	10/07/1975	TRASFERIMENTO A TITOLO GRATUITO	Valore catastale	14,63	0,00	AGENZIA FORESTALE REGIONALE	
29142	TERRENI AGRICOLI	1.2.2.02.13.01.001	Indisponibile	133	7	77.150	PG	ASSISI		No	10/07/1975	TRASFERIMENTO A TITOLO GRATUITO	Valore catastale	6.474,00	0,00	AGENZIA FORESTALE REGIONALE	
29143	TERRENI AGRICOLI	1.2.2.02.13.01.001	Indisponibile	133	8	77.940	PG	ASSISI		No	10/07/1975	TRASFERIMENTO A TITOLO GRATUITO	Valore catastale	6.540,63	0,00	AGENZIA FORESTALE REGIONALE	
29144	TERRENI AGRICOLI	1.2.2.02.13.01.001	Indisponibile	133	9	25.730	PG	ASSISI		No	10/07/1975	TRASFERIMENTO A TITOLO GRATUITO	Valore catastale	4.103,13	0,00	AGENZIA FORESTALE REGIONALE	
29145	TERRENI AGRICOLI	1.2.2.02.13.01.001	Indisponibile	133	10	1.160	PG	ASSISI		No	10/07/1975	TRASFERIMENTO A TITOLO GRATUITO	Valore catastale	151,13	0,00	AGENZIA FORESTALE REGIONALE	Aggiornamento catastale anno 2019
29146	TERRENI AGRICOLI	1.2.2.02.13.01.001	Indisponibile	133	11	13.400	PG	ASSISI		No	10/07/1975	TRASFERIMENTO A TITOLO GRATUITO	Valore catastale	2.091,38	0,00	AGENZIA FORESTALE REGIONALE	
29147	TERRENI AGRICOLI	1.2.2.02.13.01.001	Indisponibile	133	12	36.410	PG	ASSISI		No	10/07/1975	TRASFERIMENTO A TITOLO GRATUITO	Valore catastale	4.940,00	0,00	AGENZIA FORESTALE REGIONALE	
29148	TERRENI AGRICOLI	1.2.2.02.13.01.001	Indisponibile	133	13	36.410	PG	ASSISI		No	10/07/1975	TRASFERIMENTO A TITOLO GRATUITO	Valore catastale	6.212,38	0,00	AGENZIA FORESTALE REGIONALE	

Sviluppameta S.p.A.

PATRIMONIO IMMOBILIARE REGIONE UMBRIA
 Prospetto Terreni al 31/12/2021

Numero di catasto (da sistema informativo)	Classificazione secondo il piano dei conti dello Stato Patrimoniale in base al D.lgs. 118/2011 (Descrizione)	Classificazione secondo il piano dei conti dello Stato Patrimoniale in base al D.lgs. 118/2011 (Codice)	Classificazione ai sensi del codice civile (demaniale/affidatario/alt., indisponibile)	Foglio	Particella	Superficie mq	Provincia	Comune	Località	Bene soggetto ad ammortamento	Data di acquisizione	Modalità di acquisizione	Criterio di valutazione secondo principi del D.lgs. 118/2011	Valore dell'immobile secondo il D.lgs. 118/2011 al 31/12/2021 (euro)	Differenza (+, -) al 31/12/2021 (euro)	Ente Gestore	Note
29149	TERRENI AGRICOLI	1.2.2.02.13.01.001	Indisponibile	133	14	28.890	PG	ASSISI		No	10/07/1975	TRASFERIMENTO A TITOLO GRATUITO	Valore catastale	4.606,88	0,00	AGENZIA FORESTALE REGIONALE	
29150	TERRENI AGRICOLI	1.2.2.02.13.01.001	Indisponibile	133	15	28.310	PG	ASSISI		No	10/07/1975	TRASFERIMENTO A TITOLO GRATUITO	Valore catastale	4.514,25	0,00	AGENZIA FORESTALE REGIONALE	
29151	TERRENI AGRICOLI	1.2.2.02.13.01.001	Indisponibile	133	16	82.640	PG	ASSISI		No	10/07/1975	TRASFERIMENTO A TITOLO GRATUITO	Valore catastale	13.177,13	0,00	AGENZIA FORESTALE REGIONALE	
29152	TERRENI AGRICOLI	1.2.2.02.13.01.001	Indisponibile	133	20	2.460	PG	ASSISI		No	10/07/1975	TRASFERIMENTO A TITOLO GRATUITO	Valore catastale	419,25	0,00	AGENZIA FORESTALE REGIONALE	
29153	TERRENI AGRICOLI	1.2.2.02.13.01.001	Indisponibile	133	21	215.900	PG	ASSISI		No	10/07/1975	TRASFERIMENTO A TITOLO GRATUITO	Valore catastale	25.109,63	0,00	AGENZIA FORESTALE REGIONALE	
29154	TERRENI AGRICOLI	1.2.2.02.13.01.001	Indisponibile	133	22	94.140	PG	ASSISI		No	10/07/1975	TRASFERIMENTO A TITOLO GRATUITO	Valore catastale	6.321,25	0,00	AGENZIA FORESTALE REGIONALE	
29155	ALTRI TERRENI NAC	1.2.2.02.13.99.999	Indisponibile	135	40	820	PG	ASSISI		No	10/07/1975	TRASFERIMENTO A TITOLO GRATUITO	Valore catastale	392,26	0,00	AGENZIA FORESTALE REGIONALE	Il valore è stato determinato applicando il valore del R.D. delle particelle limitrofe aventi la stessa cultura: SEMINATIVO
29156	TERRENI AGRICOLI	1.2.2.02.13.01.001	Indisponibile	134	41	6.170	PG	ASSISI		No	10/07/1975	TRASFERIMENTO A TITOLO GRATUITO	Valore catastale	392,38	0,00	AGENZIA FORESTALE REGIONALE	
29157	ALTRI TERRENI NAC	1.2.2.02.13.99.999	Indisponibile	135	42	330	PG	ASSISI		No	10/07/1975	TRASFERIMENTO A TITOLO GRATUITO	Valore catastale	157,86	0,00	AGENZIA FORESTALE REGIONALE	Il valore è stato determinato applicando il valore del R.D. delle particelle limitrofe aventi la stessa cultura: SEMINATIVO
29158	TERRENI AGRICOLI	1.2.2.02.13.01.001	Indisponibile	134	56	58.110	PG	ASSISI		No	10/07/1975	TRASFERIMENTO A TITOLO GRATUITO	Valore catastale	3.414,13	0,00	AGENZIA FORESTALE REGIONALE	
29159	TERRENI AGRICOLI	1.2.2.02.13.01.001	Indisponibile	134	57	32.980	PG	ASSISI		No	10/07/1975	TRASFERIMENTO A TITOLO GRATUITO	Valore catastale	1.937,00	0,00	AGENZIA FORESTALE REGIONALE	
29160	TERRENI AGRICOLI	1.2.2.02.13.01.001	Indisponibile	134	58	151.990	PG	ASSISI		No	10/07/1975	TRASFERIMENTO A TITOLO GRATUITO	Valore catastale	11.480,63	0,00	AGENZIA FORESTALE REGIONALE	
29161	TERRENI AGRICOLI	1.2.2.02.13.01.001	Indisponibile	134	59	15.460	PG	ASSISI		No	10/07/1975	TRASFERIMENTO A TITOLO GRATUITO	Valore catastale	906,38	0,00	AGENZIA FORESTALE REGIONALE	
29162	TERRENI AGRICOLI	1.2.2.02.13.01.001	Indisponibile	134	60	6.200	PG	ASSISI		No	10/07/1975	TRASFERIMENTO A TITOLO GRATUITO	Valore catastale	364,00	0,00	AGENZIA FORESTALE REGIONALE	
29163	TERRENI AGRICOLI	1.2.2.02.13.01.001	Indisponibile	134	61	9.230	PG	ASSISI		No	10/07/1975	TRASFERIMENTO A TITOLO GRATUITO	Valore catastale	542,75	0,00	AGENZIA FORESTALE REGIONALE	
29164	TERRENI AGRICOLI	1.2.2.02.13.01.001	Indisponibile	134	62	53.360	PG	ASSISI		No	10/07/1975	TRASFERIMENTO A TITOLO GRATUITO	Valore catastale	3.134,63	0,00	AGENZIA FORESTALE REGIONALE	
29165	TERRENI AGRICOLI	1.2.2.02.13.01.001	Indisponibile	134	63	104.542	PG	ASSISI		No	10/07/1975	TRASFERIMENTO A TITOLO GRATUITO	Valore catastale	7.895,88	0,00	AGENZIA FORESTALE REGIONALE	
29166	TERRENI AGRICOLI	1.2.2.02.13.01.001	Indisponibile	134	64	170	PG	ASSISI		No	10/07/1975	TRASFERIMENTO A TITOLO GRATUITO	Valore catastale	9,75	0,00	AGENZIA FORESTALE REGIONALE	
29167	TERRENI AGRICOLI	1.2.2.02.13.01.001	Indisponibile	134	65	820	PG	ASSISI		No	10/07/1975	TRASFERIMENTO A TITOLO GRATUITO	Valore catastale	48,75	0,00	AGENZIA FORESTALE REGIONALE	
29168	TERRENI AGRICOLI	1.2.2.02.13.01.001	Indisponibile	134	338	139.471	PG	ASSISI		No	10/07/1975	TRASFERIMENTO A TITOLO GRATUITO	Valore catastale	8.193,25	0,00	AGENZIA FORESTALE REGIONALE	
29169	TERRENI AGRICOLI	1.2.2.02.13.01.001	Indisponibile	134	67	15.650	PG	ASSISI		No	10/07/1975	TRASFERIMENTO A TITOLO GRATUITO	Valore catastale	1.181,38	0,00	AGENZIA FORESTALE REGIONALE	

Sviluppamaria S.p.A.

PATRIMONIO IMMOBILIARE REGIONE UMBRIA
 Prospetto Terreni al 31/12/2021

Numero Id. (da sistema Informativo)	Classificazione secondo il piano dei conti dello Stato Patrimoniale in base al D.lgs. 118/2011 (Descrizione)	Classificazione secondo il piano dei conti dello Stato Patrimoniale in base al D.lgs. 118/2011 (Codice)	Classificazione ai sensi del codice civile (demaniale/affidato/ini, indisponibile)	Foglio	Particella	Superficie mq	Provincia	Comune	Località	Bene soggetto ad ammortamento	Data di acquisizione	Modalità di acquisizione	Criterio di valutazione secondo principi del D.lgs. 118/2011	Valore dell'immobile secondo il D.lgs. 118/2011 al 31/12/2021 (euro)	Differenza (+/-) al 31/12/2021 (euro)	Ente Gestore	Note
29170	TERRENI AGRICOLI	1.2.2.02.13.01.001	Indisponibile	135	37	11.710	PG	ASSISI		No	10/07/1975	TRASFERIMENTO A TITOLO GRATUITO	Valore catastale	1.090,63	0,00	AGENZIA FORESTALE REGIONALE	
29171	TERRENI AGRICOLI	1.2.2.02.13.01.001	Indisponibile	135	41	12,100	PG	ASSISI		No	10/07/1975	TRASFERIMENTO A TITOLO GRATUITO	Valore catastale	5.788,25	0,00	AGENZIA FORESTALE REGIONALE	
29172	TERRENI AGRICOLI	1.2.2.02.13.01.001	Indisponibile	135	45	55,000	PG	ASSISI		No	10/07/1975	TRASFERIMENTO A TITOLO GRATUITO	Valore catastale	28.617,88	0,00	AGENZIA FORESTALE REGIONALE	
29173	TERRENI AGRICOLI	1.2.2.02.13.01.001	Indisponibile	135	46	1,130	PG	ASSISI		No	10/07/1975	TRASFERIMENTO A TITOLO GRATUITO	Valore catastale	133,25	0,00	AGENZIA FORESTALE REGIONALE	
29174	TERRENI AGRICOLI	1.2.2.02.13.01.001	Indisponibile	135	47	4,200	PG	ASSISI		No	10/07/1975	TRASFERIMENTO A TITOLO GRATUITO	Valore catastale	666,50	0,00	AGENZIA FORESTALE REGIONALE	
29175	TERRENI AGRICOLI	1.2.2.02.13.01.001	Indisponibile	135	48	440	PG	ASSISI		No	10/07/1975	TRASFERIMENTO A TITOLO GRATUITO	Valore catastale	211,25	0,00	AGENZIA FORESTALE REGIONALE	
29176	TERRENI AGRICOLI	1.2.2.02.13.01.001	Indisponibile	135	49	19,820	PG	ASSISI		No	10/07/1975	TRASFERIMENTO A TITOLO GRATUITO	Valore catastale	832,00	0,00	AGENZIA FORESTALE REGIONALE	
29177	TERRENI AGRICOLI	1.2.2.02.13.01.001	Indisponibile	135	55	980	PG	ASSISI		No	10/07/1975	TRASFERIMENTO A TITOLO GRATUITO	Valore catastale	534,63	0,00	AGENZIA FORESTALE REGIONALE	
29178	TERRENI AGRICOLI	1.2.2.02.13.01.001	Indisponibile	135	69	480	PG	ASSISI		No	10/07/1975	TRASFERIMENTO A TITOLO GRATUITO	Valore catastale	250,25	0,00	AGENZIA FORESTALE REGIONALE	
29179	TERRENI AGRICOLI	1.2.2.02.13.01.001	Indisponibile	135	74	16,890	PG	ASSISI		No	10/07/1975	TRASFERIMENTO A TITOLO GRATUITO	Valore catastale	708,50	0,00	AGENZIA FORESTALE REGIONALE	
29180	TERRENI AGRICOLI	1.2.2.02.13.01.001	Indisponibile	135	75	7,800	PG	ASSISI		No	10/07/1975	TRASFERIMENTO A TITOLO GRATUITO	Valore catastale	469,25	0,00	AGENZIA FORESTALE REGIONALE	
29181	TERRENI AGRICOLI	1.2.2.02.13.01.001	Indisponibile	135	77	3,070	PG	ASSISI		No	10/07/1975	TRASFERIMENTO A TITOLO GRATUITO	Valore catastale	469,25	0,00	AGENZIA FORESTALE REGIONALE	
29182	TERRENI AGRICOLI	1.2.2.02.13.01.001	Indisponibile	135	83	1,050	PG	ASSISI		No	10/07/1975	TRASFERIMENTO A TITOLO GRATUITO	Valore catastale	546,00	0,00	AGENZIA FORESTALE REGIONALE	
29183	TERRENI AGRICOLI	1.2.2.02.13.01.001	Indisponibile	135	91	16,230	PG	ASSISI		No	10/07/1975	TRASFERIMENTO A TITOLO GRATUITO	Valore catastale	766,38	0,00	AGENZIA FORESTALE REGIONALE	
29184	TERRENI AGRICOLI	1.2.2.02.13.01.001	Indisponibile	135	93	14,290	PG	ASSISI		No	10/07/1975	TRASFERIMENTO A TITOLO GRATUITO	Valore catastale	7.436,00	0,00	AGENZIA FORESTALE REGIONALE	
29185	TERRENI AGRICOLI	1.2.2.02.13.01.001	Indisponibile	135	94	780	PG	ASSISI		No	10/07/1975	TRASFERIMENTO A TITOLO GRATUITO	Valore catastale	58,50	0,00	AGENZIA FORESTALE REGIONALE	
29186	TERRENI AGRICOLI	1.2.2.02.13.01.001	Indisponibile	135	96	51	PG	ASSISI		No	10/07/1975	TRASFERIMENTO A TITOLO GRATUITO	Valore catastale	24,38	0,00	AGENZIA FORESTALE REGIONALE	
29187	TERRENI AGRICOLI	1.2.2.02.13.01.001	Indisponibile	135	103	5,320	PG	ASSISI		No	10/07/1975	TRASFERIMENTO A TITOLO GRATUITO	Valore catastale	2.679,63	0,00	AGENZIA FORESTALE REGIONALE	
29188	TERRENI AGRICOLI	1.2.2.02.13.01.001	Indisponibile	135	114	2,510	PG	ASSISI		No	10/07/1975	TRASFERIMENTO A TITOLO GRATUITO	Valore catastale	1.306,50	0,00	AGENZIA FORESTALE REGIONALE	
29189	TERRENI AGRICOLI	1.2.2.02.13.01.001	Indisponibile	135	115	180	PG	ASSISI		No	10/07/1975	TRASFERIMENTO A TITOLO GRATUITO	Valore catastale	21,13	0,00	AGENZIA FORESTALE REGIONALE	
29190	TERRENI AGRICOLI	1.2.2.02.13.01.001	Indisponibile	135	116	990	PG	ASSISI		No	10/07/1975	TRASFERIMENTO A TITOLO GRATUITO	Valore catastale	515,13	0,00	AGENZIA FORESTALE REGIONALE	

Sviluppamena S.p.A.

PATRIMONIO IMMOBILIARE REGIONE UMBRIA
 Prospetto Terreni al 31/12/2021

Numero Matricola (da sistema informativo)	Classificazione secondo il piano dei conti dello Stato Patrimoniale in base al D.lgs. 118/2011 (Descrizione)	Classificazione secondo il piano dei conti dello Stato Patrimoniale in base al D.lgs. 118/2011 (Codice)	Classificazione ai sensi del codice civile (demaniale/affidatario/irp, indisponibile)	Foglio	Particella	Superficie mq	Provincia	Comune	Località	Bene soggetto ad ammortamento	Data di acquisizione	Modalità di acquisizione	Criterio di valutazione secondo principi del D.lgs. 118/2011	Valore dell'immobile secondo il D.lgs. 118/2011 al 31/12/2021 (euro)	Valore dell'immobile secondo il D.lgs. 118/2011 al 31/12/2020 (euro)	Differenziale al 31/12/2021 al 31/12/2020 (euro)	Ente Gestore	Note
29191	TERRENI AGRICOLI	1.2.2.02.13.01.001	Indisponibile	135	122	4.260	PG	ASSISI		No	10/07/1975	TRASFERIMENTO A TITOLO GRATUITO	Valore catastale	321,75	321,75	0,00	AGENZIA FORESTALE REGIONALE	
29192	TERRENI AGRICOLI	1.2.2.02.13.01.001	Indisponibile	135	123	250	PG	ASSISI		No	10/07/1975	TRASFERIMENTO A TITOLO GRATUITO	Valore catastale	40,63	40,63	0,00	AGENZIA FORESTALE REGIONALE	
29193	TERRENI AGRICOLI	1.2.2.02.13.01.001	Indisponibile	135	131	1.880	PG	ASSISI		No	10/07/1975	TRASFERIMENTO A TITOLO GRATUITO	Valore catastale	978,25	978,25	0,00	AGENZIA FORESTALE REGIONALE	
29194	TERRENI AGRICOLI	1.2.2.02.13.01.001	Indisponibile	135	135	890	PG	ASSISI		No	10/07/1975	TRASFERIMENTO A TITOLO GRATUITO	Valore catastale	425,75	425,75	0,00	AGENZIA FORESTALE REGIONALE	
29195	TERRENI AGRICOLI	1.2.2.02.13.01.001	Indisponibile	135	136	4.500	PG	ASSISI		No	10/07/1975	TRASFERIMENTO A TITOLO GRATUITO	Valore catastale	2.357,88	2.357,88	0,00	AGENZIA FORESTALE REGIONALE	
29196	TERRENI AGRICOLI	1.2.2.02.13.01.001	Indisponibile	135	137	14.270	PG	ASSISI		No	10/07/1975	TRASFERIMENTO A TITOLO GRATUITO	Valore catastale	838,50	838,50	0,00	AGENZIA FORESTALE REGIONALE	
29197	TERRENI AGRICOLI	1.2.2.02.13.01.001	Indisponibile	135	140	308	PG	ASSISI		No	10/07/1975	TRASFERIMENTO A TITOLO GRATUITO	Valore catastale	48,75	48,75	0,00	AGENZIA FORESTALE REGIONALE	
29198	TERRENI AGRICOLI	1.2.2.02.13.01.001	Indisponibile	135	141	170	PG	ASSISI		No	10/07/1975	TRASFERIMENTO A TITOLO GRATUITO	Valore catastale	19,50	19,50	0,00	AGENZIA FORESTALE REGIONALE	
29199	TERRENI AGRICOLI	1.2.2.02.13.01.001	Indisponibile	135	151	4.250	PG	ASSISI		No	10/07/1975	TRASFERIMENTO A TITOLO GRATUITO	Valore catastale	250,25	250,25	0,00	AGENZIA FORESTALE REGIONALE	
29200	TERRENI AGRICOLI	1.2.2.02.13.01.001	Indisponibile	135	152	32.600	PG	ASSISI		No	10/07/1975	TRASFERIMENTO A TITOLO GRATUITO	Valore catastale	1.388,25	1.388,25	0,00	AGENZIA FORESTALE REGIONALE	
29201	TERRENI AGRICOLI	1.2.2.02.13.01.001	Indisponibile	135	153	7.810	PG	ASSISI		No	10/07/1975	TRASFERIMENTO A TITOLO GRATUITO	Valore catastale	3.874,00	3.874,00	0,00	AGENZIA FORESTALE REGIONALE	
29202	TERRENI AGRICOLI	1.2.2.02.13.01.001	Indisponibile	135	154	1.960	PG	ASSISI		No	10/07/1975	TRASFERIMENTO A TITOLO GRATUITO	Valore catastale	283,25	283,25	0,00	AGENZIA FORESTALE REGIONALE	
29203	TERRENI AGRICOLI	1.2.2.02.13.01.001	Indisponibile	135	155	1.860	PG	ASSISI		No	10/07/1975	TRASFERIMENTO A TITOLO GRATUITO	Valore catastale	253,50	253,50	0,00	AGENZIA FORESTALE REGIONALE	
29204	TERRENI AGRICOLI	1.2.2.02.13.01.001	Indisponibile	135	156	5.900	PG	ASSISI		No	10/07/1975	TRASFERIMENTO A TITOLO GRATUITO	Valore catastale	248,63	248,63	0,00	AGENZIA FORESTALE REGIONALE	
29205	TERRENI AGRICOLI	1.2.2.02.13.01.001	Indisponibile	135	157	330	PG	ASSISI		No	10/07/1975	TRASFERIMENTO A TITOLO GRATUITO	Valore catastale	42,25	42,25	0,00	AGENZIA FORESTALE REGIONALE	
29206	TERRENI AGRICOLI	1.2.2.02.13.01.001	Indisponibile	135	158	860	PG	ASSISI		No	10/07/1975	TRASFERIMENTO A TITOLO GRATUITO	Valore catastale	411,13	411,13	0,00	AGENZIA FORESTALE REGIONALE	
29207	TERRENI AGRICOLI	1.2.2.02.13.01.001	Indisponibile	135	160	32.200	PG	ASSISI		No	10/07/1975	TRASFERIMENTO A TITOLO GRATUITO	Valore catastale	3.726,13	3.726,13	0,00	AGENZIA FORESTALE REGIONALE	
29209	TERRENI AGRICOLI	1.2.2.02.13.01.001	Indisponibile	135	161	4.900	PG	ASSISI		No	10/07/1975	TRASFERIMENTO A TITOLO GRATUITO	Valore catastale	287,63	287,63	0,00	AGENZIA FORESTALE REGIONALE	
29209	TERRENI AGRICOLI	1.2.2.02.13.01.001	Indisponibile	135	162	9.980	PG	ASSISI		No	10/07/1975	TRASFERIMENTO A TITOLO GRATUITO	Valore catastale	921,38	921,38	0,00	AGENZIA FORESTALE REGIONALE	
29210	TERRENI AGRICOLI	1.2.2.02.13.01.001	Indisponibile	135	163	1.560	PG	ASSISI		No	10/07/1975	TRASFERIMENTO A TITOLO GRATUITO	Valore catastale	248,63	248,63	0,00	AGENZIA FORESTALE REGIONALE	
29211	TERRENI AGRICOLI	1.2.2.02.13.01.001	Indisponibile	135	164	2.650	PG	ASSISI		No	10/07/1975	TRASFERIMENTO A TITOLO GRATUITO	Valore catastale	156,00	156,00	0,00	AGENZIA FORESTALE REGIONALE	

Sviluppameta S.p.A.

PATRIMONIO IMMOBILIARE REGIONE UMBRIA
 Prospetto Terreni al 31/12/2021

Numero Matri. (da sistema Informativo)	Classificazione secondo il piano dei conti dello Stato Patrimoniale in base al D.lgs. 118/2011 (Descrizione)	Classificazione secondo il piano dei conti dello Stato Patrimoniale in base al D.lgs. 118/2011 (Codice)	Classificazione ai sensi del codice civile (demaniale/affondata/iva, indisponibile)	Foglio	Particella	Superficie mq	Provincia	Comune	Località	Bene soggetto ad ammortamento	Data di acquisizione	Modalità di acquisizione	Criterio di valutazione secondo i principi del D.lgs. 118/2011	Valore dell'immobile secondo il D.lgs. 118/2011 al 31/12/2021 (euro)	Differenza (+/-) al 31/12/2021 (euro)	Ente Gestore	Note
29212	TERRENI AGRICOLI	1.2.2.02.13.01.001	Indisponibile	135	165	6.170	PG	ASSISI		No	10/07/1975	TRASFERIMENTO A TITOLO GRATUITO	Valore catastale	2.707,25	0,00	AGENZIA FORESTALE REGIONALE	
29213	TERRENI AGRICOLI	1.2.2.02.13.01.001	Indisponibile	135	166	1.130	PG	ASSISI		No	10/07/1975	TRASFERIMENTO A TITOLO GRATUITO	Valore catastale	180,38	0,00	AGENZIA FORESTALE REGIONALE	
29214	TERRENI AGRICOLI	1.2.2.02.13.01.001	Indisponibile	135	167	2.830	PG	ASSISI		No	10/07/1975	TRASFERIMENTO A TITOLO GRATUITO	Valore catastale	1.352,00	0,00	AGENZIA FORESTALE REGIONALE	
29215	TERRENI AGRICOLI	1.2.2.02.13.01.001	Indisponibile	135	168	4.360	PG	ASSISI		No	10/07/1975	TRASFERIMENTO A TITOLO GRATUITO	Valore catastale	1.407,25	0,00	AGENZIA FORESTALE REGIONALE	
29216	TERRENI AGRICOLI	1.2.2.02.13.01.001	Indisponibile	146	50	8.850	PG	ASSISI		No	10/07/1975	TRASFERIMENTO A TITOLO GRATUITO	Valore catastale	817,38	0,00	AGENZIA FORESTALE REGIONALE	
29217	TERRENI AGRICOLI	1.2.2.02.13.01.001	Indisponibile	146	51	45.490	PG	ASSISI		No	10/07/1975	TRASFERIMENTO A TITOLO GRATUITO	Valore catastale	1.909,38	0,00	AGENZIA FORESTALE REGIONALE	
29218	TERRENI AGRICOLI	1.2.2.02.13.01.001	Indisponibile	146	52	26.370	PG	ASSISI		No	10/07/1975	TRASFERIMENTO A TITOLO GRATUITO	Valore catastale	1.106,63	0,00	AGENZIA FORESTALE REGIONALE	
29219	TERRENI AGRICOLI	1.2.2.02.13.01.001	Indisponibile	146	54	4.690	PG	ASSISI		No	10/07/1975	TRASFERIMENTO A TITOLO GRATUITO	Valore catastale	39,00	0,00	AGENZIA FORESTALE REGIONALE	
29220	TERRENI AGRICOLI	1.2.2.02.13.01.001	Indisponibile	146	55	3.140	PG	ASSISI		No	10/07/1975	TRASFERIMENTO A TITOLO GRATUITO	Valore catastale	26,00	0,00	AGENZIA FORESTALE REGIONALE	
29221	TERRENI AGRICOLI	1.2.2.02.13.01.001	Indisponibile	146	56	4.170	PG	ASSISI		No	10/07/1975	TRASFERIMENTO A TITOLO GRATUITO	Valore catastale	35,75	0,00	AGENZIA FORESTALE REGIONALE	
29222	TERRENI AGRICOLI	1.2.2.02.13.01.001	Indisponibile	146	57	2.780	PG	ASSISI		No	10/07/1975	TRASFERIMENTO A TITOLO GRATUITO	Valore catastale	44,63	0,00	AGENZIA FORESTALE REGIONALE	
29223	TERRENI AGRICOLI	1.2.2.02.13.01.001	Indisponibile	146	58	2.870	PG	ASSISI		No	10/07/1975	TRASFERIMENTO A TITOLO GRATUITO	Valore catastale	284,88	0,00	AGENZIA FORESTALE REGIONALE	
29224	TERRENI AGRICOLI	1.2.2.02.13.01.001	Indisponibile	146	59	3.450	PG	ASSISI		No	10/07/1975	TRASFERIMENTO A TITOLO GRATUITO	Valore catastale	29,25	0,00	AGENZIA FORESTALE REGIONALE	
29225	TERRENI AGRICOLI	1.2.2.02.13.01.001	Indisponibile	146	145	42.020	PG	ASSISI		No	10/07/1975	TRASFERIMENTO A TITOLO GRATUITO	Valore catastale	6.699,88	0,00	AGENZIA FORESTALE REGIONALE	
29226	TERRENI AGRICOLI	1.2.2.02.13.01.001	Indisponibile	147	1	278.370	PG	ASSISI		No	10/07/1975	TRASFERIMENTO A TITOLO GRATUITO	Valore catastale	42.051,75	0,00	AGENZIA FORESTALE REGIONALE	
29227	TERRENI AGRICOLI	1.2.2.02.13.01.001	Indisponibile	147	2	302.120	PG	ASSISI		No	10/07/1975	TRASFERIMENTO A TITOLO GRATUITO	Valore catastale	53.859,00	0,00	AGENZIA FORESTALE REGIONALE	
29228	TERRENI AGRICOLI	1.2.2.02.13.01.001	Indisponibile	147	3	47.070	PG	ASSISI		No	10/07/1975	TRASFERIMENTO A TITOLO GRATUITO	Valore catastale	5.887,38	0,00	AGENZIA FORESTALE REGIONALE	
29229	TERRENI AGRICOLI	1.2.2.02.13.01.001	Indisponibile	147	4	24.750	PG	ASSISI		No	10/07/1975	TRASFERIMENTO A TITOLO GRATUITO	Valore catastale	3.739,13	0,00	AGENZIA FORESTALE REGIONALE	
29230	TERRENI AGRICOLI	1.2.2.02.13.01.001	Indisponibile	147	6	57.520	PG	ASSISI		No	10/07/1975	TRASFERIMENTO A TITOLO GRATUITO	Valore catastale	3.882,63	0,00	AGENZIA FORESTALE REGIONALE	
29231	TERRENI AGRICOLI	1.2.2.02.13.01.001	Indisponibile	147	7	24.720	PG	ASSISI		No	10/07/1975	TRASFERIMENTO A TITOLO GRATUITO	Valore catastale	3.056,63	0,00	AGENZIA FORESTALE REGIONALE	
29232	TERRENI AGRICOLI	1.2.2.02.13.01.001	Indisponibile	147	8	202.960	PG	ASSISI		No	10/07/1975	TRASFERIMENTO A TITOLO GRATUITO	Valore catastale	13.627,25	0,00	AGENZIA FORESTALE REGIONALE	

Sviluppamare S.p.A.

PATRIMONIO IMMOBILIARE REGIONE UMBRIA
 Prospetto Terreni al 31/12/2021

Numero di catasto (da sistema informativo)	Classificazione secondo il piano dei conti dello Stato Patrimoniale in base al D.lgs. 118/2011 (Descrizione)	Classificazione secondo il piano dei conti dello Stato Patrimoniale in base al D.lgs. 118/2011 (Codice)	Classificazione ai sensi del codice civile (demaniale/affidato/ini, indisponibile)	Foglio	Particella	Superficie mq	Provincia	Comune	Località	Bene soggetto ad ammortamento	Data di acquisizione	Modalità di acquisizione	Criterio di valutazione secondo principi del D.lgs. 118/2011	Valore dell'immobile secondo il D.lgs. 118/2011 al 31/12/2021 (euro)	Valore dell'immobile secondo il D.lgs. 118/2011 al 31/12/2020 (euro)	Differenza (+, -) al 31/12/2021	Ente Gestore	Note
29233	TERRENI AGRICOLI	1.2.2.02.13.01.001	Indisponibile	147	9	32.800	PG	ASSISI		No	10/07/1975	TRASFERIMENTO A TITOLO GRATUITO	Valore catastale	2.201,88	2.201,88	0,00	AGENZIA FORESTALE REGIONALE	
29234	TERRENI AGRICOLI	1.2.2.02.13.01.001	Indisponibile	147	10	3.910	PG	ASSISI		No	10/07/1975	TRASFERIMENTO A TITOLO GRATUITO	Valore catastale	263,25	263,25	0,00	AGENZIA FORESTALE REGIONALE	
29235	TERRENI AGRICOLI	1.2.2.02.13.01.001	Indisponibile	148	2	4.970	PG	ASSISI		No	10/07/1975	TRASFERIMENTO A TITOLO GRATUITO	Valore catastale	375,38	375,38	0,00	AGENZIA FORESTALE REGIONALE	
29236	TERRENI AGRICOLI	1.2.2.02.13.01.001	Indisponibile	148	6	1.950	PG	ASSISI		No	10/07/1975	TRASFERIMENTO A TITOLO GRATUITO	Valore catastale	318,50	318,50	0,00	AGENZIA FORESTALE REGIONALE	
29237	TERRENI AGRICOLI	1.2.2.02.13.01.001	Indisponibile	148	18	9.340	PG	ASSISI		No	10/07/1975	TRASFERIMENTO A TITOLO GRATUITO	Valore catastale	1.490,13	1.490,13	0,00	AGENZIA FORESTALE REGIONALE	
29238	TERRENI AGRICOLI	1.2.2.02.13.01.001	Indisponibile	148	20	110.810	PG	ASSISI		No	10/07/1975	TRASFERIMENTO A TITOLO GRATUITO	Valore catastale	18.255,25	18.255,25	0,00	AGENZIA FORESTALE REGIONALE	
29239	TERRENI AGRICOLI	1.2.2.02.13.01.001	Indisponibile	148	22	4.160	PG	ASSISI		No	10/07/1975	TRASFERIMENTO A TITOLO GRATUITO	Valore catastale	663,00	663,00	0,00	AGENZIA FORESTALE REGIONALE	
29240	TERRENI AGRICOLI	1.2.2.02.13.01.001	Indisponibile	148	24	4.290	PG	ASSISI		No	10/07/1975	TRASFERIMENTO A TITOLO GRATUITO	Valore catastale	679,25	679,25	0,00	AGENZIA FORESTALE REGIONALE	
29241	TERRENI AGRICOLI	1.2.2.02.13.01.001	Indisponibile	148	27	15.570	PG	ASSISI		No	10/07/1975	TRASFERIMENTO A TITOLO GRATUITO	Valore catastale	2.483,00	2.483,00	0,00	AGENZIA FORESTALE REGIONALE	
29242	TERRENI AGRICOLI	1.2.2.02.13.01.001	Indisponibile	148	28	46.950	PG	ASSISI		No	10/07/1975	TRASFERIMENTO A TITOLO GRATUITO	Valore catastale	7.486,38	7.486,38	0,00	AGENZIA FORESTALE REGIONALE	
29243	TERRENI AGRICOLI	1.2.2.02.13.01.001	Indisponibile	148	36	54.120	PG	ASSISI		No	10/07/1975	TRASFERIMENTO A TITOLO GRATUITO	Valore catastale	8.731,13	8.731,13	0,00	AGENZIA FORESTALE REGIONALE	
29244	TERRENI AGRICOLI	1.2.2.02.13.01.001	Indisponibile	148	37	4.440	PG	ASSISI		No	10/07/1975	TRASFERIMENTO A TITOLO GRATUITO	Valore catastale	521,63	521,63	0,00	AGENZIA FORESTALE REGIONALE	
29245	TERRENI AGRICOLI	1.2.2.02.13.01.001	Indisponibile	148	38	640	PG	ASSISI		No	10/07/1975	TRASFERIMENTO A TITOLO GRATUITO	Valore catastale	102,38	102,38	0,00	AGENZIA FORESTALE REGIONALE	
29246	TERRENI AGRICOLI	1.2.2.02.13.01.001	Indisponibile	148	42	407.145	PG	ASSISI		No	10/07/1975	TRASFERIMENTO A TITOLO GRATUITO	Valore catastale	66.534,00	66.534,00	0,00	AGENZIA FORESTALE REGIONALE	
29247	TERRENI AGRICOLI	1.2.2.02.13.01.001	Indisponibile	148	5	6.420	PG	ASSISI		No	10/07/1975	TRASFERIMENTO A TITOLO GRATUITO	Valore catastale	377,00	377,00	0,00	AGENZIA FORESTALE REGIONALE	
29248	TERRENI AGRICOLI	1.2.2.02.13.01.001	Indisponibile	148	6	9.760	PG	ASSISI		No	10/07/1975	TRASFERIMENTO A TITOLO GRATUITO	Valore catastale	573,63	573,63	0,00	AGENZIA FORESTALE REGIONALE	
29249	TERRENI AGRICOLI	1.2.2.02.13.01.001	Indisponibile	149	7	20.860	PG	ASSISI		No	10/07/1975	TRASFERIMENTO A TITOLO GRATUITO	Valore catastale	1.225,25	1.225,25	0,00	AGENZIA FORESTALE REGIONALE	
29250	TERRENI AGRICOLI	1.2.2.02.13.01.001	Indisponibile	149	8	219.662	PG	ASSISI		No	10/07/1975	TRASFERIMENTO A TITOLO GRATUITO	Valore catastale	12.904,13	12.904,13	0,00	AGENZIA FORESTALE REGIONALE	
29251	TERRENI AGRICOLI	1.2.2.02.13.01.001	Indisponibile	149	9	1.380	PG	ASSISI		No	10/07/1975	TRASFERIMENTO A TITOLO GRATUITO	Valore catastale	162,50	162,50	0,00	AGENZIA FORESTALE REGIONALE	
29252	TERRENI AGRICOLI	1.2.2.02.13.01.001	Indisponibile	149	12	190	PG	ASSISI		No	10/07/1975	TRASFERIMENTO A TITOLO GRATUITO	Valore catastale	22,30	22,30	0,00	AGENZIA FORESTALE REGIONALE	Il valore è stato determinato applicando il valore del F.D. delle particelle limitrofe aventi la stessa natura, PASCOLO
29253	TERRENI AGRICOLI	1.2.2.02.13.01.001	Indisponibile	149	13	360	PG	ASSISI		No	10/07/1975	TRASFERIMENTO A TITOLO GRATUITO	Valore catastale	42,25	42,25	0,00	AGENZIA FORESTALE REGIONALE	

Sviluppamaria S.p.A.

PATRIMONIO IMMOBILIARE REGIONE UMBRIA
 Prospetto Terreni al 31/12/2021

Numero Matr. (da sistema informativo)	Classificazione secondo il piano dei conti dello Stato Patrimoniale in base al D.lgs. 118/2011 (Descrizione)	Classificazione secondo il piano dei conti dello Stato Patrimoniale in base al D.lgs. 118/2011 (Codice)	Classificazione al seno del codice civile (denominazione U/R, indisponibile)	Foglio	Particella	Superficie mq	Provincia	Comune	Località	Bene soggetto ad ammortamento	Data di acquisizione	Modalità di acquisizione	Criterio di valutazione secondo i principi del D.lgs. 118/2011	Valore dell'immobile secondo il D.lgs. 118/2011 al 31/12/2021 (euro)	Differenza (+/-) al 31/12/2021 L.27/9	Ente Gestore	Note
29254	TERRENI AGRICOLI	1.2.2.02.13.01.001	Indisponibile	149	14	2.860	PG	ASSISI		No	10/07/1975	TRASFERIMENTO A TITOLO GRATUITO	Valore catastale	383,50	0,00	AGENZIA FORESTALE REGIONALE	
29255	TERRENI AGRICOLI	1.2.2.02.13.01.001	Indisponibile	149	15	170.200	PG	ASSISI		No	10/07/1975	TRASFERIMENTO A TITOLO GRATUITO	Valore catastale	9.988,63	0,00	AGENZIA FORESTALE REGIONALE	
29256	TERRENI AGRICOLI	1.2.2.02.13.01.001	Indisponibile	149	16	1.980	PG	ASSISI		No	10/07/1975	TRASFERIMENTO A TITOLO GRATUITO	Valore catastale	230,75	0,00	AGENZIA FORESTALE REGIONALE	
29257	TERRENI AGRICOLI	1.2.2.02.13.01.001	Indisponibile	149	17	20.340	PG	ASSISI		No	10/07/1975	TRASFERIMENTO A TITOLO GRATUITO	Valore catastale	7.661,38	0,00	AGENZIA FORESTALE REGIONALE	
29258	TERRENI AGRICOLI	1.2.2.02.13.01.001	Indisponibile	149	18	26.052	PG	ASSISI		No	10/07/1975	TRASFERIMENTO A TITOLO GRATUITO	Valore catastale	1.530,75	0,00	AGENZIA FORESTALE REGIONALE	
29259	TERRENI AGRICOLI	1.2.2.02.13.01.001	Indisponibile	149	19	9.880	PG	ASSISI		No	10/07/1975	TRASFERIMENTO A TITOLO GRATUITO	Valore catastale	1.137,50	0,00	AGENZIA FORESTALE REGIONALE	
29260	TERRENI AGRICOLI	1.2.2.02.13.01.001	Indisponibile	149	20	6.840	PG	ASSISI		No	10/07/1975	TRASFERIMENTO A TITOLO GRATUITO	Valore catastale	3.157,38	0,00	AGENZIA FORESTALE REGIONALE	
29261	TERRENI AGRICOLI	1.2.2.02.13.01.001	Indisponibile	149	21	88.210	PG	ASSISI		No	10/07/1975	TRASFERIMENTO A TITOLO GRATUITO	Valore catastale	5.240,63	0,00	AGENZIA FORESTALE REGIONALE	
29262	TERRENI AGRICOLI	1.2.2.02.13.01.001	Indisponibile	149	22	58.485	PG	ASSISI		No	10/07/1975	TRASFERIMENTO A TITOLO GRATUITO	Valore catastale	3.495,38	0,00	AGENZIA FORESTALE REGIONALE	
29263	TERRENI AGRICOLI	1.2.2.02.13.01.001	Indisponibile	149	23	12.960	PG	ASSISI		No	10/07/1975	TRASFERIMENTO A TITOLO GRATUITO	Valore catastale	1.196,00	0,00	AGENZIA FORESTALE REGIONALE	
29264	TERRENI AGRICOLI	1.2.2.02.13.01.001	Indisponibile	149	24	6.880	PG	ASSISI		No	10/07/1975	TRASFERIMENTO A TITOLO GRATUITO	Valore catastale	924,63	0,00	AGENZIA FORESTALE REGIONALE	
29265	TERRENI AGRICOLI	1.2.2.02.13.01.001	Indisponibile	149	25	2.880	PG	ASSISI		No	10/07/1975	TRASFERIMENTO A TITOLO GRATUITO	Valore catastale	175,50	0,00	AGENZIA FORESTALE REGIONALE	
29266	TERRENI AGRICOLI	1.2.2.02.13.01.001	Indisponibile	149	26	4.200	PG	ASSISI		No	10/07/1975	TRASFERIMENTO A TITOLO GRATUITO	Valore catastale	247,00	0,00	AGENZIA FORESTALE REGIONALE	
29267	TERRENI AGRICOLI	1.2.2.02.13.01.001	Indisponibile	149	29	6.930	PG	ASSISI		No	10/07/1975	TRASFERIMENTO A TITOLO GRATUITO	Valore catastale	1.157,00	0,00	AGENZIA FORESTALE REGIONALE	
29268	TERRENI AGRICOLI	1.2.2.02.13.01.001	Indisponibile	149	30	36.880	PG	ASSISI		No	10/07/1975	TRASFERIMENTO A TITOLO GRATUITO	Valore catastale	2.166,13	0,00	AGENZIA FORESTALE REGIONALE	
29269	TERRENI AGRICOLI	1.2.2.02.13.01.001	Indisponibile	149	32	32.858	PG	ASSISI		No	10/07/1975	TRASFERIMENTO A TITOLO GRATUITO	Valore catastale	1.378,00	0,00	AGENZIA FORESTALE REGIONALE	
29270	TERRENI AGRICOLI	1.2.2.02.13.01.001	Indisponibile	149	35	25.190	PG	ASSISI		No	10/07/1975	TRASFERIMENTO A TITOLO GRATUITO	Valore catastale	1.714,38	0,00	AGENZIA FORESTALE REGIONALE	
29271	TERRENI AGRICOLI	1.2.2.02.13.01.001	Indisponibile	149	38	6.800	PG	ASSISI		No	10/07/1975	TRASFERIMENTO A TITOLO GRATUITO	Valore catastale	399,75	0,00	AGENZIA FORESTALE REGIONALE	
29272	TERRENI AGRICOLI	1.2.2.02.13.01.001	Indisponibile	149	45	10.850	PG	ASSISI		No	10/07/1975	TRASFERIMENTO A TITOLO GRATUITO	Valore catastale	1.457,63	0,00	AGENZIA FORESTALE REGIONALE	
29273	TERRENI AGRICOLI	1.2.2.02.13.01.001	Indisponibile	149	51	61.680	PG	ASSISI		No	10/07/1975	TRASFERIMENTO A TITOLO GRATUITO	Valore catastale	23.411,38	0,00	AGENZIA FORESTALE REGIONALE	
29274	TERRENI AGRICOLI	1.2.2.02.13.01.001	Indisponibile	150	1	410	PG	ASSISI		No	10/07/1975	TRASFERIMENTO A TITOLO GRATUITO	Valore catastale	24,38	0,00	AGENZIA FORESTALE REGIONALE	

Sviluppamaria S.p.A.

PATRIMONIO IMMOBILIARE REGIONE UMBRIA
 Prospetto Terreni al 31/12/2021

Numero Matricola (da sistema informativo)	Classificazione secondo il piano dei conti dello Stato Patrimoniale in base al D.lgs. 118/2011 (Descrizione)	Classificazione secondo il piano dei conti dello Stato Patrimoniale in base al D.lgs. 118/2011 (Codice)	Classificazione ai sensi del codice civile (demaniale/affidatario/alt., indisponibile)	Foglio	Particella	Superficie mq	Provincia	Comune	Località	Bene soggetto ad ammortamento	Data di acquisizione	Modalità di acquisizione	Criterio di valutazione secondo principi del D.lgs. 118/2011	Valore dell'immobile secondo D.lgs. 118/2011 al 31/12/2021 (euro)	Valore dell'immobile secondo D.lgs. 118/2011 al 31/12/2020 (euro)	Differenza (+, -) al 31/12/2021	Ente Gestore	Note
29275	TERRENI AGRICOLI	1.2.2.02.13.01.001	Indisponibile	150	2	1.390	PG	ASSISI		No	10/07/1975	TRASFERIMENTO A TITOLO GRATUITO	Valore catastale	216,13	216,13	0,00	AGENZIA FORESTALE REGIONALE	
29276	TERRENI AGRICOLI	1.2.2.02.13.01.001	Indisponibile	150	3	1.910	PG	ASSISI		No	10/07/1975	TRASFERIMENTO A TITOLO GRATUITO	Valore catastale	112,13	112,13	0,00	AGENZIA FORESTALE REGIONALE	
29277	TERRENI AGRICOLI	1.2.2.02.13.01.001	Indisponibile	150	4	10.980	PG	ASSISI		No	10/07/1975	TRASFERIMENTO A TITOLO GRATUITO	Valore catastale	461,50	461,50	0,00	AGENZIA FORESTALE REGIONALE	
29278	TERRENI AGRICOLI	1.2.2.02.13.01.001	Indisponibile	150	5	11.343	PG	ASSISI		No	10/07/1975	TRASFERIMENTO A TITOLO GRATUITO	Valore catastale	856,38	856,38	0,00	AGENZIA FORESTALE REGIONALE	
29279	TERRENI AGRICOLI	1.2.2.02.13.01.001	Indisponibile	150	6	137.970	PG	ASSISI		No	10/07/1975	TRASFERIMENTO A TITOLO GRATUITO	Valore catastale	5.789,88	5.789,88	0,00	AGENZIA FORESTALE REGIONALE	
29280	TERRENI AGRICOLI	1.2.2.02.13.01.001	Indisponibile	150	7	2.560	PG	ASSISI		No	10/07/1975	TRASFERIMENTO A TITOLO GRATUITO	Valore catastale	193,38	193,38	0,00	AGENZIA FORESTALE REGIONALE	
29281	TERRENI AGRICOLI	1.2.2.02.13.01.001	Indisponibile	150	8	270	PG	ASSISI		No	10/07/1975	TRASFERIMENTO A TITOLO GRATUITO	Valore catastale	18,14	18,14	0,00	AGENZIA FORESTALE REGIONALE	
29282	TERRENI AGRICOLI	1.2.2.02.13.01.001	Indisponibile	150	10	2.330	PG	ASSISI		No	10/07/1975	TRASFERIMENTO A TITOLO GRATUITO	Valore catastale	372,13	372,13	0,00	AGENZIA FORESTALE REGIONALE	
29283	TERRENI AGRICOLI	1.2.2.02.13.01.001	Indisponibile	150	11	22.280	PG	ASSISI		No	10/07/1975	TRASFERIMENTO A TITOLO GRATUITO	Valore catastale	1.496,63	1.496,63	0,00	AGENZIA FORESTALE REGIONALE	
29284	TERRENI AGRICOLI	1.2.2.02.13.01.001	Indisponibile	150	12	8.260	PG	ASSISI		No	10/07/1975	TRASFERIMENTO A TITOLO GRATUITO	Valore catastale	3.120,00	3.120,00	0,00	AGENZIA FORESTALE REGIONALE	
29285	TERRENI AGRICOLI	1.2.2.02.13.01.001	Indisponibile	150	13	1.110	PG	ASSISI		No	10/07/1975	TRASFERIMENTO A TITOLO GRATUITO	Valore catastale	84,50	84,50	0,00	AGENZIA FORESTALE REGIONALE	
29286	TERRENI AGRICOLI	1.2.2.02.13.01.001	Indisponibile	150	14	7.602	PG	ASSISI		No	10/07/1975	TRASFERIMENTO A TITOLO GRATUITO	Valore catastale	2.679,63	2.679,63	0,00	AGENZIA FORESTALE REGIONALE	
29287	TERRENI AGRICOLI	1.2.2.02.13.01.001	Indisponibile	150	15	41.720	PG	ASSISI		No	10/07/1975	TRASFERIMENTO A TITOLO GRATUITO	Valore catastale	2.450,50	2.450,50	0,00	AGENZIA FORESTALE REGIONALE	
29288	TERRENI AGRICOLI	1.2.2.02.13.01.001	Indisponibile	150	16	76.820	PG	ASSISI		No	10/07/1975	TRASFERIMENTO A TITOLO GRATUITO	Valore catastale	4.512,63	4.512,63	0,00	AGENZIA FORESTALE REGIONALE	
29289	TERRENI AGRICOLI	1.2.2.02.13.01.001	Indisponibile	150	17	14.350	PG	ASSISI		No	10/07/1975	TRASFERIMENTO A TITOLO GRATUITO	Valore catastale	602,88	602,88	0,00	AGENZIA FORESTALE REGIONALE	
29290	TERRENI AGRICOLI	1.2.2.02.13.01.001	Indisponibile	150	18	14.940	PG	ASSISI		No	10/07/1975	TRASFERIMENTO A TITOLO GRATUITO	Valore catastale	5.633,88	5.633,88	0,00	AGENZIA FORESTALE REGIONALE	
29291	TERRENI AGRICOLI	1.2.2.02.13.01.001	Indisponibile	150	19	2.360	PG	ASSISI		No	10/07/1975	TRASFERIMENTO A TITOLO GRATUITO	Valore catastale	1.023,75	1.023,75	0,00	AGENZIA FORESTALE REGIONALE	
29292	TERRENI AGRICOLI	1.2.2.02.13.01.001	Indisponibile	150	20	1.910	PG	ASSISI		No	10/07/1975	TRASFERIMENTO A TITOLO GRATUITO	Valore catastale	303,88	303,88	0,00	AGENZIA FORESTALE REGIONALE	
29293	TERRENI AGRICOLI	1.2.2.02.13.01.001	Indisponibile	150	21	710	PG	ASSISI		No	10/07/1975	TRASFERIMENTO A TITOLO GRATUITO	Valore catastale	113,75	113,75	0,00	AGENZIA FORESTALE REGIONALE	
29294	TERRENI AGRICOLI	1.2.2.02.13.01.001	Indisponibile	150	22	1.600	PG	ASSISI		No	10/07/1975	TRASFERIMENTO A TITOLO GRATUITO	Valore catastale	484,25	484,25	0,00	AGENZIA FORESTALE REGIONALE	
29295	TERRENI AGRICOLI	1.2.2.02.13.01.001	Indisponibile	150	23	19.820	PG	ASSISI		No	10/07/1975	TRASFERIMENTO A TITOLO GRATUITO	Valore catastale	2.994,88	2.994,88	0,00	AGENZIA FORESTALE REGIONALE	

Il valore è stato determinato applicando il valore del R.C. delle particelle (Immobile annesso) moltiplicato per l'Ind.C.C.

Sviluppameta S.p.A.

PATRIMONIO IMMOBILIARE REGIONE UMBRIA
 Prospetto Terreni al 31/12/2021

Numero catastale (da sistema informativo)	Classificazione secondo il piano dei conti dello Stato Patrimoniale in base al D.lgs. 118/2011 (Descrizione)	Classificazione secondo il piano dei conti dello Stato Patrimoniale in base al D.lgs. 118/2011 (Codice)	Classificazione ai sensi del codice civile (demaniale/affidatario/alt., indisponibile)	Foglio	Particella	Superficie mq	Provincia	Comune	Località	Bene soggetto ad ammortamento	Data di acquisizione	Modalità di acquisizione	Criterio di valutazione secondo principi del D.lgs. 118/2011	Valore dell'immobile secondo il D.lgs. 118/2011 al 31/12/2021 (euro)	Differenza (+/-) al 31/12/2021 (euro)	Ente Gestore	Note
29296	TERRENI AGRICOLI	1.2.2.02.13.01.001	Indisponibile	150	24	170	PG	ASSISI		No	10/07/1975	TRASFERIMENTO A TITOLO GRATUITO	Valore catastale	86,13	0,00	AGENZIA FORESTALE REGIONALE	
29297	TERRENI AGRICOLI	1.2.2.02.13.01.001	Indisponibile	150	25	1.180	PG	ASSISI		No	10/07/1975	TRASFERIMENTO A TITOLO GRATUITO	Valore catastale	188,50	0,00	AGENZIA FORESTALE REGIONALE	
29298	TERRENI AGRICOLI	1.2.2.02.13.01.001	Indisponibile	150	26	640	PG	ASSISI		No	10/07/1975	TRASFERIMENTO A TITOLO GRATUITO	Valore catastale	48,75	0,00	AGENZIA FORESTALE REGIONALE	
29299	TERRENI AGRICOLI	1.2.2.02.13.01.001	Indisponibile	150	27	490	PG	ASSISI		No	10/07/1975	TRASFERIMENTO A TITOLO GRATUITO	Valore catastale	65,00	0,00	AGENZIA FORESTALE REGIONALE	
29300	TERRENI AGRICOLI	1.2.2.02.13.01.001	Indisponibile	150	28	1.222	PG	ASSISI		No	10/07/1975	TRASFERIMENTO A TITOLO GRATUITO	Valore catastale	92,63	0,00	AGENZIA FORESTALE REGIONALE	
29301	TERRENI AGRICOLI	1.2.2.02.13.01.001	Indisponibile	150	29	1.080	PG	ASSISI		No	10/07/1975	TRASFERIMENTO A TITOLO GRATUITO	Valore catastale	126,75	0,00	AGENZIA FORESTALE REGIONALE	
29302	TERRENI AGRICOLI	1.2.2.02.13.01.001	Indisponibile	150	33	120	PG	ASSISI		No	10/07/1975	TRASFERIMENTO A TITOLO GRATUITO	Valore catastale	14,63	0,00	AGENZIA FORESTALE REGIONALE	
29303	TERRENI AGRICOLI	1.2.2.02.13.01.001	Indisponibile	150	34	44	PG	ASSISI		No	10/07/1975	TRASFERIMENTO A TITOLO GRATUITO	Valore catastale	6,50	0,00	AGENZIA FORESTALE REGIONALE	
29304	TERRENI AGRICOLI	1.2.2.02.13.01.001	Indisponibile	150	35	80	PG	ASSISI		No	10/07/1975	TRASFERIMENTO A TITOLO GRATUITO	Valore catastale	39,00	0,00	AGENZIA FORESTALE REGIONALE	
29305	TERRENI AGRICOLI	1.2.2.02.13.01.001	Indisponibile	150	36	6.070	PG	ASSISI		No	10/07/1975	TRASFERIMENTO A TITOLO GRATUITO	Valore catastale	988,50	0,00	AGENZIA FORESTALE REGIONALE	
29306	TERRENI AGRICOLI	1.2.2.02.13.01.001	Indisponibile	150	37	2.420	PG	ASSISI		No	10/07/1975	TRASFERIMENTO A TITOLO GRATUITO	Valore catastale	385,13	0,00	AGENZIA FORESTALE REGIONALE	
29307	TERRENI AGRICOLI	1.2.2.02.13.01.001	Indisponibile	150	38	4.420	PG	ASSISI		No	10/07/1975	TRASFERIMENTO A TITOLO GRATUITO	Valore catastale	280,00	0,00	AGENZIA FORESTALE REGIONALE	
29308	TERRENI AGRICOLI	1.2.2.02.13.01.001	Indisponibile	150	39	34.948	PG	ASSISI		No	10/07/1975	TRASFERIMENTO A TITOLO GRATUITO	Valore catastale	1.465,75	0,00	AGENZIA FORESTALE REGIONALE	
29309	TERRENI AGRICOLI	1.2.2.02.13.01.001	Indisponibile	150	40	48	PG	ASSISI		No	10/07/1975	TRASFERIMENTO A TITOLO GRATUITO	Valore catastale	4,88	0,00	AGENZIA FORESTALE REGIONALE	
29310	TERRENI AGRICOLI	1.2.2.02.13.01.001	Indisponibile	150	43	770	PG	ASSISI		No	10/07/1975	TRASFERIMENTO A TITOLO GRATUITO	Valore catastale	71,50	0,00	AGENZIA FORESTALE REGIONALE	
29311	TERRENI AGRICOLI	1.2.2.02.13.01.001	Indisponibile	150	48	1.250	PG	ASSISI		No	10/07/1975	TRASFERIMENTO A TITOLO GRATUITO	Valore catastale	73,13	0,00	AGENZIA FORESTALE REGIONALE	
29312	TERRENI AGRICOLI	1.2.2.02.13.01.001	Indisponibile	150	52	100	PG	ASSISI		No	10/07/1975	TRASFERIMENTO A TITOLO GRATUITO	Valore catastale	6,50	0,00	AGENZIA FORESTALE REGIONALE	
29313	TERRENI AGRICOLI	1.2.2.02.13.01.001	Indisponibile	150	53	3.050	PG	ASSISI		No	10/07/1975	TRASFERIMENTO A TITOLO GRATUITO	Valore catastale	178,75	0,00	AGENZIA FORESTALE REGIONALE	
29314	TERRENI AGRICOLI	1.2.2.02.13.01.001	Indisponibile	150	75	15.514	PG	ASSISI		No	10/07/1975	TRASFERIMENTO A TITOLO GRATUITO	Valore catastale	1.431,63	0,00	AGENZIA FORESTALE REGIONALE	
29315	TERRENI AGRICOLI	1.2.2.02.13.01.001	Indisponibile	150	76	1.290	PG	ASSISI		No	10/07/1975	TRASFERIMENTO A TITOLO GRATUITO	Valore catastale	188,25	0,00	AGENZIA FORESTALE REGIONALE	
29316	TERRENI AGRICOLI	1.2.2.02.13.01.001	Indisponibile	150	77	48.940	PG	ASSISI		No	10/07/1975	TRASFERIMENTO A TITOLO GRATUITO	Valore catastale	2.933,13	0,00	AGENZIA FORESTALE REGIONALE	

Sviluppamaria S.p.A.

PATRIMONIO IMMOBILIARE REGIONE UMBRIA
 Prospetto Terreni al 31/12/2021

Numero Id. (da sistema Informativo)	Classificazione secondo il piano dei conti dello Stato Patrimoniale in base al D.lgs. 118/2011 (Descrizione)	Classificazione secondo il piano dei conti dello Stato Patrimoniale in base al D.lgs. 118/2011 (Codice)	Classificazione ai sensi del codice civile (demaniale/affidatario/alt., indisponibile)	Foglio	Particella	Superficie mq	Provincia	Comune	Località	Bene soggetto ad ammortamento	Data di acquisizione	Modalità di acquisizione	Criterio di valutazione secondo principi del D.lgs. 118/2011	Valore dell'immobile secondo il D.lgs. 118/2011 al 31/12/2021 (euro)	Differenza (+, -) al 31/12/2021 (euro)	Ente Gestore	Note
29317	TERRENI AGRICOLI	1.2.2.02.13.01.001	Indisponibile	150	79	80.505	PG	ASSISI		No	10/07/1975	TRASFERIMENTO A TITOLO GRATUITO	Valore catastale	4.728,75	0,00	AGENZIA FORESTALE REGIONALE	
29318	TERRENI AGRICOLI	1.2.2.02.13.01.001	Indisponibile	150	80	890	PG	ASSISI		No	10/07/1975	TRASFERIMENTO A TITOLO GRATUITO	Valore catastale	52,00	0,00	AGENZIA FORESTALE REGIONALE	
29319	TERRENI AGRICOLI	1.2.2.02.13.01.001	Indisponibile	163	1	56.150	PG	ASSISI		No	10/07/1975	TRASFERIMENTO A TITOLO GRATUITO	Valore catastale	2.440,75	0,00	AGENZIA FORESTALE REGIONALE	
29320	TERRENI AGRICOLI	1.2.2.02.13.01.001	Indisponibile	163	5	40.420	PG	ASSISI		No	10/07/1975	TRASFERIMENTO A TITOLO GRATUITO	Valore catastale	2.713,75	0,00	AGENZIA FORESTALE REGIONALE	
29321	TERRENI AGRICOLI	1.2.2.02.13.01.001	Indisponibile	163	6	30.490	PG	ASSISI		No	10/07/1975	TRASFERIMENTO A TITOLO GRATUITO	Valore catastale	1.278,88	0,00	AGENZIA FORESTALE REGIONALE	
29322	TERRENI AGRICOLI	1.2.2.02.13.01.001	Indisponibile	163	7	4.270	PG	ASSISI		No	10/07/1975	TRASFERIMENTO A TITOLO GRATUITO	Valore catastale	321,75	0,00	AGENZIA FORESTALE REGIONALE	
29323	TERRENI AGRICOLI	1.2.2.02.13.01.001	Indisponibile	163	8	14.160	PG	ASSISI		No	10/07/1975	TRASFERIMENTO A TITOLO GRATUITO	Valore catastale	1.069,25	0,00	AGENZIA FORESTALE REGIONALE	
29324	TERRENI AGRICOLI	1.2.2.02.13.01.001	Indisponibile	163	9	1.540	PG	ASSISI		No	10/07/1975	TRASFERIMENTO A TITOLO GRATUITO	Valore catastale	104,00	0,00	AGENZIA FORESTALE REGIONALE	
29325	TERRENI AGRICOLI	1.2.2.02.13.01.001	Indisponibile	163	24	46.300	PG	ASSISI		No	10/07/1975	TRASFERIMENTO A TITOLO GRATUITO	Valore catastale	1.943,50	0,00	AGENZIA FORESTALE REGIONALE	
29326	TERRENI AGRICOLI	1.2.2.02.13.01.001	Indisponibile	163	26	23.020	PG	ASSISI		No	10/07/1975	TRASFERIMENTO A TITOLO GRATUITO	Valore catastale	3.670,88	0,00	AGENZIA FORESTALE REGIONALE	
29327	TERRENI AGRICOLI	1.2.2.02.13.01.001	Indisponibile	163	27	15.440	PG	ASSISI		No	10/07/1975	TRASFERIMENTO A TITOLO GRATUITO	Valore catastale	1.166,75	0,00	AGENZIA FORESTALE REGIONALE	
29328	TERRENI AGRICOLI	1.2.2.02.13.01.001	Indisponibile	163	44	11.940	PG	ASSISI		No	10/07/1975	TRASFERIMENTO A TITOLO GRATUITO	Valore catastale	702,00	0,00	AGENZIA FORESTALE REGIONALE	
29329	TERRENI AGRICOLI	1.2.2.02.13.01.001	Indisponibile	163	45	1.150	PG	ASSISI		No	10/07/1975	TRASFERIMENTO A TITOLO GRATUITO	Valore catastale	86,13	0,00	AGENZIA FORESTALE REGIONALE	
29330	TERRENI AGRICOLI	1.2.2.02.13.01.001	Indisponibile	163	46	13.330	PG	ASSISI		No	10/07/1975	TRASFERIMENTO A TITOLO GRATUITO	Valore catastale	1.118,00	0,00	AGENZIA FORESTALE REGIONALE	
29331	TERRENI AGRICOLI	1.2.2.02.13.01.001	Indisponibile	163	47	5.270	PG	ASSISI		No	10/07/1975	TRASFERIMENTO A TITOLO GRATUITO	Valore catastale	221,00	0,00	AGENZIA FORESTALE REGIONALE	
29332	TERRENI AGRICOLI	1.2.2.02.13.01.001	Indisponibile	163	48	41.970	PG	ASSISI		No	10/07/1975	TRASFERIMENTO A TITOLO GRATUITO	Valore catastale	1.761,50	0,00	AGENZIA FORESTALE REGIONALE	
29333	TERRENI AGRICOLI	1.2.2.02.13.01.001	Indisponibile	163	52	6.820	PG	ASSISI		No	10/07/1975	TRASFERIMENTO A TITOLO GRATUITO	Valore catastale	286,00	0,00	AGENZIA FORESTALE REGIONALE	
29334	TERRENI AGRICOLI	1.2.2.02.13.01.001	Indisponibile	163	57	16.820	PG	ASSISI		No	10/07/1975	TRASFERIMENTO A TITOLO GRATUITO	Valore catastale	705,25	0,00	AGENZIA FORESTALE REGIONALE	
29335	TERRENI AGRICOLI	1.2.2.02.13.01.001	Indisponibile	163	61	140	PG	ASSISI		No	10/07/1975	TRASFERIMENTO A TITOLO GRATUITO	Valore catastale	11,38	0,00	AGENZIA FORESTALE REGIONALE	
29336	TERRENI AGRICOLI	1.2.2.02.13.01.001	Indisponibile	163	62	18.120	PG	ASSISI		No	10/07/1975	TRASFERIMENTO A TITOLO GRATUITO	Valore catastale	1.368,25	0,00	AGENZIA FORESTALE REGIONALE	
29337	TERRENI AGRICOLI	1.2.2.02.13.01.001	Indisponibile	163	64	38.910	PG	ASSISI		No	10/07/1975	TRASFERIMENTO A TITOLO GRATUITO	Valore catastale	2.939,63	0,00	AGENZIA FORESTALE REGIONALE	

Sviluppamare S.p.A.

PATRIMONIO IMMOBILIARE REGIONE UMBRIA
 Prospetto Terreni al 31/12/2021

Numero di sistema informativo	Classificazione secondo il piano dei conti dello Stato Patrimoniale in base al D.lgs. 118/2011 (Descrizione)	Classificazione secondo il piano dei conti dello Stato Patrimoniale in base al D.lgs. 118/2011 (Codice)	Classificazione ai sensi del codice civile (demaniale/affidato/alt., indisponibile)	Foglio	Particella	Superficie mq	Provincia	Comune	Località	Bene soggetto ad ammortamento	Data di acquisizione	Modalità di acquisizione	Criterio di valutazione secondo principi del D.lgs. 118/2011	Valore dell'immobile secondo il D.lgs. 118/2021 al 31/12/2021 (euro)	Valore dell'immobile secondo il D.lgs. 118/2011 al 31/12/2020 (euro)	Differenziale al 31/12/2021 al 31/12/2020 (euro)	Ente Gestore	Note
29338	TERRENI AGRICOLI	1.2.2.02.13.01.001	Indisponibile	163	65	9.920	PG	ASSISI		No	10/07/1975	TRASFERIMENTO A TITOLO GRATUITO	Valore catastale	749,13	749,13	0,00	AGENZIA FORESTALE REGIONALE	
29339	TERRENI AGRICOLI	1.2.2.02.13.01.001	Indisponibile	163	66	57.450	PG	ASSISI		No	10/07/1975	TRASFERIMENTO A TITOLO GRATUITO	Valore catastale	4.338,75	4.338,75	0,00	AGENZIA FORESTALE REGIONALE	
29340	TERRENI AGRICOLI	1.2.2.02.13.01.001	Indisponibile	163	75	60	PG	ASSISI		No	10/07/1975	TRASFERIMENTO A TITOLO GRATUITO	Valore catastale	4,88	4,88	0,00	AGENZIA FORESTALE REGIONALE	
29341	TERRENI AGRICOLI	1.2.2.02.13.01.001	Indisponibile	164	5	5.330	PG	ASSISI		No	10/07/1975	TRASFERIMENTO A TITOLO GRATUITO	Valore catastale	357,50	357,50	0,00	AGENZIA FORESTALE REGIONALE	
29342	TERRENI AGRICOLI	1.2.2.02.13.01.001	Indisponibile	164	6	6.600	PG	ASSISI		No	10/07/1975	TRASFERIMENTO A TITOLO GRATUITO	Valore catastale	443,63	443,63	0,00	AGENZIA FORESTALE REGIONALE	
29343	TERRENI AGRICOLI	1.2.2.02.13.01.001	Indisponibile	164	7	189.480	PG	ASSISI		No	10/07/1975	TRASFERIMENTO A TITOLO GRATUITO	Valore catastale	12.520,63	12.520,63	0,00	AGENZIA FORESTALE REGIONALE	
29344	TERRENI AGRICOLI	1.2.2.02.13.01.001	Indisponibile	164	8	35.310	PG	ASSISI		No	10/07/1975	TRASFERIMENTO A TITOLO GRATUITO	Valore catastale	2.370,88	2.370,88	0,00	AGENZIA FORESTALE REGIONALE	
29345	TERRENI AGRICOLI	1.2.2.02.13.01.001	Indisponibile	164	9	230	PG	ASSISI		No	10/07/1975	TRASFERIMENTO A TITOLO GRATUITO	Valore catastale	34,13	34,13	0,00	AGENZIA FORESTALE REGIONALE	
29346	TERRENI AGRICOLI	1.2.2.02.13.01.001	Indisponibile	164	10	840	PG	ASSISI		No	10/07/1975	TRASFERIMENTO A TITOLO GRATUITO	Valore catastale	126,75	126,75	0,00	AGENZIA FORESTALE REGIONALE	
29347	TERRENI AGRICOLI	1.2.2.02.13.01.001	Indisponibile	164	11	130	PG	ASSISI		No	10/07/1975	TRASFERIMENTO A TITOLO GRATUITO	Valore catastale	27,63	27,63	0,00	AGENZIA FORESTALE REGIONALE	
29348	TERRENI AGRICOLI	1.2.2.02.13.01.001	Indisponibile	164	12	156.790	PG	ASSISI		No	10/07/1975	TRASFERIMENTO A TITOLO GRATUITO	Valore catastale	11.843,00	11.843,00	0,00	AGENZIA FORESTALE REGIONALE	
29349	TERRENI AGRICOLI	1.2.2.02.13.01.001	Indisponibile	164	13	1.130	PG	ASSISI		No	10/07/1975	TRASFERIMENTO A TITOLO GRATUITO	Valore catastale	180,38	180,38	0,00	AGENZIA FORESTALE REGIONALE	
29350	TERRENI AGRICOLI	1.2.2.02.13.01.001	Indisponibile	164	14	1.460	PG	ASSISI		No	10/07/1975	TRASFERIMENTO A TITOLO GRATUITO	Valore catastale	232,38	232,38	0,00	AGENZIA FORESTALE REGIONALE	
29351	TERRENI AGRICOLI	1.2.2.02.13.01.001	Indisponibile	164	15	950	PG	ASSISI		No	10/07/1975	TRASFERIMENTO A TITOLO GRATUITO	Valore catastale	151,13	151,13	0,00	AGENZIA FORESTALE REGIONALE	
29352	TERRENI AGRICOLI	1.2.2.02.13.01.001	Indisponibile	164	17	111.680	PG	ASSISI		No	10/07/1975	TRASFERIMENTO A TITOLO GRATUITO	Valore catastale	17.808,38	17.808,38	0,00	AGENZIA FORESTALE REGIONALE	
29353	TERRENI AGRICOLI	1.2.2.02.13.01.001	Indisponibile	164	29	54.780	PG	ASSISI		No	10/07/1975	TRASFERIMENTO A TITOLO GRATUITO	Valore catastale	11.493,63	11.493,63	0,00	AGENZIA FORESTALE REGIONALE	
29354	TERRENI AGRICOLI	1.2.2.02.13.01.001	Indisponibile	164	43	4.570	PG	ASSISI		No	10/07/1975	TRASFERIMENTO A TITOLO GRATUITO	Valore catastale	98,75	98,75	0,00	AGENZIA FORESTALE REGIONALE	
29355	TERRENI AGRICOLI	1.2.2.02.13.01.001	Indisponibile	164	48	5.220	PG	ASSISI		No	10/07/1975	TRASFERIMENTO A TITOLO GRATUITO	Valore catastale	612,63	612,63	0,00	AGENZIA FORESTALE REGIONALE	
29356	TERRENI AGRICOLI	1.2.2.02.13.01.001	Indisponibile	164	49	2.990	PG	ASSISI		No	10/07/1975	TRASFERIMENTO A TITOLO GRATUITO	Valore catastale	451,75	451,75	0,00	AGENZIA FORESTALE REGIONALE	
29357	TERRENI AGRICOLI	1.2.2.02.13.01.001	Indisponibile	164	53	12.080	PG	ASSISI		No	10/07/1975	TRASFERIMENTO A TITOLO GRATUITO	Valore catastale	1.418,63	1.418,63	0,00	AGENZIA FORESTALE REGIONALE	
29358	TERRENI AGRICOLI	1.2.2.02.13.01.001	Indisponibile	164	61	9.860	PG	ASSISI		No	10/07/1975	TRASFERIMENTO A TITOLO GRATUITO	Valore catastale	3.475,88	3.475,88	0,00	AGENZIA FORESTALE REGIONALE	

Sviluppamaria S.p.A.

PATRIMONIO IMMOBILIARE REGIONE UMBRIA
 Prospetto Terreni al 31/12/2021

Numero di catasto (da sistema informativo)	Classificazione secondo il piano dei conti dello Stato Patrimoniale in base al D.lgs. 118/2011 (Descrizione)	Classificazione secondo il piano dei conti dello Stato Patrimoniale in base al D.lgs. 118/2011 (Codice)	Classificazione ai sensi del codice civile (demaniale/affidato/alt., indisponibile)	Foglio	Particella	Superficie mq	Provincia	Comune	Località	Bene soggetto ad ammortamento	Data di acquisizione	Modalità di acquisizione	Criterio di valutazione secondo principi del D.lgs. 118/2011	Valore dell'immobile secondo il D.lgs. 118/2011 al 31/12/2021 (euro)	Valore dell'immobile secondo il D.lgs. 118/2011 al 31/12/2020 (euro)	Differenza (+, -) al 31/12/2021 al 31/12/2020	Ente Gestore	Note
23959	TERRENI AGRICOLI	1.2.2.02.13.01.001	Indisponibile	164	63	7.220	PG	ASSISI		No	10/07/1975	TRASFERIMENTO A TITOLO GRATUITO	Valore catastale	1.150,50	1.150,50	0,00	AGENZIA FORESTALE REGIONALE	
23960	TERRENI AGRICOLI	1.2.2.02.13.01.001	Indisponibile	165	2	80.480	PG	ASSISI		No	10/07/1975	TRASFERIMENTO A TITOLO GRATUITO	Valore catastale	12.832,63	12.832,63	0,00	AGENZIA FORESTALE REGIONALE	
23961	TERRENI AGRICOLI	1.2.2.02.13.01.001	Indisponibile	165	3	84.110	PG	ASSISI		No	10/07/1975	TRASFERIMENTO A TITOLO GRATUITO	Valore catastale	13.489,13	13.489,13	0,00	AGENZIA FORESTALE REGIONALE	
23962	TERRENI AGRICOLI	1.2.2.02.13.01.001	Indisponibile	165	5	21.010	PG	ASSISI		No	10/07/1975	TRASFERIMENTO A TITOLO GRATUITO	Valore catastale	2.468,38	2.468,38	0,00	AGENZIA FORESTALE REGIONALE	
23963	TERRENI AGRICOLI	1.2.2.02.13.01.001	Indisponibile	165	6	12.720	PG	ASSISI		No	10/07/1975	TRASFERIMENTO A TITOLO GRATUITO	Valore catastale	2.028,00	2.028,00	0,00	AGENZIA FORESTALE REGIONALE	
23964	TERRENI AGRICOLI	1.2.2.02.13.01.001	Indisponibile	165	7	1.570	PG	ASSISI		No	10/07/1975	TRASFERIMENTO A TITOLO GRATUITO	Valore catastale	250,25	250,25	0,00	AGENZIA FORESTALE REGIONALE	
23965	TERRENI AGRICOLI	1.2.2.02.13.01.001	Indisponibile	165	8	250.960	PG	ASSISI		No	10/07/1975	TRASFERIMENTO A TITOLO GRATUITO	Valore catastale	40.017,25	40.017,25	0,00	AGENZIA FORESTALE REGIONALE	
23966	TERRENI AGRICOLI	1.2.2.02.13.01.001	Indisponibile	165	9	38.210	PG	ASSISI		No	10/07/1975	TRASFERIMENTO A TITOLO GRATUITO	Valore catastale	6.092,13	6.092,13	0,00	AGENZIA FORESTALE REGIONALE	
23967	TERRENI AGRICOLI	1.2.2.02.13.01.001	Indisponibile	165	12	25.630	PG	ASSISI		No	10/07/1975	TRASFERIMENTO A TITOLO GRATUITO	Valore catastale	4.086,88	4.086,88	0,00	AGENZIA FORESTALE REGIONALE	
23968	TERRENI AGRICOLI	1.2.2.02.13.01.001	Indisponibile	165	13	41.080	PG	ASSISI		No	10/07/1975	TRASFERIMENTO A TITOLO GRATUITO	Valore catastale	6.550,38	6.550,38	0,00	AGENZIA FORESTALE REGIONALE	
23969	TERRENI AGRICOLI	1.2.2.02.13.01.001	Indisponibile	165	14	156.300	PG	ASSISI		No	10/07/1975	TRASFERIMENTO A TITOLO GRATUITO	Valore catastale	18.384,13	18.384,13	0,00	AGENZIA FORESTALE REGIONALE	
23970	TERRENI AGRICOLI	1.2.2.02.13.01.001	Indisponibile	165	15	55.660	PG	ASSISI		No	10/07/1975	TRASFERIMENTO A TITOLO GRATUITO	Valore catastale	8.957,00	8.957,00	0,00	AGENZIA FORESTALE REGIONALE	Aggravamento catastale anno 2020
23971	TERRENI AGRICOLI	1.2.2.02.13.01.001	Indisponibile	165	19	238.670	PG	ASSISI		No	10/07/1975	TRASFERIMENTO A TITOLO GRATUITO	Valore catastale	38.057,50	38.057,50	0,00	AGENZIA FORESTALE REGIONALE	
23972	TERRENI AGRICOLI	1.2.2.02.13.01.001	Indisponibile	166	2	244.950	PG	ASSISI		No	10/07/1975	TRASFERIMENTO A TITOLO GRATUITO	Valore catastale	39.076,38	39.076,38	0,00	AGENZIA FORESTALE REGIONALE	
23973	TERRENI AGRICOLI	1.2.2.02.13.01.001	Indisponibile	166	3	81.220	PG	ASSISI		No	10/07/1975	TRASFERIMENTO A TITOLO GRATUITO	Valore catastale	9.564,75	9.564,75	0,00	AGENZIA FORESTALE REGIONALE	
23974	TERRENI AGRICOLI	1.2.2.02.13.01.001	Indisponibile	166	4	235.890	PG	ASSISI		No	10/07/1975	TRASFERIMENTO A TITOLO GRATUITO	Valore catastale	27.716,00	27.716,00	0,00	AGENZIA FORESTALE REGIONALE	
23975	TERRENI AGRICOLI	1.2.2.02.13.01.001	Indisponibile	166	5	70.000	PG	ASSISI		No	10/07/1975	TRASFERIMENTO A TITOLO GRATUITO	Valore catastale	8.224,13	8.224,13	0,00	AGENZIA FORESTALE REGIONALE	
23976	TERRENI AGRICOLI	1.2.2.02.13.01.001	Indisponibile	166	7	139.310	PG	ASSISI		No	10/07/1975	TRASFERIMENTO A TITOLO GRATUITO	Valore catastale	29.066,00	29.066,00	0,00	AGENZIA FORESTALE REGIONALE	
23977	TERRENI AGRICOLI	1.2.2.02.13.01.001	Indisponibile	166	9	690	PG	ASSISI		No	10/07/1975	TRASFERIMENTO A TITOLO GRATUITO	Valore catastale	81,25	81,25	0,00	AGENZIA FORESTALE REGIONALE	
23978	TERRENI AGRICOLI	1.2.2.02.13.01.001	Indisponibile	166	10	22.320	PG	ASSISI		No	10/07/1975	TRASFERIMENTO A TITOLO GRATUITO	Valore catastale	1.873,63	1.873,63	0,00	AGENZIA FORESTALE REGIONALE	
23979	TERRENI AGRICOLI	1.2.2.02.13.01.001	Indisponibile	166	11	41.020	PG	ASSISI		No	10/07/1975	TRASFERIMENTO A TITOLO GRATUITO	Valore catastale	3.098,88	3.098,88	0,00	AGENZIA FORESTALE REGIONALE	

Sviluppamaria S.p.A.

PATRIMONIO IMMOBILIARE REGIONE UMBRIA
 Prospetto Terreni al 31/12/2021

Numero catastale (da sistema informativo)	Classificazione secondo il piano dei conti dello Stato Patrimoniale in base al D.lgs. 118/2011 (Descrizione)	Classificazione secondo il piano dei conti dello Stato Patrimoniale in base al D.lgs. 118/2011 (Codice)	Classificazione ai sensi del codice civile (demaniale/affidatario/alt., indisponibile)	Foglio	Particella	Superficie mq	Provincia	Comune	Località	Bene soggetto ad ammortamento	Data di acquisizione	Modalità di acquisizione	Criterio di valutazione secondo principi del D.lgs. 118/2011	Valore dell'immobile secondo il D.lgs. 118/2011 al 31/12/2021 (euro)	Differenza (+, -) al 31/12/2021 (euro)	Ente Gestore	Note
23880	TERRENI AGRICOLI	1.2.2.02.13.01.001	Indisponibile	166	12	38,840	PG	ASSISI		No	10/07/1975	TRASFERIMENTO A TITOLO GRATUITO	Valore catastale	4.563,00	0,00	AGENZIA FORESTALE REGIONALE	
23881	TERRENI AGRICOLI	1.2.2.02.13.01.001	Indisponibile	166	13	109,250	PG	ASSISI		No	10/07/1975	TRASFERIMENTO A TITOLO GRATUITO	Valore catastale	17.420,00	0,00	AGENZIA FORESTALE REGIONALE	
23882	TERRENI AGRICOLI	1.2.2.02.13.01.001	Indisponibile	166	14	22,180	PG	ASSISI		No	10/07/1975	TRASFERIMENTO A TITOLO GRATUITO	Valore catastale	1.862,25	0,00	AGENZIA FORESTALE REGIONALE	
23883	TERRENI AGRICOLI	1.2.2.02.13.01.001	Indisponibile	166	15	4,450	PG	ASSISI		No	10/07/1975	TRASFERIMENTO A TITOLO GRATUITO	Valore catastale	929,50	0,00	AGENZIA FORESTALE REGIONALE	
23884	TERRENI AGRICOLI	1.2.2.02.13.01.001	Indisponibile	166	16	6,040	PG	ASSISI		No	10/07/1975	TRASFERIMENTO A TITOLO GRATUITO	Valore catastale	810,88	0,00	AGENZIA FORESTALE REGIONALE	
23885	TERRENI AGRICOLI	1.2.2.02.13.01.001	Indisponibile	166	17	82	PG	ASSISI		No	10/07/1975	TRASFERIMENTO A TITOLO GRATUITO	Valore catastale	4,88	0,00	AGENZIA FORESTALE REGIONALE	
23886	TERRENI AGRICOLI	1.2.2.02.13.01.001	Indisponibile	166	18	16,390	PG	ASSISI		No	10/07/1975	TRASFERIMENTO A TITOLO GRATUITO	Valore catastale	1.100,13	0,00	AGENZIA FORESTALE REGIONALE	
23887	TERRENI AGRICOLI	1.2.2.02.13.01.001	Indisponibile	166	19	23,990	PG	ASSISI		No	10/07/1975	TRASFERIMENTO A TITOLO GRATUITO	Valore catastale	1.610,38	0,00	AGENZIA FORESTALE REGIONALE	
23888	TERRENI AGRICOLI	1.2.2.02.13.01.001	Indisponibile	166	101	45,512	PG	ASSISI		No	10/07/1975	TRASFERIMENTO A TITOLO GRATUITO	Valore catastale	3.274,38	0,00	AGENZIA FORESTALE REGIONALE	
23889	TERRENI AGRICOLI	1.2.2.02.13.01.001	Indisponibile	173	1	5,730	PG	ASSISI		No	10/07/1975	TRASFERIMENTO A TITOLO GRATUITO	Valore catastale	913,25	0,00	AGENZIA FORESTALE REGIONALE	
23890	TERRENI AGRICOLI	1.2.2.02.13.01.001	Indisponibile	173	3	63,060	PG	ASSISI		No	10/07/1975	TRASFERIMENTO A TITOLO GRATUITO	Valore catastale	4.762,88	0,00	AGENZIA FORESTALE REGIONALE	
23891	TERRENI AGRICOLI	1.2.2.02.13.01.001	Indisponibile	173	4	280	PG	ASSISI		No	10/07/1975	TRASFERIMENTO A TITOLO GRATUITO	Valore catastale	43,88	0,00	AGENZIA FORESTALE REGIONALE	
23892	TERRENI AGRICOLI	1.2.2.02.13.01.001	Indisponibile	173	5	51,040	PG	ASSISI		No	10/07/1975	TRASFERIMENTO A TITOLO GRATUITO	Valore catastale	3.427,13	0,00	AGENZIA FORESTALE REGIONALE	
23893	TERRENI AGRICOLI	1.2.2.02.13.01.001	Indisponibile	173	6	2,860	PG	ASSISI		No	10/07/1975	TRASFERIMENTO A TITOLO GRATUITO	Valore catastale	456,63	0,00	AGENZIA FORESTALE REGIONALE	
23894	TERRENI AGRICOLI	1.2.2.02.13.01.001	Indisponibile	173	7	105,100	PG	ASSISI		No	10/07/1975	TRASFERIMENTO A TITOLO GRATUITO	Valore catastale	7.938,13	0,00	AGENZIA FORESTALE REGIONALE	
23895	TERRENI AGRICOLI	1.2.2.02.13.01.001	Indisponibile	173	8	6,910	PG	ASSISI		No	10/07/1975	TRASFERIMENTO A TITOLO GRATUITO	Valore catastale	1.101,75	0,00	AGENZIA FORESTALE REGIONALE	
23896	TERRENI AGRICOLI	1.2.2.02.13.01.001	Indisponibile	173	60	10,620	PG	ASSISI		No	10/07/1975	TRASFERIMENTO A TITOLO GRATUITO	Valore catastale	1.693,25	0,00	AGENZIA FORESTALE REGIONALE	
23897	TERRENI AGRICOLI	1.2.2.02.13.01.001	Indisponibile	173	80	86,390	PG	ASSISI		No	10/07/1975	TRASFERIMENTO A TITOLO GRATUITO	Valore catastale	6.751,88	0,00	AGENZIA FORESTALE REGIONALE	
23898	TERRENI AGRICOLI	1.2.2.02.13.01.001	Indisponibile	134	335	42	PG	ASSISI		No	10/07/1975	TRASFERIMENTO A TITOLO GRATUITO	Valore catastale	3,25	0,00	AGENZIA FORESTALE REGIONALE	
23899	TERRENI AGRICOLI	1.2.2.02.13.01.001	Indisponibile	135	334	70	PG	ASSISI		No	10/07/1975	TRASFERIMENTO A TITOLO GRATUITO	Valore catastale	11,38	0,00	AGENZIA FORESTALE REGIONALE	
29400	TERRENI AGRICOLI	1.2.2.02.13.01.001	Indisponibile	150	234	242	PG	ASSISI		No	10/07/1975	TRASFERIMENTO A TITOLO GRATUITO	Valore catastale	17,88	0,00	AGENZIA FORESTALE REGIONALE	

Sviluppamaria S.p.A.

PATRIMONIO IMMOBILIARE REGIONE UMBRIA
 Prospetto Terreni al 31/12/2021

Numero Matri. (da sistema Informativo)	Classificazione secondo il piano dei conti dello Stato Patrimoniale in base al D.lgs. 118/2011 (Descrizione)	Classificazione secondo il piano dei conti dello Stato Patrimoniale in base al D.lgs. 118/2011 (Codice)	Classificazione ai sensi del codice civile (demaniale/affidatario/irp, indisponibile)	Foglio	Particella	Superficie mq	Provincia	Comune	Località	Bene soggetto ad ammortamento	Data di acquisizione	Modalità di acquisizione	Criterio di valutazione secondo principi del D.lgs. 118/2011	Valore dell'immobile secondo il D.lgs. 118/2011 al 31/12/2021 (euro)	Valore dell'immobile secondo il D.lgs. 118/2011 al 31/12/2020 (euro)	Ente Gestore	Note
29401	TERRENI AGRICOLI	1.2.2.02.13.01.001	Indisponibile	150	235	165	PG	ASSISI		No	10/07/1975	TRASFERIMENTO A TITOLO GRATUITO	Valore catastale	13,00	13,00	AGENZIA FORESTALE REGIONALE	
29402	TERRENI AGRICOLI	1.2.2.02.13.01.001	Indisponibile	150	237	591	PG	ASSISI		No	10/07/1975	TRASFERIMENTO A TITOLO GRATUITO	Valore catastale	34,13	34,13	AGENZIA FORESTALE REGIONALE	
29403	TERRENI AGRICOLI	1.2.2.02.13.01.001	Indisponibile	150	240	459	PG	ASSISI		No	10/07/1975	TRASFERIMENTO A TITOLO GRATUITO	Valore catastale	19,50	19,50	AGENZIA FORESTALE REGIONALE	
29404	TERRENI AGRICOLI	1.2.2.02.13.01.001	Indisponibile	150	242	2.688	PG	ASSISI		No	10/07/1975	TRASFERIMENTO A TITOLO GRATUITO	Valore catastale	248,63	248,63	AGENZIA FORESTALE REGIONALE	
39847	TERRENI AGRICOLI	1.2.2.02.13.01.001	Indisponibile	170	633	6.724	PG	ASSISI		No	26/09/2001	DEVOLUZIONE	Valore catastale	10.270,00	10.270,00	REGIONE	Variazione catastale del 2020
39849	TERRENI AGRICOLI	1.2.2.02.13.01.001	Indisponibile	170	635	1.253	PG	ASSISI		No	26/09/2001	DEVOLUZIONE	Valore catastale	1.178,13	1.178,13	REGIONE	
39850	TERRENI AGRICOLI	1.2.2.02.13.01.001	Indisponibile	170	638	1.469	PG	ASSISI		No	26/09/2001	DEVOLUZIONE	Valore catastale	1.381,25	1.381,25	REGIONE	
39851	TERRENI AGRICOLI	1.2.2.02.13.01.001	Indisponibile	170	637	326	PG	ASSISI		No	26/09/2001	DEVOLUZIONE	Valore catastale	307,13	307,13	REGIONE	
39852	TERRENI AGRICOLI	1.2.2.02.13.01.001	Indisponibile	170	638	3.610	PG	ASSISI		No	26/09/2001	DEVOLUZIONE	Valore catastale	3.393,00	3.393,00	REGIONE	
39854	TERRENI AGRICOLI	1.2.2.02.13.01.001	Indisponibile	170	640	917	PG	ASSISI		No	26/09/2001	DEVOLUZIONE	Valore catastale	861,25	861,25	REGIONE	
39856	TERRENI AGRICOLI	1.2.2.02.13.01.001	Indisponibile	171	954	42.157	PG	ASSISI		No	26/09/2001	DEVOLUZIONE	Valore catastale	52.008,13	52.008,13	REGIONE	
39857	TERRENI AGRICOLI	1.2.2.02.13.01.001	Indisponibile	171	955	77	PG	ASSISI		No	26/09/2001	DEVOLUZIONE	Valore catastale	94,25	94,25	REGIONE	
40507	TERRENI AGRICOLI	1.2.2.02.13.01.001	Indisponibile	66	2	1.240	PG	ASSISI	S.MARIA DI LIGNANO	No	26/05/1960	TRASFERIMENTO A TITOLO GRATUITO	Valore catastale	208,06	208,06	AGENZIA FORESTALE REGIONALE	Il valore è stato determinato applicando il valore del R.C. delle particelle (trabocco arenoso) senza valore (P.R.A.T.O)
40511	TERRENI AGRICOLI	1.2.2.02.13.01.001	Indisponibile	169	117	48	PG	ASSISI	IL CASTELLACCIO	No	26/09/2001	DEVOLUZIONE	Valore catastale	47,13	47,13	REGIONE	
40548	TERRENI AGRICOLI	1.2.2.02.13.01.001	Indisponibile	168	207	240	PG	ASSISI		No	26/09/2001	DEVOLUZIONE	Valore catastale	154,38	154,38	REGIONE	
40549	TERRENI AGRICOLI	1.2.2.02.13.01.001	Indisponibile	169	178	530	PG	ASSISI		No	26/09/2001	DEVOLUZIONE	Valore catastale	342,88	342,88	REGIONE	
40551	TERRENI AGRICOLI	1.2.2.02.13.01.001	Indisponibile	169	179	200	PG	ASSISI		No	26/09/2001	DEVOLUZIONE	Valore catastale	130,00	130,00	REGIONE	
40553	TERRENI AGRICOLI	1.2.2.02.13.01.001	Indisponibile	169	180	170	PG	ASSISI		No	26/09/2001	DEVOLUZIONE	Valore catastale	110,50	110,50	REGIONE	
40556	TERRENI AGRICOLI	1.2.2.02.13.01.001	Indisponibile	169	181	300	PG	ASSISI		No	26/09/2001	DEVOLUZIONE	Valore catastale	193,38	193,38	REGIONE	
40557	TERRENI AGRICOLI	1.2.2.02.13.01.001	Indisponibile	169	182	50	PG	ASSISI		No	26/09/2001	DEVOLUZIONE	Valore catastale	47,13	47,13	REGIONE	
40558	TERRENI AGRICOLI	1.2.2.02.13.01.001	Indisponibile	169	183	40	PG	ASSISI		No	26/09/2001	DEVOLUZIONE	Valore catastale	39,00	39,00	REGIONE	

Sviluppamaria S.p.A.

PATRIMONIO IMMOBILIARE REGIONE UMBRIA
 Prospetto Terreni al 31/12/2021

Numero Matricola (da sistema informativo)	Classificazione secondo il piano dei conti dello Stato Patrimoniale in base al D.lgs. 118/2011 (Descrizione)	Classificazione secondo il piano dei conti dello Stato Patrimoniale in base al D.lgs. 118/2011 (Codice)	Classificazione ai sensi del codice civile (demaniale/affidatario/alt., indisponibile)	Foglio	Particella	Superficie mq	Provincia	Comune	Località	Bene soggetto ad ammortamento	Data di acquisizione	Modalità di acquisizione	Criterio di valutazione secondo principi del D.lgs. 118/2011	Valore dell'immobile secondo il D.lgs. 118/2011 al 31/12/2021 (euro)	Valore dell'immobile secondo il D.lgs. 118/2011 al 31/12/2020 (euro)	Differenziale (+, -) al 31/12/2021	Ente Gestore	Note
40559	TERRENI AGRICOLI	1.2.2.02.13.01.001	Indisponibile	171	339	1.860	PG	ASSISI		No	29/09/2001	DEVOLUZIONE	Valore catastale	1.815,13	1.815,13	0,00	REGIONE	
40560	TERRENI AGRICOLI	1.2.2.02.13.01.001	Indisponibile	168	560	7.250	PG	ASSISI	S. ANTONIO	No	29/09/2001	DEVOLUZIONE	Valore catastale	10.768,88	10.768,88	0,00	REGIONE	
40561	TERRENI AGRICOLI	1.2.2.02.13.01.001	Indisponibile	168	561	10.360	PG	ASSISI		No	29/09/2001	DEVOLUZIONE	Valore catastale	29.570,13	29.570,13	0,00	REGIONE	Variazione culturale del 2020
40562	TERRENI AGRICOLI	1.2.2.02.13.01.001	Indisponibile	66	375	25.712	PG	ASSISI		No	28/05/1986	TRASFERIMENTO A TITOLO GRATUITO	Valore catastale	14.457,63	14.457,63	0,00	AGENZIA FORESTALE REGIONALE	
40564	TERRENI AGRICOLI	1.2.2.02.13.01.001	Indisponibile	66	377	17.655	PG	ASSISI		No	28/05/1986	TRASFERIMENTO A TITOLO GRATUITO	Valore catastale	9.620,00	9.620,00	0,00	AGENZIA FORESTALE REGIONALE	
40567	TERRENI AGRICOLI	1.2.2.02.13.01.001	Indisponibile	45	356	16.445	PG	ASSISI		No	28/05/1986	TRASFERIMENTO A TITOLO GRATUITO	Valore catastale	8.971,63	8.971,63	0,00	AGENZIA FORESTALE REGIONALE	
40572	ALTRI TERRENI NAC	1.2.2.02.13.99.999	Indisponibile	135	159	2450	PG	ASSISI		No	10/07/1975	TRASFERIMENTO A TITOLO GRATUITO	Valore catastale	102,72	102,72	0,00	AGENZIA FORESTALE REGIONALE	Il valore è stato determinato applicando il valore del R.C. delle particelle (Immobile annesso) valore culturale: 0,00 € (D.Lgs. 118/2011)
40577	ALTRI TERRENI NAC	1.2.2.02.13.99.999	Indisponibile	83	101	5335	PG	ASSISI		No	10/07/1975	TRASFERIMENTO A TITOLO GRATUITO	Valore catastale	492,52	492,52	0,00	AGENZIA FORESTALE REGIONALE	Il valore è stato determinato applicando il valore del R.C. delle particelle (Immobile annesso) valore culturale: 0,00 € (D.Lgs. 118/2011)
24164	TERRENI AGRICOLI	1.2.2.02.13.01.001	Indisponibile	9	83	1.070	PG	BASTIA UMBRA	Via Santa Lucia	No	18/11/1975	DEVOLUZIONE	Valore catastale	17,86	17,86	0,00	REGIONE	
24295	TERRENI AGRICOLI	1.2.2.02.13.01.001	Indisponibile	14	22	25.700	PG	BEVAGNA		No	03/12/2003	DEVOLUZIONE	Valore catastale	12.078,63	12.078,63	0,00	REGIONE	
24217	TERRENI AGRICOLI	1.2.2.02.13.01.001	Indisponibile	11	559	424	PG	CANNARA		No	29/09/2001	DEVOLUZIONE	Valore catastale	320,13	320,13	0,00	REGIONE	
24216	TERRENI AGRICOLI	1.2.2.02.13.01.001	Indisponibile	11	558	191.226	PG	CANNARA		No	29/09/2001	DEVOLUZIONE	Valore catastale	144.436,50	144.436,50	0,00	REGIONE	
24208	TERRENI AGRICOLI	1.2.2.02.13.01.001	Indisponibile	2	59	53.551	PG	CANNARA		No	29/09/2001	DEVOLUZIONE	Valore catastale	52.581,75	52.581,75	0,00	REGIONE	
24209	TERRENI AGRICOLI	1.2.2.02.13.01.001	Indisponibile	2	90	600	PG	CANNARA		No	29/09/2001	DEVOLUZIONE	Valore catastale	791,38	791,38	0,00	REGIONE	Variazione culturale del 2020
24521	TERRENI AGRICOLI	1.2.2.02.13.01.001	Indisponibile	16	61	280	PG	CITERNA		No	30/03/1982	TRASFERIMENTO A TITOLO GRATUITO	Valore catastale	32,50	32,50	0,00	AGENZIA FORESTALE REGIONALE	
24523	TERRENI AGRICOLI	1.2.2.02.13.01.001	Indisponibile	19	245	410	PG	CITERNA		No	30/03/1982	TRASFERIMENTO A TITOLO GRATUITO	Valore catastale	120,25	120,25	0,00	AGENZIA FORESTALE REGIONALE	
24522	TERRENI AGRICOLI	1.2.2.02.13.01.001	Indisponibile	19	66	1.280	PG	CITERNA		No	30/03/1982	TRASFERIMENTO A TITOLO GRATUITO	Valore catastale	375,38	375,38	0,00	AGENZIA FORESTALE REGIONALE	
26745	TERRENI AGRICOLI	1.2.2.02.13.01.001	Indisponibile	164	29	17.090	PG	CITTA' DI CASTELLO		No	28/05/1986	TRASFERIMENTO A TITOLO GRATUITO	Valore catastale	1.577,88	1.577,88	0,00	AGENZIA FORESTALE REGIONALE	Variazione di culture registrata anno 2020
26746	TERRENI AGRICOLI	1.2.2.02.13.01.001	Indisponibile	164	30	2.590	PG	CITTA' DI CASTELLO		No	28/05/1986	TRASFERIMENTO A TITOLO GRATUITO	Valore catastale	238,88	238,88	0,00	AGENZIA FORESTALE REGIONALE	Variazione di culture registrata anno 2020
26748	TERRENI AGRICOLI	1.2.2.02.13.01.001	Indisponibile	164	32	980	PG	CITTA' DI CASTELLO		No	28/05/1986	TRASFERIMENTO A TITOLO GRATUITO	Valore catastale	108,88	108,88	0,00	AGENZIA FORESTALE REGIONALE	Variazione culturale registrata anno 2020
26756	TERRENI AGRICOLI	1.2.2.02.13.01.001	Indisponibile	164	42	1.810	PG	CITTA' DI CASTELLO		No	28/05/1986	TRASFERIMENTO A TITOLO GRATUITO	Valore catastale	121,88	121,88	0,00	AGENZIA FORESTALE REGIONALE	Variazione di culture registrata anno 2020

Sviluppamaria S.p.A.

PATRIMONIO IMMOBILIARE REGIONE UMBRIA
Prospecto Terreni al 31/12/2021

Numero Matricola (da sistema informativo)	Classificazione secondo il piano dei conti dello Stato Patrimoniale in base al D.lgs. 118/2011 (Descrizione)	Classificazione secondo il piano dei conti dello Stato Patrimoniale in base al D.lgs. 118/2011 (Codice)	Classificazione ai sensi del codice civile (demaniale/affidato/irp, indisponibile)	Foglio	Particella	Superficie mq	Provincia	Comune	Località	Bene soggetto ad ammortamento	Data di acquisizione	Modalità di acquisizione	Criterio di valutazione secondo principi del D.lgs. 118/2011	Valore dell'immobile secondo D.lgs. 118/2011 al 31/12/2021 (euro)	Valore dell'immobile secondo D.lgs. 118/2011 al 31/12/2020 (euro)	Ente Gestore	Note
26767	TERRENI AGRICOLI	1.2.2.02.13.01.001	Indisponibile	164	58	920	PG	CITTA' DI CASTELLO		No	26/05/1986	TRASFERIMENTO A TITOLO GRATUITO	Valore catastale	61,75	61,75	AGENZIA FORESTALE REGIONALE	Variazione catastale anno 2019
27787	TERRENI AGRICOLI	1.2.2.02.13.01.001	Indisponibile	153	674	2.639	PG	CITTA' DI CASTELLO	Montesca	No	30/03/1982	TRASFERIMENTO A TITOLO GRATUITO	Valore catastale	0,00	0,00	AGENZIA FORESTALE REGIONALE	Particella soppressa originaria n. p. la 1052 al catasto fabbricati. Variazione del 2020
27789	TERRENI AGRICOLI	1.2.2.02.13.01.001	Indisponibile	153	51	2.760	PG	CITTA' DI CASTELLO	Montesca	No	30/03/1982	TRASFERIMENTO A TITOLO GRATUITO	Valore catastale	0,00	0,00	AGENZIA FORESTALE REGIONALE	La p. la è stata soppressa nel 2020 ed ha generato le p. la. 1048 e 1054. La p. la. 1044 al catasto fabbricati è stata soppressa nel 2020.
27789	TERRENI AGRICOLI	1.2.2.02.13.01.001	Indisponibile	153	1649	2.372	PG	CITTA' DI CASTELLO	Montesca	No	30/03/1982	TRASFERIMENTO A TITOLO GRATUITO	Valore catastale	1.293,50	1.293,50	AGENZIA FORESTALE REGIONALE	Deriva dalla particella 51 soppressa nel 2020/Variazione catastale
27800	TERRENI AGRICOLI	1.2.2.02.13.01.001	Indisponibile	153	52	1.710	PG	CITTA' DI CASTELLO	Montesca	No	30/03/1982	TRASFERIMENTO A TITOLO GRATUITO	Valore catastale	0,00	0,00	AGENZIA FORESTALE REGIONALE	La p. la è soppressa con Tipo speciale del 2020 ed ha generato la p. la. 1050 e 1051. La p. la. 1050 al catasto fabbricati è stata soppressa nel 2020.
27900	TERRENI AGRICOLI	1.2.2.02.13.01.001	Indisponibile	153	1650	1.422	PG	CITTA' DI CASTELLO	Montesca	No	30/03/1982	TRASFERIMENTO A TITOLO GRATUITO	Valore catastale	835,25	835,25	AGENZIA FORESTALE REGIONALE	Deriva dalla particella 52 soppressa nel 2020/Variazione catastale
25583	TERRENI AGRICOLI	1.2.2.02.13.01.001	Indisponibile	4	1	970	PG	CITTA' DI CASTELLO		No	10/07/1975	TRASFERIMENTO A TITOLO GRATUITO	Valore catastale	81,25	81,25	AGENZIA FORESTALE REGIONALE	
25584	TERRENI AGRICOLI	1.2.2.02.13.01.001	Indisponibile	4	8	3.440	PG	CITTA' DI CASTELLO		No	10/07/1975	TRASFERIMENTO A TITOLO GRATUITO	Valore catastale	289,25	289,25	AGENZIA FORESTALE REGIONALE	
25585	TERRENI AGRICOLI	1.2.2.02.13.01.001	Indisponibile	4	9	9.350	PG	CITTA' DI CASTELLO		No	10/07/1975	TRASFERIMENTO A TITOLO GRATUITO	Valore catastale	4.316,00	4.316,00	AGENZIA FORESTALE REGIONALE	
25586	TERRENI AGRICOLI	1.2.2.02.13.01.001	Indisponibile	4	13	27.080	PG	CITTA' DI CASTELLO		No	10/07/1975	TRASFERIMENTO A TITOLO GRATUITO	Valore catastale	15.908,75	15.908,75	AGENZIA FORESTALE REGIONALE	
25587	TERRENI AGRICOLI	1.2.2.02.13.01.001	Indisponibile	4	19	15.620	PG	CITTA' DI CASTELLO		No	10/07/1975	TRASFERIMENTO A TITOLO GRATUITO	Valore catastale	7.210,13	7.210,13	AGENZIA FORESTALE REGIONALE	
25588	TERRENI AGRICOLI	1.2.2.02.13.01.001	Indisponibile	4	20	79.800	PG	CITTA' DI CASTELLO		No	10/07/1975	TRASFERIMENTO A TITOLO GRATUITO	Valore catastale	6.696,63	6.696,63	AGENZIA FORESTALE REGIONALE	
25600	TERRENI AGRICOLI	1.2.2.02.13.01.001	Indisponibile	4	31	7.640	PG	CITTA' DI CASTELLO		No	10/07/1975	TRASFERIMENTO A TITOLO GRATUITO	Valore catastale	2.564,25	2.564,25	AGENZIA FORESTALE REGIONALE	
25601	TERRENI AGRICOLI	1.2.2.02.13.01.001	Indisponibile	4	32	4.790	PG	CITTA' DI CASTELLO		No	10/07/1975	TRASFERIMENTO A TITOLO GRATUITO	Valore catastale	2.032,88	2.032,88	AGENZIA FORESTALE REGIONALE	
25602	TERRENI AGRICOLI	1.2.2.02.13.01.001	Indisponibile	4	41	210	PG	CITTA' DI CASTELLO		No	10/07/1975	TRASFERIMENTO A TITOLO GRATUITO	Valore catastale	17,88	17,88	AGENZIA FORESTALE REGIONALE	
25603	TERRENI AGRICOLI	1.2.2.02.13.01.001	Indisponibile	4	42	2.230	PG	CITTA' DI CASTELLO		No	10/07/1975	TRASFERIMENTO A TITOLO GRATUITO	Valore catastale	1.028,63	1.028,63	AGENZIA FORESTALE REGIONALE	
25604	TERRENI AGRICOLI	1.2.2.02.13.01.001	Indisponibile	4	43	20.160	PG	CITTA' DI CASTELLO		No	10/07/1975	TRASFERIMENTO A TITOLO GRATUITO	Valore catastale	9.304,75	9.304,75	AGENZIA FORESTALE REGIONALE	
25605	TERRENI AGRICOLI	1.2.2.02.13.01.001	Indisponibile	4	44	15.660	PG	CITTA' DI CASTELLO		No	10/07/1975	TRASFERIMENTO A TITOLO GRATUITO	Valore catastale	9.195,13	9.195,13	AGENZIA FORESTALE REGIONALE	
25606	TERRENI AGRICOLI	1.2.2.02.13.01.001	Indisponibile	4	45	5.590	PG	CITTA' DI CASTELLO		No	10/07/1975	TRASFERIMENTO A TITOLO GRATUITO	Valore catastale	2.580,50	2.580,50	AGENZIA FORESTALE REGIONALE	
25607	TERRENI AGRICOLI	1.2.2.02.13.01.001	Indisponibile	4	46	10.530	PG	CITTA' DI CASTELLO		No	10/07/1975	TRASFERIMENTO A TITOLO GRATUITO	Valore catastale	529,75	529,75	AGENZIA FORESTALE REGIONALE	
25608	TERRENI AGRICOLI	1.2.2.02.13.01.001	Indisponibile	4	47	4.280	PG	CITTA' DI CASTELLO		No	10/07/1975	TRASFERIMENTO A TITOLO GRATUITO	Valore catastale	180,38	180,38	AGENZIA FORESTALE REGIONALE	

Sviluppamaria S.p.A.

PATRIMONIO IMMOBILIARE REGIONE UMBRIA
 Prospetto Terreni al 31/12/2021

Numero Matricola (da sistema informativo)	Classificazione secondo il piano dei conti dello Stato Patrimoniale in base al D.lgs. 118/2011 (Descrizione)	Classificazione secondo il piano dei conti dello Stato Patrimoniale in base al D.lgs. 118/2011 (Codice)	Classificazione ai sensi del codice civile (demaniale/rispondi- bile, indisponibile)	Foglio	Particella	Superficie mq	Provincia	Comune	Località	Bene soggetto ad ammortamento	Data di acquisizione	Modalità di acquisizione	Criterio di valutazione secondo i principi del D.lgs. 118/2011	Valore dell'immobile secondo il D.lgs. 118/2011 al 31/12/2021 (euro)	Valore dell'immobile secondo il D.lgs. 118/2011 al 31/12/2020 (euro)	Differenza (+, -) al 31/12/2021 al 31/12/2020	Ente Gestore	Note
25609	TERRENI AGRICOLI	1.2.2.02.13.01.001	Indisponibile	4	49	19.890	PG	CITTA' DI CASTELLO		No	10/07/1975	TRASFERIMENTO A TITOLO GRATUITO	Valore catastale	1.335,75	1.335,75	0,00	AGENZIA FORESTALE REGIONALE	
25610	TERRENI AGRICOLI	1.2.2.02.13.01.001	Indisponibile	4	50	1.640	PG	CITTA' DI CASTELLO		No	10/07/1975	TRASFERIMENTO A TITOLO GRATUITO	Valore catastale	757,25	757,25	0,00	AGENZIA FORESTALE REGIONALE	
25611	TERRENI AGRICOLI	1.2.2.02.13.01.001	Indisponibile	4	51	2.150	PG	CITTA' DI CASTELLO		No	10/07/1975	TRASFERIMENTO A TITOLO GRATUITO	Valore catastale	17,88	17,88	0,00	AGENZIA FORESTALE REGIONALE	
25612	TERRENI AGRICOLI	1.2.2.02.13.01.001	Indisponibile	4	52	7.370	PG	CITTA' DI CASTELLO		No	10/07/1975	TRASFERIMENTO A TITOLO GRATUITO	Valore catastale	123,50	123,50	0,00	AGENZIA FORESTALE REGIONALE	
25614	TERRENI AGRICOLI	1.2.2.02.13.01.001	Indisponibile	4	54	6.880	PG	CITTA' DI CASTELLO		No	10/07/1975	TRASFERIMENTO A TITOLO GRATUITO	Valore catastale	289,25	289,25	0,00	AGENZIA FORESTALE REGIONALE	
25615	TERRENI AGRICOLI	1.2.2.02.13.01.001	Indisponibile	4	55	11.370	PG	CITTA' DI CASTELLO		No	10/07/1975	TRASFERIMENTO A TITOLO GRATUITO	Valore catastale	1.683,25	1.683,25	0,00	AGENZIA FORESTALE REGIONALE	
25617	TERRENI AGRICOLI	1.2.2.02.13.01.001	Indisponibile	4	57	900	PG	CITTA' DI CASTELLO		No	10/07/1975	TRASFERIMENTO A TITOLO GRATUITO	Valore catastale	74,75	74,75	0,00	AGENZIA FORESTALE REGIONALE	
25618	TERRENI AGRICOLI	1.2.2.02.13.01.001	Indisponibile	4	59	3.500	PG	CITTA' DI CASTELLO		No	10/07/1975	TRASFERIMENTO A TITOLO GRATUITO	Valore catastale	1.174,88	1.174,88	0,00	AGENZIA FORESTALE REGIONALE	
25619	TERRENI AGRICOLI	1.2.2.02.13.01.001	Indisponibile	4	60	2.210	PG	CITTA' DI CASTELLO		No	10/07/1975	TRASFERIMENTO A TITOLO GRATUITO	Valore catastale	614,25	614,25	0,00	AGENZIA FORESTALE REGIONALE	Valore di coltura anno 2017
25620	TERRENI AGRICOLI	1.2.2.02.13.01.001	Indisponibile	4	61	2.480	PG	CITTA' DI CASTELLO		No	10/07/1975	TRASFERIMENTO A TITOLO GRATUITO	Valore catastale	1.121,25	1.121,25	0,00	AGENZIA FORESTALE REGIONALE	
25621	TERRENI AGRICOLI	1.2.2.02.13.01.001	Indisponibile	4	62	4.710	PG	CITTA' DI CASTELLO		No	10/07/1975	TRASFERIMENTO A TITOLO GRATUITO	Valore catastale	1.816,75	1.816,75	0,00	AGENZIA FORESTALE REGIONALE	Valore di coltura anno 2017
25622	TERRENI AGRICOLI	1.2.2.02.13.01.001	Indisponibile	4	67	63.460	PG	CITTA' DI CASTELLO		No	10/07/1975	TRASFERIMENTO A TITOLO GRATUITO	Valore catastale	1.064,38	1.064,38	0,00	AGENZIA FORESTALE REGIONALE	
25623	TERRENI AGRICOLI	1.2.2.02.13.01.001	Indisponibile	4	70	7.190	PG	CITTA' DI CASTELLO		No	10/07/1975	TRASFERIMENTO A TITOLO GRATUITO	Valore catastale	2.413,13	2.413,13	0,00	AGENZIA FORESTALE REGIONALE	
25624	TERRENI AGRICOLI	1.2.2.02.13.01.001	Indisponibile	4	71	5.670	PG	CITTA' DI CASTELLO		No	10/07/1975	TRASFERIMENTO A TITOLO GRATUITO	Valore catastale	482,38	482,38	0,00	AGENZIA FORESTALE REGIONALE	
25625	TERRENI AGRICOLI	1.2.2.02.13.01.001	Indisponibile	4	73	7.780	PG	CITTA' DI CASTELLO		No	10/07/1975	TRASFERIMENTO A TITOLO GRATUITO	Valore catastale	653,25	653,25	0,00	AGENZIA FORESTALE REGIONALE	
25626	TERRENI AGRICOLI	1.2.2.02.13.01.001	Indisponibile	4	74	18.740	PG	CITTA' DI CASTELLO		No	10/07/1975	TRASFERIMENTO A TITOLO GRATUITO	Valore catastale	3.408,00	3.408,00	0,00	AGENZIA FORESTALE REGIONALE	Valore di coltura anno 2017
25627	TERRENI AGRICOLI	1.2.2.02.13.01.001	Indisponibile	4	75	7.400	PG	CITTA' DI CASTELLO		No	10/07/1975	TRASFERIMENTO A TITOLO GRATUITO	Valore catastale	3.290,63	3.290,63	0,00	AGENZIA FORESTALE REGIONALE	Valore di coltura anno 2017
25628	TERRENI AGRICOLI	1.2.2.02.13.01.001	Indisponibile	4	76	7.010	PG	CITTA' DI CASTELLO		No	10/07/1975	TRASFERIMENTO A TITOLO GRATUITO	Valore catastale	294,13	294,13	0,00	AGENZIA FORESTALE REGIONALE	
25629	TERRENI AGRICOLI	1.2.2.02.13.01.001	Indisponibile	4	77	12.050	PG	CITTA' DI CASTELLO		No	10/07/1975	TRASFERIMENTO A TITOLO GRATUITO	Valore catastale	201,50	201,50	0,00	AGENZIA FORESTALE REGIONALE	
25630	TERRENI AGRICOLI	1.2.2.02.13.01.001	Indisponibile	4	78	8.590	PG	CITTA' DI CASTELLO		No	10/07/1975	TRASFERIMENTO A TITOLO GRATUITO	Valore catastale	2.884,38	2.884,38	0,00	AGENZIA FORESTALE REGIONALE	
25631	TERRENI AGRICOLI	1.2.2.02.13.01.001	Indisponibile	4	79	11.360	PG	CITTA' DI CASTELLO		No	10/07/1975	TRASFERIMENTO A TITOLO GRATUITO	Valore catastale	572,00	572,00	0,00	AGENZIA FORESTALE REGIONALE	

Sviluppamaria S.p.A.

PATRIMONIO IMMOBILIARE REGIONE UMBRIA
 Prospetto Terreni al 31/12/2021

Numero Matricola (da sistema informativo)	Classificazione secondo il piano dei conti dello Stato Patrimoniale in base al D.lgs. 118/2011 (Descrizione)	Classificazione secondo il piano dei conti dello Stato Patrimoniale in base al D.lgs. 118/2011 (Codice)	Classificazione ai sensi del codice civile (demaniale/affidatario/alt., indisponibile)	Foglio	Particella	Superficie mq	Provincia	Comune	Località	Bene soggetto ad ammortamento	Data di acquisizione	Modalità di acquisizione	Criterio di valutazione secondo i principi del D.lgs. 118/2011	Valore dell'immobile secondo il D.lgs. 118/2011 al 31/12/2021 (euro)	Differenza (+/-) al 31/12/2021 (euro)	Ente Gestore	Note
25632	TERRENI AGRICOLI	1.2.2.02.13.01.001	Indisponibile	4	80	53.900	PG	CITTA' DI CASTELLO		No	10/07/1975	TRASFERIMENTO A TITOLO GRATUITO	Valore catastale	3.618,88	0,00	AGENZIA FORESTALE REGIONALE	
25633	TERRENI AGRICOLI	1.2.2.02.13.01.001	Indisponibile	4	81	51.480	PG	CITTA' DI CASTELLO		No	10/07/1975	TRASFERIMENTO A TITOLO GRATUITO	Valore catastale	2.583,50	0,00	AGENZIA FORESTALE REGIONALE	
25634	TERRENI AGRICOLI	1.2.2.02.13.01.001	Indisponibile	4	82	4.830	PG	CITTA' DI CASTELLO		No	10/07/1975	TRASFERIMENTO A TITOLO GRATUITO	Valore catastale	1.654,25	0,00	AGENZIA FORESTALE REGIONALE	
25635	TERRENI AGRICOLI	1.2.2.02.13.01.001	Indisponibile	4	83	16.880	PG	CITTA' DI CASTELLO		No	10/07/1975	TRASFERIMENTO A TITOLO GRATUITO	Valore catastale	1.132,63	0,00	AGENZIA FORESTALE REGIONALE	
25636	TERRENI AGRICOLI	1.2.2.02.13.01.001	Indisponibile	5	13	59.810	PG	CITTA' DI CASTELLO		No	10/07/1975	TRASFERIMENTO A TITOLO GRATUITO	Valore catastale	5.019,63	0,00	AGENZIA FORESTALE REGIONALE	
25637	TERRENI AGRICOLI	1.2.2.02.13.01.001	Indisponibile	5	14	24.560	PG	CITTA' DI CASTELLO		No	10/07/1975	TRASFERIMENTO A TITOLO GRATUITO	Valore catastale	412,75	0,00	AGENZIA FORESTALE REGIONALE	
25638	TERRENI AGRICOLI	1.2.2.02.13.01.001	Indisponibile	5	18	74.780	PG	CITTA' DI CASTELLO		No	10/07/1975	TRASFERIMENTO A TITOLO GRATUITO	Valore catastale	3.137,88	0,00	AGENZIA FORESTALE REGIONALE	
25639	TERRENI AGRICOLI	1.2.2.02.13.01.001	Indisponibile	5	31	15.450	PG	CITTA' DI CASTELLO		No	10/07/1975	TRASFERIMENTO A TITOLO GRATUITO	Valore catastale	1.036,75	0,00	AGENZIA FORESTALE REGIONALE	
25640	TERRENI AGRICOLI	1.2.2.02.13.01.001	Indisponibile	6	2	3.840	PG	CITTA' DI CASTELLO		No	10/07/1975	TRASFERIMENTO A TITOLO GRATUITO	Valore catastale	160,88	0,00	AGENZIA FORESTALE REGIONALE	
25641	TERRENI AGRICOLI	1.2.2.02.13.01.001	Indisponibile	6	3	12.920	PG	CITTA' DI CASTELLO		No	10/07/1975	TRASFERIMENTO A TITOLO GRATUITO	Valore catastale	4.337,13	0,00	AGENZIA FORESTALE REGIONALE	
25642	TERRENI AGRICOLI	1.2.2.02.13.01.001	Indisponibile	6	4	3.760	PG	CITTA' DI CASTELLO		No	10/07/1975	TRASFERIMENTO A TITOLO GRATUITO	Valore catastale	1.735,50	0,00	AGENZIA FORESTALE REGIONALE	
25643	TERRENI AGRICOLI	1.2.2.02.13.01.001	Indisponibile	6	5	1.070	PG	CITTA' DI CASTELLO		No	10/07/1975	TRASFERIMENTO A TITOLO GRATUITO	Valore catastale	484,00	0,00	AGENZIA FORESTALE REGIONALE	
25644	TERRENI AGRICOLI	1.2.2.02.13.01.001	Indisponibile	6	6	32.510	PG	CITTA' DI CASTELLO		No	10/07/1975	TRASFERIMENTO A TITOLO GRATUITO	Valore catastale	1.636,38	0,00	AGENZIA FORESTALE REGIONALE	
25645	TERRENI AGRICOLI	1.2.2.02.13.01.001	Indisponibile	6	7	21.250	PG	CITTA' DI CASTELLO		No	10/07/1975	TRASFERIMENTO A TITOLO GRATUITO	Valore catastale	9.806,50	0,00	AGENZIA FORESTALE REGIONALE	
25646	TERRENI AGRICOLI	1.2.2.02.13.01.001	Indisponibile	6	8	47.030	PG	CITTA' DI CASTELLO		No	10/07/1975	TRASFERIMENTO A TITOLO GRATUITO	Valore catastale	3.947,13	0,00	AGENZIA FORESTALE REGIONALE	
25647	TERRENI AGRICOLI	1.2.2.02.13.01.001	Indisponibile	6	9	6.650	PG	CITTA' DI CASTELLO		No	10/07/1975	TRASFERIMENTO A TITOLO GRATUITO	Valore catastale	2.198,63	0,00	AGENZIA FORESTALE REGIONALE	
25648	TERRENI AGRICOLI	1.2.2.02.13.01.001	Indisponibile	6	10	46.080	PG	CITTA' DI CASTELLO		No	10/07/1975	TRASFERIMENTO A TITOLO GRATUITO	Valore catastale	1.933,75	0,00	AGENZIA FORESTALE REGIONALE	
25649	TERRENI AGRICOLI	1.2.2.02.13.01.001	Indisponibile	6	11	9.990	PG	CITTA' DI CASTELLO		No	10/07/1975	TRASFERIMENTO A TITOLO GRATUITO	Valore catastale	4.611,75	0,00	AGENZIA FORESTALE REGIONALE	
25650	TERRENI AGRICOLI	1.2.2.02.13.01.001	Indisponibile	6	12	71.130	PG	CITTA' DI CASTELLO		No	10/07/1975	TRASFERIMENTO A TITOLO GRATUITO	Valore catastale	4.775,88	0,00	AGENZIA FORESTALE REGIONALE	
25651	TERRENI AGRICOLI	1.2.2.02.13.01.001	Indisponibile	6	14	27.880	PG	CITTA' DI CASTELLO		No	10/07/1975	TRASFERIMENTO A TITOLO GRATUITO	Valore catastale	1.408,88	0,00	AGENZIA FORESTALE REGIONALE	
25652	TERRENI AGRICOLI	1.2.2.02.13.01.001	Indisponibile	6	15	8.330	PG	CITTA' DI CASTELLO		No	10/07/1975	TRASFERIMENTO A TITOLO GRATUITO	Valore catastale	69,88	0,00	AGENZIA FORESTALE REGIONALE	

Sviluppameta S.p.A.

PATRIMONIO IMMOBILIARE REGIONE UMBRIA
 Prospetto Terreni al 31/12/2021

Numero Matricola (da sistema informativo)	Classificazione secondo il piano dei conti dello Stato Patrimoniale in base al D.lgs. 118/2011 (Descrizione)	Classificazione secondo il piano dei conti dello Stato Patrimoniale in base al D.lgs. 118/2011 (Codice)	Classificazione ai sensi del codice civile (demaniale/rispondi- bile, indisponibile)	Foglio	Particella	Superficie mq	Provincia	Comune	Località	Bene soggetto ad ammortamento	Data di acquisizione	Modalità di acquisizione	Criterio di valutazione secondo i principi del D.lgs. 118/2011	Valore dell'immobile secondo il D.lgs. 118/2011 al 31/12/2021 (euro)	Differenza (+, -) al 31/12/2021 (euro)	Ente Gestore	Note
25653	TERRENI AGRICOLI	1.2.2.02.13.01.001	Indisponibile	6	16	24.610	PG	CITTA' DI CASTELLO		No	10/07/1975	TRASFERIMENTO A TITOLO GRATUITO	Valore catastale	1.239,88	0,00	AGENZIA FORESTALE REGIONALE	
25654	TERRENI AGRICOLI	1.2.2.02.13.01.001	Indisponibile	6	17	17.730	PG	CITTA' DI CASTELLO		No	10/07/1975	TRASFERIMENTO A TITOLO GRATUITO	Valore catastale	8.183,50	0,00	AGENZIA FORESTALE REGIONALE	
25655	TERRENI AGRICOLI	1.2.2.02.13.01.001	Indisponibile	6	20	24.490	PG	CITTA' DI CASTELLO		No	10/07/1975	TRASFERIMENTO A TITOLO GRATUITO	Valore catastale	1.644,50	0,00	AGENZIA FORESTALE REGIONALE	
25656	TERRENI AGRICOLI	1.2.2.02.13.01.001	Indisponibile	6	21	66.850	PG	CITTA' DI CASTELLO		No	10/07/1975	TRASFERIMENTO A TITOLO GRATUITO	Valore catastale	5.611,13	0,00	AGENZIA FORESTALE REGIONALE	
25657	TERRENI AGRICOLI	1.2.2.02.13.01.001	Indisponibile	6	22	92.090	PG	CITTA' DI CASTELLO		No	10/07/1975	TRASFERIMENTO A TITOLO GRATUITO	Valore catastale	7.728,50	0,00	AGENZIA FORESTALE REGIONALE	
25658	TERRENI AGRICOLI	1.2.2.02.13.01.001	Indisponibile	6	38	10.600	PG	CITTA' DI CASTELLO		No	10/07/1975	TRASFERIMENTO A TITOLO GRATUITO	Valore catastale	711,75	0,00	AGENZIA FORESTALE REGIONALE	
25659	TERRENI AGRICOLI	1.2.2.02.13.01.001	Indisponibile	17	34	8.880	PG	CITTA' DI CASTELLO		No	10/07/1975	TRASFERIMENTO A TITOLO GRATUITO	Valore catastale	745,88	0,00	AGENZIA FORESTALE REGIONALE	
25660	TERRENI AGRICOLI	1.2.2.02.13.01.001	Indisponibile	17	35	13.330	PG	CITTA' DI CASTELLO		No	10/07/1975	TRASFERIMENTO A TITOLO GRATUITO	Valore catastale	895,38	0,00	AGENZIA FORESTALE REGIONALE	
25661	TERRENI AGRICOLI	1.2.2.02.13.01.001	Indisponibile	22	1	1.200	PG	CITTA' DI CASTELLO		No	10/07/1975	TRASFERIMENTO A TITOLO GRATUITO	Valore catastale	81,25	0,00	AGENZIA FORESTALE REGIONALE	
25662	TERRENI AGRICOLI	1.2.2.02.13.01.001	Indisponibile	22	2	510	PG	CITTA' DI CASTELLO		No	10/07/1975	TRASFERIMENTO A TITOLO GRATUITO	Valore catastale	34,13	0,00	AGENZIA FORESTALE REGIONALE	
25663	TERRENI AGRICOLI	1.2.2.02.13.01.001	Indisponibile	22	3	3.640	PG	CITTA' DI CASTELLO		No	10/07/1975	TRASFERIMENTO A TITOLO GRATUITO	Valore catastale	305,50	0,00	AGENZIA FORESTALE REGIONALE	
25664	TERRENI AGRICOLI	1.2.2.02.13.01.001	Indisponibile	22	4	3.660	PG	CITTA' DI CASTELLO		No	10/07/1975	TRASFERIMENTO A TITOLO GRATUITO	Valore catastale	307,13	0,00	AGENZIA FORESTALE REGIONALE	
25665	TERRENI AGRICOLI	1.2.2.02.13.01.001	Indisponibile	22	5	6.270	PG	CITTA' DI CASTELLO		No	10/07/1975	TRASFERIMENTO A TITOLO GRATUITO	Valore catastale	684,13	0,00	AGENZIA FORESTALE REGIONALE	
25666	TERRENI AGRICOLI	1.2.2.02.13.01.001	Indisponibile	22	6	9.110	PG	CITTA' DI CASTELLO		No	10/07/1975	TRASFERIMENTO A TITOLO GRATUITO	Valore catastale	783,75	0,00	AGENZIA FORESTALE REGIONALE	
25667	TERRENI AGRICOLI	1.2.2.02.13.01.001	Indisponibile	22	7	9.140	PG	CITTA' DI CASTELLO		No	10/07/1975	TRASFERIMENTO A TITOLO GRATUITO	Valore catastale	843,38	0,00	AGENZIA FORESTALE REGIONALE	
25668	TERRENI AGRICOLI	1.2.2.02.13.01.001	Indisponibile	22	8	6.450	PG	CITTA' DI CASTELLO		No	10/07/1975	TRASFERIMENTO A TITOLO GRATUITO	Valore catastale	541,13	0,00	AGENZIA FORESTALE REGIONALE	
25669	TERRENI AGRICOLI	1.2.2.02.13.01.001	Indisponibile	22	9	16.990	PG	CITTA' DI CASTELLO		No	10/07/1975	TRASFERIMENTO A TITOLO GRATUITO	Valore catastale	1.425,13	0,00	AGENZIA FORESTALE REGIONALE	
25670	TERRENI AGRICOLI	1.2.2.02.13.01.001	Indisponibile	22	10	4.940	PG	CITTA' DI CASTELLO		No	10/07/1975	TRASFERIMENTO A TITOLO GRATUITO	Valore catastale	248,63	0,00	AGENZIA FORESTALE REGIONALE	
25671	TERRENI AGRICOLI	1.2.2.02.13.01.001	Indisponibile	22	11	1.120	PG	CITTA' DI CASTELLO		No	10/07/1975	TRASFERIMENTO A TITOLO GRATUITO	Valore catastale	121,88	0,00	AGENZIA FORESTALE REGIONALE	
25672	TERRENI AGRICOLI	1.2.2.02.13.01.001	Indisponibile	22	12	3.640	PG	CITTA' DI CASTELLO		No	10/07/1975	TRASFERIMENTO A TITOLO GRATUITO	Valore catastale	763,75	0,00	AGENZIA FORESTALE REGIONALE	
25673	TERRENI AGRICOLI	1.2.2.02.13.01.001	Indisponibile	22	13	286.570	PG	CITTA' DI CASTELLO		No	10/07/1975	TRASFERIMENTO A TITOLO GRATUITO	Valore catastale	31.265,00	0,00	AGENZIA FORESTALE REGIONALE	

Sviluppamaria S.p.A.

PATRIMONIO IMMOBILIARE REGIONE UMBRIA
 Prospetto Terreni al 31/12/2021

Numero di catasto (da sistema informativo)	Classificazione secondo il piano dei conti dello Stato Patrimoniale in base al D.lgs. 118/2011 (Descrizione)	Classificazione secondo il piano dei conti dello Stato Patrimoniale in base al D.lgs. 118/2011 (Codice)	Classificazione ai sensi del codice civile (demaniale/risponso/ini, indisponibile)	Foglio	Particella	Superficie mq	Provincia	Comune	Località	Bene soggetto ad ammortamento	Data di acquisizione	Modalità di acquisizione	Criterio di valutazione secondo principi del D.lgs. 118/2011	Valore dell'immobile secondo il D.lgs. 118/2011 al 31/12/2021 (euro)	Valore dell'immobile secondo il D.lgs. 118/2011 al 31/12/2020 (euro)	Ente Gestore	Note
25674	TERRENI AGRICOLI	1.2.2.02.13.01.001	Indisponibile	22	14	498,920	PG	CITTA' DI CASTELLO		No	10/07/1975	TRASFERIMENTO A TITOLO GRATUITO	Valore catastale	54.432,63	0,00	AGENZIA FORESTALE REGIONALE	
25675	TERRENI AGRICOLI	1.2.2.02.13.01.001	Indisponibile	22	15	2,050	PG	CITTA' DI CASTELLO		No	10/07/1975	TRASFERIMENTO A TITOLO GRATUITO	Valore catastale	172,25	0,00	AGENZIA FORESTALE REGIONALE	
25676	TERRENI AGRICOLI	1.2.2.02.13.01.001	Indisponibile	22	16	4,040	PG	CITTA' DI CASTELLO		No	10/07/1975	TRASFERIMENTO A TITOLO GRATUITO	Valore catastale	339,63	0,00	AGENZIA FORESTALE REGIONALE	
25677	TERRENI AGRICOLI	1.2.2.02.13.01.001	Indisponibile	22	17	5,300	PG	CITTA' DI CASTELLO		No	10/07/1975	TRASFERIMENTO A TITOLO GRATUITO	Valore catastale	1.111,50	0,00	AGENZIA FORESTALE REGIONALE	
25678	TERRENI AGRICOLI	1.2.2.02.13.01.001	Indisponibile	22	18	5,790	PG	CITTA' DI CASTELLO		No	10/07/1975	TRASFERIMENTO A TITOLO GRATUITO	Valore catastale	388,38	0,00	AGENZIA FORESTALE REGIONALE	
25679	TERRENI AGRICOLI	1.2.2.02.13.01.001	Indisponibile	22	19	5,380	PG	CITTA' DI CASTELLO		No	10/07/1975	TRASFERIMENTO A TITOLO GRATUITO	Valore catastale	450,13	0,00	AGENZIA FORESTALE REGIONALE	
25680	TERRENI AGRICOLI	1.2.2.02.13.01.001	Indisponibile	22	20	64,480	PG	CITTA' DI CASTELLO		No	10/07/1975	TRASFERIMENTO A TITOLO GRATUITO	Valore catastale	4.329,00	0,00	AGENZIA FORESTALE REGIONALE	
25681	TERRENI AGRICOLI	1.2.2.02.13.01.001	Indisponibile	22	21	630	PG	CITTA' DI CASTELLO		No	10/07/1975	TRASFERIMENTO A TITOLO GRATUITO	Valore catastale	211,25	0,00	AGENZIA FORESTALE REGIONALE	
25682	TERRENI AGRICOLI	1.2.2.02.13.01.001	Indisponibile	22	22	1,420	PG	CITTA' DI CASTELLO		No	10/07/1975	TRASFERIMENTO A TITOLO GRATUITO	Valore catastale	476,13	0,00	AGENZIA FORESTALE REGIONALE	
25683	TERRENI AGRICOLI	1.2.2.02.13.01.001	Indisponibile	22	23	91	PG	CITTA' DI CASTELLO		No	10/07/1975	TRASFERIMENTO A TITOLO GRATUITO	Valore catastale	6,50	0,00	AGENZIA FORESTALE REGIONALE	
25684	TERRENI AGRICOLI	1.2.2.02.13.01.001	Indisponibile	22	24	1,010	PG	CITTA' DI CASTELLO		No	10/07/1975	TRASFERIMENTO A TITOLO GRATUITO	Valore catastale	339,63	0,00	AGENZIA FORESTALE REGIONALE	
25685	TERRENI AGRICOLI	1.2.2.02.13.01.001	Indisponibile	22	25	37,730	PG	CITTA' DI CASTELLO		No	10/07/1975	TRASFERIMENTO A TITOLO GRATUITO	Valore catastale	7.915,38	0,00	AGENZIA FORESTALE REGIONALE	
25686	TERRENI AGRICOLI	1.2.2.02.13.01.001	Indisponibile	26	1	40,210	PG	CITTA' DI CASTELLO		No	10/07/1975	TRASFERIMENTO A TITOLO GRATUITO	Valore catastale	3.375,13	0,00	AGENZIA FORESTALE REGIONALE	
25687	TERRENI AGRICOLI	1.2.2.02.13.01.001	Indisponibile	26	2	2,960	PG	CITTA' DI CASTELLO		No	10/07/1975	TRASFERIMENTO A TITOLO GRATUITO	Valore catastale	982,88	0,00	AGENZIA FORESTALE REGIONALE	
25688	TERRENI AGRICOLI	1.2.2.02.13.01.001	Indisponibile	26	3	1,670	PG	CITTA' DI CASTELLO		No	10/07/1975	TRASFERIMENTO A TITOLO GRATUITO	Valore catastale	560,63	0,00	AGENZIA FORESTALE REGIONALE	
25689	TERRENI AGRICOLI	1.2.2.02.13.01.001	Indisponibile	26	4	6,830	PG	CITTA' DI CASTELLO		No	10/07/1975	TRASFERIMENTO A TITOLO GRATUITO	Valore catastale	3.198,00	0,00	AGENZIA FORESTALE REGIONALE	
25690	TERRENI AGRICOLI	1.2.2.02.13.01.001	Indisponibile	26	5	6,460	PG	CITTA' DI CASTELLO		No	10/07/1975	TRASFERIMENTO A TITOLO GRATUITO	Valore catastale	433,88	0,00	AGENZIA FORESTALE REGIONALE	
25691	TERRENI AGRICOLI	1.2.2.02.13.01.001	Indisponibile	26	6	290	PG	CITTA' DI CASTELLO		No	10/07/1975	TRASFERIMENTO A TITOLO GRATUITO	Valore catastale	24,38	0,00	AGENZIA FORESTALE REGIONALE	
25692	TERRENI AGRICOLI	1.2.2.02.13.01.001	Indisponibile	26	7	620	PG	CITTA' DI CASTELLO		No	10/07/1975	TRASFERIMENTO A TITOLO GRATUITO	Valore catastale	286,00	0,00	AGENZIA FORESTALE REGIONALE	
25693	TERRENI AGRICOLI	1.2.2.02.13.01.001	Indisponibile	26	8	1,600	PG	CITTA' DI CASTELLO		No	10/07/1975	TRASFERIMENTO A TITOLO GRATUITO	Valore catastale	134,88	0,00	AGENZIA FORESTALE REGIONALE	
25694	TERRENI AGRICOLI	1.2.2.02.13.01.001	Indisponibile	26	9	1,340	PG	CITTA' DI CASTELLO		No	10/07/1975	TRASFERIMENTO A TITOLO GRATUITO	Valore catastale	619,13	0,00	AGENZIA FORESTALE REGIONALE	Valore di coltura anno 2017

Sviluppameta S.p.A.

PATRIMONIO IMMOBILIARE REGIONE UMBRIA
 Prospetto Terreni al 31/12/2021

Numero Matricola (da sistema informativo)	Classificazione secondo il piano dei conti dello Stato Patrimoniale in base al D.lgs. 118/2011 (Descrizione)	Classificazione secondo il piano dei conti dello Stato Patrimoniale in base al D.lgs. 118/2011 (Codice)	Classificazione ai sensi del codice civile (demaniale/affidato/alt., indisponibile)	Foglio	Particella	Superficie mq	Provincia	Comune	Località	Bene soggetto ad ammortamento	Data di acquisizione	Modalità di acquisizione	Criterio di valutazione secondo i principi del D.lgs. 118/2011	Valore dell'immobile secondo il D.lgs. 118/2011 al 31/12/2021 (euro)	Differenza (+, -) al 31/12/2021 (euro)	Ente Gestore	Note
25695	TERRENI AGRICOLI	1.2.2.02.13.01.001	Indisponibile	26	10	4.840	PG	CITTA' DI CASTELLO		No	10/07/1975	TRASFERIMENTO A TITOLO GRATUITO	Valore catastale	406,25	0,00	AGENZIA FORESTALE REGIONALE	
25696	TERRENI AGRICOLI	1.2.2.02.13.01.001	Indisponibile	26	11	4.620	PG	CITTA' DI CASTELLO		No	10/07/1975	TRASFERIMENTO A TITOLO GRATUITO	Valore catastale	2.132,00	0,00	AGENZIA FORESTALE REGIONALE	
25697	TERRENI AGRICOLI	1.2.2.02.13.01.001	Indisponibile	26	12	26.470	PG	CITTA' DI CASTELLO		No	10/07/1975	TRASFERIMENTO A TITOLO GRATUITO	Valore catastale	2.221,38	0,00	AGENZIA FORESTALE REGIONALE	
25698	TERRENI AGRICOLI	1.2.2.02.13.01.001	Indisponibile	26	13	2.940	PG	CITTA' DI CASTELLO		No	10/07/1975	TRASFERIMENTO A TITOLO GRATUITO	Valore catastale	1.356,88	0,00	AGENZIA FORESTALE REGIONALE	
25699	TERRENI AGRICOLI	1.2.2.02.13.01.001	Indisponibile	26	14	7.050	PG	CITTA' DI CASTELLO		No	10/07/1975	TRASFERIMENTO A TITOLO GRATUITO	Valore catastale	3.254,88	0,00	AGENZIA FORESTALE REGIONALE	
25700	TERRENI AGRICOLI	1.2.2.02.13.01.001	Indisponibile	26	15	650	PG	CITTA' DI CASTELLO		No	10/07/1975	TRASFERIMENTO A TITOLO GRATUITO	Valore catastale	43,88	0,00	AGENZIA FORESTALE REGIONALE	
25701	TERRENI AGRICOLI	1.2.2.02.13.01.001	Indisponibile	26	16	5.150	PG	CITTA' DI CASTELLO		No	10/07/1975	TRASFERIMENTO A TITOLO GRATUITO	Valore catastale	1.729,00	0,00	AGENZIA FORESTALE REGIONALE	
25702	TERRENI AGRICOLI	1.2.2.02.13.01.001	Indisponibile	26	17	24.990	PG	CITTA' DI CASTELLO		No	10/07/1975	TRASFERIMENTO A TITOLO GRATUITO	Valore catastale	1.678,63	0,00	AGENZIA FORESTALE REGIONALE	
25703	TERRENI AGRICOLI	1.2.2.02.13.01.001	Indisponibile	26	18	1.730	PG	CITTA' DI CASTELLO		No	10/07/1975	TRASFERIMENTO A TITOLO GRATUITO	Valore catastale	580,13	0,00	AGENZIA FORESTALE REGIONALE	
25704	TERRENI AGRICOLI	1.2.2.02.13.01.001	Indisponibile	26	19	5.600	PG	CITTA' DI CASTELLO		No	10/07/1975	TRASFERIMENTO A TITOLO GRATUITO	Valore catastale	2.585,38	0,00	AGENZIA FORESTALE REGIONALE	
25705	TERRENI AGRICOLI	1.2.2.02.13.01.001	Indisponibile	26	20	34.380	PG	CITTA' DI CASTELLO		No	10/07/1975	TRASFERIMENTO A TITOLO GRATUITO	Valore catastale	2.307,50	0,00	AGENZIA FORESTALE REGIONALE	
25706	TERRENI AGRICOLI	1.2.2.02.13.01.001	Indisponibile	26	21	67.200	PG	CITTA' DI CASTELLO		No	10/07/1975	TRASFERIMENTO A TITOLO GRATUITO	Valore catastale	5.640,38	0,00	AGENZIA FORESTALE REGIONALE	
25707	TERRENI AGRICOLI	1.2.2.02.13.01.001	Indisponibile	26	22	330.230	PG	CITTA' DI CASTELLO		No	10/07/1975	TRASFERIMENTO A TITOLO GRATUITO	Valore catastale	22.171,50	0,00	AGENZIA FORESTALE REGIONALE	
25708	TERRENI AGRICOLI	1.2.2.02.13.01.001	Indisponibile	26	23	4.000	PG	CITTA' DI CASTELLO		No	10/07/1975	TRASFERIMENTO A TITOLO GRATUITO	Valore catastale	1.846,00	0,00	AGENZIA FORESTALE REGIONALE	
25709	TERRENI AGRICOLI	1.2.2.02.13.01.001	Indisponibile	26	24	410	PG	CITTA' DI CASTELLO		No	10/07/1975	TRASFERIMENTO A TITOLO GRATUITO	Valore catastale	0,00	0,00	AGENZIA FORESTALE REGIONALE	
25710	TERRENI AGRICOLI	1.2.2.02.13.01.001	Indisponibile	26	25	306.020	PG	CITTA' DI CASTELLO		No	10/07/1975	TRASFERIMENTO A TITOLO GRATUITO	Valore catastale	25.683,13	0,00	AGENZIA FORESTALE REGIONALE	
25711	TERRENI AGRICOLI	1.2.2.02.13.01.001	Indisponibile	26	26	26.470	PG	CITTA' DI CASTELLO		No	10/07/1975	TRASFERIMENTO A TITOLO GRATUITO	Valore catastale	2.388,75	0,00	AGENZIA FORESTALE REGIONALE	
25712	TERRENI AGRICOLI	1.2.2.02.13.01.001	Indisponibile	26	27	14.790	PG	CITTA' DI CASTELLO		No	10/07/1975	TRASFERIMENTO A TITOLO GRATUITO	Valore catastale	1.613,63	0,00	AGENZIA FORESTALE REGIONALE	
25713	TERRENI AGRICOLI	1.2.2.02.13.01.001	Indisponibile	26	28	600	PG	CITTA' DI CASTELLO		No	10/07/1975	TRASFERIMENTO A TITOLO GRATUITO	Valore catastale	24,38	0,00	AGENZIA FORESTALE REGIONALE	
25714	TERRENI AGRICOLI	1.2.2.02.13.01.001	Indisponibile	26	29	3.040	PG	CITTA' DI CASTELLO		No	10/07/1975	TRASFERIMENTO A TITOLO GRATUITO	Valore catastale	1.404,00	0,00	AGENZIA FORESTALE REGIONALE	
25715	TERRENI AGRICOLI	1.2.2.02.13.01.001	Indisponibile	26	30	2.350	PG	CITTA' DI CASTELLO		No	10/07/1975	TRASFERIMENTO A TITOLO GRATUITO	Valore catastale	157,63	0,00	AGENZIA FORESTALE REGIONALE	

Sviluppameta S.p.A.

PATRIMONIO IMMOBILIARE REGIONE UMBRIA
 Prospetto Terreni al 31/12/2021

Numero di sistema informativo	Classificazione secondo il piano dei conti dello Stato Patrimoniale in base al D.lgs. 118/2011 (Descrizione)	Classificazione secondo il piano dei conti dello Stato Patrimoniale in base al D.lgs. 118/2011 (Codice)	Classificazione ai sensi del codice civile (demaniale/affidato/loc., indisponibile)	Foglio	Particella	Superficie mq	Provincia	Comune	Località	Bene soggetto ad ammortamento	Data di acquisizione	Modalità di acquisizione	Criterio di valutazione secondo i principi del D.lgs. 118/2011	Valore dell'immobile secondo il D.lgs. 118/2011 al 31/12/2021 (euro)	Valore dell'immobile secondo il D.lgs. 118/2011 al 31/12/2020 (euro)	Ente Gestore	Note
25716	TERRENI AGRICOLI	1.2.2.02.13.01.001	Indisponibile	26	31	50,690	PG	CITTA' DI CASTELLO		No	10/07/1975	TRASFERIMENTO A TITOLO GRATUITO	Valore catastale	6.086,88	6.086,88	AGENZIA FORESTALE REGIONALE	
25717	TERRENI AGRICOLI	1.2.2.02.13.01.001	Indisponibile	26	32	2,940	PG	CITTA' DI CASTELLO		No	10/07/1975	TRASFERIMENTO A TITOLO GRATUITO	Valore catastale	1.356,88	1.356,88	AGENZIA FORESTALE REGIONALE	
25718	TERRENI AGRICOLI	1.2.2.02.13.01.001	Indisponibile	26	33	2,880	PG	CITTA' DI CASTELLO		No	10/07/1975	TRASFERIMENTO A TITOLO GRATUITO	Valore catastale	191,75	191,75	AGENZIA FORESTALE REGIONALE	
25719	TERRENI AGRICOLI	1.2.2.02.13.01.001	Indisponibile	26	34	5,650	PG	CITTA' DI CASTELLO		No	10/07/1975	TRASFERIMENTO A TITOLO GRATUITO	Valore catastale	2.746,25	2.746,25	AGENZIA FORESTALE REGIONALE	
25720	TERRENI AGRICOLI	1.2.2.02.13.01.001	Indisponibile	26	35	1,880	PG	CITTA' DI CASTELLO		No	10/07/1975	TRASFERIMENTO A TITOLO GRATUITO	Valore catastale	867,75	867,75	AGENZIA FORESTALE REGIONALE	
25721	TERRENI AGRICOLI	1.2.2.02.13.01.001	Indisponibile	26	36	2,200	PG	CITTA' DI CASTELLO		No	10/07/1975	TRASFERIMENTO A TITOLO GRATUITO	Valore catastale	147,88	147,88	AGENZIA FORESTALE REGIONALE	
25722	TERRENI AGRICOLI	1.2.2.02.13.01.001	Indisponibile	27	1	5,650	PG	CITTA' DI CASTELLO		No	10/07/1975	TRASFERIMENTO A TITOLO GRATUITO	Valore catastale	1.896,38	1.896,38	AGENZIA FORESTALE REGIONALE	
25723	TERRENI AGRICOLI	1.2.2.02.13.01.001	Indisponibile	27	2	5,220	PG	CITTA' DI CASTELLO		No	10/07/1975	TRASFERIMENTO A TITOLO GRATUITO	Valore catastale	351,00	351,00	AGENZIA FORESTALE REGIONALE	
25724	TERRENI AGRICOLI	1.2.2.02.13.01.001	Indisponibile	27	3	8,060	PG	CITTA' DI CASTELLO		No	10/07/1975	TRASFERIMENTO A TITOLO GRATUITO	Valore catastale	2.715,38	2.715,38	AGENZIA FORESTALE REGIONALE	
25725	TERRENI AGRICOLI	1.2.2.02.13.01.001	Indisponibile	27	4	60,070	PG	CITTA' DI CASTELLO		No	10/07/1975	TRASFERIMENTO A TITOLO GRATUITO	Valore catastale	4.033,25	4.033,25	AGENZIA FORESTALE REGIONALE	
25726	TERRENI AGRICOLI	1.2.2.02.13.01.001	Indisponibile	27	5	6,000	PG	CITTA' DI CASTELLO		No	10/07/1975	TRASFERIMENTO A TITOLO GRATUITO	Valore catastale	2.769,00	2.769,00	AGENZIA FORESTALE REGIONALE	
25727	TERRENI AGRICOLI	1.2.2.02.13.01.001	Indisponibile	27	6	4,170	PG	CITTA' DI CASTELLO		No	10/07/1975	TRASFERIMENTO A TITOLO GRATUITO	Valore catastale	1.924,00	1.924,00	AGENZIA FORESTALE REGIONALE	
25728	TERRENI AGRICOLI	1.2.2.02.13.01.001	Indisponibile	27	7	2,250	PG	CITTA' DI CASTELLO		No	10/07/1975	TRASFERIMENTO A TITOLO GRATUITO	Valore catastale	94,25	94,25	AGENZIA FORESTALE REGIONALE	
25729	TERRENI AGRICOLI	1.2.2.02.13.01.001	Indisponibile	27	8	311,980	PG	CITTA' DI CASTELLO		No	10/07/1975	TRASFERIMENTO A TITOLO GRATUITO	Valore catastale	34.037,25	34.037,25	AGENZIA FORESTALE REGIONALE	
25730	TERRENI AGRICOLI	1.2.2.02.13.01.001	Indisponibile	27	9	7,270	PG	CITTA' DI CASTELLO		No	10/07/1975	TRASFERIMENTO A TITOLO GRATUITO	Valore catastale	2.440,75	2.440,75	AGENZIA FORESTALE REGIONALE	
25731	TERRENI AGRICOLI	1.2.2.02.13.01.001	Indisponibile	27	10	11,640	PG	CITTA' DI CASTELLO		No	10/07/1975	TRASFERIMENTO A TITOLO GRATUITO	Valore catastale	5.372,25	5.372,25	AGENZIA FORESTALE REGIONALE	
25732	TERRENI AGRICOLI	1.2.2.02.13.01.001	Indisponibile	27	12	1,120	PG	CITTA' DI CASTELLO		No	10/07/1975	TRASFERIMENTO A TITOLO GRATUITO	Valore catastale	375,38	375,38	AGENZIA FORESTALE REGIONALE	
25733	TERRENI AGRICOLI	1.2.2.02.13.01.001	Indisponibile	27	13	1,360	PG	CITTA' DI CASTELLO		No	10/07/1975	TRASFERIMENTO A TITOLO GRATUITO	Valore catastale	456,63	456,63	AGENZIA FORESTALE REGIONALE	
25734	TERRENI AGRICOLI	1.2.2.02.13.01.001	Indisponibile	27	14	2,540	PG	CITTA' DI CASTELLO		No	10/07/1975	TRASFERIMENTO A TITOLO GRATUITO	Valore catastale	107,25	107,25	AGENZIA FORESTALE REGIONALE	
25735	TERRENI AGRICOLI	1.2.2.02.13.01.001	Indisponibile	27	15	59,770	PG	CITTA' DI CASTELLO		No	10/07/1975	TRASFERIMENTO A TITOLO GRATUITO	Valore catastale	4.012,13	4.012,13	AGENZIA FORESTALE REGIONALE	
25736	TERRENI AGRICOLI	1.2.2.02.13.01.001	Indisponibile	27	16	2,710	PG	CITTA' DI CASTELLO		No	10/07/1975	TRASFERIMENTO A TITOLO GRATUITO	Valore catastale	910,00	910,00	AGENZIA FORESTALE REGIONALE	

Sviluppameta S.p.A.

PATRIMONIO IMMOBILIARE REGIONE UMBRIA
 Prospetto Terreni al 31/12/2021

Numero Matricola (da sistema informativo)	Classificazione secondo il piano dei conti dello Stato Patrimoniale in base al D.lgs. 118/2011 (Descrizione)	Classificazione secondo il piano dei conti dello Stato Patrimoniale in base al D.lgs. 118/2011 (Codice)	Classificazione ai sensi del codice civile (demaniale/affidatario/loc., indisponibile)	Foglio	Particella	Superficie mq	Provincia	Comune	Località	Bene soggetto ad ammortamento	Data di acquisizione	Modalità di acquisizione	Criterio di valutazione secondo i principi del D.lgs. 118/2011	Valore dell'immobile secondo il D.lgs. 118/2011 al 31/12/2021 (euro)	Differenza (+/-) al 31/12/2021 (euro)	Ente Gestore	Note
25737	TERRENI AGRICOLI	1.2.2.02.13.01.001	Indisponibile	27	17	950	PG	CITTA' DI CASTELLO		No	10/07/1975	TRASFERIMENTO A TITOLO GRATUITO	Valore catastale	40,63	0,00	AGENZIA FORESTALE REGIONALE	
25738	TERRENI AGRICOLI	1.2.2.02.13.01.001	Indisponibile	27	18	7.610	PG	CITTA' DI CASTELLO		No	10/07/1975	TRASFERIMENTO A TITOLO GRATUITO	Valore catastale	3.513,25	0,00	AGENZIA FORESTALE REGIONALE	
25739	TERRENI AGRICOLI	1.2.2.02.13.01.001	Indisponibile	27	19	3.880	PG	CITTA' DI CASTELLO		No	10/07/1975	TRASFERIMENTO A TITOLO GRATUITO	Valore catastale	162,50	0,00	AGENZIA FORESTALE REGIONALE	
25740	TERRENI AGRICOLI	1.2.2.02.13.01.001	Indisponibile	27	20	1.460	PG	CITTA' DI CASTELLO		No	10/07/1975	TRASFERIMENTO A TITOLO GRATUITO	Valore catastale	500,50	0,00	AGENZIA FORESTALE REGIONALE	
25741	TERRENI AGRICOLI	1.2.2.02.13.01.001	Indisponibile	27	21	2.660	PG	CITTA' DI CASTELLO		No	10/07/1975	TRASFERIMENTO A TITOLO GRATUITO	Valore catastale	178,75	0,00	AGENZIA FORESTALE REGIONALE	
25742	TERRENI AGRICOLI	1.2.2.02.13.01.001	Indisponibile	27	22	1.600	PG	CITTA' DI CASTELLO		No	10/07/1975	TRASFERIMENTO A TITOLO GRATUITO	Valore catastale	737,75	0,00	AGENZIA FORESTALE REGIONALE	
25743	TERRENI AGRICOLI	1.2.2.02.13.01.001	Indisponibile	27	23	27.600	PG	CITTA' DI CASTELLO		No	10/07/1975	TRASFERIMENTO A TITOLO GRATUITO	Valore catastale	9.265,75	0,00	AGENZIA FORESTALE REGIONALE	
25744	TERRENI AGRICOLI	1.2.2.02.13.01.001	Indisponibile	27	24	4.740	PG	CITTA' DI CASTELLO		No	10/07/1975	TRASFERIMENTO A TITOLO GRATUITO	Valore catastale	79,63	0,00	AGENZIA FORESTALE REGIONALE	
25745	TERRENI AGRICOLI	1.2.2.02.13.01.001	Indisponibile	27	25	45.660	PG	CITTA' DI CASTELLO		No	10/07/1975	TRASFERIMENTO A TITOLO GRATUITO	Valore catastale	3.761,38	0,00	AGENZIA FORESTALE REGIONALE	
25746	TERRENI AGRICOLI	1.2.2.02.13.01.001	Indisponibile	27	26	1.320	PG	CITTA' DI CASTELLO		No	10/07/1975	TRASFERIMENTO A TITOLO GRATUITO	Valore catastale	443,63	0,00	AGENZIA FORESTALE REGIONALE	
25747	TERRENI AGRICOLI	1.2.2.02.13.01.001	Indisponibile	27	27	6.820	PG	CITTA' DI CASTELLO		No	10/07/1975	TRASFERIMENTO A TITOLO GRATUITO	Valore catastale	3.147,63	0,00	AGENZIA FORESTALE REGIONALE	
25748	TERRENI AGRICOLI	1.2.2.02.13.01.001	Indisponibile	27	28	7.510	PG	CITTA' DI CASTELLO		No	10/07/1975	TRASFERIMENTO A TITOLO GRATUITO	Valore catastale	3.466,13	0,00	AGENZIA FORESTALE REGIONALE	
25749	TERRENI AGRICOLI	1.2.2.02.13.01.001	Indisponibile	27	29	3.640	PG	CITTA' DI CASTELLO		No	10/07/1975	TRASFERIMENTO A TITOLO GRATUITO	Valore catastale	305,50	0,00	AGENZIA FORESTALE REGIONALE	
25750	TERRENI AGRICOLI	1.2.2.02.13.01.001	Indisponibile	27	31	760	PG	CITTA' DI CASTELLO		No	10/07/1975	TRASFERIMENTO A TITOLO GRATUITO	Valore catastale	351,00	0,00	AGENZIA FORESTALE REGIONALE	
25751	TERRENI AGRICOLI	1.2.2.02.13.01.001	Indisponibile	27	32	7.470	PG	CITTA' DI CASTELLO		No	10/07/1975	TRASFERIMENTO A TITOLO GRATUITO	Valore catastale	125,13	0,00	AGENZIA FORESTALE REGIONALE	
25752	TERRENI AGRICOLI	1.2.2.02.13.01.001	Indisponibile	27	33	250	PG	CITTA' DI CASTELLO		No	10/07/1975	TRASFERIMENTO A TITOLO GRATUITO	Valore catastale	4,88	0,00	AGENZIA FORESTALE REGIONALE	
25753	TERRENI AGRICOLI	1.2.2.02.13.01.001	Indisponibile	27	34	1.270	PG	CITTA' DI CASTELLO		No	10/07/1975	TRASFERIMENTO A TITOLO GRATUITO	Valore catastale	84,50	0,00	AGENZIA FORESTALE REGIONALE	
25754	TERRENI AGRICOLI	1.2.2.02.13.01.001	Indisponibile	27	35	1.880	PG	CITTA' DI CASTELLO		No	10/07/1975	TRASFERIMENTO A TITOLO GRATUITO	Valore catastale	867,75	0,00	AGENZIA FORESTALE REGIONALE	
25755	TERRENI AGRICOLI	1.2.2.02.13.01.001	Indisponibile	27	36	590	PG	CITTA' DI CASTELLO		No	10/07/1975	TRASFERIMENTO A TITOLO GRATUITO	Valore catastale	9,75	0,00	AGENZIA FORESTALE REGIONALE	
25756	TERRENI AGRICOLI	1.2.2.02.13.01.001	Indisponibile	27	37	2.290	PG	CITTA' DI CASTELLO		No	10/07/1975	TRASFERIMENTO A TITOLO GRATUITO	Valore catastale	1.056,25	0,00	AGENZIA FORESTALE REGIONALE	
25757	TERRENI AGRICOLI	1.2.2.02.13.01.001	Indisponibile	27	38	3.600	PG	CITTA' DI CASTELLO		No	10/07/1975	TRASFERIMENTO A TITOLO GRATUITO	Valore catastale	1.662,38	0,00	AGENZIA FORESTALE REGIONALE	

Sviluppameta S.p.A.

PATRIMONIO IMMOBILIARE REGIONE UMBRIA
Prospetto Terreni al 31/12/2021

Numero Matr. (da sistema informativo)	Classificazione secondo il piano dei conti dello Stato Patrimoniale in base al D.lgs. 118/2011 (Descrizione)	Classificazione secondo il piano dei conti dello Stato Patrimoniale in base al D.lgs. 118/2011 (Codice)	Classificazione ai sensi del codice civile (demaniale/affidato /in, indisponibile)	Foglio	Particella	Superficie mq	Provincia	Comune	Località	Bene soggetto ad ammortamento	Data di acquisizione	Modalità di acquisizione	Criterio di valutazione secondo i principi del D.lgs. 118/2011	Valore dell'immobile secondo il D.lgs. 118/2011 al 31/12/2021 (euro)	Differenza (+, -) al 31/12/2021 rispetto al 31/12/2020 (euro)	Ente Gestore	Note
25759	TERRENI AGRICOLI	1.2.2.02.13.01.001	Indisponibile	27	39	75.730	PG	CITTA' DI CASTELLO		No	10/07/1975	TRASFERIMENTO A TITOLO GRATUITO	Valore catastale	5.094,63	0,00	AGENZIA FORESTALE REGIONALE	
25759	TERRENI AGRICOLI	1.2.2.02.13.01.001	Indisponibile	27	40	1.880	PG	CITTA' DI CASTELLO		No	10/07/1975	TRASFERIMENTO A TITOLO GRATUITO	Valore catastale	624,00	0,00	AGENZIA FORESTALE REGIONALE	
25760	TERRENI AGRICOLI	1.2.2.02.13.01.001	Indisponibile	27	41	10.050	PG	CITTA' DI CASTELLO		No	10/07/1975	TRASFERIMENTO A TITOLO GRATUITO	Valore catastale	1.278,88	0,00	AGENZIA FORESTALE REGIONALE	
25761	TERRENI AGRICOLI	1.2.2.02.13.01.001	Indisponibile	27	42	3.550	PG	CITTA' DI CASTELLO		No	10/07/1975	TRASFERIMENTO A TITOLO GRATUITO	Valore catastale	58,50	0,00	AGENZIA FORESTALE REGIONALE	
25762	TERRENI AGRICOLI	1.2.2.02.13.01.001	Indisponibile	27	43	3.280	PG	CITTA' DI CASTELLO		No	10/07/1975	TRASFERIMENTO A TITOLO GRATUITO	Valore catastale	1.101,75	0,00	AGENZIA FORESTALE REGIONALE	
25763	TERRENI AGRICOLI	1.2.2.02.13.01.001	Indisponibile	27	44	5.400	PG	CITTA' DI CASTELLO		No	10/07/1975	TRASFERIMENTO A TITOLO GRATUITO	Valore catastale	382,38	0,00	AGENZIA FORESTALE REGIONALE	
25764	TERRENI AGRICOLI	1.2.2.02.13.01.001	Indisponibile	27	45	1.940	PG	CITTA' DI CASTELLO		No	10/07/1975	TRASFERIMENTO A TITOLO GRATUITO	Valore catastale	32,50	0,00	AGENZIA FORESTALE REGIONALE	
25765	TERRENI AGRICOLI	1.2.2.02.13.01.001	Indisponibile	27	46	2.420	PG	CITTA' DI CASTELLO		No	10/07/1975	TRASFERIMENTO A TITOLO GRATUITO	Valore catastale	1.116,38	0,00	AGENZIA FORESTALE REGIONALE	
25766	TERRENI AGRICOLI	1.2.2.02.13.01.001	Indisponibile	27	47	1.680	PG	CITTA' DI CASTELLO		No	10/07/1975	TRASFERIMENTO A TITOLO GRATUITO	Valore catastale	141,38	0,00	AGENZIA FORESTALE REGIONALE	
25767	TERRENI AGRICOLI	1.2.2.02.13.01.001	Indisponibile	27	48	21.240	PG	CITTA' DI CASTELLO		No	10/07/1975	TRASFERIMENTO A TITOLO GRATUITO	Valore catastale	7.130,50	0,00	AGENZIA FORESTALE REGIONALE	
25768	TERRENI AGRICOLI	1.2.2.02.13.01.001	Indisponibile	27	49	69.410	PG	CITTA' DI CASTELLO		No	10/07/1975	TRASFERIMENTO A TITOLO GRATUITO	Valore catastale	4.660,50	0,00	AGENZIA FORESTALE REGIONALE	
25769	TERRENI AGRICOLI	1.2.2.02.13.01.001	Indisponibile	27	50	66.330	PG	CITTA' DI CASTELLO		No	10/07/1975	TRASFERIMENTO A TITOLO GRATUITO	Valore catastale	4.454,13	0,00	AGENZIA FORESTALE REGIONALE	
25770	TERRENI AGRICOLI	1.2.2.02.13.01.001	Indisponibile	27	51	17.740	PG	CITTA' DI CASTELLO		No	10/07/1975	TRASFERIMENTO A TITOLO GRATUITO	Valore catastale	744,25	0,00	AGENZIA FORESTALE REGIONALE	
25771	TERRENI AGRICOLI	1.2.2.02.13.01.001	Indisponibile	27	52	3.840	PG	CITTA' DI CASTELLO		No	10/07/1975	TRASFERIMENTO A TITOLO GRATUITO	Valore catastale	160,88	0,00	AGENZIA FORESTALE REGIONALE	
25772	TERRENI AGRICOLI	1.2.2.02.13.01.001	Indisponibile	27	53	8.410	PG	CITTA' DI CASTELLO		No	10/07/1975	TRASFERIMENTO A TITOLO GRATUITO	Valore catastale	2.822,63	0,00	AGENZIA FORESTALE REGIONALE	
25773	TERRENI AGRICOLI	1.2.2.02.13.01.001	Indisponibile	27	54	6.620	PG	CITTA' DI CASTELLO		No	10/07/1975	TRASFERIMENTO A TITOLO GRATUITO	Valore catastale	445,25	0,00	AGENZIA FORESTALE REGIONALE	
25774	TERRENI AGRICOLI	1.2.2.02.13.01.001	Indisponibile	27	55	850	PG	CITTA' DI CASTELLO		No	10/07/1975	TRASFERIMENTO A TITOLO GRATUITO	Valore catastale	286,00	0,00	AGENZIA FORESTALE REGIONALE	
25775	TERRENI AGRICOLI	1.2.2.02.13.01.001	Indisponibile	27	56	810	PG	CITTA' DI CASTELLO		No	10/07/1975	TRASFERIMENTO A TITOLO GRATUITO	Valore catastale	373,75	0,00	AGENZIA FORESTALE REGIONALE	
25776	TERRENI AGRICOLI	1.2.2.02.13.01.001	Indisponibile	27	57	2.400	PG	CITTA' DI CASTELLO		No	10/07/1975	TRASFERIMENTO A TITOLO GRATUITO	Valore catastale	1.108,25	0,00	AGENZIA FORESTALE REGIONALE	
25777	TERRENI AGRICOLI	1.2.2.02.13.01.001	Indisponibile	27	58	12.160	PG	CITTA' DI CASTELLO		No	10/07/1975	TRASFERIMENTO A TITOLO GRATUITO	Valore catastale	204,75	0,00	AGENZIA FORESTALE REGIONALE	
25778	TERRENI AGRICOLI	1.2.2.02.13.01.001	Indisponibile	27	59	4.340	PG	CITTA' DI CASTELLO		No	10/07/1975	TRASFERIMENTO A TITOLO GRATUITO	Valore catastale	73,13	0,00	AGENZIA FORESTALE REGIONALE	

Sviluppamaria S.p.A.

PATRIMONIO IMMOBILIARE REGIONE UMBRIA
 Prospetto Terreni al 31/12/2021

Numero di sistema informativo	Classificazione secondo il piano dei conti dello Stato Patrimoniale in base al D.lgs. 118/2011 (Descrizione)	Classificazione secondo il piano dei conti dello Stato Patrimoniale in base al D.lgs. 118/2011 (Codice)	Classificazione ai sensi del codice civile (demaniale/affidatario/iva, indisponibile)	Foglio	Particella	Superficie mq	Provincia	Comune	Località	Bene soggetto ad ammortamento	Data di acquisizione	Modalità di acquisizione	Criterio di valutazione secondo principi del D.lgs. 118/2011	Valore dell'immobile secondo il D.lgs. 118/2011 al 31/12/2021 (euro)	Differenza (+/-) al 31/12/2021 (euro)	Ente Gestore	Note
25779	TERRENI AGRICOLI	1.2.2.02.13.01.001	Indisponibile	27	60	2.280	PG	CITTA' DI CASTELLO		No	10/07/1975	TRASFERIMENTO A TITOLO GRATUITO	Valore catastale	39,00	0,00	AGENZIA FORESTALE REGIONALE	
25780	TERRENI AGRICOLI	1.2.2.02.13.01.001	Indisponibile	27	61	110.740	PG	CITTA' DI CASTELLO		No	10/07/1975	TRASFERIMENTO A TITOLO GRATUITO	Valore catastale	9.283,38	0,00	AGENZIA FORESTALE REGIONALE	
25781	TERRENI AGRICOLI	1.2.2.02.13.01.001	Indisponibile	27	62	6.790	PG	CITTA' DI CASTELLO		No	10/07/1975	TRASFERIMENTO A TITOLO GRATUITO	Valore catastale	3.134,63	0,00	AGENZIA FORESTALE REGIONALE	
25782	TERRENI AGRICOLI	1.2.2.02.13.01.001	Indisponibile	27	63	1.810	PG	CITTA' DI CASTELLO		No	10/07/1975	TRASFERIMENTO A TITOLO GRATUITO	Valore catastale	607,75	0,00	AGENZIA FORESTALE REGIONALE	
25783	TERRENI AGRICOLI	1.2.2.02.13.01.001	Indisponibile	27	64	400	PG	CITTA' DI CASTELLO		No	10/07/1975	TRASFERIMENTO A TITOLO GRATUITO	Valore catastale	185,25	0,00	AGENZIA FORESTALE REGIONALE	
25784	TERRENI AGRICOLI	1.2.2.02.13.01.001	Indisponibile	27	65	1.470	PG	CITTA' DI CASTELLO		No	10/07/1975	TRASFERIMENTO A TITOLO GRATUITO	Valore catastale	679,25	0,00	AGENZIA FORESTALE REGIONALE	
25785	TERRENI AGRICOLI	1.2.2.02.13.01.001	Indisponibile	27	66	1.030	PG	CITTA' DI CASTELLO		No	10/07/1975	TRASFERIMENTO A TITOLO GRATUITO	Valore catastale	476,13	0,00	AGENZIA FORESTALE REGIONALE	
25786	TERRENI AGRICOLI	1.2.2.02.13.01.001	Indisponibile	27	67	23.850	PG	CITTA' DI CASTELLO		No	10/07/1975	TRASFERIMENTO A TITOLO GRATUITO	Valore catastale	1.600,63	0,00	AGENZIA FORESTALE REGIONALE	
25787	TERRENI AGRICOLI	1.2.2.02.13.01.001	Indisponibile	27	68	1.420	PG	CITTA' DI CASTELLO		No	10/07/1975	TRASFERIMENTO A TITOLO GRATUITO	Valore catastale	654,88	0,00	AGENZIA FORESTALE REGIONALE	
25788	TERRENI AGRICOLI	1.2.2.02.13.01.001	Indisponibile	27	69	3.500	PG	CITTA' DI CASTELLO		No	10/07/1975	TRASFERIMENTO A TITOLO GRATUITO	Valore catastale	1.615,25	0,00	AGENZIA FORESTALE REGIONALE	
25789	TERRENI AGRICOLI	1.2.2.02.13.01.001	Indisponibile	27	70	3.520	PG	CITTA' DI CASTELLO		No	10/07/1975	TRASFERIMENTO A TITOLO GRATUITO	Valore catastale	1.625,00	0,00	AGENZIA FORESTALE REGIONALE	
25790	TERRENI AGRICOLI	1.2.2.02.13.01.001	Indisponibile	27	71	800	PG	CITTA' DI CASTELLO		No	10/07/1975	TRASFERIMENTO A TITOLO GRATUITO	Valore catastale	388,88	0,00	AGENZIA FORESTALE REGIONALE	
25791	TERRENI AGRICOLI	1.2.2.02.13.01.001	Indisponibile	27	72	6.550	PG	CITTA' DI CASTELLO		No	10/07/1975	TRASFERIMENTO A TITOLO GRATUITO	Valore catastale	3.014,38	0,00	AGENZIA FORESTALE REGIONALE	
25792	TERRENI AGRICOLI	1.2.2.02.13.01.001	Indisponibile	27	73	5.340	PG	CITTA' DI CASTELLO		No	10/07/1975	TRASFERIMENTO A TITOLO GRATUITO	Valore catastale	2.465,13	0,00	AGENZIA FORESTALE REGIONALE	
25793	TERRENI AGRICOLI	1.2.2.02.13.01.001	Indisponibile	27	74	7.680	PG	CITTA' DI CASTELLO		No	10/07/1975	TRASFERIMENTO A TITOLO GRATUITO	Valore catastale	710,13	0,00	AGENZIA FORESTALE REGIONALE	
25794	TERRENI AGRICOLI	1.2.2.02.13.01.001	Indisponibile	27	75	137.300	PG	CITTA' DI CASTELLO		No	10/07/1975	TRASFERIMENTO A TITOLO GRATUITO	Valore catastale	14.979,25	0,00	AGENZIA FORESTALE REGIONALE	
25795	TERRENI AGRICOLI	1.2.2.02.13.01.001	Indisponibile	27	77	2.050	PG	CITTA' DI CASTELLO		No	10/07/1975	TRASFERIMENTO A TITOLO GRATUITO	Valore catastale	687,38	0,00	AGENZIA FORESTALE REGIONALE	
25796	TERRENI AGRICOLI	1.2.2.02.13.01.001	Indisponibile	27	78	7.460	PG	CITTA' DI CASTELLO		No	10/07/1975	TRASFERIMENTO A TITOLO GRATUITO	Valore catastale	2.504,13	0,00	AGENZIA FORESTALE REGIONALE	
25797	TERRENI AGRICOLI	1.2.2.02.13.01.001	Indisponibile	27	79	6.550	PG	CITTA' DI CASTELLO		No	10/07/1975	TRASFERIMENTO A TITOLO GRATUITO	Valore catastale	440,38	0,00	AGENZIA FORESTALE REGIONALE	
25798	TERRENI AGRICOLI	1.2.2.02.13.01.001	Indisponibile	27	80	11.550	PG	CITTA' DI CASTELLO		No	10/07/1975	TRASFERIMENTO A TITOLO GRATUITO	Valore catastale	970,13	0,00	AGENZIA FORESTALE REGIONALE	
25799	TERRENI AGRICOLI	1.2.2.02.13.01.001	Indisponibile	28	1	1.250	PG	CITTA' DI CASTELLO		No	10/07/1975	TRASFERIMENTO A TITOLO GRATUITO	Valore catastale	419,25	0,00	AGENZIA FORESTALE REGIONALE	

Sviluppamare S.p.A.

PATRIMONIO IMMOBILIARE REGIONE UMBRIA
 Prospetto Terreni al 31/12/2021

Numero di catasto (da sistema informativo)	Classificazione secondo il piano dei conti dello Stato Patrimoniale in base al D.lgs. 118/2011 (Descrizione)	Classificazione secondo il piano dei conti dello Stato Patrimoniale in base al D.lgs. 118/2011 (Codice)	Classificazione ai sensi del codice civile (demaniale/affidato/loc., indisponibile)	Foglio	Particella	Superficie mq	Provincia	Comune	Località	Bene soggetto ad ammortamento	Data di acquisizione	Modalità di acquisizione	Criterio di valutazione secondo i principi del D.lgs. 118/2011	Valore dell'immobile secondo il D.lgs. 118/2011 al 31/12/2021 (euro)	Differenza (+, -) al 31/12/2021 (euro)	Ente Gestore	Note
25900	TERRENI AGRICOLI	1.2.2.02.13.01.001	Indisponibile	28	2	86.320	PG	CITTA' DI CASTELLO		No	10/07/1975	TRASFERIMENTO A TITOLO GRATUITO	Valore catastale	9.636,25	0,00	AGENZIA FORESTALE REGIONALE	
25901	TERRENI AGRICOLI	1.2.2.02.13.01.001	Indisponibile	28	3	7.980	PG	CITTA' DI CASTELLO		No	10/07/1975	TRASFERIMENTO A TITOLO GRATUITO	Valore catastale	2.679,63	0,00	AGENZIA FORESTALE REGIONALE	
25902	TERRENI AGRICOLI	1.2.2.02.13.01.001	Indisponibile	28	4	3.790	PG	CITTA' DI CASTELLO		No	10/07/1975	TRASFERIMENTO A TITOLO GRATUITO	Valore catastale	159,25	0,00	AGENZIA FORESTALE REGIONALE	
25903	TERRENI AGRICOLI	1.2.2.02.13.01.001	Indisponibile	28	6	820	PG	CITTA' DI CASTELLO		No	10/07/1975	TRASFERIMENTO A TITOLO GRATUITO	Valore catastale	55,25	0,00	AGENZIA FORESTALE REGIONALE	
25904	TERRENI AGRICOLI	1.2.2.02.13.01.001	Indisponibile	28	7	7.720	PG	CITTA' DI CASTELLO		No	10/07/1975	TRASFERIMENTO A TITOLO GRATUITO	Valore catastale	2.591,88	0,00	AGENZIA FORESTALE REGIONALE	
25905	TERRENI AGRICOLI	1.2.2.02.13.01.001	Indisponibile	28	8	1.250	PG	CITTA' DI CASTELLO		No	10/07/1975	TRASFERIMENTO A TITOLO GRATUITO	Valore catastale	419,25	0,00	AGENZIA FORESTALE REGIONALE	
25906	TERRENI AGRICOLI	1.2.2.02.13.01.001	Indisponibile	28	9	80.530	PG	CITTA' DI CASTELLO		No	10/07/1975	TRASFERIMENTO A TITOLO GRATUITO	Valore catastale	5.406,38	0,00	AGENZIA FORESTALE REGIONALE	
25907	TERRENI AGRICOLI	1.2.2.02.13.01.001	Indisponibile	28	10	20.640	PG	CITTA' DI CASTELLO		No	10/07/1975	TRASFERIMENTO A TITOLO GRATUITO	Valore catastale	9.527,38	0,00	AGENZIA FORESTALE REGIONALE	
25908	TERRENI AGRICOLI	1.2.2.02.13.01.001	Indisponibile	28	11	1.260	PG	CITTA' DI CASTELLO		No	10/07/1975	TRASFERIMENTO A TITOLO GRATUITO	Valore catastale	86,13	0,00	AGENZIA FORESTALE REGIONALE	
25909	TERRENI AGRICOLI	1.2.2.02.13.01.001	Indisponibile	28	13	2.830	PG	CITTA' DI CASTELLO		No	10/07/1975	TRASFERIMENTO A TITOLO GRATUITO	Valore catastale	1.306,50	0,00	AGENZIA FORESTALE REGIONALE	
25910	TERRENI AGRICOLI	1.2.2.02.13.01.001	Indisponibile	28	14	2.510	PG	CITTA' DI CASTELLO		No	10/07/1975	TRASFERIMENTO A TITOLO GRATUITO	Valore catastale	105,63	0,00	AGENZIA FORESTALE REGIONALE	
25911	TERRENI AGRICOLI	1.2.2.02.13.01.001	Indisponibile	28	15	6.350	PG	CITTA' DI CASTELLO		No	10/07/1975	TRASFERIMENTO A TITOLO GRATUITO	Valore catastale	2.132,00	0,00	AGENZIA FORESTALE REGIONALE	
25912	TERRENI AGRICOLI	1.2.2.02.13.01.001	Indisponibile	28	16	187.250	PG	CITTA' DI CASTELLO		No	10/07/1975	TRASFERIMENTO A TITOLO GRATUITO	Valore catastale	20.429,50	0,00	AGENZIA FORESTALE REGIONALE	
25913	TERRENI AGRICOLI	1.2.2.02.13.01.001	Indisponibile	28	17	920	PG	CITTA' DI CASTELLO		No	10/07/1975	TRASFERIMENTO A TITOLO GRATUITO	Valore catastale	308,75	0,00	AGENZIA FORESTALE REGIONALE	
25914	TERRENI AGRICOLI	1.2.2.02.13.01.001	Indisponibile	28	18	8.300	PG	CITTA' DI CASTELLO		No	10/07/1975	TRASFERIMENTO A TITOLO GRATUITO	Valore catastale	347,75	0,00	AGENZIA FORESTALE REGIONALE	
25915	TERRENI AGRICOLI	1.2.2.02.13.01.001	Indisponibile	28	19	7.800	PG	CITTA' DI CASTELLO		No	10/07/1975	TRASFERIMENTO A TITOLO GRATUITO	Valore catastale	2.617,88	0,00	AGENZIA FORESTALE REGIONALE	
25916	TERRENI AGRICOLI	1.2.2.02.13.01.001	Indisponibile	28	20	223.860	PG	CITTA' DI CASTELLO		No	10/07/1975	TRASFERIMENTO A TITOLO GRATUITO	Valore catastale	56.361,50	0,00	AGENZIA FORESTALE REGIONALE	
25917	TERRENI AGRICOLI	1.2.2.02.13.01.001	Indisponibile	28	21	460	PG	CITTA' DI CASTELLO		No	10/07/1975	TRASFERIMENTO A TITOLO GRATUITO	Valore catastale	30,88	0,00	AGENZIA FORESTALE REGIONALE	
25918	TERRENI AGRICOLI	1.2.2.02.13.01.001	Indisponibile	28	22	830	PG	CITTA' DI CASTELLO		No	10/07/1975	TRASFERIMENTO A TITOLO GRATUITO	Valore catastale	277,88	0,00	AGENZIA FORESTALE REGIONALE	
25919	TERRENI AGRICOLI	1.2.2.02.13.01.001	Indisponibile	28	23	1.030	PG	CITTA' DI CASTELLO		No	10/07/1975	TRASFERIMENTO A TITOLO GRATUITO	Valore catastale	346,13	0,00	AGENZIA FORESTALE REGIONALE	
25920	TERRENI AGRICOLI	1.2.2.02.13.01.001	Indisponibile	28	24	170.520	PG	CITTA' DI CASTELLO		No	10/07/1975	TRASFERIMENTO A TITOLO GRATUITO	Valore catastale	18.604,63	0,00	AGENZIA FORESTALE REGIONALE	

Swappamaria S.p.A.

PATRIMONIO IMMOBILIARE REGIONE UMBRIA
 Prospetto Terreni al 31/12/2021

Numero di catasto (da sistema informativo)	Classificazione secondo il piano dei conti dello Stato Patrimoniale in base al D.lgs. 118/2011 (Descrizione)	Classificazione secondo il piano dei conti dello Stato Patrimoniale in base al D.lgs. 118/2011 (Codice)	Classificazione ai sensi del codice civile (demaniale/affidatario/alt., indisponibile)	Foglio	Particella	Superficie mq	Provincia	Comune	Località	Bene soggetto ad ammortamento	Data di acquisizione	Modalità di acquisizione	Criterio di valutazione secondo i principi del D.lgs. 118/2011	Valore dell'immobile secondo il D.lgs. 118/2011 al 31/12/2021 (euro)	Valore dell'immobile secondo il D.lgs. 118/2011 al 31/12/2020 (euro)	Ente Gestore	Note
25921	TERRENI AGRICOLI	1.2.2.02.13.01.001	Indisponibile	28	25	6.280	PG	CITTA' DI CASTELLO		No	10/07/1975	TRASFERIMENTO A TITOLO GRATUITO	Valore catastale	283,25	283,25	AGENZIA FORESTALE REGIONALE	
25922	TERRENI AGRICOLI	1.2.2.02.13.01.001	Indisponibile	28	26	3.110	PG	CITTA' DI CASTELLO		No	10/07/1975	TRASFERIMENTO A TITOLO GRATUITO	Valore catastale	208,00	208,00	AGENZIA FORESTALE REGIONALE	
25923	TERRENI AGRICOLI	1.2.2.02.13.01.001	Indisponibile	28	27	142.270	PG	CITTA' DI CASTELLO		No	10/07/1975	TRASFERIMENTO A TITOLO GRATUITO	Valore catastale	15.522,00	15.522,00	AGENZIA FORESTALE REGIONALE	
25924	TERRENI AGRICOLI	1.2.2.02.13.01.001	Indisponibile	28	28	42.590	PG	CITTA' DI CASTELLO		No	10/07/1975	TRASFERIMENTO A TITOLO GRATUITO	Valore catastale	4.645,88	4.645,88	AGENZIA FORESTALE REGIONALE	
25925	TERRENI AGRICOLI	1.2.2.02.13.01.001	Indisponibile	28	29	90	PG	CITTA' DI CASTELLO		No	10/07/1975	TRASFERIMENTO A TITOLO GRATUITO	Valore catastale	6,50	6,50	AGENZIA FORESTALE REGIONALE	
25926	TERRENI AGRICOLI	1.2.2.02.13.01.001	Indisponibile	28	30	230	PG	CITTA' DI CASTELLO		No	10/07/1975	TRASFERIMENTO A TITOLO GRATUITO	Valore catastale	16,25	16,25	AGENZIA FORESTALE REGIONALE	
25927	TERRENI AGRICOLI	1.2.2.02.13.01.001	Indisponibile	28	31	90.320	PG	CITTA' DI CASTELLO		No	10/07/1975	TRASFERIMENTO A TITOLO GRATUITO	Valore catastale	6.064,50	6.064,50	AGENZIA FORESTALE REGIONALE	
25928	TERRENI AGRICOLI	1.2.2.02.13.01.001	Indisponibile	29	1	2.510	PG	CITTA' DI CASTELLO		No	10/07/1975	TRASFERIMENTO A TITOLO GRATUITO	Valore catastale	1.158,63	1.158,63	AGENZIA FORESTALE REGIONALE	
25929	TERRENI AGRICOLI	1.2.2.02.13.01.001	Indisponibile	29	2	16.270	PG	CITTA' DI CASTELLO		No	10/07/1975	TRASFERIMENTO A TITOLO GRATUITO	Valore catastale	5.461,63	5.461,63	AGENZIA FORESTALE REGIONALE	
25930	TERRENI AGRICOLI	1.2.2.02.13.01.001	Indisponibile	29	3	146.740	PG	CITTA' DI CASTELLO		No	10/07/1975	TRASFERIMENTO A TITOLO GRATUITO	Valore catastale	16.009,50	16.009,50	AGENZIA FORESTALE REGIONALE	
25931	TERRENI AGRICOLI	1.2.2.02.13.01.001	Indisponibile	29	4	139.950	PG	CITTA' DI CASTELLO		No	10/07/1975	TRASFERIMENTO A TITOLO GRATUITO	Valore catastale	11.745,50	11.745,50	AGENZIA FORESTALE REGIONALE	
25932	TERRENI AGRICOLI	1.2.2.02.13.01.001	Indisponibile	29	5	33.500	PG	CITTA' DI CASTELLO		No	10/07/1975	TRASFERIMENTO A TITOLO GRATUITO	Valore catastale	2.811,25	2.811,25	AGENZIA FORESTALE REGIONALE	
25933	TERRENI AGRICOLI	1.2.2.02.13.01.001	Indisponibile	29	6	110	PG	CITTA' DI CASTELLO		No	10/07/1975	TRASFERIMENTO A TITOLO GRATUITO	Valore catastale	9,75	9,75	AGENZIA FORESTALE REGIONALE	
25934	TERRENI AGRICOLI	1.2.2.02.13.01.001	Indisponibile	29	7	38.850	PG	CITTA' DI CASTELLO		No	10/07/1975	TRASFERIMENTO A TITOLO GRATUITO	Valore catastale	2.606,13	2.606,13	AGENZIA FORESTALE REGIONALE	
25935	TERRENI AGRICOLI	1.2.2.02.13.01.001	Indisponibile	29	8	14.550	PG	CITTA' DI CASTELLO		No	10/07/1975	TRASFERIMENTO A TITOLO GRATUITO	Valore catastale	6.716,13	6.716,13	AGENZIA FORESTALE REGIONALE	
25936	TERRENI AGRICOLI	1.2.2.02.13.01.001	Indisponibile	29	9	79.360	PG	CITTA' DI CASTELLO		No	10/07/1975	TRASFERIMENTO A TITOLO GRATUITO	Valore catastale	6.660,88	6.660,88	AGENZIA FORESTALE REGIONALE	
25937	TERRENI AGRICOLI	1.2.2.02.13.01.001	Indisponibile	29	10	4.670	PG	CITTA' DI CASTELLO		No	10/07/1975	TRASFERIMENTO A TITOLO GRATUITO	Valore catastale	1.566,13	1.566,13	AGENZIA FORESTALE REGIONALE	
25938	TERRENI AGRICOLI	1.2.2.02.13.01.001	Indisponibile	29	11	9.710	PG	CITTA' DI CASTELLO		No	10/07/1975	TRASFERIMENTO A TITOLO GRATUITO	Valore catastale	814,13	814,13	AGENZIA FORESTALE REGIONALE	
25939	TERRENI AGRICOLI	1.2.2.02.13.01.001	Indisponibile	29	12	7.470	PG	CITTA' DI CASTELLO		No	10/07/1975	TRASFERIMENTO A TITOLO GRATUITO	Valore catastale	2.507,38	2.507,38	AGENZIA FORESTALE REGIONALE	
25940	TERRENI AGRICOLI	1.2.2.02.13.01.001	Indisponibile	29	13	3.040	PG	CITTA' DI CASTELLO		No	10/07/1975	TRASFERIMENTO A TITOLO GRATUITO	Valore catastale	1.020,50	1.020,50	AGENZIA FORESTALE REGIONALE	
25941	TERRENI AGRICOLI	1.2.2.02.13.01.001	Indisponibile	29	14	395.640	PG	CITTA' DI CASTELLO		No	10/07/1975	TRASFERIMENTO A TITOLO GRATUITO	Valore catastale	28.167,75	28.167,75	AGENZIA FORESTALE REGIONALE	

Sviluppameta S.p.A.

PATRIMONIO IMMOBILIARE REGIONE UMBRIA
 Prospetto Terreni al 31/12/2021

Numero Id. (da sistema Informativo)	Classificazione secondo il piano dei conti dello Stato Patrimoniale in base al D.lgs. 118/2011 (Descrizione)	Classificazione secondo il piano dei conti dello Stato Patrimoniale in base al D.lgs. 118/2011 (Codice)	Classificazione ai sensi del codice civile (demaniale/affidato/alt., indisponibile)	Foglio	Particella	Superficie mq	Provincia	Comune	Località	Bene soggetto ad ammortamento	Data di acquisizione	Modalità di acquisizione	Criterio di valutazione secondo i principi del D.lgs. 118/2011	Valore dell'immobile secondo il D.lgs. 118/2011 al 31/12/2021 (euro)	Differenza (+, -) al 31/12/2021 (euro)	Ente Gestore	Note
29842	TERRENI AGRICOLI	1.2.2.02.13.01.001	Indisponibile	29	15	2.970	PG	CITTA' DI CASTELLO		No	10/07/1975	TRASFERIMENTO A TITOLO GRATUITO	Valore catastale	125,13	0,00	AGENZIA FORESTALE REGIONALE	
29843	TERRENI AGRICOLI	1.2.2.02.13.01.001	Indisponibile	29	16	10.290	PG	CITTA' DI CASTELLO		No	10/07/1975	TRASFERIMENTO A TITOLO GRATUITO	Valore catastale	172,25	0,00	AGENZIA FORESTALE REGIONALE	
29844	TERRENI AGRICOLI	1.2.2.02.13.01.001	Indisponibile	29	17	59.660	PG	CITTA' DI CASTELLO		No	10/07/1975	TRASFERIMENTO A TITOLO GRATUITO	Valore catastale	5.006,63	0,00	AGENZIA FORESTALE REGIONALE	
29845	TERRENI AGRICOLI	1.2.2.02.13.01.001	Indisponibile	29	18	13.690	PG	CITTA' DI CASTELLO		No	10/07/1975	TRASFERIMENTO A TITOLO GRATUITO	Valore catastale	1.264,25	0,00	AGENZIA FORESTALE REGIONALE	
29846	TERRENI AGRICOLI	1.2.2.02.13.01.001	Indisponibile	29	19	30.570	PG	CITTA' DI CASTELLO		No	10/07/1975	TRASFERIMENTO A TITOLO GRATUITO	Valore catastale	513,50	0,00	AGENZIA FORESTALE REGIONALE	
29847	TERRENI AGRICOLI	1.2.2.02.13.01.001	Indisponibile	34	10	6.530	PG	CITTA' DI CASTELLO		No	10/07/1975	TRASFERIMENTO A TITOLO GRATUITO	Valore catastale	547,63	0,00	AGENZIA FORESTALE REGIONALE	
29848	TERRENI AGRICOLI	1.2.2.02.13.01.001	Indisponibile	34	11	60.260	PG	CITTA' DI CASTELLO		No	10/07/1975	TRASFERIMENTO A TITOLO GRATUITO	Valore catastale	3.033,88	0,00	AGENZIA FORESTALE REGIONALE	
29849	TERRENI AGRICOLI	1.2.2.02.13.01.001	Indisponibile	35	1	3.060	PG	CITTA' DI CASTELLO		No	10/07/1975	TRASFERIMENTO A TITOLO GRATUITO	Valore catastale	1.027,00	0,00	AGENZIA FORESTALE REGIONALE	
29850	TERRENI AGRICOLI	1.2.2.02.13.01.001	Indisponibile	35	2	2.850	PG	CITTA' DI CASTELLO		No	10/07/1975	TRASFERIMENTO A TITOLO GRATUITO	Valore catastale	120,25	0,00	AGENZIA FORESTALE REGIONALE	
29851	TERRENI AGRICOLI	1.2.2.02.13.01.001	Indisponibile	35	3	3.590	PG	CITTA' DI CASTELLO		No	10/07/1975	TRASFERIMENTO A TITOLO GRATUITO	Valore catastale	1.202,50	0,00	AGENZIA FORESTALE REGIONALE	
29852	TERRENI AGRICOLI	1.2.2.02.13.01.001	Indisponibile	35	4	37.900	PG	CITTA' DI CASTELLO		No	10/07/1975	TRASFERIMENTO A TITOLO GRATUITO	Valore catastale	3.180,13	0,00	AGENZIA FORESTALE REGIONALE	
29853	TERRENI AGRICOLI	1.2.2.02.13.01.001	Indisponibile	35	5	26.300	PG	CITTA' DI CASTELLO		No	10/07/1975	TRASFERIMENTO A TITOLO GRATUITO	Valore catastale	1.766,38	0,00	AGENZIA FORESTALE REGIONALE	
29854	TERRENI AGRICOLI	1.2.2.02.13.01.001	Indisponibile	36	1	21.690	PG	CITTA' DI CASTELLO		No	10/07/1975	TRASFERIMENTO A TITOLO GRATUITO	Valore catastale	1.637,88	0,00	AGENZIA FORESTALE REGIONALE	
29855	TERRENI AGRICOLI	1.2.2.02.13.01.001	Indisponibile	36	2	26.480	PG	CITTA' DI CASTELLO		No	10/07/1975	TRASFERIMENTO A TITOLO GRATUITO	Valore catastale	1.777,75	0,00	AGENZIA FORESTALE REGIONALE	
29856	TERRENI AGRICOLI	1.2.2.02.13.01.001	Indisponibile	36	4	6.070	PG	CITTA' DI CASTELLO		No	10/07/1975	TRASFERIMENTO A TITOLO GRATUITO	Valore catastale	2.037,75	0,00	AGENZIA FORESTALE REGIONALE	
29857	TERRENI AGRICOLI	1.2.2.02.13.01.001	Indisponibile	36	5	1.340	PG	CITTA' DI CASTELLO		No	10/07/1975	TRASFERIMENTO A TITOLO GRATUITO	Valore catastale	56,88	0,00	AGENZIA FORESTALE REGIONALE	
29858	TERRENI AGRICOLI	1.2.2.02.13.01.001	Indisponibile	36	7	7.290	PG	CITTA' DI CASTELLO		No	10/07/1975	TRASFERIMENTO A TITOLO GRATUITO	Valore catastale	2.447,25	0,00	AGENZIA FORESTALE REGIONALE	
29859	TERRENI AGRICOLI	1.2.2.02.13.01.001	Indisponibile	36	11	770	PG	CITTA' DI CASTELLO		No	10/07/1975	TRASFERIMENTO A TITOLO GRATUITO	Valore catastale	52,00	0,00	AGENZIA FORESTALE REGIONALE	
29860	TERRENI AGRICOLI	1.2.2.02.13.01.001	Indisponibile	36	12	5.240	PG	CITTA' DI CASTELLO		No	10/07/1975	TRASFERIMENTO A TITOLO GRATUITO	Valore catastale	219,38	0,00	AGENZIA FORESTALE REGIONALE	
29861	TERRENI AGRICOLI	1.2.2.02.13.01.001	Indisponibile	36	14	30.760	PG	CITTA' DI CASTELLO		No	10/07/1975	TRASFERIMENTO A TITOLO GRATUITO	Valore catastale	2.582,13	0,00	AGENZIA FORESTALE REGIONALE	
29862	TERRENI AGRICOLI	1.2.2.02.13.01.001	Indisponibile	37	1	1.570	PG	CITTA' DI CASTELLO		No	10/07/1975	TRASFERIMENTO A TITOLO GRATUITO	Valore catastale	105,63	0,00	AGENZIA FORESTALE REGIONALE	

Swappimera S.p.A.

PATRIMONIO IMMOBILIARE REGIONE UMBRIA
 Prospetto Terreni al 31/12/2021

Numero Matricola (da sistema informativo)	Classificazione secondo il piano dei conti dello Stato Patrimoniale in base al D.lgs. 118/2011 (Descrizione)	Classificazione secondo il piano dei conti dello Stato Patrimoniale in base al D.lgs. 118/2011 (Codice)	Classificazione ai sensi del codice civile (demaniale/affondata/iva, indisponibile)	Foglio	Particella	Superficie mq	Provincia	Comune	Località	Bene soggetto ad ammortamento	Data di acquisizione	Modalità di acquisizione	Criterio di valutazione secondo i principi del D.lgs. 118/2011	Valore dell'immobile secondo il D.lgs. 118/2011 al 31/12/2021 (euro)	Differenza (+/-) al 31/12/2021 (euro)	Ente Gestore	Note
29863	TERRENI AGRICOLI	1.2.2.02.13.01.001	Indisponibile	37	2	3.990	PG	CITTA' DI CASTELLO		No	10/07/1975	TRASFERIMENTO A TITOLO GRATUITO	Valore catastale	240,50	0,00	AGENZIA FORESTALE REGIONALE	
29864	TERRENI AGRICOLI	1.2.2.02.13.01.001	Indisponibile	37	3	4.390	PG	CITTA' DI CASTELLO		No	10/07/1975	TRASFERIMENTO A TITOLO GRATUITO	Valore catastale	294,13	0,00	AGENZIA FORESTALE REGIONALE	
29865	TERRENI AGRICOLI	1.2.2.02.13.01.001	Indisponibile	37	4	18.480	PG	CITTA' DI CASTELLO		No	10/07/1975	TRASFERIMENTO A TITOLO GRATUITO	Valore catastale	1.241,50	0,00	AGENZIA FORESTALE REGIONALE	
29866	TERRENI AGRICOLI	1.2.2.02.13.01.001	Indisponibile	37	5	5.510	PG	CITTA' DI CASTELLO		No	10/07/1975	TRASFERIMENTO A TITOLO GRATUITO	Valore catastale	1.949,25	0,00	AGENZIA FORESTALE REGIONALE	
29867	TERRENI AGRICOLI	1.2.2.02.13.01.001	Indisponibile	37	6	4.110	PG	CITTA' DI CASTELLO		No	10/07/1975	TRASFERIMENTO A TITOLO GRATUITO	Valore catastale	1.379,63	0,00	AGENZIA FORESTALE REGIONALE	
29868	TERRENI AGRICOLI	1.2.2.02.13.01.001	Indisponibile	37	7	3.210	PG	CITTA' DI CASTELLO		No	10/07/1975	TRASFERIMENTO A TITOLO GRATUITO	Valore catastale	1.482,00	0,00	AGENZIA FORESTALE REGIONALE	
29869	TERRENI AGRICOLI	1.2.2.02.13.01.001	Indisponibile	37	8	11.510	PG	CITTA' DI CASTELLO		No	10/07/1975	TRASFERIMENTO A TITOLO GRATUITO	Valore catastale	482,63	0,00	AGENZIA FORESTALE REGIONALE	
29870	TERRENI AGRICOLI	1.2.2.02.13.01.001	Indisponibile	37	9	6.390	PG	CITTA' DI CASTELLO		No	10/07/1975	TRASFERIMENTO A TITOLO GRATUITO	Valore catastale	2.944,50	0,00	AGENZIA FORESTALE REGIONALE	
29871	TERRENI AGRICOLI	1.2.2.02.13.01.001	Indisponibile	37	10	214.090	PG	CITTA' DI CASTELLO		No	10/07/1975	TRASFERIMENTO A TITOLO GRATUITO	Valore catastale	14.373,13	0,00	AGENZIA FORESTALE REGIONALE	
29872	TERRENI AGRICOLI	1.2.2.02.13.01.001	Indisponibile	37	11	6.100	PG	CITTA' DI CASTELLO		No	10/07/1975	TRASFERIMENTO A TITOLO GRATUITO	Valore catastale	102,38	0,00	AGENZIA FORESTALE REGIONALE	
29873	TERRENI AGRICOLI	1.2.2.02.13.01.001	Indisponibile	38	1	3.890	PG	CITTA' DI CASTELLO		No	10/07/1975	TRASFERIMENTO A TITOLO GRATUITO	Valore catastale	1.306,50	0,00	AGENZIA FORESTALE REGIONALE	
29874	TERRENI AGRICOLI	1.2.2.02.13.01.001	Indisponibile	38	2	1.770	PG	CITTA' DI CASTELLO		No	10/07/1975	TRASFERIMENTO A TITOLO GRATUITO	Valore catastale	594,75	0,00	AGENZIA FORESTALE REGIONALE	
29875	TERRENI AGRICOLI	1.2.2.02.13.01.001	Indisponibile	38	3	3.790	PG	CITTA' DI CASTELLO		No	10/07/1975	TRASFERIMENTO A TITOLO GRATUITO	Valore catastale	1.745,25	0,00	AGENZIA FORESTALE REGIONALE	
29876	TERRENI AGRICOLI	1.2.2.02.13.01.001	Indisponibile	38	6	298.100	PG	CITTA' DI CASTELLO		No	10/07/1975	TRASFERIMENTO A TITOLO GRATUITO	Valore catastale	32.522,75	0,00	AGENZIA FORESTALE REGIONALE	
29877	TERRENI AGRICOLI	1.2.2.02.13.01.001	Indisponibile	39	36	84.870	PG	CITTA' DI CASTELLO		No	10/07/1975	TRASFERIMENTO A TITOLO GRATUITO	Valore catastale	5.698,88	0,00	AGENZIA FORESTALE REGIONALE	
29878	TERRENI AGRICOLI	1.2.2.02.13.01.001	Indisponibile	39	37	68.990	PG	CITTA' DI CASTELLO		No	10/07/1975	TRASFERIMENTO A TITOLO GRATUITO	Valore catastale	4.631,25	0,00	AGENZIA FORESTALE REGIONALE	
29879	TERRENI AGRICOLI	1.2.2.02.13.01.001	Indisponibile	39	44	56.790	PG	CITTA' DI CASTELLO		No	10/07/1975	TRASFERIMENTO A TITOLO GRATUITO	Valore catastale	4.764,50	0,00	AGENZIA FORESTALE REGIONALE	
29880	TERRENI AGRICOLI	1.2.2.02.13.01.001	Indisponibile	39	61	11.100	PG	CITTA' DI CASTELLO		No	10/07/1975	TRASFERIMENTO A TITOLO GRATUITO	Valore catastale	931,13	0,00	AGENZIA FORESTALE REGIONALE	
29881	TERRENI AGRICOLI	1.2.2.02.13.01.001	Indisponibile	40	1	136.020	PG	CITTA' DI CASTELLO		No	10/07/1975	TRASFERIMENTO A TITOLO GRATUITO	Valore catastale	11.331,13	0,00	AGENZIA FORESTALE REGIONALE	
29882	TERRENI AGRICOLI	1.2.2.02.13.01.001	Indisponibile	40	2	159.420	PG	CITTA' DI CASTELLO		No	10/07/1975	TRASFERIMENTO A TITOLO GRATUITO	Valore catastale	13.378,63	0,00	AGENZIA FORESTALE REGIONALE	
29883	TERRENI AGRICOLI	1.2.2.02.13.01.001	Indisponibile	40	3	2.300	PG	CITTA' DI CASTELLO		No	10/07/1975	TRASFERIMENTO A TITOLO GRATUITO	Valore catastale	193,38	0,00	AGENZIA FORESTALE REGIONALE	

Sviluppamare S.p.A.

PATRIMONIO IMMOBILIARE REGIONE UMBRIA
 Prospetto Terreni al 31/12/2021

Numero Matricola (da sistema informativo)	Classificazione secondo il piano dei conti dello Stato Patrimoniale in base al D.lgs. 118/2011 (Descrizione)	Classificazione secondo il piano dei conti dello Stato Patrimoniale in base al D.lgs. 118/2011 (Codice)	Classificazione ai sensi del codice civile (demaniale/affondata/iva, indisponibile)	Foglio	Particella	Superficie mq	Provincia	Comune	Località	Bene soggetto ad ammortamento	Data di acquisizione	Modalità di acquisizione	Criterio di valutazione secondo principi del D.lgs. 118/2011	Valore dell'immobile secondo il D.lgs. 118/2011 al 31/12/2021 (euro)	Valore dell'immobile secondo il D.lgs. 118/2011 al 31/12/2020 (euro)	Differenziale al 31/12/2021 al 31/12/2020 (euro)	Ente Gestore	Note
25884	TERRENI AGRICOLI	1.2.2.02.13.01.001	Indisponibile	40	4	215,710	PG	CITTA' DI CASTELLO		No	10/07/1975	TRASFERIMENTO A TITOLO GRATUITO	Valore catastale	14.482,00	14.482,00	0,00	AGENZIA FORESTALE REGIONALE	
25885	TERRENI AGRICOLI	1.2.2.02.13.01.001	Indisponibile	40	5	1,880	PG	CITTA' DI CASTELLO		No	10/07/1975	TRASFERIMENTO A TITOLO GRATUITO	Valore catastale	867,75	867,75	0,00	AGENZIA FORESTALE REGIONALE	
25886	TERRENI AGRICOLI	1.2.2.02.13.01.001	Indisponibile	40	6	124,270	PG	CITTA' DI CASTELLO		No	10/07/1975	TRASFERIMENTO A TITOLO GRATUITO	Valore catastale	8.342,75	8.342,75	0,00	AGENZIA FORESTALE REGIONALE	
25887	TERRENI AGRICOLI	1.2.2.02.13.01.001	Indisponibile	40	7	11,880	PG	CITTA' DI CASTELLO		No	10/07/1975	TRASFERIMENTO A TITOLO GRATUITO	Valore catastale	797,88	797,88	0,00	AGENZIA FORESTALE REGIONALE	
25888	TERRENI AGRICOLI	1.2.2.02.13.01.001	Indisponibile	40	8	60,110	PG	CITTA' DI CASTELLO		No	10/07/1975	TRASFERIMENTO A TITOLO GRATUITO	Valore catastale	5.044,00	5.044,00	0,00	AGENZIA FORESTALE REGIONALE	
25889	TERRENI AGRICOLI	1.2.2.02.13.01.001	Indisponibile	40	9	130,940	PG	CITTA' DI CASTELLO		No	10/07/1975	TRASFERIMENTO A TITOLO GRATUITO	Valore catastale	10.988,25	10.988,25	0,00	AGENZIA FORESTALE REGIONALE	
25890	TERRENI AGRICOLI	1.2.2.02.13.01.001	Indisponibile	41	1	2,420	PG	CITTA' DI CASTELLO		No	10/07/1975	TRASFERIMENTO A TITOLO GRATUITO	Valore catastale	1.116,38	1.116,38	0,00	AGENZIA FORESTALE REGIONALE	
25891	TERRENI AGRICOLI	1.2.2.02.13.01.001	Indisponibile	41	2	18,080	PG	CITTA' DI CASTELLO		No	10/07/1975	TRASFERIMENTO A TITOLO GRATUITO	Valore catastale	8.346,00	8.346,00	0,00	AGENZIA FORESTALE REGIONALE	
25892	TERRENI AGRICOLI	1.2.2.02.13.01.001	Indisponibile	41	3	113,220	PG	CITTA' DI CASTELLO		No	10/07/1975	TRASFERIMENTO A TITOLO GRATUITO	Valore catastale	7.601,75	7.601,75	0,00	AGENZIA FORESTALE REGIONALE	
25893	TERRENI AGRICOLI	1.2.2.02.13.01.001	Indisponibile	41	4	2,840	PG	CITTA' DI CASTELLO		No	10/07/1975	TRASFERIMENTO A TITOLO GRATUITO	Valore catastale	1.311,38	1.311,38	0,00	AGENZIA FORESTALE REGIONALE	
25894	TERRENI AGRICOLI	1.2.2.02.13.01.001	Indisponibile	41	6	1,530	PG	CITTA' DI CASTELLO		No	10/07/1975	TRASFERIMENTO A TITOLO GRATUITO	Valore catastale	706,88	706,88	0,00	AGENZIA FORESTALE REGIONALE	
25895	TERRENI AGRICOLI	1.2.2.02.13.01.001	Indisponibile	41	7	11,560	PG	CITTA' DI CASTELLO		No	10/07/1975	TRASFERIMENTO A TITOLO GRATUITO	Valore catastale	3.986,50	3.986,50	0,00	AGENZIA FORESTALE REGIONALE	
25896	TERRENI AGRICOLI	1.2.2.02.13.01.001	Indisponibile	41	8	1,170	PG	CITTA' DI CASTELLO		No	10/07/1975	TRASFERIMENTO A TITOLO GRATUITO	Valore catastale	78,00	78,00	0,00	AGENZIA FORESTALE REGIONALE	
25897	TERRENI AGRICOLI	1.2.2.02.13.01.001	Indisponibile	41	9	10,890	PG	CITTA' DI CASTELLO		No	10/07/1975	TRASFERIMENTO A TITOLO GRATUITO	Valore catastale	3.656,25	3.656,25	0,00	AGENZIA FORESTALE REGIONALE	
25898	TERRENI AGRICOLI	1.2.2.02.13.01.001	Indisponibile	41	10	890	PG	CITTA' DI CASTELLO		No	10/07/1975	TRASFERIMENTO A TITOLO GRATUITO	Valore catastale	60,13	60,13	0,00	AGENZIA FORESTALE REGIONALE	
25899	TERRENI AGRICOLI	1.2.2.02.13.01.001	Indisponibile	41	12	950	PG	CITTA' DI CASTELLO		No	10/07/1975	TRASFERIMENTO A TITOLO GRATUITO	Valore catastale	63,38	63,38	0,00	AGENZIA FORESTALE REGIONALE	
25900	TERRENI AGRICOLI	1.2.2.02.13.01.001	Indisponibile	41	13	7,220	PG	CITTA' DI CASTELLO		No	10/07/1975	TRASFERIMENTO A TITOLO GRATUITO	Valore catastale	3.332,88	3.332,88	0,00	AGENZIA FORESTALE REGIONALE	
25901	TERRENI AGRICOLI	1.2.2.02.13.01.001	Indisponibile	41	14	7,650	PG	CITTA' DI CASTELLO		No	10/07/1975	TRASFERIMENTO A TITOLO GRATUITO	Valore catastale	3.531,13	3.531,13	0,00	AGENZIA FORESTALE REGIONALE	
25902	TERRENI AGRICOLI	1.2.2.02.13.01.001	Indisponibile	41	15	12,480	PG	CITTA' DI CASTELLO		No	10/07/1975	TRASFERIMENTO A TITOLO GRATUITO	Valore catastale	523,25	523,25	0,00	AGENZIA FORESTALE REGIONALE	
25903	TERRENI AGRICOLI	1.2.2.02.13.01.001	Indisponibile	41	16	2,910	PG	CITTA' DI CASTELLO		No	10/07/1975	TRASFERIMENTO A TITOLO GRATUITO	Valore catastale	1.343,88	1.343,88	0,00	AGENZIA FORESTALE REGIONALE	
25904	TERRENI AGRICOLI	1.2.2.02.13.01.001	Indisponibile	41	17	52,980	PG	CITTA' DI CASTELLO		No	10/07/1975	TRASFERIMENTO A TITOLO GRATUITO	Valore catastale	3.557,13	3.557,13	0,00	AGENZIA FORESTALE REGIONALE	

Sviluppameta S.p.A.

PATRIMONIO IMMOBILIARE REGIONE UMBRIA
 Prospetto Terreni al 31/12/2021

Numero di catasto (da sistema informativo)	Classificazione secondo il piano dei conti dello Stato Patrimoniale in base al D.lgs. 118/2011 (Descrizione)	Classificazione secondo il piano dei conti dello Stato Patrimoniale in base al D.lgs. 118/2011 (Codice)	Classificazione ai sensi del codice civile (demaniale/affidato/alt., indisponibile)	Foglio	Particella	Superficie mq	Provincia	Comune	Località	Bene soggetto ad ammortamento	Data di acquisizione	Modalità di acquisizione	Criterio di valutazione secondo i principi del D.lgs. 118/2011	Valore dell'immobile secondo il D.lgs. 118/2021 al 31/12/2021 (euro)	Valore dell'immobile secondo il D.lgs. 118/2011 al 31/12/2020 (euro)	Differenza (+, -) al 31/12/2021	Ente Gestore	Note
25905	TERRENI AGRICOLI	1.2.2.02.13.01.001	Indisponibile	41	18	4.290	PG	CITTA' DI CASTELLO		No	10/07/1975	TRASFERIMENTO A TITOLO GRATUITO	Valore catastale	287,63	287,63	0,00	AGENZIA FORESTALE REGIONALE	
25906	TERRENI AGRICOLI	1.2.2.02.13.01.001	Indisponibile	41	19	5.450	PG	CITTA' DI CASTELLO		No	10/07/1975	TRASFERIMENTO A TITOLO GRATUITO	Valore catastale	366,63	366,63	0,00	AGENZIA FORESTALE REGIONALE	
25907	TERRENI AGRICOLI	1.2.2.02.13.01.001	Indisponibile	41	20	15.870	PG	CITTA' DI CASTELLO		No	10/07/1975	TRASFERIMENTO A TITOLO GRATUITO	Valore catastale	266,50	266,50	0,00	AGENZIA FORESTALE REGIONALE	
25908	TERRENI AGRICOLI	1.2.2.02.13.01.001	Indisponibile	41	21	10.880	PG	CITTA' DI CASTELLO		No	10/07/1975	TRASFERIMENTO A TITOLO GRATUITO	Valore catastale	162,00	162,00	0,00	AGENZIA FORESTALE REGIONALE	
25909	TERRENI AGRICOLI	1.2.2.02.13.01.001	Indisponibile	41	22	3.020	PG	CITTA' DI CASTELLO		No	10/07/1975	TRASFERIMENTO A TITOLO GRATUITO	Valore catastale	50,38	50,38	0,00	AGENZIA FORESTALE REGIONALE	
25910	TERRENI AGRICOLI	1.2.2.02.13.01.001	Indisponibile	41	23	3.590	PG	CITTA' DI CASTELLO		No	10/07/1975	TRASFERIMENTO A TITOLO GRATUITO	Valore catastale	240,50	240,50	0,00	AGENZIA FORESTALE REGIONALE	
25911	TERRENI AGRICOLI	1.2.2.02.13.01.001	Indisponibile	41	24	86.160	PG	CITTA' DI CASTELLO		No	10/07/1975	TRASFERIMENTO A TITOLO GRATUITO	Valore catastale	7.231,25	7.231,25	0,00	AGENZIA FORESTALE REGIONALE	
25912	TERRENI AGRICOLI	1.2.2.02.13.01.001	Indisponibile	41	25	3.070	PG	CITTA' DI CASTELLO		No	10/07/1975	TRASFERIMENTO A TITOLO GRATUITO	Valore catastale	1.417,00	1.417,00	0,00	AGENZIA FORESTALE REGIONALE	
25913	TERRENI AGRICOLI	1.2.2.02.13.01.001	Indisponibile	41	26	990	PG	CITTA' DI CASTELLO		No	10/07/1975	TRASFERIMENTO A TITOLO GRATUITO	Valore catastale	456,63	456,63	0,00	AGENZIA FORESTALE REGIONALE	
25914	TERRENI AGRICOLI	1.2.2.02.13.01.001	Indisponibile	41	27	15.840	PG	CITTA' DI CASTELLO		No	10/07/1975	TRASFERIMENTO A TITOLO GRATUITO	Valore catastale	7.310,88	7.310,88	0,00	AGENZIA FORESTALE REGIONALE	
25915	TERRENI AGRICOLI	1.2.2.02.13.01.001	Indisponibile	41	28	450	PG	CITTA' DI CASTELLO		No	10/07/1975	TRASFERIMENTO A TITOLO GRATUITO	Valore catastale	208,00	208,00	0,00	AGENZIA FORESTALE REGIONALE	
25916	TERRENI AGRICOLI	1.2.2.02.13.01.001	Indisponibile	41	29	2.730	PG	CITTA' DI CASTELLO		No	10/07/1975	TRASFERIMENTO A TITOLO GRATUITO	Valore catastale	229,13	229,13	0,00	AGENZIA FORESTALE REGIONALE	
25917	TERRENI AGRICOLI	1.2.2.02.13.01.001	Indisponibile	41	30	1.460	PG	CITTA' DI CASTELLO		No	10/07/1975	TRASFERIMENTO A TITOLO GRATUITO	Valore catastale	687,38	687,38	0,00	AGENZIA FORESTALE REGIONALE	
25918	TERRENI AGRICOLI	1.2.2.02.13.01.001	Indisponibile	41	31	16.490	PG	CITTA' DI CASTELLO		No	10/07/1975	TRASFERIMENTO A TITOLO GRATUITO	Valore catastale	8.534,50	8.534,50	0,00	AGENZIA FORESTALE REGIONALE	
25919	TERRENI AGRICOLI	1.2.2.02.13.01.001	Indisponibile	41	32	6.300	PG	CITTA' DI CASTELLO		No	10/07/1975	TRASFERIMENTO A TITOLO GRATUITO	Valore catastale	422,50	422,50	0,00	AGENZIA FORESTALE REGIONALE	
25920	TERRENI AGRICOLI	1.2.2.02.13.01.001	Indisponibile	41	33	10.880	PG	CITTA' DI CASTELLO		No	10/07/1975	TRASFERIMENTO A TITOLO GRATUITO	Valore catastale	731,25	731,25	0,00	AGENZIA FORESTALE REGIONALE	
25921	TERRENI AGRICOLI	1.2.2.02.13.01.001	Indisponibile	41	34	12.470	PG	CITTA' DI CASTELLO		No	10/07/1975	TRASFERIMENTO A TITOLO GRATUITO	Valore catastale	1.046,50	1.046,50	0,00	AGENZIA FORESTALE REGIONALE	
25922	TERRENI AGRICOLI	1.2.2.02.13.01.001	Indisponibile	41	35	258.260	PG	CITTA' DI CASTELLO		No	10/07/1975	TRASFERIMENTO A TITOLO GRATUITO	Valore catastale	28.175,88	28.175,88	0,00	AGENZIA FORESTALE REGIONALE	
25923	TERRENI AGRICOLI	1.2.2.02.13.01.001	Indisponibile	41	44	71.510	PG	CITTA' DI CASTELLO		No	10/07/1975	TRASFERIMENTO A TITOLO GRATUITO	Valore catastale	6.001,13	6.001,13	0,00	AGENZIA FORESTALE REGIONALE	
25924	TERRENI AGRICOLI	1.2.2.02.13.01.001	Indisponibile	52	45	4.400	PG	CITTA' DI CASTELLO		No	10/07/1975	TRASFERIMENTO A TITOLO GRATUITO	Valore catastale	295,75	295,75	0,00	AGENZIA FORESTALE REGIONALE	
25925	TERRENI AGRICOLI	1.2.2.02.13.01.001	Indisponibile	52	46	8.610	PG	CITTA' DI CASTELLO		No	10/07/1975	TRASFERIMENTO A TITOLO GRATUITO	Valore catastale	3.974,75	3.974,75	0,00	AGENZIA FORESTALE REGIONALE	

Sviluppameta S.p.A.

PATRIMONIO IMMOBILIARE REGIONE UMBRIA
 Prospetto Terreni al 31/12/2021

Numero di catasto (da sistema informativo)	Classificazione secondo il piano dei conti dello Stato Patrimoniale in base al D.lgs. 118/2011 (Descrizione)	Classificazione secondo il piano dei conti dello Stato Patrimoniale in base al D.lgs. 118/2011 (Codice)	Classificazione ai sensi del codice civile (demaniale/affidatario/alt., indisponibile)	Foglio	Particella	Superficie mq	Provincia	Comune	Località	Bene soggetto ad ammortamento	Data di acquisizione	Modalità di acquisizione	Criterio di valutazione secondo i principi del D.lgs. 118/2011	Valore dell'immobile secondo il D.lgs. 118/2011 al 31/12/2021 (euro)	Differenza (+, -) al 31/12/2021 (euro)	Ente Gestore	Note
25929	TERRENI AGRICOLI	1.2.2.02.13.01.001	Indisponibile	52	51	6.760	PG	CITTA' DI CASTELLO		No	10/07/1975	TRASFERIMENTO A TITOLO GRATUITO	Valore catastale	2.266,50	0,00	AGENZIA FORESTALE REGIONALE	
25930	TERRENI AGRICOLI	1.2.2.02.13.01.001	Indisponibile	52	52	46.450	PG	CITTA' DI CASTELLO		No	10/07/1975	TRASFERIMENTO A TITOLO GRATUITO	Valore catastale	3.118,38	0,00	AGENZIA FORESTALE REGIONALE	
25931	TERRENI AGRICOLI	1.2.2.02.13.01.001	Indisponibile	53	1	6.460	PG	CITTA' DI CASTELLO		No	10/07/1975	TRASFERIMENTO A TITOLO GRATUITO	Valore catastale	2.160,38	0,00	AGENZIA FORESTALE REGIONALE	
25932	TERRENI AGRICOLI	1.2.2.02.13.01.001	Indisponibile	53	2	10.180	PG	CITTA' DI CASTELLO		No	10/07/1975	TRASFERIMENTO A TITOLO GRATUITO	Valore catastale	654,75	0,00	AGENZIA FORESTALE REGIONALE	
25933	TERRENI AGRICOLI	1.2.2.02.13.01.001	Indisponibile	53	3	6.760	PG	CITTA' DI CASTELLO		No	10/07/1975	TRASFERIMENTO A TITOLO GRATUITO	Valore catastale	625,63	0,00	AGENZIA FORESTALE REGIONALE	
25934	TERRENI AGRICOLI	1.2.2.02.13.01.001	Indisponibile	53	4	11.870	PG	CITTA' DI CASTELLO		No	10/07/1975	TRASFERIMENTO A TITOLO GRATUITO	Valore catastale	986,13	0,00	AGENZIA FORESTALE REGIONALE	
25935	TERRENI AGRICOLI	1.2.2.02.13.01.001	Indisponibile	53	5	80.270	PG	CITTA' DI CASTELLO		No	10/07/1975	TRASFERIMENTO A TITOLO GRATUITO	Valore catastale	8.757,13	0,00	AGENZIA FORESTALE REGIONALE	
25936	TERRENI AGRICOLI	1.2.2.02.13.01.001	Indisponibile	53	6	114.800	PG	CITTA' DI CASTELLO		No	10/07/1975	TRASFERIMENTO A TITOLO GRATUITO	Valore catastale	9.634,63	0,00	AGENZIA FORESTALE REGIONALE	
25937	TERRENI AGRICOLI	1.2.2.02.13.01.001	Indisponibile	53	7	25.740	PG	CITTA' DI CASTELLO		No	10/07/1975	TRASFERIMENTO A TITOLO GRATUITO	Valore catastale	496,88	0,00	AGENZIA FORESTALE REGIONALE	
25938	TERRENI AGRICOLI	1.2.2.02.13.01.001	Indisponibile	53	17	110	PG	CITTA' DI CASTELLO		No	10/07/1975	TRASFERIMENTO A TITOLO GRATUITO	Valore catastale	4,88	0,00	AGENZIA FORESTALE REGIONALE	
25939	TERRENI AGRICOLI	1.2.2.02.13.01.001	Indisponibile	53	20	13.540	PG	CITTA' DI CASTELLO		No	10/07/1975	TRASFERIMENTO A TITOLO GRATUITO	Valore catastale	908,38	0,00	AGENZIA FORESTALE REGIONALE	
25940	TERRENI AGRICOLI	1.2.2.02.13.01.001	Indisponibile	53	23	117.730	PG	CITTA' DI CASTELLO		No	10/07/1975	TRASFERIMENTO A TITOLO GRATUITO	Valore catastale	10.668,00	0,00	AGENZIA FORESTALE REGIONALE	
25941	TERRENI AGRICOLI	1.2.2.02.13.01.001	Indisponibile	53	24	2.060	PG	CITTA' DI CASTELLO		No	10/07/1975	TRASFERIMENTO A TITOLO GRATUITO	Valore catastale	172,25	0,00	AGENZIA FORESTALE REGIONALE	
25942	TERRENI AGRICOLI	1.2.2.02.13.01.001	Indisponibile	53	25	2.970	PG	CITTA' DI CASTELLO		No	10/07/1975	TRASFERIMENTO A TITOLO GRATUITO	Valore catastale	248,63	0,00	AGENZIA FORESTALE REGIONALE	
25943	TERRENI AGRICOLI	1.2.2.02.13.01.001	Indisponibile	53	26	36.980	PG	CITTA' DI CASTELLO		No	10/07/1975	TRASFERIMENTO A TITOLO GRATUITO	Valore catastale	1.941,88	0,00	AGENZIA FORESTALE REGIONALE	
25944	TERRENI AGRICOLI	1.2.2.02.13.01.001	Indisponibile	53	27	40.270	PG	CITTA' DI CASTELLO		No	10/07/1975	TRASFERIMENTO A TITOLO GRATUITO	Valore catastale	2.704,00	0,00	AGENZIA FORESTALE REGIONALE	
25945	TERRENI AGRICOLI	1.2.2.02.13.01.001	Indisponibile	53	29	16.260	PG	CITTA' DI CASTELLO		No	10/07/1975	TRASFERIMENTO A TITOLO GRATUITO	Valore catastale	1.092,00	0,00	AGENZIA FORESTALE REGIONALE	
25946	TERRENI AGRICOLI	1.2.2.02.13.01.001	Indisponibile	53	30	41.610	PG	CITTA' DI CASTELLO		No	10/07/1975	TRASFERIMENTO A TITOLO GRATUITO	Valore catastale	2.795,38	0,00	AGENZIA FORESTALE REGIONALE	
25947	TERRENI AGRICOLI	1.2.2.02.13.01.001	Indisponibile	53	31	1.870	PG	CITTA' DI CASTELLO		No	10/07/1975	TRASFERIMENTO A TITOLO GRATUITO	Valore catastale	157,63	0,00	AGENZIA FORESTALE REGIONALE	
25948	TERRENI AGRICOLI	1.2.2.02.13.01.001	Indisponibile	53	34	1.020	PG	CITTA' DI CASTELLO		No	10/07/1975	TRASFERIMENTO A TITOLO GRATUITO	Valore catastale	342,88	0,00	AGENZIA FORESTALE REGIONALE	
25949	TERRENI AGRICOLI	1.2.2.02.13.01.001	Indisponibile	54	6	15.330	PG	CITTA' DI CASTELLO		No	10/07/1975	TRASFERIMENTO A TITOLO GRATUITO	Valore catastale	7.076,88	0,00	AGENZIA FORESTALE REGIONALE	

Sviluppameta S.p.A.

PATRIMONIO IMMOBILIARE REGIONE UMBRIA
 Prospetto Terreni al 31/12/2021

Numero Matri. (da sistema informativo)	Classificazione secondo il piano dei conti dello Stato Patrimoniale in base al D.lgs. 118/2011 (Descrizione)	Classificazione secondo il piano dei conti dello Stato Patrimoniale in base al D.lgs. 118/2011 (Codice)	Classificazione ai sensi del codice civile (demaniale/affondata/ini, indisponibile)	Foglio	Particella	Superficie mq	Provincia	Comune	Località	Bene soggetto ad ammortamento	Data di acquisizione	Modalità di acquisizione	Criterio di valutazione secondo i principi del D.lgs. 118/2011	Valore dell'immobile secondo il D.lgs. 118/2011 al 31/12/2021 (euro)	Differenza (+/-) al 31/12/2021 (euro)	Ente Gestore	Note
29950	TERRENI AGRICOLI	1.2.2.02.13.01.001	Indisponibile	54	8	14.260	PG	CITTA' DI CASTELLO		No	10/07/1975	TRASFERIMENTO A TITOLO GRATUITO	Valore catastale	6.562,88	0,00	AGENZIA FORESTALE REGIONALE	
29951	TERRENI AGRICOLI	1.2.2.02.13.01.001	Indisponibile	54	9	7.310	PG	CITTA' DI CASTELLO		No	10/07/1975	TRASFERIMENTO A TITOLO GRATUITO	Valore catastale	3.373,50	0,00	AGENZIA FORESTALE REGIONALE	
29952	TERRENI AGRICOLI	1.2.2.02.13.01.001	Indisponibile	54	10	34.270	PG	CITTA' DI CASTELLO		No	10/07/1975	TRASFERIMENTO A TITOLO GRATUITO	Valore catastale	15.817,75	0,00	AGENZIA FORESTALE REGIONALE	
29953	TERRENI AGRICOLI	1.2.2.02.13.01.001	Indisponibile	54	11	33.420	PG	CITTA' DI CASTELLO		No	10/07/1975	TRASFERIMENTO A TITOLO GRATUITO	Valore catastale	11.219,00	0,00	AGENZIA FORESTALE REGIONALE	
29954	TERRENI AGRICOLI	1.2.2.02.13.01.001	Indisponibile	54	12	16.890	PG	CITTA' DI CASTELLO		No	10/07/1975	TRASFERIMENTO A TITOLO GRATUITO	Valore catastale	8.719,75	0,00	AGENZIA FORESTALE REGIONALE	
29955	TERRENI AGRICOLI	1.2.2.02.13.01.001	Indisponibile	54	13	8.170	PG	CITTA' DI CASTELLO		No	10/07/1975	TRASFERIMENTO A TITOLO GRATUITO	Valore catastale	685,75	0,00	AGENZIA FORESTALE REGIONALE	
29956	TERRENI AGRICOLI	1.2.2.02.13.01.001	Indisponibile	54	14	3.800	PG	CITTA' DI CASTELLO		No	10/07/1975	TRASFERIMENTO A TITOLO GRATUITO	Valore catastale	318,50	0,00	AGENZIA FORESTALE REGIONALE	
29957	TERRENI AGRICOLI	1.2.2.02.13.01.001	Indisponibile	54	15	620	PG	CITTA' DI CASTELLO		No	10/07/1975	TRASFERIMENTO A TITOLO GRATUITO	Valore catastale	52,00	0,00	AGENZIA FORESTALE REGIONALE	
29958	TERRENI AGRICOLI	1.2.2.02.13.01.001	Indisponibile	54	16	449.130	PG	CITTA' DI CASTELLO		No	10/07/1975	TRASFERIMENTO A TITOLO GRATUITO	Valore catastale	37.693,50	0,00	AGENZIA FORESTALE REGIONALE	
29959	TERRENI AGRICOLI	1.2.2.02.13.01.001	Indisponibile	54	17	4.720	PG	CITTA' DI CASTELLO		No	10/07/1975	TRASFERIMENTO A TITOLO GRATUITO	Valore catastale	2.179,13	0,00	AGENZIA FORESTALE REGIONALE	
29960	TERRENI AGRICOLI	1.2.2.02.13.01.001	Indisponibile	54	18	1.790	PG	CITTA' DI CASTELLO		No	10/07/1975	TRASFERIMENTO A TITOLO GRATUITO	Valore catastale	601,25	0,00	AGENZIA FORESTALE REGIONALE	
29961	TERRENI AGRICOLI	1.2.2.02.13.01.001	Indisponibile	54	19	13.690	PG	CITTA' DI CASTELLO		No	10/07/1975	TRASFERIMENTO A TITOLO GRATUITO	Valore catastale	6.319,63	0,00	AGENZIA FORESTALE REGIONALE	
29962	TERRENI AGRICOLI	1.2.2.02.13.01.001	Indisponibile	54	20	6.450	PG	CITTA' DI CASTELLO		No	10/07/1975	TRASFERIMENTO A TITOLO GRATUITO	Valore catastale	2.967,25	0,00	AGENZIA FORESTALE REGIONALE	
29963	TERRENI AGRICOLI	1.2.2.02.13.01.001	Indisponibile	54	24	11.190	PG	CITTA' DI CASTELLO		No	10/07/1975	TRASFERIMENTO A TITOLO GRATUITO	Valore catastale	3.757,00	0,00	AGENZIA FORESTALE REGIONALE	
29964	TERRENI AGRICOLI	1.2.2.02.13.01.001	Indisponibile	54	25	96.970	PG	CITTA' DI CASTELLO		No	10/07/1975	TRASFERIMENTO A TITOLO GRATUITO	Valore catastale	8.305,38	0,00	AGENZIA FORESTALE REGIONALE	
29965	TERRENI AGRICOLI	1.2.2.02.13.01.001	Indisponibile	54	26	6.090	PG	CITTA' DI CASTELLO		No	10/07/1975	TRASFERIMENTO A TITOLO GRATUITO	Valore catastale	2.811,25	0,00	AGENZIA FORESTALE REGIONALE	
29966	TERRENI AGRICOLI	1.2.2.02.13.01.001	Indisponibile	54	27	155.230	PG	CITTA' DI CASTELLO		No	10/07/1975	TRASFERIMENTO A TITOLO GRATUITO	Valore catastale	16.935,75	0,00	AGENZIA FORESTALE REGIONALE	
29967	TERRENI AGRICOLI	1.2.2.02.13.01.001	Indisponibile	54	28	24.480	PG	CITTA' DI CASTELLO		No	10/07/1975	TRASFERIMENTO A TITOLO GRATUITO	Valore catastale	1.642,88	0,00	AGENZIA FORESTALE REGIONALE	
29968	TERRENI AGRICOLI	1.2.2.02.13.01.001	Indisponibile	54	30	120.670	PG	CITTA' DI CASTELLO		No	10/07/1975	TRASFERIMENTO A TITOLO GRATUITO	Valore catastale	8.102,25	0,00	AGENZIA FORESTALE REGIONALE	
29969	TERRENI AGRICOLI	1.2.2.02.13.01.001	Indisponibile	54	31	6.150	PG	CITTA' DI CASTELLO		No	10/07/1975	TRASFERIMENTO A TITOLO GRATUITO	Valore catastale	412,75	0,00	AGENZIA FORESTALE REGIONALE	
29970	TERRENI AGRICOLI	1.2.2.02.13.01.001	Indisponibile	54	32	3.910	PG	CITTA' DI CASTELLO		No	10/07/1975	TRASFERIMENTO A TITOLO GRATUITO	Valore catastale	1.905,38	0,00	AGENZIA FORESTALE REGIONALE	

Sviluppameta S.p.A.

PATRIMONIO IMMOBILIARE REGIONE UMBRIA
Prospetto Terreni al 31/12/2021

Numero di sistema informativo	Classificazione secondo il piano dei conti dello Stato Patrimoniale in base al D.lgs. 118/2011 (Descrizione)	Classificazione secondo il piano dei conti dello Stato Patrimoniale in base al D.lgs. 118/2011 (Codice)	Classificazione ai sensi del codice civile (demaniale/affidatario/irp, indisponibile)	Foglio	Particella	Superficie mq	Provincia	Comune	Località	Bene soggetto ad ammortamento	Data di acquisizione	Modalità di acquisizione	Criterio di valutazione secondo i principi del D.lgs. 118/2011	Valore dell'immobile secondo il D.lgs. 118/2011 al 31/12/2021 (euro)	Differenza (+/-) al 31/12/2021 (euro)	Ente Gestore	Note
25971	TERRENI AGRICOLI	1.2.2.02.13.01.001	Indisponibile	54	33	7.110	PG	CITTA' DI CASTELLO		No	10/07/1975	TRASFERIMENTO A TITOLO GRATUITO	Valore catastale	118,63	0,00	AGENZIA FORESTALE REGIONALE	
25972	TERRENI AGRICOLI	1.2.2.02.13.01.001	Indisponibile	55	13	78.910	PG	CITTA' DI CASTELLO		No	10/07/1975	TRASFERIMENTO A TITOLO GRATUITO	Valore catastale	8.609,25	0,00	AGENZIA FORESTALE REGIONALE	
25973	TERRENI AGRICOLI	1.2.2.02.13.01.001	Indisponibile	55	14	4.160	PG	CITTA' DI CASTELLO		No	10/07/1975	TRASFERIMENTO A TITOLO GRATUITO	Valore catastale	349,38	0,00	AGENZIA FORESTALE REGIONALE	
25974	TERRENI AGRICOLI	1.2.2.02.13.01.001	Indisponibile	55	15	23.510	PG	CITTA' DI CASTELLO		No	10/07/1975	TRASFERIMENTO A TITOLO GRATUITO	Valore catastale	1.972,75	0,00	AGENZIA FORESTALE REGIONALE	
25975	TERRENI AGRICOLI	1.2.2.02.13.01.001	Indisponibile	55	16	2.000	PG	CITTA' DI CASTELLO		No	10/07/1975	TRASFERIMENTO A TITOLO GRATUITO	Valore catastale	923,00	0,00	AGENZIA FORESTALE REGIONALE	
25976	TERRENI AGRICOLI	1.2.2.02.13.01.001	Indisponibile	56	1	2.360	PG	CITTA' DI CASTELLO		No	10/07/1975	TRASFERIMENTO A TITOLO GRATUITO	Valore catastale	793,00	0,00	AGENZIA FORESTALE REGIONALE	
25977	TERRENI AGRICOLI	1.2.2.02.13.01.001	Indisponibile	56	2	18.400	PG	CITTA' DI CASTELLO		No	10/07/1975	TRASFERIMENTO A TITOLO GRATUITO	Valore catastale	1.543,75	0,00	AGENZIA FORESTALE REGIONALE	
25978	TERRENI AGRICOLI	1.2.2.02.13.01.001	Indisponibile	56	3	5.050	PG	CITTA' DI CASTELLO		No	10/07/1975	TRASFERIMENTO A TITOLO GRATUITO	Valore catastale	466,38	0,00	AGENZIA FORESTALE REGIONALE	
25979	TERRENI AGRICOLI	1.2.2.02.13.01.001	Indisponibile	56	4	440	PG	CITTA' DI CASTELLO		No	10/07/1975	TRASFERIMENTO A TITOLO GRATUITO	Valore catastale	147,88	0,00	AGENZIA FORESTALE REGIONALE	
25980	TERRENI AGRICOLI	1.2.2.02.13.01.001	Indisponibile	56	7	2.300	PG	CITTA' DI CASTELLO		No	10/07/1975	TRASFERIMENTO A TITOLO GRATUITO	Valore catastale	193,38	0,00	AGENZIA FORESTALE REGIONALE	
25981	TERRENI AGRICOLI	1.2.2.02.13.01.001	Indisponibile	56	8	24.280	PG	CITTA' DI CASTELLO		No	10/07/1975	TRASFERIMENTO A TITOLO GRATUITO	Valore catastale	2.648,75	0,00	AGENZIA FORESTALE REGIONALE	
25982	TERRENI AGRICOLI	1.2.2.02.13.01.001	Indisponibile	56	9	27.330	PG	CITTA' DI CASTELLO		No	10/07/1975	TRASFERIMENTO A TITOLO GRATUITO	Valore catastale	12.614,88	0,00	AGENZIA FORESTALE REGIONALE	
25983	TERRENI AGRICOLI	1.2.2.02.13.01.001	Indisponibile	56	10	3.560	PG	CITTA' DI CASTELLO		No	10/07/1975	TRASFERIMENTO A TITOLO GRATUITO	Valore catastale	300,63	0,00	AGENZIA FORESTALE REGIONALE	
25984	TERRENI AGRICOLI	1.2.2.02.13.01.001	Indisponibile	56	11	1.370	PG	CITTA' DI CASTELLO		No	10/07/1975	TRASFERIMENTO A TITOLO GRATUITO	Valore catastale	115,38	0,00	AGENZIA FORESTALE REGIONALE	
25985	TERRENI AGRICOLI	1.2.2.02.13.01.001	Indisponibile	56	12	4.400	PG	CITTA' DI CASTELLO		No	10/07/1975	TRASFERIMENTO A TITOLO GRATUITO	Valore catastale	285,75	0,00	AGENZIA FORESTALE REGIONALE	
25986	TERRENI AGRICOLI	1.2.2.02.13.01.001	Indisponibile	56	13	34.580	PG	CITTA' DI CASTELLO		No	10/07/1975	TRASFERIMENTO A TITOLO GRATUITO	Valore catastale	2.902,25	0,00	AGENZIA FORESTALE REGIONALE	
25987	TERRENI AGRICOLI	1.2.2.02.13.01.001	Indisponibile	56	16	9.940	PG	CITTA' DI CASTELLO		No	10/07/1975	TRASFERIMENTO A TITOLO GRATUITO	Valore catastale	633,63	0,00	AGENZIA FORESTALE REGIONALE	
25988	TERRENI AGRICOLI	1.2.2.02.13.01.001	Indisponibile	56	17	6.120	PG	CITTA' DI CASTELLO		No	10/07/1975	TRASFERIMENTO A TITOLO GRATUITO	Valore catastale	256,75	0,00	AGENZIA FORESTALE REGIONALE	
25989	TERRENI AGRICOLI	1.2.2.02.13.01.001	Indisponibile	56	21	780	PG	CITTA' DI CASTELLO		No	10/07/1975	TRASFERIMENTO A TITOLO GRATUITO	Valore catastale	380,75	0,00	AGENZIA FORESTALE REGIONALE	
25990	TERRENI AGRICOLI	1.2.2.02.13.01.001	Indisponibile	56	22	19.370	PG	CITTA' DI CASTELLO		No	10/07/1975	TRASFERIMENTO A TITOLO GRATUITO	Valore catastale	8.940,75	0,00	AGENZIA FORESTALE REGIONALE	
25991	TERRENI AGRICOLI	1.2.2.02.13.01.001	Indisponibile	56	23	100.910	PG	CITTA' DI CASTELLO		No	10/07/1975	TRASFERIMENTO A TITOLO GRATUITO	Valore catastale	8.469,50	0,00	AGENZIA FORESTALE REGIONALE	

Sviluppameta S.p.A.

PATRIMONIO IMMOBILIARE REGIONE UMBRIA
 Prospetto Terreni al 31/12/2021

Numero Matricola (da sistema informativo)	Classificazione secondo il piano dei conti dello Stato Patrimoniale in base al D.lgs. 118/2011 (Descrizione)	Classificazione secondo il piano dei conti dello Stato Patrimoniale in base al D.lgs. 118/2011 (Codice)	Classificazione ai sensi del codice civile (demaniale/affidatario/alt., indisponibile)	Foglio	Particella	Superficie mq	Provincia	Comune	Località	Bene soggetto ad ammortamento	Data di acquisizione	Modalità di acquisizione	Criterio di valutazione secondo principi del D.lgs. 118/2011	Valore dell'immobile secondo il D.lgs. 118/2011 al 31/12/2021 (euro)	Valore dell'immobile secondo il D.lgs. 118/2011 al 31/12/2020 (euro)	Differenza (+, -) al 31/12/2021	Ente Gestore	Note
25982	TERRENI AGRICOLI	1.2.2.02.13.01.001	Indisponibile	56	24	2.760	PG	CITTA' DI CASTELLO		No	10/07/1975	TRASFERIMENTO A TITOLO GRATUITO	Valore catastale	47,13	47,13	0,00	AGENZIA FORESTALE REGIONALE	
25983	TERRENI AGRICOLI	1.2.2.02.13.01.001	Indisponibile	56	25	14.950	PG	CITTA' DI CASTELLO		No	10/07/1975	TRASFERIMENTO A TITOLO GRATUITO	Valore catastale	1.254,50	1.254,50	0,00	AGENZIA FORESTALE REGIONALE	
25984	TERRENI AGRICOLI	1.2.2.02.13.01.001	Indisponibile	56	26	6.590	PG	CITTA' DI CASTELLO		No	10/07/1975	TRASFERIMENTO A TITOLO GRATUITO	Valore catastale	552,50	552,50	0,00	AGENZIA FORESTALE REGIONALE	
25985	TERRENI AGRICOLI	1.2.2.02.13.01.001	Indisponibile	56	34	13.660	PG	CITTA' DI CASTELLO		No	10/07/1975	TRASFERIMENTO A TITOLO GRATUITO	Valore catastale	1.145,63	1.145,63	0,00	AGENZIA FORESTALE REGIONALE	
25986	TERRENI AGRICOLI	1.2.2.02.13.01.001	Indisponibile	56	105	1.990	PG	CITTA' DI CASTELLO		No	10/07/1975	TRASFERIMENTO A TITOLO GRATUITO	Valore catastale	918,13	918,13	0,00	AGENZIA FORESTALE REGIONALE	
25987	TERRENI AGRICOLI	1.2.2.02.13.01.001	Indisponibile	56	106	310	PG	CITTA' DI CASTELLO		No	10/07/1975	TRASFERIMENTO A TITOLO GRATUITO	Valore catastale	26,00	26,00	0,00	AGENZIA FORESTALE REGIONALE	
25988	TERRENI AGRICOLI	1.2.2.02.13.01.001	Indisponibile	57	1	17.330	PG	CITTA' DI CASTELLO		No	10/07/1975	TRASFERIMENTO A TITOLO GRATUITO	Valore catastale	15.998,13	15.998,13	0,00	AGENZIA FORESTALE REGIONALE	
25989	TERRENI AGRICOLI	1.2.2.02.13.01.001	Indisponibile	57	2	3.290	PG	CITTA' DI CASTELLO		No	10/07/1975	TRASFERIMENTO A TITOLO GRATUITO	Valore catastale	188,13	188,13	0,00	AGENZIA FORESTALE REGIONALE	
26000	TERRENI AGRICOLI	1.2.2.02.13.01.001	Indisponibile	57	3	2.740	PG	CITTA' DI CASTELLO		No	10/07/1975	TRASFERIMENTO A TITOLO GRATUITO	Valore catastale	45,50	45,50	0,00	AGENZIA FORESTALE REGIONALE	
26001	TERRENI AGRICOLI	1.2.2.02.13.01.001	Indisponibile	57	4	430	PG	CITTA' DI CASTELLO		No	10/07/1975	TRASFERIMENTO A TITOLO GRATUITO	Valore catastale	35,75	35,75	0,00	AGENZIA FORESTALE REGIONALE	
26002	TERRENI AGRICOLI	1.2.2.02.13.01.001	Indisponibile	57	5	34.520	PG	CITTA' DI CASTELLO		No	10/07/1975	TRASFERIMENTO A TITOLO GRATUITO	Valore catastale	2.897,38	2.897,38	0,00	AGENZIA FORESTALE REGIONALE	
26003	TERRENI AGRICOLI	1.2.2.02.13.01.001	Indisponibile	57	6	12.860	PG	CITTA' DI CASTELLO		No	10/07/1975	TRASFERIMENTO A TITOLO GRATUITO	Valore catastale	216,13	216,13	0,00	AGENZIA FORESTALE REGIONALE	
26004	TERRENI AGRICOLI	1.2.2.02.13.01.001	Indisponibile	57	7	92.800	PG	CITTA' DI CASTELLO		No	10/07/1975	TRASFERIMENTO A TITOLO GRATUITO	Valore catastale	7.790,25	7.790,25	0,00	AGENZIA FORESTALE REGIONALE	
26005	TERRENI AGRICOLI	1.2.2.02.13.01.001	Indisponibile	57	8	5.450	PG	CITTA' DI CASTELLO		No	10/07/1975	TRASFERIMENTO A TITOLO GRATUITO	Valore catastale	455,00	455,00	0,00	AGENZIA FORESTALE REGIONALE	
26006	TERRENI AGRICOLI	1.2.2.02.13.01.001	Indisponibile	57	9	10.900	PG	CITTA' DI CASTELLO		No	10/07/1975	TRASFERIMENTO A TITOLO GRATUITO	Valore catastale	456,63	456,63	0,00	AGENZIA FORESTALE REGIONALE	
26007	TERRENI AGRICOLI	1.2.2.02.13.01.001	Indisponibile	57	10	13.630	PG	CITTA' DI CASTELLO		No	10/07/1975	TRASFERIMENTO A TITOLO GRATUITO	Valore catastale	1.144,00	1.144,00	0,00	AGENZIA FORESTALE REGIONALE	
26008	TERRENI AGRICOLI	1.2.2.02.13.01.001	Indisponibile	57	15	7.800	PG	CITTA' DI CASTELLO		No	10/07/1975	TRASFERIMENTO A TITOLO GRATUITO	Valore catastale	851,50	851,50	0,00	AGENZIA FORESTALE REGIONALE	
26009	TERRENI AGRICOLI	1.2.2.02.13.01.001	Indisponibile	57	28	3.770	PG	CITTA' DI CASTELLO		No	10/07/1975	TRASFERIMENTO A TITOLO GRATUITO	Valore catastale	411,13	411,13	0,00	AGENZIA FORESTALE REGIONALE	
26010	TERRENI AGRICOLI	1.2.2.02.13.01.001	Indisponibile	57	32	100.290	PG	CITTA' DI CASTELLO		No	10/07/1975	TRASFERIMENTO A TITOLO GRATUITO	Valore catastale	10.941,13	10.941,13	0,00	AGENZIA FORESTALE REGIONALE	
26011	TERRENI AGRICOLI	1.2.2.02.13.01.001	Indisponibile	57	43	2.190	PG	CITTA' DI CASTELLO		No	10/07/1975	TRASFERIMENTO A TITOLO GRATUITO	Valore catastale	92,63	92,63	0,00	AGENZIA FORESTALE REGIONALE	
26012	TERRENI AGRICOLI	1.2.2.02.13.01.001	Indisponibile	57	46	630	PG	CITTA' DI CASTELLO		No	10/07/1975	TRASFERIMENTO A TITOLO GRATUITO	Valore catastale	26,00	26,00	0,00	AGENZIA FORESTALE REGIONALE	

Sviluppamaria S.p.A.

PATRIMONIO IMMOBILIARE REGIONE UMBRIA
 Prospetto Terreni al 31/12/2021

Numero di Matricola (da sistema informativo)	Classificazione secondo il piano dei conti dello Stato Patrimoniale in base al D.lgs. 118/2011 (Descrizione)	Classificazione secondo il piano dei conti dello Stato Patrimoniale in base al D.lgs. 118/2011 (Codice)	Classificazione ai sensi del codice civile (demaniale/affidato/iva, indisponibile)	Foglio	Particella	Superficie mq	Provincia	Comune	Località	Bene soggetto ad ammortamento	Data di acquisizione	Modalità di acquisizione	Criterio di valutazione secondo i principi del D.lgs. 118/2011	Valore dell'immobile secondo il D.lgs. 118/2011 al 31/12/2021 (euro)	Differenza (+/-) al 31/12/2021 (euro)	Ente Gestore	Note
26013	TERRENI AGRICOLI	1.2.2.02.13.01.001	Indisponibile	57	47	270	PG	CITTA' DI CASTELLO		No	10/07/1975	TRASFERIMENTO A TITOLO GRATUITO	Valore catastale	11,38	0,00	AGENZIA FORESTALE REGIONALE	
26014	TERRENI AGRICOLI	1.2.2.02.13.01.001	Indisponibile	57	49	63.500	PG	CITTA' DI CASTELLO		No	10/07/1975	TRASFERIMENTO A TITOLO GRATUITO	Valore catastale	6.927,38	0,00	AGENZIA FORESTALE REGIONALE	
26015	TERRENI AGRICOLI	1.2.2.02.13.01.001	Indisponibile	57	50	28.300	PG	CITTA' DI CASTELLO		No	10/07/1975	TRASFERIMENTO A TITOLO GRATUITO	Valore catastale	2.375,75	0,00	AGENZIA FORESTALE REGIONALE	
26016	TERRENI AGRICOLI	1.2.2.02.13.01.001	Indisponibile	57	51	6.500	PG	CITTA' DI CASTELLO		No	10/07/1975	TRASFERIMENTO A TITOLO GRATUITO	Valore catastale	2.192,13	0,00	AGENZIA FORESTALE REGIONALE	
26017	TERRENI AGRICOLI	1.2.2.02.13.01.001	Indisponibile	57	53	25.210	PG	CITTA' DI CASTELLO		No	10/07/1975	TRASFERIMENTO A TITOLO GRATUITO	Valore catastale	8.465,00	0,00	AGENZIA FORESTALE REGIONALE	
26018	TERRENI AGRICOLI	1.2.2.02.13.01.001	Indisponibile	57	54	9.950	PG	CITTA' DI CASTELLO		No	10/07/1975	TRASFERIMENTO A TITOLO GRATUITO	Valore catastale	835,25	0,00	AGENZIA FORESTALE REGIONALE	
26019	TERRENI AGRICOLI	1.2.2.02.13.01.001	Indisponibile	57	55	97.420	PG	CITTA' DI CASTELLO		No	10/07/1975	TRASFERIMENTO A TITOLO GRATUITO	Valore catastale	6.540,63	0,00	AGENZIA FORESTALE REGIONALE	
26020	TERRENI AGRICOLI	1.2.2.02.13.01.001	Indisponibile	58	1	78.185	PG	CITTA' DI CASTELLO		No	10/07/1975	TRASFERIMENTO A TITOLO GRATUITO	Valore catastale	5.248,75	0,00	AGENZIA FORESTALE REGIONALE	
26021	TERRENI AGRICOLI	1.2.2.02.13.01.001	Indisponibile	58	4	11.400	PG	CITTA' DI CASTELLO		No	10/07/1975	TRASFERIMENTO A TITOLO GRATUITO	Valore catastale	1.246,38	0,00	AGENZIA FORESTALE REGIONALE	
26022	TERRENI AGRICOLI	1.2.2.02.13.01.001	Indisponibile	58	6	190	PG	CITTA' DI CASTELLO		No	10/07/1975	TRASFERIMENTO A TITOLO GRATUITO	Valore catastale	13,00	0,00	AGENZIA FORESTALE REGIONALE	
26023	TERRENI AGRICOLI	1.2.2.02.13.01.001	Indisponibile	58	9	1.660	PG	CITTA' DI CASTELLO		No	10/07/1975	TRASFERIMENTO A TITOLO GRATUITO	Valore catastale	767,00	0,00	AGENZIA FORESTALE REGIONALE	
26024	TERRENI AGRICOLI	1.2.2.02.13.01.001	Indisponibile	58	10	14.430	PG	CITTA' DI CASTELLO		No	10/07/1975	TRASFERIMENTO A TITOLO GRATUITO	Valore catastale	606,13	0,00	AGENZIA FORESTALE REGIONALE	
26025	TERRENI AGRICOLI	1.2.2.02.13.01.001	Indisponibile	58	11	970	PG	CITTA' DI CASTELLO		No	10/07/1975	TRASFERIMENTO A TITOLO GRATUITO	Valore catastale	446,50	0,00	AGENZIA FORESTALE REGIONALE	
26026	TERRENI AGRICOLI	1.2.2.02.13.01.001	Indisponibile	58	12	95.090	PG	CITTA' DI CASTELLO		No	10/07/1975	TRASFERIMENTO A TITOLO GRATUITO	Valore catastale	10.374,00	0,00	AGENZIA FORESTALE REGIONALE	
26027	TERRENI AGRICOLI	1.2.2.02.13.01.001	Indisponibile	58	16	4.080	PG	CITTA' DI CASTELLO		No	10/07/1975	TRASFERIMENTO A TITOLO GRATUITO	Valore catastale	274,63	0,00	AGENZIA FORESTALE REGIONALE	
26028	TERRENI AGRICOLI	1.2.2.02.13.01.001	Indisponibile	58	18	84.220	PG	CITTA' DI CASTELLO		No	10/07/1975	TRASFERIMENTO A TITOLO GRATUITO	Valore catastale	9.187,75	0,00	AGENZIA FORESTALE REGIONALE	
26029	TERRENI AGRICOLI	1.2.2.02.13.01.001	Indisponibile	58	19	160	PG	CITTA' DI CASTELLO		No	10/07/1975	TRASFERIMENTO A TITOLO GRATUITO	Valore catastale	73,13	0,00	AGENZIA FORESTALE REGIONALE	
26030	TERRENI AGRICOLI	1.2.2.02.13.01.001	Indisponibile	58	21	3.240	PG	CITTA' DI CASTELLO		No	10/07/1975	TRASFERIMENTO A TITOLO GRATUITO	Valore catastale	1.495,00	0,00	AGENZIA FORESTALE REGIONALE	
26031	TERRENI AGRICOLI	1.2.2.02.13.01.001	Indisponibile	58	22	166.220	PG	CITTA' DI CASTELLO		No	10/07/1975	TRASFERIMENTO A TITOLO GRATUITO	Valore catastale	18.135,00	0,00	AGENZIA FORESTALE REGIONALE	
26032	TERRENI AGRICOLI	1.2.2.02.13.01.001	Indisponibile	58	23	530	PG	CITTA' DI CASTELLO		No	10/07/1975	TRASFERIMENTO A TITOLO GRATUITO	Valore catastale	245,38	0,00	AGENZIA FORESTALE REGIONALE	
26033	TERRENI AGRICOLI	1.2.2.02.13.01.001	Indisponibile	58	24	1.310	PG	CITTA' DI CASTELLO		No	10/07/1975	TRASFERIMENTO A TITOLO GRATUITO	Valore catastale	110,50	0,00	AGENZIA FORESTALE REGIONALE	

Sviluppameta S.p.A.

PATRIMONIO IMMOBILIARE REGIONE UMBRIA
Prospetto Terreni al 31/12/2021

Numero di sistema informativo	Classificazione secondo il piano dei conti dello Stato Patrimoniale in base al D.lgs. 118/2011 (Descrizione)	Classificazione secondo il piano dei conti dello Stato Patrimoniale in base al D.lgs. 118/2011 (Codice)	Classificazione ai sensi del codice civile (demaniale/affidatario/alt., indisponibile)	Foglio	Particella	Superficie mq	Provincia	Comune	Località	Bene soggetto ad ammortamento	Data di acquisizione	Modalità di acquisizione	Criterio di valutazione secondo i principi del D.lgs. 118/2011	Valore dell'immobile secondo il D.lgs. 118/2011 al 31/12/2021 (euro)	Differenza (+, -) al 31/12/2021 (euro)	Ente Gestore	Note
26034	TERRENI AGRICOLI	1.2.2.02.13.01.001	Indisponibile	58	25	610	PG	CITTA' DI CASTELLO		No	10/07/1975	TRASFERIMENTO A TITOLO GRATUITO	Valore catastale	52,00	0,00	AGENZIA FORESTALE REGIONALE	
26035	TERRENI AGRICOLI	1.2.2.02.13.01.001	Indisponibile	58	26	4.840	PG	CITTA' DI CASTELLO		No	10/07/1975	TRASFERIMENTO A TITOLO GRATUITO	Valore catastale	406,25	0,00	AGENZIA FORESTALE REGIONALE	
26036	TERRENI AGRICOLI	1.2.2.02.13.01.001	Indisponibile	58	27	16.020	PG	CITTA' DI CASTELLO		No	10/07/1975	TRASFERIMENTO A TITOLO GRATUITO	Valore catastale	7.395,38	0,00	AGENZIA FORESTALE REGIONALE	
26037	TERRENI AGRICOLI	1.2.2.02.13.01.001	Indisponibile	58	28	7.060	PG	CITTA' DI CASTELLO		No	10/07/1975	TRASFERIMENTO A TITOLO GRATUITO	Valore catastale	770,25	0,00	AGENZIA FORESTALE REGIONALE	
26038	TERRENI AGRICOLI	1.2.2.02.13.01.001	Indisponibile	58	29	14.970	PG	CITTA' DI CASTELLO		No	10/07/1975	TRASFERIMENTO A TITOLO GRATUITO	Valore catastale	1.633,13	0,00	AGENZIA FORESTALE REGIONALE	
26039	TERRENI AGRICOLI	1.2.2.02.13.01.001	Indisponibile	58	30	102.080	PG	CITTA' DI CASTELLO		No	10/07/1975	TRASFERIMENTO A TITOLO GRATUITO	Valore catastale	11.137,75	0,00	AGENZIA FORESTALE REGIONALE	
26040	TERRENI AGRICOLI	1.2.2.02.13.01.001	Indisponibile	58	31	5.190	PG	CITTA' DI CASTELLO		No	28/05/1986	TRASFERIMENTO A TITOLO GRATUITO	Valore catastale	1.742,00	0,00	AGENZIA FORESTALE REGIONALE	
26041	TERRENI AGRICOLI	1.2.2.02.13.01.001	Indisponibile	58	32	30.650	PG	CITTA' DI CASTELLO		No	28/05/1986	TRASFERIMENTO A TITOLO GRATUITO	Valore catastale	2.572,38	0,00	AGENZIA FORESTALE REGIONALE	
26042	TERRENI AGRICOLI	1.2.2.02.13.01.001	Indisponibile	58	33	23.820	PG	CITTA' DI CASTELLO		No	10/07/1975	TRASFERIMENTO A TITOLO GRATUITO	Valore catastale	1.599,00	0,00	AGENZIA FORESTALE REGIONALE	
26043	TERRENI AGRICOLI	1.2.2.02.13.01.001	Indisponibile	58	34	41.380	PG	CITTA' DI CASTELLO		No	10/07/1975	TRASFERIMENTO A TITOLO GRATUITO	Valore catastale	13.890,50	0,00	AGENZIA FORESTALE REGIONALE	
26044	TERRENI AGRICOLI	1.2.2.02.13.01.001	Indisponibile	58	39	2.470	PG	CITTA' DI CASTELLO		No	10/07/1975	TRASFERIMENTO A TITOLO GRATUITO	Valore catastale	104,00	0,00	AGENZIA FORESTALE REGIONALE	
26045	TERRENI AGRICOLI	1.2.2.02.13.01.001	Indisponibile	58	42	540	PG	CITTA' DI CASTELLO		No	10/07/1975	TRASFERIMENTO A TITOLO GRATUITO	Valore catastale	22,75	0,00	AGENZIA FORESTALE REGIONALE	
26047	TERRENI AGRICOLI	1.2.2.02.13.01.001	Indisponibile	58	44	40.880	PG	CITTA' DI CASTELLO		No	10/07/1975	TRASFERIMENTO A TITOLO GRATUITO	Valore catastale	18.869,50	0,00	AGENZIA FORESTALE REGIONALE	
26048	TERRENI AGRICOLI	1.2.2.02.13.01.001	Indisponibile	58	45	125.450	PG	CITTA' DI CASTELLO		No	10/07/1975	TRASFERIMENTO A TITOLO GRATUITO	Valore catastale	10.528,38	0,00	AGENZIA FORESTALE REGIONALE	
26049	TERRENI AGRICOLI	1.2.2.02.13.01.001	Indisponibile	58	46	2.730	PG	CITTA' DI CASTELLO		No	10/07/1975	TRASFERIMENTO A TITOLO GRATUITO	Valore catastale	229,13	0,00	AGENZIA FORESTALE REGIONALE	
26050	TERRENI AGRICOLI	1.2.2.02.13.01.001	Indisponibile	58	47	5.050	PG	CITTA' DI CASTELLO		No	10/07/1975	TRASFERIMENTO A TITOLO GRATUITO	Valore catastale	424,13	0,00	AGENZIA FORESTALE REGIONALE	
26051	TERRENI AGRICOLI	1.2.2.02.13.01.001	Indisponibile	58	48	23.720	PG	CITTA' DI CASTELLO		No	10/07/1975	TRASFERIMENTO A TITOLO GRATUITO	Valore catastale	1.592,50	0,00	AGENZIA FORESTALE REGIONALE	
26052	TERRENI AGRICOLI	1.2.2.02.13.01.001	Indisponibile	58	49	400	PG	CITTA' DI CASTELLO		No	10/07/1975	TRASFERIMENTO A TITOLO GRATUITO	Valore catastale	134,88	0,00	AGENZIA FORESTALE REGIONALE	
26054	TERRENI AGRICOLI	1.2.2.02.13.01.001	Indisponibile	58	51	5.330	PG	CITTA' DI CASTELLO		No	28/05/1986	TRASFERIMENTO A TITOLO GRATUITO	Valore catastale	1.789,13	0,00	AGENZIA FORESTALE REGIONALE	
26055	TERRENI AGRICOLI	1.2.2.02.13.01.001	Indisponibile	58	52	770	PG	CITTA' DI CASTELLO		No	28/05/1986	TRASFERIMENTO A TITOLO GRATUITO	Valore catastale	303,88	0,00	AGENZIA FORESTALE REGIONALE	
26056	TERRENI AGRICOLI	1.2.2.02.13.01.001	Indisponibile	58	1	2.480	PG	CITTA' DI CASTELLO		No	10/07/1975	TRASFERIMENTO A TITOLO GRATUITO	Valore catastale	21,13	0,00	AGENZIA FORESTALE REGIONALE	

Sviluppamaria S.p.A.

PATRIMONIO IMMOBILIARE REGIONE UMBRIA
 Prospetto Terreni al 31/12/2021

Numero Matricola (da sistema informativo)	Classificazione secondo il piano dei conti dello Stato Patrimoniale in base al D.lgs. 118/2011 (Descrizione)	Classificazione secondo il piano dei conti dello Stato Patrimoniale in base al D.lgs. 118/2011 (Codice)	Classificazione ai sensi del codice civile (demaniale/rispondi- bile, indisponibile)	Foglio	Particella	Superficie mq	Provincia	Comune	Località	Bene soggetto ad ammortamento	Data di acquisizione	Modalità di acquisizione	Criterio di valutazione secondo i principi del D.lgs. 118/2011	Valore dell'immobile secondo il D.lgs. 118/2011 al 31/12/2021 (euro)	Valore dell'immobile secondo il D.lgs. 118/2011 al 31/12/2020 (euro)	Differenziale al 31/12/2021 al 31/12/2020 (euro)	Ente Gestore	Note
26057	TERRENI AGRICOLI	1.2.2.02.13.01.001	Indisponibile	59	13	440	PG	CITTA' DI CASTELLO		No	10/07/1975	TRASFERIMENTO A TITOLO GRATUITO	Valore catastale	29,25	29,25	0,00	AGENZIA FORESTALE REGIONALE	
26058	TERRENI AGRICOLI	1.2.2.02.13.01.001	Indisponibile	59	17	1.400	PG	CITTA' DI CASTELLO		No	10/07/1975	TRASFERIMENTO A TITOLO GRATUITO	Valore catastale	469,63	469,63	0,00	AGENZIA FORESTALE REGIONALE	
26059	TERRENI AGRICOLI	1.2.2.02.13.01.001	Indisponibile	59	18	2.490	PG	CITTA' DI CASTELLO		No	10/07/1975	TRASFERIMENTO A TITOLO GRATUITO	Valore catastale	1.148,88	1.148,88	0,00	AGENZIA FORESTALE REGIONALE	
26060	TERRENI AGRICOLI	1.2.2.02.13.01.001	Indisponibile	59	20	1.910	PG	CITTA' DI CASTELLO		No	10/07/1975	TRASFERIMENTO A TITOLO GRATUITO	Valore catastale	882,38	882,38	0,00	AGENZIA FORESTALE REGIONALE	
26061	TERRENI AGRICOLI	1.2.2.02.13.01.001	Indisponibile	59	21	3.040	PG	CITTA' DI CASTELLO		No	10/07/1975	TRASFERIMENTO A TITOLO GRATUITO	Valore catastale	1.404,00	1.404,00	0,00	AGENZIA FORESTALE REGIONALE	
26062	TERRENI AGRICOLI	1.2.2.02.13.01.001	Indisponibile	59	28	2.330	PG	CITTA' DI CASTELLO		No	10/07/1975	TRASFERIMENTO A TITOLO GRATUITO	Valore catastale	117,00	117,00	0,00	AGENZIA FORESTALE REGIONALE	
26063	TERRENI AGRICOLI	1.2.2.02.13.01.001	Indisponibile	59	29	300	PG	CITTA' DI CASTELLO		No	10/07/1975	TRASFERIMENTO A TITOLO GRATUITO	Valore catastale	14,63	14,63	0,00	AGENZIA FORESTALE REGIONALE	
26064	TERRENI AGRICOLI	1.2.2.02.13.01.001	Indisponibile	59	30	47.950	PG	CITTA' DI CASTELLO		No	10/07/1975	TRASFERIMENTO A TITOLO GRATUITO	Valore catastale	16.097,25	16.097,25	0,00	AGENZIA FORESTALE REGIONALE	
26065	TERRENI AGRICOLI	1.2.2.02.13.01.001	Indisponibile	59	31	12.880	PG	CITTA' DI CASTELLO		No	10/07/1975	TRASFERIMENTO A TITOLO GRATUITO	Valore catastale	810,88	810,88	0,00	AGENZIA FORESTALE REGIONALE	
26066	TERRENI AGRICOLI	1.2.2.02.13.01.001	Indisponibile	59	34	370	PG	CITTA' DI CASTELLO		No	10/07/1975	TRASFERIMENTO A TITOLO GRATUITO	Valore catastale	17,88	17,88	0,00	AGENZIA FORESTALE REGIONALE	
26067	TERRENI AGRICOLI	1.2.2.02.13.01.001	Indisponibile	59	35	5.550	PG	CITTA' DI CASTELLO		No	10/07/1975	TRASFERIMENTO A TITOLO GRATUITO	Valore catastale	2.561,00	2.561,00	0,00	AGENZIA FORESTALE REGIONALE	
26068	TERRENI AGRICOLI	1.2.2.02.13.01.001	Indisponibile	59	36	2.160	PG	CITTA' DI CASTELLO		No	10/07/1975	TRASFERIMENTO A TITOLO GRATUITO	Valore catastale	235,63	235,63	0,00	AGENZIA FORESTALE REGIONALE	
26069	TERRENI AGRICOLI	1.2.2.02.13.01.001	Indisponibile	59	37	22.690	PG	CITTA' DI CASTELLO		No	10/07/1975	TRASFERIMENTO A TITOLO GRATUITO	Valore catastale	1.904,50	1.904,50	0,00	AGENZIA FORESTALE REGIONALE	
26070	TERRENI AGRICOLI	1.2.2.02.13.01.001	Indisponibile	59	38	125.920	PG	CITTA' DI CASTELLO		No	10/07/1975	TRASFERIMENTO A TITOLO GRATUITO	Valore catastale	13.737,75	13.737,75	0,00	AGENZIA FORESTALE REGIONALE	
26071	TERRENI AGRICOLI	1.2.2.02.13.01.001	Indisponibile	59	55	5.530	PG	CITTA' DI CASTELLO		No	10/07/1975	TRASFERIMENTO A TITOLO GRATUITO	Valore catastale	2.552,88	2.552,88	0,00	AGENZIA FORESTALE REGIONALE	
26072	TERRENI AGRICOLI	1.2.2.02.13.01.001	Indisponibile	59	56	130	PG	CITTA' DI CASTELLO		No	10/07/1975	TRASFERIMENTO A TITOLO GRATUITO	Valore catastale	6,50	6,50	0,00	AGENZIA FORESTALE REGIONALE	
26073	TERRENI AGRICOLI	1.2.2.02.13.01.001	Indisponibile	59	57	970	PG	CITTA' DI CASTELLO		No	10/07/1975	TRASFERIMENTO A TITOLO GRATUITO	Valore catastale	105,63	105,63	0,00	AGENZIA FORESTALE REGIONALE	Non avere
26074	TERRENI AGRICOLI	1.2.2.02.13.01.001	Indisponibile	59	63	31.990	PG	CITTA' DI CASTELLO		No	10/07/1975	TRASFERIMENTO A TITOLO GRATUITO	Valore catastale	2.694,50	2.694,50	0,00	AGENZIA FORESTALE REGIONALE	
26075	TERRENI AGRICOLI	1.2.2.02.13.01.001	Indisponibile	59	69	8.970	PG	CITTA' DI CASTELLO		No	10/07/1975	TRASFERIMENTO A TITOLO GRATUITO	Valore catastale	451,75	451,75	0,00	AGENZIA FORESTALE REGIONALE	
26076	TERRENI AGRICOLI	1.2.2.02.13.01.001	Indisponibile	59	70	62.140	PG	CITTA' DI CASTELLO		No	10/07/1975	TRASFERIMENTO A TITOLO GRATUITO	Valore catastale	4.171,38	4.171,38	0,00	AGENZIA FORESTALE REGIONALE	
26077	TERRENI AGRICOLI	1.2.2.02.13.01.001	Indisponibile	59	71	169.320	PG	CITTA' DI CASTELLO		No	10/07/1975	TRASFERIMENTO A TITOLO GRATUITO	Valore catastale	13.958,75	13.958,75	0,00	AGENZIA FORESTALE REGIONALE	

Sviluppamare S.p.A.

PATRIMONIO IMMOBILIARE REGIONE UMBRIA
Prospetto Terreni al 31/12/2021

Numero Matricola (da sistema informativo)	Classificazione secondo il piano dei conti dello Stato Patrimoniale in base al D.lgs. 118/2011 (Descrizione)	Classificazione secondo il piano dei conti dello Stato Patrimoniale in base al D.lgs. 118/2011 (Codice)	Classificazione ai sensi del codice civile (demaniale/affidatario/alt., indisponibile)	Foglio	Particella	Superficie mq	Provincia	Comune	Località	Bene soggetto ad ammortamento	Data di acquisizione	Modalità di acquisizione	Criterio di valutazione secondo i principi del D.lgs. 118/2011	Valore dell'immobile secondo il D.lgs. 118/2021 al 31/12/2021 (euro)	Valore dell'immobile secondo il D.lgs. 118/2011 al 31/12/2020 (euro)	Differenziale al 31/12/2020 e 31/12/2021	Ente Gestore	Note
26076	TERRENI AGRICOLI	1.2.2.02.13.01.001	Indisponibile	59	74	8.060	PG	CITTA' DI CASTELLO		No	10/07/1975	TRASFERIMENTO A TITOLO GRATUITO	Valore catastale	880,75	880,75	0,00	AGENZIA FORESTALE REGIONALE	
26079	TERRENI AGRICOLI	1.2.2.02.13.01.001	Indisponibile	59	78	860	PG	CITTA' DI CASTELLO		No	10/07/1975	TRASFERIMENTO A TITOLO GRATUITO	Valore catastale	386,50	386,50	0,00	AGENZIA FORESTALE REGIONALE	
26080	TERRENI AGRICOLI	1.2.2.02.13.01.001	Indisponibile	59	79	3.050	PG	CITTA' DI CASTELLO		No	10/07/1975	TRASFERIMENTO A TITOLO GRATUITO	Valore catastale	333,13	333,13	0,00	AGENZIA FORESTALE REGIONALE	
26081	TERRENI AGRICOLI	1.2.2.02.13.01.001	Indisponibile	59	80	3.540	PG	CITTA' DI CASTELLO		No	10/07/1975	TRASFERIMENTO A TITOLO GRATUITO	Valore catastale	386,75	386,75	0,00	AGENZIA FORESTALE REGIONALE	
26082	TERRENI AGRICOLI	1.2.2.02.13.01.001	Indisponibile	59	83	87.060	PG	CITTA' DI CASTELLO		No	10/07/1975	TRASFERIMENTO A TITOLO GRATUITO	Valore catastale	9.499,75	9.499,75	0,00	AGENZIA FORESTALE REGIONALE	
26083	TERRENI AGRICOLI	1.2.2.02.13.01.001	Indisponibile	59	85	9.590	PG	CITTA' DI CASTELLO		No	10/07/1975	TRASFERIMENTO A TITOLO GRATUITO	Valore catastale	1.046,50	1.046,50	0,00	AGENZIA FORESTALE REGIONALE	
26084	TERRENI AGRICOLI	1.2.2.02.13.01.001	Indisponibile	59	86	11.250	PG	CITTA' DI CASTELLO		No	10/07/1975	TRASFERIMENTO A TITOLO GRATUITO	Valore catastale	5.193,50	5.193,50	0,00	AGENZIA FORESTALE REGIONALE	
26085	TERRENI AGRICOLI	1.2.2.02.13.01.001	Indisponibile	59	88	3.520	PG	CITTA' DI CASTELLO		No	10/07/1975	TRASFERIMENTO A TITOLO GRATUITO	Valore catastale	295,75	295,75	0,00	AGENZIA FORESTALE REGIONALE	
26086	TERRENI AGRICOLI	1.2.2.02.13.01.001	Indisponibile	59	89	6.860	PG	CITTA' DI CASTELLO		No	10/07/1975	TRASFERIMENTO A TITOLO GRATUITO	Valore catastale	750,75	750,75	0,00	AGENZIA FORESTALE REGIONALE	
26087	TERRENI AGRICOLI	1.2.2.02.13.01.001	Indisponibile	59	92	1.720	PG	CITTA' DI CASTELLO		No	10/07/1975	TRASFERIMENTO A TITOLO GRATUITO	Valore catastale	144,63	144,63	0,00	AGENZIA FORESTALE REGIONALE	
26088	TERRENI AGRICOLI	1.2.2.02.13.01.001	Indisponibile	60	44	5.080	PG	CITTA' DI CASTELLO		No	10/07/1975	TRASFERIMENTO A TITOLO GRATUITO	Valore catastale	425,75	425,75	0,00	AGENZIA FORESTALE REGIONALE	
26089	TERRENI AGRICOLI	1.2.2.02.13.01.001	Indisponibile	60	45	1.170	PG	CITTA' DI CASTELLO		No	10/07/1975	TRASFERIMENTO A TITOLO GRATUITO	Valore catastale	383,25	383,25	0,00	AGENZIA FORESTALE REGIONALE	
26090	TERRENI AGRICOLI	1.2.2.02.13.01.001	Indisponibile	60	46	49.290	PG	CITTA' DI CASTELLO		No	10/07/1975	TRASFERIMENTO A TITOLO GRATUITO	Valore catastale	2.066,63	2.066,63	0,00	AGENZIA FORESTALE REGIONALE	
26091	TERRENI AGRICOLI	1.2.2.02.13.01.001	Indisponibile	60	47	990	PG	CITTA' DI CASTELLO		No	10/07/1975	TRASFERIMENTO A TITOLO GRATUITO	Valore catastale	333,13	333,13	0,00	AGENZIA FORESTALE REGIONALE	
26092	TERRENI AGRICOLI	1.2.2.02.13.01.001	Indisponibile	60	48	20.270	PG	CITTA' DI CASTELLO		No	10/07/1975	TRASFERIMENTO A TITOLO GRATUITO	Valore catastale	4.252,63	4.252,63	0,00	AGENZIA FORESTALE REGIONALE	
26093	TERRENI AGRICOLI	1.2.2.02.13.01.001	Indisponibile	60	49	3.380	PG	CITTA' DI CASTELLO		No	10/07/1975	TRASFERIMENTO A TITOLO GRATUITO	Valore catastale	1.134,25	1.134,25	0,00	AGENZIA FORESTALE REGIONALE	
26094	TERRENI AGRICOLI	1.2.2.02.13.01.001	Indisponibile	60	56	150	PG	CITTA' DI CASTELLO		No	10/07/1975	TRASFERIMENTO A TITOLO GRATUITO	Valore catastale	8,13	8,13	0,00	AGENZIA FORESTALE REGIONALE	
26095	TERRENI AGRICOLI	1.2.2.02.13.01.001	Indisponibile	60	57	180	PG	CITTA' DI CASTELLO		No	10/07/1975	TRASFERIMENTO A TITOLO GRATUITO	Valore catastale	8,13	8,13	0,00	AGENZIA FORESTALE REGIONALE	
26096	TERRENI AGRICOLI	1.2.2.02.13.01.001	Indisponibile	80	58	40.860	PG	CITTA' DI CASTELLO		No	10/07/1975	TRASFERIMENTO A TITOLO GRATUITO	Valore catastale	13.716,63	13.716,63	0,00	AGENZIA FORESTALE REGIONALE	
26097	TERRENI AGRICOLI	1.2.2.02.13.01.001	Indisponibile	60	59	540	PG	CITTA' DI CASTELLO		No	10/07/1975	TRASFERIMENTO A TITOLO GRATUITO	Valore catastale	35,75	35,75	0,00	AGENZIA FORESTALE REGIONALE	
26098	TERRENI AGRICOLI	1.2.2.02.13.01.001	Indisponibile	60	60	1.790	PG	CITTA' DI CASTELLO		No	10/07/1975	TRASFERIMENTO A TITOLO GRATUITO	Valore catastale	375,38	375,38	0,00	AGENZIA FORESTALE REGIONALE	

Sviluppameta S.p.A.

PATRIMONIO IMMOBILIARE REGIONE UMBRIA
 Prospetto Terreni al 31/12/2021

Numero Matricola (da sistema informativo)	Classificazione secondo il piano dei conti dello Stato Patrimoniale in base al D.lgs. 118/2011 (Descrizione)	Classificazione secondo il piano dei conti dello Stato Patrimoniale in base al D.lgs. 118/2011 (Codice)	Classificazione ai sensi del codice civile (demaniale/affidatario/alt., indisponibile)	Foglio	Particella	Superficie mq	Provincia	Comune	Località	Bene soggetto ad ammortamento	Data di acquisizione	Modalità di acquisizione	Criterio di valutazione secondo i principi del D.lgs. 118/2011	Valore dell'immobile secondo il D.lgs. 118/2021 al 31/12/2021 (euro)	Valore dell'immobile secondo il D.lgs. 118/2011 al 31/12/2020 (euro)	Differenza (+, -) al 31/12/2021	Ente Gestore	Note
26099	TERRENI AGRICOLI	1.2.2.02.13.01.001	Indisponibile	60	61	920	PG	CITTA' DI CASTELLO		No	10/07/1975	TRASFERIMENTO A TITOLO GRATUITO	Valore catastale	78,00	78,00	0,00	AGENZIA FORESTALE REGIONALE	
26100	TERRENI AGRICOLI	1.2.2.02.13.01.001	Indisponibile	60	62	140	PG	CITTA' DI CASTELLO		No	10/07/1975	TRASFERIMENTO A TITOLO GRATUITO	Valore catastale	47,13	47,13	0,00	AGENZIA FORESTALE REGIONALE	
26101	TERRENI AGRICOLI	1.2.2.02.13.01.001	Indisponibile	60	63	3.740	PG	CITTA' DI CASTELLO		No	10/07/1975	TRASFERIMENTO A TITOLO GRATUITO	Valore catastale	313,63	313,63	0,00	AGENZIA FORESTALE REGIONALE	
26102	TERRENI AGRICOLI	1.2.2.02.13.01.001	Indisponibile	60	89	31.430	PG	CITTA' DI CASTELLO		No	10/07/1975	TRASFERIMENTO A TITOLO GRATUITO	Valore catastale	2.637,38	2.637,38	0,00	AGENZIA FORESTALE REGIONALE	
26103	TERRENI AGRICOLI	1.2.2.02.13.01.001	Indisponibile	61	2	5.590	PG	CITTA' DI CASTELLO		No	10/07/1975	TRASFERIMENTO A TITOLO GRATUITO	Valore catastale	489,63	489,63	0,00	AGENZIA FORESTALE REGIONALE	
26104	TERRENI AGRICOLI	1.2.2.02.13.01.001	Indisponibile	61	3	3.530	PG	CITTA' DI CASTELLO		No	10/07/1975	TRASFERIMENTO A TITOLO GRATUITO	Valore catastale	285,75	285,75	0,00	AGENZIA FORESTALE REGIONALE	
26105	TERRENI AGRICOLI	1.2.2.02.13.01.001	Indisponibile	61	4	6.760	PG	CITTA' DI CASTELLO		No	10/07/1975	TRASFERIMENTO A TITOLO GRATUITO	Valore catastale	2.288,50	2.288,50	0,00	AGENZIA FORESTALE REGIONALE	
26106	TERRENI AGRICOLI	1.2.2.02.13.01.001	Indisponibile	61	5	9.040	PG	CITTA' DI CASTELLO		No	10/07/1975	TRASFERIMENTO A TITOLO GRATUITO	Valore catastale	758,88	758,88	0,00	AGENZIA FORESTALE REGIONALE	
26107	TERRENI AGRICOLI	1.2.2.02.13.01.001	Indisponibile	61	7	3.650	PG	CITTA' DI CASTELLO		No	10/07/1975	TRASFERIMENTO A TITOLO GRATUITO	Valore catastale	1.225,25	1.225,25	0,00	AGENZIA FORESTALE REGIONALE	
26108	TERRENI AGRICOLI	1.2.2.02.13.01.001	Indisponibile	61	8	5.770	PG	CITTA' DI CASTELLO		No	10/07/1975	TRASFERIMENTO A TITOLO GRATUITO	Valore catastale	1.937,00	1.937,00	0,00	AGENZIA FORESTALE REGIONALE	
26109	TERRENI AGRICOLI	1.2.2.02.13.01.001	Indisponibile	61	9	510	PG	CITTA' DI CASTELLO		No	10/07/1975	TRASFERIMENTO A TITOLO GRATUITO	Valore catastale	42,25	42,25	0,00	AGENZIA FORESTALE REGIONALE	
26110	TERRENI AGRICOLI	1.2.2.02.13.01.001	Indisponibile	61	15	8.300	PG	CITTA' DI CASTELLO		No	10/07/1975	TRASFERIMENTO A TITOLO GRATUITO	Valore catastale	2.786,88	2.786,88	0,00	AGENZIA FORESTALE REGIONALE	
26111	TERRENI AGRICOLI	1.2.2.02.13.01.001	Indisponibile	61	16	437.130	PG	CITTA' DI CASTELLO		No	10/07/1975	TRASFERIMENTO A TITOLO GRATUITO	Valore catastale	29.349,13	29.349,13	0,00	AGENZIA FORESTALE REGIONALE	
26112	TERRENI AGRICOLI	1.2.2.02.13.01.001	Indisponibile	61	17	5.710	PG	CITTA' DI CASTELLO		No	10/07/1975	TRASFERIMENTO A TITOLO GRATUITO	Valore catastale	1.917,50	1.917,50	0,00	AGENZIA FORESTALE REGIONALE	
26113	TERRENI AGRICOLI	1.2.2.02.13.01.001	Indisponibile	61	18	7.280	PG	CITTA' DI CASTELLO		No	10/07/1975	TRASFERIMENTO A TITOLO GRATUITO	Valore catastale	3.350,75	3.350,75	0,00	AGENZIA FORESTALE REGIONALE	
26114	TERRENI AGRICOLI	1.2.2.02.13.01.001	Indisponibile	61	24	4.530	PG	CITTA' DI CASTELLO		No	10/07/1975	TRASFERIMENTO A TITOLO GRATUITO	Valore catastale	380,25	380,25	0,00	AGENZIA FORESTALE REGIONALE	
26115	TERRENI AGRICOLI	1.2.2.02.13.01.001	Indisponibile	61	25	2.650	PG	CITTA' DI CASTELLO		No	10/07/1975	TRASFERIMENTO A TITOLO GRATUITO	Valore catastale	882,38	882,38	0,00	AGENZIA FORESTALE REGIONALE	
26116	TERRENI AGRICOLI	1.2.2.02.13.01.001	Indisponibile	61	26	49.020	PG	CITTA' DI CASTELLO		No	10/07/1975	TRASFERIMENTO A TITOLO GRATUITO	Valore catastale	22.626,50	22.626,50	0,00	AGENZIA FORESTALE REGIONALE	
26117	TERRENI AGRICOLI	1.2.2.02.13.01.001	Indisponibile	61	32	23.440	PG	CITTA' DI CASTELLO		No	10/07/1975	TRASFERIMENTO A TITOLO GRATUITO	Valore catastale	1.987,88	1.987,88	0,00	AGENZIA FORESTALE REGIONALE	
26118	TERRENI AGRICOLI	1.2.2.02.13.01.001	Indisponibile	61	39	40.200	PG	CITTA' DI CASTELLO		No	10/07/1975	TRASFERIMENTO A TITOLO GRATUITO	Valore catastale	13.495,63	13.495,63	0,00	AGENZIA FORESTALE REGIONALE	
26119	TERRENI AGRICOLI	1.2.2.02.13.01.001	Indisponibile	61	40	6.650	PG	CITTA' DI CASTELLO		No	10/07/1975	TRASFERIMENTO A TITOLO GRATUITO	Valore catastale	2.232,75	2.232,75	0,00	AGENZIA FORESTALE REGIONALE	

Sviluppameta S.p.A.

PATRIMONIO IMMOBILIARE REGIONE UMBRIA
 Prospetto Terreni al 31/12/2021

Numero di catasto (da sistema informativo)	Classificazione secondo il piano dei conti dello Stato Patrimoniale in base al D.lgs. 118/2011 (Descrizione)	Classificazione secondo il piano dei conti dello Stato Patrimoniale in base al D.lgs. 118/2011 (Codice)	Classificazione ai sensi del codice civile (demaniale/affidato/ini, indisponibile)	Foglio	Particella	Superficie mq	Provincia	Comune	Località	Bene soggetto ad ammortamento	Data di acquisizione	Modalità di acquisizione	Criterio di valutazione secondo i principi del D.lgs. 118/2011	Valore dell'immobile secondo il D.lgs. 118/2021 al 31/12/2021 (euro)	Valore dell'immobile secondo il D.lgs. 118/2011 al 31/12/2020 (euro)	Differenza (+, -) al 31/12/2021 al 31/12/2020	Ente Gestore	Note
26120	TERRENI AGRICOLI	1.2.2.02.13.01.001	Indisponibile	61	41	8.030	PG	CITTA' DI CASTELLO		No	10/07/1975	TRASFERIMENTO A TITOLO GRATUITO	Valore catastale	404,63	404,63	0,00	AGENZIA FORESTALE REGIONALE	
26121	TERRENI AGRICOLI	1.2.2.02.13.01.001	Indisponibile	61	46	280	PG	CITTA' DI CASTELLO		No	10/07/1975	TRASFERIMENTO A TITOLO GRATUITO	Valore catastale	130,00	130,00	0,00	AGENZIA FORESTALE REGIONALE	
26122	TERRENI AGRICOLI	1.2.2.02.13.01.001	Indisponibile	61	47	2.020	PG	CITTA' DI CASTELLO		No	10/07/1975	TRASFERIMENTO A TITOLO GRATUITO	Valore catastale	677,63	677,63	0,00	AGENZIA FORESTALE REGIONALE	
26123	TERRENI AGRICOLI	1.2.2.02.13.01.001	Indisponibile	61	48	13.140	PG	CITTA' DI CASTELLO		No	10/07/1975	TRASFERIMENTO A TITOLO GRATUITO	Valore catastale	6.064,50	6.064,50	0,00	AGENZIA FORESTALE REGIONALE	
26124	TERRENI AGRICOLI	1.2.2.02.13.01.001	Indisponibile	61	49	940	PG	CITTA' DI CASTELLO		No	10/07/1975	TRASFERIMENTO A TITOLO GRATUITO	Valore catastale	47,13	47,13	0,00	AGENZIA FORESTALE REGIONALE	
26125	TERRENI AGRICOLI	1.2.2.02.13.01.001	Indisponibile	61	50	130	PG	CITTA' DI CASTELLO		No	10/07/1975	TRASFERIMENTO A TITOLO GRATUITO	Valore catastale	6,50	6,50	0,00	AGENZIA FORESTALE REGIONALE	
26126	TERRENI AGRICOLI	1.2.2.02.13.01.001	Indisponibile	61	51	7.590	PG	CITTA' DI CASTELLO		No	10/07/1975	TRASFERIMENTO A TITOLO GRATUITO	Valore catastale	2.544,75	2.544,75	0,00	AGENZIA FORESTALE REGIONALE	
26127	TERRENI AGRICOLI	1.2.2.02.13.01.001	Indisponibile	61	52	490	PG	CITTA' DI CASTELLO		No	10/07/1975	TRASFERIMENTO A TITOLO GRATUITO	Valore catastale	24,38	24,38	0,00	AGENZIA FORESTALE REGIONALE	
26128	TERRENI AGRICOLI	1.2.2.02.13.01.001	Indisponibile	61	53	830	PG	CITTA' DI CASTELLO		No	10/07/1975	TRASFERIMENTO A TITOLO GRATUITO	Valore catastale	42,25	42,25	0,00	AGENZIA FORESTALE REGIONALE	
26129	TERRENI AGRICOLI	1.2.2.02.13.01.001	Indisponibile	61	54	950	PG	CITTA' DI CASTELLO		No	10/07/1975	TRASFERIMENTO A TITOLO GRATUITO	Valore catastale	438,75	438,75	0,00	AGENZIA FORESTALE REGIONALE	
26130	TERRENI AGRICOLI	1.2.2.02.13.01.001	Indisponibile	61	55	2.460	PG	CITTA' DI CASTELLO		No	10/07/1975	TRASFERIMENTO A TITOLO GRATUITO	Valore catastale	125,13	125,13	0,00	AGENZIA FORESTALE REGIONALE	
26131	TERRENI AGRICOLI	1.2.2.02.13.01.001	Indisponibile	61	56	3.980	PG	CITTA' DI CASTELLO		No	10/07/1975	TRASFERIMENTO A TITOLO GRATUITO	Valore catastale	1.837,88	1.837,88	0,00	AGENZIA FORESTALE REGIONALE	
26132	TERRENI AGRICOLI	1.2.2.02.13.01.001	Indisponibile	61	57	7.120	PG	CITTA' DI CASTELLO		No	10/07/1975	TRASFERIMENTO A TITOLO GRATUITO	Valore catastale	359,13	359,13	0,00	AGENZIA FORESTALE REGIONALE	
26133	TERRENI AGRICOLI	1.2.2.02.13.01.001	Indisponibile	61	58	16.030	PG	CITTA' DI CASTELLO		No	10/07/1975	TRASFERIMENTO A TITOLO GRATUITO	Valore catastale	8.321,63	8.321,63	0,00	AGENZIA FORESTALE REGIONALE	
26134	TERRENI AGRICOLI	1.2.2.02.13.01.001	Indisponibile	61	59	3.080	PG	CITTA' DI CASTELLO		No	10/07/1975	TRASFERIMENTO A TITOLO GRATUITO	Valore catastale	258,38	258,38	0,00	AGENZIA FORESTALE REGIONALE	
26135	TERRENI AGRICOLI	1.2.2.02.13.01.001	Indisponibile	61	60	2.110	PG	CITTA' DI CASTELLO		No	10/07/1975	TRASFERIMENTO A TITOLO GRATUITO	Valore catastale	230,75	230,75	0,00	AGENZIA FORESTALE REGIONALE	
26136	TERRENI AGRICOLI	1.2.2.02.13.01.001	Indisponibile	61	77	740	PG	CITTA' DI CASTELLO		No	10/07/1975	TRASFERIMENTO A TITOLO GRATUITO	Valore catastale	37,38	37,38	0,00	AGENZIA FORESTALE REGIONALE	
26137	TERRENI AGRICOLI	1.2.2.02.13.01.001	Indisponibile	61	78	380	PG	CITTA' DI CASTELLO		No	10/07/1975	TRASFERIMENTO A TITOLO GRATUITO	Valore catastale	32,50	32,50	0,00	AGENZIA FORESTALE REGIONALE	
26138	TERRENI AGRICOLI	1.2.2.02.13.01.001	Indisponibile	61	79	6.980	PG	CITTA' DI CASTELLO		No	10/07/1975	TRASFERIMENTO A TITOLO GRATUITO	Valore catastale	2.343,25	2.343,25	0,00	AGENZIA FORESTALE REGIONALE	
26139	TERRENI AGRICOLI	1.2.2.02.13.01.001	Indisponibile	61	80	660	PG	CITTA' DI CASTELLO		No	10/07/1975	TRASFERIMENTO A TITOLO GRATUITO	Valore catastale	55,25	55,25	0,00	AGENZIA FORESTALE REGIONALE	
26140	TERRENI AGRICOLI	1.2.2.02.13.01.001	Indisponibile	61	81	4.470	PG	CITTA' DI CASTELLO		No	10/07/1975	TRASFERIMENTO A TITOLO GRATUITO	Valore catastale	2.063,75	2.063,75	0,00	AGENZIA FORESTALE REGIONALE	

Sviluppameta S.p.A.

PATRIMONIO IMMOBILIARE REGIONE UMBRIA
 Prospetto Terreni al 31/12/2021

Numero Matricola (da sistema informativo)	Classificazione secondo il piano dei conti dello Stato Patrimoniale in base al D.lgs. 118/2011 (Descrizione)	Classificazione secondo il piano dei conti dello Stato Patrimoniale in base al D.lgs. 118/2011 (Codice)	Classificazione ai sensi del codice civile (demaniale/affondata/iva, indisponibile)	Foglio	Particella	Superficie mq	Provincia	Comune	Località	Bene soggetto ad ammortamento	Data di acquisizione	Modalità di acquisizione	Criterio di valutazione secondo i principi del D.lgs. 118/2011	Valore dell'immobile secondo il D.lgs. 118/2011 al 31/12/2021 (euro)	Valore dell'immobile secondo il D.lgs. 118/2011 al 31/12/2020 (euro)	Differenziale al 31/12/2021 al 31/12/2020 (euro)	Ente Gestore	Note
26141	TERRENI AGRICOLI	1.2.2.02.13.01.001	Indisponibile	61	82	11.410	PG	CITTA' DI CASTELLO		No	10/07/1975	TRASFERIMENTO A TITOLO GRATUITO	Valore catastale	575,25	575,25	0,00	AGENZIA FORESTALE REGIONALE	
26142	TERRENI AGRICOLI	1.2.2.02.13.01.001	Indisponibile	61	83	2.910	PG	CITTA' DI CASTELLO		No	10/07/1975	TRASFERIMENTO A TITOLO GRATUITO	Valore catastale	1.343,88	1.343,88	0,00	AGENZIA FORESTALE REGIONALE	
26143	TERRENI AGRICOLI	1.2.2.02.13.01.001	Indisponibile	61	84	1.680	PG	CITTA' DI CASTELLO		No	10/07/1975	TRASFERIMENTO A TITOLO GRATUITO	Valore catastale	84,50	84,50	0,00	AGENZIA FORESTALE REGIONALE	
26144	TERRENI AGRICOLI	1.2.2.02.13.01.001	Indisponibile	61	85	5.160	PG	CITTA' DI CASTELLO		No	10/07/1975	TRASFERIMENTO A TITOLO GRATUITO	Valore catastale	2.382,25	2.382,25	0,00	AGENZIA FORESTALE REGIONALE	
26145	TERRENI AGRICOLI	1.2.2.02.13.01.001	Indisponibile	61	86	6.210	PG	CITTA' DI CASTELLO		No	10/07/1975	TRASFERIMENTO A TITOLO GRATUITO	Valore catastale	2.094,88	2.094,88	0,00	AGENZIA FORESTALE REGIONALE	
26146	TERRENI AGRICOLI	1.2.2.02.13.01.001	Indisponibile	61	87	1.800	PG	CITTA' DI CASTELLO		No	10/07/1975	TRASFERIMENTO A TITOLO GRATUITO	Valore catastale	120,25	120,25	0,00	AGENZIA FORESTALE REGIONALE	
26147	TERRENI AGRICOLI	1.2.2.02.13.01.001	Indisponibile	61	88	2.340	PG	CITTA' DI CASTELLO		No	10/07/1975	TRASFERIMENTO A TITOLO GRATUITO	Valore catastale	1.080,63	1.080,63	0,00	AGENZIA FORESTALE REGIONALE	
26148	TERRENI AGRICOLI	1.2.2.02.13.01.001	Indisponibile	75	9	510	PG	CITTA' DI CASTELLO		No	10/07/1975	TRASFERIMENTO A TITOLO GRATUITO	Valore catastale	34,13	34,13	0,00	AGENZIA FORESTALE REGIONALE	
26149	TERRENI AGRICOLI	1.2.2.02.13.01.001	Indisponibile	75	10	2.680	PG	CITTA' DI CASTELLO		No	10/07/1975	TRASFERIMENTO A TITOLO GRATUITO	Valore catastale	900,25	900,25	0,00	AGENZIA FORESTALE REGIONALE	
26150	TERRENI AGRICOLI	1.2.2.02.13.01.001	Indisponibile	75	11	6.320	PG	CITTA' DI CASTELLO		No	10/07/1975	TRASFERIMENTO A TITOLO GRATUITO	Valore catastale	2.916,88	2.916,88	0,00	AGENZIA FORESTALE REGIONALE	
26151	TERRENI AGRICOLI	1.2.2.02.13.01.001	Indisponibile	75	12	12.830	PG	CITTA' DI CASTELLO		No	10/07/1975	TRASFERIMENTO A TITOLO GRATUITO	Valore catastale	4.306,25	4.306,25	0,00	AGENZIA FORESTALE REGIONALE	
26152	TERRENI AGRICOLI	1.2.2.02.13.01.001	Indisponibile	75	15	2.730	PG	CITTA' DI CASTELLO		No	10/07/1975	TRASFERIMENTO A TITOLO GRATUITO	Valore catastale	1.259,38	1.259,38	0,00	AGENZIA FORESTALE REGIONALE	
26154	TERRENI AGRICOLI	1.2.2.02.13.01.001	Indisponibile	75	18	41.770	PG	CITTA' DI CASTELLO		No	10/07/1975	TRASFERIMENTO A TITOLO GRATUITO	Valore catastale	3.505,13	3.505,13	0,00	AGENZIA FORESTALE REGIONALE	
26155	TERRENI AGRICOLI	1.2.2.02.13.01.001	Indisponibile	75	19	13.670	PG	CITTA' DI CASTELLO		No	10/07/1975	TRASFERIMENTO A TITOLO GRATUITO	Valore catastale	918,13	918,13	0,00	AGENZIA FORESTALE REGIONALE	
26156	TERRENI AGRICOLI	1.2.2.02.13.01.001	Indisponibile	75	20	1.680	PG	CITTA' DI CASTELLO		No	10/07/1975	TRASFERIMENTO A TITOLO GRATUITO	Valore catastale	141,38	141,38	0,00	AGENZIA FORESTALE REGIONALE	
26157	TERRENI AGRICOLI	1.2.2.02.13.01.001	Indisponibile	75	21	11.540	PG	CITTA' DI CASTELLO		No	10/07/1975	TRASFERIMENTO A TITOLO GRATUITO	Valore catastale	484,25	484,25	0,00	AGENZIA FORESTALE REGIONALE	
26158	TERRENI AGRICOLI	1.2.2.02.13.01.001	Indisponibile	75	22	6.620	PG	CITTA' DI CASTELLO		No	10/07/1975	TRASFERIMENTO A TITOLO GRATUITO	Valore catastale	555,75	555,75	0,00	AGENZIA FORESTALE REGIONALE	
26159	TERRENI AGRICOLI	1.2.2.02.13.01.001	Indisponibile	75	23	4.650	PG	CITTA' DI CASTELLO		No	10/07/1975	TRASFERIMENTO A TITOLO GRATUITO	Valore catastale	1.553,50	1.553,50	0,00	AGENZIA FORESTALE REGIONALE	
26160	TERRENI AGRICOLI	1.2.2.02.13.01.001	Indisponibile	75	24	1.980	PG	CITTA' DI CASTELLO		No	10/07/1975	TRASFERIMENTO A TITOLO GRATUITO	Valore catastale	688,13	688,13	0,00	AGENZIA FORESTALE REGIONALE	
26161	TERRENI AGRICOLI	1.2.2.02.13.01.001	Indisponibile	75	25	4.700	PG	CITTA' DI CASTELLO		No	10/07/1975	TRASFERIMENTO A TITOLO GRATUITO	Valore catastale	1.577,88	1.577,88	0,00	AGENZIA FORESTALE REGIONALE	
26162	TERRENI AGRICOLI	1.2.2.02.13.01.001	Indisponibile	75	39	6.670	PG	CITTA' DI CASTELLO		No	10/07/1975	TRASFERIMENTO A TITOLO GRATUITO	Valore catastale	3.079,38	3.079,38	0,00	AGENZIA FORESTALE REGIONALE	

Sviluppameta S.p.A.

PATRIMONIO IMMOBILIARE REGIONE UMBRIA
 Prospetto Terreni al 31/12/2021

Numero Matricola (da sistema informativo)	Classificazione secondo il piano dei conti dello Stato Patrimoniale in base al D.lgs. 118/2011 (Descrizione)	Classificazione secondo il piano dei conti dello Stato Patrimoniale in base al D.lgs. 118/2011 (Codice)	Classificazione ai sensi del codice civile (demaniale/rispondi- bile, indisponibile)	Foglio	Particella	Superficie mq	Provincia	Comune	Località	Bene soggetto ad ammortamento	Data di acquisizione	Modalità di acquisizione	Criterio di valutazione secondo i principi del D.lgs. 118/2011	Valore dell'immobile secondo il D.lgs. 118/2011 al 31/12/2021 (euro)	Differenza (+/-) al 31/12/2021 (euro)	Ente Gestore	Note
26163	TERRENI AGRICOLI	1.2.2.02.13.01.001	Indisponibile	77	46	3.220	PG	CITTA' DI CASTELLO		No	10/07/1975	TRASFERIMENTO A TITOLO GRATUITO	Valore catastale	351,00	0,00	AGENZIA FORESTALE REGIONALE	
26164	TERRENI AGRICOLI	1.2.2.02.13.01.001	Indisponibile	77	47	7.740	PG	CITTA' DI CASTELLO		No	10/07/1975	TRASFERIMENTO A TITOLO GRATUITO	Valore catastale	3.573,38	0,00	AGENZIA FORESTALE REGIONALE	
26165	TERRENI AGRICOLI	1.2.2.02.13.01.001	Indisponibile	77	50	49.230	PG	CITTA' DI CASTELLO		No	10/07/1975	TRASFERIMENTO A TITOLO GRATUITO	Valore catastale	3.305,25	0,00	AGENZIA FORESTALE REGIONALE	
26166	TERRENI AGRICOLI	1.2.2.02.13.01.001	Indisponibile	77	53	39.490	PG	CITTA' DI CASTELLO		No	10/07/1975	TRASFERIMENTO A TITOLO GRATUITO	Valore catastale	3.313,38	0,00	AGENZIA FORESTALE REGIONALE	
26167	TERRENI AGRICOLI	1.2.2.02.13.01.001	Indisponibile	77	62	66.040	PG	CITTA' DI CASTELLO		No	10/07/1975	TRASFERIMENTO A TITOLO GRATUITO	Valore catastale	7.205,25	0,00	AGENZIA FORESTALE REGIONALE	
26168	TERRENI AGRICOLI	1.2.2.02.13.01.001	Indisponibile	77	63	1.870	PG	CITTA' DI CASTELLO		No	10/07/1975	TRASFERIMENTO A TITOLO GRATUITO	Valore catastale	235,63	0,00	AGENZIA FORESTALE REGIONALE	
26169	TERRENI AGRICOLI	1.2.2.02.13.01.001	Indisponibile	77	64	220	PG	CITTA' DI CASTELLO		No	10/07/1975	TRASFERIMENTO A TITOLO GRATUITO	Valore catastale	17,88	0,00	AGENZIA FORESTALE REGIONALE	
26170	TERRENI AGRICOLI	1.2.2.02.13.01.001	Indisponibile	77	65	13.430	PG	CITTA' DI CASTELLO		No	10/07/1975	TRASFERIMENTO A TITOLO GRATUITO	Valore catastale	6.199,38	0,00	AGENZIA FORESTALE REGIONALE	
26171	TERRENI AGRICOLI	1.2.2.02.13.01.001	Indisponibile	77	66	2.110	PG	CITTA' DI CASTELLO		No	10/07/1975	TRASFERIMENTO A TITOLO GRATUITO	Valore catastale	177,13	0,00	AGENZIA FORESTALE REGIONALE	
26172	TERRENI AGRICOLI	1.2.2.02.13.01.001	Indisponibile	77	73	4.850	PG	CITTA' DI CASTELLO		No	10/07/1975	TRASFERIMENTO A TITOLO GRATUITO	Valore catastale	406,25	0,00	AGENZIA FORESTALE REGIONALE	
26173	TERRENI AGRICOLI	1.2.2.02.13.01.001	Indisponibile	78	4	33.080	PG	CITTA' DI CASTELLO		No	10/07/1975	TRASFERIMENTO A TITOLO GRATUITO	Valore catastale	15.268,50	0,00	AGENZIA FORESTALE REGIONALE	
26174	TERRENI AGRICOLI	1.2.2.02.13.01.001	Indisponibile	78	5	141.720	PG	CITTA' DI CASTELLO		No	10/07/1975	TRASFERIMENTO A TITOLO GRATUITO	Valore catastale	47.575,13	0,00	AGENZIA FORESTALE REGIONALE	
26175	TERRENI AGRICOLI	1.2.2.02.13.01.001	Indisponibile	78	11	1.810	PG	CITTA' DI CASTELLO		No	10/07/1975	TRASFERIMENTO A TITOLO GRATUITO	Valore catastale	151,13	0,00	AGENZIA FORESTALE REGIONALE	
26176	TERRENI AGRICOLI	1.2.2.02.13.01.001	Indisponibile	78	12	5.880	PG	CITTA' DI CASTELLO		No	26/05/1986	TRASFERIMENTO A TITOLO GRATUITO	Valore catastale	1.974,38	0,00	AGENZIA FORESTALE REGIONALE	
26177	TERRENI AGRICOLI	1.2.2.02.13.01.001	Indisponibile	78	13	7.960	PG	CITTA' DI CASTELLO		No	26/05/1986	TRASFERIMENTO A TITOLO GRATUITO	Valore catastale	667,88	0,00	AGENZIA FORESTALE REGIONALE	
26178	TERRENI AGRICOLI	1.2.2.02.13.01.001	Indisponibile	78	14	5.380	PG	CITTA' DI CASTELLO		No	26/05/1986	TRASFERIMENTO A TITOLO GRATUITO	Valore catastale	1.805,38	0,00	AGENZIA FORESTALE REGIONALE	
26179	TERRENI AGRICOLI	1.2.2.02.13.01.001	Indisponibile	78	15	2.760	PG	CITTA' DI CASTELLO		No	26/05/1986	TRASFERIMENTO A TITOLO GRATUITO	Valore catastale	115,38	0,00	AGENZIA FORESTALE REGIONALE	
26180	TERRENI AGRICOLI	1.2.2.02.13.01.001	Indisponibile	78	16	26.200	PG	CITTA' DI CASTELLO		No	10/07/1975	TRASFERIMENTO A TITOLO GRATUITO	Valore catastale	1.759,25	0,00	AGENZIA FORESTALE REGIONALE	
26181	TERRENI AGRICOLI	1.2.2.02.13.01.001	Indisponibile	78	17	680	PG	CITTA' DI CASTELLO		No	10/07/1975	TRASFERIMENTO A TITOLO GRATUITO	Valore catastale	303,88	0,00	AGENZIA FORESTALE REGIONALE	
26182	TERRENI AGRICOLI	1.2.2.02.13.01.001	Indisponibile	78	18	65.310	PG	CITTA' DI CASTELLO		No	10/07/1975	TRASFERIMENTO A TITOLO GRATUITO	Valore catastale	5.481,13	0,00	AGENZIA FORESTALE REGIONALE	
26183	TERRENI AGRICOLI	1.2.2.02.13.01.001	Indisponibile	78	19	67.330	PG	CITTA' DI CASTELLO		No	10/07/1975	TRASFERIMENTO A TITOLO GRATUITO	Valore catastale	5.650,13	0,00	AGENZIA FORESTALE REGIONALE	

Sviluppameta S.p.A.

PATRIMONIO IMMOBILIARE REGIONE UMBRIA
 Prospetto Terreni al 31/12/2021

Numero di sistema informativo	Classificazione secondo il piano dei conti dello Stato Patrimoniale in base al D.lgs. 118/2011 (Descrizione)	Classificazione secondo il piano dei conti dello Stato Patrimoniale in base al D.lgs. 118/2011 (Codice)	Classificazione ai sensi del codice civile (demaniale/affidatario/alt., indisponibile)	Foglio	Particella	Superficie mq	Provincia	Comune	Località	Bene soggetto ad ammortamento	Data di acquisizione	Modalità di acquisizione	Criterio di valutazione secondo i principi del D.lgs. 118/2011	Valore dell'immobile secondo il D.lgs. 118/2021 al 31/12/2021 (euro)	Valore dell'immobile secondo il D.lgs. 118/2011 al 31/12/2020 (euro)	Differenza (+, -) al 31/12/2021	Ente Gestore	Note
26184	TERRENI AGRICOLI	1.2.2.02.13.01.001	Indisponibile	78	20	24.830	PG	CITTA' DI CASTELLO		No	10/07/1975	TRASFERIMENTO A TITOLO GRATUITO	Valore catastale	1.867,25	1.867,25	0,00	AGENZIA FORESTALE REGIONALE	
26185	TERRENI AGRICOLI	1.2.2.02.13.01.001	Indisponibile	78	21	3.650	PG	CITTA' DI CASTELLO		No	10/07/1975	TRASFERIMENTO A TITOLO GRATUITO	Valore catastale	1.225,25	1.225,25	0,00	AGENZIA FORESTALE REGIONALE	
26186	TERRENI AGRICOLI	1.2.2.02.13.01.001	Indisponibile	78	22	16.070	PG	CITTA' DI CASTELLO		No	10/07/1975	TRASFERIMENTO A TITOLO GRATUITO	Valore catastale	1.079,00	1.079,00	0,00	AGENZIA FORESTALE REGIONALE	
26187	TERRENI AGRICOLI	1.2.2.02.13.01.001	Indisponibile	78	23	4.170	PG	CITTA' DI CASTELLO		No	10/07/1975	TRASFERIMENTO A TITOLO GRATUITO	Valore catastale	1.399,13	1.399,13	0,00	AGENZIA FORESTALE REGIONALE	
26188	TERRENI AGRICOLI	1.2.2.02.13.01.001	Indisponibile	78	24	340	PG	CITTA' DI CASTELLO		No	10/07/1975	TRASFERIMENTO A TITOLO GRATUITO	Valore catastale	29,25	29,25	0,00	AGENZIA FORESTALE REGIONALE	
26189	TERRENI AGRICOLI	1.2.2.02.13.01.001	Indisponibile	78	25	1.230	PG	CITTA' DI CASTELLO		No	10/07/1975	TRASFERIMENTO A TITOLO GRATUITO	Valore catastale	412,75	412,75	0,00	AGENZIA FORESTALE REGIONALE	
26190	TERRENI AGRICOLI	1.2.2.02.13.01.001	Indisponibile	78	26	76.310	PG	CITTA' DI CASTELLO		No	10/07/1975	TRASFERIMENTO A TITOLO GRATUITO	Valore catastale	6.404,13	6.404,13	0,00	AGENZIA FORESTALE REGIONALE	
26191	TERRENI AGRICOLI	1.2.2.02.13.01.001	Indisponibile	78	27	6.220	PG	CITTA' DI CASTELLO		No	10/07/1975	TRASFERIMENTO A TITOLO GRATUITO	Valore catastale	2.088,13	2.088,13	0,00	AGENZIA FORESTALE REGIONALE	
26192	TERRENI AGRICOLI	1.2.2.02.13.01.001	Indisponibile	78	28	23.000	PG	CITTA' DI CASTELLO		No	10/07/1975	TRASFERIMENTO A TITOLO GRATUITO	Valore catastale	2.509,00	2.509,00	0,00	AGENZIA FORESTALE REGIONALE	
26193	TERRENI AGRICOLI	1.2.2.02.13.01.001	Indisponibile	78	30	1.200	PG	CITTA' DI CASTELLO		No	10/07/1975	TRASFERIMENTO A TITOLO GRATUITO	Valore catastale	100,75	100,75	0,00	AGENZIA FORESTALE REGIONALE	
26194	TERRENI AGRICOLI	1.2.2.02.13.01.001	Indisponibile	78	31	15.310	PG	CITTA' DI CASTELLO		No	28/05/1980	TRASFERIMENTO A TITOLO GRATUITO	Valore catastale	1.285,38	1.285,38	0,00	AGENZIA FORESTALE REGIONALE	
26195	TERRENI AGRICOLI	1.2.2.02.13.01.001	Indisponibile	78	32	6.220	PG	CITTA' DI CASTELLO		No	28/05/1980	TRASFERIMENTO A TITOLO GRATUITO	Valore catastale	2.871,38	2.871,38	0,00	AGENZIA FORESTALE REGIONALE	
26196	TERRENI AGRICOLI	1.2.2.02.13.01.001	Indisponibile	78	33	13.080	PG	CITTA' DI CASTELLO		No	28/05/1980	TRASFERIMENTO A TITOLO GRATUITO	Valore catastale	4.390,75	4.390,75	0,00	AGENZIA FORESTALE REGIONALE	
26197	TERRENI AGRICOLI	1.2.2.02.13.01.001	Indisponibile	78	36	7.270	PG	CITTA' DI CASTELLO		No	28/05/1980	TRASFERIMENTO A TITOLO GRATUITO	Valore catastale	3.355,63	3.355,63	0,00	AGENZIA FORESTALE REGIONALE	
26198	TERRENI AGRICOLI	1.2.2.02.13.01.001	Indisponibile	78	37	23.000	PG	CITTA' DI CASTELLO		No	28/05/1980	TRASFERIMENTO A TITOLO GRATUITO	Valore catastale	10.616,13	10.616,13	0,00	AGENZIA FORESTALE REGIONALE	
26199	TERRENI AGRICOLI	1.2.2.02.13.01.001	Indisponibile	78	38	1.050	PG	CITTA' DI CASTELLO		No	28/05/1980	TRASFERIMENTO A TITOLO GRATUITO	Valore catastale	97,50	97,50	0,00	AGENZIA FORESTALE REGIONALE	
26201	TERRENI AGRICOLI	1.2.2.02.13.01.001	Indisponibile	78	41	6.390	PG	CITTA' DI CASTELLO		No	28/05/1980	TRASFERIMENTO A TITOLO GRATUITO	Valore catastale	1.340,63	1.340,63	0,00	AGENZIA FORESTALE REGIONALE	
26204	TERRENI AGRICOLI	1.2.2.02.13.01.001	Indisponibile	78	44	5.570	PG	CITTA' DI CASTELLO		No	28/05/1980	TRASFERIMENTO A TITOLO GRATUITO	Valore catastale	1.870,38	1.870,38	0,00	AGENZIA FORESTALE REGIONALE	
26205	TERRENI AGRICOLI	1.2.2.02.13.01.001	Indisponibile	78	45	420	PG	CITTA' DI CASTELLO		No	28/05/1980	TRASFERIMENTO A TITOLO GRATUITO	Valore catastale	35,75	35,75	0,00	AGENZIA FORESTALE REGIONALE	
26206	TERRENI AGRICOLI	1.2.2.02.13.01.001	Indisponibile	78	46	620	PG	CITTA' DI CASTELLO		No	28/05/1980	TRASFERIMENTO A TITOLO GRATUITO	Valore catastale	208,00	208,00	0,00	AGENZIA FORESTALE REGIONALE	
26209	TERRENI AGRICOLI	1.2.2.02.13.01.001	Indisponibile	78	49	2.700	PG	CITTA' DI CASTELLO		No	28/05/1980	TRASFERIMENTO A TITOLO GRATUITO	Valore catastale	1.246,38	1.246,38	0,00	AGENZIA FORESTALE REGIONALE	

Sviluppamaria S.p.A.

PATRIMONIO IMMOBILIARE REGIONE UMBRIA
 Prospetto Terreni al 31/12/2021

Numero di sistema informativo	Classificazione secondo il piano dei conti dello Stato Patrimoniale in base al D.lgs. 118/2011 (Descrizione)	Classificazione secondo il piano dei conti dello Stato Patrimoniale in base al D.lgs. 118/2011 (Codice)	Classificazione ai sensi del codice civile (demaniale/affondata/iva, indisponibile)	Foglio	Particella	Superficie mq	Provincia	Comune	Località	Bene soggetto ad ammortamento	Data di acquisizione	Modalità di acquisizione	Criterio di valutazione secondo i principi del D.lgs. 118/2011	Valore dell'immobile secondo il D.lgs. 118/2021 al 31/12/2021 (euro)	Valore dell'immobile secondo il D.lgs. 118/2011 al 31/12/2020 (euro)	Differenza (+, -) al 31/12/2021	Ente Gestore	Note
26214	TERRENI AGRICOLI	1.2.2.02.13.01.001	Indisponibile	78	56	77.850	PG	CITTA' DI CASTELLO		No	10/07/1975	TRASFERIMENTO A TITOLO GRATUITO	Valore catastale	7.187,38	7.187,38	0,00	AGENZIA FORESTALE REGIONALE	
26215	TERRENI AGRICOLI	1.2.2.02.13.01.001	Indisponibile	78	57	9,080	PG	CITTA' DI CASTELLO		No	10/07/1975	TRASFERIMENTO A TITOLO GRATUITO	Valore catastale	3.048,50	3.048,50	0,00	AGENZIA FORESTALE REGIONALE	
26216	TERRENI AGRICOLI	1.2.2.02.13.01.001	Indisponibile	78	58	50,030	PG	CITTA' DI CASTELLO		No	10/07/1975	TRASFERIMENTO A TITOLO GRATUITO	Valore catastale	4.199,00	4.199,00	0,00	AGENZIA FORESTALE REGIONALE	
26217	TERRENI AGRICOLI	1.2.2.02.13.01.001	Indisponibile	78	59	3,360	PG	CITTA' DI CASTELLO		No	10/07/1975	TRASFERIMENTO A TITOLO GRATUITO	Valore catastale	1.127,75	1.127,75	0,00	AGENZIA FORESTALE REGIONALE	
26218	TERRENI AGRICOLI	1.2.2.02.13.01.001	Indisponibile	78	60	2,720	PG	CITTA' DI CASTELLO		No	10/07/1975	TRASFERIMENTO A TITOLO GRATUITO	Valore catastale	913,25	913,25	0,00	AGENZIA FORESTALE REGIONALE	
26219	TERRENI AGRICOLI	1.2.2.02.13.01.001	Indisponibile	78	61	8,080	PG	CITTA' DI CASTELLO		No	10/07/1975	TRASFERIMENTO A TITOLO GRATUITO	Valore catastale	68,25	68,25	0,00	AGENZIA FORESTALE REGIONALE	
26220	TERRENI AGRICOLI	1.2.2.02.13.01.001	Indisponibile	78	62	20,060	PG	CITTA' DI CASTELLO		No	10/07/1975	TRASFERIMENTO A TITOLO GRATUITO	Valore catastale	9.259,25	9.259,25	0,00	AGENZIA FORESTALE REGIONALE	
26221	TERRENI AGRICOLI	1.2.2.02.13.01.001	Indisponibile	78	64	16,890	PG	CITTA' DI CASTELLO		No	10/07/1975	TRASFERIMENTO A TITOLO GRATUITO	Valore catastale	5.603,00	5.603,00	0,00	AGENZIA FORESTALE REGIONALE	
26222	TERRENI AGRICOLI	1.2.2.02.13.01.001	Indisponibile	78	65	26,000	PG	CITTA' DI CASTELLO		No	10/07/1975	TRASFERIMENTO A TITOLO GRATUITO	Valore catastale	12.000,63	12.000,63	0,00	AGENZIA FORESTALE REGIONALE	
26223	TERRENI AGRICOLI	1.2.2.02.13.01.001	Indisponibile	78	66	9,050	PG	CITTA' DI CASTELLO		No	10/07/1975	TRASFERIMENTO A TITOLO GRATUITO	Valore catastale	3.038,75	3.038,75	0,00	AGENZIA FORESTALE REGIONALE	
26224	TERRENI AGRICOLI	1.2.2.02.13.01.001	Indisponibile	78	67	28,360	PG	CITTA' DI CASTELLO		No	28/05/1986	TRASFERIMENTO A TITOLO GRATUITO	Valore catastale	1.904,50	1.904,50	0,00	AGENZIA FORESTALE REGIONALE	
26225	TERRENI AGRICOLI	1.2.2.02.13.01.001	Indisponibile	78	68	37,170	PG	CITTA' DI CASTELLO		No	28/05/1986	TRASFERIMENTO A TITOLO GRATUITO	Valore catastale	12.478,38	12.478,38	0,00	AGENZIA FORESTALE REGIONALE	
26226	TERRENI AGRICOLI	1.2.2.02.13.01.001	Indisponibile	78	69	1,340	PG	CITTA' DI CASTELLO		No	10/07/1975	TRASFERIMENTO A TITOLO GRATUITO	Valore catastale	112,13	112,13	0,00	AGENZIA FORESTALE REGIONALE	
26227	TERRENI AGRICOLI	1.2.2.02.13.01.001	Indisponibile	78	70	1,070	PG	CITTA' DI CASTELLO		No	10/07/1975	TRASFERIMENTO A TITOLO GRATUITO	Valore catastale	484,00	484,00	0,00	AGENZIA FORESTALE REGIONALE	
26228	TERRENI AGRICOLI	1.2.2.02.13.01.001	Indisponibile	78	71	1,820	PG	CITTA' DI CASTELLO		No	10/07/1975	TRASFERIMENTO A TITOLO GRATUITO	Valore catastale	76,38	76,38	0,00	AGENZIA FORESTALE REGIONALE	
26229	TERRENI AGRICOLI	1.2.2.02.13.01.001	Indisponibile	78	75	320	PG	CITTA' DI CASTELLO		No	10/07/1975	TRASFERIMENTO A TITOLO GRATUITO	Valore catastale	107,25	107,25	0,00	AGENZIA FORESTALE REGIONALE	
26230	TERRENI AGRICOLI	1.2.2.02.13.01.001	Indisponibile	78	76	5,470	PG	CITTA' DI CASTELLO		No	10/07/1975	TRASFERIMENTO A TITOLO GRATUITO	Valore catastale	229,13	229,13	0,00	AGENZIA FORESTALE REGIONALE	
26231	TERRENI AGRICOLI	1.2.2.02.13.01.001	Indisponibile	78	77	9,450	PG	CITTA' DI CASTELLO		No	10/07/1975	TRASFERIMENTO A TITOLO GRATUITO	Valore catastale	4.353,38	4.353,38	0,00	AGENZIA FORESTALE REGIONALE	
26232	TERRENI AGRICOLI	1.2.2.02.13.01.001	Indisponibile	78	78	250	PG	CITTA' DI CASTELLO		No	10/07/1975	TRASFERIMENTO A TITOLO GRATUITO	Valore catastale	22,75	22,75	0,00	AGENZIA FORESTALE REGIONALE	
26233	TERRENI AGRICOLI	1.2.2.02.13.01.001	Indisponibile	78	79	4,220	PG	CITTA' DI CASTELLO		No	10/07/1975	TRASFERIMENTO A TITOLO GRATUITO	Valore catastale	282,75	282,75	0,00	AGENZIA FORESTALE REGIONALE	
26234	TERRENI AGRICOLI	1.2.2.02.13.01.001	Indisponibile	78	80	480	PG	CITTA' DI CASTELLO		No	10/07/1975	TRASFERIMENTO A TITOLO GRATUITO	Valore catastale	169,88	169,88	0,00	AGENZIA FORESTALE REGIONALE	

Sviluppameta S.p.A.

PATRIMONIO IMMOBILIARE REGIONE UMBRIA
 Prospetto Terreni al 31/12/2021

Numero di catasto (da sistema informativo)	Classificazione secondo il piano dei conti dello Stato Patrimoniale in base al D.lgs. 118/2011 (Descrizione)	Classificazione secondo il piano dei conti dello Stato Patrimoniale in base al D.lgs. 118/2011 (Codice)	Classificazione ai sensi del codice civile (demaniale/rispondi- bile, indisponibile)	Foglio	Particella	Superficie mq	Provincia	Comune	Località	Bene soggetto ad ammortamento	Data di acquisizione	Modalità di acquisizione	Criterio di valutazione secondo i principi del D.lgs. 118/2011	Valore dell'immobile secondo il D.lgs. 118/2011 al 31/12/2021 (euro)	Differenza (+, -) al 31/12/2021 (euro)	Ente Gestore	Note
26235	TERRENI AGRICOLI	1.2.2.02.13.01.001	Indisponibile	78	81	16.990	PG	CITTA' DI CASTELLO		No	10/07/1975	TRASFERIMENTO A TITOLO GRATUITO	Valore catastale	7.653,75	0,00	AGENZIA FORESTALE REGIONALE	
26236	TERRENI AGRICOLI	1.2.2.02.13.01.001	Indisponibile	78	82	2.330	PG	CITTA' DI CASTELLO		No	10/07/1975	TRASFERIMENTO A TITOLO GRATUITO	Valore catastale	1.075,75	0,00	AGENZIA FORESTALE REGIONALE	
26237	TERRENI AGRICOLI	1.2.2.02.13.01.001	Indisponibile	78	83	7.650	PG	CITTA' DI CASTELLO		No	10/07/1975	TRASFERIMENTO A TITOLO GRATUITO	Valore catastale	513,50	0,00	AGENZIA FORESTALE REGIONALE	
26238	TERRENI AGRICOLI	1.2.2.02.13.01.001	Indisponibile	78	84	950	PG	CITTA' DI CASTELLO		No	10/07/1975	TRASFERIMENTO A TITOLO GRATUITO	Valore catastale	79,63	0,00	AGENZIA FORESTALE REGIONALE	
26239	TERRENI AGRICOLI	1.2.2.02.13.01.001	Indisponibile	78	90	4.950	PG	CITTA' DI CASTELLO		No	26/05/1980	TRASFERIMENTO A TITOLO GRATUITO	Valore catastale	2.294,75	0,00	AGENZIA FORESTALE REGIONALE	
26240	TERRENI AGRICOLI	1.2.2.02.13.01.001	Indisponibile	78	91	2.280	PG	CITTA' DI CASTELLO		No	10/07/1975	TRASFERIMENTO A TITOLO GRATUITO	Valore catastale	95,88	0,00	AGENZIA FORESTALE REGIONALE	
26241	TERRENI AGRICOLI	1.2.2.02.13.01.001	Indisponibile	78	92	5.950	PG	CITTA' DI CASTELLO		No	26/05/1980	TRASFERIMENTO A TITOLO GRATUITO	Valore catastale	466,38	0,00	AGENZIA FORESTALE REGIONALE	
26242	TERRENI AGRICOLI	1.2.2.02.13.01.001	Indisponibile	78	93	20.810	PG	CITTA' DI CASTELLO		No	26/05/1980	TRASFERIMENTO A TITOLO GRATUITO	Valore catastale	6.995,88	0,00	AGENZIA FORESTALE REGIONALE	
26243	TERRENI AGRICOLI	1.2.2.02.13.01.001	Indisponibile	78	94	1.110	PG	CITTA' DI CASTELLO		No	26/05/1980	TRASFERIMENTO A TITOLO GRATUITO	Valore catastale	511,88	0,00	AGENZIA FORESTALE REGIONALE	
26244	TERRENI AGRICOLI	1.2.2.02.13.01.001	Indisponibile	78	95	330	PG	CITTA' DI CASTELLO		No	26/05/1980	TRASFERIMENTO A TITOLO GRATUITO	Valore catastale	152,75	0,00	AGENZIA FORESTALE REGIONALE	
26245	TERRENI AGRICOLI	1.2.2.02.13.01.001	Indisponibile	78	98	100	PG	CITTA' DI CASTELLO		No	26/05/1980	TRASFERIMENTO A TITOLO GRATUITO	Valore catastale	34,13	0,00	AGENZIA FORESTALE REGIONALE	
26246	TERRENI AGRICOLI	1.2.2.02.13.01.001	Indisponibile	78	100	3.980	PG	CITTA' DI CASTELLO		No	26/05/1980	TRASFERIMENTO A TITOLO GRATUITO	Valore catastale	1.837,88	0,00	AGENZIA FORESTALE REGIONALE	
26247	TERRENI AGRICOLI	1.2.2.02.13.01.001	Indisponibile	78	101	440	PG	CITTA' DI CASTELLO		No	26/05/1980	TRASFERIMENTO A TITOLO GRATUITO	Valore catastale	29,25	0,00	AGENZIA FORESTALE REGIONALE	
26248	TERRENI AGRICOLI	1.2.2.02.13.01.001	Indisponibile	78	102	16.660	PG	CITTA' DI CASTELLO		No	26/05/1980	TRASFERIMENTO A TITOLO GRATUITO	Valore catastale	8.612,50	0,00	AGENZIA FORESTALE REGIONALE	
26249	TERRENI AGRICOLI	1.2.2.02.13.01.001	Indisponibile	78	103	4.000	PG	CITTA' DI CASTELLO		No	26/05/1980	TRASFERIMENTO A TITOLO GRATUITO	Valore catastale	1.846,00	0,00	AGENZIA FORESTALE REGIONALE	
26250	TERRENI AGRICOLI	1.2.2.02.13.01.001	Indisponibile	78	104	1.200	PG	CITTA' DI CASTELLO		No	26/05/1980	TRASFERIMENTO A TITOLO GRATUITO	Valore catastale	110,50	0,00	AGENZIA FORESTALE REGIONALE	
26252	TERRENI AGRICOLI	1.2.2.02.13.01.001	Indisponibile	78	106	6.260	PG	CITTA' DI CASTELLO		No	26/05/1980	TRASFERIMENTO A TITOLO GRATUITO	Valore catastale	420,88	0,00	AGENZIA FORESTALE REGIONALE	
26253	TERRENI AGRICOLI	1.2.2.02.13.01.001	Indisponibile	78	107	3.940	PG	CITTA' DI CASTELLO		No	26/05/1980	TRASFERIMENTO A TITOLO GRATUITO	Valore catastale	1.322,75	0,00	AGENZIA FORESTALE REGIONALE	
26254	TERRENI AGRICOLI	1.2.2.02.13.01.001	Indisponibile	78	108	36.150	PG	CITTA' DI CASTELLO		No	26/05/1980	TRASFERIMENTO A TITOLO GRATUITO	Valore catastale	12.806,63	0,00	AGENZIA FORESTALE REGIONALE	
26255	TERRENI AGRICOLI	1.2.2.02.13.01.001	Indisponibile	78	109	3.310	PG	CITTA' DI CASTELLO		No	26/05/1980	TRASFERIMENTO A TITOLO GRATUITO	Valore catastale	305,50	0,00	AGENZIA FORESTALE REGIONALE	
26256	TERRENI AGRICOLI	1.2.2.02.13.01.001	Indisponibile	78	110	810	PG	CITTA' DI CASTELLO		No	26/05/1980	TRASFERIMENTO A TITOLO GRATUITO	Valore catastale	68,25	0,00	AGENZIA FORESTALE REGIONALE	

Sviluppameta S.p.A.

PATRIMONIO IMMOBILIARE REGIONE UMBRIA
 Prospetto Terreni al 31/12/2021

Numero Matricola (da sistema informativo)	Classificazione secondo il piano dei conti dello Stato Patrimoniale in base al D.lgs. 118/2011 (Descrizione)	Classificazione secondo il piano dei conti dello Stato Patrimoniale in base al D.lgs. 118/2011 (Codice)	Classificazione ai sensi del codice civile (demaniale/affidatario/alt., indisponibile)	Foglio	Particella	Superficie mq	Provincia	Comune	Località	Bene soggetto ad ammortamento	Data di acquisizione	Modalità di acquisizione	Criterio di valutazione secondo i principi del D.lgs. 118/2011	Valore dell'immobile secondo il D.lgs. 118/2011 al 31/12/2021 (euro)	Valore dell'immobile secondo il D.lgs. 118/2011 al 31/12/2020 (euro)	Differenza (+, -) al 31/12/2021	Ente Gestore	Note
26257	TERRENI AGRICOLI	1.2.2.02.13.01.001	Indisponibile	78	111	2.570	PG	CITTA' DI CASTELLO		No	26/05/1986	TRASFERIMENTO A TITOLO GRATUITO	Valore catastale	216,13	216,13	0,00	AGENZIA FORESTALE REGIONALE	
26258	TERRENI AGRICOLI	1.2.2.02.13.01.001	Indisponibile	78	112	1.880	PG	CITTA' DI CASTELLO		No	26/05/1986	TRASFERIMENTO A TITOLO GRATUITO	Valore catastale	867,75	867,75	0,00	AGENZIA FORESTALE REGIONALE	
26259	TERRENI AGRICOLI	1.2.2.02.13.01.001	Indisponibile	78	113	6.000	PG	CITTA' DI CASTELLO		No	26/05/1986	TRASFERIMENTO A TITOLO GRATUITO	Valore catastale	2.769,00	2.769,00	0,00	AGENZIA FORESTALE REGIONALE	
26260	TERRENI AGRICOLI	1.2.2.02.13.01.001	Indisponibile	78	114	450	PG	CITTA' DI CASTELLO		No	26/05/1986	TRASFERIMENTO A TITOLO GRATUITO	Valore catastale	37,38	37,38	0,00	AGENZIA FORESTALE REGIONALE	
26261	TERRENI AGRICOLI	1.2.2.02.13.01.001	Indisponibile	78	115	13.320	PG	CITTA' DI CASTELLO		No	26/05/1986	TRASFERIMENTO A TITOLO GRATUITO	Valore catastale	6.149,00	6.149,00	0,00	AGENZIA FORESTALE REGIONALE	
26262	TERRENI AGRICOLI	1.2.2.02.13.01.001	Indisponibile	78	116	600	PG	CITTA' DI CASTELLO		No	26/05/1986	TRASFERIMENTO A TITOLO GRATUITO	Valore catastale	40,63	40,63	0,00	AGENZIA FORESTALE REGIONALE	
26263	TERRENI AGRICOLI	1.2.2.02.13.01.001	Indisponibile	78	117	220	PG	CITTA' DI CASTELLO		No	26/05/1986	TRASFERIMENTO A TITOLO GRATUITO	Valore catastale	9,75	9,75	0,00	AGENZIA FORESTALE REGIONALE	
26264	TERRENI AGRICOLI	1.2.2.02.13.01.001	Indisponibile	78	118	2.340	PG	CITTA' DI CASTELLO		No	10/07/1975	TRASFERIMENTO A TITOLO GRATUITO	Valore catastale	1.080,63	1.080,63	0,00	AGENZIA FORESTALE REGIONALE	
26265	TERRENI AGRICOLI	1.2.2.02.13.01.001	Indisponibile	78	119	57.620	PG	CITTA' DI CASTELLO		No	10/07/1975	TRASFERIMENTO A TITOLO GRATUITO	Valore catastale	6.267,13	6.267,13	0,00	AGENZIA FORESTALE REGIONALE	
26266	TERRENI AGRICOLI	1.2.2.02.13.01.001	Indisponibile	79	1	370	PG	CITTA' DI CASTELLO		No	26/05/1986	TRASFERIMENTO A TITOLO GRATUITO	Valore catastale	17,88	17,88	0,00	AGENZIA FORESTALE REGIONALE	
26267	TERRENI AGRICOLI	1.2.2.02.13.01.001	Indisponibile	79	2	3.060	PG	CITTA' DI CASTELLO		No	26/05/1986	TRASFERIMENTO A TITOLO GRATUITO	Valore catastale	1.412,13	1.412,13	0,00	AGENZIA FORESTALE REGIONALE	
26268	TERRENI AGRICOLI	1.2.2.02.13.01.001	Indisponibile	79	6	11.300	PG	CITTA' DI CASTELLO		No	26/05/1986	TRASFERIMENTO A TITOLO GRATUITO	Valore catastale	3.762,75	3.762,75	0,00	AGENZIA FORESTALE REGIONALE	
26270	TERRENI AGRICOLI	1.2.2.02.13.01.001	Indisponibile	79	7	1.460	PG	CITTA' DI CASTELLO		No	26/05/1986	TRASFERIMENTO A TITOLO GRATUITO	Valore catastale	497,25	497,25	0,00	AGENZIA FORESTALE REGIONALE	
26271	TERRENI AGRICOLI	1.2.2.02.13.01.001	Indisponibile	79	8	7.280	PG	CITTA' DI CASTELLO		No	26/05/1986	TRASFERIMENTO A TITOLO GRATUITO	Valore catastale	794,63	794,63	0,00	AGENZIA FORESTALE REGIONALE	
26274	TERRENI AGRICOLI	1.2.2.02.13.01.001	Indisponibile	79	11	2.680	PG	CITTA' DI CASTELLO		No	26/05/1986	TRASFERIMENTO A TITOLO GRATUITO	Valore catastale	1.241,50	1.241,50	0,00	AGENZIA FORESTALE REGIONALE	
26275	TERRENI AGRICOLI	1.2.2.02.13.01.001	Indisponibile	79	12	19.240	PG	CITTA' DI CASTELLO		No	26/05/1986	TRASFERIMENTO A TITOLO GRATUITO	Valore catastale	1.615,25	1.615,25	0,00	AGENZIA FORESTALE REGIONALE	
26276	TERRENI AGRICOLI	1.2.2.02.13.01.001	Indisponibile	79	13	3.240	PG	CITTA' DI CASTELLO		No	26/05/1986	TRASFERIMENTO A TITOLO GRATUITO	Valore catastale	1.067,13	1.067,13	0,00	AGENZIA FORESTALE REGIONALE	
26277	TERRENI AGRICOLI	1.2.2.02.13.01.001	Indisponibile	79	14	11.450	PG	CITTA' DI CASTELLO		No	26/05/1986	TRASFERIMENTO A TITOLO GRATUITO	Valore catastale	3.843,13	3.843,13	0,00	AGENZIA FORESTALE REGIONALE	
26278	TERRENI AGRICOLI	1.2.2.02.13.01.001	Indisponibile	79	15	2.850	PG	CITTA' DI CASTELLO		No	26/05/1986	TRASFERIMENTO A TITOLO GRATUITO	Valore catastale	1.316,25	1.316,25	0,00	AGENZIA FORESTALE REGIONALE	
26279	TERRENI AGRICOLI	1.2.2.02.13.01.001	Indisponibile	79	16	3.970	PG	CITTA' DI CASTELLO		No	26/05/1986	TRASFERIMENTO A TITOLO GRATUITO	Valore catastale	1.833,00	1.833,00	0,00	AGENZIA FORESTALE REGIONALE	
26280	TERRENI AGRICOLI	1.2.2.02.13.01.001	Indisponibile	79	17	6.280	PG	CITTA' DI CASTELLO		No	26/05/1986	TRASFERIMENTO A TITOLO GRATUITO	Valore catastale	2.107,63	2.107,63	0,00	AGENZIA FORESTALE REGIONALE	

Sviluppamaria S.p.A.

PATRIMONIO IMMOBILIARE REGIONE UMBRIA
 Prospetto Terreni al 31/12/2021

Numero Matricola (da sistema informativo)	Classificazione secondo il piano dei conti dello Stato Patrimoniale in base al D.lgs. 118/2011 (Descrizione)	Classificazione secondo il piano dei conti dello Stato Patrimoniale in base al D.lgs. 118/2011 (Codice)	Classificazione ai sensi del codice civile (demaniale/rispondi- bile, indisponibile)	Foglio	Particella	Superficie mq	Provincia	Comune	Località	Bene soggetto ad ammortamento	Data di acquisizione	Modalità di acquisizione	Criterio di valutazione secondo i principi del D.lgs. 118/2011	Valore dell'immobile secondo il D.lgs. 118/2011 al 31/12/2021 (euro)	Valore dell'immobile secondo il D.lgs. 118/2011 al 31/12/2020 (euro)	Differenza (+, -) al 31/12/2021 e al 31/12/2020	Ente Gestore	Note
26281	TERRENI AGRICOLI	1.2.2.02.13.01.001	Indisponibile	79	18	4.250	PG	CITTA' DI CASTELLO		No	26/05/1986	TRASFERIMENTO A TITOLO GRATUITO	Valore catastale	1.961,38	1.961,38	0,00	AGENZIA FORESTALE REGIONALE	
26282	TERRENI AGRICOLI	1.2.2.02.13.01.001	Indisponibile	79	19	5.870	PG	CITTA' DI CASTELLO		No	10/07/1975	TRASFERIMENTO A TITOLO GRATUITO	Valore catastale	640,25	640,25	0,00	AGENZIA FORESTALE REGIONALE	
26283	TERRENI AGRICOLI	1.2.2.02.13.01.001	Indisponibile	79	20	3.310	PG	CITTA' DI CASTELLO		No	28/05/1986	TRASFERIMENTO A TITOLO GRATUITO	Valore catastale	380,75	360,75	0,00	AGENZIA FORESTALE REGIONALE	
26284	TERRENI AGRICOLI	1.2.2.02.13.01.001	Indisponibile	79	21	910	PG	CITTA' DI CASTELLO		No	28/05/1986	TRASFERIMENTO A TITOLO GRATUITO	Valore catastale	84,50	84,50	0,00	AGENZIA FORESTALE REGIONALE	
26285	TERRENI AGRICOLI	1.2.2.02.13.01.001	Indisponibile	79	22	3.330	PG	CITTA' DI CASTELLO		No	26/05/1986	TRASFERIMENTO A TITOLO GRATUITO	Valore catastale	1.537,25	1.537,25	0,00	AGENZIA FORESTALE REGIONALE	
26288	TERRENI AGRICOLI	1.2.2.02.13.01.001	Indisponibile	79	27	8.500	PG	CITTA' DI CASTELLO		No	26/05/1986	TRASFERIMENTO A TITOLO GRATUITO	Valore catastale	2.438,13	2.438,13	0,00	AGENZIA FORESTALE REGIONALE	Variazione registrata anno 2018
26289	TERRENI AGRICOLI	1.2.2.02.13.01.001	Indisponibile	79	28	48	PG	CITTA' DI CASTELLO		No	26/05/1986	TRASFERIMENTO A TITOLO GRATUITO	Valore catastale	4,88	4,88	0,00	AGENZIA FORESTALE REGIONALE	
26290	TERRENI AGRICOLI	1.2.2.02.13.01.001	Indisponibile	79	29	2.390	PG	CITTA' DI CASTELLO		No	26/05/1986	TRASFERIMENTO A TITOLO GRATUITO	Valore catastale	221,00	221,00	0,00	AGENZIA FORESTALE REGIONALE	
26291	TERRENI AGRICOLI	1.2.2.02.13.01.001	Indisponibile	79	31	15.010	PG	CITTA' DI CASTELLO		No	26/05/1986	TRASFERIMENTO A TITOLO GRATUITO	Valore catastale	5.786,63	5.786,63	0,00	AGENZIA FORESTALE REGIONALE	Variazione registrata anno 2018
26292	TERRENI AGRICOLI	1.2.2.02.13.01.001	Indisponibile	79	32	1.450	PG	CITTA' DI CASTELLO		No	26/05/1986	TRASFERIMENTO A TITOLO GRATUITO	Valore catastale	121,88	121,88	0,00	AGENZIA FORESTALE REGIONALE	
26293	TERRENI AGRICOLI	1.2.2.02.13.01.001	Indisponibile	79	33	1.630	PG	CITTA' DI CASTELLO		No	26/05/1986	TRASFERIMENTO A TITOLO GRATUITO	Valore catastale	138,50	138,50	0,00	AGENZIA FORESTALE REGIONALE	
26294	TERRENI AGRICOLI	1.2.2.02.13.01.001	Indisponibile	79	34	2.580	PG	CITTA' DI CASTELLO		No	26/05/1986	TRASFERIMENTO A TITOLO GRATUITO	Valore catastale	768,88	768,88	0,00	AGENZIA FORESTALE REGIONALE	
26295	TERRENI AGRICOLI	1.2.2.02.13.01.001	Indisponibile	79	37	8.950	PG	CITTA' DI CASTELLO		No	26/05/1986	TRASFERIMENTO A TITOLO GRATUITO	Valore catastale	2.970,50	2.970,50	0,00	AGENZIA FORESTALE REGIONALE	
26296	TERRENI AGRICOLI	1.2.2.02.13.01.001	Indisponibile	79	38	2.640	PG	CITTA' DI CASTELLO		No	26/05/1986	TRASFERIMENTO A TITOLO GRATUITO	Valore catastale	838,88	838,88	0,00	AGENZIA FORESTALE REGIONALE	
26297	TERRENI AGRICOLI	1.2.2.02.13.01.001	Indisponibile	79	39	17.080	PG	CITTA' DI CASTELLO		No	26/05/1986	TRASFERIMENTO A TITOLO GRATUITO	Valore catastale	4.319,25	4.319,25	0,00	AGENZIA FORESTALE REGIONALE	Variazione registrata anno 2018
26298	TERRENI AGRICOLI	1.2.2.02.13.01.001	Indisponibile	79	43	1.200	PG	CITTA' DI CASTELLO		No	10/07/1975	TRASFERIMENTO A TITOLO GRATUITO	Valore catastale	100,75	100,75	0,00	AGENZIA FORESTALE REGIONALE	
26299	TERRENI AGRICOLI	1.2.2.02.13.01.001	Indisponibile	79	44	2.180	PG	CITTA' DI CASTELLO		No	26/05/1986	TRASFERIMENTO A TITOLO GRATUITO	Valore catastale	183,63	183,63	0,00	AGENZIA FORESTALE REGIONALE	
26300	TERRENI AGRICOLI	1.2.2.02.13.01.001	Indisponibile	79	45	8.330	PG	CITTA' DI CASTELLO		No	26/05/1986	TRASFERIMENTO A TITOLO GRATUITO	Valore catastale	2.192,13	2.192,13	0,00	AGENZIA FORESTALE REGIONALE	Variazione di coltura anno 2017
26301	TERRENI AGRICOLI	1.2.2.02.13.01.001	Indisponibile	79	46	43.870	PG	CITTA' DI CASTELLO		No	26/05/1986	TRASFERIMENTO A TITOLO GRATUITO	Valore catastale	3.682,25	3.682,25	0,00	AGENZIA FORESTALE REGIONALE	
26302	TERRENI AGRICOLI	1.2.2.02.13.01.001	Indisponibile	79	48	5.340	PG	CITTA' DI CASTELLO		No	26/05/1986	TRASFERIMENTO A TITOLO GRATUITO	Valore catastale	389,13	389,13	0,00	AGENZIA FORESTALE REGIONALE	
26303	TERRENI AGRICOLI	1.2.2.02.13.01.001	Indisponibile	79	51	51.820	PG	CITTA' DI CASTELLO		No	26/05/1986	TRASFERIMENTO A TITOLO GRATUITO	Valore catastale	4.356,63	4.356,63	0,00	AGENZIA FORESTALE REGIONALE	

Sviluppameta S.p.A.

PATRIMONIO IMMOBILIARE REGIONE UMBRIA
 Prospetto Terreni al 31/12/2021

Numero di catasto (da sistema informativo)	Classificazione secondo il piano dei conti dello Stato Patrimoniale in base al D.lgs. 118/2011 (Descrizione)	Classificazione secondo il piano dei conti dello Stato Patrimoniale in base al D.lgs. 118/2011 (Codice)	Classificazione ai sensi del codice civile (demaniale/affidatario/alt., indisponibile)	Foglio	Particella	Superficie mq	Provincia	Comune	Località	Bene soggetto ad ammortamento	Data di acquisizione	Modalità di acquisizione	Criterio di valutazione secondo principi del D.lgs. 118/2011	Valore dell'immobile secondo D.lgs. 118/2011 al 31/12/2021 (euro)	Valore dell'immobile secondo D.lgs. 118/2011 al 31/12/2020 (euro)	Differenza (+, -) al 31/12/2021 al 31/12/2020	Ente Gestore	Note
26304	TERRENI AGRICOLI	1.2.2.02.13.01.001	Indisponibile	79	52	18.900	PG	CITTA' DI CASTELLO		No	26/05/1986	TRASFERIMENTO A TITOLO GRATUITO	Valore catastale	6.365,13	6.365,13	0,00	AGENZIA FORESTALE REGIONALE	
26305	TERRENI AGRICOLI	1.2.2.02.13.01.001	Indisponibile	79	55	1.100	PG	CITTA' DI CASTELLO		No	26/05/1986	TRASFERIMENTO A TITOLO GRATUITO	Valore catastale	92,63	92,63	0,00	AGENZIA FORESTALE REGIONALE	
26306	TERRENI AGRICOLI	1.2.2.02.13.01.001	Indisponibile	79	57	1.080	PG	CITTA' DI CASTELLO		No	26/05/1986	TRASFERIMENTO A TITOLO GRATUITO	Valore catastale	89,38	89,38	0,00	AGENZIA FORESTALE REGIONALE	
26307	TERRENI AGRICOLI	1.2.2.02.13.01.001	Indisponibile	79	58	17.510	PG	CITTA' DI CASTELLO		No	26/05/1986	TRASFERIMENTO A TITOLO GRATUITO	Valore catastale	1.174,88	1.174,88	0,00	AGENZIA FORESTALE REGIONALE	
26308	TERRENI AGRICOLI	1.2.2.02.13.01.001	Indisponibile	79	60	18.660	PG	CITTA' DI CASTELLO		No	10/07/1975	TRASFERIMENTO A TITOLO GRATUITO	Valore catastale	1.566,50	1.566,50	0,00	AGENZIA FORESTALE REGIONALE	
26309	TERRENI AGRICOLI	1.2.2.02.13.01.001	Indisponibile	79	61	6.760	PG	CITTA' DI CASTELLO		No	10/07/1975	TRASFERIMENTO A TITOLO GRATUITO	Valore catastale	453,38	453,38	0,00	AGENZIA FORESTALE REGIONALE	
26310	TERRENI AGRICOLI	1.2.2.02.13.01.001	Indisponibile	79	66	4.100	PG	CITTA' DI CASTELLO		No	26/05/1986	TRASFERIMENTO A TITOLO GRATUITO	Valore catastale	344,50	344,50	0,00	AGENZIA FORESTALE REGIONALE	
26311	TERRENI AGRICOLI	1.2.2.02.13.01.001	Indisponibile	79	70	2.940	PG	CITTA' DI CASTELLO		No	10/07/1975	TRASFERIMENTO A TITOLO GRATUITO	Valore catastale	147,88	147,88	0,00	AGENZIA FORESTALE REGIONALE	
26312	TERRENI AGRICOLI	1.2.2.02.13.01.001	Indisponibile	79	74	3.200	PG	CITTA' DI CASTELLO		No	26/05/1986	TRASFERIMENTO A TITOLO GRATUITO	Valore catastale	1.074,13	1.074,13	0,00	AGENZIA FORESTALE REGIONALE	
26313	TERRENI AGRICOLI	1.2.2.02.13.01.001	Indisponibile	79	75	700	PG	CITTA' DI CASTELLO		No	26/05/1986	TRASFERIMENTO A TITOLO GRATUITO	Valore catastale	235,63	235,63	0,00	AGENZIA FORESTALE REGIONALE	
26314	TERRENI AGRICOLI	1.2.2.02.13.01.001	Indisponibile	79	76	7.420	PG	CITTA' DI CASTELLO		No	26/05/1986	TRASFERIMENTO A TITOLO GRATUITO	Valore catastale	2.491,13	2.491,13	0,00	AGENZIA FORESTALE REGIONALE	
26315	TERRENI AGRICOLI	1.2.2.02.13.01.001	Indisponibile	79	77	680	PG	CITTA' DI CASTELLO		No	26/05/1986	TRASFERIMENTO A TITOLO GRATUITO	Valore catastale	303,88	303,88	0,00	AGENZIA FORESTALE REGIONALE	
26316	TERRENI AGRICOLI	1.2.2.02.13.01.001	Indisponibile	79	79	13.170	PG	CITTA' DI CASTELLO		No	26/05/1986	TRASFERIMENTO A TITOLO GRATUITO	Valore catastale	1.105,00	1.105,00	0,00	AGENZIA FORESTALE REGIONALE	
26317	TERRENI AGRICOLI	1.2.2.02.13.01.001	Indisponibile	79	80	297.240	PG	CITTA' DI CASTELLO		No	26/05/1986	TRASFERIMENTO A TITOLO GRATUITO	Valore catastale	19.956,63	19.956,63	0,00	AGENZIA FORESTALE REGIONALE	
26318	TERRENI AGRICOLI	1.2.2.02.13.01.001	Indisponibile	79	81	10.650	PG	CITTA' DI CASTELLO		No	26/05/1986	TRASFERIMENTO A TITOLO GRATUITO	Valore catastale	1.220,38	1.220,38	0,00	AGENZIA FORESTALE REGIONALE	
26319	TERRENI AGRICOLI	1.2.2.02.13.01.001	Indisponibile	79	82	62.540	PG	CITTA' DI CASTELLO		No	26/05/1986	TRASFERIMENTO A TITOLO GRATUITO	Valore catastale	4.862,00	4.862,00	0,00	AGENZIA FORESTALE REGIONALE	
26320	TERRENI AGRICOLI	1.2.2.02.13.01.001	Indisponibile	79	83	3.050	PG	CITTA' DI CASTELLO		No	26/05/1986	TRASFERIMENTO A TITOLO GRATUITO	Valore catastale	1.407,25	1.407,25	0,00	AGENZIA FORESTALE REGIONALE	
26321	TERRENI AGRICOLI	1.2.2.02.13.01.001	Indisponibile	79	84	51.660	PG	CITTA' DI CASTELLO		No	26/05/1986	TRASFERIMENTO A TITOLO GRATUITO	Valore catastale	16.435,25	16.435,25	0,00	AGENZIA FORESTALE REGIONALE	
26322	TERRENI AGRICOLI	1.2.2.02.13.01.001	Indisponibile	79	85	48.750	PG	CITTA' DI CASTELLO		No	26/05/1986	TRASFERIMENTO A TITOLO GRATUITO	Valore catastale	11.472,50	11.472,50	0,00	AGENZIA FORESTALE REGIONALE	
26323	TERRENI AGRICOLI	1.2.2.02.13.01.001	Indisponibile	79	86	5.570	PG	CITTA' DI CASTELLO		No	26/05/1986	TRASFERIMENTO A TITOLO GRATUITO	Valore catastale	888,88	888,88	0,00	AGENZIA FORESTALE REGIONALE	
26324	TERRENI AGRICOLI	1.2.2.02.13.01.001	Indisponibile	79	87	2.460	PG	CITTA' DI CASTELLO		No	26/05/1986	TRASFERIMENTO A TITOLO GRATUITO	Valore catastale	227,50	227,50	0,00	AGENZIA FORESTALE REGIONALE	

Sviluppamaria S.p.A.

PATRIMONIO IMMOBILIARE REGIONE UMBRIA
 Prospetto Terreni al 31/12/2021

Numero Matricola (da sistema informativo)	Classificazione secondo il piano dei conti dello Stato Patrimoniale in base al D.lgs. 118/2011 (Descrizione)	Classificazione secondo il piano dei conti dello Stato Patrimoniale in base al D.lgs. 118/2011 (Codice)	Classificazione ai sensi del codice civile (demaniale/affidato/loc., indisponibile)	Foglio	Particella	Superficie mq	Provincia	Comune	Località	Bene soggetto ad ammortamento	Data di acquisizione	Modalità di acquisizione	Criterio di valutazione secondo principi del D.lgs. 118/2011	Valore dell'immobile secondo D.lgs. 118/2011 al 31/12/2021 (euro)	Valore dell'immobile secondo D.lgs. 118/2011 al 31/12/2020 (euro)	Differenza (+, -) al 31/12/2021 (euro)	Ente Gestore	Note
26325	TERRENI AGRICOLI	1.2.2.02.13.01.001	Indisponibile	79	88	100.940	PG	CITTA' DI CASTELLO		No	26/05/1986	TRASFERIMENTO A TITOLO GRATUITO	Valore catastale	8.471,13	8.471,13	0,00	AGENZIA FORESTALE REGIONALE	
26326	TERRENI AGRICOLI	1.2.2.02.13.01.001	Indisponibile	79	89	4.350	PG	CITTA' DI CASTELLO		No	26/05/1986	TRASFERIMENTO A TITOLO GRATUITO	Valore catastale	620,75	620,75	0,00	AGENZIA FORESTALE REGIONALE	Valore catastale registrato anno 2018
26327	TERRENI AGRICOLI	1.2.2.02.13.01.001	Indisponibile	79	91	2.000	PG	CITTA' DI CASTELLO		No	26/05/1986	TRASFERIMENTO A TITOLO GRATUITO	Valore catastale	100,75	100,75	0,00	AGENZIA FORESTALE REGIONALE	
26328	TERRENI AGRICOLI	1.2.2.02.13.01.001	Indisponibile	79	92	12.000	PG	CITTA' DI CASTELLO		No	26/05/1986	TRASFERIMENTO A TITOLO GRATUITO	Valore catastale	841,75	841,75	0,00	AGENZIA FORESTALE REGIONALE	
26329	TERRENI AGRICOLI	1.2.2.02.13.01.001	Indisponibile	80	1	9.810	PG	CITTA' DI CASTELLO		No	10/07/1975	TRASFERIMENTO A TITOLO GRATUITO	Valore catastale	823,88	823,88	0,00	AGENZIA FORESTALE REGIONALE	
26330	TERRENI AGRICOLI	1.2.2.02.13.01.001	Indisponibile	80	2	82.640	PG	CITTA' DI CASTELLO		No	10/07/1975	TRASFERIMENTO A TITOLO GRATUITO	Valore catastale	6.935,50	6.935,50	0,00	AGENZIA FORESTALE REGIONALE	
26331	TERRENI AGRICOLI	1.2.2.02.13.01.001	Indisponibile	80	3	5.400	PG	CITTA' DI CASTELLO		No	10/07/1975	TRASFERIMENTO A TITOLO GRATUITO	Valore catastale	1.813,50	1.813,50	0,00	AGENZIA FORESTALE REGIONALE	
26332	TERRENI AGRICOLI	1.2.2.02.13.01.001	Indisponibile	80	4	12.630	PG	CITTA' DI CASTELLO		No	10/07/1975	TRASFERIMENTO A TITOLO GRATUITO	Valore catastale	1.378,00	1.378,00	0,00	AGENZIA FORESTALE REGIONALE	
26333	TERRENI AGRICOLI	1.2.2.02.13.01.001	Indisponibile	80	5	120	PG	CITTA' DI CASTELLO		No	10/07/1975	TRASFERIMENTO A TITOLO GRATUITO	Valore catastale	6,50	6,50	0,00	AGENZIA FORESTALE REGIONALE	
26334	TERRENI AGRICOLI	1.2.2.02.13.01.001	Indisponibile	80	6	140	PG	CITTA' DI CASTELLO		No	10/07/1975	TRASFERIMENTO A TITOLO GRATUITO	Valore catastale	9,75	9,75	0,00	AGENZIA FORESTALE REGIONALE	
26335	TERRENI AGRICOLI	1.2.2.02.13.01.001	Indisponibile	80	7	19.070	PG	CITTA' DI CASTELLO		No	10/07/1975	TRASFERIMENTO A TITOLO GRATUITO	Valore catastale	8.802,63	8.802,63	0,00	AGENZIA FORESTALE REGIONALE	
26336	TERRENI AGRICOLI	1.2.2.02.13.01.001	Indisponibile	80	8	3.080	PG	CITTA' DI CASTELLO		No	10/07/1975	TRASFERIMENTO A TITOLO GRATUITO	Valore catastale	1.033,50	1.033,50	0,00	AGENZIA FORESTALE REGIONALE	
26337	TERRENI AGRICOLI	1.2.2.02.13.01.001	Indisponibile	80	9	300	PG	CITTA' DI CASTELLO		No	10/07/1975	TRASFERIMENTO A TITOLO GRATUITO	Valore catastale	14,63	14,63	0,00	AGENZIA FORESTALE REGIONALE	
26338	TERRENI AGRICOLI	1.2.2.02.13.01.001	Indisponibile	80	11	2.220	PG	CITTA' DI CASTELLO		No	10/07/1975	TRASFERIMENTO A TITOLO GRATUITO	Valore catastale	149,50	149,50	0,00	AGENZIA FORESTALE REGIONALE	
26339	TERRENI AGRICOLI	1.2.2.02.13.01.001	Indisponibile	80	12	3.480	PG	CITTA' DI CASTELLO		No	10/07/1975	TRASFERIMENTO A TITOLO GRATUITO	Valore catastale	1.168,38	1.168,38	0,00	AGENZIA FORESTALE REGIONALE	
26340	TERRENI AGRICOLI	1.2.2.02.13.01.001	Indisponibile	80	13	3.150	PG	CITTA' DI CASTELLO		No	10/07/1975	TRASFERIMENTO A TITOLO GRATUITO	Valore catastale	284,88	284,88	0,00	AGENZIA FORESTALE REGIONALE	
26341	TERRENI AGRICOLI	1.2.2.02.13.01.001	Indisponibile	80	14	420	PG	CITTA' DI CASTELLO		No	10/07/1975	TRASFERIMENTO A TITOLO GRATUITO	Valore catastale	141,38	141,38	0,00	AGENZIA FORESTALE REGIONALE	
26342	TERRENI AGRICOLI	1.2.2.02.13.01.001	Indisponibile	80	15	44.000	PG	CITTA' DI CASTELLO		No	10/07/1975	TRASFERIMENTO A TITOLO GRATUITO	Valore catastale	14.771,25	14.771,25	0,00	AGENZIA FORESTALE REGIONALE	
26343	TERRENI AGRICOLI	1.2.2.02.13.01.001	Indisponibile	80	16	81.610	PG	CITTA' DI CASTELLO		No	10/07/1975	TRASFERIMENTO A TITOLO GRATUITO	Valore catastale	8.903,38	8.903,38	0,00	AGENZIA FORESTALE REGIONALE	
26344	TERRENI AGRICOLI	1.2.2.02.13.01.001	Indisponibile	80	17	5.270	PG	CITTA' DI CASTELLO		No	10/07/1975	TRASFERIMENTO A TITOLO GRATUITO	Valore catastale	221,00	221,00	0,00	AGENZIA FORESTALE REGIONALE	
26345	TERRENI AGRICOLI	1.2.2.02.13.01.001	Indisponibile	80	18	7.560	PG	CITTA' DI CASTELLO		No	10/07/1975	TRASFERIMENTO A TITOLO GRATUITO	Valore catastale	3.468,88	3.468,88	0,00	AGENZIA FORESTALE REGIONALE	

Sviluppamare S.p.A.

PATRIMONIO IMMOBILIARE REGIONE UMBRIA
 Prospetto Terreni al 31/12/2021

Numero Id. (da sistema informativo)	Classificazione secondo il piano dei conti dello Stato Patrimoniale in base al D.lgs. 118/2011 (Descrizione)	Classificazione secondo il piano dei conti dello Stato Patrimoniale in base al D.lgs. 118/2011 (Codice)	Classificazione ai sensi del codice civile (demaniale/affidatario/alt., indisponibile)	Foglio	Particella	Superficie mq	Provincia	Comune	Località	Bene soggetto ad ammortamento	Data di acquisizione	Modalità di acquisizione	Criterio di valutazione secondo i principi del D.lgs. 118/2011	Valore dell'immobile secondo il D.lgs. 118/2021 al 31/12/2021 (euro)	Differenza (+/-) al 31/12/2021 (euro)	Ente Gestore	Note
26346	TERRENI AGRICOLI	1.2.2.02.13.01.001	Indisponibile	80	35	3.450	PG	CITTA' DI CASTELLO		No	10/07/1975	TRASFERIMENTO A TITOLO GRATUITO	Valore catastale	289,25	0,00	AGENZIA FORESTALE REGIONALE	
26347	TERRENI AGRICOLI	1.2.2.02.13.01.001	Indisponibile	80	66	4.010	PG	CITTA' DI CASTELLO		No	10/07/1975	TRASFERIMENTO A TITOLO GRATUITO	Valore catastale	1.850,88	0,00	AGENZIA FORESTALE REGIONALE	
26348	TERRENI AGRICOLI	1.2.2.02.13.01.001	Indisponibile	80	67	1.280	PG	CITTA' DI CASTELLO		No	10/07/1975	TRASFERIMENTO A TITOLO GRATUITO	Valore catastale	105,63	0,00	AGENZIA FORESTALE REGIONALE	
26349	TERRENI AGRICOLI	1.2.2.02.13.01.001	Indisponibile	80	74	184.230	PG	CITTA' DI CASTELLO		No	10/07/1975	TRASFERIMENTO A TITOLO GRATUITO	Valore catastale	12.369,50	0,00	AGENZIA FORESTALE REGIONALE	
26350	TERRENI AGRICOLI	1.2.2.02.13.01.001	Indisponibile	80	81	8.650	PG	CITTA' DI CASTELLO		No	26/05/1986	TRASFERIMENTO A TITOLO GRATUITO	Valore catastale	362,38	0,00	AGENZIA FORESTALE REGIONALE	
26351	TERRENI AGRICOLI	1.2.2.02.13.01.001	Indisponibile	80	82	3.400	PG	CITTA' DI CASTELLO		No	26/05/1986	TRASFERIMENTO A TITOLO GRATUITO	Valore catastale	1.140,75	0,00	AGENZIA FORESTALE REGIONALE	
26352	TERRENI AGRICOLI	1.2.2.02.13.01.001	Indisponibile	99	1	1.820	PG	CITTA' DI CASTELLO		No	10/07/1975	TRASFERIMENTO A TITOLO GRATUITO	Valore catastale	611,00	0,00	AGENZIA FORESTALE REGIONALE	
26353	TERRENI AGRICOLI	1.2.2.02.13.01.001	Indisponibile	99	2	11.630	PG	CITTA' DI CASTELLO		No	10/07/1975	TRASFERIMENTO A TITOLO GRATUITO	Valore catastale	3.904,88	0,00	AGENZIA FORESTALE REGIONALE	
26354	TERRENI AGRICOLI	1.2.2.02.13.01.001	Indisponibile	99	3	25.170	PG	CITTA' DI CASTELLO		No	10/07/1975	TRASFERIMENTO A TITOLO GRATUITO	Valore catastale	2.448,88	0,00	AGENZIA FORESTALE REGIONALE	
26355	TERRENI AGRICOLI	1.2.2.02.13.01.001	Indisponibile	99	8	224.720	PG	CITTA' DI CASTELLO		No	10/07/1975	TRASFERIMENTO A TITOLO GRATUITO	Valore catastale	24.518,00	0,00	AGENZIA FORESTALE REGIONALE	
26356	TERRENI AGRICOLI	1.2.2.02.13.01.001	Indisponibile	99	9	14.970	PG	CITTA' DI CASTELLO		No	10/07/1975	TRASFERIMENTO A TITOLO GRATUITO	Valore catastale	251,88	0,00	AGENZIA FORESTALE REGIONALE	
26357	TERRENI AGRICOLI	1.2.2.02.13.01.001	Indisponibile	99	10	13.970	PG	CITTA' DI CASTELLO		No	10/07/1975	TRASFERIMENTO A TITOLO GRATUITO	Valore catastale	4.689,75	0,00	AGENZIA FORESTALE REGIONALE	
26358	TERRENI AGRICOLI	1.2.2.02.13.01.001	Indisponibile	99	11	14.670	PG	CITTA' DI CASTELLO		No	10/07/1975	TRASFERIMENTO A TITOLO GRATUITO	Valore catastale	1.231,75	0,00	AGENZIA FORESTALE REGIONALE	
26359	TERRENI AGRICOLI	1.2.2.02.13.01.001	Indisponibile	99	12	4.500	PG	CITTA' DI CASTELLO		No	10/07/1975	TRASFERIMENTO A TITOLO GRATUITO	Valore catastale	1.511,25	0,00	AGENZIA FORESTALE REGIONALE	
26360	TERRENI AGRICOLI	1.2.2.02.13.01.001	Indisponibile	99	13	25.100	PG	CITTA' DI CASTELLO		No	10/07/1975	TRASFERIMENTO A TITOLO GRATUITO	Valore catastale	1.264,25	0,00	AGENZIA FORESTALE REGIONALE	
26361	TERRENI AGRICOLI	1.2.2.02.13.01.001	Indisponibile	99	14	17.000	PG	CITTA' DI CASTELLO		No	10/07/1975	TRASFERIMENTO A TITOLO GRATUITO	Valore catastale	1.426,75	0,00	AGENZIA FORESTALE REGIONALE	
26362	TERRENI AGRICOLI	1.2.2.02.13.01.001	Indisponibile	99	15	41.300	PG	CITTA' DI CASTELLO		No	10/07/1975	TRASFERIMENTO A TITOLO GRATUITO	Valore catastale	3.474,25	0,00	AGENZIA FORESTALE REGIONALE	
26363	TERRENI AGRICOLI	1.2.2.02.13.01.001	Indisponibile	99	16	5.650	PG	CITTA' DI CASTELLO		No	10/07/1975	TRASFERIMENTO A TITOLO GRATUITO	Valore catastale	282,75	0,00	AGENZIA FORESTALE REGIONALE	
26364	TERRENI AGRICOLI	1.2.2.02.13.01.001	Indisponibile	99	17	6.560	PG	CITTA' DI CASTELLO		No	26/05/1986	TRASFERIMENTO A TITOLO GRATUITO	Valore catastale	2.201,88	0,00	AGENZIA FORESTALE REGIONALE	
26365	TERRENI AGRICOLI	1.2.2.02.13.01.001	Indisponibile	99	18	6.190	PG	CITTA' DI CASTELLO		No	26/05/1986	TRASFERIMENTO A TITOLO GRATUITO	Valore catastale	312,00	0,00	AGENZIA FORESTALE REGIONALE	
26366	TERRENI AGRICOLI	1.2.2.02.13.01.001	Indisponibile	99	501	2.602	PG	CITTA' DI CASTELLO		No	26/05/1986	TRASFERIMENTO A TITOLO GRATUITO	Valore catastale	674,25	0,00	AGENZIA FORESTALE REGIONALE	

Sviluppamare S.p.A.

PATRIMONIO IMMOBILIARE REGIONE UMBRIA
Prospetto Terreni al 31/12/2021

Numero Matr. (da sistema informativo)	Classificazione secondo il piano dei conti dello Stato Patrimoniale in base al D.lgs. 118/2011 (Descrizione)	Classificazione secondo il piano dei conti dello Stato Patrimoniale in base al D.lgs. 118/2011 (Codice)	Classificazione ai sensi del codice civile (denominazione U.N., indisponibile)	Foglio	Particella	Superficie mq	Provincia	Comune	Località	Bene soggetto ad ammortamento	Data di acquisizione	Modalità di acquisizione	Criterio di valutazione secondo i principi del D.lgs. 118/2011	Valore dell'immobile secondo il D.lgs. 118/2011 al 31/12/2021 (euro)	Differenza (+, -) al 31/12/2021 rispetto al 31/12/2020 (euro)	Ente Gestore	Note
26367	TERRENI AGRICOLI	1.2.2.02.13.01.001	Indisponibile	99	20	2.250	PG	CITTA' DI CASTELLO		No	26/05/1986	TRASFERIMENTO A TITOLO GRATUITO	Valore catastale	188,50	0,00	AGENZIA FORESTALE REGIONALE	
26368	TERRENI AGRICOLI	1.2.2.02.13.01.001	Indisponibile	99	21	830	PG	CITTA' DI CASTELLO		No	26/05/1986	TRASFERIMENTO A TITOLO GRATUITO	Valore catastale	34,13	0,00	AGENZIA FORESTALE REGIONALE	
26369	TERRENI AGRICOLI	1.2.2.02.13.01.001	Indisponibile	99	22	7.550	PG	CITTA' DI CASTELLO		No	26/05/1986	TRASFERIMENTO A TITOLO GRATUITO	Valore catastale	2.535,00	0,00	AGENZIA FORESTALE REGIONALE	
26370	TERRENI AGRICOLI	1.2.2.02.13.01.001	Indisponibile	99	23	5.410	PG	CITTA' DI CASTELLO		No	10/07/1975	TRASFERIMENTO A TITOLO GRATUITO	Valore catastale	364,00	0,00	AGENZIA FORESTALE REGIONALE	
26371	TERRENI AGRICOLI	1.2.2.02.13.01.001	Indisponibile	99	25	76.680	PG	CITTA' DI CASTELLO		No	10/07/1975	TRASFERIMENTO A TITOLO GRATUITO	Valore catastale	5.148,00	0,00	AGENZIA FORESTALE REGIONALE	
26372	TERRENI AGRICOLI	1.2.2.02.13.01.001	Indisponibile	99	26	35.710	PG	CITTA' DI CASTELLO		No	10/07/1975	TRASFERIMENTO A TITOLO GRATUITO	Valore catastale	2.986,50	0,00	AGENZIA FORESTALE REGIONALE	
26373	TERRENI AGRICOLI	1.2.2.02.13.01.001	Indisponibile	99	27	20.790	PG	CITTA' DI CASTELLO		No	10/07/1975	TRASFERIMENTO A TITOLO GRATUITO	Valore catastale	1.745,25	0,00	AGENZIA FORESTALE REGIONALE	
26374	TERRENI AGRICOLI	1.2.2.02.13.01.001	Indisponibile	99	29	4.030	PG	CITTA' DI CASTELLO		No	26/05/1986	TRASFERIMENTO A TITOLO GRATUITO	Valore catastale	271,38	0,00	AGENZIA FORESTALE REGIONALE	
26375	TERRENI AGRICOLI	1.2.2.02.13.01.001	Indisponibile	99	30	7.060	PG	CITTA' DI CASTELLO		No	26/05/1986	TRASFERIMENTO A TITOLO GRATUITO	Valore catastale	2.369,25	0,00	AGENZIA FORESTALE REGIONALE	
26376	TERRENI AGRICOLI	1.2.2.02.13.01.001	Indisponibile	99	31	11.740	PG	CITTA' DI CASTELLO		No	26/05/1986	TRASFERIMENTO A TITOLO GRATUITO	Valore catastale	788,13	0,00	AGENZIA FORESTALE REGIONALE	
26377	TERRENI AGRICOLI	1.2.2.02.13.01.001	Indisponibile	99	32	4.840	PG	CITTA' DI CASTELLO		No	26/05/1986	TRASFERIMENTO A TITOLO GRATUITO	Valore catastale	325,00	0,00	AGENZIA FORESTALE REGIONALE	
26378	TERRENI AGRICOLI	1.2.2.02.13.01.001	Indisponibile	99	33	3.590	PG	CITTA' DI CASTELLO		No	26/05/1986	TRASFERIMENTO A TITOLO GRATUITO	Valore catastale	300,63	0,00	AGENZIA FORESTALE REGIONALE	
26379	TERRENI AGRICOLI	1.2.2.02.13.01.001	Indisponibile	99	36	6.120	PG	CITTA' DI CASTELLO		No	10/07/1975	TRASFERIMENTO A TITOLO GRATUITO	Valore catastale	2.054,00	0,00	AGENZIA FORESTALE REGIONALE	
26380	TERRENI AGRICOLI	1.2.2.02.13.01.001	Indisponibile	99	37	123.350	PG	CITTA' DI CASTELLO		No	10/07/1975	TRASFERIMENTO A TITOLO GRATUITO	Valore catastale	10.351,25	0,00	AGENZIA FORESTALE REGIONALE	
26381	TERRENI AGRICOLI	1.2.2.02.13.01.001	Indisponibile	99	38	3.980	PG	CITTA' DI CASTELLO		No	10/07/1975	TRASFERIMENTO A TITOLO GRATUITO	Valore catastale	66,63	0,00	AGENZIA FORESTALE REGIONALE	
26382	TERRENI AGRICOLI	1.2.2.02.13.01.001	Indisponibile	99	39	16.530	PG	CITTA' DI CASTELLO		No	10/07/1975	TRASFERIMENTO A TITOLO GRATUITO	Valore catastale	776,75	0,00	AGENZIA FORESTALE REGIONALE	
26383	TERRENI AGRICOLI	1.2.2.02.13.01.001	Indisponibile	99	40	9.990	PG	CITTA' DI CASTELLO		No	10/07/1975	TRASFERIMENTO A TITOLO GRATUITO	Valore catastale	4.611,75	0,00	AGENZIA FORESTALE REGIONALE	
26384	TERRENI AGRICOLI	1.2.2.02.13.01.001	Indisponibile	99	41	13.870	PG	CITTA' DI CASTELLO		No	10/07/1975	TRASFERIMENTO A TITOLO GRATUITO	Valore catastale	6.402,50	0,00	AGENZIA FORESTALE REGIONALE	
26385	TERRENI AGRICOLI	1.2.2.02.13.01.001	Indisponibile	99	47	3.650	PG	CITTA' DI CASTELLO		No	26/05/1986	TRASFERIMENTO A TITOLO GRATUITO	Valore catastale	1.685,13	0,00	AGENZIA FORESTALE REGIONALE	
26386	TERRENI AGRICOLI	1.2.2.02.13.01.001	Indisponibile	99	55	4.560	PG	CITTA' DI CASTELLO		No	10/07/1975	TRASFERIMENTO A TITOLO GRATUITO	Valore catastale	1.530,75	0,00	AGENZIA FORESTALE REGIONALE	
26387	TERRENI AGRICOLI	1.2.2.02.13.01.001	Indisponibile	99	56	66.760	PG	CITTA' DI CASTELLO		No	10/07/1975	TRASFERIMENTO A TITOLO GRATUITO	Valore catastale	4.616,63	0,00	AGENZIA FORESTALE REGIONALE	

Sviluppameta S.p.A.

PATRIMONIO IMMOBILIARE REGIONE UMBRIA
 Prospetto Terreni al 31/12/2021

Numero Matri. (da sistema informativo)	Classificazione secondo il piano dei conti dello Stato Patrimoniale in base al D.lgs. 118/2011 (Descrizione)	Classificazione secondo il piano dei conti dello Stato Patrimoniale in base al D.lgs. 118/2011 (Codice)	Classificazione ai sensi del codice civile (demaniale/risponso/lin., indisponibile)	Foglio	Particella	Superficie mq	Provincia	Comune	Località	Bene soggetto ad ammortamento	Data di acquisizione	Modalità di acquisizione	Criterio di valutazione secondo principi del D.lgs. 118/2011	Valore dell'immobile secondo il D.lgs. 118/2011 al 31/12/2021 (euro)	Valore dell'immobile secondo il D.lgs. 118/2011 al 31/12/2020 (euro)	Differenza (+, -) al 31/12/2021	Ente Gestore	Note
26388	TERRENI AGRICOLI	1.2.2.02.13.01.001	Indisponibile	99	57	1.020	PG	CITTA' DI CASTELLO		No	10/07/1975	TRASFERIMENTO A TITOLO GRATUITO	Valore catastale	342,88	342,88	0,00	AGENZIA FORESTALE REGIONALE	
26389	TERRENI AGRICOLI	1.2.2.02.13.01.001	Indisponibile	99	62	8.170	PG	CITTA' DI CASTELLO		No	10/07/1975	TRASFERIMENTO A TITOLO GRATUITO	Valore catastale	2.743,00	2.743,00	0,00	AGENZIA FORESTALE REGIONALE	
26390	TERRENI AGRICOLI	1.2.2.02.13.01.001	Indisponibile	99	65	1.300	PG	CITTA' DI CASTELLO		No	10/07/1975	TRASFERIMENTO A TITOLO GRATUITO	Valore catastale	437,13	437,13	0,00	AGENZIA FORESTALE REGIONALE	
26391	TERRENI AGRICOLI	1.2.2.02.13.01.001	Indisponibile	99	67	11.140	PG	CITTA' DI CASTELLO		No	10/07/1975	TRASFERIMENTO A TITOLO GRATUITO	Valore catastale	3.739,13	3.739,13	0,00	AGENZIA FORESTALE REGIONALE	
26392	TERRENI AGRICOLI	1.2.2.02.13.01.001	Indisponibile	99	68	8.790	PG	CITTA' DI CASTELLO		No	10/07/1975	TRASFERIMENTO A TITOLO GRATUITO	Valore catastale	1.105,00	1.105,00	0,00	AGENZIA FORESTALE REGIONALE	
26393	TERRENI AGRICOLI	1.2.2.02.13.01.001	Indisponibile	99	69	3.410	PG	CITTA' DI CASTELLO		No	10/07/1975	TRASFERIMENTO A TITOLO GRATUITO	Valore catastale	1.144,00	1.144,00	0,00	AGENZIA FORESTALE REGIONALE	
26394	TERRENI AGRICOLI	1.2.2.02.13.01.001	Indisponibile	99	70	6.960	PG	CITTA' DI CASTELLO		No	10/07/1975	TRASFERIMENTO A TITOLO GRATUITO	Valore catastale	2.336,75	2.336,75	0,00	AGENZIA FORESTALE REGIONALE	
26395	TERRENI AGRICOLI	1.2.2.02.13.01.001	Indisponibile	99	71	8.460	PG	CITTA' DI CASTELLO		No	10/07/1975	TRASFERIMENTO A TITOLO GRATUITO	Valore catastale	364,25	364,25	0,00	AGENZIA FORESTALE REGIONALE	
26396	TERRENI AGRICOLI	1.2.2.02.13.01.001	Indisponibile	99	72	9.660	PG	CITTA' DI CASTELLO		No	10/07/1975	TRASFERIMENTO A TITOLO GRATUITO	Valore catastale	4.472,00	4.472,00	0,00	AGENZIA FORESTALE REGIONALE	
26397	TERRENI AGRICOLI	1.2.2.02.13.01.001	Indisponibile	100	1	980	PG	CITTA' DI CASTELLO		No	28/05/1986	TRASFERIMENTO A TITOLO GRATUITO	Valore catastale	48,75	48,75	0,00	AGENZIA FORESTALE REGIONALE	
26398	TERRENI AGRICOLI	1.2.2.02.13.01.001	Indisponibile	100	2	6.270	PG	CITTA' DI CASTELLO		No	28/05/1986	TRASFERIMENTO A TITOLO GRATUITO	Valore catastale	2.894,13	2.894,13	0,00	AGENZIA FORESTALE REGIONALE	
26399	TERRENI AGRICOLI	1.2.2.02.13.01.001	Indisponibile	100	3	890	PG	CITTA' DI CASTELLO		No	28/05/1986	TRASFERIMENTO A TITOLO GRATUITO	Valore catastale	37,38	37,38	0,00	AGENZIA FORESTALE REGIONALE	
26400	TERRENI AGRICOLI	1.2.2.02.13.01.001	Indisponibile	100	4	5.660	PG	CITTA' DI CASTELLO		No	28/05/1986	TRASFERIMENTO A TITOLO GRATUITO	Valore catastale	237,25	237,25	0,00	AGENZIA FORESTALE REGIONALE	
26401	TERRENI AGRICOLI	1.2.2.02.13.01.001	Indisponibile	100	5	2.390	PG	CITTA' DI CASTELLO		No	28/05/1986	TRASFERIMENTO A TITOLO GRATUITO	Valore catastale	1.103,38	1.103,38	0,00	AGENZIA FORESTALE REGIONALE	
26402	TERRENI AGRICOLI	1.2.2.02.13.01.001	Indisponibile	100	6	1.020	PG	CITTA' DI CASTELLO		No	28/05/1986	TRASFERIMENTO A TITOLO GRATUITO	Valore catastale	471,25	471,25	0,00	AGENZIA FORESTALE REGIONALE	
26403	TERRENI AGRICOLI	1.2.2.02.13.01.001	Indisponibile	100	7	3.080	PG	CITTA' DI CASTELLO		No	28/05/1986	TRASFERIMENTO A TITOLO GRATUITO	Valore catastale	164,38	164,38	0,00	AGENZIA FORESTALE REGIONALE	
26404	TERRENI AGRICOLI	1.2.2.02.13.01.001	Indisponibile	100	8	210	PG	CITTA' DI CASTELLO		No	28/05/1986	TRASFERIMENTO A TITOLO GRATUITO	Valore catastale	14,63	14,63	0,00	AGENZIA FORESTALE REGIONALE	
26405	TERRENI AGRICOLI	1.2.2.02.13.01.001	Indisponibile	100	9	2.660	PG	CITTA' DI CASTELLO		No	28/05/1986	TRASFERIMENTO A TITOLO GRATUITO	Valore catastale	1.226,50	1.226,50	0,00	AGENZIA FORESTALE REGIONALE	
26406	TERRENI AGRICOLI	1.2.2.02.13.01.001	Indisponibile	100	10	760	PG	CITTA' DI CASTELLO		No	28/05/1986	TRASFERIMENTO A TITOLO GRATUITO	Valore catastale	39,00	39,00	0,00	AGENZIA FORESTALE REGIONALE	
26407	TERRENI AGRICOLI	1.2.2.02.13.01.001	Indisponibile	100	13	5.590	PG	CITTA' DI CASTELLO		No	28/05/1986	TRASFERIMENTO A TITOLO GRATUITO	Valore catastale	2.580,50	2.580,50	0,00	AGENZIA FORESTALE REGIONALE	
26408	TERRENI AGRICOLI	1.2.2.02.13.01.001	Indisponibile	100	14	2.440	PG	CITTA' DI CASTELLO		No	28/05/1986	TRASFERIMENTO A TITOLO GRATUITO	Valore catastale	819,00	819,00	0,00	AGENZIA FORESTALE REGIONALE	

Sviluppameta S.p.A.

PATRIMONIO IMMOBILIARE REGIONE UMBRIA
 Prospetto Terreni al 31/12/2021

Numero Matricola (da sistema informativo)	Classificazione secondo il piano dei conti dello Stato Patrimoniale in base al D.lgs. 118/2011 (Descrizione)	Classificazione secondo il piano dei conti dello Stato Patrimoniale in base al D.lgs. 118/2011 (Codice)	Classificazione ai sensi del codice civile (demaniale/risponso/ini, indisponibile)	Foglio	Particella	Superficie mq	Provincia	Comune	Località	Bene soggetto ad ammortamento	Data di acquisizione	Modalità di acquisizione	Criterio di valutazione secondo i principi del D.lgs. 118/2011	Valore dell'immobile secondo il D.lgs. 118/2011 al 31/12/2021 (euro)	Differenza (+, -) al 31/12/2021 (euro)	Ente Gestore	Note
26409	TERRENI AGRICOLI	1.2.2.02.13.01.001	Indisponibile	100	16	790	PG	CITTA' DI CASTELLO		No	26/05/1980	TRASFERIMENTO A TITOLO GRATUITO	Valore catastale	39,00	0,00	AGENZIA FORESTALE REGIONALE	
26410	TERRENI AGRICOLI	1.2.2.02.13.01.001	Indisponibile	100	17	1.510	PG	CITTA' DI CASTELLO		No	26/05/1980	TRASFERIMENTO A TITOLO GRATUITO	Valore catastale	687,13	0,00	AGENZIA FORESTALE REGIONALE	
26411	TERRENI AGRICOLI	1.2.2.02.13.01.001	Indisponibile	100	19	1.430	PG	CITTA' DI CASTELLO		No	26/05/1980	TRASFERIMENTO A TITOLO GRATUITO	Valore catastale	0,00	0,00	AGENZIA FORESTALE REGIONALE	
26412	TERRENI AGRICOLI	1.2.2.02.13.01.001	Indisponibile	100	20	890	PG	CITTA' DI CASTELLO		No	26/05/1980	TRASFERIMENTO A TITOLO GRATUITO	Valore catastale	0,00	0,00	AGENZIA FORESTALE REGIONALE	
26413	TERRENI AGRICOLI	1.2.2.02.13.01.001	Indisponibile	100	21	22.710	PG	CITTA' DI CASTELLO		No	26/05/1980	TRASFERIMENTO A TITOLO GRATUITO	Valore catastale	10.482,88	0,00	AGENZIA FORESTALE REGIONALE	
26414	TERRENI AGRICOLI	1.2.2.02.13.01.001	Indisponibile	100	22	15.610	PG	CITTA' DI CASTELLO		No	26/05/1980	TRASFERIMENTO A TITOLO GRATUITO	Valore catastale	5.240,63	0,00	AGENZIA FORESTALE REGIONALE	
26415	TERRENI AGRICOLI	1.2.2.02.13.01.001	Indisponibile	100	23	12.910	PG	CITTA' DI CASTELLO		No	26/05/1980	TRASFERIMENTO A TITOLO GRATUITO	Valore catastale	5.958,88	0,00	AGENZIA FORESTALE REGIONALE	
26416	TERRENI AGRICOLI	1.2.2.02.13.01.001	Indisponibile	100	24	6.230	PG	CITTA' DI CASTELLO		No	26/05/1980	TRASFERIMENTO A TITOLO GRATUITO	Valore catastale	2.091,38	0,00	AGENZIA FORESTALE REGIONALE	
26417	TERRENI AGRICOLI	1.2.2.02.13.01.001	Indisponibile	100	25	4.310	PG	CITTA' DI CASTELLO		No	26/05/1980	TRASFERIMENTO A TITOLO GRATUITO	Valore catastale	1.989,00	0,00	AGENZIA FORESTALE REGIONALE	
26418	TERRENI AGRICOLI	1.2.2.02.13.01.001	Indisponibile	100	26	80.640	PG	CITTA' DI CASTELLO		No	26/05/1980	TRASFERIMENTO A TITOLO GRATUITO	Valore catastale	6.788,13	0,00	AGENZIA FORESTALE REGIONALE	
26419	TERRENI AGRICOLI	1.2.2.02.13.01.001	Indisponibile	100	27	4.000	PG	CITTA' DI CASTELLO		No	26/05/1980	TRASFERIMENTO A TITOLO GRATUITO	Valore catastale	288,13	0,00	AGENZIA FORESTALE REGIONALE	
26420	TERRENI AGRICOLI	1.2.2.02.13.01.001	Indisponibile	100	28	26.180	PG	CITTA' DI CASTELLO		No	26/05/1980	TRASFERIMENTO A TITOLO GRATUITO	Valore catastale	12.083,50	0,00	AGENZIA FORESTALE REGIONALE	
26421	TERRENI AGRICOLI	1.2.2.02.13.01.001	Indisponibile	100	29	47.550	PG	CITTA' DI CASTELLO		No	26/05/1980	TRASFERIMENTO A TITOLO GRATUITO	Valore catastale	15.962,38	0,00	AGENZIA FORESTALE REGIONALE	
26422	TERRENI AGRICOLI	1.2.2.02.13.01.001	Indisponibile	100	30	470	PG	CITTA' DI CASTELLO		No	26/05/1980	TRASFERIMENTO A TITOLO GRATUITO	Valore catastale	30,88	0,00	AGENZIA FORESTALE REGIONALE	
26423	TERRENI AGRICOLI	1.2.2.02.13.01.001	Indisponibile	100	31	17.830	PG	CITTA' DI CASTELLO		No	26/05/1980	TRASFERIMENTO A TITOLO GRATUITO	Valore catastale	8.230,63	0,00	AGENZIA FORESTALE REGIONALE	
26424	TERRENI AGRICOLI	1.2.2.02.13.01.001	Indisponibile	100	32	11.380	PG	CITTA' DI CASTELLO		No	26/05/1980	TRASFERIMENTO A TITOLO GRATUITO	Valore catastale	5.253,63	0,00	AGENZIA FORESTALE REGIONALE	
26425	TERRENI AGRICOLI	1.2.2.02.13.01.001	Indisponibile	100	33	51.160	PG	CITTA' DI CASTELLO		No	26/05/1980	TRASFERIMENTO A TITOLO GRATUITO	Valore catastale	4.293,25	0,00	AGENZIA FORESTALE REGIONALE	
26426	TERRENI AGRICOLI	1.2.2.02.13.01.001	Indisponibile	100	34	35.050	PG	CITTA' DI CASTELLO		No	26/05/1980	TRASFERIMENTO A TITOLO GRATUITO	Valore catastale	2.353,00	0,00	AGENZIA FORESTALE REGIONALE	
26427	TERRENI AGRICOLI	1.2.2.02.13.01.001	Indisponibile	100	36	93.850	PG	CITTA' DI CASTELLO		No	26/05/1980	TRASFERIMENTO A TITOLO GRATUITO	Valore catastale	7.876,38	0,00	AGENZIA FORESTALE REGIONALE	
26428	TERRENI AGRICOLI	1.2.2.02.13.01.001	Indisponibile	100	37	70.550	PG	CITTA' DI CASTELLO		No	26/05/1980	TRASFERIMENTO A TITOLO GRATUITO	Valore catastale	5.921,50	0,00	AGENZIA FORESTALE REGIONALE	
26429	TERRENI AGRICOLI	1.2.2.02.13.01.001	Indisponibile	101	1	7.740	PG	CITTA' DI CASTELLO		No	10/07/1975	TRASFERIMENTO A TITOLO GRATUITO	Valore catastale	3.573,38	0,00	AGENZIA FORESTALE REGIONALE	

Swappimera S.p.A.

PATRIMONIO IMMOBILIARE REGIONE UMBRIA
 Prospetto Terreni al 31/12/2021

Numero di catasto (da sistema informativo)	Classificazione secondo il piano dei conti dello Stato Patrimoniale in base al D.lgs. 118/2011 (Descrizione)	Classificazione secondo il piano dei conti dello Stato Patrimoniale in base al D.lgs. 118/2011 (Codice)	Classificazione ai sensi del codice civile (demaniale/affondata/iva, indisponibile)	Foglio	Particella	Superficie mq	Provincia	Comune	Località	Bene soggetto ad ammortamento	Data di acquisizione	Modalità di acquisizione	Criterio di valutazione secondo i principi del D.lgs. 118/2011	Valore dell'immobile secondo il D.lgs. 118/2011 al 31/12/2021 (euro)	Differenza (+/-) tra il 2020 e il 2019	Ente Gestore	Note
26430	TERRENI AGRICOLI	1.2.2.02.13.01.001	Indisponibile	101	2	14.900	PG	CITTA' DI CASTELLO		No	10/07/1975	TRASFERIMENTO A TITOLO GRATUITO	Valore catastale	1.222,00	0,00	AGENZIA FORESTALE REGIONALE	
26431	TERRENI AGRICOLI	1.2.2.02.13.01.001	Indisponibile	101	3	2.660	PG	CITTA' DI CASTELLO		No	10/07/1975	TRASFERIMENTO A TITOLO GRATUITO	Valore catastale	222,63	0,00	AGENZIA FORESTALE REGIONALE	
26432	TERRENI AGRICOLI	1.2.2.02.13.01.001	Indisponibile	101	4	10.540	PG	CITTA' DI CASTELLO		No	10/07/1975	TRASFERIMENTO A TITOLO GRATUITO	Valore catastale	3.537,63	0,00	AGENZIA FORESTALE REGIONALE	
26433	TERRENI AGRICOLI	1.2.2.02.13.01.001	Indisponibile	101	5	97.770	PG	CITTA' DI CASTELLO		No	10/07/1975	TRASFERIMENTO A TITOLO GRATUITO	Valore catastale	8.204,63	0,00	AGENZIA FORESTALE REGIONALE	
26434	TERRENI AGRICOLI	1.2.2.02.13.01.001	Indisponibile	101	6	70.040	PG	CITTA' DI CASTELLO		No	10/07/1975	TRASFERIMENTO A TITOLO GRATUITO	Valore catastale	4.702,75	0,00	AGENZIA FORESTALE REGIONALE	
26435	TERRENI AGRICOLI	1.2.2.02.13.01.001	Indisponibile	101	7	3.400	PG	CITTA' DI CASTELLO		No	10/07/1975	TRASFERIMENTO A TITOLO GRATUITO	Valore catastale	170,63	0,00	AGENZIA FORESTALE REGIONALE	
26436	TERRENI AGRICOLI	1.2.2.02.13.01.001	Indisponibile	101	8	4.460	PG	CITTA' DI CASTELLO		No	10/07/1975	TRASFERIMENTO A TITOLO GRATUITO	Valore catastale	1.486,63	0,00	AGENZIA FORESTALE REGIONALE	
26437	TERRENI AGRICOLI	1.2.2.02.13.01.001	Indisponibile	101	9	67.280	PG	CITTA' DI CASTELLO		No	10/07/1975	TRASFERIMENTO A TITOLO GRATUITO	Valore catastale	5.646,88	0,00	AGENZIA FORESTALE REGIONALE	
26438	TERRENI AGRICOLI	1.2.2.02.13.01.001	Indisponibile	101	10	550	PG	CITTA' DI CASTELLO		No	10/07/1975	TRASFERIMENTO A TITOLO GRATUITO	Valore catastale	165,25	0,00	AGENZIA FORESTALE REGIONALE	
26439	TERRENI AGRICOLI	1.2.2.02.13.01.001	Indisponibile	101	11	5.360	PG	CITTA' DI CASTELLO		No	10/07/1975	TRASFERIMENTO A TITOLO GRATUITO	Valore catastale	1.789,88	0,00	AGENZIA FORESTALE REGIONALE	
26440	TERRENI AGRICOLI	1.2.2.02.13.01.001	Indisponibile	101	12	95.280	PG	CITTA' DI CASTELLO		No	10/07/1975	TRASFERIMENTO A TITOLO GRATUITO	Valore catastale	7.996,63	0,00	AGENZIA FORESTALE REGIONALE	
26441	TERRENI AGRICOLI	1.2.2.02.13.01.001	Indisponibile	101	13	5.380	PG	CITTA' DI CASTELLO		No	10/07/1975	TRASFERIMENTO A TITOLO GRATUITO	Valore catastale	1.805,38	0,00	AGENZIA FORESTALE REGIONALE	
26442	TERRENI AGRICOLI	1.2.2.02.13.01.001	Indisponibile	101	14	26.060	PG	CITTA' DI CASTELLO		No	10/07/1975	TRASFERIMENTO A TITOLO GRATUITO	Valore catastale	9.420,13	0,00	AGENZIA FORESTALE REGIONALE	
26443	TERRENI AGRICOLI	1.2.2.02.13.01.001	Indisponibile	101	15	1.850	PG	CITTA' DI CASTELLO		No	10/07/1975	TRASFERIMENTO A TITOLO GRATUITO	Valore catastale	620,75	0,00	AGENZIA FORESTALE REGIONALE	
26444	TERRENI AGRICOLI	1.2.2.02.13.01.001	Indisponibile	101	16	3.300	PG	CITTA' DI CASTELLO		No	10/07/1975	TRASFERIMENTO A TITOLO GRATUITO	Valore catastale	276,25	0,00	AGENZIA FORESTALE REGIONALE	
26445	TERRENI AGRICOLI	1.2.2.02.13.01.001	Indisponibile	101	17	4.510	PG	CITTA' DI CASTELLO		No	10/07/1975	TRASFERIMENTO A TITOLO GRATUITO	Valore catastale	378,63	0,00	AGENZIA FORESTALE REGIONALE	
26446	TERRENI AGRICOLI	1.2.2.02.13.01.001	Indisponibile	101	18	13.230	PG	CITTA' DI CASTELLO		No	10/07/1975	TRASFERIMENTO A TITOLO GRATUITO	Valore catastale	4.441,13	0,00	AGENZIA FORESTALE REGIONALE	
26447	TERRENI AGRICOLI	1.2.2.02.13.01.001	Indisponibile	101	19	25.040	PG	CITTA' DI CASTELLO		No	10/07/1975	TRASFERIMENTO A TITOLO GRATUITO	Valore catastale	6.920,88	0,00	AGENZIA FORESTALE REGIONALE	
26448	TERRENI AGRICOLI	1.2.2.02.13.01.001	Indisponibile	101	20	316.440	PG	CITTA' DI CASTELLO		No	10/07/1975	TRASFERIMENTO A TITOLO GRATUITO	Valore catastale	26.472,88	0,00	AGENZIA FORESTALE REGIONALE	
26449	TERRENI AGRICOLI	1.2.2.02.13.01.001	Indisponibile	101	22	1.810	PG	CITTA' DI CASTELLO		No	10/07/1975	TRASFERIMENTO A TITOLO GRATUITO	Valore catastale	121,88	0,00	AGENZIA FORESTALE REGIONALE	
26450	TERRENI AGRICOLI	1.2.2.02.13.01.001	Indisponibile	101	23	240.310	PG	CITTA' DI CASTELLO		No	10/07/1975	TRASFERIMENTO A TITOLO GRATUITO	Valore catastale	38.319,13	0,00	AGENZIA FORESTALE REGIONALE	

Sviluppamaria S.p.A.

PATRIMONIO IMMOBILIARE REGIONE UMBRIA
 Prospetto Terreni al 31/12/2021

Numero Id. (da sistema informativo)	Classificazione secondo il piano dei conti dello Stato Patrimoniale in base al D.lgs. 118/2011 (Descrizione)	Classificazione secondo il piano dei conti dello Stato Patrimoniale in base al D.lgs. 118/2011 (Codice)	Classificazione ai sensi del codice civile (demaniale/affidato/alt., indisponibile)	Foglio	Particella	Superficie mq	Provincia	Comune	Località	Bene soggetto ad ammortamento	Data di acquisizione	Modalità di acquisizione	Criterio di valutazione secondo i principi del D.lgs. 118/2011	Valore dell'immobile secondo il D.lgs. 118/2011 al 31/12/2021 (euro)	Differenza (+, -) al 31/12/2021 (euro)	Ente Gestore	Note
26451	TERRENI AGRICOLI	1.2.2.02.13.01.001	Indisponibile	101	24	9.620	PG	CITTA' DI CASTELLO		No	10/07/1975	TRASFERIMENTO A TITOLO GRATUITO	Valore catastale	807,63	0,00	AGENZIA FORESTALE REGIONALE	
26453	TERRENI AGRICOLI	1.2.2.02.13.01.001	Indisponibile	102	3	16.250	PG	CITTA' DI CASTELLO		No	28/05/1980	TRASFERIMENTO A TITOLO GRATUITO	Valore catastale	1.090,38	0,00	AGENZIA FORESTALE REGIONALE	
26454	TERRENI AGRICOLI	1.2.2.02.13.01.001	Indisponibile	102	4	177.400	PG	CITTA' DI CASTELLO		No	28/05/1980	TRASFERIMENTO A TITOLO GRATUITO	Valore catastale	14.888,25	0,00	AGENZIA FORESTALE REGIONALE	
26455	TERRENI AGRICOLI	1.2.2.02.13.01.001	Indisponibile	102	5	20.920	PG	CITTA' DI CASTELLO		No	28/05/1980	TRASFERIMENTO A TITOLO GRATUITO	Valore catastale	1.755,00	0,00	AGENZIA FORESTALE REGIONALE	
26456	TERRENI AGRICOLI	1.2.2.02.13.01.001	Indisponibile	102	8	8.440	PG	CITTA' DI CASTELLO		No	26/05/1980	TRASFERIMENTO A TITOLO GRATUITO	Valore catastale	3.521,38	0,00	AGENZIA FORESTALE REGIONALE	
26457	TERRENI AGRICOLI	1.2.2.02.13.01.001	Indisponibile	102	9	8.480	PG	CITTA' DI CASTELLO		No	26/05/1980	TRASFERIMENTO A TITOLO GRATUITO	Valore catastale	711,75	0,00	AGENZIA FORESTALE REGIONALE	
26458	TERRENI AGRICOLI	1.2.2.02.13.01.001	Indisponibile	102	10	930	PG	CITTA' DI CASTELLO		No	26/05/1980	TRASFERIMENTO A TITOLO GRATUITO	Valore catastale	429,00	0,00	AGENZIA FORESTALE REGIONALE	
26459	TERRENI AGRICOLI	1.2.2.02.13.01.001	Indisponibile	102	11	7.460	PG	CITTA' DI CASTELLO		No	26/05/1980	TRASFERIMENTO A TITOLO GRATUITO	Valore catastale	758,88	0,00	AGENZIA FORESTALE REGIONALE	
26460	TERRENI AGRICOLI	1.2.2.02.13.01.001	Indisponibile	102	12	75.450	PG	CITTA' DI CASTELLO		No	26/05/1980	TRASFERIMENTO A TITOLO GRATUITO	Valore catastale	16.876,88	0,00	AGENZIA FORESTALE REGIONALE	
26461	TERRENI AGRICOLI	1.2.2.02.13.01.001	Indisponibile	102	14	3.560	PG	CITTA' DI CASTELLO		No	26/05/1980	TRASFERIMENTO A TITOLO GRATUITO	Valore catastale	810,88	0,00	AGENZIA FORESTALE REGIONALE	
26462	TERRENI AGRICOLI	1.2.2.02.13.01.001	Indisponibile	102	15	3.080	PG	CITTA' DI CASTELLO		No	26/05/1980	TRASFERIMENTO A TITOLO GRATUITO	Valore catastale	284,38	0,00	AGENZIA FORESTALE REGIONALE	
26463	TERRENI AGRICOLI	1.2.2.02.13.01.001	Indisponibile	102	16	3.180	PG	CITTA' DI CASTELLO		No	26/05/1980	TRASFERIMENTO A TITOLO GRATUITO	Valore catastale	1.087,63	0,00	AGENZIA FORESTALE REGIONALE	
26464	TERRENI AGRICOLI	1.2.2.02.13.01.001	Indisponibile	102	17	3.310	PG	CITTA' DI CASTELLO		No	26/05/1980	TRASFERIMENTO A TITOLO GRATUITO	Valore catastale	167,38	0,00	AGENZIA FORESTALE REGIONALE	
26465	TERRENI AGRICOLI	1.2.2.02.13.01.001	Indisponibile	102	18	8.410	PG	CITTA' DI CASTELLO		No	26/05/1980	TRASFERIMENTO A TITOLO GRATUITO	Valore catastale	1.784,75	0,00	AGENZIA FORESTALE REGIONALE	
26466	TERRENI AGRICOLI	1.2.2.02.13.01.001	Indisponibile	102	19	9.400	PG	CITTA' DI CASTELLO		No	26/05/1980	TRASFERIMENTO A TITOLO GRATUITO	Valore catastale	630,50	0,00	AGENZIA FORESTALE REGIONALE	
26467	TERRENI AGRICOLI	1.2.2.02.13.01.001	Indisponibile	102	20	4.840	PG	CITTA' DI CASTELLO		No	26/05/1980	TRASFERIMENTO A TITOLO GRATUITO	Valore catastale	2.234,38	0,00	AGENZIA FORESTALE REGIONALE	
26468	TERRENI AGRICOLI	1.2.2.02.13.01.001	Indisponibile	102	21	89.260	PG	CITTA' DI CASTELLO		No	26/05/1980	TRASFERIMENTO A TITOLO GRATUITO	Valore catastale	7.491,25	0,00	AGENZIA FORESTALE REGIONALE	
26469	TERRENI AGRICOLI	1.2.2.02.13.01.001	Indisponibile	102	22	14.700	PG	CITTA' DI CASTELLO		No	26/05/1980	TRASFERIMENTO A TITOLO GRATUITO	Valore catastale	6.074,25	0,00	AGENZIA FORESTALE REGIONALE	
26470	TERRENI AGRICOLI	1.2.2.02.13.01.001	Indisponibile	102	23	10.860	PG	CITTA' DI CASTELLO		No	26/05/1980	TRASFERIMENTO A TITOLO GRATUITO	Valore catastale	944,13	0,00	AGENZIA FORESTALE REGIONALE	
26471	TERRENI AGRICOLI	1.2.2.02.13.01.001	Indisponibile	102	24	1.520	PG	CITTA' DI CASTELLO		No	26/05/1980	TRASFERIMENTO A TITOLO GRATUITO	Valore catastale	128,38	0,00	AGENZIA FORESTALE REGIONALE	
26472	TERRENI AGRICOLI	1.2.2.02.13.01.001	Indisponibile	102	25	3.650	PG	CITTA' DI CASTELLO		No	26/05/1980	TRASFERIMENTO A TITOLO GRATUITO	Valore catastale	303,88	0,00	AGENZIA FORESTALE REGIONALE	

Sviluppameta S.p.A.

PATRIMONIO IMMOBILIARE REGIONE UMBRIA
 Prospetto Terreni al 31/12/2021

Numero Identificativo del sistema informativo	Classificazione secondo il piano dei conti dello Stato Patrimoniale in base al D.lgs. 118/2011 (Descrizione)	Classificazione secondo il piano dei conti dello Stato Patrimoniale in base al D.lgs. 118/2011 (Codice)	Classificazione ai sensi del codice civile (demaniale/affidatario/alt., indisponibile)	Foglio	Particella	Superficie mq	Provincia	Comune	Località	Bene soggetto ad ammortamento	Data di acquisizione	Modalità di acquisizione	Criterio di valutazione secondo i principi del D.lgs. 118/2011	Valore dell'immobile secondo il D.lgs. 118/2011 al 31/12/2021 (euro)	Valore dell'immobile secondo il D.lgs. 118/2011 al 31/12/2020 (euro)	Differenza (+, -) al 31/12/2021 al 31/12/2020 (euro)	Ente Gestore	Note
26473	TERRENI AGRICOLI	1.2.2.02.13.01.001	Indisponibile	102	26	21.890	PG	CITTA' DI CASTELLO		No	26/05/1986	TRASFERIMENTO A TITOLO GRATUITO	Valore catastale	8.801,00	8.801,00	0,00	AGENZIA FORESTALE REGIONALE	
26474	TERRENI AGRICOLI	1.2.2.02.13.01.001	Indisponibile	102	27	6.660	PG	CITTA' DI CASTELLO		No	26/05/1986	TRASFERIMENTO A TITOLO GRATUITO	Valore catastale	2.236,00	2.236,00	0,00	AGENZIA FORESTALE REGIONALE	
26475	TERRENI AGRICOLI	1.2.2.02.13.01.001	Indisponibile	102	28	3.640	PG	CITTA' DI CASTELLO		No	26/05/1986	TRASFERIMENTO A TITOLO GRATUITO	Valore catastale	1.680,25	1.680,25	0,00	AGENZIA FORESTALE REGIONALE	
26476	TERRENI AGRICOLI	1.2.2.02.13.01.001	Indisponibile	102	29	720	PG	CITTA' DI CASTELLO		No	26/05/1986	TRASFERIMENTO A TITOLO GRATUITO	Valore catastale	60,13	60,13	0,00	AGENZIA FORESTALE REGIONALE	
26477	TERRENI AGRICOLI	1.2.2.02.13.01.001	Indisponibile	102	30	37.110	PG	CITTA' DI CASTELLO		No	26/05/1986	TRASFERIMENTO A TITOLO GRATUITO	Valore catastale	3.035,50	3.035,50	0,00	AGENZIA FORESTALE REGIONALE	Variazione di valore anno 2017
26478	TERRENI AGRICOLI	1.2.2.02.13.01.001	Indisponibile	102	31	9.440	PG	CITTA' DI CASTELLO		No	26/05/1986	TRASFERIMENTO A TITOLO GRATUITO	Valore catastale	3.168,75	3.168,75	0,00	AGENZIA FORESTALE REGIONALE	
26479	TERRENI AGRICOLI	1.2.2.02.13.01.001	Indisponibile	102	32	2.310	PG	CITTA' DI CASTELLO		No	26/05/1986	TRASFERIMENTO A TITOLO GRATUITO	Valore catastale	775,13	775,13	0,00	AGENZIA FORESTALE REGIONALE	
26480	TERRENI AGRICOLI	1.2.2.02.13.01.001	Indisponibile	102	33	290	PG	CITTA' DI CASTELLO		No	26/05/1986	TRASFERIMENTO A TITOLO GRATUITO	Valore catastale	133,25	133,25	0,00	AGENZIA FORESTALE REGIONALE	
26481	TERRENI AGRICOLI	1.2.2.02.13.01.001	Indisponibile	102	34	16.850	PG	CITTA' DI CASTELLO		No	26/05/1986	TRASFERIMENTO A TITOLO GRATUITO	Valore catastale	1.740,38	1.740,38	0,00	AGENZIA FORESTALE REGIONALE	
26482	TERRENI AGRICOLI	1.2.2.02.13.01.001	Indisponibile	102	35	1.270	PG	CITTA' DI CASTELLO		No	26/05/1986	TRASFERIMENTO A TITOLO GRATUITO	Valore catastale	425,75	425,75	0,00	AGENZIA FORESTALE REGIONALE	
26483	TERRENI AGRICOLI	1.2.2.02.13.01.001	Indisponibile	102	36	3.160	PG	CITTA' DI CASTELLO		No	26/05/1986	TRASFERIMENTO A TITOLO GRATUITO	Valore catastale	1.459,25	1.459,25	0,00	AGENZIA FORESTALE REGIONALE	
26484	TERRENI AGRICOLI	1.2.2.02.13.01.001	Indisponibile	102	37	26.970	PG	CITTA' DI CASTELLO		No	26/05/1986	TRASFERIMENTO A TITOLO GRATUITO	Valore catastale	2.011,75	2.011,75	0,00	AGENZIA FORESTALE REGIONALE	
26485	TERRENI AGRICOLI	1.2.2.02.13.01.001	Indisponibile	102	38	8.560	PG	CITTA' DI CASTELLO		No	10/07/1975	TRASFERIMENTO A TITOLO GRATUITO	Valore catastale	3.965,00	3.965,00	0,00	AGENZIA FORESTALE REGIONALE	
26486	TERRENI AGRICOLI	1.2.2.02.13.01.001	Indisponibile	102	39	3.010	PG	CITTA' DI CASTELLO		No	10/07/1975	TRASFERIMENTO A TITOLO GRATUITO	Valore catastale	201,50	201,50	0,00	AGENZIA FORESTALE REGIONALE	Variazione registrata anno 2018
26487	TERRENI AGRICOLI	1.2.2.02.13.01.001	Indisponibile	102	40	6.110	PG	CITTA' DI CASTELLO		No	26/05/1986	TRASFERIMENTO A TITOLO GRATUITO	Valore catastale	409,50	409,50	0,00	AGENZIA FORESTALE REGIONALE	
26488	TERRENI AGRICOLI	1.2.2.02.13.01.001	Indisponibile	102	41	23.940	PG	CITTA' DI CASTELLO		No	26/05/1986	TRASFERIMENTO A TITOLO GRATUITO	Valore catastale	7.202,00	7.202,00	0,00	AGENZIA FORESTALE REGIONALE	
26489	TERRENI AGRICOLI	1.2.2.02.13.01.001	Indisponibile	102	42	2.240	PG	CITTA' DI CASTELLO		No	26/05/1986	TRASFERIMENTO A TITOLO GRATUITO	Valore catastale	347,75	347,75	0,00	AGENZIA FORESTALE REGIONALE	
26490	TERRENI AGRICOLI	1.2.2.02.13.01.001	Indisponibile	102	43	20.310	PG	CITTA' DI CASTELLO		No	26/05/1986	TRASFERIMENTO A TITOLO GRATUITO	Valore catastale	1.704,63	1.704,63	0,00	AGENZIA FORESTALE REGIONALE	
26492	TERRENI AGRICOLI	1.2.2.02.13.01.001	Indisponibile	103	2	1.600	PG	CITTA' DI CASTELLO		No	26/05/1986	TRASFERIMENTO A TITOLO GRATUITO	Valore catastale	81,25	81,25	0,00	AGENZIA FORESTALE REGIONALE	
26493	TERRENI AGRICOLI	1.2.2.02.13.01.001	Indisponibile	103	4	240	PG	CITTA' DI CASTELLO		No	26/05/1986	TRASFERIMENTO A TITOLO GRATUITO	Valore catastale	11,38	11,38	0,00	AGENZIA FORESTALE REGIONALE	
26494	TERRENI AGRICOLI	1.2.2.02.13.01.001	Indisponibile	103	5	2.870	PG	CITTA' DI CASTELLO		No	26/05/1986	TRASFERIMENTO A TITOLO GRATUITO	Valore catastale	144,63	144,63	0,00	AGENZIA FORESTALE REGIONALE	

Sviluppamare S.p.A.

PATRIMONIO IMMOBILIARE REGIONE UMBRIA
 Prospetto Terreni al 31/12/2021

Numero Matri. (da sistema informativo)	Classificazione secondo il piano dei conti dello Stato Patrimoniale in base al D.lgs. 118/2011 (Descrizione)	Classificazione secondo il piano dei conti dello Stato Patrimoniale in base al D.lgs. 118/2011 (Codice)	Classificazione ai sensi del codice civile (demaniale/affidatario/alt., indisponibile)	Foglio	Particella	Superficie mq	Provincia	Comune	Località	Bene soggetto ad ammortamento	Data di acquisizione	Modalità di acquisizione	Criterio di valutazione secondo principi del D.lgs. 118/2011	Valore dell'immobile secondo D.lgs. 118/2011 al 31/12/2021 (euro)	Valore dell'immobile secondo D.lgs. 118/2011 al 31/12/2020 (euro)	Differenziale al 31/12/2021 al 31/12/2020 (euro)	Ente Gestore	Note
26495	TERRENI AGRICOLI	1.2.2.02.13.01.001	Indisponibile	103	6	8.450	PG	CITTA' DI CASTELLO		No	26/05/1980	TRASFERIMENTO A TITOLO GRATUITO	Valore catastale	567,13	567,13	0,00	AGENZIA FORESTALE REGIONALE	
26496	TERRENI AGRICOLI	1.2.2.02.13.01.001	Indisponibile	103	7	22.990	PG	CITTA' DI CASTELLO		No	26/05/1980	TRASFERIMENTO A TITOLO GRATUITO	Valore catastale	10.611,25	10.611,25	0,00	AGENZIA FORESTALE REGIONALE	
26497	TERRENI AGRICOLI	1.2.2.02.13.01.001	Indisponibile	103	8	4.190	PG	CITTA' DI CASTELLO		No	26/05/1980	TRASFERIMENTO A TITOLO GRATUITO	Valore catastale	1.407,25	1.407,25	0,00	AGENZIA FORESTALE REGIONALE	
26498	TERRENI AGRICOLI	1.2.2.02.13.01.001	Indisponibile	103	9	66.260	PG	CITTA' DI CASTELLO		No	26/05/1980	TRASFERIMENTO A TITOLO GRATUITO	Valore catastale	10.455,25	10.455,25	0,00	AGENZIA FORESTALE REGIONALE	
26499	TERRENI AGRICOLI	1.2.2.02.13.01.001	Indisponibile	103	10	46.860	PG	CITTA' DI CASTELLO		No	26/05/1980	TRASFERIMENTO A TITOLO GRATUITO	Valore catastale	21.630,38	21.630,38	0,00	AGENZIA FORESTALE REGIONALE	
26500	TERRENI AGRICOLI	1.2.2.02.13.01.001	Indisponibile	103	33	2.310	PG	CITTA' DI CASTELLO		No	26/05/1980	TRASFERIMENTO A TITOLO GRATUITO	Valore catastale	775,13	775,13	0,00	AGENZIA FORESTALE REGIONALE	
26501	TERRENI AGRICOLI	1.2.2.02.13.01.001	Indisponibile	103	34	5.460	PG	CITTA' DI CASTELLO		No	26/05/1980	TRASFERIMENTO A TITOLO GRATUITO	Valore catastale	2.520,38	2.520,38	0,00	AGENZIA FORESTALE REGIONALE	
26502	TERRENI AGRICOLI	1.2.2.02.13.01.001	Indisponibile	103	35	2.930	PG	CITTA' DI CASTELLO		No	26/05/1980	TRASFERIMENTO A TITOLO GRATUITO	Valore catastale	983,13	983,13	0,00	AGENZIA FORESTALE REGIONALE	
26504	TERRENI AGRICOLI	1.2.2.02.13.01.001	Indisponibile	103	37	9.760	PG	CITTA' DI CASTELLO		No	26/05/1980	TRASFERIMENTO A TITOLO GRATUITO	Valore catastale	819,00	819,00	0,00	AGENZIA FORESTALE REGIONALE	
26505	TERRENI AGRICOLI	1.2.2.02.13.01.001	Indisponibile	103	38	12.380	PG	CITTA' DI CASTELLO		No	26/05/1980	TRASFERIMENTO A TITOLO GRATUITO	Valore catastale	5.715,13	5.715,13	0,00	AGENZIA FORESTALE REGIONALE	
26506	TERRENI AGRICOLI	1.2.2.02.13.01.001	Indisponibile	103	39	5.510	PG	CITTA' DI CASTELLO		No	26/05/1980	TRASFERIMENTO A TITOLO GRATUITO	Valore catastale	1.849,25	1.849,25	0,00	AGENZIA FORESTALE REGIONALE	
26509	TERRENI AGRICOLI	1.2.2.02.13.01.001	Indisponibile	103	44	12.060	PG	CITTA' DI CASTELLO		No	26/05/1980	TRASFERIMENTO A TITOLO GRATUITO	Valore catastale	3.285,75	3.285,75	0,00	AGENZIA FORESTALE REGIONALE	
26510	TERRENI AGRICOLI	1.2.2.02.13.01.001	Indisponibile	103	45	4.780	PG	CITTA' DI CASTELLO		No	26/05/1980	TRASFERIMENTO A TITOLO GRATUITO	Valore catastale	2.206,75	2.206,75	0,00	AGENZIA FORESTALE REGIONALE	
26511	TERRENI AGRICOLI	1.2.2.02.13.01.001	Indisponibile	103	46	320	PG	CITTA' DI CASTELLO		No	26/05/1980	TRASFERIMENTO A TITOLO GRATUITO	Valore catastale	21,13	21,13	0,00	AGENZIA FORESTALE REGIONALE	
26512	TERRENI AGRICOLI	1.2.2.02.13.01.001	Indisponibile	103	47	5.170	PG	CITTA' DI CASTELLO		No	26/05/1980	TRASFERIMENTO A TITOLO GRATUITO	Valore catastale	438,88	438,88	0,00	AGENZIA FORESTALE REGIONALE	
26513	TERRENI AGRICOLI	1.2.2.02.13.01.001	Indisponibile	103	49	4.290	PG	CITTA' DI CASTELLO		No	26/05/1980	TRASFERIMENTO A TITOLO GRATUITO	Valore catastale	417,63	417,63	0,00	AGENZIA FORESTALE REGIONALE	
26514	TERRENI AGRICOLI	1.2.2.02.13.01.001	Indisponibile	103	50	12.410	PG	CITTA' DI CASTELLO		No	26/05/1980	TRASFERIMENTO A TITOLO GRATUITO	Valore catastale	4.166,50	4.166,50	0,00	AGENZIA FORESTALE REGIONALE	
26515	TERRENI AGRICOLI	1.2.2.02.13.01.001	Indisponibile	103	51	3.590	PG	CITTA' DI CASTELLO		No	26/05/1980	TRASFERIMENTO A TITOLO GRATUITO	Valore catastale	1.056,25	1.056,25	0,00	AGENZIA FORESTALE REGIONALE	
26516	TERRENI AGRICOLI	1.2.2.02.13.01.001	Indisponibile	103	52	30.726	PG	CITTA' DI CASTELLO		No	26/05/1980	TRASFERIMENTO A TITOLO GRATUITO	Valore catastale	2.062,13	2.062,13	0,00	AGENZIA FORESTALE REGIONALE	
26517	TERRENI AGRICOLI	1.2.2.02.13.01.001	Indisponibile	103	53	7.370	PG	CITTA' DI CASTELLO		No	26/05/1980	TRASFERIMENTO A TITOLO GRATUITO	Valore catastale	2.474,88	2.474,88	0,00	AGENZIA FORESTALE REGIONALE	
26518	TERRENI AGRICOLI	1.2.2.02.13.01.001	Indisponibile	103	54	4.000	PG	CITTA' DI CASTELLO		No	26/05/1980	TRASFERIMENTO A TITOLO GRATUITO	Valore catastale	1.946,00	1.946,00	0,00	AGENZIA FORESTALE REGIONALE	

Sviluppamaria S.p.A.

PATRIMONIO IMMOBILIARE REGIONE UMBRIA
 Prospetto Terreni al 31/12/2021

Numero Matri. (da sistema Informativo)	Classificazione secondo il piano dei conti dello Stato Patrimoniale in base al D.lgs. 118/2011 (Descrizione)	Classificazione secondo il piano dei conti dello Stato Patrimoniale in base al D.lgs. 118/2011 (Codice)	Classificazione ai sensi del codice civile (demaniale/affidatario/alt., indisponibile)	Foglio	Particella	Superficie mq	Provincia	Comune	Località	Bene soggetto ad ammortamento	Data di acquisizione	Modalità di acquisizione	Criterio di valutazione secondo i principi del D.lgs. 118/2011	Valore dell'immobile secondo il D.lgs. 118/2011 al 31/12/2021 (euro)	Differenza (+, -) al 31/12/2021 (euro)	Ente Gestore	Note
26519	TERRENI AGRICOLI	1.2.2.02.13.01.001	Indisponibile	103	55	4.950	PG	CITTA' DI CASTELLO		No	26/05/1986	TRASFERIMENTO A TITOLO GRATUITO	Valore catastale	1.036,75	0,00	AGENZIA FORESTALE REGIONALE	
26520	TERRENI AGRICOLI	1.2.2.02.13.01.001	Indisponibile	103	56	7.750	PG	CITTA' DI CASTELLO		No	26/05/1986	TRASFERIMENTO A TITOLO GRATUITO	Valore catastale	2.171,00	0,00	AGENZIA FORESTALE REGIONALE	
26521	TERRENI AGRICOLI	1.2.2.02.13.01.001	Indisponibile	103	57	46.830	PG	CITTA' DI CASTELLO		No	26/05/1986	TRASFERIMENTO A TITOLO GRATUITO	Valore catastale	5.120,38	0,00	AGENZIA FORESTALE REGIONALE	
26522	TERRENI AGRICOLI	1.2.2.02.13.01.001	Indisponibile	115	17	1.140	PG	CITTA' DI CASTELLO		No	10/07/1975	TRASFERIMENTO A TITOLO GRATUITO	Valore catastale	19,50	0,00	AGENZIA FORESTALE REGIONALE	
26523	TERRENI AGRICOLI	1.2.2.02.13.01.001	Indisponibile	115	18	2.220	PG	CITTA' DI CASTELLO		No	10/07/1975	TRASFERIMENTO A TITOLO GRATUITO	Valore catastale	149,50	0,00	AGENZIA FORESTALE REGIONALE	
26524	TERRENI AGRICOLI	1.2.2.02.13.01.001	Indisponibile	115	19	13.090	PG	CITTA' DI CASTELLO		No	10/07/1975	TRASFERIMENTO A TITOLO GRATUITO	Valore catastale	7.140,25	0,00	AGENZIA FORESTALE REGIONALE	
26525	TERRENI AGRICOLI	1.2.2.02.13.01.001	Indisponibile	116	19	19.160	PG	CITTA' DI CASTELLO		No	10/07/1975	TRASFERIMENTO A TITOLO GRATUITO	Valore catastale	1.608,75	0,00	AGENZIA FORESTALE REGIONALE	
26526	TERRENI AGRICOLI	1.2.2.02.13.01.001	Indisponibile	116	23	20.440	PG	CITTA' DI CASTELLO		No	10/07/1975	TRASFERIMENTO A TITOLO GRATUITO	Valore catastale	1.373,13	0,00	AGENZIA FORESTALE REGIONALE	
26527	TERRENI AGRICOLI	1.2.2.02.13.01.001	Indisponibile	116	532	295	PG	CITTA' DI CASTELLO		No	10/07/1975	TRASFERIMENTO A TITOLO GRATUITO	Valore catastale	136,50	0,00	AGENZIA FORESTALE REGIONALE	
26528	TERRENI AGRICOLI	1.2.2.02.13.01.001	Indisponibile	117	3	7.560	PG	CITTA' DI CASTELLO		No	10/07/1975	TRASFERIMENTO A TITOLO GRATUITO	Valore catastale	3.488,88	0,00	AGENZIA FORESTALE REGIONALE	
26529	TERRENI AGRICOLI	1.2.2.02.13.01.001	Indisponibile	117	4	14.210	PG	CITTA' DI CASTELLO		No	10/07/1975	TRASFERIMENTO A TITOLO GRATUITO	Valore catastale	4.771,00	0,00	AGENZIA FORESTALE REGIONALE	
26530	TERRENI AGRICOLI	1.2.2.02.13.01.001	Indisponibile	117	5	4.700	PG	CITTA' DI CASTELLO		No	10/07/1975	TRASFERIMENTO A TITOLO GRATUITO	Valore catastale	1.577,88	0,00	AGENZIA FORESTALE REGIONALE	
26531	TERRENI AGRICOLI	1.2.2.02.13.01.001	Indisponibile	117	6	16.890	PG	CITTA' DI CASTELLO		No	10/07/1975	TRASFERIMENTO A TITOLO GRATUITO	Valore catastale	5.666,63	0,00	AGENZIA FORESTALE REGIONALE	
26532	TERRENI AGRICOLI	1.2.2.02.13.01.001	Indisponibile	117	7	1.660	PG	CITTA' DI CASTELLO		No	10/07/1975	TRASFERIMENTO A TITOLO GRATUITO	Valore catastale	567,38	0,00	AGENZIA FORESTALE REGIONALE	
26533	TERRENI AGRICOLI	1.2.2.02.13.01.001	Indisponibile	117	8	484.215	PG	CITTA' DI CASTELLO		No	10/07/1975	TRASFERIMENTO A TITOLO GRATUITO	Valore catastale	103.691,25	0,00	AGENZIA FORESTALE REGIONALE	
26538	TERRENI AGRICOLI	1.2.2.02.13.01.001	Indisponibile	117	13	14.410	PG	CITTA' DI CASTELLO		No	26/05/1986	TRASFERIMENTO A TITOLO GRATUITO	Valore catastale	6.651,13	0,00	AGENZIA FORESTALE REGIONALE	
26537	TERRENI AGRICOLI	1.2.2.02.13.01.001	Indisponibile	117	14	1.960	PG	CITTA' DI CASTELLO		No	26/05/1986	TRASFERIMENTO A TITOLO GRATUITO	Valore catastale	165,75	0,00	AGENZIA FORESTALE REGIONALE	
26538	TERRENI AGRICOLI	1.2.2.02.13.01.001	Indisponibile	117	15	35.890	PG	CITTA' DI CASTELLO		No	26/05/1986	TRASFERIMENTO A TITOLO GRATUITO	Valore catastale	6.685,25	0,00	AGENZIA FORESTALE REGIONALE	
26539	TERRENI AGRICOLI	1.2.2.02.13.01.001	Indisponibile	117	16	1.270	PG	CITTA' DI CASTELLO		No	26/05/1986	TRASFERIMENTO A TITOLO GRATUITO	Valore catastale	586,63	0,00	AGENZIA FORESTALE REGIONALE	
26540	TERRENI AGRICOLI	1.2.2.02.13.01.001	Indisponibile	117	17	680	PG	CITTA' DI CASTELLO		No	26/05/1986	TRASFERIMENTO A TITOLO GRATUITO	Valore catastale	68,25	0,00	AGENZIA FORESTALE REGIONALE	
26541	TERRENI AGRICOLI	1.2.2.02.13.01.001	Indisponibile	117	18	14.660	PG	CITTA' DI CASTELLO		No	26/05/1986	TRASFERIMENTO A TITOLO GRATUITO	Valore catastale	4.873,38	0,00	AGENZIA FORESTALE REGIONALE	

Sviluppamaria S.p.A.

PATRIMONIO IMMOBILIARE REGIONE UMBRIA
 Prospetto Terreni al 31/12/2021

Numero Matricola (da sistema informativo)	Classificazione secondo il piano dei conti dello Stato Patrimoniale in base al D.lgs. 118/2011 (Descrizione)	Classificazione secondo il piano dei conti dello Stato Patrimoniale in base al D.lgs. 118/2011 (Codice)	Classificazione ai sensi del codice civile (demaniale/risponso/alt., indisponibile)	Foglio	Particella	Superficie mq	Provincia	Comune	Località	Bene soggetto ad ammortamento	Data di acquisizione	Modalità di acquisizione	Criterio di valutazione secondo principi del D.lgs. 118/2011	Valore dell'immobile secondo il D.lgs. 118/2011 al 31/12/2021 (euro)	Differenza (+/-) tra il 2020 e il 2019	Ente Gestore	Note
26542	TERRENI AGRICOLI	1.2.2.02.13.01.001	Indisponibile	117	19	490	PG	CITTA' DI CASTELLO		No	26/05/1986	TRASFERIMENTO A TITOLO GRATUITO	Valore catastale	69,88	0,00	AGENZIA FORESTALE REGIONALE	
26543	TERRENI AGRICOLI	1.2.2.02.13.01.001	Indisponibile	117	20	1.940	PG	CITTA' DI CASTELLO		No	26/05/1986	TRASFERIMENTO A TITOLO GRATUITO	Valore catastale	651,63	0,00	AGENZIA FORESTALE REGIONALE	
26544	TERRENI AGRICOLI	1.2.2.02.13.01.001	Indisponibile	117	21	154,065	PG	CITTA' DI CASTELLO		No	26/05/1986	TRASFERIMENTO A TITOLO GRATUITO	Valore catastale	10.343,13	0,00	AGENZIA FORESTALE REGIONALE	
26545	TERRENI AGRICOLI	1.2.2.02.13.01.001	Indisponibile	117	25	20,920	PG	CITTA' DI CASTELLO		No	26/05/1986	TRASFERIMENTO A TITOLO GRATUITO	Valore catastale	11.768,25	0,00	AGENZIA FORESTALE REGIONALE	
26546	TERRENI AGRICOLI	1.2.2.02.13.01.001	Indisponibile	117	26	885	PG	CITTA' DI CASTELLO		No	26/05/1986	TRASFERIMENTO A TITOLO GRATUITO	Valore catastale	81,25	0,00	AGENZIA FORESTALE REGIONALE	
26547	TERRENI AGRICOLI	1.2.2.02.13.01.001	Indisponibile	117	27	3.360	PG	CITTA' DI CASTELLO		No	26/05/1986	TRASFERIMENTO A TITOLO GRATUITO	Valore catastale	1.987,88	0,00	AGENZIA FORESTALE REGIONALE	
26548	TERRENI AGRICOLI	1.2.2.02.13.01.001	Indisponibile	117	28	925	PG	CITTA' DI CASTELLO		No	26/05/1986	TRASFERIMENTO A TITOLO GRATUITO	Valore catastale	48,75	0,00	AGENZIA FORESTALE REGIONALE	
26549	TERRENI AGRICOLI	1.2.2.02.13.01.001	Indisponibile	117	30	3.050	PG	CITTA' DI CASTELLO		No	26/05/1986	TRASFERIMENTO A TITOLO GRATUITO	Valore catastale	1.792,38	0,00	AGENZIA FORESTALE REGIONALE	
26550	TERRENI AGRICOLI	1.2.2.02.13.01.001	Indisponibile	117	32	15.550	PG	CITTA' DI CASTELLO		No	10/07/1975	TRASFERIMENTO A TITOLO GRATUITO	Valore catastale	5.219,50	0,00	AGENZIA FORESTALE REGIONALE	
26551	TERRENI AGRICOLI	1.2.2.02.13.01.001	Indisponibile	117	33	3.220	PG	CITTA' DI CASTELLO		No	26/05/1986	TRASFERIMENTO A TITOLO GRATUITO	Valore catastale	945,75	0,00	AGENZIA FORESTALE REGIONALE	
26552	TERRENI AGRICOLI	1.2.2.02.13.01.001	Indisponibile	117	34	1.065	PG	CITTA' DI CASTELLO		No	26/05/1986	TRASFERIMENTO A TITOLO GRATUITO	Valore catastale	505,38	0,00	AGENZIA FORESTALE REGIONALE	
26553	TERRENI AGRICOLI	1.2.2.02.13.01.001	Indisponibile	117	35	2.280	PG	CITTA' DI CASTELLO		No	26/05/1986	TRASFERIMENTO A TITOLO GRATUITO	Valore catastale	1.053,00	0,00	AGENZIA FORESTALE REGIONALE	
26554	TERRENI AGRICOLI	1.2.2.02.13.01.001	Indisponibile	117	36	30.000	PG	CITTA' DI CASTELLO		No	26/05/1986	TRASFERIMENTO A TITOLO GRATUITO	Valore catastale	12.887,88	0,00	AGENZIA FORESTALE REGIONALE	Versione in corso anno 2017
26555	TERRENI AGRICOLI	1.2.2.02.13.01.001	Indisponibile	117	38	13	PG	CITTA' DI CASTELLO		No	26/05/1986	TRASFERIMENTO A TITOLO GRATUITO	Valore catastale	0,00	0,00	AGENZIA FORESTALE REGIONALE	
26556	TERRENI AGRICOLI	1.2.2.02.13.01.001	Indisponibile	117	39	7.200	PG	CITTA' DI CASTELLO		No	26/05/1986	TRASFERIMENTO A TITOLO GRATUITO	Valore catastale	604,50	0,00	AGENZIA FORESTALE REGIONALE	
26557	TERRENI AGRICOLI	1.2.2.02.13.01.001	Indisponibile	117	40	2.640	PG	CITTA' DI CASTELLO		No	26/05/1986	TRASFERIMENTO A TITOLO GRATUITO	Valore catastale	221,00	0,00	AGENZIA FORESTALE REGIONALE	
26558	TERRENI AGRICOLI	1.2.2.02.13.01.001	Indisponibile	117	41	14.310	PG	CITTA' DI CASTELLO		No	26/05/1986	TRASFERIMENTO A TITOLO GRATUITO	Valore catastale	601,25	0,00	AGENZIA FORESTALE REGIONALE	
26559	TERRENI AGRICOLI	1.2.2.02.13.01.001	Indisponibile	117	42	20.980	PG	CITTA' DI CASTELLO		No	10/07/1975	TRASFERIMENTO A TITOLO GRATUITO	Valore catastale	862,88	0,00	AGENZIA FORESTALE REGIONALE	
26560	TERRENI AGRICOLI	1.2.2.02.13.01.001	Indisponibile	117	43	88.360	PG	CITTA' DI CASTELLO		No	10/07/1975	TRASFERIMENTO A TITOLO GRATUITO	Valore catastale	5.932,88	0,00	AGENZIA FORESTALE REGIONALE	
26561	TERRENI AGRICOLI	1.2.2.02.13.01.001	Indisponibile	117	501	655	PG	CITTA' DI CASTELLO		No	10/07/1975	TRASFERIMENTO A TITOLO GRATUITO	Valore catastale	138,13	0,00	AGENZIA FORESTALE REGIONALE	
26562	TERRENI AGRICOLI	1.2.2.02.13.01.001	Indisponibile	117	502	2.105	PG	CITTA' DI CASTELLO		No	10/07/1975	TRASFERIMENTO A TITOLO GRATUITO	Valore catastale	442,00	0,00	AGENZIA FORESTALE REGIONALE	

Sviluppamena S.p.A.

PATRIMONIO IMMOBILIARE REGIONE UMBRIA
 Prospetto Terreni al 31/12/2021

Numero Matri. (da sistema informativo)	Classificazione secondo il piano dei conti dello Stato Patrimoniale in base al D.lgs. 118/2011 (Descrizione)	Classificazione secondo il piano dei conti dello Stato Patrimoniale in base al D.lgs. 118/2011 (Codice)	Classificazione ai sensi del codice civile (demaniale/affidatario/alt., indisponibile)	Foglio	Particella	Superficie mq	Provincia	Comune	Località	Bene soggetto ad ammortamento	Data di acquisizione	Modalità di acquisizione	Criterio di valutazione secondo principi del D.lgs. 118/2011	Valore dell'immobile secondo il D.lgs. 118/2011 al 31/12/2021 (euro)	Valore dell'immobile secondo il D.lgs. 118/2011 al 31/12/2020 (euro)	Differenza (+, -) al 31/12/2021	Ente Gestore	Note
26563	TERRENI AGRICOLI	1.2.2.02.13.01.001	Indisponibile	117	503	890	PG	CITTA' DI CASTELLO		No	10/07/1975	TRASFERIMENTO A TITOLO GRATUITO	Valore catastale	186,88	186,88	0,00	AGENZIA FORESTALE REGIONALE	
26564	TERRENI AGRICOLI	1.2.2.02.13.01.001	Indisponibile	117	504	85	PG	CITTA' DI CASTELLO		No	10/07/1975	TRASFERIMENTO A TITOLO GRATUITO	Valore catastale	11,38	11,38	0,00	AGENZIA FORESTALE REGIONALE	
26565	TERRENI AGRICOLI	1.2.2.02.13.01.001	Indisponibile	117	505	15	PG	CITTA' DI CASTELLO		No	28/05/1980	TRASFERIMENTO A TITOLO GRATUITO	Valore catastale	4,88	4,88	0,00	AGENZIA FORESTALE REGIONALE	
26566	TERRENI AGRICOLI	1.2.2.02.13.01.001	Indisponibile	117	506	65	PG	CITTA' DI CASTELLO		No	28/05/1980	TRASFERIMENTO A TITOLO GRATUITO	Valore catastale	37,38	37,38	0,00	AGENZIA FORESTALE REGIONALE	
26567	TERRENI AGRICOLI	1.2.2.02.13.01.001	Indisponibile	117	507	45	PG	CITTA' DI CASTELLO		No	28/05/1980	TRASFERIMENTO A TITOLO GRATUITO	Valore catastale	26,00	26,00	0,00	AGENZIA FORESTALE REGIONALE	
26568	TERRENI AGRICOLI	1.2.2.02.13.01.001	Indisponibile	117	508	295	PG	CITTA' DI CASTELLO		No	28/05/1980	TRASFERIMENTO A TITOLO GRATUITO	Valore catastale	173,88	173,88	0,00	AGENZIA FORESTALE REGIONALE	
26569	TERRENI AGRICOLI	1.2.2.02.13.01.001	Indisponibile	117	509	290	PG	CITTA' DI CASTELLO		No	28/05/1980	TRASFERIMENTO A TITOLO GRATUITO	Valore catastale	170,63	170,63	0,00	AGENZIA FORESTALE REGIONALE	
26570	TERRENI AGRICOLI	1.2.2.02.13.01.001	Indisponibile	117	510	620	PG	CITTA' DI CASTELLO		No	10/07/1975	TRASFERIMENTO A TITOLO GRATUITO	Valore catastale	288,00	288,00	0,00	AGENZIA FORESTALE REGIONALE	
26571	TERRENI AGRICOLI	1.2.2.02.13.01.001	Indisponibile	117	511	215	PG	CITTA' DI CASTELLO		No	28/05/1980	TRASFERIMENTO A TITOLO GRATUITO	Valore catastale	126,75	126,75	0,00	AGENZIA FORESTALE REGIONALE	
26572	TERRENI AGRICOLI	1.2.2.02.13.01.001	Indisponibile	117	512	1.135	PG	CITTA' DI CASTELLO		No	28/05/1980	TRASFERIMENTO A TITOLO GRATUITO	Valore catastale	666,25	666,25	0,00	AGENZIA FORESTALE REGIONALE	
26573	TERRENI AGRICOLI	1.2.2.02.13.01.001	Indisponibile	117	513	280	PG	CITTA' DI CASTELLO		No	28/05/1980	TRASFERIMENTO A TITOLO GRATUITO	Valore catastale	164,13	164,13	0,00	AGENZIA FORESTALE REGIONALE	
26574	TERRENI AGRICOLI	1.2.2.02.13.01.001	Indisponibile	117	514	670	PG	CITTA' DI CASTELLO		No	28/05/1980	TRASFERIMENTO A TITOLO GRATUITO	Valore catastale	61,75	61,75	0,00	AGENZIA FORESTALE REGIONALE	
26575	TERRENI AGRICOLI	1.2.2.02.13.01.001	Indisponibile	117	515	255	PG	CITTA' DI CASTELLO		No	28/05/1980	TRASFERIMENTO A TITOLO GRATUITO	Valore catastale	22,75	22,75	0,00	AGENZIA FORESTALE REGIONALE	
26576	TERRENI AGRICOLI	1.2.2.02.13.01.001	Indisponibile	117	516	255	PG	CITTA' DI CASTELLO		No	28/05/1980	TRASFERIMENTO A TITOLO GRATUITO	Valore catastale	17,88	17,88	0,00	AGENZIA FORESTALE REGIONALE	
26577	TERRENI AGRICOLI	1.2.2.02.13.01.001	Indisponibile	117	517	15	PG	CITTA' DI CASTELLO		No	28/05/1980	TRASFERIMENTO A TITOLO GRATUITO	Valore catastale	8,13	8,13	0,00	AGENZIA FORESTALE REGIONALE	
26578	TERRENI AGRICOLI	1.2.2.02.13.01.001	Indisponibile	117	518	470	PG	CITTA' DI CASTELLO		No	28/05/1980	TRASFERIMENTO A TITOLO GRATUITO	Valore catastale	19,50	19,50	0,00	AGENZIA FORESTALE REGIONALE	
26579	TERRENI AGRICOLI	1.2.2.02.13.01.001	Indisponibile	117	519	65	PG	CITTA' DI CASTELLO		No	28/05/1980	TRASFERIMENTO A TITOLO GRATUITO	Valore catastale	3,25	3,25	0,00	AGENZIA FORESTALE REGIONALE	
26580	TERRENI AGRICOLI	1.2.2.02.13.01.001	Indisponibile	117	520	335	PG	CITTA' DI CASTELLO		No	28/05/1980	TRASFERIMENTO A TITOLO GRATUITO	Valore catastale	14,63	14,63	0,00	AGENZIA FORESTALE REGIONALE	
26581	TERRENI AGRICOLI	1.2.2.02.13.01.001	Indisponibile	117	521	90	PG	CITTA' DI CASTELLO		No	28/05/1980	TRASFERIMENTO A TITOLO GRATUITO	Valore catastale	3,25	3,25	0,00	AGENZIA FORESTALE REGIONALE	
26582	TERRENI AGRICOLI	1.2.2.02.13.01.001	Indisponibile	117	522	285	PG	CITTA' DI CASTELLO		No	28/05/1980	TRASFERIMENTO A TITOLO GRATUITO	Valore catastale	131,63	131,63	0,00	AGENZIA FORESTALE REGIONALE	
26583	TERRENI AGRICOLI	1.2.2.02.13.01.001	Indisponibile	117	523	580	PG	CITTA' DI CASTELLO		No	28/05/1980	TRASFERIMENTO A TITOLO GRATUITO	Valore catastale	288,13	288,13	0,00	AGENZIA FORESTALE REGIONALE	

Sviluppamare S.p.A.

PATRIMONIO IMMOBILIARE REGIONE UMBRIA
 Prospetto Terreni al 31/12/2021

Numero Matricola (da sistema informativo)	Classificazione secondo il piano dei conti dello Stato Patrimoniale in base al D.lgs. 118/2011 (Descrizione)	Classificazione secondo il piano dei conti dello Stato Patrimoniale in base al D.lgs. 118/2011 (Codice)	Classificazione ai sensi del codice civile (demaniale/affidato/loc., indisponibile)	Foglio	Particella	Superficie mq	Provincia	Comune	Località	Bene soggetto ad ammortamento	Data di acquisizione	Modalità di acquisizione	Criterio di valutazione secondo i principi del D.lgs. 118/2011	Valore dell'immobile secondo il D.lgs. 118/2011 al 31/12/2021 (euro)	Differenza (+, -) al 31/12/2021 (euro)	Ente Gestore	Note
26584	TERRENI AGRICOLI	1.2.2.02.13.01.001	Indisponibile	117	524	520	PG	CITTA' DI CASTELLO		No	26/05/1980	TRASFERIMENTO A TITOLO GRATUITO	Valore catastale	43,88	0,00	AGENZIA FORESTALE REGIONALE	
26585	TERRENI AGRICOLI	1.2.2.02.13.01.001	Indisponibile	117	525	185	PG	CITTA' DI CASTELLO		No	26/05/1980	TRASFERIMENTO A TITOLO GRATUITO	Valore catastale	16,25	0,00	AGENZIA FORESTALE REGIONALE	
26586	TERRENI AGRICOLI	1.2.2.02.13.01.001	Indisponibile	117	527	1.135	PG	CITTA' DI CASTELLO		No	26/05/1980	TRASFERIMENTO A TITOLO GRATUITO	Valore catastale	76,38	0,00	AGENZIA FORESTALE REGIONALE	
26587	TERRENI AGRICOLI	1.2.2.02.13.01.001	Indisponibile	117	530	14.352	PG	CITTA' DI CASTELLO		No	26/05/1980	TRASFERIMENTO A TITOLO GRATUITO	Valore catastale	8.432,13	0,00	AGENZIA FORESTALE REGIONALE	
26588	TERRENI AGRICOLI	1.2.2.02.13.01.001	Indisponibile	118	1	1.850	PG	CITTA' DI CASTELLO		No	26/05/1980	TRASFERIMENTO A TITOLO GRATUITO	Valore catastale	154,38	0,00	AGENZIA FORESTALE REGIONALE	
26589	TERRENI AGRICOLI	1.2.2.02.13.01.001	Indisponibile	118	2	10.960	PG	CITTA' DI CASTELLO		No	26/05/1980	TRASFERIMENTO A TITOLO GRATUITO	Valore catastale	3.679,00	0,00	AGENZIA FORESTALE REGIONALE	
26590	TERRENI AGRICOLI	1.2.2.02.13.01.001	Indisponibile	118	3	430	PG	CITTA' DI CASTELLO		No	26/05/1980	TRASFERIMENTO A TITOLO GRATUITO	Valore catastale	68,25	0,00	AGENZIA FORESTALE REGIONALE	
26591	TERRENI AGRICOLI	1.2.2.02.13.01.001	Indisponibile	118	4	45.990	PG	CITTA' DI CASTELLO		No	10/07/1975	TRASFERIMENTO A TITOLO GRATUITO	Valore catastale	15.439,13	0,00	AGENZIA FORESTALE REGIONALE	
26593	TERRENI AGRICOLI	1.2.2.02.13.01.001	Indisponibile	118	6	32.270	PG	CITTA' DI CASTELLO		No	26/05/1980	TRASFERIMENTO A TITOLO GRATUITO	Valore catastale	2.706,88	0,00	AGENZIA FORESTALE REGIONALE	
26594	TERRENI AGRICOLI	1.2.2.02.13.01.001	Indisponibile	118	7	1.610	PG	CITTA' DI CASTELLO		No	26/05/1980	TRASFERIMENTO A TITOLO GRATUITO	Valore catastale	742,63	0,00	AGENZIA FORESTALE REGIONALE	
26595	TERRENI AGRICOLI	1.2.2.02.13.01.001	Indisponibile	118	9	470	PG	CITTA' DI CASTELLO		No	26/05/1980	TRASFERIMENTO A TITOLO GRATUITO	Valore catastale	30,88	0,00	AGENZIA FORESTALE REGIONALE	
26596	TERRENI AGRICOLI	1.2.2.02.13.01.001	Indisponibile	118	10	11.600	PG	CITTA' DI CASTELLO		No	26/05/1980	TRASFERIMENTO A TITOLO GRATUITO	Valore catastale	3.893,50	0,00	AGENZIA FORESTALE REGIONALE	
26597	TERRENI AGRICOLI	1.2.2.02.13.01.001	Indisponibile	118	11	1.460	PG	CITTA' DI CASTELLO		No	26/05/1980	TRASFERIMENTO A TITOLO GRATUITO	Valore catastale	497,25	0,00	AGENZIA FORESTALE REGIONALE	
26598	TERRENI AGRICOLI	1.2.2.02.13.01.001	Indisponibile	118	12	270	PG	CITTA' DI CASTELLO		No	26/05/1980	TRASFERIMENTO A TITOLO GRATUITO	Valore catastale	13,00	0,00	AGENZIA FORESTALE REGIONALE	
26599	TERRENI AGRICOLI	1.2.2.02.13.01.001	Indisponibile	118	13	720	PG	CITTA' DI CASTELLO		No	26/05/1980	TRASFERIMENTO A TITOLO GRATUITO	Valore catastale	30,88	0,00	AGENZIA FORESTALE REGIONALE	
26600	TERRENI AGRICOLI	1.2.2.02.13.01.001	Indisponibile	118	14	7.850	PG	CITTA' DI CASTELLO		No	26/05/1980	TRASFERIMENTO A TITOLO GRATUITO	Valore catastale	526,50	0,00	AGENZIA FORESTALE REGIONALE	
26601	TERRENI AGRICOLI	1.2.2.02.13.01.001	Indisponibile	118	15	15.990	PG	CITTA' DI CASTELLO		No	26/05/1980	TRASFERIMENTO A TITOLO GRATUITO	Valore catastale	5.367,38	0,00	AGENZIA FORESTALE REGIONALE	
26602	TERRENI AGRICOLI	1.2.2.02.13.01.001	Indisponibile	118	16	57.260	PG	CITTA' DI CASTELLO		No	26/05/1980	TRASFERIMENTO A TITOLO GRATUITO	Valore catastale	17.416,75	0,00	AGENZIA FORESTALE REGIONALE	
26603	TERRENI AGRICOLI	1.2.2.02.13.01.001	Indisponibile	118	17	3.890	PG	CITTA' DI CASTELLO		No	26/05/1980	TRASFERIMENTO A TITOLO GRATUITO	Valore catastale	261,63	0,00	AGENZIA FORESTALE REGIONALE	
26604	TERRENI AGRICOLI	1.2.2.02.13.01.001	Indisponibile	118	18	10.640	PG	CITTA' DI CASTELLO		No	26/05/1980	TRASFERIMENTO A TITOLO GRATUITO	Valore catastale	715,00	0,00	AGENZIA FORESTALE REGIONALE	
26606	TERRENI AGRICOLI	1.2.2.02.13.01.001	Indisponibile	118	22	890	PG	CITTA' DI CASTELLO		No	10/07/1975	TRASFERIMENTO A TITOLO GRATUITO	Valore catastale	199,75	0,00	AGENZIA FORESTALE REGIONALE	

Sviluppamaria S.p.A.

PATRIMONIO IMMOBILIARE REGIONE UMBRIA
 Prospetto Terreni al 31/12/2021

Numero catastale (da sistema informativo)	Classificazione secondo il piano dei conti dello Stato Patrimoniale in base al D.lgs. 118/2011 (Descrizione)	Classificazione secondo il piano dei conti dello Stato Patrimoniale in base al D.lgs. 118/2011 (Codice)	Classificazione ai sensi del codice civile (demaniale/affondata/iva, indisponibile)	Foglio	Particella	Superficie mq	Provincia	Comune	Località	Bene soggetto ad ammortamento	Data di acquisizione	Modalità di acquisizione	Criterio di valutazione secondo principi del D.lgs. 118/2011	Valore dell'immobile secondo il D.lgs. 118/2021 al 31/12/2021 (euro)	Valore dell'immobile secondo il D.lgs. 118/2011 al 31/12/2020 (euro)	Differenza (+, -) al 31/12/2021	Ente Gestore	Note
26623	TERRENI AGRICOLI	1.2.2.02.13.01.001	Indisponibile	118	50	3.940	PG	CITTA' DI CASTELLO		No	10/07/1975	TRASFERIMENTO A TITOLO GRATUITO	Valore catastale	198,25	198,25	0,00	AGENZIA FORESTALE REGIONALE	
26625	TERRENI AGRICOLI	1.2.2.02.13.01.001	Indisponibile	118	53	10.910	PG	CITTA' DI CASTELLO		No	10/07/1975	TRASFERIMENTO A TITOLO GRATUITO	Valore catastale	5.035,88	5.035,88	0,00	AGENZIA FORESTALE REGIONALE	
26626	TERRENI AGRICOLI	1.2.2.02.13.01.001	Indisponibile	118	54	2.140	PG	CITTA' DI CASTELLO		No	10/07/1975	TRASFERIMENTO A TITOLO GRATUITO	Valore catastale	107,25	107,25	0,00	AGENZIA FORESTALE REGIONALE	
26627	TERRENI AGRICOLI	1.2.2.02.13.01.001	Indisponibile	118	55	8.405	PG	CITTA' DI CASTELLO		No	10/07/1975	TRASFERIMENTO A TITOLO GRATUITO	Valore catastale	2.821,00	2.821,00	0,00	AGENZIA FORESTALE REGIONALE	
26630	TERRENI AGRICOLI	1.2.2.02.13.01.001	Indisponibile	118	60	120	PG	CITTA' DI CASTELLO		No	10/07/1975	TRASFERIMENTO A TITOLO GRATUITO	Valore catastale	6,50	6,50	0,00	AGENZIA FORESTALE REGIONALE	
26631	TERRENI AGRICOLI	1.2.2.02.13.01.001	Indisponibile	118	61	760	PG	CITTA' DI CASTELLO		No	10/07/1975	TRASFERIMENTO A TITOLO GRATUITO	Valore catastale	159,25	159,25	0,00	AGENZIA FORESTALE REGIONALE	
26632	TERRENI AGRICOLI	1.2.2.02.13.01.001	Indisponibile	118	63	8.240	PG	CITTA' DI CASTELLO		No	10/07/1975	TRASFERIMENTO A TITOLO GRATUITO	Valore catastale	3.804,13	3.804,13	0,00	AGENZIA FORESTALE REGIONALE	
26633	TERRENI AGRICOLI	1.2.2.02.13.01.001	Indisponibile	118	64	2.813	PG	CITTA' DI CASTELLO		No	10/07/1975	TRASFERIMENTO A TITOLO GRATUITO	Valore catastale	235,63	235,63	0,00	AGENZIA FORESTALE REGIONALE	
26634	TERRENI AGRICOLI	1.2.2.02.13.01.001	Indisponibile	118	65	123.665	PG	CITTA' DI CASTELLO		No	10/07/1975	TRASFERIMENTO A TITOLO GRATUITO	Valore catastale	10.376,88	10.376,88	0,00	AGENZIA FORESTALE REGIONALE	
26635	TERRENI AGRICOLI	1.2.2.02.13.01.001	Indisponibile	118	66	6.010	PG	CITTA' DI CASTELLO		No	10/07/1975	TRASFERIMENTO A TITOLO GRATUITO	Valore catastale	2.018,25	2.018,25	0,00	AGENZIA FORESTALE REGIONALE	
26636	TERRENI AGRICOLI	1.2.2.02.13.01.001	Indisponibile	118	67	74.810	PG	CITTA' DI CASTELLO		No	10/07/1975	TRASFERIMENTO A TITOLO GRATUITO	Valore catastale	5.022,88	5.022,88	0,00	AGENZIA FORESTALE REGIONALE	
26637	TERRENI AGRICOLI	1.2.2.02.13.01.001	Indisponibile	118	68	2.540	PG	CITTA' DI CASTELLO		No	10/07/1975	TRASFERIMENTO A TITOLO GRATUITO	Valore catastale	170,63	170,63	0,00	AGENZIA FORESTALE REGIONALE	
26638	TERRENI AGRICOLI	1.2.2.02.13.01.001	Indisponibile	118	69	2.940	PG	CITTA' DI CASTELLO		No	10/07/1975	TRASFERIMENTO A TITOLO GRATUITO	Valore catastale	196,63	196,63	0,00	AGENZIA FORESTALE REGIONALE	
26639	TERRENI AGRICOLI	1.2.2.02.13.01.001	Indisponibile	118	70	2.140	PG	CITTA' DI CASTELLO		No	10/07/1975	TRASFERIMENTO A TITOLO GRATUITO	Valore catastale	143,00	143,00	0,00	AGENZIA FORESTALE REGIONALE	
26640	TERRENI AGRICOLI	1.2.2.02.13.01.001	Indisponibile	118	71	1.220	PG	CITTA' DI CASTELLO		No	10/07/1975	TRASFERIMENTO A TITOLO GRATUITO	Valore catastale	81,25	81,25	0,00	AGENZIA FORESTALE REGIONALE	
26641	TERRENI AGRICOLI	1.2.2.02.13.01.001	Indisponibile	118	73	1.070	PG	CITTA' DI CASTELLO		No	10/07/1975	TRASFERIMENTO A TITOLO GRATUITO	Valore catastale	73,13	73,13	0,00	AGENZIA FORESTALE REGIONALE	
26642	TERRENI AGRICOLI	1.2.2.02.13.01.001	Indisponibile	118	74	7.710	PG	CITTA' DI CASTELLO		No	10/07/1975	TRASFERIMENTO A TITOLO GRATUITO	Valore catastale	601,25	601,25	0,00	AGENZIA FORESTALE REGIONALE	
26643	TERRENI AGRICOLI	1.2.2.02.13.01.001	Indisponibile	118	75	80.190	PG	CITTA' DI CASTELLO		No	10/07/1975	TRASFERIMENTO A TITOLO GRATUITO	Valore catastale	5.383,63	5.383,63	0,00	AGENZIA FORESTALE REGIONALE	
26644	TERRENI AGRICOLI	1.2.2.02.13.01.001	Indisponibile	118	77	810	PG	CITTA' DI CASTELLO		No	10/07/1975	TRASFERIMENTO A TITOLO GRATUITO	Valore catastale	68,25	68,25	0,00	AGENZIA FORESTALE REGIONALE	
26645	TERRENI AGRICOLI	1.2.2.02.13.01.001	Indisponibile	118	80	340	PG	CITTA' DI CASTELLO		No	10/07/1975	TRASFERIMENTO A TITOLO GRATUITO	Valore catastale	0,00	0,00	0,00	AGENZIA FORESTALE REGIONALE	
26646	TERRENI AGRICOLI	1.2.2.02.13.01.001	Indisponibile	118	81	670	PG	CITTA' DI CASTELLO		No	10/07/1975	TRASFERIMENTO A TITOLO GRATUITO	Valore catastale	45,50	45,50	0,00	AGENZIA FORESTALE REGIONALE	

Sviluppamena S.p.A.

PATRIMONIO IMMOBILIARE REGIONE UMBRIA
Prospetto Terreni al 31/12/2021

Numero di catasto (da sistema informativo)	Classificazione secondo il piano dei conti dello Stato Patrimoniale in base al D.lgs. 118/2011 (Descrizione)	Classificazione secondo il piano dei conti dello Stato Patrimoniale in base al D.lgs. 118/2011 (Codice)	Classificazione ai sensi del codice civile (demaniale/affidatario/iva, indisponibile)	Foglio	Particella	Superficie mq	Provincia	Comune	Località	Bene soggetto ad ammortamento	Data di acquisizione	Modalità di acquisizione	Criterio di valutazione secondo i principi del D.lgs. 118/2011	Valore dell'immobile secondo il D.lgs. 118/2021 al 31/12/2021 (euro)	Valore dell'immobile secondo il D.lgs. 118/2011 al 31/12/2020 (euro)	Differenziale al 31/12/2021 e al 31/12/2020	Ente Gestore	Note
26647	TERRENI AGRICOLI	1.2.2.02.13.01.001	Indisponibile	118	82	4.610	PG	CITTA' DI CASTELLO		No	10/07/1975	TRASFERIMENTO A TITOLO GRATUITO	Valore catastale	2.127,13	2.127,13	0,00	AGENZIA FORESTALE REGIONALE	
26648	TERRENI AGRICOLI	1.2.2.02.13.01.001	Indisponibile	118	83	900	PG	CITTA' DI CASTELLO		No	10/07/1975	TRASFERIMENTO A TITOLO GRATUITO	Valore catastale	416,00	416,00	0,00	AGENZIA FORESTALE REGIONALE	
26649	TERRENI AGRICOLI	1.2.2.02.13.01.001	Indisponibile	118	84	900	PG	CITTA' DI CASTELLO		No	10/07/1975	TRASFERIMENTO A TITOLO GRATUITO	Valore catastale	74,75	74,75	0,00	AGENZIA FORESTALE REGIONALE	
26650	TERRENI AGRICOLI	1.2.2.02.13.01.001	Indisponibile	118	85	13.290	PG	CITTA' DI CASTELLO		No	10/07/1975	TRASFERIMENTO A TITOLO GRATUITO	Valore catastale	1.114,75	1.114,75	0,00	AGENZIA FORESTALE REGIONALE	
26651	TERRENI AGRICOLI	1.2.2.02.13.01.001	Indisponibile	118	86	5.975	PG	CITTA' DI CASTELLO		No	10/07/1975	TRASFERIMENTO A TITOLO GRATUITO	Valore catastale	2.712,13	2.712,13	0,00	AGENZIA FORESTALE REGIONALE	
26652	TERRENI AGRICOLI	1.2.2.02.13.01.001	Indisponibile	118	87	1.095	PG	CITTA' DI CASTELLO		No	10/07/1975	TRASFERIMENTO A TITOLO GRATUITO	Valore catastale	55,25	55,25	0,00	AGENZIA FORESTALE REGIONALE	
26653	TERRENI AGRICOLI	1.2.2.02.13.01.001	Indisponibile	118	90	1.810	PG	CITTA' DI CASTELLO		No	10/07/1975	TRASFERIMENTO A TITOLO GRATUITO	Valore catastale	835,25	835,25	0,00	AGENZIA FORESTALE REGIONALE	
26654	TERRENI AGRICOLI	1.2.2.02.13.01.001	Indisponibile	118	91	2.210	PG	CITTA' DI CASTELLO		No	10/07/1975	TRASFERIMENTO A TITOLO GRATUITO	Valore catastale	185,25	185,25	0,00	AGENZIA FORESTALE REGIONALE	
26655	TERRENI AGRICOLI	1.2.2.02.13.01.001	Indisponibile	118	92	300	PG	CITTA' DI CASTELLO		No	10/07/1975	TRASFERIMENTO A TITOLO GRATUITO	Valore catastale	63,36	63,36	0,00	AGENZIA FORESTALE REGIONALE	
26656	TERRENI AGRICOLI	1.2.2.02.13.01.001	Indisponibile	118	93	1.080	PG	CITTA' DI CASTELLO		No	10/07/1975	TRASFERIMENTO A TITOLO GRATUITO	Valore catastale	488,88	488,88	0,00	AGENZIA FORESTALE REGIONALE	
26657	TERRENI AGRICOLI	1.2.2.02.13.01.001	Indisponibile	118	94	10.860	PG	CITTA' DI CASTELLO		No	10/07/1975	TRASFERIMENTO A TITOLO GRATUITO	Valore catastale	3.578,25	3.578,25	0,00	AGENZIA FORESTALE REGIONALE	
26658	TERRENI AGRICOLI	1.2.2.02.13.01.001	Indisponibile	118	95	19.910	PG	CITTA' DI CASTELLO		No	10/07/1975	TRASFERIMENTO A TITOLO GRATUITO	Valore catastale	6.683,63	6.683,63	0,00	AGENZIA FORESTALE REGIONALE	
26660	TERRENI AGRICOLI	1.2.2.02.13.01.001	Indisponibile	118	831	1.910	PG	CITTA' DI CASTELLO		No	10/07/1975	TRASFERIMENTO A TITOLO GRATUITO	Valore catastale	160,88	160,88	0,00	AGENZIA FORESTALE REGIONALE	
26661	TERRENI AGRICOLI	1.2.2.02.13.01.001	Indisponibile	118	832	2.805	PG	CITTA' DI CASTELLO		No	10/07/1975	TRASFERIMENTO A TITOLO GRATUITO	Valore catastale	235,63	235,63	0,00	AGENZIA FORESTALE REGIONALE	
26662	TERRENI AGRICOLI	1.2.2.02.13.01.001	Indisponibile	118	833	185	PG	CITTA' DI CASTELLO		No	10/07/1975	TRASFERIMENTO A TITOLO GRATUITO	Valore catastale	86,13	86,13	0,00	AGENZIA FORESTALE REGIONALE	
26663	TERRENI AGRICOLI	1.2.2.02.13.01.001	Indisponibile	118	834	405	PG	CITTA' DI CASTELLO		No	10/07/1975	TRASFERIMENTO A TITOLO GRATUITO	Valore catastale	21,13	21,13	0,00	AGENZIA FORESTALE REGIONALE	
26664	TERRENI AGRICOLI	1.2.2.02.13.01.001	Indisponibile	118	835	300	PG	CITTA' DI CASTELLO		No	10/07/1975	TRASFERIMENTO A TITOLO GRATUITO	Valore catastale	63,36	63,36	0,00	AGENZIA FORESTALE REGIONALE	
26665	TERRENI AGRICOLI	1.2.2.02.13.01.001	Indisponibile	118	836	150	PG	CITTA' DI CASTELLO		No	10/07/1975	TRASFERIMENTO A TITOLO GRATUITO	Valore catastale	69,88	69,88	0,00	AGENZIA FORESTALE REGIONALE	
26666	TERRENI AGRICOLI	1.2.2.02.13.01.001	Indisponibile	118	837	27	PG	CITTA' DI CASTELLO		No	10/07/1975	TRASFERIMENTO A TITOLO GRATUITO	Valore catastale	0,00	0,00	0,00	AGENZIA FORESTALE REGIONALE	
26667	TERRENI AGRICOLI	1.2.2.02.13.01.001	Indisponibile	118	838	800	PG	CITTA' DI CASTELLO		No	10/07/1975	TRASFERIMENTO A TITOLO GRATUITO	Valore catastale	53,63	53,63	0,00	AGENZIA FORESTALE REGIONALE	
26668	TERRENI AGRICOLI	1.2.2.02.13.01.001	Indisponibile	118	839	865	PG	CITTA' DI CASTELLO		No	10/07/1975	TRASFERIMENTO A TITOLO GRATUITO	Valore catastale	290,88	290,88	0,00	AGENZIA FORESTALE REGIONALE	

Sviluppameta S.p.A.

PATRIMONIO IMMOBILIARE REGIONE UMBRIA
 Prospetto Terreni al 31/12/2021

Numero Identificativo	Classificazione secondo il piano dei conti dello Stato Patrimoniale in base al D.lgs. 118/2011 (Descrizione)	Classificazione secondo il piano dei conti dello Stato Patrimoniale in base al D.lgs. 118/2011 (Codice)	Classificazione ai sensi del codice civile (demaniale/affidato/irp, indisponibile)	Foglio	Particella	Superficie mq	Provincia	Comune	Località	Bene soggetto ad ammortamento	Data di acquisizione	Modalità di acquisizione	Criterio di valutazione secondo principi del D.lgs. 118/2011	Valore dell'immobile secondo il D.lgs. 118/2011 al 31/12/2021 (euro)	Differenziale al 31/12/2021 (euro)	Ente Gestore	Note
26669	TERRENI AGRICOLI	1.2.2.02.13.01.001	Indisponibile	118	840	180	PG	CITTA' DI CASTELLO		No	10/07/1975	TRASFERIMENTO A TITOLO GRATUITO	Valore catastale	82,88	0,00	AGENZIA FORESTALE REGIONALE	
26670	TERRENI AGRICOLI	1.2.2.02.13.01.001	Indisponibile	118	841	150	PG	CITTA' DI CASTELLO		No	10/07/1975	TRASFERIMENTO A TITOLO GRATUITO	Valore catastale	8,13	0,00	AGENZIA FORESTALE REGIONALE	
26671	TERRENI AGRICOLI	1.2.2.02.13.01.001	Indisponibile	118	842	357	PG	CITTA' DI CASTELLO		No	10/07/1975	TRASFERIMENTO A TITOLO GRATUITO	Valore catastale	29,25	0,00	AGENZIA FORESTALE REGIONALE	
26672	TERRENI AGRICOLI	1.2.2.02.13.01.001	Indisponibile	119	847	9,221	PG	CITTA' DI CASTELLO		No	10/07/1975	TRASFERIMENTO A TITOLO GRATUITO	Valore catastale	4,255,88	0,00	AGENZIA FORESTALE REGIONALE	
26673	TERRENI AGRICOLI	1.2.2.02.13.01.001	Indisponibile	119	1	27,170	PG	CITTA' DI CASTELLO		No	26/05/1980	TRASFERIMENTO A TITOLO GRATUITO	Valore catastale	9,121,13	0,00	AGENZIA FORESTALE REGIONALE	
26674	TERRENI AGRICOLI	1.2.2.02.13.01.001	Indisponibile	119	2	5,150	PG	CITTA' DI CASTELLO		No	26/05/1980	TRASFERIMENTO A TITOLO GRATUITO	Valore catastale	1,987,38	0,00	AGENZIA FORESTALE REGIONALE	
26675	TERRENI AGRICOLI	1.2.2.02.13.01.001	Indisponibile	119	3	4,500	PG	CITTA' DI CASTELLO		No	26/05/1980	TRASFERIMENTO A TITOLO GRATUITO	Valore catastale	2,076,75	0,00	AGENZIA FORESTALE REGIONALE	
26676	TERRENI AGRICOLI	1.2.2.02.13.01.001	Indisponibile	119	4	2,220	PG	CITTA' DI CASTELLO		No	26/05/1980	TRASFERIMENTO A TITOLO GRATUITO	Valore catastale	1,025,38	0,00	AGENZIA FORESTALE REGIONALE	
26677	TERRENI AGRICOLI	1.2.2.02.13.01.001	Indisponibile	119	5	7,120	PG	CITTA' DI CASTELLO		No	26/05/1980	TRASFERIMENTO A TITOLO GRATUITO	Valore catastale	482,63	0,00	AGENZIA FORESTALE REGIONALE	
26678	TERRENI AGRICOLI	1.2.2.02.13.01.001	Indisponibile	119	6	6,530	PG	CITTA' DI CASTELLO		No	26/05/1980	TRASFERIMENTO A TITOLO GRATUITO	Valore catastale	2,140,13	0,00	AGENZIA FORESTALE REGIONALE	
26679	TERRENI AGRICOLI	1.2.2.02.13.01.001	Indisponibile	119	7	13,260	PG	CITTA' DI CASTELLO		No	26/05/1980	TRASFERIMENTO A TITOLO GRATUITO	Valore catastale	2,073,50	0,00	AGENZIA FORESTALE REGIONALE	
26680	TERRENI AGRICOLI	1.2.2.02.13.01.001	Indisponibile	119	8	30,130	PG	CITTA' DI CASTELLO		No	26/05/1980	TRASFERIMENTO A TITOLO GRATUITO	Valore catastale	12,016,88	0,00	AGENZIA FORESTALE REGIONALE	
26681	TERRENI AGRICOLI	1.2.2.02.13.01.001	Indisponibile	119	9	2,680	PG	CITTA' DI CASTELLO		No	26/05/1980	TRASFERIMENTO A TITOLO GRATUITO	Valore catastale	112,13	0,00	AGENZIA FORESTALE REGIONALE	
26682	TERRENI AGRICOLI	1.2.2.02.13.01.001	Indisponibile	119	10	10,450	PG	CITTA' DI CASTELLO		No	26/05/1980	TRASFERIMENTO A TITOLO GRATUITO	Valore catastale	3,640,00	0,00	AGENZIA FORESTALE REGIONALE	
26683	TERRENI AGRICOLI	1.2.2.02.13.01.001	Indisponibile	119	11	1,330	PG	CITTA' DI CASTELLO		No	26/05/1980	TRASFERIMENTO A TITOLO GRATUITO	Valore catastale	112,13	0,00	AGENZIA FORESTALE REGIONALE	
26684	TERRENI AGRICOLI	1.2.2.02.13.01.001	Indisponibile	119	12	39,080	PG	CITTA' DI CASTELLO		No	26/05/1980	TRASFERIMENTO A TITOLO GRATUITO	Valore catastale	8,076,25	0,00	AGENZIA FORESTALE REGIONALE	
26685	TERRENI AGRICOLI	1.2.2.02.13.01.001	Indisponibile	119	13	94,920	PG	CITTA' DI CASTELLO		No	26/05/1980	TRASFERIMENTO A TITOLO GRATUITO	Valore catastale	9,973,50	0,00	AGENZIA FORESTALE REGIONALE	
26686	TERRENI AGRICOLI	1.2.2.02.13.01.001	Indisponibile	119	14	21,910	PG	CITTA' DI CASTELLO		No	10/07/1975	TRASFERIMENTO A TITOLO GRATUITO	Valore catastale	7,091,50	0,00	AGENZIA FORESTALE REGIONALE	
26688	TERRENI AGRICOLI	1.2.2.02.13.01.001	Indisponibile	119	16	2,780	PG	CITTA' DI CASTELLO		No	10/07/1975	TRASFERIMENTO A TITOLO GRATUITO	Valore catastale	234,00	0,00	AGENZIA FORESTALE REGIONALE	
26691	TERRENI AGRICOLI	1.2.2.02.13.01.001	Indisponibile	119	19	5,070	PG	CITTA' DI CASTELLO		No	10/07/1975	TRASFERIMENTO A TITOLO GRATUITO	Valore catastale	339,63	0,00	AGENZIA FORESTALE REGIONALE	
26692	TERRENI AGRICOLI	1.2.2.02.13.01.001	Indisponibile	119	20	1,400	PG	CITTA' DI CASTELLO		No	10/07/1975	TRASFERIMENTO A TITOLO GRATUITO	Valore catastale	94,25	0,00	AGENZIA FORESTALE REGIONALE	

Sviluppamaria S.p.A.

PATRIMONIO IMMOBILIARE REGIONE UMBRIA
 Prospetto Terreni al 31/12/2021

Numero Matricola (da sistema informativo)	Classificazione secondo il piano dei conti dello Stato Patrimoniale in base al D.lgs. 118/2011 (Descrizione)	Classificazione secondo il piano dei conti dello Stato Patrimoniale in base al D.lgs. 118/2011 (Codice)	Classificazione ai sensi del codice civile (demaniale/affidatario/loc., indisponibile)	Foglio	Particella	Superficie mq	Provincia	Comune	Località	Bene soggetto ad ammortamento	Data di acquisizione	Modalità di acquisizione	Criterio di valutazione secondo principi del D.lgs. 118/2011	Valore dell'immobile secondo D.lgs. 118/2011 al 31/12/2021 (euro)	Valore dell'immobile secondo D.lgs. 118/2011 al 31/12/2020 (euro)	Differenza (+, -) al 31/12/2021	Ente Gestore	Note
26710	TERRENI AGRICOLI	1.2.2.02.13.01.001	Disponibile	119	42	5.020	PG	CITTA' DI CASTELLO		No	10/07/1975	TRASFERIMENTO A TITOLO GRATUITO	Valore catastale	1.695,13	1.695,13	0,00	AGENZIA FORESTALE REGIONALE	Variazione del 2018 dal Patrimonio Responsabile a Patrimonio Disponibile
26683	TERRENI AGRICOLI	1.2.2.02.13.01.001	Indisponibile	119	23	410	PG	CITTA' DI CASTELLO		No	10/07/1975	TRASFERIMENTO A TITOLO GRATUITO	Valore catastale	21,13	21,13	0,00	AGENZIA FORESTALE REGIONALE	
26684	TERRENI AGRICOLI	1.2.2.02.13.01.001	Indisponibile	119	24	150	PG	CITTA' DI CASTELLO		No	10/07/1975	TRASFERIMENTO A TITOLO GRATUITO	Valore catastale	8,13	8,13	0,00	AGENZIA FORESTALE REGIONALE	
26697	TERRENI AGRICOLI	1.2.2.02.13.01.001	Indisponibile	119	27	2.860	PG	CITTA' DI CASTELLO		No	10/07/1975	TRASFERIMENTO A TITOLO GRATUITO	Valore catastale	242,13	242,13	0,00	AGENZIA FORESTALE REGIONALE	
26698	TERRENI AGRICOLI	1.2.2.02.13.01.001	Indisponibile	119	28	690	PG	CITTA' DI CASTELLO		No	10/07/1975	TRASFERIMENTO A TITOLO GRATUITO	Valore catastale	227,50	227,50	0,00	AGENZIA FORESTALE REGIONALE	
26704	TERRENI AGRICOLI	1.2.2.02.13.01.001	Indisponibile	119	35	420	PG	CITTA' DI CASTELLO		No	10/07/1975	TRASFERIMENTO A TITOLO GRATUITO	Valore catastale	21,13	21,13	0,00	AGENZIA FORESTALE REGIONALE	
26705	TERRENI AGRICOLI	1.2.2.02.13.01.001	Indisponibile	119	36	19.640	PG	CITTA' DI CASTELLO		No	10/07/1975	TRASFERIMENTO A TITOLO GRATUITO	Valore catastale	6.592,63	6.592,63	0,00	AGENZIA FORESTALE REGIONALE	
26706	TERRENI AGRICOLI	1.2.2.02.13.01.001	Indisponibile	119	37	13.870	PG	CITTA' DI CASTELLO		No	10/07/1975	TRASFERIMENTO A TITOLO GRATUITO	Valore catastale	931,13	931,13	0,00	AGENZIA FORESTALE REGIONALE	
26707	TERRENI AGRICOLI	1.2.2.02.13.01.001	Indisponibile	119	38	830	PG	CITTA' DI CASTELLO		No	10/07/1975	TRASFERIMENTO A TITOLO GRATUITO	Valore catastale	55,25	55,25	0,00	AGENZIA FORESTALE REGIONALE	
26708	TERRENI AGRICOLI	1.2.2.02.13.01.001	Indisponibile	119	39	11.410	PG	CITTA' DI CASTELLO		No	10/07/1975	TRASFERIMENTO A TITOLO GRATUITO	Valore catastale	5.266,63	5.266,63	0,00	AGENZIA FORESTALE REGIONALE	
26709	TERRENI AGRICOLI	1.2.2.02.13.01.001	Indisponibile	119	40	4.570	PG	CITTA' DI CASTELLO		No	28/05/1990	TRASFERIMENTO A TITOLO GRATUITO	Valore catastale	1.036,75	1.036,75	0,00	AGENZIA FORESTALE REGIONALE	
26711	TERRENI AGRICOLI	1.2.2.02.13.01.001	Indisponibile	160	63	25.270	PG	CITTA' DI CASTELLO		No	28/05/1990	TRASFERIMENTO A TITOLO GRATUITO	Valore catastale	2.120,63	2.120,63	0,00	AGENZIA FORESTALE REGIONALE	
26712	TERRENI AGRICOLI	1.2.2.02.13.01.001	Indisponibile	160	64	13.650	PG	CITTA' DI CASTELLO		No	28/05/1990	TRASFERIMENTO A TITOLO GRATUITO	Valore catastale	6.300,13	6.300,13	0,00	AGENZIA FORESTALE REGIONALE	
26713	TERRENI AGRICOLI	1.2.2.02.13.01.001	Indisponibile	160	65	3.510	PG	CITTA' DI CASTELLO		No	28/05/1990	TRASFERIMENTO A TITOLO GRATUITO	Valore catastale	1.176,13	1.176,13	0,00	AGENZIA FORESTALE REGIONALE	
26714	TERRENI AGRICOLI	1.2.2.02.13.01.001	Indisponibile	160	66	1.460	PG	CITTA' DI CASTELLO		No	28/05/1990	TRASFERIMENTO A TITOLO GRATUITO	Valore catastale	134,88	134,88	0,00	AGENZIA FORESTALE REGIONALE	
26715	TERRENI AGRICOLI	1.2.2.02.13.01.001	Indisponibile	160	67	5.350	PG	CITTA' DI CASTELLO		No	28/05/1990	TRASFERIMENTO A TITOLO GRATUITO	Valore catastale	2.470,00	2.470,00	0,00	AGENZIA FORESTALE REGIONALE	
26716	TERRENI AGRICOLI	1.2.2.02.13.01.001	Indisponibile	160	68	3.860	PG	CITTA' DI CASTELLO		No	28/05/1990	TRASFERIMENTO A TITOLO GRATUITO	Valore catastale	485,88	485,88	0,00	AGENZIA FORESTALE REGIONALE	
26717	TERRENI AGRICOLI	1.2.2.02.13.01.001	Indisponibile	160	69	410	PG	CITTA' DI CASTELLO		No	28/05/1990	TRASFERIMENTO A TITOLO GRATUITO	Valore catastale	188,50	188,50	0,00	AGENZIA FORESTALE REGIONALE	
26718	TERRENI AGRICOLI	1.2.2.02.13.01.001	Indisponibile	160	70	12.170	PG	CITTA' DI CASTELLO		No	28/05/1990	TRASFERIMENTO A TITOLO GRATUITO	Valore catastale	5.617,63	5.617,63	0,00	AGENZIA FORESTALE REGIONALE	
26719	TERRENI AGRICOLI	1.2.2.02.13.01.001	Indisponibile	160	71	65.250	PG	CITTA' DI CASTELLO		No	28/05/1990	TRASFERIMENTO A TITOLO GRATUITO	Valore catastale	16.813,88	16.813,88	0,00	AGENZIA FORESTALE REGIONALE	
26720	TERRENI AGRICOLI	1.2.2.02.13.01.001	Indisponibile	160	72	110	PG	CITTA' DI CASTELLO		No	28/05/1990	TRASFERIMENTO A TITOLO GRATUITO	Valore catastale	8,13	8,13	0,00	AGENZIA FORESTALE REGIONALE	

Sviluppameta S.p.A.

PATRIMONIO IMMOBILIARE REGIONE UMBRIA
 Prospetto Terreni al 31/12/2021

Numero Matri. (da sistema Informativo)	Classificazione secondo il piano dei conti dello Stato Patrimoniale in base al D.lgs. 118/2011 (Descrizione)	Classificazione secondo il piano dei conti dello Stato Patrimoniale in base al D.lgs. 118/2011 (Codice)	Classificazione ai sensi del codice civile (demaniale/affidatario/alt., indisponibile)	Foglio	Particella	Superficie mq	Provincia	Comune	Località	Bene soggetto ad ammortamento	Data di acquisizione	Modalità di acquisizione	Criterio di valutazione secondo i principi del D.lgs. 118/2011	Valore dell'immobile secondo il D.lgs. 118/2011 al 31/12/2021 (euro)	Differenza (+, -) al 31/12/2021 (euro)	Ente Gestore	Note
26721	TERRENI AGRICOLI	1.2.2.02.13.01.001	Indisponibile	160	77	430	PG	CITTA' DI CASTELLO		No	26/05/1980	TRASFERIMENTO A TITOLO GRATUITO	Valore catastale	29,25	0,00	AGENZIA FORESTALE REGIONALE	
26722	TERRENI AGRICOLI	1.2.2.02.13.01.001	Indisponibile	160	78	328,410	PG	CITTA' DI CASTELLO		No	26/05/1980	TRASFERIMENTO A TITOLO GRATUITO	Valore catastale	27,646,13	0,00	AGENZIA FORESTALE REGIONALE	
26723	TERRENI AGRICOLI	1.2.2.02.13.01.001	Indisponibile	160	79	9,380	PG	CITTA' DI CASTELLO		No	26/05/1980	TRASFERIMENTO A TITOLO GRATUITO	Valore catastale	5,117,13	0,00	AGENZIA FORESTALE REGIONALE	
26724	TERRENI AGRICOLI	1.2.2.02.13.01.001	Indisponibile	160	81	14,490	PG	CITTA' DI CASTELLO		No	26/05/1980	TRASFERIMENTO A TITOLO GRATUITO	Valore catastale	7,385,63	0,00	AGENZIA FORESTALE REGIONALE	
26725	TERRENI AGRICOLI	1.2.2.02.13.01.001	Indisponibile	160	82	13,010	PG	CITTA' DI CASTELLO		No	26/05/1980	TRASFERIMENTO A TITOLO GRATUITO	Valore catastale	1,092,00	0,00	AGENZIA FORESTALE REGIONALE	
26726	TERRENI AGRICOLI	1.2.2.02.13.01.001	Indisponibile	160	83	3,260	PG	CITTA' DI CASTELLO		No	26/05/1980	TRASFERIMENTO A TITOLO GRATUITO	Valore catastale	1,083,63	0,00	AGENZIA FORESTALE REGIONALE	
26727	TERRENI AGRICOLI	1.2.2.02.13.01.001	Indisponibile	163	1	11,335	PG	CITTA' DI CASTELLO		No	10/07/1975	TRASFERIMENTO A TITOLO GRATUITO	Valore catastale	950,63	0,00	AGENZIA FORESTALE REGIONALE	
26728	TERRENI AGRICOLI	1.2.2.02.13.01.001	Indisponibile	163	76	130	PG	CITTA' DI CASTELLO		No	10/07/1975	TRASFERIMENTO A TITOLO GRATUITO	Valore catastale	11,38	0,00	AGENZIA FORESTALE REGIONALE	
26729	TERRENI AGRICOLI	1.2.2.02.13.01.001	Indisponibile	163	2	6,365	PG	CITTA' DI CASTELLO		No	10/07/1975	TRASFERIMENTO A TITOLO GRATUITO	Valore catastale	536,25	0,00	AGENZIA FORESTALE REGIONALE	
26730	TERRENI AGRICOLI	1.2.2.02.13.01.001	Indisponibile	163	73	45	PG	CITTA' DI CASTELLO		No	10/07/1975	TRASFERIMENTO A TITOLO GRATUITO	Valore catastale	3,25	0,00	AGENZIA FORESTALE REGIONALE	
26731	TERRENI AGRICOLI	1.2.2.02.13.01.001	Indisponibile	164	14	1,320	PG	CITTA' DI CASTELLO		No	26/05/1980	TRASFERIMENTO A TITOLO GRATUITO	Valore catastale	89,38	0,00	AGENZIA FORESTALE REGIONALE	
26732	TERRENI AGRICOLI	1.2.2.02.13.01.001	Indisponibile	164	15	5,130	PG	CITTA' DI CASTELLO		No	26/05/1980	TRASFERIMENTO A TITOLO GRATUITO	Valore catastale	1,722,50	0,00	AGENZIA FORESTALE REGIONALE	
26733	TERRENI AGRICOLI	1.2.2.02.13.01.001	Indisponibile	164	16	310	PG	CITTA' DI CASTELLO		No	26/05/1980	TRASFERIMENTO A TITOLO GRATUITO	Valore catastale	16,25	0,00	AGENZIA FORESTALE REGIONALE	
26734	TERRENI AGRICOLI	1.2.2.02.13.01.001	Indisponibile	164	17	2,190	PG	CITTA' DI CASTELLO		No	26/05/1980	TRASFERIMENTO A TITOLO GRATUITO	Valore catastale	459,88	0,00	AGENZIA FORESTALE REGIONALE	
26735	TERRENI AGRICOLI	1.2.2.02.13.01.001	Indisponibile	164	18	2,230	PG	CITTA' DI CASTELLO		No	26/05/1980	TRASFERIMENTO A TITOLO GRATUITO	Valore catastale	149,50	0,00	AGENZIA FORESTALE REGIONALE	
26736	TERRENI AGRICOLI	1.2.2.02.13.01.001	Indisponibile	164	19	36,790	PG	CITTA' DI CASTELLO		No	26/05/1980	TRASFERIMENTO A TITOLO GRATUITO	Valore catastale	13,021,13	0,00	AGENZIA FORESTALE REGIONALE	
26737	TERRENI AGRICOLI	1.2.2.02.13.01.001	Indisponibile	164	20	12,940	PG	CITTA' DI CASTELLO		No	26/05/1980	TRASFERIMENTO A TITOLO GRATUITO	Valore catastale	4,343,63	0,00	AGENZIA FORESTALE REGIONALE	
26738	TERRENI AGRICOLI	1.2.2.02.13.01.001	Indisponibile	164	21	6,360	PG	CITTA' DI CASTELLO		No	26/05/1980	TRASFERIMENTO A TITOLO GRATUITO	Valore catastale	1,334,13	0,00	AGENZIA FORESTALE REGIONALE	
26739	TERRENI AGRICOLI	1.2.2.02.13.01.001	Indisponibile	164	22	20,720	PG	CITTA' DI CASTELLO		No	26/05/1980	TRASFERIMENTO A TITOLO GRATUITO	Valore catastale	6,955,00	0,00	AGENZIA FORESTALE REGIONALE	
26740	TERRENI AGRICOLI	1.2.2.02.13.01.001	Indisponibile	164	23	420	PG	CITTA' DI CASTELLO		No	10/07/1975	TRASFERIMENTO A TITOLO GRATUITO	Valore catastale	6,50	0,00	AGENZIA FORESTALE REGIONALE	
26741	TERRENI AGRICOLI	1.2.2.02.13.01.001	Indisponibile	164	24	12,040	PG	CITTA' DI CASTELLO		No	26/05/1980	TRASFERIMENTO A TITOLO GRATUITO	Valore catastale	1,111,50	0,00	AGENZIA FORESTALE REGIONALE	

Sviluppamare S.p.A.

PATRIMONIO IMMOBILIARE REGIONE UMBRIA
 Prospetto Terreni al 31/12/2021

Numero di catasto (da sistema informativo)	Classificazione secondo il piano dei conti dello Stato Patrimoniale in base al D.lgs. 118/2011 (Descrizione)	Classificazione secondo il piano dei conti dello Stato Patrimoniale in base al D.lgs. 118/2011 (Codice)	Classificazione ai sensi del codice civile (demaniale/affidato/ini, indisponibile)	Foglio	Particella	Superficie mq	Provincia	Comune	Località	Bene soggetto ad ammortamento	Data di acquisizione	Modalità di acquisizione	Criterio di valutazione secondo principi del D.lgs. 118/2011	Valore dell'immobile secondo D.lgs. 118/2011 al 31/12/2021 (euro)	Valore dell'immobile secondo D.lgs. 118/2011 al 31/12/2020 (euro)	Differenza (+, -) al 31/12/2021	Ente Gestore	Note
26742	TERRENI AGRICOLI	1.2.2.02.13.01.001	Indisponibile	164	25	16.430	PG	CITTA' DI CASTELLO		No	26/05/1980	TRASFERIMENTO A TITOLO GRATUITO	Valore catastale	6.186,38	6.186,38	0,00	AGENZIA FORESTALE REGIONALE	
26743	TERRENI AGRICOLI	1.2.2.02.13.01.001	Indisponibile	164	26	2.600	PG	CITTA' DI CASTELLO		No	26/05/1980	TRASFERIMENTO A TITOLO GRATUITO	Valore catastale	872,63	872,63	0,00	AGENZIA FORESTALE REGIONALE	
26744	TERRENI AGRICOLI	1.2.2.02.13.01.001	Indisponibile	164	27	10.820	PG	CITTA' DI CASTELLO		No	26/05/1980	TRASFERIMENTO A TITOLO GRATUITO	Valore catastale	3.631,88	3.631,88	0,00	AGENZIA FORESTALE REGIONALE	
26747	TERRENI AGRICOLI	1.2.2.02.13.01.001	Indisponibile	164	31	1.450	PG	CITTA' DI CASTELLO		No	26/05/1980	TRASFERIMENTO A TITOLO GRATUITO	Valore catastale	159,25	159,25	0,00	AGENZIA FORESTALE REGIONALE	
26749	TERRENI AGRICOLI	1.2.2.02.13.01.001	Indisponibile	164	33	5.940	PG	CITTA' DI CASTELLO		No	26/05/1980	TRASFERIMENTO A TITOLO GRATUITO	Valore catastale	488,88	488,88	0,00	AGENZIA FORESTALE REGIONALE	
26750	TERRENI AGRICOLI	1.2.2.02.13.01.001	Indisponibile	164	36	1.010	PG	CITTA' DI CASTELLO		No	26/05/1980	TRASFERIMENTO A TITOLO GRATUITO	Valore catastale	84,50	84,50	0,00	AGENZIA FORESTALE REGIONALE	
26751	TERRENI AGRICOLI	1.2.2.02.13.01.001	Indisponibile	164	37	3.420	PG	CITTA' DI CASTELLO		No	26/05/1980	TRASFERIMENTO A TITOLO GRATUITO	Valore catastale	1.148,88	1.148,88	0,00	AGENZIA FORESTALE REGIONALE	
26752	TERRENI AGRICOLI	1.2.2.02.13.01.001	Indisponibile	164	38	2.570	PG	CITTA' DI CASTELLO		No	26/05/1980	TRASFERIMENTO A TITOLO GRATUITO	Valore catastale	130,00	130,00	0,00	AGENZIA FORESTALE REGIONALE	
26753	TERRENI AGRICOLI	1.2.2.02.13.01.001	Indisponibile	164	39	8.260	PG	CITTA' DI CASTELLO		No	26/05/1980	TRASFERIMENTO A TITOLO GRATUITO	Valore catastale	695,50	695,50	0,00	AGENZIA FORESTALE REGIONALE	
26754	TERRENI AGRICOLI	1.2.2.02.13.01.001	Indisponibile	164	40	1.590	PG	CITTA' DI CASTELLO		No	26/05/1980	TRASFERIMENTO A TITOLO GRATUITO	Valore catastale	79,63	79,63	0,00	AGENZIA FORESTALE REGIONALE	
26755	TERRENI AGRICOLI	1.2.2.02.13.01.001	Indisponibile	164	41	15.380	PG	CITTA' DI CASTELLO		No	26/05/1980	TRASFERIMENTO A TITOLO GRATUITO	Valore catastale	5.162,63	5.162,63	0,00	AGENZIA FORESTALE REGIONALE	
26757	TERRENI AGRICOLI	1.2.2.02.13.01.001	Indisponibile	164	43	910	PG	CITTA' DI CASTELLO		No	26/05/1980	TRASFERIMENTO A TITOLO GRATUITO	Valore catastale	76,38	76,38	0,00	AGENZIA FORESTALE REGIONALE	
26756	TERRENI AGRICOLI	1.2.2.02.13.01.001	Indisponibile	164	44	1.620	PG	CITTA' DI CASTELLO		No	26/05/1980	TRASFERIMENTO A TITOLO GRATUITO	Valore catastale	381,88	381,88	0,00	AGENZIA FORESTALE REGIONALE	
26759	TERRENI AGRICOLI	1.2.2.02.13.01.001	Indisponibile	164	45	24.090	PG	CITTA' DI CASTELLO		No	26/05/1980	TRASFERIMENTO A TITOLO GRATUITO	Valore catastale	8.087,63	8.087,63	0,00	AGENZIA FORESTALE REGIONALE	
26760	TERRENI AGRICOLI	1.2.2.02.13.01.001	Indisponibile	164	46	820	PG	CITTA' DI CASTELLO		No	26/05/1980	TRASFERIMENTO A TITOLO GRATUITO	Valore catastale	55,25	55,25	0,00	AGENZIA FORESTALE REGIONALE	
26761	TERRENI AGRICOLI	1.2.2.02.13.01.001	Indisponibile	164	47	17.700	PG	CITTA' DI CASTELLO		No	26/05/1980	TRASFERIMENTO A TITOLO GRATUITO	Valore catastale	5.942,63	5.942,63	0,00	AGENZIA FORESTALE REGIONALE	
26762	TERRENI AGRICOLI	1.2.2.02.13.01.001	Indisponibile	164	48	8.610	PG	CITTA' DI CASTELLO		No	26/05/1980	TRASFERIMENTO A TITOLO GRATUITO	Valore catastale	578,50	578,50	0,00	AGENZIA FORESTALE REGIONALE	
26763	TERRENI AGRICOLI	1.2.2.02.13.01.001	Indisponibile	164	49	11.200	PG	CITTA' DI CASTELLO		No	26/05/1980	TRASFERIMENTO A TITOLO GRATUITO	Valore catastale	563,88	563,88	0,00	AGENZIA FORESTALE REGIONALE	
26764	TERRENI AGRICOLI	1.2.2.02.13.01.001	Indisponibile	164	50	3.910	PG	CITTA' DI CASTELLO		No	26/05/1980	TRASFERIMENTO A TITOLO GRATUITO	Valore catastale	1.313,00	1.313,00	0,00	AGENZIA FORESTALE REGIONALE	
26765	TERRENI AGRICOLI	1.2.2.02.13.01.001	Indisponibile	164	56	40.310	PG	CITTA' DI CASTELLO		No	26/05/1980	TRASFERIMENTO A TITOLO GRATUITO	Valore catastale	13.531,38	13.531,38	0,00	AGENZIA FORESTALE REGIONALE	
26766	TERRENI AGRICOLI	1.2.2.02.13.01.001	Indisponibile	164	57	6.510	PG	CITTA' DI CASTELLO		No	26/05/1980	TRASFERIMENTO A TITOLO GRATUITO	Valore catastale	2.185,63	2.185,63	0,00	AGENZIA FORESTALE REGIONALE	

Sviluppamaria S.p.A.

PATRIMONIO IMMOBILIARE REGIONE UMBRIA
 Prospetto Terreni al 31/12/2021

Numero Id. (da sistema informativo)	Classificazione secondo il piano dei conti dello Stato Patrimoniale in base al D.lgs. 118/2011 (Descrizione)	Classificazione secondo il piano dei conti dello Stato Patrimoniale in base al D.lgs. 118/2011 (Codice)	Classificazione ai sensi del codice civile (demaniale/affidatario/alt., indisponibile)	Foglio	Particella	Superficie mq	Provincia	Comune	Località	Bene soggetto ad ammortamento	Data di acquisizione	Modalità di acquisizione	Criterio di valutazione secondo i principi del D.lgs. 118/2011	Valore dell'immobile secondo il D.lgs. 118/2021 al 31/12/2021 (euro)	Valore dell'immobile secondo il D.lgs. 118/2011 al 31/12/2020 (euro)	Differenziale al 31/12/2021 al 31/12/2020	Ente Gestore	Note
26768	TERRENI AGRICOLI	1.2.2.02.13.01.001	Indisponibile	164	59	19.670	PG	CITTA' DI CASTELLO		No	26/05/1986	TRASFERIMENTO A TITOLO GRATUITO	Valore catastale	1.321,13	1.321,13	0,00	AGENZIA FORESTALE REGIONALE	
26769	TERRENI AGRICOLI	1.2.2.02.13.01.001	Indisponibile	164	61	110	PG	CITTA' DI CASTELLO		No	26/05/1986	TRASFERIMENTO A TITOLO GRATUITO	Valore catastale	8,13	8,13	0,00	AGENZIA FORESTALE REGIONALE	
26770	TERRENI AGRICOLI	1.2.2.02.13.01.001	Indisponibile	164	63	68	PG	CITTA' DI CASTELLO		No	10/07/1975	TRASFERIMENTO A TITOLO GRATUITO	Valore catastale	4,88	4,88	0,00	AGENZIA FORESTALE REGIONALE	
26771	TERRENI AGRICOLI	1.2.2.02.13.01.001	Indisponibile	164	64	24.830	PG	CITTA' DI CASTELLO		No	26/05/1986	TRASFERIMENTO A TITOLO GRATUITO	Valore catastale	1.667,25	1.667,25	0,00	AGENZIA FORESTALE REGIONALE	
26772	TERRENI AGRICOLI	1.2.2.02.13.01.001	Indisponibile	165	1	13.030	PG	CITTA' DI CASTELLO		No	10/07/1975	TRASFERIMENTO A TITOLO GRATUITO	Valore catastale	4.374,50	4.374,50	0,00	AGENZIA FORESTALE REGIONALE	
26773	TERRENI AGRICOLI	1.2.2.02.13.01.001	Indisponibile	165	2	4.140	PG	CITTA' DI CASTELLO		No	10/07/1975	TRASFERIMENTO A TITOLO GRATUITO	Valore catastale	347,75	347,75	0,00	AGENZIA FORESTALE REGIONALE	
26774	TERRENI AGRICOLI	1.2.2.02.13.01.001	Indisponibile	165	3	51.080	PG	CITTA' DI CASTELLO		No	10/07/1975	TRASFERIMENTO A TITOLO GRATUITO	Valore catastale	4.285,13	4.285,13	0,00	AGENZIA FORESTALE REGIONALE	
26775	TERRENI AGRICOLI	1.2.2.02.13.01.001	Indisponibile	165	4	4.140	PG	CITTA' DI CASTELLO		No	10/07/1975	TRASFERIMENTO A TITOLO GRATUITO	Valore catastale	889,38	889,38	0,00	AGENZIA FORESTALE REGIONALE	
26776	TERRENI AGRICOLI	1.2.2.02.13.01.001	Indisponibile	165	5	33.810	PG	CITTA' DI CASTELLO		No	10/07/1975	TRASFERIMENTO A TITOLO GRATUITO	Valore catastale	2.270,13	2.270,13	0,00	AGENZIA FORESTALE REGIONALE	
26777	TERRENI AGRICOLI	1.2.2.02.13.01.001	Indisponibile	165	8	28.610	PG	CITTA' DI CASTELLO		No	10/07/1975	TRASFERIMENTO A TITOLO GRATUITO	Valore catastale	1.987,38	1.987,38	0,00	AGENZIA FORESTALE REGIONALE	
26778	TERRENI AGRICOLI	1.2.2.02.13.01.001	Indisponibile	165	9	21.540	PG	CITTA' DI CASTELLO		No	10/07/1975	TRASFERIMENTO A TITOLO GRATUITO	Valore catastale	1.446,25	1.446,25	0,00	AGENZIA FORESTALE REGIONALE	
26779	TERRENI AGRICOLI	1.2.2.02.13.01.001	Indisponibile	165	10	8.860	PG	CITTA' DI CASTELLO		No	10/07/1975	TRASFERIMENTO A TITOLO GRATUITO	Valore catastale	2.973,75	2.973,75	0,00	AGENZIA FORESTALE REGIONALE	
26780	TERRENI AGRICOLI	1.2.2.02.13.01.001	Indisponibile	165	11	11.910	PG	CITTA' DI CASTELLO		No	10/07/1975	TRASFERIMENTO A TITOLO GRATUITO	Valore catastale	799,50	799,50	0,00	AGENZIA FORESTALE REGIONALE	
26781	TERRENI AGRICOLI	1.2.2.02.13.01.001	Indisponibile	165	14	26.340	PG	CITTA' DI CASTELLO		No	10/07/1975	TRASFERIMENTO A TITOLO GRATUITO	Valore catastale	2.210,00	2.210,00	0,00	AGENZIA FORESTALE REGIONALE	
26782	TERRENI AGRICOLI	1.2.2.02.13.01.001	Indisponibile	165	15	37.850	PG	CITTA' DI CASTELLO		No	10/07/1975	TRASFERIMENTO A TITOLO GRATUITO	Valore catastale	3.176,88	3.176,88	0,00	AGENZIA FORESTALE REGIONALE	
26783	TERRENI AGRICOLI	1.2.2.02.13.01.001	Indisponibile	165	25	3.750	PG	CITTA' DI CASTELLO		No	10/07/1975	TRASFERIMENTO A TITOLO GRATUITO	Valore catastale	188,50	188,50	0,00	AGENZIA FORESTALE REGIONALE	
26784	TERRENI AGRICOLI	1.2.2.02.13.01.001	Indisponibile	165	26	8.960	PG	CITTA' DI CASTELLO		No	10/07/1975	TRASFERIMENTO A TITOLO GRATUITO	Valore catastale	754,00	754,00	0,00	AGENZIA FORESTALE REGIONALE	
26785	TERRENI AGRICOLI	1.2.2.02.13.01.001	Indisponibile	165	27	7.860	PG	CITTA' DI CASTELLO		No	10/07/1975	TRASFERIMENTO A TITOLO GRATUITO	Valore catastale	528,13	528,13	0,00	AGENZIA FORESTALE REGIONALE	
26786	TERRENI AGRICOLI	1.2.2.02.13.01.001	Indisponibile	165	28	175.120	PG	CITTA' DI CASTELLO		No	10/07/1975	TRASFERIMENTO A TITOLO GRATUITO	Valore catastale	14.696,50	14.696,50	0,00	AGENZIA FORESTALE REGIONALE	
26787	TERRENI AGRICOLI	1.2.2.02.13.01.001	Indisponibile	165	29	15.470	PG	CITTA' DI CASTELLO		No	10/07/1975	TRASFERIMENTO A TITOLO GRATUITO	Valore catastale	1.298,38	1.298,38	0,00	AGENZIA FORESTALE REGIONALE	
26788	TERRENI AGRICOLI	1.2.2.02.13.01.001	Indisponibile	165	31	180	PG	CITTA' DI CASTELLO		No	26/05/1986	TRASFERIMENTO A TITOLO GRATUITO	Valore catastale	14,63	14,63	0,00	AGENZIA FORESTALE REGIONALE	

Sviluppameta S.p.A.

PATRIMONIO IMMOBILIARE REGIONE UMBRIA
 Prospetto Terreni al 31/12/2021

Numero Matricola (da sistema informativo)	Classificazione secondo il piano dei conti dello Stato Patrimoniale in base al D.lgs. 118/2011 (Descrizione)	Classificazione secondo il piano dei conti dello Stato Patrimoniale in base al D.lgs. 118/2011 (Codice)	Classificazione ai sensi del codice civile (demaniale/affidato/ini, indisponibile)	Foglio	Particella	Superficie mq	Provincia	Comune	Località	Bene soggetto ad ammortamento	Data di acquisizione	Modalità di acquisizione	Criterio di valutazione secondo i principi del D.lgs. 118/2011	Valore dell'immobile secondo il D.lgs. 118/2011 al 31/12/2021 (euro)	Valore dell'immobile secondo il D.lgs. 118/2011 al 31/12/2020 (euro)	Differenza (+, -) al 31/12/2021	Ente Gestore	Note
26789	TERRENI AGRICOLI	1.2.2.02.13.01.001	Indisponibile	165	32	13.230	PG	CITTA' DI CASTELLO		No	26/05/1986	TRASFERIMENTO A TITOLO GRATUITO	Valore catastale	666,25	666,25	0,00	AGENZIA FORESTALE REGIONALE	
26790	TERRENI AGRICOLI	1.2.2.02.13.01.001	Indisponibile	165	37	670	PG	CITTA' DI CASTELLO		No	26/05/1986	TRASFERIMENTO A TITOLO GRATUITO	Valore catastale	224,25	224,25	0,00	AGENZIA FORESTALE REGIONALE	
26791	TERRENI AGRICOLI	1.2.2.02.13.01.001	Indisponibile	165	40	70.280	PG	CITTA' DI CASTELLO		No	26/05/1986	TRASFERIMENTO A TITOLO GRATUITO	Valore catastale	4.719,00	4.719,00	0,00	AGENZIA FORESTALE REGIONALE	
26792	TERRENI AGRICOLI	1.2.2.02.13.01.001	Indisponibile	165	41	14.370	PG	CITTA' DI CASTELLO		No	26/05/1986	TRASFERIMENTO A TITOLO GRATUITO	Valore catastale	723,13	723,13	0,00	AGENZIA FORESTALE REGIONALE	
26793	TERRENI AGRICOLI	1.2.2.02.13.01.001	Indisponibile	165	43	4.960	PG	CITTA' DI CASTELLO		No	26/05/1986	TRASFERIMENTO A TITOLO GRATUITO	Valore catastale	1.695,63	1.695,63	0,00	AGENZIA FORESTALE REGIONALE	
26794	TERRENI AGRICOLI	1.2.2.02.13.01.001	Indisponibile	165	48	120.610	PG	CITTA' DI CASTELLO		No	10/07/1975	TRASFERIMENTO A TITOLO GRATUITO	Valore catastale	8.097,38	8.097,38	0,00	AGENZIA FORESTALE REGIONALE	
26795	TERRENI AGRICOLI	1.2.2.02.13.01.001	Indisponibile	165	523	10.400	PG	CITTA' DI CASTELLO		No	26/05/1986	TRASFERIMENTO A TITOLO GRATUITO	Valore catastale	960,38	960,38	0,00	AGENZIA FORESTALE REGIONALE	
26796	TERRENI AGRICOLI	1.2.2.02.13.01.001	Indisponibile	165	525	2.205	PG	CITTA' DI CASTELLO		No	26/05/1986	TRASFERIMENTO A TITOLO GRATUITO	Valore catastale	741,00	741,00	0,00	AGENZIA FORESTALE REGIONALE	
26797	TERRENI AGRICOLI	1.2.2.02.13.01.001	Indisponibile	166	46	1.730	PG	CITTA' DI CASTELLO		No	26/05/1986	TRASFERIMENTO A TITOLO GRATUITO	Valore catastale	832,00	832,00	0,00	AGENZIA FORESTALE REGIONALE	Validazione catastale anno 2018
26798	TERRENI AGRICOLI	1.2.2.02.13.01.001	Indisponibile	166	47	8.850	PG	CITTA' DI CASTELLO		No	26/05/1986	TRASFERIMENTO A TITOLO GRATUITO	Valore catastale	7.055,75	7.055,75	0,00	AGENZIA FORESTALE REGIONALE	
26799	TERRENI AGRICOLI	1.2.2.02.13.01.001	Indisponibile	166	48	40.960	PG	CITTA' DI CASTELLO		No	26/05/1986	TRASFERIMENTO A TITOLO GRATUITO	Valore catastale	3.781,38	3.781,38	0,00	AGENZIA FORESTALE REGIONALE	
26800	TERRENI AGRICOLI	1.2.2.02.13.01.001	Indisponibile	166	49	5.290	PG	CITTA' DI CASTELLO		No	26/05/1986	TRASFERIMENTO A TITOLO GRATUITO	Valore catastale	684,63	684,63	0,00	AGENZIA FORESTALE REGIONALE	Validazione catastale anno 2018
26801	TERRENI AGRICOLI	1.2.2.02.13.01.001	Indisponibile	166	51	9.560	PG	CITTA' DI CASTELLO		No	26/05/1986	TRASFERIMENTO A TITOLO GRATUITO	Valore catastale	3.209,38	3.209,38	0,00	AGENZIA FORESTALE REGIONALE	
26802	TERRENI AGRICOLI	1.2.2.02.13.01.001	Indisponibile	166	52	92.160	PG	CITTA' DI CASTELLO		No	26/05/1986	TRASFERIMENTO A TITOLO GRATUITO	Valore catastale	7.735,00	7.735,00	0,00	AGENZIA FORESTALE REGIONALE	
26803	TERRENI AGRICOLI	1.2.2.02.13.01.001	Indisponibile	166	55	8.590	PG	CITTA' DI CASTELLO		No	26/05/1986	TRASFERIMENTO A TITOLO GRATUITO	Valore catastale	2.884,38	2.884,38	0,00	AGENZIA FORESTALE REGIONALE	
26804	TERRENI AGRICOLI	1.2.2.02.13.01.001	Indisponibile	166	57	3.600	PG	CITTA' DI CASTELLO		No	26/05/1986	TRASFERIMENTO A TITOLO GRATUITO	Valore catastale	1.662,38	1.662,38	0,00	AGENZIA FORESTALE REGIONALE	
26805	TERRENI AGRICOLI	1.2.2.02.13.01.001	Indisponibile	166	58	5.930	PG	CITTA' DI CASTELLO		No	26/05/1986	TRASFERIMENTO A TITOLO GRATUITO	Valore catastale	646,75	646,75	0,00	AGENZIA FORESTALE REGIONALE	
26806	TERRENI AGRICOLI	1.2.2.02.13.01.001	Indisponibile	166	59	9.190	PG	CITTA' DI CASTELLO		No	26/05/1986	TRASFERIMENTO A TITOLO GRATUITO	Valore catastale	4.241,25	4.241,25	0,00	AGENZIA FORESTALE REGIONALE	
26807	TERRENI AGRICOLI	1.2.2.02.13.01.001	Indisponibile	166	62	5.130	PG	CITTA' DI CASTELLO		No	26/05/1986	TRASFERIMENTO A TITOLO GRATUITO	Valore catastale	2.367,63	2.367,63	0,00	AGENZIA FORESTALE REGIONALE	
26808	TERRENI AGRICOLI	1.2.2.02.13.01.001	Indisponibile	166	63	31.720	PG	CITTA' DI CASTELLO		No	26/05/1986	TRASFERIMENTO A TITOLO GRATUITO	Valore catastale	17.303,00	17.303,00	0,00	AGENZIA FORESTALE REGIONALE	
26809	TERRENI AGRICOLI	1.2.2.02.13.01.001	Indisponibile	166	64	6.360	PG	CITTA' DI CASTELLO		No	26/05/1986	TRASFERIMENTO A TITOLO GRATUITO	Valore catastale	2.936,38	2.936,38	0,00	AGENZIA FORESTALE REGIONALE	

Sviluppamaria S.p.A.

PATRIMONIO IMMOBILIARE REGIONE UMBRIA
 Prospetto Terreni al 31/12/2021

Numero Matricola (da sistema informativo)	Classificazione secondo il piano dei conti dello Stato Patrimoniale in base al D.lgs. 118/2011 (Descrizione)	Classificazione secondo il piano dei conti dello Stato Patrimoniale in base al D.lgs. 118/2011 (Codice)	Classificazione ai sensi del codice civile (demaniale/affondata/iva, indisponibile)	Foglio	Particella	Superficie mq	Provincia	Comune	Località	Bene soggetto ad ammortamento	Data di acquisizione	Modalità di acquisizione	Criterio di valutazione secondo i principi del D.lgs. 118/2011	Valore dell'immobile secondo il D.lgs. 118/2011 al 31/12/2021 (euro)	Valore dell'immobile secondo il D.lgs. 118/2011 al 31/12/2020 (euro)	Differenza (+, -) al 31/12/2021	Ente Gestore	Note
28810	TERRENI AGRICOLI	1.2.2.02.13.01.001	Indisponibile	166	65	54.920	PG	CITTA' DI CASTELLO		No	26/05/1986	TRASFERIMENTO A TITOLO GRATUITO	Valore catastale	25.350,00	25.350,00	0,00	AGENZIA FORESTALE REGIONALE	
28811	TERRENI AGRICOLI	1.2.2.02.13.01.001	Indisponibile	166	71	15.730	PG	CITTA' DI CASTELLO		No	26/05/1986	TRASFERIMENTO A TITOLO GRATUITO	Valore catastale	1.716,00	1.716,00	0,00	AGENZIA FORESTALE REGIONALE	
28812	TERRENI AGRICOLI	1.2.2.02.13.01.001	Indisponibile	166	72	287.190	PG	CITTA' DI CASTELLO		No	26/05/1986	TRASFERIMENTO A TITOLO GRATUITO	Valore catastale	31.333,25	31.333,25	0,00	AGENZIA FORESTALE REGIONALE	
28813	TERRENI AGRICOLI	1.2.2.02.13.01.001	Indisponibile	166	73	14.710	PG	CITTA' DI CASTELLO		No	26/05/1986	TRASFERIMENTO A TITOLO GRATUITO	Valore catastale	988,00	988,00	0,00	AGENZIA FORESTALE REGIONALE	
28814	TERRENI AGRICOLI	1.2.2.02.13.01.001	Indisponibile	166	78	29.760	PG	CITTA' DI CASTELLO		No	26/05/1986	TRASFERIMENTO A TITOLO GRATUITO	Valore catastale	9.990,50	9.990,50	0,00	AGENZIA FORESTALE REGIONALE	
28815	TERRENI AGRICOLI	1.2.2.02.13.01.001	Indisponibile	167	14	4.630	PG	CITTA' DI CASTELLO		No	10/07/1975	TRASFERIMENTO A TITOLO GRATUITO	Valore catastale	2.136,88	2.136,88	0,00	AGENZIA FORESTALE REGIONALE	
28816	TERRENI AGRICOLI	1.2.2.02.13.01.001	Indisponibile	167	17	19.750	PG	CITTA' DI CASTELLO		No	10/07/1975	TRASFERIMENTO A TITOLO GRATUITO	Valore catastale	9.116,25	9.116,25	0,00	AGENZIA FORESTALE REGIONALE	
28817	TERRENI AGRICOLI	1.2.2.02.13.01.001	Indisponibile	167	19	3.750	PG	CITTA' DI CASTELLO		No	10/07/1975	TRASFERIMENTO A TITOLO GRATUITO	Valore catastale	409,50	409,50	0,00	AGENZIA FORESTALE REGIONALE	
28818	TERRENI AGRICOLI	1.2.2.02.13.01.001	Indisponibile	167	26	126.270	PG	CITTA' DI CASTELLO		No	10/07/1975	TRASFERIMENTO A TITOLO GRATUITO	Valore catastale	10.596,63	10.596,63	0,00	AGENZIA FORESTALE REGIONALE	
28819	TERRENI AGRICOLI	1.2.2.02.13.01.001	Indisponibile	167	27	6.940	PG	CITTA' DI CASTELLO		No	26/05/1986	TRASFERIMENTO A TITOLO GRATUITO	Valore catastale	2.330,25	2.330,25	0,00	AGENZIA FORESTALE REGIONALE	
28820	TERRENI AGRICOLI	1.2.2.02.13.01.001	Indisponibile	167	29	6.060	PG	CITTA' DI CASTELLO		No	26/05/1986	TRASFERIMENTO A TITOLO GRATUITO	Valore catastale	2.811,25	2.811,25	0,00	AGENZIA FORESTALE REGIONALE	
28821	TERRENI AGRICOLI	1.2.2.02.13.01.001	Indisponibile	167	31	5.920	PG	CITTA' DI CASTELLO		No	26/05/1986	TRASFERIMENTO A TITOLO GRATUITO	Valore catastale	2.733,25	2.733,25	0,00	AGENZIA FORESTALE REGIONALE	Valore di coltura anno 2017
28822	TERRENI AGRICOLI	1.2.2.02.13.01.001	Indisponibile	167	32	1.200	PG	CITTA' DI CASTELLO		No	10/07/1975	TRASFERIMENTO A TITOLO GRATUITO	Valore catastale	100,75	100,75	0,00	AGENZIA FORESTALE REGIONALE	
28823	TERRENI AGRICOLI	1.2.2.02.13.01.001	Indisponibile	167	33	19.670	PG	CITTA' DI CASTELLO		No	10/07/1975	TRASFERIMENTO A TITOLO GRATUITO	Valore catastale	9.079,88	9.079,88	0,00	AGENZIA FORESTALE REGIONALE	
28824	TERRENI AGRICOLI	1.2.2.02.13.01.001	Indisponibile	167	34	107.370	PG	CITTA' DI CASTELLO		No	26/05/1986	TRASFERIMENTO A TITOLO GRATUITO	Valore catastale	13.516,75	13.516,75	0,00	AGENZIA FORESTALE REGIONALE	
28825	TERRENI AGRICOLI	1.2.2.02.13.01.001	Indisponibile	167	35	6.020	PG	CITTA' DI CASTELLO		No	26/05/1986	TRASFERIMENTO A TITOLO GRATUITO	Valore catastale	2.778,75	2.778,75	0,00	AGENZIA FORESTALE REGIONALE	
28826	TERRENI AGRICOLI	1.2.2.02.13.01.001	Indisponibile	167	36	9.400	PG	CITTA' DI CASTELLO		No	26/05/1986	TRASFERIMENTO A TITOLO GRATUITO	Valore catastale	4.338,75	4.338,75	0,00	AGENZIA FORESTALE REGIONALE	
28827	TERRENI AGRICOLI	1.2.2.02.13.01.001	Indisponibile	167	39	79.020	PG	CITTA' DI CASTELLO		No	10/07/1975	TRASFERIMENTO A TITOLO GRATUITO	Valore catastale	8.620,63	8.620,63	0,00	AGENZIA FORESTALE REGIONALE	
28828	TERRENI AGRICOLI	1.2.2.02.13.01.001	Indisponibile	167	40	2.550	PG	CITTA' DI CASTELLO		No	26/05/1986	TRASFERIMENTO A TITOLO GRATUITO	Valore catastale	1.391,00	1.391,00	0,00	AGENZIA FORESTALE REGIONALE	
28829	TERRENI AGRICOLI	1.2.2.02.13.01.001	Indisponibile	167	41	4.470	PG	CITTA' DI CASTELLO		No	26/05/1986	TRASFERIMENTO A TITOLO GRATUITO	Valore catastale	2.063,75	2.063,75	0,00	AGENZIA FORESTALE REGIONALE	
28830	TERRENI AGRICOLI	1.2.2.02.13.01.001	Indisponibile	167	42	56.030	PG	CITTA' DI CASTELLO		No	26/05/1986	TRASFERIMENTO A TITOLO GRATUITO	Valore catastale	6.331,00	6.331,00	0,00	AGENZIA FORESTALE REGIONALE	

Sviluppameta S.p.A.

PATRIMONIO IMMOBILIARE REGIONE UMBRIA
 Prospetto Terreni al 31/12/2021

Numero Id. (da sistema informativo)	Classificazione secondo il piano dei conti dello Stato Patrimoniale in base al D.lgs. 118/2011 (Descrizione)	Classificazione secondo il piano dei conti dello Stato Patrimoniale in base al D.lgs. 118/2011 (Codice)	Classificazione ai sensi del codice civile (demaniale/affidatario/alt., indisponibile)	Foglio	Particella	Superficie mq	Provincia	Comune	Località	Bene soggetto ad ammortamento	Data di acquisizione	Modalità di acquisizione	Criterio di valutazione secondo principi del D.lgs. 118/2011	Valore dell'immobile secondo D.lgs. 118/2011 al 31/12/2021 (euro)	Valore dell'immobile secondo D.lgs. 118/2011 al 31/12/2020 (euro)	Differenza (+, -) 2020 e 2021	Ente Gestore	Note
28831	TERRENI AGRICOLI	1.2.2.02.13.01.001	Indisponibile	167	43	109,480	PG	CITTA' DI CASTELLO		No	10/07/1975	TRASFERIMENTO A TITOLO GRATUITO	Valore catastale	9.186,13	9.186,13	0,00	AGENZIA FORESTALE REGIONALE	
28832	TERRENI AGRICOLI	1.2.2.02.13.01.001	Indisponibile	177	61	4,510	PG	CITTA' DI CASTELLO		No	10/07/1975	TRASFERIMENTO A TITOLO GRATUITO	Valore catastale	2.081,63	2.081,63	0,00	AGENZIA FORESTALE REGIONALE	
28833	TERRENI AGRICOLI	1.2.2.02.13.01.001	Indisponibile	177	62	46,280	PG	CITTA' DI CASTELLO		No	10/07/1975	TRASFERIMENTO A TITOLO GRATUITO	Valore catastale	3.107,00	3.107,00	0,00	AGENZIA FORESTALE REGIONALE	
28834	TERRENI AGRICOLI	1.2.2.02.13.01.001	Indisponibile	177	70	23,480	PG	CITTA' DI CASTELLO		No	10/07/1975	TRASFERIMENTO A TITOLO GRATUITO	Valore catastale	10.838,75	10.838,75	0,00	AGENZIA FORESTALE REGIONALE	
28835	TERRENI AGRICOLI	1.2.2.02.13.01.001	Indisponibile	177	71	13,130	PG	CITTA' DI CASTELLO		No	10/07/1975	TRASFERIMENTO A TITOLO GRATUITO	Valore catastale	4.407,00	4.407,00	0,00	AGENZIA FORESTALE REGIONALE	
28836	TERRENI AGRICOLI	1.2.2.02.13.01.001	Indisponibile	177	72	5,810	PG	CITTA' DI CASTELLO		No	10/07/1975	TRASFERIMENTO A TITOLO GRATUITO	Valore catastale	2.881,25	2.881,25	0,00	AGENZIA FORESTALE REGIONALE	
28837	TERRENI AGRICOLI	1.2.2.02.13.01.001	Indisponibile	177	73	16,870	PG	CITTA' DI CASTELLO		No	10/07/1975	TRASFERIMENTO A TITOLO GRATUITO	Valore catastale	5.663,13	5.663,13	0,00	AGENZIA FORESTALE REGIONALE	
28838	TERRENI AGRICOLI	1.2.2.02.13.01.001	Indisponibile	177	74	104,840	PG	CITTA' DI CASTELLO		No	10/07/1975	TRASFERIMENTO A TITOLO GRATUITO	Valore catastale	8.799,38	8.799,38	0,00	AGENZIA FORESTALE REGIONALE	Validazione rogatoria anno 2018
28839	TERRENI AGRICOLI	1.2.2.02.13.01.001	Indisponibile	177	75	62	PG	CITTA' DI CASTELLO		No	10/07/1975	TRASFERIMENTO A TITOLO GRATUITO	Valore catastale	3,25	3,25	0,00	AGENZIA FORESTALE REGIONALE	
28840	TERRENI AGRICOLI	1.2.2.02.13.01.001	Indisponibile	177	76	4,720	PG	CITTA' DI CASTELLO		No	10/07/1975	TRASFERIMENTO A TITOLO GRATUITO	Valore catastale	316,88	316,88	0,00	AGENZIA FORESTALE REGIONALE	
28841	TERRENI AGRICOLI	1.2.2.02.13.01.001	Indisponibile	177	77	7,630	PG	CITTA' DI CASTELLO		No	10/07/1975	TRASFERIMENTO A TITOLO GRATUITO	Valore catastale	3.521,38	3.521,38	0,00	AGENZIA FORESTALE REGIONALE	
28842	TERRENI AGRICOLI	1.2.2.02.13.01.001	Indisponibile	177	78	3,710	PG	CITTA' DI CASTELLO		No	10/07/1975	TRASFERIMENTO A TITOLO GRATUITO	Valore catastale	1.244,75	1.244,75	0,00	AGENZIA FORESTALE REGIONALE	
28843	TERRENI AGRICOLI	1.2.2.02.13.01.001	Indisponibile	177	79	49,630	PG	CITTA' DI CASTELLO		No	10/07/1975	TRASFERIMENTO A TITOLO GRATUITO	Valore catastale	3.332,88	3.332,88	0,00	AGENZIA FORESTALE REGIONALE	
28844	TERRENI AGRICOLI	1.2.2.02.13.01.001	Indisponibile	177	80	2,540	PG	CITTA' DI CASTELLO		No	10/07/1975	TRASFERIMENTO A TITOLO GRATUITO	Valore catastale	21,13	21,13	0,00	AGENZIA FORESTALE REGIONALE	
28845	TERRENI AGRICOLI	1.2.2.02.13.01.001	Indisponibile	178	1	15,570	PG	CITTA' DI CASTELLO		No	10/07/1975	TRASFERIMENTO A TITOLO GRATUITO	Valore catastale	653,25	653,25	0,00	AGENZIA FORESTALE REGIONALE	
28846	TERRENI AGRICOLI	1.2.2.02.13.01.001	Indisponibile	178	2	2,760	PG	CITTA' DI CASTELLO		No	10/07/1975	TRASFERIMENTO A TITOLO GRATUITO	Valore catastale	926,25	926,25	0,00	AGENZIA FORESTALE REGIONALE	
28847	TERRENI AGRICOLI	1.2.2.02.13.01.001	Indisponibile	178	3	331,180	PG	CITTA' DI CASTELLO		No	10/07/1975	TRASFERIMENTO A TITOLO GRATUITO	Valore catastale	27.792,38	27.792,38	0,00	AGENZIA FORESTALE REGIONALE	
28848	TERRENI AGRICOLI	1.2.2.02.13.01.001	Indisponibile	178	4	2,590	PG	CITTA' DI CASTELLO		No	10/07/1975	TRASFERIMENTO A TITOLO GRATUITO	Valore catastale	866,13	866,13	0,00	AGENZIA FORESTALE REGIONALE	
28849	TERRENI AGRICOLI	1.2.2.02.13.01.001	Indisponibile	178	5	440	PG	CITTA' DI CASTELLO		No	10/07/1975	TRASFERIMENTO A TITOLO GRATUITO	Valore catastale	17,88	17,88	0,00	AGENZIA FORESTALE REGIONALE	
28850	TERRENI AGRICOLI	1.2.2.02.13.01.001	Indisponibile	178	6	12,000	PG	CITTA' DI CASTELLO		No	10/07/1975	TRASFERIMENTO A TITOLO GRATUITO	Valore catastale	5.539,63	5.539,63	0,00	AGENZIA FORESTALE REGIONALE	
28851	TERRENI AGRICOLI	1.2.2.02.13.01.001	Indisponibile	178	7	16,180	PG	CITTA' DI CASTELLO		No	10/07/1975	TRASFERIMENTO A TITOLO GRATUITO	Valore catastale	5.432,38	5.432,38	0,00	AGENZIA FORESTALE REGIONALE	

Sviluppamaria S.p.A.

PATRIMONIO IMMOBILIARE REGIONE UMBRIA
Prospetto Terreni al 31/12/2021

Numero Matricola (da sistema informativo)	Classificazione secondo il piano dei conti dello Stato Patrimoniale in base al D.lgs. 118/2011 (Descrizione)	Classificazione secondo il piano dei conti dello Stato Patrimoniale in base al D.lgs. 118/2011 (Codice)	Classificazione ai sensi del codice civile (demaniale/affidatario/alt., indisponibile)	Foglio	Particella	Superficie mq	Provincia	Comune	Località	Bene soggetto ad ammortamento	Data di acquisizione	Modalità di acquisizione	Criterio di valutazione secondo i principi del D.lgs. 118/2011	Valore dell'immobile secondo il D.lgs. 118/2021 al 31/12/2021 (euro)	Valore dell'immobile secondo il D.lgs. 118/2011 al 31/12/2021 (euro)	Differenza (+, -) al 31/12/2021	Ente Gestore	Note
28852	TERRENI AGRICOLI	1.2.2.02.13.01.001	Indisponibile	178	8	4.470	PG	CITTA' DI CASTELLO		No	10/07/1975	TRASFERIMENTO A TITOLO GRATUITO	Valore catastale	2.062,75	2.063,75	0,00	AGENZIA FORESTALE REGIONALE	
28853	TERRENI AGRICOLI	1.2.2.02.13.01.001	Indisponibile	178	9	13.930	PG	CITTA' DI CASTELLO		No	10/07/1975	TRASFERIMENTO A TITOLO GRATUITO	Valore catastale	4.676,75	4.676,75	0,00	AGENZIA FORESTALE REGIONALE	
28854	TERRENI AGRICOLI	1.2.2.02.13.01.001	Indisponibile	178	10	1.770	PG	CITTA' DI CASTELLO		No	10/07/1975	TRASFERIMENTO A TITOLO GRATUITO	Valore catastale	147,88	147,88	0,00	AGENZIA FORESTALE REGIONALE	
28855	TERRENI AGRICOLI	1.2.2.02.13.01.001	Indisponibile	178	12	19.880	PG	CITTA' DI CASTELLO		No	10/07/1975	TRASFERIMENTO A TITOLO GRATUITO	Valore catastale	6.673,88	6.673,88	0,00	AGENZIA FORESTALE REGIONALE	
28856	TERRENI AGRICOLI	1.2.2.02.13.01.001	Indisponibile	178	14	860	PG	CITTA' DI CASTELLO		No	10/07/1975	TRASFERIMENTO A TITOLO GRATUITO	Valore catastale	386,50	386,50	0,00	AGENZIA FORESTALE REGIONALE	
28857	TERRENI AGRICOLI	1.2.2.02.13.01.001	Indisponibile	178	15	1.130	PG	CITTA' DI CASTELLO		No	10/07/1975	TRASFERIMENTO A TITOLO GRATUITO	Valore catastale	900,25	900,25	0,00	AGENZIA FORESTALE REGIONALE	
28858	TERRENI AGRICOLI	1.2.2.02.13.01.001	Indisponibile	178	16	5.270	PG	CITTA' DI CASTELLO		No	10/07/1975	TRASFERIMENTO A TITOLO GRATUITO	Valore catastale	1.769,63	1.769,63	0,00	AGENZIA FORESTALE REGIONALE	
28859	TERRENI AGRICOLI	1.2.2.02.13.01.001	Indisponibile	178	17	262.140	PG	CITTA' DI CASTELLO		No	10/07/1975	TRASFERIMENTO A TITOLO GRATUITO	Valore catastale	21.999,25	21.999,25	0,00	AGENZIA FORESTALE REGIONALE	
28860	TERRENI AGRICOLI	1.2.2.02.13.01.001	Indisponibile	178	18	26.400	PG	CITTA' DI CASTELLO		No	10/07/1975	TRASFERIMENTO A TITOLO GRATUITO	Valore catastale	8.862,75	8.862,75	0,00	AGENZIA FORESTALE REGIONALE	
28861	TERRENI AGRICOLI	1.2.2.02.13.01.001	Indisponibile	178	19	350	PG	CITTA' DI CASTELLO		No	10/07/1975	TRASFERIMENTO A TITOLO GRATUITO	Valore catastale	32,50	32,50	0,00	AGENZIA FORESTALE REGIONALE	
28862	TERRENI AGRICOLI	1.2.2.02.13.01.001	Indisponibile	178	20	180	PG	CITTA' DI CASTELLO		No	10/07/1975	TRASFERIMENTO A TITOLO GRATUITO	Valore catastale	14,63	14,63	0,00	AGENZIA FORESTALE REGIONALE	
28863	TERRENI AGRICOLI	1.2.2.02.13.01.001	Indisponibile	178	22	152.880	PG	CITTA' DI CASTELLO		No	10/07/1975	TRASFERIMENTO A TITOLO GRATUITO	Valore catastale	7.697,63	7.697,63	0,00	AGENZIA FORESTALE REGIONALE	
28864	TERRENI AGRICOLI	1.2.2.02.13.01.001	Indisponibile	178	25	100.070	PG	CITTA' DI CASTELLO		No	10/07/1975	TRASFERIMENTO A TITOLO GRATUITO	Valore catastale	8.396,00	8.396,00	0,00	AGENZIA FORESTALE REGIONALE	
28865	TERRENI AGRICOLI	1.2.2.02.13.01.001	Indisponibile	178	26	4.860	PG	CITTA' DI CASTELLO		No	10/07/1975	TRASFERIMENTO A TITOLO GRATUITO	Valore catastale	326,63	326,63	0,00	AGENZIA FORESTALE REGIONALE	
28866	TERRENI AGRICOLI	1.2.2.02.13.01.001	Indisponibile	178	37	1.940	PG	CITTA' DI CASTELLO		No	10/07/1975	TRASFERIMENTO A TITOLO GRATUITO	Valore catastale	162,50	162,50	0,00	AGENZIA FORESTALE REGIONALE	
28867	TERRENI AGRICOLI	1.2.2.02.13.01.001	Indisponibile	178	38	82.810	PG	CITTA' DI CASTELLO		No	10/07/1975	TRASFERIMENTO A TITOLO GRATUITO	Valore catastale	9.036,00	9.036,00	0,00	AGENZIA FORESTALE REGIONALE	
28868	TERRENI AGRICOLI	1.2.2.02.13.01.001	Indisponibile	178	39	5.360	PG	CITTA' DI CASTELLO		No	10/07/1975	TRASFERIMENTO A TITOLO GRATUITO	Valore catastale	1.131,00	1.131,00	0,00	AGENZIA FORESTALE REGIONALE	
28869	TERRENI AGRICOLI	1.2.2.02.13.01.001	Indisponibile	178	40	6.010	PG	CITTA' DI CASTELLO		No	10/07/1975	TRASFERIMENTO A TITOLO GRATUITO	Valore catastale	2.018,25	2.018,25	0,00	AGENZIA FORESTALE REGIONALE	
28870	TERRENI AGRICOLI	1.2.2.02.13.01.001	Indisponibile	178	41	43.470	PG	CITTA' DI CASTELLO		No	10/07/1975	TRASFERIMENTO A TITOLO GRATUITO	Valore catastale	4.743,38	4.743,38	0,00	AGENZIA FORESTALE REGIONALE	
28871	TERRENI AGRICOLI	1.2.2.02.13.01.001	Indisponibile	178	43	561.130	PG	CITTA' DI CASTELLO		No	10/07/1975	TRASFERIMENTO A TITOLO GRATUITO	Valore catastale	3.768,38	3.768,38	0,00	AGENZIA FORESTALE REGIONALE	
28872	TERRENI AGRICOLI	1.2.2.02.13.01.001	Indisponibile	178	44	13.230	PG	CITTA' DI CASTELLO		No	10/07/1975	TRASFERIMENTO A TITOLO GRATUITO	Valore catastale	4.441,13	4.441,13	0,00	AGENZIA FORESTALE REGIONALE	

Sviluppameta S.p.A.

PATRIMONIO IMMOBILIARE REGIONE UMBRIA
 Prospetto Terreni al 31/12/2021

Numero catastale (da sistema informativo)	Classificazione secondo il piano dei conti dello Stato Patrimoniale in base al D.lgs. 118/2011 (Descrizione)	Classificazione secondo il piano dei conti dello Stato Patrimoniale in base al D.lgs. 118/2011 (Codice)	Classificazione ai sensi del codice civile (demaniale/disponibile/irritabile, indisponibile)	Foglio	Particella	Superficie mq	Provincia	Comune	Località	Bene soggetto ad ammortamento	Data di acquisizione	Modalità di acquisizione	Criterio di valutazione secondo i principi del D.lgs. 118/2011	Valore dell'immobile secondo il D.lgs. 118/2011 al 31/12/2021 (euro)	Differenza (+/-) al 31/12/2021 (euro)	Ente Gestore	Note
28873	TERRENI AGRICOLI	1.2.2.02.13.01.001	Indisponibile	179	45	40.000	PG	CITTA' DI CASTELLO		No	10/07/1975	TRASFERIMENTO A TITOLO GRATUITO	Valore catastale	13.427,38	0,00	AGENZIA FORESTALE REGIONALE	
28874	TERRENI AGRICOLI	1.2.2.02.13.01.001	Indisponibile	179	46	720	PG	CITTA' DI CASTELLO		No	10/07/1975	TRASFERIMENTO A TITOLO GRATUITO	Valore catastale	60,13	0,00	AGENZIA FORESTALE REGIONALE	
28875	TERRENI AGRICOLI	1.2.2.02.13.01.001	Indisponibile	179	47	530	PG	CITTA' DI CASTELLO		No	10/07/1975	TRASFERIMENTO A TITOLO GRATUITO	Valore catastale	43,88	0,00	AGENZIA FORESTALE REGIONALE	
28876	TERRENI AGRICOLI	1.2.2.02.13.01.001	Indisponibile	179	48	1.320	PG	CITTA' DI CASTELLO		No	10/07/1975	TRASFERIMENTO A TITOLO GRATUITO	Valore catastale	110,50	0,00	AGENZIA FORESTALE REGIONALE	
28877	TERRENI AGRICOLI	1.2.2.02.13.01.001	Indisponibile	179	49	5.180	PG	CITTA' DI CASTELLO		No	10/07/1975	TRASFERIMENTO A TITOLO GRATUITO	Valore catastale	2.390,38	0,00	AGENZIA FORESTALE REGIONALE	
28878	TERRENI AGRICOLI	1.2.2.02.13.01.001	Indisponibile	179	50	590	PG	CITTA' DI CASTELLO		No	10/07/1975	TRASFERIMENTO A TITOLO GRATUITO	Valore catastale	48,75	0,00	AGENZIA FORESTALE REGIONALE	
28879	TERRENI AGRICOLI	1.2.2.02.13.01.001	Indisponibile	179	52	2.410	PG	CITTA' DI CASTELLO		No	10/07/1975	TRASFERIMENTO A TITOLO GRATUITO	Valore catastale	809,25	0,00	AGENZIA FORESTALE REGIONALE	
28880	TERRENI AGRICOLI	1.2.2.02.13.01.001	Indisponibile	179	53	2.030	PG	CITTA' DI CASTELLO		No	10/07/1975	TRASFERIMENTO A TITOLO GRATUITO	Valore catastale	689,88	0,00	AGENZIA FORESTALE REGIONALE	
28881	TERRENI AGRICOLI	1.2.2.02.13.01.001	Indisponibile	179	54	1.700	PG	CITTA' DI CASTELLO		No	10/07/1975	TRASFERIMENTO A TITOLO GRATUITO	Valore catastale	143,00	0,00	AGENZIA FORESTALE REGIONALE	
28882	TERRENI AGRICOLI	1.2.2.02.13.01.001	Indisponibile	179	55	9.090	PG	CITTA' DI CASTELLO		No	10/07/1975	TRASFERIMENTO A TITOLO GRATUITO	Valore catastale	4.195,75	0,00	AGENZIA FORESTALE REGIONALE	
28883	TERRENI AGRICOLI	1.2.2.02.13.01.001	Indisponibile	179	56	7.610	PG	CITTA' DI CASTELLO		No	10/07/1975	TRASFERIMENTO A TITOLO GRATUITO	Valore catastale	638,63	0,00	AGENZIA FORESTALE REGIONALE	
28884	TERRENI AGRICOLI	1.2.2.02.13.01.001	Indisponibile	179	57	53.430	PG	CITTA' DI CASTELLO		No	10/07/1975	TRASFERIMENTO A TITOLO GRATUITO	Valore catastale	4.483,38	0,00	AGENZIA FORESTALE REGIONALE	
28885	TERRENI AGRICOLI	1.2.2.02.13.01.001	Indisponibile	179	58	3.160	PG	CITTA' DI CASTELLO		No	10/07/1975	TRASFERIMENTO A TITOLO GRATUITO	Valore catastale	1.459,25	0,00	AGENZIA FORESTALE REGIONALE	
28886	TERRENI AGRICOLI	1.2.2.02.13.01.001	Indisponibile	179	59	25.310	PG	CITTA' DI CASTELLO		No	10/07/1975	TRASFERIMENTO A TITOLO GRATUITO	Valore catastale	11.682,13	0,00	AGENZIA FORESTALE REGIONALE	
28887	TERRENI AGRICOLI	1.2.2.02.13.01.001	Indisponibile	179	61	25.260	PG	CITTA' DI CASTELLO		No	10/07/1975	TRASFERIMENTO A TITOLO GRATUITO	Valore catastale	2.120,63	0,00	AGENZIA FORESTALE REGIONALE	
28888	TERRENI AGRICOLI	1.2.2.02.13.01.001	Indisponibile	179	63	300	PG	CITTA' DI CASTELLO		No	10/07/1975	TRASFERIMENTO A TITOLO GRATUITO	Valore catastale	32,50	0,00	AGENZIA FORESTALE REGIONALE	
28889	TERRENI AGRICOLI	1.2.2.02.13.01.001	Indisponibile	179	67	117.200	PG	CITTA' DI CASTELLO		No	10/07/1975	TRASFERIMENTO A TITOLO GRATUITO	Valore catastale	9.836,13	0,00	AGENZIA FORESTALE REGIONALE	
28890	TERRENI AGRICOLI	1.2.2.02.13.01.001	Indisponibile	179	555	110.080	PG	CITTA' DI CASTELLO		No	10/07/1975	TRASFERIMENTO A TITOLO GRATUITO	Valore catastale	4.619,88	0,00	AGENZIA FORESTALE REGIONALE	
28891	TERRENI AGRICOLI	1.2.2.02.13.01.001	Indisponibile	179	557	63.450	PG	CITTA' DI CASTELLO		No	10/07/1975	TRASFERIMENTO A TITOLO GRATUITO	Valore catastale	5.325,13	0,00	AGENZIA FORESTALE REGIONALE	
28892	TERRENI AGRICOLI	1.2.2.02.13.01.001	Indisponibile	180	1	2.260	PG	CITTA' DI CASTELLO		No	10/07/1975	TRASFERIMENTO A TITOLO GRATUITO	Valore catastale	94,25	0,00	AGENZIA FORESTALE REGIONALE	
28893	TERRENI AGRICOLI	1.2.2.02.13.01.001	Indisponibile	180	2	890	PG	CITTA' DI CASTELLO		No	10/07/1975	TRASFERIMENTO A TITOLO GRATUITO	Valore catastale	40,63	0,00	AGENZIA FORESTALE REGIONALE	

Sviluppameta S.p.A.

PATRIMONIO IMMOBILIARE REGIONE UMBRIA
 Prospetto Terreni al 31/12/2021

Numero Matricola (da sistema informativo)	Classificazione secondo il piano dei conti dello Stato Patrimoniale in base al D.lgs. 118/2011 (Descrizione)	Classificazione secondo il piano dei conti dello Stato Patrimoniale in base al D.lgs. 118/2011 (Codice)	Classificazione ai sensi del codice civile (demaniale/affidatario/alt., indisponibile)	Foglio	Particella	Superficie mq	Provincia	Comune	Località	Bene soggetto ad ammortamento	Data di acquisizione	Modalità di acquisizione	Criterio di valutazione secondo principi del D.lgs. 118/2011	Valore dell'immobile secondo il D.lgs. 118/2011 al 31/12/2021 (euro)	Differenza (+, -) al 31/12/2021 (euro)	Ente Gestore	Note
28884	TERRENI AGRICOLI	1.2.2.02.13.01.001	Indisponibile	180	3	170	PG	CITTA' DI CASTELLO		No	10/07/1975	TRASFERIMENTO A TITOLO GRATUITO	Valore catastale	11,38	0,00	AGENZIA FORESTALE REGIONALE	
28885	TERRENI AGRICOLI	1.2.2.02.13.01.001	Indisponibile	180	4	77,220	PG	CITTA' DI CASTELLO		No	10/07/1975	TRASFERIMENTO A TITOLO GRATUITO	Valore catastale	35,642,75	0,00	AGENZIA FORESTALE REGIONALE	
28886	TERRENI AGRICOLI	1.2.2.02.13.01.001	Indisponibile	180	5	2,540	PG	CITTA' DI CASTELLO		No	10/07/1975	TRASFERIMENTO A TITOLO GRATUITO	Valore catastale	640,25	0,00	AGENZIA FORESTALE REGIONALE	
28887	TERRENI AGRICOLI	1.2.2.02.13.01.001	Indisponibile	180	6	3,680	PG	CITTA' DI CASTELLO		No	10/07/1975	TRASFERIMENTO A TITOLO GRATUITO	Valore catastale	2,013,38	0,00	AGENZIA FORESTALE REGIONALE	
28888	TERRENI AGRICOLI	1.2.2.02.13.01.001	Indisponibile	180	7	26,950	PG	CITTA' DI CASTELLO		No	10/07/1975	TRASFERIMENTO A TITOLO GRATUITO	Valore catastale	9,046,38	0,00	AGENZIA FORESTALE REGIONALE	
28889	TERRENI AGRICOLI	1.2.2.02.13.01.001	Indisponibile	180	8	2,380	PG	CITTA' DI CASTELLO		No	10/07/1975	TRASFERIMENTO A TITOLO GRATUITO	Valore catastale	159,25	0,00	AGENZIA FORESTALE REGIONALE	
28890	TERRENI AGRICOLI	1.2.2.02.13.01.001	Indisponibile	180	9	1,370	PG	CITTA' DI CASTELLO		No	10/07/1975	TRASFERIMENTO A TITOLO GRATUITO	Valore catastale	632,13	0,00	AGENZIA FORESTALE REGIONALE	
28891	TERRENI AGRICOLI	1.2.2.02.13.01.001	Indisponibile	180	10	380	PG	CITTA' DI CASTELLO		No	10/07/1975	TRASFERIMENTO A TITOLO GRATUITO	Valore catastale	165,75	0,00	AGENZIA FORESTALE REGIONALE	
28892	TERRENI AGRICOLI	1.2.2.02.13.01.001	Indisponibile	180	12	340	PG	CITTA' DI CASTELLO		No	10/07/1975	TRASFERIMENTO A TITOLO GRATUITO	Valore catastale	22,75	0,00	AGENZIA FORESTALE REGIONALE	
28893	TERRENI AGRICOLI	1.2.2.02.13.01.001	Indisponibile	180	13	500	PG	CITTA' DI CASTELLO		No	10/07/1975	TRASFERIMENTO A TITOLO GRATUITO	Valore catastale	21,13	0,00	AGENZIA FORESTALE REGIONALE	
28894	TERRENI AGRICOLI	1.2.2.02.13.01.001	Indisponibile	180	14	1,310	PG	CITTA' DI CASTELLO		No	10/07/1975	TRASFERIMENTO A TITOLO GRATUITO	Valore catastale	440,38	0,00	AGENZIA FORESTALE REGIONALE	
28895	TERRENI AGRICOLI	1.2.2.02.13.01.001	Indisponibile	180	15	4,040	PG	CITTA' DI CASTELLO		No	10/07/1975	TRASFERIMENTO A TITOLO GRATUITO	Valore catastale	373,75	0,00	AGENZIA FORESTALE REGIONALE	
28896	TERRENI AGRICOLI	1.2.2.02.13.01.001	Indisponibile	180	16	4,680	PG	CITTA' DI CASTELLO		No	10/07/1975	TRASFERIMENTO A TITOLO GRATUITO	Valore catastale	589,88	0,00	AGENZIA FORESTALE REGIONALE	
28897	TERRENI AGRICOLI	1.2.2.02.13.01.001	Indisponibile	180	17	5,790	PG	CITTA' DI CASTELLO		No	10/07/1975	TRASFERIMENTO A TITOLO GRATUITO	Valore catastale	2,689,25	0,00	AGENZIA FORESTALE REGIONALE	
28898	TERRENI AGRICOLI	1.2.2.02.13.01.001	Indisponibile	180	18	4,340	PG	CITTA' DI CASTELLO		No	10/07/1975	TRASFERIMENTO A TITOLO GRATUITO	Valore catastale	2,387,63	0,00	AGENZIA FORESTALE REGIONALE	
28899	TERRENI AGRICOLI	1.2.2.02.13.01.001	Indisponibile	180	19	235,780	PG	CITTA' DI CASTELLO		No	10/07/1975	TRASFERIMENTO A TITOLO GRATUITO	Valore catastale	15,830,75	0,00	AGENZIA FORESTALE REGIONALE	
28910	TERRENI AGRICOLI	1.2.2.02.13.01.001	Indisponibile	180	20	26,020	PG	CITTA' DI CASTELLO		No	10/07/1975	TRASFERIMENTO A TITOLO GRATUITO	Valore catastale	12,935,38	0,00	AGENZIA FORESTALE REGIONALE	
28911	TERRENI AGRICOLI	1.2.2.02.13.01.001	Indisponibile	180	21	15,190	PG	CITTA' DI CASTELLO		No	10/07/1975	TRASFERIMENTO A TITOLO GRATUITO	Valore catastale	1,274,00	0,00	AGENZIA FORESTALE REGIONALE	
28912	TERRENI AGRICOLI	1.2.2.02.13.01.001	Indisponibile	180	22	26,560	PG	CITTA' DI CASTELLO		No	10/07/1975	TRASFERIMENTO A TITOLO GRATUITO	Valore catastale	12,259,00	0,00	AGENZIA FORESTALE REGIONALE	
28913	TERRENI AGRICOLI	1.2.2.02.13.01.001	Indisponibile	180	23	369,560	PG	CITTA' DI CASTELLO		No	10/07/1975	TRASFERIMENTO A TITOLO GRATUITO	Valore catastale	31,014,75	0,00	AGENZIA FORESTALE REGIONALE	
28914	TERRENI AGRICOLI	1.2.2.02.13.01.001	Indisponibile	180	24	176,100	PG	CITTA' DI CASTELLO		No	10/07/1975	TRASFERIMENTO A TITOLO GRATUITO	Valore catastale	19,212,38	0,00	AGENZIA FORESTALE REGIONALE	

Sviluppamaria S.p.A.

PATRIMONIO IMMOBILIARE REGIONE UMBRIA
 Prospetto Terreni al 31/12/2021

Numero Matricola (da sistema informativo)	Classificazione secondo il piano dei conti dello Stato Patrimoniale in base al D.lgs. 118/2011 (Descrizione)	Classificazione secondo il piano dei conti dello Stato Patrimoniale in base al D.lgs. 118/2011 (Codice)	Classificazione ai sensi del codice civile (demaniale/affidatario/irp, indisponibile)	Foglio	Particella	Superficie mq	Provincia	Comune	Località	Bene soggetto ad ammortamento	Data di acquisizione	Modalità di acquisizione	Criterio di valutazione secondo principi del D.lgs. 118/2011	Valore dell'immobile secondo il D.lgs. 118/2011 al 31/12/2021 (euro)	Differenza (+/-) al 31/12/2021 (euro)	Ente Gestore	Note
28915	TERRENI AGRICOLI	1.2.2.02.13.01.001	Indisponibile	181	1	63.890	PG	CITTA' DI CASTELLO		No	10/07/1975	TRASFERIMENTO A TITOLO GRATUITO	Valore catastale	6.971,25	0,00	AGENZIA FORESTALE REGIONALE	
28916	TERRENI AGRICOLI	1.2.2.02.13.01.001	Indisponibile	181	2	46.230	PG	CITTA' DI CASTELLO		No	10/07/1975	TRASFERIMENTO A TITOLO GRATUITO	Valore catastale	5.044,00	0,00	AGENZIA FORESTALE REGIONALE	
28917	TERRENI AGRICOLI	1.2.2.02.13.01.001	Indisponibile	181	3	25.360	PG	CITTA' DI CASTELLO		No	10/07/1975	TRASFERIMENTO A TITOLO GRATUITO	Valore catastale	11.706,50	0,00	AGENZIA FORESTALE REGIONALE	
28918	TERRENI AGRICOLI	1.2.2.02.13.01.001	Indisponibile	181	4	138.580	PG	CITTA' DI CASTELLO		No	10/07/1975	TRASFERIMENTO A TITOLO GRATUITO	Valore catastale	11.630,13	0,00	AGENZIA FORESTALE REGIONALE	
28919	TERRENI AGRICOLI	1.2.2.02.13.01.001	Indisponibile	181	5	16.550	PG	CITTA' DI CASTELLO		No	10/07/1975	TRASFERIMENTO A TITOLO GRATUITO	Valore catastale	5.555,88	0,00	AGENZIA FORESTALE REGIONALE	
28920	TERRENI AGRICOLI	1.2.2.02.13.01.001	Indisponibile	181	6	38.770	PG	CITTA' DI CASTELLO		No	10/07/1975	TRASFERIMENTO A TITOLO GRATUITO	Valore catastale	13.351,00	0,00	AGENZIA FORESTALE REGIONALE	
28921	TERRENI AGRICOLI	1.2.2.02.13.01.001	Indisponibile	181	8	11.880	PG	CITTA' DI CASTELLO		No	10/07/1975	TRASFERIMENTO A TITOLO GRATUITO	Valore catastale	5.484,38	0,00	AGENZIA FORESTALE REGIONALE	
28922	TERRENI AGRICOLI	1.2.2.02.13.01.001	Indisponibile	181	9	1.800	PG	CITTA' DI CASTELLO		No	10/07/1975	TRASFERIMENTO A TITOLO GRATUITO	Valore catastale	66,63	0,00	AGENZIA FORESTALE REGIONALE	
28923	TERRENI AGRICOLI	1.2.2.02.13.01.001	Indisponibile	181	10	2.850	PG	CITTA' DI CASTELLO		No	10/07/1975	TRASFERIMENTO A TITOLO GRATUITO	Valore catastale	261,63	0,00	AGENZIA FORESTALE REGIONALE	
28924	TERRENI AGRICOLI	1.2.2.02.13.01.001	Indisponibile	181	11	7.950	PG	CITTA' DI CASTELLO		No	10/07/1975	TRASFERIMENTO A TITOLO GRATUITO	Valore catastale	2.688,25	0,00	AGENZIA FORESTALE REGIONALE	
28925	TERRENI AGRICOLI	1.2.2.02.13.01.001	Indisponibile	181	12	2.920	PG	CITTA' DI CASTELLO		No	10/07/1975	TRASFERIMENTO A TITOLO GRATUITO	Valore catastale	1.347,13	0,00	AGENZIA FORESTALE REGIONALE	
28926	TERRENI AGRICOLI	1.2.2.02.13.01.001	Indisponibile	181	504	480.339	PG	CITTA' DI CASTELLO		No	10/07/1975	TRASFERIMENTO A TITOLO GRATUITO	Valore catastale	52.406,25	0,00	AGENZIA FORESTALE REGIONALE	
28927	TERRENI AGRICOLI	1.2.2.02.13.01.001	Indisponibile	181	14	700	PG	CITTA' DI CASTELLO		No	10/07/1975	TRASFERIMENTO A TITOLO GRATUITO	Valore catastale	235,63	0,00	AGENZIA FORESTALE REGIONALE	
28928	TERRENI AGRICOLI	1.2.2.02.13.01.001	Indisponibile	181	15	700	PG	CITTA' DI CASTELLO		No	10/07/1975	TRASFERIMENTO A TITOLO GRATUITO	Valore catastale	235,63	0,00	AGENZIA FORESTALE REGIONALE	
28929	TERRENI AGRICOLI	1.2.2.02.13.01.001	Indisponibile	181	16	300	PG	CITTA' DI CASTELLO		No	10/07/1975	TRASFERIMENTO A TITOLO GRATUITO	Valore catastale	0,00	0,00	AGENZIA FORESTALE REGIONALE	
28930	TERRENI AGRICOLI	1.2.2.02.13.01.001	Indisponibile	181	17	19.590	PG	CITTA' DI CASTELLO		No	10/07/1975	TRASFERIMENTO A TITOLO GRATUITO	Valore catastale	1.314,63	0,00	AGENZIA FORESTALE REGIONALE	
28931	TERRENI AGRICOLI	1.2.2.02.13.01.001	Indisponibile	181	19	190	PG	CITTA' DI CASTELLO		No	10/07/1975	TRASFERIMENTO A TITOLO GRATUITO	Valore catastale	87,75	0,00	AGENZIA FORESTALE REGIONALE	
28932	TERRENI AGRICOLI	1.2.2.02.13.01.001	Indisponibile	181	20	4.270	PG	CITTA' DI CASTELLO		No	10/07/1975	TRASFERIMENTO A TITOLO GRATUITO	Valore catastale	1.971,13	0,00	AGENZIA FORESTALE REGIONALE	
28933	TERRENI AGRICOLI	1.2.2.02.13.01.001	Indisponibile	181	21	2.870	PG	CITTA' DI CASTELLO		No	10/07/1975	TRASFERIMENTO A TITOLO GRATUITO	Valore catastale	193,38	0,00	AGENZIA FORESTALE REGIONALE	
28934	TERRENI AGRICOLI	1.2.2.02.13.01.001	Indisponibile	181	22	3.040	PG	CITTA' DI CASTELLO		No	10/07/1975	TRASFERIMENTO A TITOLO GRATUITO	Valore catastale	1.404,00	0,00	AGENZIA FORESTALE REGIONALE	
28935	TERRENI AGRICOLI	1.2.2.02.13.01.001	Indisponibile	181	23	12.930	PG	CITTA' DI CASTELLO		No	10/07/1975	TRASFERIMENTO A TITOLO GRATUITO	Valore catastale	4.340,38	0,00	AGENZIA FORESTALE REGIONALE	

Sviluppamaria S.p.A.

PATRIMONIO IMMOBILIARE REGIONE UMBRIA
 Prospetto Terreni al 31/12/2021

Numero Matricola (da sistema informativo)	Classificazione secondo il piano dei conti dello Stato Patrimoniale in base al D.lgs. 118/2011 (Descrizione)	Classificazione secondo il piano dei conti dello Stato Patrimoniale in base al D.lgs. 118/2011 (Codice)	Classificazione ai sensi del codice civile (demaniale/affidatario/alt., indisponibile)	Foglio	Particella	Superficie mq	Provincia	Comune	Località	Bene soggetto ad ammortamento	Data di acquisizione	Modalità di acquisizione	Criterio di valutazione secondo i principi del D.lgs. 118/2011	Valore dell'immobile secondo il D.lgs. 118/2011 al 31/12/2021 (euro)	Differenza (+, -) al 31/12/2021 (euro)	Ente Gestore	Note
26936	TERRENI AGRICOLI	1.2.2.02.13.01.001	Indisponibile	182	1	8.850	PG	CITTA' DI CASTELLO		No	26/05/1986	TRASFERIMENTO A TITOLO GRATUITO	Valore catastale	966,25	0,00	AGENZIA FORESTALE REGIONALE	
26937	TERRENI AGRICOLI	1.2.2.02.13.01.001	Indisponibile	182	2	4.010	PG	CITTA' DI CASTELLO		No	26/05/1986	TRASFERIMENTO A TITOLO GRATUITO	Valore catastale	269,75	0,00	AGENZIA FORESTALE REGIONALE	
26938	TERRENI AGRICOLI	1.2.2.02.13.01.001	Indisponibile	182	3	14.290	PG	CITTA' DI CASTELLO		No	26/05/1986	TRASFERIMENTO A TITOLO GRATUITO	Valore catastale	958,75	0,00	AGENZIA FORESTALE REGIONALE	
26939	TERRENI AGRICOLI	1.2.2.02.13.01.001	Indisponibile	182	4	30.170	PG	CITTA' DI CASTELLO		No	26/05/1986	TRASFERIMENTO A TITOLO GRATUITO	Valore catastale	3.292,25	0,00	AGENZIA FORESTALE REGIONALE	
26940	TERRENI AGRICOLI	1.2.2.02.13.01.001	Indisponibile	182	5	4.590	PG	CITTA' DI CASTELLO		No	26/05/1986	TRASFERIMENTO A TITOLO GRATUITO	Valore catastale	308,75	0,00	AGENZIA FORESTALE REGIONALE	
26941	TERRENI AGRICOLI	1.2.2.02.13.01.001	Indisponibile	182	6	8.660	PG	CITTA' DI CASTELLO		No	26/05/1986	TRASFERIMENTO A TITOLO GRATUITO	Valore catastale	3.997,50	0,00	AGENZIA FORESTALE REGIONALE	
26942	TERRENI AGRICOLI	1.2.2.02.13.01.001	Indisponibile	182	7	107.510	PG	CITTA' DI CASTELLO		No	10/07/1975	TRASFERIMENTO A TITOLO GRATUITO	Valore catastale	11.729,25	0,00	AGENZIA FORESTALE REGIONALE	
26943	TERRENI AGRICOLI	1.2.2.02.13.01.001	Indisponibile	182	8	1.750	PG	CITTA' DI CASTELLO		No	10/07/1975	TRASFERIMENTO A TITOLO GRATUITO	Valore catastale	190,13	0,00	AGENZIA FORESTALE REGIONALE	
26944	TERRENI AGRICOLI	1.2.2.02.13.01.001	Indisponibile	182	9	25.140	PG	CITTA' DI CASTELLO		No	26/05/1986	TRASFERIMENTO A TITOLO GRATUITO	Valore catastale	3.027,38	0,00	AGENZIA FORESTALE REGIONALE	
26945	TERRENI AGRICOLI	1.2.2.02.13.01.001	Indisponibile	182	10	14.980	PG	CITTA' DI CASTELLO		No	26/05/1986	TRASFERIMENTO A TITOLO GRATUITO	Valore catastale	1.631,50	0,00	AGENZIA FORESTALE REGIONALE	
26946	TERRENI AGRICOLI	1.2.2.02.13.01.001	Indisponibile	182	11	10.070	PG	CITTA' DI CASTELLO		No	26/05/1986	TRASFERIMENTO A TITOLO GRATUITO	Valore catastale	3.380,00	0,00	AGENZIA FORESTALE REGIONALE	
26947	TERRENI AGRICOLI	1.2.2.02.13.01.001	Indisponibile	182	12	2.130	PG	CITTA' DI CASTELLO		No	26/05/1986	TRASFERIMENTO A TITOLO GRATUITO	Valore catastale	536,25	0,00	AGENZIA FORESTALE REGIONALE	
26948	TERRENI AGRICOLI	1.2.2.02.13.01.001	Indisponibile	182	13	25.140	PG	CITTA' DI CASTELLO		No	10/07/1975	TRASFERIMENTO A TITOLO GRATUITO	Valore catastale	2.525,25	0,00	AGENZIA FORESTALE REGIONALE	
26949	TERRENI AGRICOLI	1.2.2.02.13.01.001	Indisponibile	182	14	117.580	PG	CITTA' DI CASTELLO		No	10/07/1975	TRASFERIMENTO A TITOLO GRATUITO	Valore catastale	7.892,63	0,00	AGENZIA FORESTALE REGIONALE	
26950	TERRENI AGRICOLI	1.2.2.02.13.01.001	Indisponibile	182	15	7.660	PG	CITTA' DI CASTELLO		No	10/07/1975	TRASFERIMENTO A TITOLO GRATUITO	Valore catastale	856,25	0,00	AGENZIA FORESTALE REGIONALE	
26951	TERRENI AGRICOLI	1.2.2.02.13.01.001	Indisponibile	182	16	101.540	PG	CITTA' DI CASTELLO		No	10/07/1975	TRASFERIMENTO A TITOLO GRATUITO	Valore catastale	11.077,63	0,00	AGENZIA FORESTALE REGIONALE	
26952	TERRENI AGRICOLI	1.2.2.02.13.01.001	Indisponibile	182	17	91.520	PG	CITTA' DI CASTELLO		No	26/05/1986	TRASFERIMENTO A TITOLO GRATUITO	Valore catastale	9.985,63	0,00	AGENZIA FORESTALE REGIONALE	Validazione rogatoria anno 2018
26953	TERRENI AGRICOLI	1.2.2.02.13.01.001	Indisponibile	182	18	17.800	PG	CITTA' DI CASTELLO		No	10/07/1975	TRASFERIMENTO A TITOLO GRATUITO	Valore catastale	1.941,88	0,00	AGENZIA FORESTALE REGIONALE	
26954	TERRENI AGRICOLI	1.2.2.02.13.01.001	Indisponibile	182	19	4.980	PG	CITTA' DI CASTELLO		No	10/07/1975	TRASFERIMENTO A TITOLO GRATUITO	Valore catastale	542,75	0,00	AGENZIA FORESTALE REGIONALE	
26955	TERRENI AGRICOLI	1.2.2.02.13.01.001	Indisponibile	182	20	4.450	PG	CITTA' DI CASTELLO		No	26/05/1986	TRASFERIMENTO A TITOLO GRATUITO	Valore catastale	37,38	0,00	AGENZIA FORESTALE REGIONALE	
26956	TERRENI AGRICOLI	1.2.2.02.13.01.001	Indisponibile	182	21	36.500	PG	CITTA' DI CASTELLO		No	10/07/1975	TRASFERIMENTO A TITOLO GRATUITO	Valore catastale	323,38	0,00	AGENZIA FORESTALE REGIONALE	

Sviluppameta S.p.A.

PATRIMONIO IMMOBILIARE REGIONE UMBRIA
 Prospetto Terreni al 31/12/2021

Numero Matri. (da sistema informativo)	Classificazione secondo il piano dei conti dello Stato Patrimoniale in base al D.lgs. 118/2011 (Descrizione)	Classificazione secondo il piano dei conti dello Stato Patrimoniale in base al D.lgs. 118/2011 (Codice)	Classificazione ai sensi del codice civile (demaniale/affidatario/irp, indisponibile)	Foglio	Particella	Superficie mq	Provincia	Comune	Località	Bene soggetto ad ammortamento	Data di acquisizione	Modalità di acquisizione	Criterio di valutazione secondo i principi del D.lgs. 118/2011	Valore dell'immobile secondo il D.lgs. 118/2011 al 31/12/2021 (euro)	Valore dell'immobile secondo il D.lgs. 118/2011 al 31/12/2020 (euro)	Differenziale al 31/12/2020 e 2021	Ente Gestore	Note
28957	TERRENI AGRICOLI	1.2.2.02.13.01.001	Indisponibile	182	22	76.750	PG	CITTA' DI CASTELLO		No	10/07/1975	TRASFERIMENTO A TITOLO GRATUITO	Valore catastale	8.591,38	8.591,38	0,00	AGENZIA FORESTALE REGIONALE	
28958	TERRENI AGRICOLI	1.2.2.02.13.01.001	Indisponibile	182	23	31.150	PG	CITTA' DI CASTELLO		No	10/07/1975	TRASFERIMENTO A TITOLO GRATUITO	Valore catastale	1.306,50	1.306,50	0,00	AGENZIA FORESTALE REGIONALE	
28959	TERRENI AGRICOLI	1.2.2.02.13.01.001	Indisponibile	182	24	3.310	PG	CITTA' DI CASTELLO		No	28/05/1980	TRASFERIMENTO A TITOLO GRATUITO	Valore catastale	1.111,50	1.111,50	0,00	AGENZIA FORESTALE REGIONALE	
28960	TERRENI AGRICOLI	1.2.2.02.13.01.001	Indisponibile	182	25	2.440	PG	CITTA' DI CASTELLO		No	28/05/1980	TRASFERIMENTO A TITOLO GRATUITO	Valore catastale	1.126,13	1.126,13	0,00	AGENZIA FORESTALE REGIONALE	
28961	TERRENI AGRICOLI	1.2.2.02.13.01.001	Indisponibile	182	26	900	PG	CITTA' DI CASTELLO		No	28/05/1980	TRASFERIMENTO A TITOLO GRATUITO	Valore catastale	113,75	113,75	0,00	AGENZIA FORESTALE REGIONALE	
28962	TERRENI AGRICOLI	1.2.2.02.13.01.001	Indisponibile	182	27	23.400	PG	CITTA' DI CASTELLO		No	28/05/1980	TRASFERIMENTO A TITOLO GRATUITO	Valore catastale	10.801,38	10.801,38	0,00	AGENZIA FORESTALE REGIONALE	
28963	TERRENI AGRICOLI	1.2.2.02.13.01.001	Indisponibile	182	29	720	PG	CITTA' DI CASTELLO		No	10/07/1975	TRASFERIMENTO A TITOLO GRATUITO	Valore catastale	60,13	60,13	0,00	AGENZIA FORESTALE REGIONALE	
28964	TERRENI AGRICOLI	1.2.2.02.13.01.001	Indisponibile	182	30	16.940	PG	CITTA' DI CASTELLO		No	10/07/1975	TRASFERIMENTO A TITOLO GRATUITO	Valore catastale	7.819,50	7.819,50	0,00	AGENZIA FORESTALE REGIONALE	
28965	TERRENI AGRICOLI	1.2.2.02.13.01.001	Indisponibile	182	31	41.940	PG	CITTA' DI CASTELLO		No	10/07/1975	TRASFERIMENTO A TITOLO GRATUITO	Valore catastale	2.816,13	2.816,13	0,00	AGENZIA FORESTALE REGIONALE	
28966	TERRENI AGRICOLI	1.2.2.02.13.01.001	Indisponibile	182	32	14.570	PG	CITTA' DI CASTELLO		No	28/05/1980	TRASFERIMENTO A TITOLO GRATUITO	Valore catastale	6.725,88	6.725,88	0,00	AGENZIA FORESTALE REGIONALE	
28967	TERRENI AGRICOLI	1.2.2.02.13.01.001	Indisponibile	182	33	2.520	PG	CITTA' DI CASTELLO		No	10/07/1975	TRASFERIMENTO A TITOLO GRATUITO	Valore catastale	1.163,50	1.163,50	0,00	AGENZIA FORESTALE REGIONALE	
28968	TERRENI AGRICOLI	1.2.2.02.13.01.001	Indisponibile	182	34	1.560	PG	CITTA' DI CASTELLO		No	28/05/1980	TRASFERIMENTO A TITOLO GRATUITO	Valore catastale	144,63	144,63	0,00	AGENZIA FORESTALE REGIONALE	
28969	TERRENI AGRICOLI	1.2.2.02.13.01.001	Indisponibile	182	35	3.750	PG	CITTA' DI CASTELLO		No	28/05/1980	TRASFERIMENTO A TITOLO GRATUITO	Valore catastale	1.730,63	1.730,63	0,00	AGENZIA FORESTALE REGIONALE	
28970	TERRENI AGRICOLI	1.2.2.02.13.01.001	Indisponibile	182	36	1.320	PG	CITTA' DI CASTELLO		No	28/05/1980	TRASFERIMENTO A TITOLO GRATUITO	Valore catastale	600,38	600,38	0,00	AGENZIA FORESTALE REGIONALE	
28971	TERRENI AGRICOLI	1.2.2.02.13.01.001	Indisponibile	183	1	2.460	PG	CITTA' DI CASTELLO		No	28/05/1980	TRASFERIMENTO A TITOLO GRATUITO	Valore catastale	1.135,88	1.135,88	0,00	AGENZIA FORESTALE REGIONALE	
28972	TERRENI AGRICOLI	1.2.2.02.13.01.001	Indisponibile	183	2	30.800	PG	CITTA' DI CASTELLO		No	28/05/1980	TRASFERIMENTO A TITOLO GRATUITO	Valore catastale	16.800,88	16.800,88	0,00	AGENZIA FORESTALE REGIONALE	
28973	TERRENI AGRICOLI	1.2.2.02.13.01.001	Indisponibile	183	3	21.800	PG	CITTA' DI CASTELLO		No	10/07/1975	TRASFERIMENTO A TITOLO GRATUITO	Valore catastale	1.470,63	1.470,63	0,00	AGENZIA FORESTALE REGIONALE	Validazione rogatoria anno 2018
28974	TERRENI AGRICOLI	1.2.2.02.13.01.001	Indisponibile	183	4	1.360	PG	CITTA' DI CASTELLO		No	28/05/1980	TRASFERIMENTO A TITOLO GRATUITO	Valore catastale	637,00	637,00	0,00	AGENZIA FORESTALE REGIONALE	
28975	TERRENI AGRICOLI	1.2.2.02.13.01.001	Indisponibile	183	5	31.710	PG	CITTA' DI CASTELLO		No	28/05/1980	TRASFERIMENTO A TITOLO GRATUITO	Valore catastale	14.636,38	14.636,38	0,00	AGENZIA FORESTALE REGIONALE	
28976	TERRENI AGRICOLI	1.2.2.02.13.01.001	Indisponibile	183	6	10.560	PG	CITTA' DI CASTELLO		No	28/05/1980	TRASFERIMENTO A TITOLO GRATUITO	Valore catastale	4.875,00	4.875,00	0,00	AGENZIA FORESTALE REGIONALE	
28977	TERRENI AGRICOLI	1.2.2.02.13.01.001	Indisponibile	183	7	7.950	PG	CITTA' DI CASTELLO		No	28/05/1980	TRASFERIMENTO A TITOLO GRATUITO	Valore catastale	1.001,00	1.001,00	0,00	AGENZIA FORESTALE REGIONALE	

Sviluppameta S.p.A.

PATRIMONIO IMMOBILIARE REGIONE UMBRIA
Prospetto Terreni al 31/12/2021

Numero Matricola (da sistema informativo)	Classificazione secondo il piano dei conti dello Stato Patrimoniale in base al D.lgs. 118/2011 (Descrizione)	Classificazione secondo il piano dei conti dello Stato Patrimoniale in base al D.lgs. 118/2011 (Codice)	Classificazione ai sensi del codice civile (demaniale/affidatario/alt., indisponibile)	Foglio	Particella	Superficie mq	Provincia	Comune	Località	Bene soggetto ad ammortamento	Data di acquisizione	Modalità di acquisizione	Criterio di valutazione secondo principi del D.lgs. 118/2011	Valore dell'immobile secondo D.lgs. 118/2011 al 31/12/2021 (euro)	Differenza (+/-) tra il 31/12/2021 e il 31/12/2020 (+/-)	Ente Gestore	Note
26876	TERRENI AGRICOLI	1.2.2.02.13.01.001	Indisponibile	183	8	47.700	PG	CITTA' DI CASTELLO		No	10/07/1975	TRASFERIMENTO A TITOLO GRATUITO	Valore catastale	7.606,63	0,00	AGENZIA FORESTALE REGIONALE	
26879	TERRENI AGRICOLI	1.2.2.02.13.01.001	Indisponibile	183	9	23.960	PG	CITTA' DI CASTELLO		No	28/05/1980	TRASFERIMENTO A TITOLO GRATUITO	Valore catastale	10.874,50	0,00	AGENZIA FORESTALE REGIONALE	
26880	TERRENI AGRICOLI	1.2.2.02.13.01.001	Indisponibile	183	10	3.030	PG	CITTA' DI CASTELLO		No	28/05/1980	TRASFERIMENTO A TITOLO GRATUITO	Valore catastale	1.399,13	0,00	AGENZIA FORESTALE REGIONALE	
26881	TERRENI AGRICOLI	1.2.2.02.13.01.001	Indisponibile	183	11	36.410	PG	CITTA' DI CASTELLO		No	28/05/1980	TRASFERIMENTO A TITOLO GRATUITO	Valore catastale	2.444,00	0,00	AGENZIA FORESTALE REGIONALE	
26882	TERRENI AGRICOLI	1.2.2.02.13.01.001	Indisponibile	183	12	5.990	PG	CITTA' DI CASTELLO		No	28/05/1980	TRASFERIMENTO A TITOLO GRATUITO	Valore catastale	2.990,50	0,00	AGENZIA FORESTALE REGIONALE	
26883	TERRENI AGRICOLI	1.2.2.02.13.01.001	Indisponibile	183	13	210	PG	CITTA' DI CASTELLO		No	28/05/1980	TRASFERIMENTO A TITOLO GRATUITO	Valore catastale	14,63	0,00	AGENZIA FORESTALE REGIONALE	
26884	TERRENI AGRICOLI	1.2.2.02.13.01.001	Indisponibile	183	14	7.030	PG	CITTA' DI CASTELLO		No	28/05/1980	TRASFERIMENTO A TITOLO GRATUITO	Valore catastale	886,63	0,00	AGENZIA FORESTALE REGIONALE	
26885	TERRENI AGRICOLI	1.2.2.02.13.01.001	Indisponibile	183	15	8.980	PG	CITTA' DI CASTELLO		No	28/05/1980	TRASFERIMENTO A TITOLO GRATUITO	Valore catastale	4.145,38	0,00	AGENZIA FORESTALE REGIONALE	
26886	TERRENI AGRICOLI	1.2.2.02.13.01.001	Indisponibile	183	16	3.920	PG	CITTA' DI CASTELLO		No	28/05/1980	TRASFERIMENTO A TITOLO GRATUITO	Valore catastale	1.806,63	0,00	AGENZIA FORESTALE REGIONALE	
26887	TERRENI AGRICOLI	1.2.2.02.13.01.001	Indisponibile	183	17	2.150	PG	CITTA' DI CASTELLO		No	28/05/1980	TRASFERIMENTO A TITOLO GRATUITO	Valore catastale	271,38	0,00	AGENZIA FORESTALE REGIONALE	
26888	TERRENI AGRICOLI	1.2.2.02.13.01.001	Indisponibile	183	18	13.250	PG	CITTA' DI CASTELLO		No	28/05/1980	TRASFERIMENTO A TITOLO GRATUITO	Valore catastale	4.447,63	0,00	AGENZIA FORESTALE REGIONALE	
26889	TERRENI AGRICOLI	1.2.2.02.13.01.001	Indisponibile	183	19	10.370	PG	CITTA' DI CASTELLO		No	28/05/1980	TRASFERIMENTO A TITOLO GRATUITO	Valore catastale	4.787,25	0,00	AGENZIA FORESTALE REGIONALE	
26890	TERRENI AGRICOLI	1.2.2.02.13.01.001	Indisponibile	183	20	410	PG	CITTA' DI CASTELLO		No	28/05/1980	TRASFERIMENTO A TITOLO GRATUITO	Valore catastale	45,50	0,00	AGENZIA FORESTALE REGIONALE	
26891	TERRENI AGRICOLI	1.2.2.02.13.01.001	Indisponibile	183	21	98.890	PG	CITTA' DI CASTELLO		No	28/05/1980	TRASFERIMENTO A TITOLO GRATUITO	Valore catastale	46.089,88	0,00	AGENZIA FORESTALE REGIONALE	
26892	TERRENI AGRICOLI	1.2.2.02.13.01.001	Indisponibile	183	22	2.020	PG	CITTA' DI CASTELLO		No	28/05/1980	TRASFERIMENTO A TITOLO GRATUITO	Valore catastale	134,88	0,00	AGENZIA FORESTALE REGIONALE	
26893	TERRENI AGRICOLI	1.2.2.02.13.01.001	Indisponibile	183	23	710	PG	CITTA' DI CASTELLO		No	28/05/1980	TRASFERIMENTO A TITOLO GRATUITO	Valore catastale	89,38	0,00	AGENZIA FORESTALE REGIONALE	
26894	TERRENI AGRICOLI	1.2.2.02.13.01.001	Indisponibile	183	24	4.170	PG	CITTA' DI CASTELLO		No	28/05/1980	TRASFERIMENTO A TITOLO GRATUITO	Valore catastale	524,88	0,00	AGENZIA FORESTALE REGIONALE	
26895	TERRENI AGRICOLI	1.2.2.02.13.01.001	Indisponibile	183	25	5.120	PG	CITTA' DI CASTELLO		No	28/05/1980	TRASFERIMENTO A TITOLO GRATUITO	Valore catastale	1.286,63	0,00	AGENZIA FORESTALE REGIONALE	
26896	TERRENI AGRICOLI	1.2.2.02.13.01.001	Indisponibile	183	26	6.390	PG	CITTA' DI CASTELLO		No	10/07/1975	TRASFERIMENTO A TITOLO GRATUITO	Valore catastale	429,00	0,00	AGENZIA FORESTALE REGIONALE	
26897	TERRENI AGRICOLI	1.2.2.02.13.01.001	Indisponibile	183	28	7.650	PG	CITTA' DI CASTELLO		No	28/05/1980	TRASFERIMENTO A TITOLO GRATUITO	Valore catastale	1.818,38	0,00	AGENZIA FORESTALE REGIONALE	
26898	TERRENI AGRICOLI	1.2.2.02.13.01.001	Indisponibile	183	29	8.920	PG	CITTA' DI CASTELLO		No	28/05/1980	TRASFERIMENTO A TITOLO GRATUITO	Valore catastale	599,63	0,00	AGENZIA FORESTALE REGIONALE	

Sviluppamaria S.p.A.

PATRIMONIO IMMOBILIARE REGIONE UMBRIA
 Prospetto Terreni al 31/12/2021

Numero di Matricola (da sistema informativo)	Classificazione secondo il piano dei conti dello Stato Patrimoniale in base al D.lgs. 118/2011 (Descrizione)	Classificazione secondo il piano dei conti dello Stato Patrimoniale in base al D.lgs. 118/2011 (Codice)	Classificazione ai sensi del codice civile (demaniale/rispondi- bile, indisponibile)	Foglio	Particella	Superficie mq	Provincia	Comune	Località	Bene soggetto ad ammortamento	Data di acquisizione	Modalità di acquisizione	Criterio di valutazione secondo i principi del D.lgs. 118/2011	Valore dell'immobile secondo il D.lgs. 118/2011 al 31/12/2021 (euro)	Valore dell'immobile secondo il D.lgs. 118/2011 al 31/12/2020 (euro)	Differenziale al 31/12/2021 al 31/12/2020 (euro)	Ente Gestore	Note
26999	TERRENI AGRICOLI	1.2.2.02.13.01.001	Indisponibile	183	30	1.600	PG	CITTA' DI CASTELLO		No	26/05/1986	TRASFERIMENTO A TITOLO GRATUITO	Valore catastale	201,50	201,50	0,00	AGENZIA FORESTALE REGIONALE	
27000	TERRENI AGRICOLI	1.2.2.02.13.01.001	Indisponibile	183	31	2.380	PG	CITTA' DI CASTELLO		No	26/05/1986	TRASFERIMENTO A TITOLO GRATUITO	Valore catastale	601,25	601,25	0,00	AGENZIA FORESTALE REGIONALE	
27001	TERRENI AGRICOLI	1.2.2.02.13.01.001	Indisponibile	183	32	7.040	PG	CITTA' DI CASTELLO		No	26/05/1986	TRASFERIMENTO A TITOLO GRATUITO	Valore catastale	3.250,00	3.250,00	0,00	AGENZIA FORESTALE REGIONALE	
27002	TERRENI AGRICOLI	1.2.2.02.13.01.001	Indisponibile	183	33	1.240	PG	CITTA' DI CASTELLO		No	26/05/1986	TRASFERIMENTO A TITOLO GRATUITO	Valore catastale	416,00	416,00	0,00	AGENZIA FORESTALE REGIONALE	
27003	TERRENI AGRICOLI	1.2.2.02.13.01.001	Indisponibile	183	34	36.660	PG	CITTA' DI CASTELLO		No	26/05/1986	TRASFERIMENTO A TITOLO GRATUITO	Valore catastale	12.306,13	12.306,13	0,00	AGENZIA FORESTALE REGIONALE	
27004	TERRENI AGRICOLI	1.2.2.02.13.01.001	Indisponibile	183	35	28.850	PG	CITTA' DI CASTELLO		No	26/05/1986	TRASFERIMENTO A TITOLO GRATUITO	Valore catastale	13.316,88	13.316,88	0,00	AGENZIA FORESTALE REGIONALE	
27005	TERRENI AGRICOLI	1.2.2.02.13.01.001	Indisponibile	183	36	14.870	PG	CITTA' DI CASTELLO		No	10/07/1975	TRASFERIMENTO A TITOLO GRATUITO	Valore catastale	6.864,00	6.864,00	0,00	AGENZIA FORESTALE REGIONALE	
27006	TERRENI AGRICOLI	1.2.2.02.13.01.001	Indisponibile	183	37	580	PG	CITTA' DI CASTELLO		No	26/05/1986	TRASFERIMENTO A TITOLO GRATUITO	Valore catastale	63,38	63,38	0,00	AGENZIA FORESTALE REGIONALE	
27007	TERRENI AGRICOLI	1.2.2.02.13.01.001	Indisponibile	183	38	280	PG	CITTA' DI CASTELLO		No	26/05/1986	TRASFERIMENTO A TITOLO GRATUITO	Valore catastale	19,50	19,50	0,00	AGENZIA FORESTALE REGIONALE	
27008	TERRENI AGRICOLI	1.2.2.02.13.01.001	Indisponibile	183	39	2.830	PG	CITTA' DI CASTELLO		No	26/05/1986	TRASFERIMENTO A TITOLO GRATUITO	Valore catastale	518,38	518,38	0,00	AGENZIA FORESTALE REGIONALE	
27009	TERRENI AGRICOLI	1.2.2.02.13.01.001	Indisponibile	183	41	580	PG	CITTA' DI CASTELLO		No	26/05/1986	TRASFERIMENTO A TITOLO GRATUITO	Valore catastale	186,88	186,88	0,00	AGENZIA FORESTALE REGIONALE	
27010	TERRENI AGRICOLI	1.2.2.02.13.01.001	Indisponibile	183	42	1.120	PG	CITTA' DI CASTELLO		No	26/05/1986	TRASFERIMENTO A TITOLO GRATUITO	Valore catastale	375,38	375,38	0,00	AGENZIA FORESTALE REGIONALE	Validazione egisdata anno 2018
27011	TERRENI AGRICOLI	1.2.2.02.13.01.001	Indisponibile	183	44	7.770	PG	CITTA' DI CASTELLO		No	26/05/1986	TRASFERIMENTO A TITOLO GRATUITO	Valore catastale	130,00	130,00	0,00	AGENZIA FORESTALE REGIONALE	
27012	TERRENI AGRICOLI	1.2.2.02.13.01.001	Indisponibile	183	45	460	PG	CITTA' DI CASTELLO		No	10/07/1975	TRASFERIMENTO A TITOLO GRATUITO	Valore catastale	212,88	212,88	0,00	AGENZIA FORESTALE REGIONALE	
27013	TERRENI AGRICOLI	1.2.2.02.13.01.001	Indisponibile	183	46	5.590	PG	CITTA' DI CASTELLO		No	10/07/1975	TRASFERIMENTO A TITOLO GRATUITO	Valore catastale	94,25	94,25	0,00	AGENZIA FORESTALE REGIONALE	
27014	TERRENI AGRICOLI	1.2.2.02.13.01.001	Indisponibile	183	47	103.180	PG	CITTA' DI CASTELLO		No	26/05/1986	TRASFERIMENTO A TITOLO GRATUITO	Valore catastale	11.256,38	11.256,38	0,00	AGENZIA FORESTALE REGIONALE	
27015	TERRENI AGRICOLI	1.2.2.02.13.01.001	Indisponibile	183	48	15.420	PG	CITTA' DI CASTELLO		No	26/05/1986	TRASFERIMENTO A TITOLO GRATUITO	Valore catastale	4.738,50	4.738,50	0,00	AGENZIA FORESTALE REGIONALE	
27016	TERRENI AGRICOLI	1.2.2.02.13.01.001	Indisponibile	183	49	14.520	PG	CITTA' DI CASTELLO		No	26/05/1986	TRASFERIMENTO A TITOLO GRATUITO	Valore catastale	6.701,50	6.701,50	0,00	AGENZIA FORESTALE REGIONALE	
27017	TERRENI AGRICOLI	1.2.2.02.13.01.001	Indisponibile	183	50	430	PG	CITTA' DI CASTELLO		No	26/05/1986	TRASFERIMENTO A TITOLO GRATUITO	Valore catastale	108,88	108,88	0,00	AGENZIA FORESTALE REGIONALE	
27018	TERRENI AGRICOLI	1.2.2.02.13.01.001	Indisponibile	183	51	7.680	PG	CITTA' DI CASTELLO		No	26/05/1986	TRASFERIMENTO A TITOLO GRATUITO	Valore catastale	3.545,75	3.545,75	0,00	AGENZIA FORESTALE REGIONALE	
27019	TERRENI AGRICOLI	1.2.2.02.13.01.001	Indisponibile	183	52	103.480	PG	CITTA' DI CASTELLO		No	10/07/1975	TRASFERIMENTO A TITOLO GRATUITO	Valore catastale	6.946,88	6.946,88	0,00	AGENZIA FORESTALE REGIONALE	

Sviluppamare S.p.A.

PATRIMONIO IMMOBILIARE REGIONE UMBRIA
 Prospetto Terreni al 31/12/2021

Numero Matricola (da sistema informativo)	Classificazione secondo il piano dei conti dello Stato Patrimoniale in base al D.lgs. 118/2011 (Descrizione)	Classificazione secondo il piano dei conti dello Stato Patrimoniale in base al D.lgs. 118/2011 (Codice)	Classificazione ai sensi del codice civile (demaniale/affidatario/irp, indisponibile)	Foglio	Particella	Superficie mq	Provincia	Comune	Località	Bene soggetto ad ammortamento	Data di acquisizione	Modalità di acquisizione	Criterio di valutazione secondo i principi del D.lgs. 118/2011	Valore dell'immobile secondo il D.lgs. 118/2021 al 31/12/2021 (euro)	Valore dell'immobile secondo il D.lgs. 118/2011 al 31/12/2020 (euro)	Differenza (+, -) al 31/12/2021 al 31/12/2020	Ente Gestore	Note
27020	TERRENI AGRICOLI	1.2.2.02.13.01.001	Indisponibile	183	53	15.290	PG	CITTA' DI CASTELLO		No	10/07/1975	TRASFERIMENTO A TITOLO GRATUITO	Valore catastale	641,88	641,88	0,00	AGENZIA FORESTALE REGIONALE	
27021	TERRENI AGRICOLI	1.2.2.02.13.01.001	Indisponibile	183	54	6.470	PG	CITTA' DI CASTELLO		No	10/07/1975	TRASFERIMENTO A TITOLO GRATUITO	Valore catastale	433,88	433,88	0,00	AGENZIA FORESTALE REGIONALE	
27022	TERRENI AGRICOLI	1.2.2.02.13.01.001	Indisponibile	183	55	19.070	PG	CITTA' DI CASTELLO		No	10/07/1975	TRASFERIMENTO A TITOLO GRATUITO	Valore catastale	320,13	320,13	0,00	AGENZIA FORESTALE REGIONALE	
27023	TERRENI AGRICOLI	1.2.2.02.13.01.001	Indisponibile	184	44	380	PG	CITTA' DI CASTELLO		No	28/05/1980	TRASFERIMENTO A TITOLO GRATUITO	Valore catastale	16,25	16,25	0,00	AGENZIA FORESTALE REGIONALE	
27024	TERRENI AGRICOLI	1.2.2.02.13.01.001	Indisponibile	184	46	730	PG	CITTA' DI CASTELLO		No	28/05/1980	TRASFERIMENTO A TITOLO GRATUITO	Valore catastale	66,63	66,63	0,00	AGENZIA FORESTALE REGIONALE	
27025	TERRENI AGRICOLI	1.2.2.02.13.01.001	Indisponibile	184	53	4.880	PG	CITTA' DI CASTELLO		No	28/05/1980	TRASFERIMENTO A TITOLO GRATUITO	Valore catastale	453,38	453,38	0,00	AGENZIA FORESTALE REGIONALE	
27026	TERRENI AGRICOLI	1.2.2.02.13.01.001	Indisponibile	184	54	12.070	PG	CITTA' DI CASTELLO		No	28/05/1980	TRASFERIMENTO A TITOLO GRATUITO	Valore catastale	2.432,63	2.432,63	0,00	AGENZIA FORESTALE REGIONALE	
27027	TERRENI AGRICOLI	1.2.2.02.13.01.001	Indisponibile	184	55	4.880	PG	CITTA' DI CASTELLO		No	28/05/1980	TRASFERIMENTO A TITOLO GRATUITO	Valore catastale	533,00	533,00	0,00	AGENZIA FORESTALE REGIONALE	
27028	TERRENI AGRICOLI	1.2.2.02.13.01.001	Indisponibile	184	56	9.060	PG	CITTA' DI CASTELLO		No	28/05/1980	TRASFERIMENTO A TITOLO GRATUITO	Valore catastale	4.195,75	4.195,75	0,00	AGENZIA FORESTALE REGIONALE	
27029	TERRENI AGRICOLI	1.2.2.02.13.01.001	Indisponibile	184	59	250	PG	CITTA' DI CASTELLO		No	28/05/1980	TRASFERIMENTO A TITOLO GRATUITO	Valore catastale	53,63	53,63	0,00	AGENZIA FORESTALE REGIONALE	
27030	TERRENI AGRICOLI	1.2.2.02.13.01.001	Indisponibile	184	60	15.540	PG	CITTA' DI CASTELLO		No	28/05/1980	TRASFERIMENTO A TITOLO GRATUITO	Valore catastale	1.956,50	1.956,50	0,00	AGENZIA FORESTALE REGIONALE	
27031	TERRENI AGRICOLI	1.2.2.02.13.01.001	Indisponibile	184	61	4.910	PG	CITTA' DI CASTELLO		No	28/05/1980	TRASFERIMENTO A TITOLO GRATUITO	Valore catastale	247,00	247,00	0,00	AGENZIA FORESTALE REGIONALE	
27032	TERRENI AGRICOLI	1.2.2.02.13.01.001	Indisponibile	184	62	4.810	PG	CITTA' DI CASTELLO		No	28/05/1980	TRASFERIMENTO A TITOLO GRATUITO	Valore catastale	2.219,75	2.219,75	0,00	AGENZIA FORESTALE REGIONALE	
27033	TERRENI AGRICOLI	1.2.2.02.13.01.001	Indisponibile	184	64	4.460	PG	CITTA' DI CASTELLO		No	28/05/1980	TRASFERIMENTO A TITOLO GRATUITO	Valore catastale	485,88	485,88	0,00	AGENZIA FORESTALE REGIONALE	
27034	TERRENI AGRICOLI	1.2.2.02.13.01.001	Indisponibile	184	65	8.350	PG	CITTA' DI CASTELLO		No	28/05/1980	TRASFERIMENTO A TITOLO GRATUITO	Valore catastale	2.102,75	2.102,75	0,00	AGENZIA FORESTALE REGIONALE	
27035	TERRENI AGRICOLI	1.2.2.02.13.01.001	Indisponibile	184	66	4.840	PG	CITTA' DI CASTELLO		No	28/05/1980	TRASFERIMENTO A TITOLO GRATUITO	Valore catastale	325,00	325,00	0,00	AGENZIA FORESTALE REGIONALE	
27036	TERRENI AGRICOLI	1.2.2.02.13.01.001	Indisponibile	184	68	40.050	PG	CITTA' DI CASTELLO		No	10/07/1975	TRASFERIMENTO A TITOLO GRATUITO	Valore catastale	2.689,38	2.689,38	0,00	AGENZIA FORESTALE REGIONALE	
27037	TERRENI AGRICOLI	1.2.2.02.13.01.001	Indisponibile	184	70	7.660	PG	CITTA' DI CASTELLO		No	28/05/1980	TRASFERIMENTO A TITOLO GRATUITO	Valore catastale	643,50	643,50	0,00	AGENZIA FORESTALE REGIONALE	
27038	TERRENI AGRICOLI	1.2.2.02.13.01.001	Indisponibile	184	71	1.110	PG	CITTA' DI CASTELLO		No	28/05/1980	TRASFERIMENTO A TITOLO GRATUITO	Valore catastale	121,88	121,88	0,00	AGENZIA FORESTALE REGIONALE	
27039	TERRENI AGRICOLI	1.2.2.02.13.01.001	Indisponibile	184	72	4.020	PG	CITTA' DI CASTELLO		No	28/05/1980	TRASFERIMENTO A TITOLO GRATUITO	Valore catastale	289,75	289,75	0,00	AGENZIA FORESTALE REGIONALE	
27040	TERRENI AGRICOLI	1.2.2.02.13.01.001	Indisponibile	184	76	5.920	PG	CITTA' DI CASTELLO		No	10/07/1975	TRASFERIMENTO A TITOLO GRATUITO	Valore catastale	546,00	546,00	0,00	AGENZIA FORESTALE REGIONALE	

Sviluppamaria S.p.A.

PATRIMONIO IMMOBILIARE REGIONE UMBRIA
Prospetto Terreni al 31/12/2021

Numero Matr. (da sistema informativo)	Classificazione secondo il piano dei conti dello Stato Patrimoniale in base al D.lgs. 118/2011 (Descrizione)	Classificazione secondo il piano dei conti dello Stato Patrimoniale in base al D.lgs. 118/2011 (Codice)	Classificazione ai sensi del codice civile (demaniale/affidato /in, indisponibile)	Foglio	Particella	Superficie mq	Provincia	Comune	Località	Bene soggetto ad ammortamento	Data di acquisizione	Modalità di acquisizione	Criterio di valutazione secondo i principi del D.lgs. 118/2011	Valore dell'immobile secondo il D.lgs. 118/2011 al 31/12/2021 (euro)	Differenza (+, -) al 31/12/2021 rispetto al 31/12/2020 (euro)	Ente Gestore	Note
27041	TERRENI AGRICOLI	1.2.2.02.13.01.001	Indisponibile	184	80	49.200	PG	CITTA' DI CASTELLO		No	10/07/1975	TRASFERIMENTO A TITOLO GRATUITO	Valore catastale	4.134,00	0,00	AGENZIA FORESTALE REGIONALE	
27042	TERRENI AGRICOLI	1.2.2.02.13.01.001	Indisponibile	184	81	3.200	PG	CITTA' DI CASTELLO		No	10/07/1975	TRASFERIMENTO A TITOLO GRATUITO	Valore catastale	288,13	0,00	AGENZIA FORESTALE REGIONALE	
27043	TERRENI AGRICOLI	1.2.2.02.13.01.001	Indisponibile	184	82	620	PG	CITTA' DI CASTELLO		No	10/07/1975	TRASFERIMENTO A TITOLO GRATUITO	Valore catastale	286,00	0,00	AGENZIA FORESTALE REGIONALE	
27044	TERRENI AGRICOLI	1.2.2.02.13.01.001	Indisponibile	184	83	10.740	PG	CITTA' DI CASTELLO		No	10/07/1975	TRASFERIMENTO A TITOLO GRATUITO	Valore catastale	1.171,63	0,00	AGENZIA FORESTALE REGIONALE	
27045	TERRENI AGRICOLI	1.2.2.02.13.01.001	Indisponibile	184	84	870	PG	CITTA' DI CASTELLO		No	10/07/1975	TRASFERIMENTO A TITOLO GRATUITO	Valore catastale	14,63	0,00	AGENZIA FORESTALE REGIONALE	
27046	TERRENI AGRICOLI	1.2.2.02.13.01.001	Indisponibile	184	85	2.540	PG	CITTA' DI CASTELLO		No	10/07/1975	TRASFERIMENTO A TITOLO GRATUITO	Valore catastale	212,88	0,00	AGENZIA FORESTALE REGIONALE	
27047	TERRENI AGRICOLI	1.2.2.02.13.01.001	Indisponibile	184	86	9.040	PG	CITTA' DI CASTELLO		No	28/05/1986	TRASFERIMENTO A TITOLO GRATUITO	Valore catastale	1.014,00	0,00	AGENZIA FORESTALE REGIONALE	
27048	TERRENI AGRICOLI	1.2.2.02.13.01.001	Indisponibile	184	87	9.870	PG	CITTA' DI CASTELLO		No	28/05/1986	TRASFERIMENTO A TITOLO GRATUITO	Valore catastale	4.556,50	0,00	AGENZIA FORESTALE REGIONALE	
27049	TERRENI AGRICOLI	1.2.2.02.13.01.001	Indisponibile	184	88	70.970	PG	CITTA' DI CASTELLO		No	10/07/1975	TRASFERIMENTO A TITOLO GRATUITO	Valore catastale	7.743,13	0,00	AGENZIA FORESTALE REGIONALE	
27050	TERRENI AGRICOLI	1.2.2.02.13.01.001	Indisponibile	184	89	6.100	PG	CITTA' DI CASTELLO		No	10/07/1975	TRASFERIMENTO A TITOLO GRATUITO	Valore catastale	2.816,13	0,00	AGENZIA FORESTALE REGIONALE	
27051	TERRENI AGRICOLI	1.2.2.02.13.01.001	Indisponibile	184	90	1.280	PG	CITTA' DI CASTELLO		No	10/07/1975	TRASFERIMENTO A TITOLO GRATUITO	Valore catastale	108,88	0,00	AGENZIA FORESTALE REGIONALE	
27052	TERRENI AGRICOLI	1.2.2.02.13.01.001	Indisponibile	184	91	54.300	PG	CITTA' DI CASTELLO		No	28/05/1986	TRASFERIMENTO A TITOLO GRATUITO	Valore catastale	5.924,75	0,00	AGENZIA FORESTALE REGIONALE	
27053	TERRENI AGRICOLI	1.2.2.02.13.01.001	Indisponibile	184	92	11.910	PG	CITTA' DI CASTELLO		No	28/05/1986	TRASFERIMENTO A TITOLO GRATUITO	Valore catastale	5.497,38	0,00	AGENZIA FORESTALE REGIONALE	
27054	TERRENI AGRICOLI	1.2.2.02.13.01.001	Indisponibile	185	26	2.050	PG	CITTA' DI CASTELLO		No	10/07/1975	TRASFERIMENTO A TITOLO GRATUITO	Valore catastale	188,50	0,00	AGENZIA FORESTALE REGIONALE	
27055	TERRENI AGRICOLI	1.2.2.02.13.01.001	Indisponibile	185	27	24.740	PG	CITTA' DI CASTELLO		No	10/07/1975	TRASFERIMENTO A TITOLO GRATUITO	Valore catastale	1.735,50	0,00	AGENZIA FORESTALE REGIONALE	
27056	TERRENI AGRICOLI	1.2.2.02.13.01.001	Indisponibile	185	28	2.070	PG	CITTA' DI CASTELLO		No	10/07/1975	TRASFERIMENTO A TITOLO GRATUITO	Valore catastale	173,88	0,00	AGENZIA FORESTALE REGIONALE	Validazione rogatoria anno 2018
27057	TERRENI AGRICOLI	1.2.2.02.13.01.001	Indisponibile	185	29	41.000	PG	CITTA' DI CASTELLO		No	10/07/1975	TRASFERIMENTO A TITOLO GRATUITO	Valore catastale	13.763,75	0,00	AGENZIA FORESTALE REGIONALE	
27058	TERRENI AGRICOLI	1.2.2.02.13.01.001	Indisponibile	185	30	250	PG	CITTA' DI CASTELLO		No	10/07/1975	TRASFERIMENTO A TITOLO GRATUITO	Valore catastale	9,75	0,00	AGENZIA FORESTALE REGIONALE	
27059	TERRENI AGRICOLI	1.2.2.02.13.01.001	Indisponibile	185	31	2.830	PG	CITTA' DI CASTELLO		No	10/07/1975	TRASFERIMENTO A TITOLO GRATUITO	Valore catastale	186,63	0,00	AGENZIA FORESTALE REGIONALE	
27060	TERRENI AGRICOLI	1.2.2.02.13.01.001	Indisponibile	185	32	4.520	PG	CITTA' DI CASTELLO		No	10/07/1975	TRASFERIMENTO A TITOLO GRATUITO	Valore catastale	2.086,50	0,00	AGENZIA FORESTALE REGIONALE	
27061	TERRENI AGRICOLI	1.2.2.02.13.01.001	Indisponibile	185	53	240	PG	CITTA' DI CASTELLO		No	10/07/1975	TRASFERIMENTO A TITOLO GRATUITO	Valore catastale	11,38	0,00	AGENZIA FORESTALE REGIONALE	

Sviluppameta S.p.A.

PATRIMONIO IMMOBILIARE REGIONE UMBRIA
 Prospetto Terreni al 31/12/2021

Numero di sistema informativo	Classificazione secondo il piano dei conti dello Stato Patrimoniale in base al D.lgs. 118/2011 (Descrizione)	Classificazione secondo il piano dei conti dello Stato Patrimoniale in base al D.lgs. 118/2011 (Codice)	Classificazione ai sensi del codice civile (demaniale/affidatario/irp, indisponibile)	Foglio	Particella	Superficie mq	Provincia	Comune	Località	Bene soggetto ad ammortamento	Data di acquisizione	Modalità di acquisizione	Criterio di valutazione secondo i principi del D.lgs. 118/2011	Valore dell'immobile secondo il D.lgs. 118/2011 al 31/12/2021 (euro)	Valore dell'immobile secondo il D.lgs. 118/2011 al 31/12/2020 (euro)	Differenza (+, -) al 31/12/2021 al 31/12/2020 (euro)	Ente Gestore	Note
27062	TERRENI AGRICOLI	1.2.2.02.13.01.001	Indisponibile	185	54	1.370	PG	CITTA' DI CASTELLO		No	10/07/1975	TRASFERIMENTO A TITOLO GRATUITO	Valore catastale	56,88	56,88	0,00	AGENZIA FORESTALE REGIONALE	
27063	TERRENI AGRICOLI	1.2.2.02.13.01.001	Indisponibile	185	55	110	PG	CITTA' DI CASTELLO		No	10/07/1975	TRASFERIMENTO A TITOLO GRATUITO	Valore catastale	9,75	9,75	0,00	AGENZIA FORESTALE REGIONALE	
27064	TERRENI AGRICOLI	1.2.2.02.13.01.001	Indisponibile	185	76	11.550	PG	CITTA' DI CASTELLO		No	10/07/1975	TRASFERIMENTO A TITOLO GRATUITO	Valore catastale	775,13	775,13	0,00	AGENZIA FORESTALE REGIONALE	
27065	TERRENI AGRICOLI	1.2.2.02.13.01.001	Indisponibile	185	78	13.450	PG	CITTA' DI CASTELLO		No	28/05/1980	TRASFERIMENTO A TITOLO GRATUITO	Valore catastale	1.130,13	1.130,13	0,00	AGENZIA FORESTALE REGIONALE	
27066	TERRENI AGRICOLI	1.2.2.02.13.01.001	Indisponibile	185	79	5.470	PG	CITTA' DI CASTELLO		No	28/05/1980	TRASFERIMENTO A TITOLO GRATUITO	Valore catastale	505,38	505,38	0,00	AGENZIA FORESTALE REGIONALE	
27067	TERRENI AGRICOLI	1.2.2.02.13.01.001	Indisponibile	185	83	470	PG	CITTA' DI CASTELLO		No	28/05/1980	TRASFERIMENTO A TITOLO GRATUITO	Valore catastale	30,88	30,88	0,00	AGENZIA FORESTALE REGIONALE	
27068	TERRENI AGRICOLI	1.2.2.02.13.01.001	Indisponibile	185	84	2.370	PG	CITTA' DI CASTELLO		No	28/05/1980	TRASFERIMENTO A TITOLO GRATUITO	Valore catastale	796,25	796,25	0,00	AGENZIA FORESTALE REGIONALE	
27069	TERRENI AGRICOLI	1.2.2.02.13.01.001	Indisponibile	185	87	96.630	PG	CITTA' DI CASTELLO		No	10/07/1975	TRASFERIMENTO A TITOLO GRATUITO	Valore catastale	8.921,25	8.921,25	0,00	AGENZIA FORESTALE REGIONALE	
27070	TERRENI AGRICOLI	1.2.2.02.13.01.001	Indisponibile	185	88	2.960	PG	CITTA' DI CASTELLO		No	10/07/1975	TRASFERIMENTO A TITOLO GRATUITO	Valore catastale	1.004,25	1.004,25	0,00	AGENZIA FORESTALE REGIONALE	
27071	TERRENI AGRICOLI	1.2.2.02.13.01.001	Indisponibile	185	90	3.120	PG	CITTA' DI CASTELLO		No	28/05/1980	TRASFERIMENTO A TITOLO GRATUITO	Valore catastale	1.048,13	1.048,13	0,00	AGENZIA FORESTALE REGIONALE	
27072	TERRENI AGRICOLI	1.2.2.02.13.01.001	Indisponibile	185	91	32.280	PG	CITTA' DI CASTELLO		No	28/05/1980	TRASFERIMENTO A TITOLO GRATUITO	Valore catastale	10.835,50	10.835,50	0,00	AGENZIA FORESTALE REGIONALE	
27073	TERRENI AGRICOLI	1.2.2.02.13.01.001	Indisponibile	185	92	2.590	PG	CITTA' DI CASTELLO		No	28/05/1980	TRASFERIMENTO A TITOLO GRATUITO	Valore catastale	889,38	889,38	0,00	AGENZIA FORESTALE REGIONALE	
27074	TERRENI AGRICOLI	1.2.2.02.13.01.001	Indisponibile	185	93	19.670	PG	CITTA' DI CASTELLO		No	28/05/1980	TRASFERIMENTO A TITOLO GRATUITO	Valore catastale	1.321,13	1.321,13	0,00	AGENZIA FORESTALE REGIONALE	
27075	TERRENI AGRICOLI	1.2.2.02.13.01.001	Indisponibile	185	94	6.480	PG	CITTA' DI CASTELLO		No	28/05/1980	TRASFERIMENTO A TITOLO GRATUITO	Valore catastale	2.175,88	2.175,88	0,00	AGENZIA FORESTALE REGIONALE	
27076	TERRENI AGRICOLI	1.2.2.02.13.01.001	Indisponibile	185	95	1.170	PG	CITTA' DI CASTELLO		No	28/05/1980	TRASFERIMENTO A TITOLO GRATUITO	Valore catastale	227,50	227,50	0,00	AGENZIA FORESTALE REGIONALE	
27078	TERRENI AGRICOLI	1.2.2.02.13.01.001	Indisponibile	185	97	58.620	PG	CITTA' DI CASTELLO		No	28/05/1980	TRASFERIMENTO A TITOLO GRATUITO	Valore catastale	3.935,75	3.935,75	0,00	AGENZIA FORESTALE REGIONALE	
27079	TERRENI AGRICOLI	1.2.2.02.13.01.001	Indisponibile	185	98	2.460	PG	CITTA' DI CASTELLO		No	28/05/1980	TRASFERIMENTO A TITOLO GRATUITO	Valore catastale	825,50	825,50	0,00	AGENZIA FORESTALE REGIONALE	
27080	TERRENI AGRICOLI	1.2.2.02.13.01.001	Indisponibile	185	99	3.320	PG	CITTA' DI CASTELLO		No	28/05/1980	TRASFERIMENTO A TITOLO GRATUITO	Valore catastale	1.532,38	1.532,38	0,00	AGENZIA FORESTALE REGIONALE	
27081	TERRENI AGRICOLI	1.2.2.02.13.01.001	Indisponibile	185	100	4.880	PG	CITTA' DI CASTELLO		No	28/05/1980	TRASFERIMENTO A TITOLO GRATUITO	Valore catastale	1.841,25	1.841,25	0,00	AGENZIA FORESTALE REGIONALE	
27082	TERRENI AGRICOLI	1.2.2.02.13.01.001	Indisponibile	185	101	7.700	PG	CITTA' DI CASTELLO		No	28/05/1980	TRASFERIMENTO A TITOLO GRATUITO	Valore catastale	2.585,38	2.585,38	0,00	AGENZIA FORESTALE REGIONALE	
27083	TERRENI AGRICOLI	1.2.2.02.13.01.001	Indisponibile	185	102	16.280	PG	CITTA' DI CASTELLO		No	28/05/1980	TRASFERIMENTO A TITOLO GRATUITO	Valore catastale	1.092,00	1.092,00	0,00	AGENZIA FORESTALE REGIONALE	

Sviluppamare S.p.A.

PATRIMONIO IMMOBILIARE REGIONE UMBRIA
 Prospetto Terreni al 31/12/2021

Numero Matricola (da sistema informativo)	Classificazione secondo il piano dei conti dello Stato Patrimoniale in base al D.lgs. 118/2011 (Descrizione)	Classificazione secondo il piano dei conti dello Stato Patrimoniale in base al D.lgs. 118/2011 (Codice)	Classificazione ai sensi del codice civile (demaniale/rispondi- bile, indisponibile)	Foglio	Particella	Superficie mq	Provincia	Comune	Località	Bene soggetto ad ammortamento	Data di acquisizione	Modalità di acquisizione	Criterio di valutazione secondo i principi del D.lgs. 118/2011	Valore dell'immobile secondo il D.lgs. 118/2011 al 31/12/2021 (euro)	Differenza (+, -) al 31/12/2021 (euro)	Ente Gestore	Note
27084	TERRENI AGRICOLI	1.2.2.02.13.01.001	Indisponibile	185	103	8,570	PG	CITTA' DI CASTELLO		No	26/05/1980	TRASFERIMENTO A TITOLO GRATUITO	Valore catastale	741,00	0,00	AGENZIA FORESTALE REGIONALE	
27085	TERRENI AGRICOLI	1.2.2.02.13.01.001	Indisponibile	185	104	2,830	PG	CITTA' DI CASTELLO		No	26/05/1980	TRASFERIMENTO A TITOLO GRATUITO	Valore catastale	237,25	0,00	AGENZIA FORESTALE REGIONALE	
27086	TERRENI AGRICOLI	1.2.2.02.13.01.001	Indisponibile	185	105	10,640	PG	CITTA' DI CASTELLO		No	26/05/1980	TRASFERIMENTO A TITOLO GRATUITO	Valore catastale	924,63	0,00	AGENZIA FORESTALE REGIONALE	
27087	TERRENI AGRICOLI	1.2.2.02.13.01.001	Indisponibile	185	106	16,950	PG	CITTA' DI CASTELLO		No	26/05/1980	TRASFERIMENTO A TITOLO GRATUITO	Valore catastale	8747,38	0,00	AGENZIA FORESTALE REGIONALE	
27088	TERRENI AGRICOLI	1.2.2.02.13.01.001	Indisponibile	185	107	7,990	PG	CITTA' DI CASTELLO		No	26/05/1980	TRASFERIMENTO A TITOLO GRATUITO	Valore catastale	2.544,75	0,00	AGENZIA FORESTALE REGIONALE	
27089	TERRENI AGRICOLI	1.2.2.02.13.01.001	Indisponibile	185	108	590	PG	CITTA' DI CASTELLO		No	26/05/1980	TRASFERIMENTO A TITOLO GRATUITO	Valore catastale	273,00	0,00	AGENZIA FORESTALE REGIONALE	
27090	TERRENI AGRICOLI	1.2.2.02.13.01.001	Indisponibile	185	111	1,160	PG	CITTA' DI CASTELLO		No	26/05/1980	TRASFERIMENTO A TITOLO GRATUITO	Valore catastale	107,25	0,00	AGENZIA FORESTALE REGIONALE	
27091	TERRENI AGRICOLI	1.2.2.02.13.01.001	Indisponibile	185	112	140,310	PG	CITTA' DI CASTELLO		No	26/05/1980	TRASFERIMENTO A TITOLO GRATUITO	Valore catastale	5.987,38	0,00	AGENZIA FORESTALE REGIONALE	
27092	TERRENI AGRICOLI	1.2.2.02.13.01.001	Indisponibile	185	113	3,130	PG	CITTA' DI CASTELLO		No	26/05/1980	TRASFERIMENTO A TITOLO GRATUITO	Valore catastale	1.444,63	0,00	AGENZIA FORESTALE REGIONALE	
27093	TERRENI AGRICOLI	1.2.2.02.13.01.001	Indisponibile	185	114	27,750	PG	CITTA' DI CASTELLO		No	26/05/1980	TRASFERIMENTO A TITOLO GRATUITO	Valore catastale	2.328,63	0,00	AGENZIA FORESTALE REGIONALE	
27094	TERRENI AGRICOLI	1.2.2.02.13.01.001	Indisponibile	185	115	380	PG	CITTA' DI CASTELLO		No	26/05/1980	TRASFERIMENTO A TITOLO GRATUITO	Valore catastale	14,63	0,00	AGENZIA FORESTALE REGIONALE	
27095	TERRENI AGRICOLI	1.2.2.02.13.01.001	Indisponibile	185	116	800	PG	CITTA' DI CASTELLO		No	26/05/1980	TRASFERIMENTO A TITOLO GRATUITO	Valore catastale	73,13	0,00	AGENZIA FORESTALE REGIONALE	Validazione egisdata anno 2018
27096	TERRENI AGRICOLI	1.2.2.02.13.01.001	Indisponibile	185	117	9,720	PG	CITTA' DI CASTELLO		No	26/05/1980	TRASFERIMENTO A TITOLO GRATUITO	Valore catastale	3.263,00	0,00	AGENZIA FORESTALE REGIONALE	
27097	TERRENI AGRICOLI	1.2.2.02.13.01.001	Indisponibile	185	118	96,520	PG	CITTA' DI CASTELLO		No	26/05/1980	TRASFERIMENTO A TITOLO GRATUITO	Valore catastale	8.352,50	0,00	AGENZIA FORESTALE REGIONALE	
27098	TERRENI AGRICOLI	1.2.2.02.13.01.001	Indisponibile	185	119	1,620	PG	CITTA' DI CASTELLO		No	26/05/1980	TRASFERIMENTO A TITOLO GRATUITO	Valore catastale	136,50	0,00	AGENZIA FORESTALE REGIONALE	
27099	TERRENI AGRICOLI	1.2.2.02.13.01.001	Indisponibile	185	120	7,270	PG	CITTA' DI CASTELLO		No	26/05/1980	TRASFERIMENTO A TITOLO GRATUITO	Valore catastale	1.525,88	0,00	AGENZIA FORESTALE REGIONALE	
27100	TERRENI AGRICOLI	1.2.2.02.13.01.001	Indisponibile	185	121	8,930	PG	CITTA' DI CASTELLO		No	26/05/1980	TRASFERIMENTO A TITOLO GRATUITO	Valore catastale	749,13	0,00	AGENZIA FORESTALE REGIONALE	
27101	TERRENI AGRICOLI	1.2.2.02.13.01.001	Indisponibile	185	125	1,770	PG	CITTA' DI CASTELLO		No	26/05/1980	TRASFERIMENTO A TITOLO GRATUITO	Valore catastale	817,38	0,00	AGENZIA FORESTALE REGIONALE	
27102	TERRENI AGRICOLI	1.2.2.02.13.01.001	Indisponibile	185	126	4,950	PG	CITTA' DI CASTELLO		No	26/05/1980	TRASFERIMENTO A TITOLO GRATUITO	Valore catastale	1.662,38	0,00	AGENZIA FORESTALE REGIONALE	
27103	TERRENI AGRICOLI	1.2.2.02.13.01.001	Indisponibile	185	127	3,610	PG	CITTA' DI CASTELLO		No	26/05/1980	TRASFERIMENTO A TITOLO GRATUITO	Valore catastale	757,25	0,00	AGENZIA FORESTALE REGIONALE	
27104	TERRENI AGRICOLI	1.2.2.02.13.01.001	Indisponibile	185	129	17,190	PG	CITTA' DI CASTELLO		No	26/05/1980	TRASFERIMENTO A TITOLO GRATUITO	Valore catastale	7.934,88	0,00	AGENZIA FORESTALE REGIONALE	

Sviluppamaria S.p.A.

PATRIMONIO IMMOBILIARE REGIONE UMBRIA
 Prospetto Terreni al 31/12/2021

Numero di sistema informativo	Classificazione secondo il piano dei conti dello Stato Patrimoniale in base al D.lgs. 118/2011 (Descrizione)	Classificazione secondo il piano dei conti dello Stato Patrimoniale in base al D.lgs. 118/2011 (Codice)	Classificazione ai sensi del codice civile (demaniale/affidatario/irp, indisponibile)	Foglio	Particella	Superficie mq	Provincia	Comune	Località	Bene soggetto ad ammortamento	Data di acquisizione	Modalità di acquisizione	Criterio di valutazione secondo i principi del D.lgs. 118/2011	Valore dell'immobile secondo il D.lgs. 118/2011 al 31/12/2021 (euro)	Differenza (+/-) al 31/12/2021	Ente Gestore	Note
27105	TERRENI AGRICOLI	1.2.2.02.13.01.001	Indisponibile	191	12	48.390	PG	CITTA' DI CASTELLO		No	10/07/1975	TRASFERIMENTO A TITOLO GRATUITO	Valore catastale	4.090,88	0,00	AGENZIA FORESTALE REGIONALE	
27106	TERRENI AGRICOLI	1.2.2.02.13.01.001	Indisponibile	191	51	9.180	PG	CITTA' DI CASTELLO		No	10/07/1975	TRASFERIMENTO A TITOLO GRATUITO	Valore catastale	770,25	0,00	AGENZIA FORESTALE REGIONALE	
27107	TERRENI AGRICOLI	1.2.2.02.13.01.001	Indisponibile	191	53	33.110	PG	CITTA' DI CASTELLO		No	10/07/1975	TRASFERIMENTO A TITOLO GRATUITO	Valore catastale	2.778,75	0,00	AGENZIA FORESTALE REGIONALE	
27108	TERRENI AGRICOLI	1.2.2.02.13.01.001	Indisponibile	191	60	5.220	PG	CITTA' DI CASTELLO		No	10/07/1975	TRASFERIMENTO A TITOLO GRATUITO	Valore catastale	1.751,75	0,00	AGENZIA FORESTALE REGIONALE	
27109	TERRENI AGRICOLI	1.2.2.02.13.01.001	Indisponibile	191	61	107.780	PG	CITTA' DI CASTELLO		No	10/07/1975	TRASFERIMENTO A TITOLO GRATUITO	Valore catastale	7.237,75	0,00	AGENZIA FORESTALE REGIONALE	
27110	TERRENI AGRICOLI	1.2.2.02.13.01.001	Indisponibile	191	62	36.680	PG	CITTA' DI CASTELLO		No	10/07/1975	TRASFERIMENTO A TITOLO GRATUITO	Valore catastale	2.461,88	0,00	AGENZIA FORESTALE REGIONALE	
27111	TERRENI AGRICOLI	1.2.2.02.13.01.001	Indisponibile	191	63	128.930	PG	CITTA' DI CASTELLO		No	10/07/1975	TRASFERIMENTO A TITOLO GRATUITO	Valore catastale	10.820,88	0,00	AGENZIA FORESTALE REGIONALE	
27112	TERRENI AGRICOLI	1.2.2.02.13.01.001	Indisponibile	192	1	53.490	PG	CITTA' DI CASTELLO		No	10/07/1975	TRASFERIMENTO A TITOLO GRATUITO	Valore catastale	4.489,88	0,00	AGENZIA FORESTALE REGIONALE	
27113	TERRENI AGRICOLI	1.2.2.02.13.01.001	Indisponibile	192	2	463.570	PG	CITTA' DI CASTELLO		No	10/07/1975	TRASFERIMENTO A TITOLO GRATUITO	Valore catastale	38.904,13	0,00	AGENZIA FORESTALE REGIONALE	
27114	TERRENI AGRICOLI	1.2.2.02.13.01.001	Indisponibile	192	3	154.700	PG	CITTA' DI CASTELLO		No	10/07/1975	TRASFERIMENTO A TITOLO GRATUITO	Valore catastale	12.983,75	0,00	AGENZIA FORESTALE REGIONALE	
27115	TERRENI AGRICOLI	1.2.2.02.13.01.001	Indisponibile	192	5	570	PG	CITTA' DI CASTELLO		No	10/07/1975	TRASFERIMENTO A TITOLO GRATUITO	Valore catastale	47,13	0,00	AGENZIA FORESTALE REGIONALE	
27116	TERRENI AGRICOLI	1.2.2.02.13.01.001	Indisponibile	192	7	13.880	PG	CITTA' DI CASTELLO		No	10/07/1975	TRASFERIMENTO A TITOLO GRATUITO	Valore catastale	7.570,88	0,00	AGENZIA FORESTALE REGIONALE	
27117	TERRENI AGRICOLI	1.2.2.02.13.01.001	Indisponibile	192	8	96	PG	CITTA' DI CASTELLO		No	10/07/1975	TRASFERIMENTO A TITOLO GRATUITO	Valore catastale	0,00	0,00	AGENZIA FORESTALE REGIONALE	
27118	TERRENI AGRICOLI	1.2.2.02.13.01.001	Indisponibile	192	9	150	PG	CITTA' DI CASTELLO		No	10/07/1975	TRASFERIMENTO A TITOLO GRATUITO	Valore catastale	9,75	0,00	AGENZIA FORESTALE REGIONALE	
27119	TERRENI AGRICOLI	1.2.2.02.13.01.001	Indisponibile	192	10	210	PG	CITTA' DI CASTELLO		No	10/07/1975	TRASFERIMENTO A TITOLO GRATUITO	Valore catastale	14,63	0,00	AGENZIA FORESTALE REGIONALE	
27120	TERRENI AGRICOLI	1.2.2.02.13.01.001	Indisponibile	192	11	7.750	PG	CITTA' DI CASTELLO		No	10/07/1975	TRASFERIMENTO A TITOLO GRATUITO	Valore catastale	1.301,63	0,00	AGENZIA FORESTALE REGIONALE	
27121	TERRENI AGRICOLI	1.2.2.02.13.01.001	Indisponibile	192	12	1.990	PG	CITTA' DI CASTELLO		No	10/07/1975	TRASFERIMENTO A TITOLO GRATUITO	Valore catastale	1.085,50	0,00	AGENZIA FORESTALE REGIONALE	
27122	TERRENI AGRICOLI	1.2.2.02.13.01.001	Indisponibile	192	13	4.920	PG	CITTA' DI CASTELLO		No	10/07/1975	TRASFERIMENTO A TITOLO GRATUITO	Valore catastale	412,75	0,00	AGENZIA FORESTALE REGIONALE	
27123	TERRENI AGRICOLI	1.2.2.02.13.01.001	Indisponibile	192	14	13.530	PG	CITTA' DI CASTELLO		No	10/07/1975	TRASFERIMENTO A TITOLO GRATUITO	Valore catastale	6.244,88	0,00	AGENZIA FORESTALE REGIONALE	
27124	TERRENI AGRICOLI	1.2.2.02.13.01.001	Indisponibile	192	15	330	PG	CITTA' DI CASTELLO		No	10/07/1975	TRASFERIMENTO A TITOLO GRATUITO	Valore catastale	27,63	0,00	AGENZIA FORESTALE REGIONALE	
27125	TERRENI AGRICOLI	1.2.2.02.13.01.001	Indisponibile	192	16	740	PG	CITTA' DI CASTELLO		No	10/07/1975	TRASFERIMENTO A TITOLO GRATUITO	Valore catastale	248,63	0,00	AGENZIA FORESTALE REGIONALE	

Sviluppameta S.p.A.

PATRIMONIO IMMOBILIARE REGIONE UMBRIA
 Prospetto Terreni al 31/12/2021

Numero di sistema informativo	Classificazione secondo il piano dei conti dello Stato Patrimoniale in base al D.lgs. 118/2011 (Descrizione)	Classificazione secondo il piano dei conti dello Stato Patrimoniale in base al D.lgs. 118/2011 (Codice)	Classificazione ai sensi del codice civile (demaniale/risponso/ini, indisponibile)	Foglio	Particella	Superficie mq	Provincia	Comune	Località	Bene soggetto ad ammortamento	Data di acquisizione	Modalità di acquisizione	Criterio di valutazione secondo principi del D.lgs. 118/2011	Valore dell'immobile secondo il D.lgs. 118/2011 al 31/12/2021 (euro)	Differenza (+/-) al 31/12/2021 (euro)	Ente Gestore	Note
27126	TERRENI AGRICOLI	1.2.2.02.13.01.001	Indisponibile	192	17	2.900	PG	CITTA' DI CASTELLO		No	10/07/1975	TRASFERIMENTO A TITOLO GRATUITO	Valore catastale	983,13	0,00	AGENZIA FORESTALE REGIONALE	
27127	TERRENI AGRICOLI	1.2.2.02.13.01.001	Indisponibile	193	1	940	PG	CITTA' DI CASTELLO		No	10/07/1975	TRASFERIMENTO A TITOLO GRATUITO	Valore catastale	58,50	0,00	AGENZIA FORESTALE REGIONALE	
27128	TERRENI AGRICOLI	1.2.2.02.13.01.001	Indisponibile	193	2	26.420	PG	CITTA' DI CASTELLO		No	10/07/1975	TRASFERIMENTO A TITOLO GRATUITO	Valore catastale	12.195,63	0,00	AGENZIA FORESTALE REGIONALE	
27129	TERRENI AGRICOLI	1.2.2.02.13.01.001	Indisponibile	193	3	1.320	PG	CITTA' DI CASTELLO		No	10/07/1975	TRASFERIMENTO A TITOLO GRATUITO	Valore catastale	165,75	0,00	AGENZIA FORESTALE REGIONALE	
27130	TERRENI AGRICOLI	1.2.2.02.13.01.001	Indisponibile	193	4	12.890	PG	CITTA' DI CASTELLO		No	10/07/1975	TRASFERIMENTO A TITOLO GRATUITO	Valore catastale	866,13	0,00	AGENZIA FORESTALE REGIONALE	
27131	TERRENI AGRICOLI	1.2.2.02.13.01.001	Indisponibile	193	5	9.270	PG	CITTA' DI CASTELLO		No	10/07/1975	TRASFERIMENTO A TITOLO GRATUITO	Valore catastale	1.010,75	0,00	AGENZIA FORESTALE REGIONALE	
27132	TERRENI AGRICOLI	1.2.2.02.13.01.001	Indisponibile	193	6	10.220	PG	CITTA' DI CASTELLO		No	10/07/1975	TRASFERIMENTO A TITOLO GRATUITO	Valore catastale	685,75	0,00	AGENZIA FORESTALE REGIONALE	
27133	TERRENI AGRICOLI	1.2.2.02.13.01.001	Indisponibile	193	7	2.160	PG	CITTA' DI CASTELLO		No	10/07/1975	TRASFERIMENTO A TITOLO GRATUITO	Valore catastale	997,75	0,00	AGENZIA FORESTALE REGIONALE	
27134	TERRENI AGRICOLI	1.2.2.02.13.01.001	Indisponibile	193	8	820	PG	CITTA' DI CASTELLO		No	10/07/1975	TRASFERIMENTO A TITOLO GRATUITO	Valore catastale	55,25	0,00	AGENZIA FORESTALE REGIONALE	
27135	TERRENI AGRICOLI	1.2.2.02.13.01.001	Indisponibile	193	9	142.870	PG	CITTA' DI CASTELLO		No	10/07/1975	TRASFERIMENTO A TITOLO GRATUITO	Valore catastale	15.587,00	0,00	AGENZIA FORESTALE REGIONALE	
27136	TERRENI AGRICOLI	1.2.2.02.13.01.001	Indisponibile	193	10	23.530	PG	CITTA' DI CASTELLO		No	10/07/1975	TRASFERIMENTO A TITOLO GRATUITO	Valore catastale	1.579,50	0,00	AGENZIA FORESTALE REGIONALE	
27137	TERRENI AGRICOLI	1.2.2.02.13.01.001	Indisponibile	193	11	14.570	PG	CITTA' DI CASTELLO		No	10/07/1975	TRASFERIMENTO A TITOLO GRATUITO	Valore catastale	4.891,25	0,00	AGENZIA FORESTALE REGIONALE	
27138	TERRENI AGRICOLI	1.2.2.02.13.01.001	Indisponibile	193	12	8.640	PG	CITTA' DI CASTELLO		No	10/07/1975	TRASFERIMENTO A TITOLO GRATUITO	Valore catastale	724,75	0,00	AGENZIA FORESTALE REGIONALE	
27139	TERRENI AGRICOLI	1.2.2.02.13.01.001	Indisponibile	193	13	39.710	PG	CITTA' DI CASTELLO		No	10/07/1975	TRASFERIMENTO A TITOLO GRATUITO	Valore catastale	2.666,63	0,00	AGENZIA FORESTALE REGIONALE	
27140	TERRENI AGRICOLI	1.2.2.02.13.01.001	Indisponibile	193	14	7.180	PG	CITTA' DI CASTELLO		No	10/07/1975	TRASFERIMENTO A TITOLO GRATUITO	Valore catastale	3.313,38	0,00	AGENZIA FORESTALE REGIONALE	
27141	TERRENI AGRICOLI	1.2.2.02.13.01.001	Indisponibile	193	15	21.370	PG	CITTA' DI CASTELLO		No	10/07/1975	TRASFERIMENTO A TITOLO GRATUITO	Valore catastale	1.434,88	0,00	AGENZIA FORESTALE REGIONALE	
27142	TERRENI AGRICOLI	1.2.2.02.13.01.001	Indisponibile	193	16	35.110	PG	CITTA' DI CASTELLO		No	10/07/1975	TRASFERIMENTO A TITOLO GRATUITO	Valore catastale	2.559,38	0,00	AGENZIA FORESTALE REGIONALE	
27143	TERRENI AGRICOLI	1.2.2.02.13.01.001	Indisponibile	193	17	5.940	PG	CITTA' DI CASTELLO		No	10/07/1975	TRASFERIMENTO A TITOLO GRATUITO	Valore catastale	1.959,75	0,00	AGENZIA FORESTALE REGIONALE	
27144	TERRENI AGRICOLI	1.2.2.02.13.01.001	Indisponibile	193	19	3.160	PG	CITTA' DI CASTELLO		No	10/07/1975	TRASFERIMENTO A TITOLO GRATUITO	Valore catastale	212,88	0,00	AGENZIA FORESTALE REGIONALE	
27145	TERRENI AGRICOLI	1.2.2.02.13.01.001	Indisponibile	193	20	15.940	PG	CITTA' DI CASTELLO		No	10/07/1975	TRASFERIMENTO A TITOLO GRATUITO	Valore catastale	7.358,00	0,00	AGENZIA FORESTALE REGIONALE	
27146	TERRENI AGRICOLI	1.2.2.02.13.01.001	Indisponibile	193	21	17.800	PG	CITTA' DI CASTELLO		No	10/07/1975	TRASFERIMENTO A TITOLO GRATUITO	Valore catastale	8.216,00	0,00	AGENZIA FORESTALE REGIONALE	

Sviluppamaria S.p.A.

PATRIMONIO IMMOBILIARE REGIONE UMBRIA
 Prospetto Terreni al 31/12/2021

Numero di catasto (da sistema informativo)	Classificazione secondo il piano dei conti dello Stato Patrimoniale in base al D.lgs. 118/2011 (Descrizione)	Classificazione secondo il piano dei conti dello Stato Patrimoniale in base al D.lgs. 118/2011 (Codice)	Classificazione ai sensi del codice civile (demaniale/affidato/ini, indisponibile)	Foglio	Particella	Superficie mq	Provincia	Comune	Località	Bene soggetto ad ammortamento	Data di acquisizione	Modalità di acquisizione	Criterio di valutazione secondo principi del D.lgs. 118/2011	Valore dell'immobile secondo il D.lgs. 118/2021 al 31/12/2021 (euro)	Valore dell'immobile secondo il D.lgs. 118/2011 al 31/12/2020 (euro)	Differenziale al 31/12/2021 al 31/12/2020 (euro)	Ente Gestore	Note
27147	TERRENI AGRICOLI	1.2.2.02.13.01.001	Indisponibile	193	22	1.410	PG	CITTA' DI CASTELLO		No	10/07/1975	TRASFERIMENTO A TITOLO GRATUITO	Valore catastale	651,63	651,63	0,00	AGENZIA FORESTALE REGIONALE	
27148	TERRENI AGRICOLI	1.2.2.02.13.01.001	Indisponibile	193	23	3.240	PG	CITTA' DI CASTELLO		No	10/07/1975	TRASFERIMENTO A TITOLO GRATUITO	Valore catastale	1.495,00	1.495,00	0,00	AGENZIA FORESTALE REGIONALE	
27149	TERRENI AGRICOLI	1.2.2.02.13.01.001	Indisponibile	193	24	8.920	PG	CITTA' DI CASTELLO		No	10/07/1975	TRASFERIMENTO A TITOLO GRATUITO	Valore catastale	2.994,88	2.994,88	0,00	AGENZIA FORESTALE REGIONALE	
27150	TERRENI AGRICOLI	1.2.2.02.13.01.001	Indisponibile	193	25	6.420	PG	CITTA' DI CASTELLO		No	10/07/1975	TRASFERIMENTO A TITOLO GRATUITO	Valore catastale	420,63	420,63	0,00	AGENZIA FORESTALE REGIONALE	
27151	TERRENI AGRICOLI	1.2.2.02.13.01.001	Indisponibile	193	26	6.790	PG	CITTA' DI CASTELLO		No	10/07/1975	TRASFERIMENTO A TITOLO GRATUITO	Valore catastale	284,38	284,38	0,00	AGENZIA FORESTALE REGIONALE	
27152	TERRENI AGRICOLI	1.2.2.02.13.01.001	Indisponibile	193	27	4.090	PG	CITTA' DI CASTELLO		No	10/07/1975	TRASFERIMENTO A TITOLO GRATUITO	Valore catastale	1.373,13	1.373,13	0,00	AGENZIA FORESTALE REGIONALE	
27153	TERRENI AGRICOLI	1.2.2.02.13.01.001	Indisponibile	193	28	14.300	PG	CITTA' DI CASTELLO		No	10/07/1975	TRASFERIMENTO A TITOLO GRATUITO	Valore catastale	240,50	240,50	0,00	AGENZIA FORESTALE REGIONALE	
27154	TERRENI AGRICOLI	1.2.2.02.13.01.001	Indisponibile	193	29	270	PG	CITTA' DI CASTELLO		No	10/07/1975	TRASFERIMENTO A TITOLO GRATUITO	Valore catastale	17,88	17,88	0,00	AGENZIA FORESTALE REGIONALE	
27155	TERRENI AGRICOLI	1.2.2.02.13.01.001	Indisponibile	193	30	8.620	PG	CITTA' DI CASTELLO		No	10/07/1975	TRASFERIMENTO A TITOLO GRATUITO	Valore catastale	3.979,63	3.979,63	0,00	AGENZIA FORESTALE REGIONALE	
27156	TERRENI AGRICOLI	1.2.2.02.13.01.001	Indisponibile	193	31	21.940	PG	CITTA' DI CASTELLO		No	10/07/1975	TRASFERIMENTO A TITOLO GRATUITO	Valore catastale	10.127,00	10.127,00	0,00	AGENZIA FORESTALE REGIONALE	
27157	TERRENI AGRICOLI	1.2.2.02.13.01.001	Indisponibile	193	32	36.190	PG	CITTA' DI CASTELLO		No	10/07/1975	TRASFERIMENTO A TITOLO GRATUITO	Valore catastale	16.705,00	16.705,00	0,00	AGENZIA FORESTALE REGIONALE	
27158	TERRENI AGRICOLI	1.2.2.02.13.01.001	Indisponibile	193	34	720	PG	CITTA' DI CASTELLO		No	10/07/1975	TRASFERIMENTO A TITOLO GRATUITO	Valore catastale	333,13	333,13	0,00	AGENZIA FORESTALE REGIONALE	
27159	TERRENI AGRICOLI	1.2.2.02.13.01.001	Indisponibile	193	35	17.620	PG	CITTA' DI CASTELLO		No	10/07/1975	TRASFERIMENTO A TITOLO GRATUITO	Valore catastale	739,38	739,38	0,00	AGENZIA FORESTALE REGIONALE	
27160	TERRENI AGRICOLI	1.2.2.02.13.01.001	Indisponibile	193	36	28.270	PG	CITTA' DI CASTELLO		No	10/07/1975	TRASFERIMENTO A TITOLO GRATUITO	Valore catastale	1.899,00	1.899,00	0,00	AGENZIA FORESTALE REGIONALE	
27161	TERRENI AGRICOLI	1.2.2.02.13.01.001	Indisponibile	193	37	1.830	PG	CITTA' DI CASTELLO		No	28/05/1986	TRASFERIMENTO A TITOLO GRATUITO	Valore catastale	845,00	845,00	0,00	AGENZIA FORESTALE REGIONALE	
27162	TERRENI AGRICOLI	1.2.2.02.13.01.001	Indisponibile	193	38	34.770	PG	CITTA' DI CASTELLO		No	28/05/1986	TRASFERIMENTO A TITOLO GRATUITO	Valore catastale	16.048,50	16.048,50	0,00	AGENZIA FORESTALE REGIONALE	
27163	TERRENI AGRICOLI	1.2.2.02.13.01.001	Indisponibile	193	39	14.770	PG	CITTA' DI CASTELLO		No	28/05/1986	TRASFERIMENTO A TITOLO GRATUITO	Valore catastale	6.816,88	6.816,88	0,00	AGENZIA FORESTALE REGIONALE	
27164	TERRENI AGRICOLI	1.2.2.02.13.01.001	Indisponibile	193	40	2.270	PG	CITTA' DI CASTELLO		No	28/05/1986	TRASFERIMENTO A TITOLO GRATUITO	Valore catastale	190,13	190,13	0,00	AGENZIA FORESTALE REGIONALE	
27165	TERRENI AGRICOLI	1.2.2.02.13.01.001	Indisponibile	193	41	5.480	PG	CITTA' DI CASTELLO		No	10/07/1975	TRASFERIMENTO A TITOLO GRATUITO	Valore catastale	1.839,50	1.839,50	0,00	AGENZIA FORESTALE REGIONALE	
27166	TERRENI AGRICOLI	1.2.2.02.13.01.001	Indisponibile	193	42	1.350	PG	CITTA' DI CASTELLO		No	10/07/1975	TRASFERIMENTO A TITOLO GRATUITO	Valore catastale	622,38	622,38	0,00	AGENZIA FORESTALE REGIONALE	
27167	TERRENI AGRICOLI	1.2.2.02.13.01.001	Indisponibile	193	43	2.650	PG	CITTA' DI CASTELLO		No	10/07/1975	TRASFERIMENTO A TITOLO GRATUITO	Valore catastale	43,88	43,88	0,00	AGENZIA FORESTALE REGIONALE	

Sviluppamaria S.p.A.

PATRIMONIO IMMOBILIARE REGIONE UMBRIA
Prospecto Terreni al 31/12/2021

Numero di sistema informativo	Classificazione secondo il piano dei conti dello Stato Patrimoniale in base al D.lgs. 118/2011 (Descrizione)	Classificazione secondo il piano dei conti dello Stato Patrimoniale in base al D.lgs. 118/2011 (Codice)	Classificazione ai sensi del codice civile (demaniale/affidato/loc., indisponibile)	Foglio	Particella	Superficie mq	Provincia	Comune	Località	Bene soggetto ad ammortamento	Data di acquisizione	Modalità di acquisizione	Criterio di valutazione secondo principi del D.lgs. 118/2011	Valore dell'immobile secondo il D.lgs. 118/2011 al 31/12/2021 (euro)	Differenza (+/-) al 31/12/2021	Ente Gestore	Note
27169	TERRENI AGRICOLI	1.2.2.02.13.01.001	Indisponibile	193	44	190	PG	CITTA' DI CASTELLO		No	26/05/1986	TRASFERIMENTO A TITOLO GRATUITO	Valore catastale	8,13	0,00	AGENZIA FORESTALE REGIONALE	
27169	TERRENI AGRICOLI	1.2.2.02.13.01.001	Indisponibile	193	45	12.500	PG	CITTA' DI CASTELLO		No	26/05/1986	TRASFERIMENTO A TITOLO GRATUITO	Valore catastale	5.770,38	0,00	AGENZIA FORESTALE REGIONALE	
27170	TERRENI AGRICOLI	1.2.2.02.13.01.001	Indisponibile	193	46	10.950	PG	CITTA' DI CASTELLO		No	10/07/1975	TRASFERIMENTO A TITOLO GRATUITO	Valore catastale	1.673,75	0,00	AGENZIA FORESTALE REGIONALE	
27171	TERRENI AGRICOLI	1.2.2.02.13.01.001	Indisponibile	193	47	7.880	PG	CITTA' DI CASTELLO		No	10/07/1975	TRASFERIMENTO A TITOLO GRATUITO	Valore catastale	661,38	0,00	AGENZIA FORESTALE REGIONALE	
27172	TERRENI AGRICOLI	1.2.2.02.13.01.001	Indisponibile	193	48	1.800	PG	CITTA' DI CASTELLO		No	10/07/1975	TRASFERIMENTO A TITOLO GRATUITO	Valore catastale	830,38	0,00	AGENZIA FORESTALE REGIONALE	
27173	TERRENI AGRICOLI	1.2.2.02.13.01.001	Indisponibile	193	49	1.380	PG	CITTA' DI CASTELLO		No	26/05/1986	TRASFERIMENTO A TITOLO GRATUITO	Valore catastale	115,38	0,00	AGENZIA FORESTALE REGIONALE	
27174	TERRENI AGRICOLI	1.2.2.02.13.01.001	Indisponibile	193	50	4.880	PG	CITTA' DI CASTELLO		No	10/07/1975	TRASFERIMENTO A TITOLO GRATUITO	Valore catastale	328,25	0,00	AGENZIA FORESTALE REGIONALE	
27175	TERRENI AGRICOLI	1.2.2.02.13.01.001	Indisponibile	193	51	5.110	PG	CITTA' DI CASTELLO		No	26/05/1986	TRASFERIMENTO A TITOLO GRATUITO	Valore catastale	326,63	0,00	AGENZIA FORESTALE REGIONALE	
27176	TERRENI AGRICOLI	1.2.2.02.13.01.001	Indisponibile	193	52	2.360	PG	CITTA' DI CASTELLO		No	26/05/1986	TRASFERIMENTO A TITOLO GRATUITO	Valore catastale	284,38	0,00	AGENZIA FORESTALE REGIONALE	
27177	TERRENI AGRICOLI	1.2.2.02.13.01.001	Indisponibile	193	53	1.810	PG	CITTA' DI CASTELLO		No	10/07/1975	TRASFERIMENTO A TITOLO GRATUITO	Valore catastale	91,00	0,00	AGENZIA FORESTALE REGIONALE	
27178	TERRENI AGRICOLI	1.2.2.02.13.01.001	Indisponibile	193	54	9.110	PG	CITTA' DI CASTELLO		No	10/07/1975	TRASFERIMENTO A TITOLO GRATUITO	Valore catastale	3.058,25	0,00	AGENZIA FORESTALE REGIONALE	
27179	TERRENI AGRICOLI	1.2.2.02.13.01.001	Indisponibile	193	55	5.160	PG	CITTA' DI CASTELLO		No	10/07/1975	TRASFERIMENTO A TITOLO GRATUITO	Valore catastale	432,25	0,00	AGENZIA FORESTALE REGIONALE	
27180	TERRENI AGRICOLI	1.2.2.02.13.01.001	Indisponibile	193	56	1.730	PG	CITTA' DI CASTELLO		No	10/07/1975	TRASFERIMENTO A TITOLO GRATUITO	Valore catastale	144,63	0,00	AGENZIA FORESTALE REGIONALE	
27181	TERRENI AGRICOLI	1.2.2.02.13.01.001	Indisponibile	193	57	2.820	PG	CITTA' DI CASTELLO		No	10/07/1975	TRASFERIMENTO A TITOLO GRATUITO	Valore catastale	24,38	0,00	AGENZIA FORESTALE REGIONALE	
27182	TERRENI AGRICOLI	1.2.2.02.13.01.001	Indisponibile	193	58	6.440	PG	CITTA' DI CASTELLO		No	10/07/1975	TRASFERIMENTO A TITOLO GRATUITO	Valore catastale	432,25	0,00	AGENZIA FORESTALE REGIONALE	
27183	TERRENI AGRICOLI	1.2.2.02.13.01.001	Indisponibile	193	59	3.870	PG	CITTA' DI CASTELLO		No	10/07/1975	TRASFERIMENTO A TITOLO GRATUITO	Valore catastale	1.298,38	0,00	AGENZIA FORESTALE REGIONALE	
27184	TERRENI AGRICOLI	1.2.2.02.13.01.001	Indisponibile	193	60	3.260	PG	CITTA' DI CASTELLO		No	10/07/1975	TRASFERIMENTO A TITOLO GRATUITO	Valore catastale	27,63	0,00	AGENZIA FORESTALE REGIONALE	
27185	TERRENI AGRICOLI	1.2.2.02.13.01.001	Indisponibile	193	61	9.940	PG	CITTA' DI CASTELLO		No	10/07/1975	TRASFERIMENTO A TITOLO GRATUITO	Valore catastale	667,88	0,00	AGENZIA FORESTALE REGIONALE	
27186	TERRENI AGRICOLI	1.2.2.02.13.01.001	Indisponibile	193	62	1.300	PG	CITTA' DI CASTELLO		No	10/07/1975	TRASFERIMENTO A TITOLO GRATUITO	Valore catastale	141,38	0,00	AGENZIA FORESTALE REGIONALE	
27187	TERRENI AGRICOLI	1.2.2.02.13.01.001	Indisponibile	193	63	7.920	PG	CITTA' DI CASTELLO		No	10/07/1975	TRASFERIMENTO A TITOLO GRATUITO	Valore catastale	884,50	0,00	AGENZIA FORESTALE REGIONALE	
27188	TERRENI AGRICOLI	1.2.2.02.13.01.001	Indisponibile	194	1	7.080	PG	CITTA' DI CASTELLO		No	26/05/1986	TRASFERIMENTO A TITOLO GRATUITO	Valore catastale	3.267,88	0,00	AGENZIA FORESTALE REGIONALE	

Sviluppamaria S.p.A.

PATRIMONIO IMMOBILIARE REGIONE UMBRIA
 Prospetto Terreni al 31/12/2021

Numero Matricola (da sistema informativo)	Classificazione secondo il piano dei conti dello Stato Patrimoniale in base al D.lgs. 118/2011 (Descrizione)	Classificazione secondo il piano dei conti dello Stato Patrimoniale in base al D.lgs. 118/2011 (Codice)	Classificazione ai sensi del codice civile (demaniale/affidatario/alt., indisponibile)	Foglio	Particella	Superficie mq	Provincia	Comune	Località	Bene soggetto ad ammortamento	Data di acquisizione	Modalità di acquisizione	Criterio di valutazione secondo i principi del D.lgs. 118/2011	Valore dell'immobile secondo il D.lgs. 118/2011 al 31/12/2021 (euro)	Differenza (+, -) al 31/12/2021 (euro)	Ente Gestore	Note
27189	TERRENI AGRICOLI	1.2.2.02.13.01.001	Indisponibile	194	2	3.770	PG	CITTA' DI CASTELLO		No	26/05/1986	TRASFERIMENTO A TITOLO GRATUITO	Valore catastale	591,50	0,00	AGENZIA FORESTALE REGIONALE	
27190	TERRENI AGRICOLI	1.2.2.02.13.01.001	Indisponibile	194	3	1.510	PG	CITTA' DI CASTELLO		No	26/05/1986	TRASFERIMENTO A TITOLO GRATUITO	Valore catastale	63,38	0,00	AGENZIA FORESTALE REGIONALE	
27191	TERRENI AGRICOLI	1.2.2.02.13.01.001	Indisponibile	194	4	3.950	PG	CITTA' DI CASTELLO		No	26/05/1986	TRASFERIMENTO A TITOLO GRATUITO	Valore catastale	1.638,00	0,00	AGENZIA FORESTALE REGIONALE	
27192	TERRENI AGRICOLI	1.2.2.02.13.01.001	Indisponibile	194	5	50.530	PG	CITTA' DI CASTELLO		No	26/05/1986	TRASFERIMENTO A TITOLO GRATUITO	Valore catastale	23.323,63	0,00	AGENZIA FORESTALE REGIONALE	
27193	TERRENI AGRICOLI	1.2.2.02.13.01.001	Indisponibile	194	6	2.880	PG	CITTA' DI CASTELLO		No	26/05/1986	TRASFERIMENTO A TITOLO GRATUITO	Valore catastale	180,38	0,00	AGENZIA FORESTALE REGIONALE	
27194	TERRENI AGRICOLI	1.2.2.02.13.01.001	Indisponibile	194	7	87.210	PG	CITTA' DI CASTELLO		No	10/07/1975	TRASFERIMENTO A TITOLO GRATUITO	Valore catastale	4.512,63	0,00	AGENZIA FORESTALE REGIONALE	
27195	TERRENI AGRICOLI	1.2.2.02.13.01.001	Indisponibile	194	8	12.290	PG	CITTA' DI CASTELLO		No	10/07/1975	TRASFERIMENTO A TITOLO GRATUITO	Valore catastale	5.672,88	0,00	AGENZIA FORESTALE REGIONALE	
27196	TERRENI AGRICOLI	1.2.2.02.13.01.001	Indisponibile	194	9	13.410	PG	CITTA' DI CASTELLO		No	10/07/1975	TRASFERIMENTO A TITOLO GRATUITO	Valore catastale	6.189,63	0,00	AGENZIA FORESTALE REGIONALE	
27197	TERRENI AGRICOLI	1.2.2.02.13.01.001	Indisponibile	194	10	1.350	PG	CITTA' DI CASTELLO		No	10/07/1975	TRASFERIMENTO A TITOLO GRATUITO	Valore catastale	113,75	0,00	AGENZIA FORESTALE REGIONALE	
27198	TERRENI AGRICOLI	1.2.2.02.13.01.001	Indisponibile	194	11	3.110	PG	CITTA' DI CASTELLO		No	10/07/1975	TRASFERIMENTO A TITOLO GRATUITO	Valore catastale	1.043,25	0,00	AGENZIA FORESTALE REGIONALE	
27199	TERRENI AGRICOLI	1.2.2.02.13.01.001	Indisponibile	194	12	40.230	PG	CITTA' DI CASTELLO		No	26/05/1986	TRASFERIMENTO A TITOLO GRATUITO	Valore catastale	3.376,75	0,00	AGENZIA FORESTALE REGIONALE	
27200	TERRENI AGRICOLI	1.2.2.02.13.01.001	Indisponibile	194	13	9.970	PG	CITTA' DI CASTELLO		No	10/07/1975	TRASFERIMENTO A TITOLO GRATUITO	Valore catastale	2.091,38	0,00	AGENZIA FORESTALE REGIONALE	
27201	TERRENI AGRICOLI	1.2.2.02.13.01.001	Indisponibile	194	14	7.960	PG	CITTA' DI CASTELLO		No	10/07/1975	TRASFERIMENTO A TITOLO GRATUITO	Valore catastale	3.674,13	0,00	AGENZIA FORESTALE REGIONALE	
27202	TERRENI AGRICOLI	1.2.2.02.13.01.001	Indisponibile	194	15	2.210	PG	CITTA' DI CASTELLO		No	10/07/1975	TRASFERIMENTO A TITOLO GRATUITO	Valore catastale	1.020,50	0,00	AGENZIA FORESTALE REGIONALE	
27203	TERRENI AGRICOLI	1.2.2.02.13.01.001	Indisponibile	194	16	2.230	PG	CITTA' DI CASTELLO		No	10/07/1975	TRASFERIMENTO A TITOLO GRATUITO	Valore catastale	19,50	0,00	AGENZIA FORESTALE REGIONALE	
27204	TERRENI AGRICOLI	1.2.2.02.13.01.001	Indisponibile	194	17	8.140	PG	CITTA' DI CASTELLO		No	10/07/1975	TRASFERIMENTO A TITOLO GRATUITO	Valore catastale	546,00	0,00	AGENZIA FORESTALE REGIONALE	
27205	TERRENI AGRICOLI	1.2.2.02.13.01.001	Indisponibile	194	18	16.590	PG	CITTA' DI CASTELLO		No	10/07/1975	TRASFERIMENTO A TITOLO GRATUITO	Valore catastale	7.657,00	0,00	AGENZIA FORESTALE REGIONALE	
27206	TERRENI AGRICOLI	1.2.2.02.13.01.001	Indisponibile	194	19	4.820	PG	CITTA' DI CASTELLO		No	10/07/1975	TRASFERIMENTO A TITOLO GRATUITO	Valore catastale	2.224,63	0,00	AGENZIA FORESTALE REGIONALE	
27207	TERRENI AGRICOLI	1.2.2.02.13.01.001	Indisponibile	194	20	830	PG	CITTA' DI CASTELLO		No	10/07/1975	TRASFERIMENTO A TITOLO GRATUITO	Valore catastale	69,88	0,00	AGENZIA FORESTALE REGIONALE	
27210	TERRENI AGRICOLI	1.2.2.02.13.01.001	Indisponibile	194	24	38.550	PG	CITTA' DI CASTELLO		No	10/07/1975	TRASFERIMENTO A TITOLO GRATUITO	Valore catastale	17.793,75	0,00	AGENZIA FORESTALE REGIONALE	
27211	TERRENI AGRICOLI	1.2.2.02.13.01.001	Indisponibile	194	25	4.080	PG	CITTA' DI CASTELLO		No	10/07/1975	TRASFERIMENTO A TITOLO GRATUITO	Valore catastale	375,38	0,00	AGENZIA FORESTALE REGIONALE	

Sviluppamaria S.p.A.

PATRIMONIO IMMOBILIARE REGIONE UMBRIA
 Prospetto Terreni al 31/12/2021

Numero Id. (da sistema informativo)	Classificazione secondo il piano dei conti dello Stato Patrimoniale in base al D.lgs. 118/2011 (Descrizione)	Classificazione secondo il piano dei conti dello Stato Patrimoniale in base al D.lgs. 118/2011 (Codice)	Classificazione ai sensi del codice civile (demaniale/affidato/loc., indisponibile)	Foglio	Particella	Superficie mq	Provincia	Comune	Località	Bene soggetto ad ammortamento	Data di acquisizione	Modalità di acquisizione	Criterio di valutazione secondo i principi del D.lgs. 118/2011	Valore dell'immobile secondo il D.lgs. 118/2011 al 31/12/2021 (euro)	Differenza (+/-) al 31/12/2021 (euro)	Ente Gestore	Note
27212	TERRENI AGRICOLI	1.2.2.02.13.01.001	Indisponibile	194	26	5.530	PG	CITTA' DI CASTELLO		No	10/07/1975	TRASFERIMENTO A TITOLO GRATUITO	Valore catastale	2.552,88	0,00	AGENZIA FORESTALE REGIONALE	
27213	TERRENI AGRICOLI	1.2.2.02.13.01.001	Indisponibile	194	27	14.440	PG	CITTA' DI CASTELLO		No	10/07/1975	TRASFERIMENTO A TITOLO GRATUITO	Valore catastale	726,38	0,00	AGENZIA FORESTALE REGIONALE	
27214	TERRENI AGRICOLI	1.2.2.02.13.01.001	Indisponibile	194	28	920	PG	CITTA' DI CASTELLO		No	10/07/1975	TRASFERIMENTO A TITOLO GRATUITO	Valore catastale	8,13	0,00	AGENZIA FORESTALE REGIONALE	
27215	TERRENI AGRICOLI	1.2.2.02.13.01.001	Indisponibile	194	29	6.210	PG	CITTA' DI CASTELLO		No	10/07/1975	TRASFERIMENTO A TITOLO GRATUITO	Valore catastale	2.084,88	0,00	AGENZIA FORESTALE REGIONALE	
27216	TERRENI AGRICOLI	1.2.2.02.13.01.001	Indisponibile	194	30	54.150	PG	CITTA' DI CASTELLO		No	10/07/1975	TRASFERIMENTO A TITOLO GRATUITO	Valore catastale	4.545,13	0,00	AGENZIA FORESTALE REGIONALE	
27217	TERRENI AGRICOLI	1.2.2.02.13.01.001	Indisponibile	194	31	2.780	PG	CITTA' DI CASTELLO		No	10/07/1975	TRASFERIMENTO A TITOLO GRATUITO	Valore catastale	1.283,75	0,00	AGENZIA FORESTALE REGIONALE	
27218	TERRENI AGRICOLI	1.2.2.02.13.01.001	Indisponibile	194	35	880	PG	CITTA' DI CASTELLO		No	10/07/1975	TRASFERIMENTO A TITOLO GRATUITO	Valore catastale	162,75	0,00	AGENZIA FORESTALE REGIONALE	
27219	TERRENI AGRICOLI	1.2.2.02.13.01.001	Indisponibile	194	36	27.510	PG	CITTA' DI CASTELLO		No	28/05/1986	TRASFERIMENTO A TITOLO GRATUITO	Valore catastale	11.752,00	0,00	AGENZIA FORESTALE REGIONALE	
27220	TERRENI AGRICOLI	1.2.2.02.13.01.001	Indisponibile	194	37	19.430	PG	CITTA' DI CASTELLO		No	10/07/1975	TRASFERIMENTO A TITOLO GRATUITO	Valore catastale	162,50	0,00	AGENZIA FORESTALE REGIONALE	
27221	TERRENI AGRICOLI	1.2.2.02.13.01.001	Indisponibile	194	38	120.700	PG	CITTA' DI CASTELLO		No	10/07/1975	TRASFERIMENTO A TITOLO GRATUITO	Valore catastale	8.103,88	0,00	AGENZIA FORESTALE REGIONALE	
27222	TERRENI AGRICOLI	1.2.2.02.13.01.001	Indisponibile	194	39	5.270	PG	CITTA' DI CASTELLO		No	10/07/1975	TRASFERIMENTO A TITOLO GRATUITO	Valore catastale	43,88	0,00	AGENZIA FORESTALE REGIONALE	
27223	TERRENI AGRICOLI	1.2.2.02.13.01.001	Indisponibile	194	40	8.870	PG	CITTA' DI CASTELLO		No	10/07/1975	TRASFERIMENTO A TITOLO GRATUITO	Valore catastale	4.095,00	0,00	AGENZIA FORESTALE REGIONALE	
27224	TERRENI AGRICOLI	1.2.2.02.13.01.001	Indisponibile	194	41	1.000	PG	CITTA' DI CASTELLO		No	10/07/1975	TRASFERIMENTO A TITOLO GRATUITO	Valore catastale	50,38	0,00	AGENZIA FORESTALE REGIONALE	
27225	TERRENI AGRICOLI	1.2.2.02.13.01.001	Indisponibile	194	42	3.570	PG	CITTA' DI CASTELLO		No	28/05/1986	TRASFERIMENTO A TITOLO GRATUITO	Valore catastale	1.647,75	0,00	AGENZIA FORESTALE REGIONALE	
27226	TERRENI AGRICOLI	1.2.2.02.13.01.001	Indisponibile	194	43	6.970	PG	CITTA' DI CASTELLO		No	28/05/1986	TRASFERIMENTO A TITOLO GRATUITO	Valore catastale	3.217,50	0,00	AGENZIA FORESTALE REGIONALE	
27227	TERRENI AGRICOLI	1.2.2.02.13.01.001	Indisponibile	194	44	88.730	PG	CITTA' DI CASTELLO		No	10/07/1975	TRASFERIMENTO A TITOLO GRATUITO	Valore catastale	7.447,38	0,00	AGENZIA FORESTALE REGIONALE	
27228	TERRENI AGRICOLI	1.2.2.02.13.01.001	Indisponibile	194	45	7.040	PG	CITTA' DI CASTELLO		No	10/07/1975	TRASFERIMENTO A TITOLO GRATUITO	Valore catastale	591,50	0,00	AGENZIA FORESTALE REGIONALE	
27229	TERRENI AGRICOLI	1.2.2.02.13.01.001	Indisponibile	194	46	7.460	PG	CITTA' DI CASTELLO		No	10/07/1975	TRASFERIMENTO A TITOLO GRATUITO	Valore catastale	502,13	0,00	AGENZIA FORESTALE REGIONALE	
27230	TERRENI AGRICOLI	1.2.2.02.13.01.001	Indisponibile	194	47	16.170	PG	CITTA' DI CASTELLO		No	10/07/1975	TRASFERIMENTO A TITOLO GRATUITO	Valore catastale	1.764,75	0,00	AGENZIA FORESTALE REGIONALE	
27231	TERRENI AGRICOLI	1.2.2.02.13.01.001	Indisponibile	194	48	36.470	PG	CITTA' DI CASTELLO		No	10/07/1975	TRASFERIMENTO A TITOLO GRATUITO	Valore catastale	3.061,50	0,00	AGENZIA FORESTALE REGIONALE	
27232	TERRENI AGRICOLI	1.2.2.02.13.01.001	Indisponibile	194	49	52.730	PG	CITTA' DI CASTELLO		No	10/07/1975	TRASFERIMENTO A TITOLO GRATUITO	Valore catastale	3.540,88	0,00	AGENZIA FORESTALE REGIONALE	

Sviluppamaria S.p.A.

PATRIMONIO IMMOBILIARE REGIONE UMBRIA
 Prospetto Terreni al 31/12/2021

Numero Id. (da sistema informativo)	Classificazione secondo il piano dei conti dello Stato Patrimoniale in base al D.lgs. 118/2011 (Descrizione)	Classificazione secondo il piano dei conti dello Stato Patrimoniale in base al D.lgs. 118/2011 (Codice)	Classificazione ai sensi del codice civile (demaniale/affidatario/alt., indisponibile)	Foglio	Particella	Superficie mq	Provincia	Comune	Località	Bene soggetto ad ammortamento	Data di acquisizione	Modalità di acquisizione	Criterio di valutazione secondo i principi del D.lgs. 118/2011	Valore dell'immobile secondo il D.lgs. 118/2011 al 31/12/2021 (euro)	Differenza (+, -) al 31/12/2021 (euro)	Ente Gestore	Note
27233	TERRENI AGRICOLI	1.2.2.02.13.01.001	Indisponibile	199	18	66.080	PG	CITTA' DI CASTELLO		No	10/07/1975	TRASFERIMENTO A TITOLO GRATUITO	Valore catastale	7.427,88	0,00	AGENZIA FORESTALE REGIONALE	
27234	TERRENI AGRICOLI	1.2.2.02.13.01.001	Indisponibile	199	19	6.800	PG	CITTA' DI CASTELLO		No	10/07/1975	TRASFERIMENTO A TITOLO GRATUITO	Valore catastale	2.283,13	0,00	AGENZIA FORESTALE REGIONALE	
27235	TERRENI AGRICOLI	1.2.2.02.13.01.001	Indisponibile	199	20	23.790	PG	CITTA' DI CASTELLO		No	10/07/1975	TRASFERIMENTO A TITOLO GRATUITO	Valore catastale	1.997,13	0,00	AGENZIA FORESTALE REGIONALE	
27236	TERRENI AGRICOLI	1.2.2.02.13.01.001	Indisponibile	199	21	3.600	PG	CITTA' DI CASTELLO		No	10/07/1975	TRASFERIMENTO A TITOLO GRATUITO	Valore catastale	1.209,00	0,00	AGENZIA FORESTALE REGIONALE	
27237	TERRENI AGRICOLI	1.2.2.02.13.01.001	Indisponibile	199	22	3.000	PG	CITTA' DI CASTELLO		No	10/07/1975	TRASFERIMENTO A TITOLO GRATUITO	Valore catastale	1.384,50	0,00	AGENZIA FORESTALE REGIONALE	
27238	TERRENI AGRICOLI	1.2.2.02.13.01.001	Indisponibile	199	23	4.180	PG	CITTA' DI CASTELLO		No	10/07/1975	TRASFERIMENTO A TITOLO GRATUITO	Valore catastale	1.928,88	0,00	AGENZIA FORESTALE REGIONALE	
27239	TERRENI AGRICOLI	1.2.2.02.13.01.001	Indisponibile	199	24	19.420	PG	CITTA' DI CASTELLO		No	10/07/1975	TRASFERIMENTO A TITOLO GRATUITO	Valore catastale	8.963,50	0,00	AGENZIA FORESTALE REGIONALE	
27240	TERRENI AGRICOLI	1.2.2.02.13.01.001	Indisponibile	199	25	13.660	PG	CITTA' DI CASTELLO		No	10/07/1975	TRASFERIMENTO A TITOLO GRATUITO	Valore catastale	6.305,00	0,00	AGENZIA FORESTALE REGIONALE	
27241	TERRENI AGRICOLI	1.2.2.02.13.01.001	Indisponibile	199	26	20.120	PG	CITTA' DI CASTELLO		No	10/07/1975	TRASFERIMENTO A TITOLO GRATUITO	Valore catastale	6.755,50	0,00	AGENZIA FORESTALE REGIONALE	
27242	TERRENI AGRICOLI	1.2.2.02.13.01.001	Indisponibile	199	27	28.840	PG	CITTA' DI CASTELLO		No	10/07/1975	TRASFERIMENTO A TITOLO GRATUITO	Valore catastale	3.146,00	0,00	AGENZIA FORESTALE REGIONALE	
27243	TERRENI AGRICOLI	1.2.2.02.13.01.001	Indisponibile	199	77	28.420	PG	CITTA' DI CASTELLO		No	10/07/1975	TRASFERIMENTO A TITOLO GRATUITO	Valore catastale	2.624,38	0,00	AGENZIA FORESTALE REGIONALE	
27244	TERRENI AGRICOLI	1.2.2.02.13.01.001	Indisponibile	200	1	304.970	PG	CITTA' DI CASTELLO		No	10/07/1975	TRASFERIMENTO A TITOLO GRATUITO	Valore catastale	33.273,50	0,00	AGENZIA FORESTALE REGIONALE	
27245	TERRENI AGRICOLI	1.2.2.02.13.01.001	Indisponibile	200	3	38.890	PG	CITTA' DI CASTELLO		No	10/07/1975	TRASFERIMENTO A TITOLO GRATUITO	Valore catastale	4.242,88	0,00	AGENZIA FORESTALE REGIONALE	
27246	TERRENI AGRICOLI	1.2.2.02.13.01.001	Indisponibile	201	1	520	PG	CITTA' DI CASTELLO		No	26/05/1986	TRASFERIMENTO A TITOLO GRATUITO	Valore catastale	43,88	0,00	AGENZIA FORESTALE REGIONALE	
27247	TERRENI AGRICOLI	1.2.2.02.13.01.001	Indisponibile	201	2	2.180	PG	CITTA' DI CASTELLO		No	26/05/1986	TRASFERIMENTO A TITOLO GRATUITO	Valore catastale	1.005,88	0,00	AGENZIA FORESTALE REGIONALE	
27248	TERRENI AGRICOLI	1.2.2.02.13.01.001	Indisponibile	201	3	5.940	PG	CITTA' DI CASTELLO		No	26/05/1986	TRASFERIMENTO A TITOLO GRATUITO	Valore catastale	388,13	0,00	AGENZIA FORESTALE REGIONALE	
27249	TERRENI AGRICOLI	1.2.2.02.13.01.001	Indisponibile	201	5	5.940	PG	CITTA' DI CASTELLO		No	26/05/1986	TRASFERIMENTO A TITOLO GRATUITO	Valore catastale	999,38	0,00	AGENZIA FORESTALE REGIONALE	
27250	TERRENI AGRICOLI	1.2.2.02.13.01.001	Indisponibile	201	6	2.370	PG	CITTA' DI CASTELLO		No	26/05/1986	TRASFERIMENTO A TITOLO GRATUITO	Valore catastale	1.095,63	0,00	AGENZIA FORESTALE REGIONALE	
27251	TERRENI AGRICOLI	1.2.2.02.13.01.001	Indisponibile	201	7	8.830	PG	CITTA' DI CASTELLO		No	26/05/1986	TRASFERIMENTO A TITOLO GRATUITO	Valore catastale	2.964,00	0,00	AGENZIA FORESTALE REGIONALE	
27252	TERRENI AGRICOLI	1.2.2.02.13.01.001	Indisponibile	201	8	1.860	PG	CITTA' DI CASTELLO		No	26/05/1986	TRASFERIMENTO A TITOLO GRATUITO	Valore catastale	172,25	0,00	AGENZIA FORESTALE REGIONALE	
27253	TERRENI AGRICOLI	1.2.2.02.13.01.001	Indisponibile	201	9	52.930	PG	CITTA' DI CASTELLO		No	26/05/1986	TRASFERIMENTO A TITOLO GRATUITO	Valore catastale	24.431,88	0,00	AGENZIA FORESTALE REGIONALE	Valutazione di coltura anno 2017

Sviluppamare S.p.A.

PATRIMONIO IMMOBILIARE REGIONE UMBRIA
 Prospetto Terreni al 31/12/2021

Numero Matri. (da sistema informativo)	Classificazione secondo il piano dei conti dello Stato Patrimoniale in base al D.lgs. 118/2011 (Descrizione)	Classificazione secondo il piano dei conti dello Stato Patrimoniale in base al D.lgs. 118/2011 (Codice)	Classificazione ai sensi del codice civile (demaniale/affidatario/alt., indisponibile)	Foglio	Particella	Superficie mq	Provincia	Comune	Località	Bene soggetto ad ammortamento	Data di acquisizione	Modalità di acquisizione	Criterio di valutazione secondo principi del D.lgs. 118/2011	Valore dell'immobile secondo D.lgs. 118/2011 al 31/12/2021 (euro)	Valore dell'immobile secondo D.lgs. 118/2011 al 31/12/2020 (euro)	Differenza (+, -) al 31/12/2021 al 31/12/2020 (euro)	Ente Gestore	Note
27254	TERRENI AGRICOLI	1.2.2.02.13.01.001	Indisponibile	201	10	1.970	PG	CITTA' DI CASTELLO		No	26/05/1986	TRASFERIMENTO A TITOLO GRATUITO	Valore catastale	165,75	165,75	0,00	AGENZIA FORESTALE REGIONALE	
27255	TERRENI AGRICOLI	1.2.2.02.13.01.001	Indisponibile	201	11	7.300	PG	CITTA' DI CASTELLO		No	26/05/1986	TRASFERIMENTO A TITOLO GRATUITO	Valore catastale	3.370,25	3.370,25	0,00	AGENZIA FORESTALE REGIONALE	
27256	TERRENI AGRICOLI	1.2.2.02.13.01.001	Indisponibile	201	12	1.980	PG	CITTA' DI CASTELLO		No	26/05/1986	TRASFERIMENTO A TITOLO GRATUITO	Valore catastale	906,13	906,13	0,00	AGENZIA FORESTALE REGIONALE	
27257	TERRENI AGRICOLI	1.2.2.02.13.01.001	Indisponibile	201	13	364,720	PG	CITTA' DI CASTELLO		No	26/05/1986	TRASFERIMENTO A TITOLO GRATUITO	Valore catastale	30.610,13	30.610,13	0,00	AGENZIA FORESTALE REGIONALE	
27258	TERRENI AGRICOLI	1.2.2.02.13.01.001	Indisponibile	201	14	6.620	PG	CITTA' DI CASTELLO		No	26/05/1986	TRASFERIMENTO A TITOLO GRATUITO	Valore catastale	3.055,00	3.055,00	0,00	AGENZIA FORESTALE REGIONALE	
27259	TERRENI AGRICOLI	1.2.2.02.13.01.001	Indisponibile	201	15	1.040	PG	CITTA' DI CASTELLO		No	26/05/1986	TRASFERIMENTO A TITOLO GRATUITO	Valore catastale	479,38	479,38	0,00	AGENZIA FORESTALE REGIONALE	
27260	TERRENI AGRICOLI	1.2.2.02.13.01.001	Indisponibile	201	16	4.640	PG	CITTA' DI CASTELLO		No	26/05/1986	TRASFERIMENTO A TITOLO GRATUITO	Valore catastale	2.141,75	2.141,75	0,00	AGENZIA FORESTALE REGIONALE	
27261	TERRENI AGRICOLI	1.2.2.02.13.01.001	Indisponibile	201	17	17.480	PG	CITTA' DI CASTELLO		No	26/05/1986	TRASFERIMENTO A TITOLO GRATUITO	Valore catastale	889,75	889,75	0,00	AGENZIA FORESTALE REGIONALE	
27262	TERRENI AGRICOLI	1.2.2.02.13.01.001	Indisponibile	201	18	6.620	PG	CITTA' DI CASTELLO		No	26/05/1986	TRASFERIMENTO A TITOLO GRATUITO	Valore catastale	55,25	55,25	0,00	AGENZIA FORESTALE REGIONALE	
27263	TERRENI AGRICOLI	1.2.2.02.13.01.001	Indisponibile	201	28	8.730	PG	CITTA' DI CASTELLO		No	26/05/1986	TRASFERIMENTO A TITOLO GRATUITO	Valore catastale	1.235,00	1.235,00	0,00	AGENZIA FORESTALE REGIONALE	
27264	TERRENI AGRICOLI	1.2.2.02.13.01.001	Indisponibile	202	1	2.660	PG	CITTA' DI CASTELLO		No	26/05/1986	TRASFERIMENTO A TITOLO GRATUITO	Valore catastale	576,25	576,25	0,00	AGENZIA FORESTALE REGIONALE	
27265	TERRENI AGRICOLI	1.2.2.02.13.01.001	Indisponibile	202	2	650	PG	CITTA' DI CASTELLO		No	26/05/1986	TRASFERIMENTO A TITOLO GRATUITO	Valore catastale	81,25	81,25	0,00	AGENZIA FORESTALE REGIONALE	
27266	TERRENI AGRICOLI	1.2.2.02.13.01.001	Indisponibile	202	3	7.620	PG	CITTA' DI CASTELLO		No	26/05/1986	TRASFERIMENTO A TITOLO GRATUITO	Valore catastale	2.557,75	2.557,75	0,00	AGENZIA FORESTALE REGIONALE	
27267	TERRENI AGRICOLI	1.2.2.02.13.01.001	Indisponibile	202	4	1.160	PG	CITTA' DI CASTELLO		No	26/05/1986	TRASFERIMENTO A TITOLO GRATUITO	Valore catastale	238,88	238,88	0,00	AGENZIA FORESTALE REGIONALE	
27268	TERRENI AGRICOLI	1.2.2.02.13.01.001	Indisponibile	202	5	3.810	PG	CITTA' DI CASTELLO		No	26/05/1986	TRASFERIMENTO A TITOLO GRATUITO	Valore catastale	1.758,25	1.758,25	0,00	AGENZIA FORESTALE REGIONALE	
27269	TERRENI AGRICOLI	1.2.2.02.13.01.001	Indisponibile	202	6	5.540	PG	CITTA' DI CASTELLO		No	26/05/1986	TRASFERIMENTO A TITOLO GRATUITO	Valore catastale	372,13	372,13	0,00	AGENZIA FORESTALE REGIONALE	
27270	TERRENI AGRICOLI	1.2.2.02.13.01.001	Indisponibile	202	7	300	PG	CITTA' DI CASTELLO		No	26/05/1986	TRASFERIMENTO A TITOLO GRATUITO	Valore catastale	19,50	19,50	0,00	AGENZIA FORESTALE REGIONALE	
27271	TERRENI AGRICOLI	1.2.2.02.13.01.001	Indisponibile	202	8	2.070	PG	CITTA' DI CASTELLO		No	26/05/1986	TRASFERIMENTO A TITOLO GRATUITO	Valore catastale	448,50	448,50	0,00	AGENZIA FORESTALE REGIONALE	
27272	TERRENI AGRICOLI	1.2.2.02.13.01.001	Indisponibile	202	9	2.670	PG	CITTA' DI CASTELLO		No	26/05/1986	TRASFERIMENTO A TITOLO GRATUITO	Valore catastale	887,00	887,00	0,00	AGENZIA FORESTALE REGIONALE	
27273	TERRENI AGRICOLI	1.2.2.02.13.01.001	Indisponibile	202	10	2.550	PG	CITTA' DI CASTELLO		No	26/05/1986	TRASFERIMENTO A TITOLO GRATUITO	Valore catastale	856,38	856,38	0,00	AGENZIA FORESTALE REGIONALE	
27274	TERRENI AGRICOLI	1.2.2.02.13.01.001	Indisponibile	202	11	4.480	PG	CITTA' DI CASTELLO		No	26/05/1986	TRASFERIMENTO A TITOLO GRATUITO	Valore catastale	2.068,63	2.068,63	0,00	AGENZIA FORESTALE REGIONALE	

Sviluppamaria S.p.A.

PATRIMONIO IMMOBILIARE REGIONE UMBRIA
Prospetto Terreni al 31/12/2021

Numero Matr. (da sistema informativo)	Classificazione secondo il piano dei conti dello Stato Patrimoniale in base al D.lgs. 118/2011 (Descrizione)	Classificazione secondo il piano dei conti dello Stato Patrimoniale in base al D.lgs. 118/2011 (Codice)	Classificazione ai sensi del codice civile (denominazione Urb., indifferibile)	Foglio	Particella	Superficie mq	Provincia	Comune	Località	Bene soggetto ad ammortamento	Data di acquisizione	Modalità di acquisizione	Criterio di valutazione secondo i principi del D.lgs. 118/2011	Valore dell'immobile secondo il D.lgs. 118/2011 al 31/12/2021 (euro)	Differenza (+, -) al 31/12/2021 rispetto al 31/12/2020 (euro)	Ente Gestore	Note
27275	TERRENI AGRICOLI	1.2.2.02.13.01.001	Indifferibile	202	12	20.840	PG	CITTA' DI CASTELLO		No	26/05/1986	TRASFERIMENTO A TITOLO GRATUITO	Valore catastale	2.273,38	0,00	AGENZIA FORESTALE REGIONALE	
27276	TERRENI AGRICOLI	1.2.2.02.13.01.001	Indifferibile	202	13	39.290	PG	CITTA' DI CASTELLO		No	26/05/1986	TRASFERIMENTO A TITOLO GRATUITO	Valore catastale	18.135,00	0,00	AGENZIA FORESTALE REGIONALE	
27277	TERRENI AGRICOLI	1.2.2.02.13.01.001	Indifferibile	202	14	22.510	PG	CITTA' DI CASTELLO		No	26/05/1986	TRASFERIMENTO A TITOLO GRATUITO	Valore catastale	7.556,25	0,00	AGENZIA FORESTALE REGIONALE	
27278	TERRENI AGRICOLI	1.2.2.02.13.01.001	Indifferibile	202	15	6.780	PG	CITTA' DI CASTELLO		No	26/05/1986	TRASFERIMENTO A TITOLO GRATUITO	Valore catastale	2.276,63	0,00	AGENZIA FORESTALE REGIONALE	
27279	TERRENI AGRICOLI	1.2.2.02.13.01.001	Indifferibile	202	16	1.250	PG	CITTA' DI CASTELLO		No	26/05/1986	TRASFERIMENTO A TITOLO GRATUITO	Valore catastale	105,63	0,00	AGENZIA FORESTALE REGIONALE	
27280	TERRENI AGRICOLI	1.2.2.02.13.01.001	Indifferibile	202	17	10.410	PG	CITTA' DI CASTELLO		No	26/05/1986	TRASFERIMENTO A TITOLO GRATUITO	Valore catastale	874,25	0,00	AGENZIA FORESTALE REGIONALE	
27281	TERRENI AGRICOLI	1.2.2.02.13.01.001	Indifferibile	202	18	1.620	PG	CITTA' DI CASTELLO		No	26/05/1986	TRASFERIMENTO A TITOLO GRATUITO	Valore catastale	544,38	0,00	AGENZIA FORESTALE REGIONALE	
27282	TERRENI AGRICOLI	1.2.2.02.13.01.001	Indifferibile	202	19	510	PG	CITTA' DI CASTELLO		No	26/05/1986	TRASFERIMENTO A TITOLO GRATUITO	Valore catastale	170,63	0,00	AGENZIA FORESTALE REGIONALE	
27283	TERRENI AGRICOLI	1.2.2.02.13.01.001	Indifferibile	202	20	4.570	PG	CITTA' DI CASTELLO		No	26/05/1986	TRASFERIMENTO A TITOLO GRATUITO	Valore catastale	1.534,00	0,00	AGENZIA FORESTALE REGIONALE	
27284	TERRENI AGRICOLI	1.2.2.02.13.01.001	Indifferibile	202	21	8.370	PG	CITTA' DI CASTELLO		No	26/05/1986	TRASFERIMENTO A TITOLO GRATUITO	Valore catastale	2.809,63	0,00	AGENZIA FORESTALE REGIONALE	
27285	TERRENI AGRICOLI	1.2.2.02.13.01.001	Indifferibile	202	22	760	PG	CITTA' DI CASTELLO		No	26/05/1986	TRASFERIMENTO A TITOLO GRATUITO	Valore catastale	255,13	0,00	AGENZIA FORESTALE REGIONALE	
27286	TERRENI AGRICOLI	1.2.2.02.13.01.001	Indifferibile	202	24	2.820	PG	CITTA' DI CASTELLO		No	10/07/1975	TRASFERIMENTO A TITOLO GRATUITO	Valore catastale	190,13	0,00	AGENZIA FORESTALE REGIONALE	
27287	TERRENI AGRICOLI	1.2.2.02.13.01.001	Indifferibile	202	25	3.240	PG	CITTA' DI CASTELLO		No	10/07/1975	TRASFERIMENTO A TITOLO GRATUITO	Valore catastale	1.495,00	0,00	AGENZIA FORESTALE REGIONALE	
27288	TERRENI AGRICOLI	1.2.2.02.13.01.001	Indifferibile	202	26	8.290	PG	CITTA' DI CASTELLO		No	10/07/1975	TRASFERIMENTO A TITOLO GRATUITO	Valore catastale	2.783,63	0,00	AGENZIA FORESTALE REGIONALE	
27289	TERRENI AGRICOLI	1.2.2.02.13.01.001	Indifferibile	202	27	1.340	PG	CITTA' DI CASTELLO		No	10/07/1975	TRASFERIMENTO A TITOLO GRATUITO	Valore catastale	450,13	0,00	AGENZIA FORESTALE REGIONALE	
27290	TERRENI AGRICOLI	1.2.2.02.13.01.001	Indifferibile	202	28	270.860	PG	CITTA' DI CASTELLO		No	10/07/1975	TRASFERIMENTO A TITOLO GRATUITO	Valore catastale	22.732,13	0,00	AGENZIA FORESTALE REGIONALE	
27291	TERRENI AGRICOLI	1.2.2.02.13.01.001	Indifferibile	202	29	65.450	PG	CITTA' DI CASTELLO		No	10/07/1975	TRASFERIMENTO A TITOLO GRATUITO	Valore catastale	4.394,00	0,00	AGENZIA FORESTALE REGIONALE	
27292	TERRENI AGRICOLI	1.2.2.02.13.01.001	Indifferibile	202	30	16.760	PG	CITTA' DI CASTELLO		No	10/07/1975	TRASFERIMENTO A TITOLO GRATUITO	Valore catastale	141,38	0,00	AGENZIA FORESTALE REGIONALE	
27293	TERRENI AGRICOLI	1.2.2.02.13.01.001	Indifferibile	202	31	17.630	PG	CITTA' DI CASTELLO		No	10/07/1975	TRASFERIMENTO A TITOLO GRATUITO	Valore catastale	285,75	0,00	AGENZIA FORESTALE REGIONALE	
27294	TERRENI AGRICOLI	1.2.2.02.13.01.001	Indifferibile	202	32	13.100	PG	CITTA' DI CASTELLO		No	10/07/1975	TRASFERIMENTO A TITOLO GRATUITO	Valore catastale	4.397,25	0,00	AGENZIA FORESTALE REGIONALE	
27295	TERRENI AGRICOLI	1.2.2.02.13.01.001	Indifferibile	202	33	6.860	PG	CITTA' DI CASTELLO		No	10/07/1975	TRASFERIMENTO A TITOLO GRATUITO	Valore catastale	3.167,13	0,00	AGENZIA FORESTALE REGIONALE	

Sviluppameta S.p.A.

PATRIMONIO IMMOBILIARE REGIONE UMBRIA
 Prospetto Terreni al 31/12/2021

Numero di catasto (da sistema informativo)	Classificazione secondo il piano dei conti dello Stato Patrimoniale in base al D.lgs. 118/2011 (Descrizione)	Classificazione secondo il piano dei conti dello Stato Patrimoniale in base al D.lgs. 118/2011 (Codice)	Classificazione ai sensi del codice civile (demaniale/rispondi- bile, indisponibile)	Foglio	Particella	Superficie mq	Provincia	Comune	Località	Bene soggetto ad ammortamento	Data di acquisizione	Modalità di acquisizione	Criterio di valutazione secondo i principi del D.lgs. 118/2011	Valore dell'immobile secondo il D.lgs. 118/2011 al 31/12/2021 (euro)	Differenza (+/-) al 31/12/2021 (euro)	Ente Gestore	Note
27296	TERRENI AGRICOLI	1.2.2.02.13.01.001	Indisponibile	202	34	76.690	PG	CITTA' DI CASTELLO		No	10/07/1975	TRASFERIMENTO A TITOLO GRATUITO	Valore catastale	5.149,63	0,00	AGENZIA FORESTALE REGIONALE	
27297	TERRENI AGRICOLI	1.2.2.02.13.01.001	Indisponibile	202	35	86.170	PG	CITTA' DI CASTELLO		No	10/07/1975	TRASFERIMENTO A TITOLO GRATUITO	Valore catastale	9.620,00	0,00	AGENZIA FORESTALE REGIONALE	
27298	TERRENI AGRICOLI	1.2.2.02.13.01.001	Indisponibile	202	36	2.410	PG	CITTA' DI CASTELLO		No	10/07/1975	TRASFERIMENTO A TITOLO GRATUITO	Valore catastale	263,25	0,00	AGENZIA FORESTALE REGIONALE	
27299	TERRENI AGRICOLI	1.2.2.02.13.01.001	Indisponibile	203	1	2.860	PG	CITTA' DI CASTELLO		No	10/07/1975	TRASFERIMENTO A TITOLO GRATUITO	Valore catastale	1.366,63	0,00	AGENZIA FORESTALE REGIONALE	
27300	TERRENI AGRICOLI	1.2.2.02.13.01.001	Indisponibile	203	3	8.950	PG	CITTA' DI CASTELLO		No	10/07/1975	TRASFERIMENTO A TITOLO GRATUITO	Valore catastale	2.757,63	0,00	AGENZIA FORESTALE REGIONALE	
27301	TERRENI AGRICOLI	1.2.2.02.13.01.001	Indisponibile	203	4	11.270	PG	CITTA' DI CASTELLO		No	10/07/1975	TRASFERIMENTO A TITOLO GRATUITO	Valore catastale	1.230,13	0,00	AGENZIA FORESTALE REGIONALE	
27302	TERRENI AGRICOLI	1.2.2.02.13.01.001	Indisponibile	203	5	5.730	PG	CITTA' DI CASTELLO		No	10/07/1975	TRASFERIMENTO A TITOLO GRATUITO	Valore catastale	2.845,50	0,00	AGENZIA FORESTALE REGIONALE	
27303	TERRENI AGRICOLI	1.2.2.02.13.01.001	Indisponibile	203	6	1.400	PG	CITTA' DI CASTELLO		No	10/07/1975	TRASFERIMENTO A TITOLO GRATUITO	Valore catastale	646,75	0,00	AGENZIA FORESTALE REGIONALE	
27304	TERRENI AGRICOLI	1.2.2.02.13.01.001	Indisponibile	203	7	158.920	PG	CITTA' DI CASTELLO		No	10/07/1975	TRASFERIMENTO A TITOLO GRATUITO	Valore catastale	13.336,00	0,00	AGENZIA FORESTALE REGIONALE	
27305	TERRENI AGRICOLI	1.2.2.02.13.01.001	Indisponibile	203	8	330	PG	CITTA' DI CASTELLO		No	10/07/1975	TRASFERIMENTO A TITOLO GRATUITO	Valore catastale	152,75	0,00	AGENZIA FORESTALE REGIONALE	
27306	TERRENI AGRICOLI	1.2.2.02.13.01.001	Indisponibile	203	9	4.520	PG	CITTA' DI CASTELLO		No	10/07/1975	TRASFERIMENTO A TITOLO GRATUITO	Valore catastale	37,38	0,00	AGENZIA FORESTALE REGIONALE	
27307	TERRENI AGRICOLI	1.2.2.02.13.01.001	Indisponibile	203	10	600	PG	CITTA' DI CASTELLO		No	10/07/1975	TRASFERIMENTO A TITOLO GRATUITO	Valore catastale	30,88	0,00	AGENZIA FORESTALE REGIONALE	
27308	TERRENI AGRICOLI	1.2.2.02.13.01.001	Indisponibile	203	11	930	PG	CITTA' DI CASTELLO		No	10/07/1975	TRASFERIMENTO A TITOLO GRATUITO	Valore catastale	76,00	0,00	AGENZIA FORESTALE REGIONALE	
27309	TERRENI AGRICOLI	1.2.2.02.13.01.001	Indisponibile	203	12	1.200	PG	CITTA' DI CASTELLO		No	10/07/1975	TRASFERIMENTO A TITOLO GRATUITO	Valore catastale	60,13	0,00	AGENZIA FORESTALE REGIONALE	
27310	TERRENI AGRICOLI	1.2.2.02.13.01.001	Indisponibile	203	13	5.530	PG	CITTA' DI CASTELLO		No	10/07/1975	TRASFERIMENTO A TITOLO GRATUITO	Valore catastale	47,13	0,00	AGENZIA FORESTALE REGIONALE	
27311	TERRENI AGRICOLI	1.2.2.02.13.01.001	Indisponibile	203	14	5.240	PG	CITTA' DI CASTELLO		No	10/07/1975	TRASFERIMENTO A TITOLO GRATUITO	Valore catastale	43,88	0,00	AGENZIA FORESTALE REGIONALE	
27312	TERRENI AGRICOLI	1.2.2.02.13.01.001	Indisponibile	203	15	20.810	PG	CITTA' DI CASTELLO		No	28/05/1980	TRASFERIMENTO A TITOLO GRATUITO	Valore catastale	1.746,88	0,00	AGENZIA FORESTALE REGIONALE	
27313	TERRENI AGRICOLI	1.2.2.02.13.01.001	Indisponibile	203	16	50.540	PG	CITTA' DI CASTELLO		No	10/07/1975	TRASFERIMENTO A TITOLO GRATUITO	Valore catastale	3.393,00	0,00	AGENZIA FORESTALE REGIONALE	
27314	TERRENI AGRICOLI	1.2.2.02.13.01.001	Indisponibile	203	17	56.730	PG	CITTA' DI CASTELLO		No	10/07/1975	TRASFERIMENTO A TITOLO GRATUITO	Valore catastale	27.108,25	0,00	AGENZIA FORESTALE REGIONALE	
27315	TERRENI AGRICOLI	1.2.2.02.13.01.001	Indisponibile	203	18	1.380	PG	CITTA' DI CASTELLO		No	10/07/1975	TRASFERIMENTO A TITOLO GRATUITO	Valore catastale	58,50	0,00	AGENZIA FORESTALE REGIONALE	
27316	TERRENI AGRICOLI	1.2.2.02.13.01.001	Indisponibile	203	19	130.200	PG	CITTA' DI CASTELLO		No	10/07/1975	TRASFERIMENTO A TITOLO GRATUITO	Valore catastale	10.926,50	0,00	AGENZIA FORESTALE REGIONALE	

Sviluppamaria S.p.A.

PATRIMONIO IMMOBILIARE REGIONE UMBRIA
Prospetto Terreni al 31/12/2021

Numero di catasto (da sistema informativo)	Classificazione secondo il piano dei conti dello Stato Patrimoniale in base al D.lgs. 118/2011 (Descrizione)	Classificazione secondo il piano dei conti dello Stato Patrimoniale in base al D.lgs. 118/2011 (Codice)	Classificazione ai sensi del codice civile (demaniale/rispondi- bile, indisponibile)	Foglio	Particella	Superficie mq	Provincia	Comune	Località	Bene soggetto ad ammortamento	Data di acquisizione	Modalità di acquisizione	Criterio di valutazione secondo i principi del D.lgs. 118/2011	Valore dell'immobile secondo il D.lgs. 118/2011 al 31/12/2021 (euro)	Valore dell'immobile secondo il D.lgs. 118/2011 al 31/12/2020 (euro)	Differenziale al 31/12/2021 al 31/12/2020 (euro)	Ente Gestore	Note
27317	TERRENI AGRICOLI	1.2.2.02.13.01.001	Indisponibile	203	20	12,670	PG	CITTA' DI CASTELLO		No	10/07/1975	TRASFERIMENTO A TITOLO GRATUITO	Valore catastale	1.062,75	1.062,75	0,00	AGENZIA FORESTALE REGIONALE	
27318	TERRENI AGRICOLI	1.2.2.02.13.01.001	Indisponibile	203	21	2,610	PG	CITTA' DI CASTELLO		No	26/05/1986	TRASFERIMENTO A TITOLO GRATUITO	Valore catastale	21,13	21,13	0,00	AGENZIA FORESTALE REGIONALE	
27319	TERRENI AGRICOLI	1.2.2.02.13.01.001	Indisponibile	203	22	3,830	PG	CITTA' DI CASTELLO		No	26/05/1986	TRASFERIMENTO A TITOLO GRATUITO	Valore catastale	321,75	321,75	0,00	AGENZIA FORESTALE REGIONALE	
27320	TERRENI AGRICOLI	1.2.2.02.13.01.001	Indisponibile	203	23	9,010	PG	CITTA' DI CASTELLO		No	10/07/1975	TRASFERIMENTO A TITOLO GRATUITO	Valore catastale	3.024,13	3.024,13	0,00	AGENZIA FORESTALE REGIONALE	
27321	TERRENI AGRICOLI	1.2.2.02.13.01.001	Indisponibile	203	24	11,650	PG	CITTA' DI CASTELLO		No	26/05/1986	TRASFERIMENTO A TITOLO GRATUITO	Valore catastale	5.377,13	5.377,13	0,00	AGENZIA FORESTALE REGIONALE	
27322	TERRENI AGRICOLI	1.2.2.02.13.01.001	Indisponibile	203	25	1,570	PG	CITTA' DI CASTELLO		No	26/05/1986	TRASFERIMENTO A TITOLO GRATUITO	Valore catastale	199,88	199,88	0,00	AGENZIA FORESTALE REGIONALE	
27323	TERRENI AGRICOLI	1.2.2.02.13.01.001	Indisponibile	203	26	4,210	PG	CITTA' DI CASTELLO		No	26/05/1986	TRASFERIMENTO A TITOLO GRATUITO	Valore catastale	1.332,50	1.332,50	0,00	AGENZIA FORESTALE REGIONALE	
27324	TERRENI AGRICOLI	1.2.2.02.13.01.001	Indisponibile	203	27	10,070	PG	CITTA' DI CASTELLO		No	26/05/1986	TRASFERIMENTO A TITOLO GRATUITO	Valore catastale	3.380,00	3.380,00	0,00	AGENZIA FORESTALE REGIONALE	
27325	TERRENI AGRICOLI	1.2.2.02.13.01.001	Indisponibile	203	28	1,950	PG	CITTA' DI CASTELLO		No	26/05/1986	TRASFERIMENTO A TITOLO GRATUITO	Valore catastale	146,25	146,25	0,00	AGENZIA FORESTALE REGIONALE	
27326	TERRENI AGRICOLI	1.2.2.02.13.01.001	Indisponibile	203	29	12,890	PG	CITTA' DI CASTELLO		No	26/05/1986	TRASFERIMENTO A TITOLO GRATUITO	Valore catastale	5.853,25	5.853,25	0,00	AGENZIA FORESTALE REGIONALE	
27327	TERRENI AGRICOLI	1.2.2.02.13.01.001	Indisponibile	203	30	19,310	PG	CITTA' DI CASTELLO		No	26/05/1986	TRASFERIMENTO A TITOLO GRATUITO	Valore catastale	1.782,63	1.782,63	0,00	AGENZIA FORESTALE REGIONALE	
27328	TERRENI AGRICOLI	1.2.2.02.13.01.001	Indisponibile	203	31	1,570	PG	CITTA' DI CASTELLO		No	26/05/1986	TRASFERIMENTO A TITOLO GRATUITO	Valore catastale	105,63	105,63	0,00	AGENZIA FORESTALE REGIONALE	
27329	TERRENI AGRICOLI	1.2.2.02.13.01.001	Indisponibile	203	32	7,470	PG	CITTA' DI CASTELLO		No	10/07/1975	TRASFERIMENTO A TITOLO GRATUITO	Valore catastale	313,60	313,60	0,00	AGENZIA FORESTALE REGIONALE	
27330	TERRENI AGRICOLI	1.2.2.02.13.01.001	Indisponibile	203	33	5,960	PG	CITTA' DI CASTELLO		No	26/05/1986	TRASFERIMENTO A TITOLO GRATUITO	Valore catastale	2.000,38	2.000,38	0,00	AGENZIA FORESTALE REGIONALE	
27331	TERRENI AGRICOLI	1.2.2.02.13.01.001	Indisponibile	203	34	8,160	PG	CITTA' DI CASTELLO		No	26/05/1986	TRASFERIMENTO A TITOLO GRATUITO	Valore catastale	2.739,75	2.739,75	0,00	AGENZIA FORESTALE REGIONALE	
27332	TERRENI AGRICOLI	1.2.2.02.13.01.001	Indisponibile	203	35	1,740	PG	CITTA' DI CASTELLO		No	10/07/1975	TRASFERIMENTO A TITOLO GRATUITO	Valore catastale	892,75	892,75	0,00	AGENZIA FORESTALE REGIONALE	
27333	TERRENI AGRICOLI	1.2.2.02.13.01.001	Indisponibile	203	36	620	PG	CITTA' DI CASTELLO		No	26/05/1986	TRASFERIMENTO A TITOLO GRATUITO	Valore catastale	286,00	286,00	0,00	AGENZIA FORESTALE REGIONALE	
27334	TERRENI AGRICOLI	1.2.2.02.13.01.001	Indisponibile	203	37	5,920	PG	CITTA' DI CASTELLO		No	10/07/1975	TRASFERIMENTO A TITOLO GRATUITO	Valore catastale	546,00	546,00	0,00	AGENZIA FORESTALE REGIONALE	
27335	TERRENI AGRICOLI	1.2.2.02.13.01.001	Indisponibile	203	38	7,310	PG	CITTA' DI CASTELLO		No	10/07/1975	TRASFERIMENTO A TITOLO GRATUITO	Valore catastale	1.841,13	1.841,13	0,00	AGENZIA FORESTALE REGIONALE	
27336	TERRENI AGRICOLI	1.2.2.02.13.01.001	Indisponibile	203	39	6,640	PG	CITTA' DI CASTELLO		No	10/07/1975	TRASFERIMENTO A TITOLO GRATUITO	Valore catastale	836,25	836,25	0,00	AGENZIA FORESTALE REGIONALE	
27337	TERRENI AGRICOLI	1.2.2.02.13.01.001	Indisponibile	203	40	51,760	PG	CITTA' DI CASTELLO		No	10/07/1975	TRASFERIMENTO A TITOLO GRATUITO	Valore catastale	2.172,63	2.172,63	0,00	AGENZIA FORESTALE REGIONALE	

Sviluppamare S.p.A.

PATRIMONIO IMMOBILIARE REGIONE UMBRIA
 Prospetto Terreni al 31/12/2021

Numero Id. (da sistema Informativo)	Classificazione secondo il piano dei conti dello Stato Patrimoniale in base al D.lgs. 118/2011 (Descrizione)	Classificazione secondo il piano dei conti dello Stato Patrimoniale in base al D.lgs. 118/2011 (Codice)	Classificazione ai sensi del codice civile (demaniale/affidatario/alt., indisponibile)	Foglio	Particella	Superficie mq	Provincia	Comune	Località	Bene soggetto ad ammortamento	Data di acquisizione	Modalità di acquisizione	Criterio di valutazione secondo i principi del D.lgs. 118/2011	Valore dell'immobile secondo il D.lgs. 118/2011 al 31/12/2021 (euro)	Differenza (+/-) al 31/12/2021 (euro)	Ente Gestore	Note
27338	TERRENI AGRICOLI	1.2.2.02.13.01.001	Indisponibile	203	41	74.500	PG	CITTA' DI CASTELLO		No	26/05/1986	TRASFERIMENTO A TITOLO GRATUITO	Valore catastale	5.005,00	0,00	AGENZIA FORESTALE REGIONALE	
27339	TERRENI AGRICOLI	1.2.2.02.13.01.001	Indisponibile	203	42	56.740	PG	CITTA' DI CASTELLO		No	26/05/1986	TRASFERIMENTO A TITOLO GRATUITO	Valore catastale	6.188,63	0,00	AGENZIA FORESTALE REGIONALE	
27340	TERRENI AGRICOLI	1.2.2.02.13.01.001	Indisponibile	203	43	126.420	PG	CITTA' DI CASTELLO		No	26/05/1986	TRASFERIMENTO A TITOLO GRATUITO	Valore catastale	10.609,63	0,00	AGENZIA FORESTALE REGIONALE	
27341	TERRENI AGRICOLI	1.2.2.02.13.01.001	Indisponibile	204	1	560	PG	CITTA' DI CASTELLO		No	26/05/1986	TRASFERIMENTO A TITOLO GRATUITO	Valore catastale	0,00	0,00	AGENZIA FORESTALE REGIONALE	
27342	TERRENI AGRICOLI	1.2.2.02.13.01.001	Indisponibile	204	2	1.970	PG	CITTA' DI CASTELLO		No	10/07/1975	TRASFERIMENTO A TITOLO GRATUITO	Valore catastale	214,50	0,00	AGENZIA FORESTALE REGIONALE	
27343	TERRENI AGRICOLI	1.2.2.02.13.01.001	Indisponibile	204	3	19.040	PG	CITTA' DI CASTELLO		No	26/05/1986	TRASFERIMENTO A TITOLO GRATUITO	Valore catastale	8.788,00	0,00	AGENZIA FORESTALE REGIONALE	
27344	TERRENI AGRICOLI	1.2.2.02.13.01.001	Indisponibile	204	4	990	PG	CITTA' DI CASTELLO		No	26/05/1986	TRASFERIMENTO A TITOLO GRATUITO	Valore catastale	82,88	0,00	AGENZIA FORESTALE REGIONALE	
27345	TERRENI AGRICOLI	1.2.2.02.13.01.001	Indisponibile	204	5	590	PG	CITTA' DI CASTELLO		No	10/07/1975	TRASFERIMENTO A TITOLO GRATUITO	Valore catastale	198,25	0,00	AGENZIA FORESTALE REGIONALE	
27346	TERRENI AGRICOLI	1.2.2.02.13.01.001	Indisponibile	204	6	8.400	PG	CITTA' DI CASTELLO		No	10/07/1975	TRASFERIMENTO A TITOLO GRATUITO	Valore catastale	2.819,38	0,00	AGENZIA FORESTALE REGIONALE	
27347	TERRENI AGRICOLI	1.2.2.02.13.01.001	Indisponibile	204	7	5.970	PG	CITTA' DI CASTELLO		No	10/07/1975	TRASFERIMENTO A TITOLO GRATUITO	Valore catastale	401,38	0,00	AGENZIA FORESTALE REGIONALE	
27348	TERRENI AGRICOLI	1.2.2.02.13.01.001	Indisponibile	204	8	45.800	PG	CITTA' DI CASTELLO		No	10/07/1975	TRASFERIMENTO A TITOLO GRATUITO	Valore catastale	3.074,50	0,00	AGENZIA FORESTALE REGIONALE	
27349	TERRENI AGRICOLI	1.2.2.02.13.01.001	Indisponibile	204	9	510	PG	CITTA' DI CASTELLO		No	10/07/1975	TRASFERIMENTO A TITOLO GRATUITO	Valore catastale	170,63	0,00	AGENZIA FORESTALE REGIONALE	
27350	TERRENI AGRICOLI	1.2.2.02.13.01.001	Indisponibile	204	10	710	PG	CITTA' DI CASTELLO		No	10/07/1975	TRASFERIMENTO A TITOLO GRATUITO	Valore catastale	328,25	0,00	AGENZIA FORESTALE REGIONALE	
27351	TERRENI AGRICOLI	1.2.2.02.13.01.001	Indisponibile	204	11	1.340	PG	CITTA' DI CASTELLO		No	10/07/1975	TRASFERIMENTO A TITOLO GRATUITO	Valore catastale	450,13	0,00	AGENZIA FORESTALE REGIONALE	
27352	TERRENI AGRICOLI	1.2.2.02.13.01.001	Indisponibile	204	12	2.010	PG	CITTA' DI CASTELLO		No	10/07/1975	TRASFERIMENTO A TITOLO GRATUITO	Valore catastale	1.086,88	0,00	AGENZIA FORESTALE REGIONALE	
27353	TERRENI AGRICOLI	1.2.2.02.13.01.001	Indisponibile	204	14	5.700	PG	CITTA' DI CASTELLO		No	10/07/1975	TRASFERIMENTO A TITOLO GRATUITO	Valore catastale	2.630,88	0,00	AGENZIA FORESTALE REGIONALE	
27354	TERRENI AGRICOLI	1.2.2.02.13.01.001	Indisponibile	204	15	2.010	PG	CITTA' DI CASTELLO		No	10/07/1975	TRASFERIMENTO A TITOLO GRATUITO	Valore catastale	674,38	0,00	AGENZIA FORESTALE REGIONALE	
27355	TERRENI AGRICOLI	1.2.2.02.13.01.001	Indisponibile	204	16	9.990	PG	CITTA' DI CASTELLO		No	10/07/1975	TRASFERIMENTO A TITOLO GRATUITO	Valore catastale	4.611,75	0,00	AGENZIA FORESTALE REGIONALE	
27356	TERRENI AGRICOLI	1.2.2.02.13.01.001	Indisponibile	204	17	1.350	PG	CITTA' DI CASTELLO		No	10/07/1975	TRASFERIMENTO A TITOLO GRATUITO	Valore catastale	56,88	0,00	AGENZIA FORESTALE REGIONALE	
27357	TERRENI AGRICOLI	1.2.2.02.13.01.001	Indisponibile	204	18	10.030	PG	CITTA' DI CASTELLO		No	10/07/1975	TRASFERIMENTO A TITOLO GRATUITO	Valore catastale	3.367,00	0,00	AGENZIA FORESTALE REGIONALE	
27358	TERRENI AGRICOLI	1.2.2.02.13.01.001	Indisponibile	204	19	9.350	PG	CITTA' DI CASTELLO		No	10/07/1975	TRASFERIMENTO A TITOLO GRATUITO	Valore catastale	4.316,00	0,00	AGENZIA FORESTALE REGIONALE	

Sviluppamena S.p.A.

PATRIMONIO IMMOBILIARE REGIONE UMBRIA
Prospetto Terreni al 31/12/2021

Numero di catasto (da sistema informativo)	Classificazione secondo il piano dei conti dello Stato Patrimoniale in base al D.lgs. 118/2011 (Descrizione)	Classificazione secondo il piano dei conti dello Stato Patrimoniale in base al D.lgs. 118/2011 (Codice)	Classificazione ai sensi del codice civile (demaniale/affidato/loc., indisponibile)	Foglio	Particella	Superficie mq	Provincia	Comune	Località	Bene soggetto ad ammortamento	Data di acquisizione	Modalità di acquisizione	Criterio di valutazione secondo i principi del D.lgs. 118/2011	Valore dell'immobile secondo il D.lgs. 118/2011 al 31/12/2021 (euro)	Valore dell'immobile secondo il D.lgs. 118/2011 al 31/12/2020 (euro)	Differenziale al 31/12/2021 al 31/12/2020 (euro)	Ente Gestore	Note
27359	TERRENI AGRICOLI	1.2.2.02.13.01.001	Indisponibile	204	20	1.010	PG	CITTA' DI CASTELLO		No	10/07/1975	TRASFERIMENTO A TITOLO GRATUITO	Valore catastale	466,38	466,38	0,00	AGENZIA FORESTALE REGIONALE	
27360	TERRENI AGRICOLI	1.2.2.02.13.01.001	Indisponibile	204	21	5.840	PG	CITTA' DI CASTELLO		No	10/07/1975	TRASFERIMENTO A TITOLO GRATUITO	Valore catastale	2.695,88	2.695,88	0,00	AGENZIA FORESTALE REGIONALE	
27361	TERRENI AGRICOLI	1.2.2.02.13.01.001	Indisponibile	204	22	1.220	PG	CITTA' DI CASTELLO		No	10/07/1975	TRASFERIMENTO A TITOLO GRATUITO	Valore catastale	112,13	112,13	0,00	AGENZIA FORESTALE REGIONALE	
27362	TERRENI AGRICOLI	1.2.2.02.13.01.001	Indisponibile	204	23	5.310	PG	CITTA' DI CASTELLO		No	10/07/1975	TRASFERIMENTO A TITOLO GRATUITO	Valore catastale	490,75	490,75	0,00	AGENZIA FORESTALE REGIONALE	
27363	TERRENI AGRICOLI	1.2.2.02.13.01.001	Indisponibile	204	24	153.980	PG	CITTA' DI CASTELLO		No	10/07/1975	TRASFERIMENTO A TITOLO GRATUITO	Valore catastale	12.922,00	12.922,00	0,00	AGENZIA FORESTALE REGIONALE	
27364	TERRENI AGRICOLI	1.2.2.02.13.01.001	Indisponibile	204	25	2.530	PG	CITTA' DI CASTELLO		No	10/07/1975	TRASFERIMENTO A TITOLO GRATUITO	Valore catastale	1.168,38	1.168,38	0,00	AGENZIA FORESTALE REGIONALE	
27365	TERRENI AGRICOLI	1.2.2.02.13.01.001	Indisponibile	204	26	16.590	PG	CITTA' DI CASTELLO		No	10/07/1975	TRASFERIMENTO A TITOLO GRATUITO	Valore catastale	7.657,00	7.657,00	0,00	AGENZIA FORESTALE REGIONALE	
27366	TERRENI AGRICOLI	1.2.2.02.13.01.001	Indisponibile	204	27	14.850	PG	CITTA' DI CASTELLO		No	10/07/1975	TRASFERIMENTO A TITOLO GRATUITO	Valore catastale	6.854,25	6.854,25	0,00	AGENZIA FORESTALE REGIONALE	
27367	TERRENI AGRICOLI	1.2.2.02.13.01.001	Indisponibile	204	29	30.300	PG	CITTA' DI CASTELLO		No	10/07/1975	TRASFERIMENTO A TITOLO GRATUITO	Valore catastale	2.543,13	2.543,13	0,00	AGENZIA FORESTALE REGIONALE	
27368	TERRENI AGRICOLI	1.2.2.02.13.01.001	Indisponibile	204	30	44.000	PG	CITTA' DI CASTELLO		No	10/07/1975	TRASFERIMENTO A TITOLO GRATUITO	Valore catastale	14.771,25	14.771,25	0,00	AGENZIA FORESTALE REGIONALE	
27369	TERRENI AGRICOLI	1.2.2.02.13.01.001	Indisponibile	204	31	2.510	PG	CITTA' DI CASTELLO		No	10/07/1975	TRASFERIMENTO A TITOLO GRATUITO	Valore catastale	105,63	105,63	0,00	AGENZIA FORESTALE REGIONALE	
27370	TERRENI AGRICOLI	1.2.2.02.13.01.001	Indisponibile	204	32	3.650	PG	CITTA' DI CASTELLO		No	10/07/1975	TRASFERIMENTO A TITOLO GRATUITO	Valore catastale	1.685,13	1.685,13	0,00	AGENZIA FORESTALE REGIONALE	
27371	TERRENI AGRICOLI	1.2.2.02.13.01.001	Indisponibile	204	33	2.650	PG	CITTA' DI CASTELLO		No	10/07/1975	TRASFERIMENTO A TITOLO GRATUITO	Valore catastale	1.213,88	1.213,88	0,00	AGENZIA FORESTALE REGIONALE	
27372	TERRENI AGRICOLI	1.2.2.02.13.01.001	Indisponibile	204	34	580	PG	CITTA' DI CASTELLO		No	10/07/1975	TRASFERIMENTO A TITOLO GRATUITO	Valore catastale	288,13	288,13	0,00	AGENZIA FORESTALE REGIONALE	
27373	TERRENI AGRICOLI	1.2.2.02.13.01.001	Indisponibile	204	35	2.480	PG	CITTA' DI CASTELLO		No	10/07/1975	TRASFERIMENTO A TITOLO GRATUITO	Valore catastale	1.148,88	1.148,88	0,00	AGENZIA FORESTALE REGIONALE	
27374	TERRENI AGRICOLI	1.2.2.02.13.01.001	Indisponibile	204	36	36.110	PG	CITTA' DI CASTELLO		No	10/07/1975	TRASFERIMENTO A TITOLO GRATUITO	Valore catastale	3.198,00	3.198,00	0,00	AGENZIA FORESTALE REGIONALE	
27375	TERRENI AGRICOLI	1.2.2.02.13.01.001	Indisponibile	204	37	2.700	PG	CITTA' DI CASTELLO		No	10/07/1975	TRASFERIMENTO A TITOLO GRATUITO	Valore catastale	162,00	162,00	0,00	AGENZIA FORESTALE REGIONALE	
27376	TERRENI AGRICOLI	1.2.2.02.13.01.001	Indisponibile	204	38	6.090	PG	CITTA' DI CASTELLO		No	10/07/1975	TRASFERIMENTO A TITOLO GRATUITO	Valore catastale	407,88	407,88	0,00	AGENZIA FORESTALE REGIONALE	
27377	TERRENI AGRICOLI	1.2.2.02.13.01.001	Indisponibile	204	39	3.820	PG	CITTA' DI CASTELLO		No	10/07/1975	TRASFERIMENTO A TITOLO GRATUITO	Valore catastale	1.763,13	1.763,13	0,00	AGENZIA FORESTALE REGIONALE	
27378	TERRENI AGRICOLI	1.2.2.02.13.01.001	Indisponibile	204	40	2.180	PG	CITTA' DI CASTELLO		No	10/07/1975	TRASFERIMENTO A TITOLO GRATUITO	Valore catastale	17,88	17,88	0,00	AGENZIA FORESTALE REGIONALE	
27379	TERRENI AGRICOLI	1.2.2.02.13.01.001	Indisponibile	204	41	214.040	PG	CITTA' DI CASTELLO		No	10/07/1975	TRASFERIMENTO A TITOLO GRATUITO	Valore catastale	17.962,75	17.962,75	0,00	AGENZIA FORESTALE REGIONALE	

Sviluppamare S.p.A.

PATRIMONIO IMMOBILIARE REGIONE UMBRIA
 Prospetto Terreni al 31/12/2021

Numero Matricola (da sistema informativo)	Classificazione secondo il piano dei conti dello Stato Patrimoniale in base al D.lgs. 118/2011 (Descrizione)	Classificazione secondo il piano dei conti dello Stato Patrimoniale in base al D.lgs. 118/2011 (Codice)	Classificazione ai sensi del codice civile (demaniale/risponso/ini, indisponibile)	Foglio	Particella	Superficie mq	Provincia	Comune	Località	Bene soggetto ad ammortamento	Data di acquisizione	Modalità di acquisizione	Criterio di valutazione secondo principi del D.lgs. 118/2011	Valore dell'immobile secondo D.lgs. 118/2011 al 31/12/2021 (euro)	Differenza (+/-) al 31/12/2021 (euro)	Ente Gestore	Note
27380	TERRENI AGRICOLI	1.2.2.02.13.01.001	Indisponibile	204	42	3.830	PG	CITTA' DI CASTELLO		No	10/07/1975	TRASFERIMENTO A TITOLO GRATUITO	Valore catastale	1.768,00	0,00	AGENZIA FORESTALE REGIONALE	
27381	TERRENI AGRICOLI	1.2.2.02.13.01.001	Indisponibile	204	43	80.510	PG	CITTA' DI CASTELLO		No	10/07/1975	TRASFERIMENTO A TITOLO GRATUITO	Valore catastale	6.756,75	0,00	AGENZIA FORESTALE REGIONALE	
27382	TERRENI AGRICOLI	1.2.2.02.13.01.001	Indisponibile	204	44	2.310	PG	CITTA' DI CASTELLO		No	10/07/1975	TRASFERIMENTO A TITOLO GRATUITO	Valore catastale	183,38	0,00	AGENZIA FORESTALE REGIONALE	
27383	TERRENI AGRICOLI	1.2.2.02.13.01.001	Indisponibile	204	45	6.600	PG	CITTA' DI CASTELLO		No	10/07/1975	TRASFERIMENTO A TITOLO GRATUITO	Valore catastale	58,50	0,00	AGENZIA FORESTALE REGIONALE	
27384	TERRENI AGRICOLI	1.2.2.02.13.01.001	Indisponibile	204	46	14.520	PG	CITTA' DI CASTELLO		No	10/07/1975	TRASFERIMENTO A TITOLO GRATUITO	Valore catastale	6.701,50	0,00	AGENZIA FORESTALE REGIONALE	
27385	TERRENI AGRICOLI	1.2.2.02.13.01.001	Indisponibile	204	47	5.200	PG	CITTA' DI CASTELLO		No	10/07/1975	TRASFERIMENTO A TITOLO GRATUITO	Valore catastale	2.400,13	0,00	AGENZIA FORESTALE REGIONALE	
27386	TERRENI AGRICOLI	1.2.2.02.13.01.001	Indisponibile	204	48	4.600	PG	CITTA' DI CASTELLO		No	10/07/1975	TRASFERIMENTO A TITOLO GRATUITO	Valore catastale	39,00	0,00	AGENZIA FORESTALE REGIONALE	
27387	TERRENI AGRICOLI	1.2.2.02.13.01.001	Indisponibile	204	49	11.500	PG	CITTA' DI CASTELLO		No	10/07/1975	TRASFERIMENTO A TITOLO GRATUITO	Valore catastale	578,50	0,00	AGENZIA FORESTALE REGIONALE	
27388	TERRENI AGRICOLI	1.2.2.02.13.01.001	Indisponibile	204	50	27.230	PG	CITTA' DI CASTELLO		No	10/07/1975	TRASFERIMENTO A TITOLO GRATUITO	Valore catastale	9.140,63	0,00	AGENZIA FORESTALE REGIONALE	
27389	TERRENI AGRICOLI	1.2.2.02.13.01.001	Indisponibile	204	51	24.540	PG	CITTA' DI CASTELLO		No	10/07/1975	TRASFERIMENTO A TITOLO GRATUITO	Valore catastale	2.058,88	0,00	AGENZIA FORESTALE REGIONALE	
27390	TERRENI AGRICOLI	1.2.2.02.13.01.001	Indisponibile	204	52	3.680	PG	CITTA' DI CASTELLO		No	10/07/1975	TRASFERIMENTO A TITOLO GRATUITO	Valore catastale	1.235,00	0,00	AGENZIA FORESTALE REGIONALE	
27391	TERRENI AGRICOLI	1.2.2.02.13.01.001	Indisponibile	204	53	600	PG	CITTA' DI CASTELLO		No	10/07/1975	TRASFERIMENTO A TITOLO GRATUITO	Valore catastale	201,50	0,00	AGENZIA FORESTALE REGIONALE	
27392	TERRENI AGRICOLI	1.2.2.02.13.01.001	Indisponibile	204	54	5.780	PG	CITTA' DI CASTELLO		No	10/07/1975	TRASFERIMENTO A TITOLO GRATUITO	Valore catastale	485,88	0,00	AGENZIA FORESTALE REGIONALE	
27393	TERRENI AGRICOLI	1.2.2.02.13.01.001	Indisponibile	204	55	38.340	PG	CITTA' DI CASTELLO		No	10/07/1975	TRASFERIMENTO A TITOLO GRATUITO	Valore catastale	3.217,50	0,00	AGENZIA FORESTALE REGIONALE	
27394	TERRENI AGRICOLI	1.2.2.02.13.01.001	Indisponibile	204	56	480	PG	CITTA' DI CASTELLO		No	10/07/1975	TRASFERIMENTO A TITOLO GRATUITO	Valore catastale	160,88	0,00	AGENZIA FORESTALE REGIONALE	
27395	TERRENI AGRICOLI	1.2.2.02.13.01.001	Indisponibile	205	1	5.280	PG	CITTA' DI CASTELLO		No	10/07/1975	TRASFERIMENTO A TITOLO GRATUITO	Valore catastale	442,00	0,00	AGENZIA FORESTALE REGIONALE	
27396	TERRENI AGRICOLI	1.2.2.02.13.01.001	Indisponibile	205	2	470	PG	CITTA' DI CASTELLO		No	28/05/1980	TRASFERIMENTO A TITOLO GRATUITO	Valore catastale	52,00	0,00	AGENZIA FORESTALE REGIONALE	
27397	TERRENI AGRICOLI	1.2.2.02.13.01.001	Indisponibile	205	3	9.420	PG	CITTA' DI CASTELLO		No	28/05/1980	TRASFERIMENTO A TITOLO GRATUITO	Valore catastale	3.162,25	0,00	AGENZIA FORESTALE REGIONALE	
27398	TERRENI AGRICOLI	1.2.2.02.13.01.001	Indisponibile	205	4	8.230	PG	CITTA' DI CASTELLO		No	28/05/1980	TRASFERIMENTO A TITOLO GRATUITO	Valore catastale	3.799,25	0,00	AGENZIA FORESTALE REGIONALE	
27399	TERRENI AGRICOLI	1.2.2.02.13.01.001	Indisponibile	205	5	5.140	PG	CITTA' DI CASTELLO		No	28/05/1980	TRASFERIMENTO A TITOLO GRATUITO	Valore catastale	258,38	0,00	AGENZIA FORESTALE REGIONALE	
27400	TERRENI AGRICOLI	1.2.2.02.13.01.001	Indisponibile	205	6	283.310	PG	CITTA' DI CASTELLO		No	10/07/1975	TRASFERIMENTO A TITOLO GRATUITO	Valore catastale	19.020,63	0,00	AGENZIA FORESTALE REGIONALE	

Sviluppamaria S.p.A.

PATRIMONIO IMMOBILIARE REGIONE UMBRIA
 Prospetto Terreni al 31/12/2021

Numero di catasto (da sistema informativo)	Classificazione secondo il piano dei conti dello Stato Patrimoniale in base al D.lgs. 118/2011 (Descrizione)	Classificazione secondo il piano dei conti dello Stato Patrimoniale in base al D.lgs. 118/2011 (Codice)	Classificazione ai sensi del codice civile (demaniale/affidatario/loc., indisponibile)	Foglio	Particella	Superficie mq	Provincia	Comune	Località	Bene soggetto ad ammortamento	Data di acquisizione	Modalità di acquisizione	Criterio di valutazione secondo i principi del D.lgs. 118/2011	Valore dell'immobile secondo il D.lgs. 118/2011 al 31/12/2021 (euro)	Differenza (+/-) al 31/12/2021 (euro)	Ente Gestore	Note
27401	TERRENI AGRICOLI	1.2.2.02.13.01.001	Indisponibile	205	7	1.010	PG	CITTA' DI CASTELLO		No	10/07/1975	TRASFERIMENTO A TITOLO GRATUITO	Valore catastale	84,50	0,00	AGENZIA FORESTALE REGIONALE	
27402	TERRENI AGRICOLI	1.2.2.02.13.01.001	Indisponibile	205	9	3.760	PG	CITTA' DI CASTELLO		No	28/05/1980	TRASFERIMENTO A TITOLO GRATUITO	Valore catastale	1.262,63	0,00	AGENZIA FORESTALE REGIONALE	
27404	TERRENI AGRICOLI	1.2.2.02.13.01.001	Indisponibile	205	11	15.090	PG	CITTA' DI CASTELLO		No	28/05/1980	TRASFERIMENTO A TITOLO GRATUITO	Valore catastale	7.094,75	0,00	AGENZIA FORESTALE REGIONALE	
27405	TERRENI AGRICOLI	1.2.2.02.13.01.001	Indisponibile	205	12	11.880	PG	CITTA' DI CASTELLO		No	28/05/1980	TRASFERIMENTO A TITOLO GRATUITO	Valore catastale	3.987,75	0,00	AGENZIA FORESTALE REGIONALE	
27406	TERRENI AGRICOLI	1.2.2.02.13.01.001	Indisponibile	205	13	113.040	PG	CITTA' DI CASTELLO		No	28/05/1980	TRASFERIMENTO A TITOLO GRATUITO	Valore catastale	9.486,75	0,00	AGENZIA FORESTALE REGIONALE	
27407	TERRENI AGRICOLI	1.2.2.02.13.01.001	Indisponibile	205	14	25.680	PG	CITTA' DI CASTELLO		No	28/05/1980	TRASFERIMENTO A TITOLO GRATUITO	Valore catastale	8.620,63	0,00	AGENZIA FORESTALE REGIONALE	
27408	TERRENI AGRICOLI	1.2.2.02.13.01.001	Indisponibile	205	15	520	PG	CITTA' DI CASTELLO		No	28/05/1980	TRASFERIMENTO A TITOLO GRATUITO	Valore catastale	284,38	0,00	AGENZIA FORESTALE REGIONALE	
27409	TERRENI AGRICOLI	1.2.2.02.13.01.001	Indisponibile	205	16	51.800	PG	CITTA' DI CASTELLO		No	28/05/1980	TRASFERIMENTO A TITOLO GRATUITO	Valore catastale	23.910,25	0,00	AGENZIA FORESTALE REGIONALE	
27410	TERRENI AGRICOLI	1.2.2.02.13.01.001	Indisponibile	205	17	4.730	PG	CITTA' DI CASTELLO		No	28/05/1980	TRASFERIMENTO A TITOLO GRATUITO	Valore catastale	2.164,00	0,00	AGENZIA FORESTALE REGIONALE	
27411	TERRENI AGRICOLI	1.2.2.02.13.01.001	Indisponibile	205	18	32.500	PG	CITTA' DI CASTELLO		No	28/05/1980	TRASFERIMENTO A TITOLO GRATUITO	Valore catastale	2.182,38	0,00	AGENZIA FORESTALE REGIONALE	
27412	TERRENI AGRICOLI	1.2.2.02.13.01.001	Indisponibile	205	19	4.220	PG	CITTA' DI CASTELLO		No	10/07/1975	TRASFERIMENTO A TITOLO GRATUITO	Valore catastale	35,75	0,00	AGENZIA FORESTALE REGIONALE	
27413	TERRENI AGRICOLI	1.2.2.02.13.01.001	Indisponibile	205	20	3.340	PG	CITTA' DI CASTELLO		No	28/05/1980	TRASFERIMENTO A TITOLO GRATUITO	Valore catastale	279,50	0,00	AGENZIA FORESTALE REGIONALE	
27414	TERRENI AGRICOLI	1.2.2.02.13.01.001	Indisponibile	205	21	6.410	PG	CITTA' DI CASTELLO		No	28/05/1980	TRASFERIMENTO A TITOLO GRATUITO	Valore catastale	2.956,13	0,00	AGENZIA FORESTALE REGIONALE	
27415	TERRENI AGRICOLI	1.2.2.02.13.01.001	Indisponibile	205	22	320	PG	CITTA' DI CASTELLO		No	10/07/1975	TRASFERIMENTO A TITOLO GRATUITO	Valore catastale	27,63	0,00	AGENZIA FORESTALE REGIONALE	
27416	TERRENI AGRICOLI	1.2.2.02.13.01.001	Indisponibile	205	23	9.750	PG	CITTA' DI CASTELLO		No	10/07/1975	TRASFERIMENTO A TITOLO GRATUITO	Valore catastale	4.501,25	0,00	AGENZIA FORESTALE REGIONALE	
27417	TERRENI AGRICOLI	1.2.2.02.13.01.001	Indisponibile	205	24	66.120	PG	CITTA' DI CASTELLO		No	10/07/1975	TRASFERIMENTO A TITOLO GRATUITO	Valore catastale	4.439,50	0,00	AGENZIA FORESTALE REGIONALE	
27418	TERRENI AGRICOLI	1.2.2.02.13.01.001	Indisponibile	205	25	18.450	PG	CITTA' DI CASTELLO		No	10/07/1975	TRASFERIMENTO A TITOLO GRATUITO	Valore catastale	1.238,25	0,00	AGENZIA FORESTALE REGIONALE	
27419	TERRENI AGRICOLI	1.2.2.02.13.01.001	Indisponibile	205	26	960	PG	CITTA' DI CASTELLO		No	10/07/1975	TRASFERIMENTO A TITOLO GRATUITO	Valore catastale	443,63	0,00	AGENZIA FORESTALE REGIONALE	
27420	TERRENI AGRICOLI	1.2.2.02.13.01.001	Indisponibile	205	27	3.310	PG	CITTA' DI CASTELLO		No	28/05/1980	TRASFERIMENTO A TITOLO GRATUITO	Valore catastale	222,63	0,00	AGENZIA FORESTALE REGIONALE	
27421	TERRENI AGRICOLI	1.2.2.02.13.01.001	Indisponibile	205	28	45.760	PG	CITTA' DI CASTELLO		No	10/07/1975	TRASFERIMENTO A TITOLO GRATUITO	Valore catastale	1.920,75	0,00	AGENZIA FORESTALE REGIONALE	
27422	TERRENI AGRICOLI	1.2.2.02.13.01.001	Indisponibile	205	29	58.750	PG	CITTA' DI CASTELLO		No	28/05/1980	TRASFERIMENTO A TITOLO GRATUITO	Valore catastale	4.930,25	0,00	AGENZIA FORESTALE REGIONALE	

Sviluppamare S.p.A.

PATRIMONIO IMMOBILIARE REGIONE UMBRIA
 Prospetto Terreni al 31/12/2021

Numero Id. (da sistema informativo)	Classificazione secondo il piano dei conti dello Stato Patrimoniale in base al D.lgs. 118/2011 (Descrizione)	Classificazione secondo il piano dei conti dello Stato Patrimoniale in base al D.lgs. 118/2011 (Codice)	Classificazione ai sensi del codice civile (demaniale/affondata/iva, indisponibile)	Foglio	Particella	Superficie mq	Provincia	Comune	Località	Bene soggetto ad ammortamento	Data di acquisizione	Modalità di acquisizione	Criterio di valutazione secondo i principi del D.lgs. 118/2011	Valore dell'immobile secondo il D.lgs. 118/2011 al 31/12/2021 (euro)	Differenza (+/-) tra il 31/12/2021 e il 31/12/2020 (euro)	Ente Gestore	Note
27423	TERRENI AGRICOLI	1.2.2.02.13.01.001	Indisponibile	225	4	249.700	PG	CITTA' DI CASTELLO		No	10/07/1975	TRASFERIMENTO A TITOLO GRATUITO	Valore catastale	27.243,13	0,00	AGENZIA FORESTALE REGIONALE	
27424	TERRENI AGRICOLI	1.2.2.02.13.01.001	Indisponibile	225	7	34.740	PG	CITTA' DI CASTELLO		No	10/07/1975	TRASFERIMENTO A TITOLO GRATUITO	Valore catastale	16.035,50	0,00	AGENZIA FORESTALE REGIONALE	
27425	TERRENI AGRICOLI	1.2.2.02.13.01.001	Indisponibile	225	9	36.180	PG	CITTA' DI CASTELLO		No	10/07/1975	TRASFERIMENTO A TITOLO GRATUITO	Valore catastale	4.164,88	0,00	AGENZIA FORESTALE REGIONALE	
27426	TERRENI AGRICOLI	1.2.2.02.13.01.001	Indisponibile	225	12	119.490	PG	CITTA' DI CASTELLO		No	10/07/1975	TRASFERIMENTO A TITOLO GRATUITO	Valore catastale	13.035,75	0,00	AGENZIA FORESTALE REGIONALE	
27427	TERRENI AGRICOLI	1.2.2.02.13.01.001	Indisponibile	225	24	1.790	PG	CITTA' DI CASTELLO		No	10/07/1975	TRASFERIMENTO A TITOLO GRATUITO	Valore catastale	976,63	0,00	AGENZIA FORESTALE REGIONALE	
27428	TERRENI AGRICOLI	1.2.2.02.13.01.001	Indisponibile	225	25	190	PG	CITTA' DI CASTELLO		No	10/07/1975	TRASFERIMENTO A TITOLO GRATUITO	Valore catastale	87,75	0,00	AGENZIA FORESTALE REGIONALE	
27429	TERRENI AGRICOLI	1.2.2.02.13.01.001	Indisponibile	225	26	3.320	PG	CITTA' DI CASTELLO		No	10/07/1975	TRASFERIMENTO A TITOLO GRATUITO	Valore catastale	27,63	0,00	AGENZIA FORESTALE REGIONALE	
27430	TERRENI AGRICOLI	1.2.2.02.13.01.001	Indisponibile	225	27	10.200	PG	CITTA' DI CASTELLO		No	10/07/1975	TRASFERIMENTO A TITOLO GRATUITO	Valore catastale	856,38	0,00	AGENZIA FORESTALE REGIONALE	
27431	TERRENI AGRICOLI	1.2.2.02.13.01.001	Indisponibile	226	1	3.320	PG	CITTA' DI CASTELLO		No	10/07/1975	TRASFERIMENTO A TITOLO GRATUITO	Valore catastale	167,38	0,00	AGENZIA FORESTALE REGIONALE	
27432	TERRENI AGRICOLI	1.2.2.02.13.01.001	Indisponibile	226	2	17.570	PG	CITTA' DI CASTELLO		No	10/07/1975	TRASFERIMENTO A TITOLO GRATUITO	Valore catastale	1.473,88	0,00	AGENZIA FORESTALE REGIONALE	
27433	TERRENI AGRICOLI	1.2.2.02.13.01.001	Indisponibile	226	3	2.040	PG	CITTA' DI CASTELLO		No	10/07/1975	TRASFERIMENTO A TITOLO GRATUITO	Valore catastale	17,88	0,00	AGENZIA FORESTALE REGIONALE	
27434	TERRENI AGRICOLI	1.2.2.02.13.01.001	Indisponibile	226	4	1.810	PG	CITTA' DI CASTELLO		No	10/07/1975	TRASFERIMENTO A TITOLO GRATUITO	Valore catastale	14,63	0,00	AGENZIA FORESTALE REGIONALE	
27435	TERRENI AGRICOLI	1.2.2.02.13.01.001	Indisponibile	226	5	76.200	PG	CITTA' DI CASTELLO		No	10/07/1975	TRASFERIMENTO A TITOLO GRATUITO	Valore catastale	6.396,00	0,00	AGENZIA FORESTALE REGIONALE	
27436	TERRENI AGRICOLI	1.2.2.02.13.01.001	Indisponibile	226	6	2.990	PG	CITTA' DI CASTELLO		No	10/07/1975	TRASFERIMENTO A TITOLO GRATUITO	Valore catastale	250,25	0,00	AGENZIA FORESTALE REGIONALE	
27437	TERRENI AGRICOLI	1.2.2.02.13.01.001	Indisponibile	226	7	170	PG	CITTA' DI CASTELLO		No	10/07/1975	TRASFERIMENTO A TITOLO GRATUITO	Valore catastale	11,38	0,00	AGENZIA FORESTALE REGIONALE	
27438	TERRENI AGRICOLI	1.2.2.02.13.01.001	Indisponibile	226	8	2.680	PG	CITTA' DI CASTELLO		No	10/07/1975	TRASFERIMENTO A TITOLO GRATUITO	Valore catastale	224,25	0,00	AGENZIA FORESTALE REGIONALE	
27439	TERRENI AGRICOLI	1.2.2.02.13.01.001	Indisponibile	226	9	17.530	PG	CITTA' DI CASTELLO		No	10/07/1975	TRASFERIMENTO A TITOLO GRATUITO	Valore catastale	1.470,63	0,00	AGENZIA FORESTALE REGIONALE	
27440	TERRENI AGRICOLI	1.2.2.02.13.01.001	Indisponibile	226	10	9.940	PG	CITTA' DI CASTELLO		No	10/07/1975	TRASFERIMENTO A TITOLO GRATUITO	Valore catastale	4.587,38	0,00	AGENZIA FORESTALE REGIONALE	
27441	TERRENI AGRICOLI	1.2.2.02.13.01.001	Indisponibile	226	11	1.850	PG	CITTA' DI CASTELLO		No	10/07/1975	TRASFERIMENTO A TITOLO GRATUITO	Valore catastale	16,25	0,00	AGENZIA FORESTALE REGIONALE	
27442	TERRENI AGRICOLI	1.2.2.02.13.01.001	Indisponibile	226	12	1.840	PG	CITTA' DI CASTELLO		No	10/07/1975	TRASFERIMENTO A TITOLO GRATUITO	Valore catastale	164,38	0,00	AGENZIA FORESTALE REGIONALE	
27443	TERRENI AGRICOLI	1.2.2.02.13.01.001	Indisponibile	226	13	19.180	PG	CITTA' DI CASTELLO		No	10/07/1975	TRASFERIMENTO A TITOLO GRATUITO	Valore catastale	1.610,38	0,00	AGENZIA FORESTALE REGIONALE	

Sviluppameta S.p.A.

PATRIMONIO IMMOBILIARE REGIONE UMBRIA
 Prospetto Terreni al 31/12/2021

Numero di catasto (da sistema informativo)	Classificazione secondo il piano dei conti dello Stato Patrimoniale in base al D.lgs. 118/2011 (Descrizione)	Classificazione secondo il piano dei conti dello Stato Patrimoniale in base al D.lgs. 118/2011 (Codice)	Classificazione ai sensi del codice civile (demaniale/affondata/iva, indisponibile)	Foglio	Particella	Superficie mq	Provincia	Comune	Località	Bene soggetto ad ammortamento	Data di acquisizione	Modalità di acquisizione	Criterio di valutazione secondo i principi del D.lgs. 118/2011	Valore dell'immobile secondo il D.lgs. 118/2011 al 31/12/2021 (euro)	Differenza (+/-) al 31/12/2021 (euro)	Ente Gestore	Note
27444	TERRENI AGRICOLI	1.2.2.02.13.01.001	Indisponibile	228	14	2.220	PG	CITTA' DI CASTELLO		No	10/07/1975	TRASFERIMENTO A TITOLO GRATUITO	Valore catastale	17,88	0,00	AGENZIA FORESTALE REGIONALE	
27445	TERRENI AGRICOLI	1.2.2.02.13.01.001	Indisponibile	228	15	520	PG	CITTA' DI CASTELLO		No	10/07/1975	TRASFERIMENTO A TITOLO GRATUITO	Valore catastale	26,00	0,00	AGENZIA FORESTALE REGIONALE	
27446	TERRENI AGRICOLI	1.2.2.02.13.01.001	Indisponibile	228	16	8.770	PG	CITTA' DI CASTELLO		No	10/07/1975	TRASFERIMENTO A TITOLO GRATUITO	Valore catastale	588,25	0,00	AGENZIA FORESTALE REGIONALE	
27447	TERRENI AGRICOLI	1.2.2.02.13.01.001	Indisponibile	228	17	31.380	PG	CITTA' DI CASTELLO		No	10/07/1975	TRASFERIMENTO A TITOLO GRATUITO	Valore catastale	14.475,50	0,00	AGENZIA FORESTALE REGIONALE	
27448	TERRENI AGRICOLI	1.2.2.02.13.01.001	Indisponibile	228	18	13.870	PG	CITTA' DI CASTELLO		No	10/07/1975	TRASFERIMENTO A TITOLO GRATUITO	Valore catastale	1.165,50	0,00	AGENZIA FORESTALE REGIONALE	
27449	TERRENI AGRICOLI	1.2.2.02.13.01.001	Indisponibile	228	19	7.470	PG	CITTA' DI CASTELLO		No	10/07/1975	TRASFERIMENTO A TITOLO GRATUITO	Valore catastale	3.448,25	0,00	AGENZIA FORESTALE REGIONALE	
27450	TERRENI AGRICOLI	1.2.2.02.13.01.001	Indisponibile	228	20	5.020	PG	CITTA' DI CASTELLO		No	10/07/1975	TRASFERIMENTO A TITOLO GRATUITO	Valore catastale	42,25	0,00	AGENZIA FORESTALE REGIONALE	
27451	TERRENI AGRICOLI	1.2.2.02.13.01.001	Indisponibile	228	21	1.310	PG	CITTA' DI CASTELLO		No	10/07/1975	TRASFERIMENTO A TITOLO GRATUITO	Valore catastale	87,75	0,00	AGENZIA FORESTALE REGIONALE	
27452	TERRENI AGRICOLI	1.2.2.02.13.01.001	Indisponibile	228	22	4.790	PG	CITTA' DI CASTELLO		No	10/07/1975	TRASFERIMENTO A TITOLO GRATUITO	Valore catastale	2.211,63	0,00	AGENZIA FORESTALE REGIONALE	
27453	TERRENI AGRICOLI	1.2.2.02.13.01.001	Indisponibile	228	23	6.940	PG	CITTA' DI CASTELLO		No	10/07/1975	TRASFERIMENTO A TITOLO GRATUITO	Valore catastale	3.202,88	0,00	AGENZIA FORESTALE REGIONALE	
27454	TERRENI AGRICOLI	1.2.2.02.13.01.001	Indisponibile	228	24	1.080	PG	CITTA' DI CASTELLO		No	10/07/1975	TRASFERIMENTO A TITOLO GRATUITO	Valore catastale	91,00	0,00	AGENZIA FORESTALE REGIONALE	
27455	TERRENI AGRICOLI	1.2.2.02.13.01.001	Indisponibile	228	25	9.070	PG	CITTA' DI CASTELLO		No	10/07/1975	TRASFERIMENTO A TITOLO GRATUITO	Valore catastale	780,50	0,00	AGENZIA FORESTALE REGIONALE	
27456	TERRENI AGRICOLI	1.2.2.02.13.01.001	Indisponibile	228	26	8.160	PG	CITTA' DI CASTELLO		No	10/07/1975	TRASFERIMENTO A TITOLO GRATUITO	Valore catastale	3.766,75	0,00	AGENZIA FORESTALE REGIONALE	
27457	TERRENI AGRICOLI	1.2.2.02.13.01.001	Indisponibile	228	27	4.050	PG	CITTA' DI CASTELLO		No	10/07/1975	TRASFERIMENTO A TITOLO GRATUITO	Valore catastale	1.888,75	0,00	AGENZIA FORESTALE REGIONALE	
27458	TERRENI AGRICOLI	1.2.2.02.13.01.001	Indisponibile	228	28	17.480	PG	CITTA' DI CASTELLO		No	10/07/1975	TRASFERIMENTO A TITOLO GRATUITO	Valore catastale	8.088,13	0,00	AGENZIA FORESTALE REGIONALE	
27459	TERRENI AGRICOLI	1.2.2.02.13.01.001	Indisponibile	228	29	1.280	PG	CITTA' DI CASTELLO		No	10/07/1975	TRASFERIMENTO A TITOLO GRATUITO	Valore catastale	105,63	0,00	AGENZIA FORESTALE REGIONALE	
27460	TERRENI AGRICOLI	1.2.2.02.13.01.001	Indisponibile	228	30	270	PG	CITTA' DI CASTELLO		No	10/07/1975	TRASFERIMENTO A TITOLO GRATUITO	Valore catastale	125,13	0,00	AGENZIA FORESTALE REGIONALE	
27461	TERRENI AGRICOLI	1.2.2.02.13.01.001	Indisponibile	228	32	610	PG	CITTA' DI CASTELLO		No	10/07/1975	TRASFERIMENTO A TITOLO GRATUITO	Valore catastale	281,13	0,00	AGENZIA FORESTALE REGIONALE	
27462	TERRENI AGRICOLI	1.2.2.02.13.01.001	Indisponibile	228	33	4.190	PG	CITTA' DI CASTELLO		No	10/07/1975	TRASFERIMENTO A TITOLO GRATUITO	Valore catastale	35,75	0,00	AGENZIA FORESTALE REGIONALE	
27463	TERRENI AGRICOLI	1.2.2.02.13.01.001	Indisponibile	228	34	210	PG	CITTA' DI CASTELLO		No	10/07/1975	TRASFERIMENTO A TITOLO GRATUITO	Valore catastale	1,63	0,00	AGENZIA FORESTALE REGIONALE	
27464	TERRENI AGRICOLI	1.2.2.02.13.01.001	Indisponibile	228	35	6.050	PG	CITTA' DI CASTELLO		No	10/07/1975	TRASFERIMENTO A TITOLO GRATUITO	Valore catastale	2.793,38	0,00	AGENZIA FORESTALE REGIONALE	

Sviluppameta S.p.A.

PATRIMONIO IMMOBILIARE REGIONE UMBRIA
 Prospetto Terreni al 31/12/2021

Numero Id. (da sistema informativo)	Classificazione secondo il piano dei conti dello Stato Patrimoniale in base al D.lgs. 118/2011 (Descrizione)	Classificazione secondo il piano dei conti dello Stato Patrimoniale in base al D.lgs. 118/2011 (Codice)	Classificazione ai sensi del codice civile (demaniale/affidato/ini, indisponibile)	Foglio	Particella	Superficie mq	Provincia	Comune	Località	Bene soggetto ad ammortamento	Data di acquisizione	Modalità di acquisizione	Criterio di valutazione secondo i principi del D.lgs. 118/2011	Valore dell'immobile secondo il D.lgs. 118/2011 al 31/12/2021 (euro)	Valore dell'immobile secondo il D.lgs. 118/2011 al 31/12/2020 (euro)	Differenza (+, -) al 31/12/2021	Ente Gestore	Note
27465	TERRENI AGRICOLI	1.2.2.02.13.01.001	Indisponibile	226	36	720	PG	CITTA' DI CASTELLO		No	10/07/1975	TRASFERIMENTO A TITOLO GRATUITO	Valore catastale	30,88	30,88	0,00	AGENZIA FORESTALE REGIONALE	
27466	TERRENI AGRICOLI	1.2.2.02.13.01.001	Indisponibile	226	37	3.560	PG	CITTA' DI CASTELLO		No	10/07/1975	TRASFERIMENTO A TITOLO GRATUITO	Valore catastale	149,50	149,50	0,00	AGENZIA FORESTALE REGIONALE	
27467	TERRENI AGRICOLI	1.2.2.02.13.01.001	Indisponibile	226	38	4.280	PG	CITTA' DI CASTELLO		No	10/07/1975	TRASFERIMENTO A TITOLO GRATUITO	Valore catastale	286,00	286,00	0,00	AGENZIA FORESTALE REGIONALE	
27468	TERRENI AGRICOLI	1.2.2.02.13.01.001	Indisponibile	226	39	21.670	PG	CITTA' DI CASTELLO		No	10/07/1975	TRASFERIMENTO A TITOLO GRATUITO	Valore catastale	1.919,38	1.919,38	0,00	AGENZIA FORESTALE REGIONALE	
27469	TERRENI AGRICOLI	1.2.2.02.13.01.001	Indisponibile	226	40	4.900	PG	CITTA' DI CASTELLO		No	10/07/1975	TRASFERIMENTO A TITOLO GRATUITO	Valore catastale	411,13	411,13	0,00	AGENZIA FORESTALE REGIONALE	
27470	TERRENI AGRICOLI	1.2.2.02.13.01.001	Indisponibile	226	41	510	PG	CITTA' DI CASTELLO		No	10/07/1975	TRASFERIMENTO A TITOLO GRATUITO	Valore catastale	107,25	107,25	0,00	AGENZIA FORESTALE REGIONALE	
27471	TERRENI AGRICOLI	1.2.2.02.13.01.001	Indisponibile	226	42	5.880	PG	CITTA' DI CASTELLO		No	10/07/1975	TRASFERIMENTO A TITOLO GRATUITO	Valore catastale	48,75	48,75	0,00	AGENZIA FORESTALE REGIONALE	
27472	TERRENI AGRICOLI	1.2.2.02.13.01.001	Indisponibile	226	43	2.190	PG	CITTA' DI CASTELLO		No	10/07/1975	TRASFERIMENTO A TITOLO GRATUITO	Valore catastale	183,63	183,63	0,00	AGENZIA FORESTALE REGIONALE	
27473	TERRENI AGRICOLI	1.2.2.02.13.01.001	Indisponibile	226	44	11.560	PG	CITTA' DI CASTELLO		No	10/07/1975	TRASFERIMENTO A TITOLO GRATUITO	Valore catastale	5.336,50	5.336,50	0,00	AGENZIA FORESTALE REGIONALE	
27474	TERRENI AGRICOLI	1.2.2.02.13.01.001	Indisponibile	226	45	3.100	PG	CITTA' DI CASTELLO		No	10/07/1975	TRASFERIMENTO A TITOLO GRATUITO	Valore catastale	52,00	52,00	0,00	AGENZIA FORESTALE REGIONALE	
27475	TERRENI AGRICOLI	1.2.2.02.13.01.001	Indisponibile	226	46	11.830	PG	CITTA' DI CASTELLO		No	10/07/1975	TRASFERIMENTO A TITOLO GRATUITO	Valore catastale	5.460,00	5.460,00	0,00	AGENZIA FORESTALE REGIONALE	
27476	TERRENI AGRICOLI	1.2.2.02.13.01.001	Indisponibile	226	50	3.880	PG	CITTA' DI CASTELLO		No	10/07/1975	TRASFERIMENTO A TITOLO GRATUITO	Valore catastale	280,00	280,00	0,00	AGENZIA FORESTALE REGIONALE	
27477	TERRENI AGRICOLI	1.2.2.02.13.01.001	Indisponibile	226	59	46.940	PG	CITTA' DI CASTELLO		No	10/07/1975	TRASFERIMENTO A TITOLO GRATUITO	Valore catastale	3.150,88	3.150,88	0,00	AGENZIA FORESTALE REGIONALE	
27478	TERRENI AGRICOLI	1.2.2.02.13.01.001	Indisponibile	226	60	1.990	PG	CITTA' DI CASTELLO		No	10/07/1975	TRASFERIMENTO A TITOLO GRATUITO	Valore catastale	388,13	388,13	0,00	AGENZIA FORESTALE REGIONALE	
27479	TERRENI AGRICOLI	1.2.2.02.13.01.001	Indisponibile	227	1	8.160	PG	CITTA' DI CASTELLO		No	10/07/1975	TRASFERIMENTO A TITOLO GRATUITO	Valore catastale	2.739,75	2.739,75	0,00	AGENZIA FORESTALE REGIONALE	
27480	TERRENI AGRICOLI	1.2.2.02.13.01.001	Indisponibile	227	2	4.500	PG	CITTA' DI CASTELLO		No	10/07/1975	TRASFERIMENTO A TITOLO GRATUITO	Valore catastale	2.455,38	2.455,38	0,00	AGENZIA FORESTALE REGIONALE	
27481	TERRENI AGRICOLI	1.2.2.02.13.01.001	Indisponibile	227	3	13.670	PG	CITTA' DI CASTELLO		No	10/07/1975	TRASFERIMENTO A TITOLO GRATUITO	Valore catastale	115,38	115,38	0,00	AGENZIA FORESTALE REGIONALE	
27482	TERRENI AGRICOLI	1.2.2.02.13.01.001	Indisponibile	227	4	6.620	PG	CITTA' DI CASTELLO		No	10/07/1975	TRASFERIMENTO A TITOLO GRATUITO	Valore catastale	3.055,00	3.055,00	0,00	AGENZIA FORESTALE REGIONALE	
27483	TERRENI AGRICOLI	1.2.2.02.13.01.001	Indisponibile	227	5	280	PG	CITTA' DI CASTELLO		No	10/07/1975	TRASFERIMENTO A TITOLO GRATUITO	Valore catastale	141,38	141,38	0,00	AGENZIA FORESTALE REGIONALE	
27484	TERRENI AGRICOLI	1.2.2.02.13.01.001	Indisponibile	227	6	14.880	PG	CITTA' DI CASTELLO		No	10/07/1975	TRASFERIMENTO A TITOLO GRATUITO	Valore catastale	989,38	989,38	0,00	AGENZIA FORESTALE REGIONALE	
27485	TERRENI AGRICOLI	1.2.2.02.13.01.001	Indisponibile	227	7	13.620	PG	CITTA' DI CASTELLO		No	10/07/1975	TRASFERIMENTO A TITOLO GRATUITO	Valore catastale	4.572,75	4.572,75	0,00	AGENZIA FORESTALE REGIONALE	

Sviluppameta S.p.A.

PATRIMONIO IMMOBILIARE REGIONE UMBRIA
 Prospetto Terreni al 31/12/2021

Numero Matricola (da sistema informativo)	Classificazione secondo il piano dei conti dello Stato Patrimoniale in base al D.lgs. 118/2011 (Descrizione)	Classificazione secondo il piano dei conti dello Stato Patrimoniale in base al D.lgs. 118/2011 (Codice)	Classificazione ai sensi del codice civile (demaniale/affidatario/irp, indisponibile)	Foglio	Particella	Superficie mq	Provincia	Comune	Località	Bene soggetto ad ammortamento	Data di acquisizione	Modalità di acquisizione	Criterio di valutazione secondo i principi del D.lgs. 118/2011	Valore dell'immobile secondo il D.lgs. 118/2011 al 31/12/2021 (euro)	Differenza (+/-) al 31/12/2021 (euro)	Ente Gestore	Note
27486	TERRENI AGRICOLI	1.2.2.02.13.01.001	Indisponibile	227	8	4.910	PG	CITTA' DI CASTELLO		No	10/07/1975	TRASFERIMENTO A TITOLO GRATUITO	Valore catastale	2.266,88	0,00	AGENZIA FORESTALE REGIONALE	
27487	TERRENI AGRICOLI	1.2.2.02.13.01.001	Indisponibile	227	9	6.920	PG	CITTA' DI CASTELLO		No	10/07/1975	TRASFERIMENTO A TITOLO GRATUITO	Valore catastale	3.184,75	0,00	AGENZIA FORESTALE REGIONALE	
27488	TERRENI AGRICOLI	1.2.2.02.13.01.001	Indisponibile	227	10	460	PG	CITTA' DI CASTELLO		No	10/07/1975	TRASFERIMENTO A TITOLO GRATUITO	Valore catastale	3,25	0,00	AGENZIA FORESTALE REGIONALE	
27489	TERRENI AGRICOLI	1.2.2.02.13.01.001	Indisponibile	227	12	4.310	PG	CITTA' DI CASTELLO		No	10/07/1975	TRASFERIMENTO A TITOLO GRATUITO	Valore catastale	362,38	0,00	AGENZIA FORESTALE REGIONALE	
27490	TERRENI AGRICOLI	1.2.2.02.13.01.001	Indisponibile	227	13	300	PG	CITTA' DI CASTELLO		No	10/07/1975	TRASFERIMENTO A TITOLO GRATUITO	Valore catastale	164,13	0,00	AGENZIA FORESTALE REGIONALE	
27491	TERRENI AGRICOLI	1.2.2.02.13.01.001	Indisponibile	227	14	300	PG	CITTA' DI CASTELLO		No	10/07/1975	TRASFERIMENTO A TITOLO GRATUITO	Valore catastale	100,75	0,00	AGENZIA FORESTALE REGIONALE	
27492	TERRENI AGRICOLI	1.2.2.02.13.01.001	Indisponibile	227	15	3.660	PG	CITTA' DI CASTELLO		No	10/07/1975	TRASFERIMENTO A TITOLO GRATUITO	Valore catastale	1.238,25	0,00	AGENZIA FORESTALE REGIONALE	
27493	TERRENI AGRICOLI	1.2.2.02.13.01.001	Indisponibile	227	17	2.420	PG	CITTA' DI CASTELLO		No	10/07/1975	TRASFERIMENTO A TITOLO GRATUITO	Valore catastale	203,13	0,00	AGENZIA FORESTALE REGIONALE	
27494	TERRENI AGRICOLI	1.2.2.02.13.01.001	Indisponibile	227	18	8.060	PG	CITTA' DI CASTELLO		No	10/07/1975	TRASFERIMENTO A TITOLO GRATUITO	Valore catastale	679,25	0,00	AGENZIA FORESTALE REGIONALE	
27495	TERRENI AGRICOLI	1.2.2.02.13.01.001	Indisponibile	227	19	365.990	PG	CITTA' DI CASTELLO		No	10/07/1975	TRASFERIMENTO A TITOLO GRATUITO	Valore catastale	30.715,75	0,00	AGENZIA FORESTALE REGIONALE	
27496	TERRENI AGRICOLI	1.2.2.02.13.01.001	Indisponibile	227	30	1.080	PG	CITTA' DI CASTELLO		No	10/07/1975	TRASFERIMENTO A TITOLO GRATUITO	Valore catastale	73,13	0,00	AGENZIA FORESTALE REGIONALE	
27497	TERRENI AGRICOLI	1.2.2.02.13.01.001	Indisponibile	227	31	5.820	PG	CITTA' DI CASTELLO		No	10/07/1975	TRASFERIMENTO A TITOLO GRATUITO	Valore catastale	2.686,13	0,00	AGENZIA FORESTALE REGIONALE	
27498	TERRENI AGRICOLI	1.2.2.02.13.01.001	Indisponibile	227	32	142.350	PG	CITTA' DI CASTELLO		No	10/07/1975	TRASFERIMENTO A TITOLO GRATUITO	Valore catastale	11.947,00	0,00	AGENZIA FORESTALE REGIONALE	
27499	TERRENI AGRICOLI	1.2.2.02.13.01.001	Indisponibile	227	33	16.940	PG	CITTA' DI CASTELLO		No	10/07/1975	TRASFERIMENTO A TITOLO GRATUITO	Valore catastale	7.819,50	0,00	AGENZIA FORESTALE REGIONALE	
27500	TERRENI AGRICOLI	1.2.2.02.13.01.001	Indisponibile	227	34	11.440	PG	CITTA' DI CASTELLO		No	10/07/1975	TRASFERIMENTO A TITOLO GRATUITO	Valore catastale	960,38	0,00	AGENZIA FORESTALE REGIONALE	
27501	TERRENI AGRICOLI	1.2.2.02.13.01.001	Indisponibile	227	35	1.160	PG	CITTA' DI CASTELLO		No	10/07/1975	TRASFERIMENTO A TITOLO GRATUITO	Valore catastale	534,63	0,00	AGENZIA FORESTALE REGIONALE	
27502	TERRENI AGRICOLI	1.2.2.02.13.01.001	Indisponibile	227	36	210	PG	CITTA' DI CASTELLO		No	10/07/1975	TRASFERIMENTO A TITOLO GRATUITO	Valore catastale	17,88	0,00	AGENZIA FORESTALE REGIONALE	
27503	TERRENI AGRICOLI	1.2.2.02.13.01.001	Indisponibile	227	37	1.360	PG	CITTA' DI CASTELLO		No	10/07/1975	TRASFERIMENTO A TITOLO GRATUITO	Valore catastale	456,63	0,00	AGENZIA FORESTALE REGIONALE	
27504	TERRENI AGRICOLI	1.2.2.02.13.01.001	Indisponibile	227	38	1.860	PG	CITTA' DI CASTELLO		No	10/07/1975	TRASFERIMENTO A TITOLO GRATUITO	Valore catastale	888,00	0,00	AGENZIA FORESTALE REGIONALE	
27505	TERRENI AGRICOLI	1.2.2.02.13.01.001	Indisponibile	227	39	23.310	PG	CITTA' DI CASTELLO		No	10/07/1975	TRASFERIMENTO A TITOLO GRATUITO	Valore catastale	7.824,38	0,00	AGENZIA FORESTALE REGIONALE	
27506	TERRENI AGRICOLI	1.2.2.02.13.01.001	Indisponibile	227	40	9.810	PG	CITTA' DI CASTELLO		No	10/07/1975	TRASFERIMENTO A TITOLO GRATUITO	Valore catastale	4.528,88	0,00	AGENZIA FORESTALE REGIONALE	

Sviluppameta S.p.A.

PATRIMONIO IMMOBILIARE REGIONE UMBRIA
 Prospetto Terreni al 31/12/2021

Numero Matri. (da sistema informativo)	Classificazione secondo il piano dei conti dello Stato Patrimoniale in base al D.lgs. 118/2011 (Descrizione)	Classificazione secondo il piano dei conti dello Stato Patrimoniale in base al D.lgs. 118/2011 (Codice)	Classificazione ai sensi del codice civile (demaniale/affondata/iva, indisponibile)	Foglio	Particella	Superficie mq	Provincia	Comune	Località	Bene soggetto ad ammortamento	Data di acquisizione	Modalità di acquisizione	Criterio di valutazione secondo principi del D.lgs. 118/2011	Valore dell'immobile secondo D.lgs. 118/2011 al 31/12/2021 (euro)	Valore dell'immobile secondo D.lgs. 118/2011 al 31/12/2020 (euro)	Differenziale al 31/12/2021 al 31/12/2020 (euro)	Ente Gestore	Note
27507	TERRENI AGRICOLI	1.2.2.02.13.01.001	Indisponibile	227	41	500	PG	CITTA' DI CASTELLO		No	10/07/1975	TRASFERIMENTO A TITOLO GRATUITO	Valore catastale	21,13	21,13	0,00	AGENZIA FORESTALE REGIONALE	
27508	TERRENI AGRICOLI	1.2.2.02.13.01.001	Indisponibile	227	43	1.950	PG	CITTA' DI CASTELLO		No	10/07/1975	TRASFERIMENTO A TITOLO GRATUITO	Valore catastale	900,25	900,25	0,00	AGENZIA FORESTALE REGIONALE	
27509	TERRENI AGRICOLI	1.2.2.02.13.01.001	Indisponibile	227	44	1.460	PG	CITTA' DI CASTELLO		No	10/07/1975	TRASFERIMENTO A TITOLO GRATUITO	Valore catastale	674,38	674,38	0,00	AGENZIA FORESTALE REGIONALE	
27510	TERRENI AGRICOLI	1.2.2.02.13.01.001	Indisponibile	227	45	7.360	PG	CITTA' DI CASTELLO		No	10/07/1975	TRASFERIMENTO A TITOLO GRATUITO	Valore catastale	3.397,88	3.397,88	0,00	AGENZIA FORESTALE REGIONALE	
27511	TERRENI AGRICOLI	1.2.2.02.13.01.001	Indisponibile	227	46	840	PG	CITTA' DI CASTELLO		No	10/07/1975	TRASFERIMENTO A TITOLO GRATUITO	Valore catastale	388,38	388,38	0,00	AGENZIA FORESTALE REGIONALE	
27512	TERRENI AGRICOLI	1.2.2.02.13.01.001	Indisponibile	227	47	7.370	PG	CITTA' DI CASTELLO		No	10/07/1975	TRASFERIMENTO A TITOLO GRATUITO	Valore catastale	3.401,13	3.401,13	0,00	AGENZIA FORESTALE REGIONALE	
27513	TERRENI AGRICOLI	1.2.2.02.13.01.001	Indisponibile	227	48	9.130	PG	CITTA' DI CASTELLO		No	10/07/1975	TRASFERIMENTO A TITOLO GRATUITO	Valore catastale	4.213,63	4.213,63	0,00	AGENZIA FORESTALE REGIONALE	
27514	TERRENI AGRICOLI	1.2.2.02.13.01.001	Indisponibile	227	49	7.720	PG	CITTA' DI CASTELLO		No	10/07/1975	TRASFERIMENTO A TITOLO GRATUITO	Valore catastale	3.563,63	3.563,63	0,00	AGENZIA FORESTALE REGIONALE	
27515	TERRENI AGRICOLI	1.2.2.02.13.01.001	Indisponibile	227	50	2.410	PG	CITTA' DI CASTELLO		No	10/07/1975	TRASFERIMENTO A TITOLO GRATUITO	Valore catastale	1.113,13	1.113,13	0,00	AGENZIA FORESTALE REGIONALE	
27516	TERRENI AGRICOLI	1.2.2.02.13.01.001	Indisponibile	247	1	8.460	PG	CITTA' DI CASTELLO		No	10/07/1975	TRASFERIMENTO A TITOLO GRATUITO	Valore catastale	2.840,50	2.840,50	0,00	AGENZIA FORESTALE REGIONALE	
27517	TERRENI AGRICOLI	1.2.2.02.13.01.001	Indisponibile	247	2	56.680	PG	CITTA' DI CASTELLO		No	10/07/1975	TRASFERIMENTO A TITOLO GRATUITO	Valore catastale	3.805,75	3.805,75	0,00	AGENZIA FORESTALE REGIONALE	
27518	TERRENI AGRICOLI	1.2.2.02.13.01.001	Indisponibile	247	3	11.200	PG	CITTA' DI CASTELLO		No	10/07/1975	TRASFERIMENTO A TITOLO GRATUITO	Valore catastale	752,38	752,38	0,00	AGENZIA FORESTALE REGIONALE	
27519	TERRENI AGRICOLI	1.2.2.02.13.01.001	Indisponibile	247	4	5.110	PG	CITTA' DI CASTELLO		No	10/07/1975	TRASFERIMENTO A TITOLO GRATUITO	Valore catastale	1.716,00	1.716,00	0,00	AGENZIA FORESTALE REGIONALE	
27520	TERRENI AGRICOLI	1.2.2.02.13.01.001	Indisponibile	247	5	1.180	PG	CITTA' DI CASTELLO		No	10/07/1975	TRASFERIMENTO A TITOLO GRATUITO	Valore catastale	386,50	386,50	0,00	AGENZIA FORESTALE REGIONALE	
27521	TERRENI AGRICOLI	1.2.2.02.13.01.001	Indisponibile	247	14	86	PG	CITTA' DI CASTELLO		No	10/07/1975	TRASFERIMENTO A TITOLO GRATUITO	Valore catastale	1,63	1,63	0,00	AGENZIA FORESTALE REGIONALE	
27522	TERRENI AGRICOLI	1.2.2.02.13.01.001	Indisponibile	165	501	2.560	PG	CITTA' DI CASTELLO		No	10/07/1975	TRASFERIMENTO A TITOLO GRATUITO	Valore catastale	214,50	214,50	0,00	AGENZIA FORESTALE REGIONALE	
27523	TERRENI AGRICOLI	1.2.2.02.13.01.001	Indisponibile	165	502	1.340	PG	CITTA' DI CASTELLO		No	10/07/1975	TRASFERIMENTO A TITOLO GRATUITO	Valore catastale	112,13	112,13	0,00	AGENZIA FORESTALE REGIONALE	
27524	TERRENI AGRICOLI	1.2.2.02.13.01.001	Indisponibile	165	503	1.220	PG	CITTA' DI CASTELLO		No	10/07/1975	TRASFERIMENTO A TITOLO GRATUITO	Valore catastale	82,88	82,88	0,00	AGENZIA FORESTALE REGIONALE	
27525	TERRENI AGRICOLI	1.2.2.02.13.01.001	Indisponibile	165	504	1.080	PG	CITTA' DI CASTELLO		No	10/07/1975	TRASFERIMENTO A TITOLO GRATUITO	Valore catastale	73,13	73,13	0,00	AGENZIA FORESTALE REGIONALE	
27526	TERRENI AGRICOLI	1.2.2.02.13.01.001	Indisponibile	165	508	245	PG	CITTA' DI CASTELLO		No	10/07/1975	TRASFERIMENTO A TITOLO GRATUITO	Valore catastale	16,25	16,25	0,00	AGENZIA FORESTALE REGIONALE	
27527	TERRENI AGRICOLI	1.2.2.02.13.01.001	Indisponibile	165	509	85	PG	CITTA' DI CASTELLO		No	10/07/1975	TRASFERIMENTO A TITOLO GRATUITO	Valore catastale	6,50	6,50	0,00	AGENZIA FORESTALE REGIONALE	

Sviluppamaria S.p.A.

PATRIMONIO IMMOBILIARE REGIONE UMBRIA
 Prospetto Terreni al 31/12/2021

Numero Matri. (da sistema informativo)	Classificazione secondo il piano dei conti dello Stato Patrimoniale in base al D.lgs. 118/2011 (Descrizione)	Classificazione secondo il piano dei conti dello Stato Patrimoniale in base al D.lgs. 118/2011 (Codice)	Classificazione ai sensi del codice civile (demaniale/risponso/alt., indisponibile)	Foglio	Particella	Superficie mq	Provincia	Comune	Località	Bene soggetto ad ammortamento	Data di acquisizione	Modalità di acquisizione	Criterio di valutazione secondo i principi del D.lgs. 118/2011	Valore dell'immobile secondo il D.lgs. 118/2021 al 31/12/2021 (euro)	Valore dell'immobile secondo il D.lgs. 118/2011 al 31/12/2020 (euro)	Differenziale n. 11/2020 e 12/2019	Ente Gestore	Note
27528	TERRENI AGRICOLI	1.2.2.02.13.01.001	Indisponibile	165	510	1.960	PG	CITTA' DI CASTELLO		No	10/07/1975	TRASFERIMENTO A TITOLO GRATUITO	Valore catastale	131,63	131,63	0,00	AGENZIA FORESTALE REGIONALE	
27529	TERRENI AGRICOLI	1.2.2.02.13.01.001	Indisponibile	165	511	970	PG	CITTA' DI CASTELLO		No	10/07/1975	TRASFERIMENTO A TITOLO GRATUITO	Valore catastale	65,00	65,00	0,00	AGENZIA FORESTALE REGIONALE	
27530	TERRENI AGRICOLI	1.2.2.02.13.01.001	Indisponibile	165	512	250	PG	CITTA' DI CASTELLO		No	10/07/1975	TRASFERIMENTO A TITOLO GRATUITO	Valore catastale	21,13	21,13	0,00	AGENZIA FORESTALE REGIONALE	
27531	TERRENI AGRICOLI	1.2.2.02.13.01.001	Indisponibile	4	501	3.729	PG	CITTA' DI CASTELLO		No	10/07/1975	TRASFERIMENTO A TITOLO GRATUITO	Valore catastale	1.720,88	1.720,88	0,00	AGENZIA FORESTALE REGIONALE	
27532	TERRENI AGRICOLI	1.2.2.02.13.01.001	Indisponibile	4	502	618	PG	CITTA' DI CASTELLO		No	10/07/1975	TRASFERIMENTO A TITOLO GRATUITO	Valore catastale	286,00	286,00	0,00	AGENZIA FORESTALE REGIONALE	
27533	TERRENI AGRICOLI	1.2.2.02.13.01.001	Indisponibile	4	503	253	PG	CITTA' DI CASTELLO		No	10/07/1975	TRASFERIMENTO A TITOLO GRATUITO	Valore catastale	117,00	117,00	0,00	AGENZIA FORESTALE REGIONALE	
27534	TERRENI AGRICOLI	1.2.2.02.13.01.001	Indisponibile	4	504	885	PG	CITTA' DI CASTELLO		No	10/07/1975	TRASFERIMENTO A TITOLO GRATUITO	Valore catastale	60,13	60,13	0,00	AGENZIA FORESTALE REGIONALE	
27535	TERRENI AGRICOLI	1.2.2.02.13.01.001	Indisponibile	4	505	317	PG	CITTA' DI CASTELLO		No	10/07/1975	TRASFERIMENTO A TITOLO GRATUITO	Valore catastale	21,13	21,13	0,00	AGENZIA FORESTALE REGIONALE	
27536	TERRENI AGRICOLI	1.2.2.02.13.01.001	Indisponibile	4	506	228	PG	CITTA' DI CASTELLO		No	10/07/1975	TRASFERIMENTO A TITOLO GRATUITO	Valore catastale	14,63	14,63	0,00	AGENZIA FORESTALE REGIONALE	
27537	TERRENI AGRICOLI	1.2.2.02.13.01.001	Indisponibile	4	507	1.864	PG	CITTA' DI CASTELLO		No	10/07/1975	TRASFERIMENTO A TITOLO GRATUITO	Valore catastale	859,63	859,63	0,00	AGENZIA FORESTALE REGIONALE	
27538	TERRENI AGRICOLI	1.2.2.02.13.01.001	Indisponibile	4	508	397	PG	CITTA' DI CASTELLO		No	10/07/1975	TRASFERIMENTO A TITOLO GRATUITO	Valore catastale	183,63	183,63	0,00	AGENZIA FORESTALE REGIONALE	
27539	TERRENI AGRICOLI	1.2.2.02.13.01.001	Indisponibile	4	509	9	PG	CITTA' DI CASTELLO		No	10/07/1975	TRASFERIMENTO A TITOLO GRATUITO	Valore catastale	4,88	4,88	0,00	AGENZIA FORESTALE REGIONALE	
27540	TERRENI AGRICOLI	1.2.2.02.13.01.001	Indisponibile	4	510	820	PG	CITTA' DI CASTELLO		No	10/07/1975	TRASFERIMENTO A TITOLO GRATUITO	Valore catastale	378,63	378,63	0,00	AGENZIA FORESTALE REGIONALE	
27541	TERRENI AGRICOLI	1.2.2.02.13.01.001	Indisponibile	4	511	158	PG	CITTA' DI CASTELLO		No	10/07/1975	TRASFERIMENTO A TITOLO GRATUITO	Valore catastale	73,13	73,13	0,00	AGENZIA FORESTALE REGIONALE	
27542	TERRENI AGRICOLI	1.2.2.02.13.01.001	Indisponibile	4	512	192	PG	CITTA' DI CASTELLO		No	10/07/1975	TRASFERIMENTO A TITOLO GRATUITO	Valore catastale	89,38	89,38	0,00	AGENZIA FORESTALE REGIONALE	
27543	TERRENI AGRICOLI	1.2.2.02.13.01.001	Indisponibile	4	516	2.023	PG	CITTA' DI CASTELLO		No	10/07/1975	TRASFERIMENTO A TITOLO GRATUITO	Valore catastale	169,00	169,00	0,00	AGENZIA FORESTALE REGIONALE	
27544	TERRENI AGRICOLI	1.2.2.02.13.01.001	Indisponibile	4	517	83	PG	CITTA' DI CASTELLO		No	10/07/1975	TRASFERIMENTO A TITOLO GRATUITO	Valore catastale	6,50	6,50	0,00	AGENZIA FORESTALE REGIONALE	
27545	TERRENI AGRICOLI	1.2.2.02.13.01.001	Indisponibile	4	518	294	PG	CITTA' DI CASTELLO		No	10/07/1975	TRASFERIMENTO A TITOLO GRATUITO	Valore catastale	24,38	24,38	0,00	AGENZIA FORESTALE REGIONALE	
27546	TERRENI AGRICOLI	1.2.2.02.13.01.001	Indisponibile	119	532	5.102	PG	CITTA' DI CASTELLO		No	10/07/1975	TRASFERIMENTO A TITOLO GRATUITO	Valore catastale	2.354,63	2.354,63	0,00	AGENZIA FORESTALE REGIONALE	
27547	TERRENI AGRICOLI	1.2.2.02.13.01.001	Indisponibile	63	47	14.015	PG	CITTA' DI CASTELLO		No	30/03/1982	TRASFERIMENTO A TITOLO GRATUITO	Valore catastale	4.116,13	4.116,13	0,00	AGENZIA FORESTALE REGIONALE	Valutazione rogatoria anno 2019
27548	TERRENI AGRICOLI	1.2.2.02.13.01.001	Indisponibile	63	546	3.270	PG	CITTA' DI CASTELLO		No	30/03/1982	TRASFERIMENTO A TITOLO GRATUITO	Valore catastale	3.019,25	3.019,25	0,00	AGENZIA FORESTALE REGIONALE	

Sviluppamare S.p.A.

PATRIMONIO IMMOBILIARE REGIONE UMBRIA
 Prospetto Terreni al 31/12/2021

Numero Matri. (da sistema informativo)	Classificazione secondo il piano dei conti dello Stato Patrimoniale in base al D.lgs. 118/2011 (Descrizione)	Classificazione secondo il piano dei conti dello Stato Patrimoniale in base al D.lgs. 118/2011 (Codice)	Classificazione ai sensi del codice civile (demaniale/affidatario/alt., indisponibile)	Foglio	Particella	Superficie mq	Provincia	Comune	Località	Bene soggetto ad ammortamento	Data di acquisizione	Modalità di acquisizione	Criterio di valutazione secondo i principi del D.lgs. 118/2011	Valore dell'immobile secondo il D.lgs. 118/2011 al 31/12/2021 (euro)	Differenza (+/-) al 31/12/2021 (euro)	Ente Gestore	Note
27549	TERRENI AGRICOLI	1.2.2.02.13.01.001	Indisponibile	63	562	195	PG	CITTA' DI CASTELLO		No	30/03/1982	TRASFERIMENTO A TITOLO GRATUITO	Valore catastale	56,88	0,00	AGENZIA FORESTALE REGIONALE	
27550	TERRENI AGRICOLI	1.2.2.02.13.01.001	Indisponibile	63	16	2.380	PG	CITTA' DI CASTELLO		No	30/03/1982	TRASFERIMENTO A TITOLO GRATUITO	Valore catastale	702,00	0,00	AGENZIA FORESTALE REGIONALE	
27551	TERRENI AGRICOLI	1.2.2.02.13.01.001	Indisponibile	63	18	11.870	PG	CITTA' DI CASTELLO		No	30/03/1982	TRASFERIMENTO A TITOLO GRATUITO	Valore catastale	10.460,13	0,00	AGENZIA FORESTALE REGIONALE	
27553	TERRENI AGRICOLI	1.2.2.02.13.01.001	Indisponibile	63	46	14.050	PG	CITTA' DI CASTELLO		No	30/03/1982	TRASFERIMENTO A TITOLO GRATUITO	Valore catastale	12.360,88	0,00	AGENZIA FORESTALE REGIONALE	
27554	TERRENI AGRICOLI	1.2.2.02.13.01.001	Indisponibile	63	60	400	PG	CITTA' DI CASTELLO		No	30/03/1982	TRASFERIMENTO A TITOLO GRATUITO	Valore catastale	100,75	0,00	AGENZIA FORESTALE REGIONALE	
27555	TERRENI AGRICOLI	1.2.2.02.13.01.001	Indisponibile	105	71	4.720	PG	CITTA' DI CASTELLO		No	30/03/1982	TRASFERIMENTO A TITOLO GRATUITO	Valore catastale	2.179,13	0,00	AGENZIA FORESTALE REGIONALE	
27556	TERRENI AGRICOLI	1.2.2.02.13.01.001	Indisponibile	105	76	1.250	PG	CITTA' DI CASTELLO		No	30/03/1982	TRASFERIMENTO A TITOLO GRATUITO	Valore catastale	576,88	0,00	AGENZIA FORESTALE REGIONALE	
27557	TERRENI AGRICOLI	1.2.2.02.13.01.001	Indisponibile	105	98	200	PG	CITTA' DI CASTELLO		No	30/03/1982	TRASFERIMENTO A TITOLO GRATUITO	Valore catastale	50,38	0,00	AGENZIA FORESTALE REGIONALE	
27558	TERRENI AGRICOLI	1.2.2.02.13.01.001	Indisponibile	105	100	94.410	PG	CITTA' DI CASTELLO		No	30/03/1982	TRASFERIMENTO A TITOLO GRATUITO	Valore catastale	23.770,50	0,00	AGENZIA FORESTALE REGIONALE	
27559	TERRENI AGRICOLI	1.2.2.02.13.01.001	Indisponibile	105	102	3.200	PG	CITTA' DI CASTELLO		No	30/03/1982	TRASFERIMENTO A TITOLO GRATUITO	Valore catastale	1.880,13	0,00	AGENZIA FORESTALE REGIONALE	
27560	TERRENI AGRICOLI	1.2.2.02.13.01.001	Indisponibile	105	104	1.480	PG	CITTA' DI CASTELLO		No	30/03/1982	TRASFERIMENTO A TITOLO GRATUITO	Valore catastale	662,50	0,00	AGENZIA FORESTALE REGIONALE	
27561	TERRENI AGRICOLI	1.2.2.02.13.01.001	Indisponibile	105	106	1.380	PG	CITTA' DI CASTELLO		No	30/03/1982	TRASFERIMENTO A TITOLO GRATUITO	Valore catastale	637,00	0,00	AGENZIA FORESTALE REGIONALE	
27562	TERRENI AGRICOLI	1.2.2.02.13.01.001	Indisponibile	105	107	85.880	PG	CITTA' DI CASTELLO		No	30/03/1982	TRASFERIMENTO A TITOLO GRATUITO	Valore catastale	21.068,13	0,00	AGENZIA FORESTALE REGIONALE	
27563	TERRENI AGRICOLI	1.2.2.02.13.01.001	Indisponibile	105	110	41.640	PG	CITTA' DI CASTELLO		No	30/03/1982	TRASFERIMENTO A TITOLO GRATUITO	Valore catastale	11.041,88	0,00	AGENZIA FORESTALE REGIONALE	
27564	TERRENI AGRICOLI	1.2.2.02.13.01.001	Indisponibile	105	184	3.300	PG	CITTA' DI CASTELLO		No	30/03/1982	TRASFERIMENTO A TITOLO GRATUITO	Valore catastale	830,38	0,00	AGENZIA FORESTALE REGIONALE	
27565	TERRENI AGRICOLI	1.2.2.02.13.01.001	Indisponibile	105	185	780	PG	CITTA' DI CASTELLO		No	30/03/1982	TRASFERIMENTO A TITOLO GRATUITO	Valore catastale	468,25	0,00	AGENZIA FORESTALE REGIONALE	
27566	TERRENI AGRICOLI	1.2.2.02.13.01.001	Indisponibile	124	552	1.200	PG	CITTA' DI CASTELLO		No	30/03/1982	TRASFERIMENTO A TITOLO GRATUITO	Valore catastale	554,13	0,00	AGENZIA FORESTALE REGIONALE	
27567	TERRENI AGRICOLI	1.2.2.02.13.01.001	Indisponibile	124	11	58.200	PG	CITTA' DI CASTELLO		No	30/03/1982	TRASFERIMENTO A TITOLO GRATUITO	Valore catastale	6.350,50	0,00	AGENZIA FORESTALE REGIONALE	
27568	TERRENI AGRICOLI	1.2.2.02.13.01.001	Indisponibile	124	12	720	PG	CITTA' DI CASTELLO		No	30/03/1982	TRASFERIMENTO A TITOLO GRATUITO	Valore catastale	422,50	0,00	AGENZIA FORESTALE REGIONALE	
27569	TERRENI AGRICOLI	1.2.2.02.13.01.001	Indisponibile	124	37	8.790	PG	CITTA' DI CASTELLO		No	30/03/1982	TRASFERIMENTO A TITOLO GRATUITO	Valore catastale	2.213,25	0,00	AGENZIA FORESTALE REGIONALE	
27570	TERRENI AGRICOLI	1.2.2.02.13.01.001	Indisponibile	124	555	4.730	PG	CITTA' DI CASTELLO		No	30/03/1982	TRASFERIMENTO A TITOLO GRATUITO	Valore catastale	2.776,75	0,00	AGENZIA FORESTALE REGIONALE	

Sviluppameta S.p.A.

PATRIMONIO IMMOBILIARE REGIONE UMBRIA
 Prospetto Terreni al 31/12/2021

Numero Matricola (da sistema informativo)	Classificazione secondo il piano dei conti dello Stato Patrimoniale in base al D.lgs. 118/2011 (Descrizione)	Classificazione secondo il piano dei conti dello Stato Patrimoniale in base al D.lgs. 118/2011 (Codice)	Classificazione ai sensi del codice civile (demaniale/affidatario/iva, indisponibile)	Foglio	Particella	Superficie mq	Provincia	Comune	Località	Bene soggetto ad ammortamento	Data di acquisizione	Modalità di acquisizione	Criterio di valutazione secondo principi del D.lgs. 118/2011	Valore dell'immobile secondo D.lgs. 118/2011 al 31/12/2021 (euro)	Valore dell'immobile secondo D.lgs. 118/2011 al 31/12/2020 (euro)	Differenza (+, -) al 31/12/2021 al 31/12/2020 (euro)	Ente Gestore	Note
27571	TERRENI AGRICOLI	1.2.2.02.13.01.001	Indisponibile	124	39	1.160	PG	CITTA' DI CASTELLO		No	30/03/1982	TRASFERIMENTO A TITOLO GRATUITO	Valore catastale	146,25	146,25	0,00	AGENZIA FORESTALE REGIONALE	
27572	TERRENI AGRICOLI	1.2.2.02.13.01.001	Indisponibile	124	44	680	PG	CITTA' DI CASTELLO		No	30/03/1982	TRASFERIMENTO A TITOLO GRATUITO	Valore catastale	82,88	82,88	0,00	AGENZIA FORESTALE REGIONALE	
27573	TERRENI AGRICOLI	1.2.2.02.13.01.001	Indisponibile	124	50	1.070	PG	CITTA' DI CASTELLO		No	30/03/1982	TRASFERIMENTO A TITOLO GRATUITO	Valore catastale	289,75	289,75	0,00	AGENZIA FORESTALE REGIONALE	
27574	TERRENI AGRICOLI	1.2.2.02.13.01.001	Indisponibile	124	559	575	PG	CITTA' DI CASTELLO		No	30/03/1982	TRASFERIMENTO A TITOLO GRATUITO	Valore catastale	264,88	264,88	0,00	AGENZIA FORESTALE REGIONALE	
27575	TERRENI AGRICOLI	1.2.2.02.13.01.001	Indisponibile	124	543	737	PG	CITTA' DI CASTELLO		No	30/03/1982	TRASFERIMENTO A TITOLO GRATUITO	Valore catastale	339,63	339,63	0,00	AGENZIA FORESTALE REGIONALE	
27576	TERRENI AGRICOLI	1.2.2.02.13.01.001	Indisponibile	124	545	225	PG	CITTA' DI CASTELLO		No	30/03/1982	TRASFERIMENTO A TITOLO GRATUITO	Valore catastale	131,63	131,63	0,00	AGENZIA FORESTALE REGIONALE	
27577	TERRENI AGRICOLI	1.2.2.02.13.01.001	Indisponibile	124	63	770	PG	CITTA' DI CASTELLO		No	30/03/1982	TRASFERIMENTO A TITOLO GRATUITO	Valore catastale	356,88	356,88	0,00	AGENZIA FORESTALE REGIONALE	
27578	TERRENI AGRICOLI	1.2.2.02.13.01.001	Indisponibile	124	64	740	PG	CITTA' DI CASTELLO		No	30/03/1982	TRASFERIMENTO A TITOLO GRATUITO	Valore catastale	341,25	341,25	0,00	AGENZIA FORESTALE REGIONALE	
27579	TERRENI AGRICOLI	1.2.2.02.13.01.001	Indisponibile	124	66	34.040	PG	CITTA' DI CASTELLO		No	30/03/1982	TRASFERIMENTO A TITOLO GRATUITO	Valore catastale	4.285,13	4.285,13	0,00	AGENZIA FORESTALE REGIONALE	
27580	TERRENI AGRICOLI	1.2.2.02.13.01.001	Indisponibile	124	68	5.160	PG	CITTA' DI CASTELLO		No	30/03/1982	TRASFERIMENTO A TITOLO GRATUITO	Valore catastale	3.030,63	3.030,63	0,00	AGENZIA FORESTALE REGIONALE	
27581	TERRENI AGRICOLI	1.2.2.02.13.01.001	Indisponibile	124	69	116.510	PG	CITTA' DI CASTELLO		No	30/03/1982	TRASFERIMENTO A TITOLO GRATUITO	Valore catastale	14.667,25	14.667,25	0,00	AGENZIA FORESTALE REGIONALE	
27582	TERRENI AGRICOLI	1.2.2.02.13.01.001	Indisponibile	124	70	500	PG	CITTA' DI CASTELLO		No	30/03/1982	TRASFERIMENTO A TITOLO GRATUITO	Valore catastale	63,38	63,38	0,00	AGENZIA FORESTALE REGIONALE	
27583	TERRENI AGRICOLI	1.2.2.02.13.01.001	Indisponibile	124	75	8.290	PG	CITTA' DI CASTELLO		No	30/03/1982	TRASFERIMENTO A TITOLO GRATUITO	Valore catastale	1.043,25	1.043,25	0,00	AGENZIA FORESTALE REGIONALE	
27584	TERRENI AGRICOLI	1.2.2.02.13.01.001	Indisponibile	124	78	28.300	PG	CITTA' DI CASTELLO		No	30/03/1982	TRASFERIMENTO A TITOLO GRATUITO	Valore catastale	8.313,50	8.313,50	0,00	AGENZIA FORESTALE REGIONALE	
27585	TERRENI AGRICOLI	1.2.2.02.13.01.001	Indisponibile	124	79	130.294	PG	CITTA' DI CASTELLO		No	30/03/1982	TRASFERIMENTO A TITOLO GRATUITO	Valore catastale	17.496,38	17.496,38	0,00	AGENZIA FORESTALE REGIONALE	
27586	TERRENI AGRICOLI	1.2.2.02.13.01.001	Indisponibile	124	546	566	PG	CITTA' DI CASTELLO		No	30/03/1982	TRASFERIMENTO A TITOLO GRATUITO	Valore catastale	76,38	76,38	0,00	AGENZIA FORESTALE REGIONALE	
27587	TERRENI AGRICOLI	1.2.2.02.13.01.001	Indisponibile	124	547	290	PG	CITTA' DI CASTELLO		No	30/03/1982	TRASFERIMENTO A TITOLO GRATUITO	Valore catastale	39,00	39,00	0,00	AGENZIA FORESTALE REGIONALE	
27588	TERRENI AGRICOLI	1.2.2.02.13.01.001	Indisponibile	124	80	6.530	PG	CITTA' DI CASTELLO		No	30/03/1982	TRASFERIMENTO A TITOLO GRATUITO	Valore catastale	1.644,50	1.644,50	0,00	AGENZIA FORESTALE REGIONALE	
27589	TERRENI AGRICOLI	1.2.2.02.13.01.001	Indisponibile	124	81	1.840	PG	CITTA' DI CASTELLO		No	30/03/1982	TRASFERIMENTO A TITOLO GRATUITO	Valore catastale	344,50	344,50	0,00	AGENZIA FORESTALE REGIONALE	
27590	TERRENI AGRICOLI	1.2.2.02.13.01.001	Indisponibile	124	108	20.400	PG	CITTA' DI CASTELLO		No	30/03/1982	TRASFERIMENTO A TITOLO GRATUITO	Valore catastale	4.280,25	4.280,25	0,00	AGENZIA FORESTALE REGIONALE	
27591	TERRENI AGRICOLI	1.2.2.02.13.01.001	Indisponibile	124	109	1.990	PG	CITTA' DI CASTELLO		No	30/03/1982	TRASFERIMENTO A TITOLO GRATUITO	Valore catastale	918,13	918,13	0,00	AGENZIA FORESTALE REGIONALE	

Sviluppamaria S.p.A.

PATRIMONIO IMMOBILIARE REGIONE UMBRIA
 Prospetto Terreni al 31/12/2021

Numero Matricola (da sistema informativo)	Classificazione secondo il piano dei conti dello Stato Patrimoniale in base al D.lgs. 118/2011 (Descrizione)	Classificazione secondo il piano dei conti dello Stato Patrimoniale in base al D.lgs. 118/2011 (Codice)	Classificazione ai sensi del codice civile (demaniale/risponso/alt., indisponibile)	Foglio	Particella	Superficie mq	Provincia	Comune	Località	Bene soggetto ad ammortamento	Data di acquisizione	Modalità di acquisizione	Criterio di valutazione secondo principi del D.lgs. 118/2011	Valore dell'immobile al 31/12/2021 (euro)	Valore dell'immobile al 31/12/2020 (euro)	Differenziale in % (Differenziale in €) 4.293	Ente Gestore	Note
27592	TERRENI AGRICOLI	1.2.2.02.13.01.001	Indisponibile	124	111	1.070	PG	CITTA' DI CASTELLO		No	30/03/1982	TRASFERIMENTO A TITOLO GRATUITO	Valore catastale	484,00	484,00	0,00	AGENZIA FORESTALE REGIONALE	
27593	TERRENI AGRICOLI	1.2.2.02.13.01.001	Indisponibile	124	112	38.720	PG	CITTA' DI CASTELLO		No	30/03/1982	TRASFERIMENTO A TITOLO GRATUITO	Valore catastale	13.333,13	13.333,13	0,00	AGENZIA FORESTALE REGIONALE	
27594	TERRENI AGRICOLI	1.2.2.02.13.01.001	Indisponibile	124	117	50	PG	CITTA' DI CASTELLO		No	30/03/1982	TRASFERIMENTO A TITOLO GRATUITO	Valore catastale	13,00	13,00	0,00	AGENZIA FORESTALE REGIONALE	
27595	TERRENI AGRICOLI	1.2.2.02.13.01.001	Indisponibile	124	118	380	PG	CITTA' DI CASTELLO		No	30/03/1982	TRASFERIMENTO A TITOLO GRATUITO	Valore catastale	175,50	175,50	0,00	AGENZIA FORESTALE REGIONALE	
27596	TERRENI AGRICOLI	1.2.2.02.13.01.001	Indisponibile	124	162	1.820	PG	CITTA' DI CASTELLO		No	31/01/1990	PERMUTA	Valore catastale	840,13	840,13	0,00	AGENZIA FORESTALE REGIONALE	Il valore del bene è stato determinato con il criterio Valore catastale in quanto non è conosciuta il valore di acquisizione.
27597	TERRENI AGRICOLI	1.2.2.02.13.01.001	Indisponibile	124	163	640	PG	CITTA' DI CASTELLO		No	31/01/1990	PERMUTA	Valore catastale	285,75	285,75	0,00	AGENZIA FORESTALE REGIONALE	Il valore del bene è stato determinato con il criterio Valore catastale in quanto non è conosciuta il valore di acquisizione.
27598	TERRENI AGRICOLI	1.2.2.02.13.01.001	Indisponibile	124	548	128	PG	CITTA' DI CASTELLO		No	30/03/1982	TRASFERIMENTO A TITOLO GRATUITO	Valore catastale	58,50	58,50	0,00	AGENZIA FORESTALE REGIONALE	
27599	TERRENI AGRICOLI	1.2.2.02.13.01.001	Indisponibile	125	8	5.490	PG	CITTA' DI CASTELLO		No	30/03/1982	TRASFERIMENTO A TITOLO GRATUITO	Valore catastale	2.533,38	2.533,38	0,00	AGENZIA FORESTALE REGIONALE	
27600	TERRENI AGRICOLI	1.2.2.02.13.01.001	Indisponibile	125	9	4.010	PG	CITTA' DI CASTELLO		No	30/03/1982	TRASFERIMENTO A TITOLO GRATUITO	Valore catastale	336,38	336,38	0,00	AGENZIA FORESTALE REGIONALE	
27601	TERRENI AGRICOLI	1.2.2.02.13.01.001	Indisponibile	125	11	1.140	PG	CITTA' DI CASTELLO		No	30/03/1982	TRASFERIMENTO A TITOLO GRATUITO	Valore catastale	668,50	668,50	0,00	AGENZIA FORESTALE REGIONALE	
27602	TERRENI AGRICOLI	1.2.2.02.13.01.001	Indisponibile	125	12	1.150	PG	CITTA' DI CASTELLO		No	30/03/1982	TRASFERIMENTO A TITOLO GRATUITO	Valore catastale	125,13	125,13	0,00	AGENZIA FORESTALE REGIONALE	
27603	TERRENI AGRICOLI	1.2.2.02.13.01.001	Indisponibile	125	13	92	PG	CITTA' DI CASTELLO		No	30/03/1982	TRASFERIMENTO A TITOLO GRATUITO	Valore catastale	4,88	4,88	0,00	AGENZIA FORESTALE REGIONALE	
27604	TERRENI AGRICOLI	1.2.2.02.13.01.001	Indisponibile	125	14	5.210	PG	CITTA' DI CASTELLO		No	30/03/1982	TRASFERIMENTO A TITOLO GRATUITO	Valore catastale	588,75	588,75	0,00	AGENZIA FORESTALE REGIONALE	
27605	TERRENI AGRICOLI	1.2.2.02.13.01.001	Indisponibile	125	51	13.980	PG	CITTA' DI CASTELLO		No	30/03/1982	TRASFERIMENTO A TITOLO GRATUITO	Valore catastale	1.759,88	1.759,88	0,00	AGENZIA FORESTALE REGIONALE	
27606	TERRENI AGRICOLI	1.2.2.02.13.01.001	Indisponibile	125	54	880	PG	CITTA' DI CASTELLO		No	30/03/1982	TRASFERIMENTO A TITOLO GRATUITO	Valore catastale	506,38	506,38	0,00	AGENZIA FORESTALE REGIONALE	
27607	TERRENI AGRICOLI	1.2.2.02.13.01.001	Indisponibile	125	86	2.250	PG	CITTA' DI CASTELLO		No	30/03/1982	TRASFERIMENTO A TITOLO GRATUITO	Valore catastale	472,88	472,88	0,00	AGENZIA FORESTALE REGIONALE	
27608	TERRENI AGRICOLI	1.2.2.02.13.01.001	Indisponibile	125	101	4.140	PG	CITTA' DI CASTELLO		No	30/03/1982	TRASFERIMENTO A TITOLO GRATUITO	Valore catastale	277,88	277,88	0,00	AGENZIA FORESTALE REGIONALE	
27609	TERRENI AGRICOLI	1.2.2.02.13.01.001	Indisponibile	125	107	2.060	PG	CITTA' DI CASTELLO		No	30/03/1982	TRASFERIMENTO A TITOLO GRATUITO	Valore catastale	432,25	432,25	0,00	AGENZIA FORESTALE REGIONALE	
27610	TERRENI AGRICOLI	1.2.2.02.13.01.001	Indisponibile	125	118	1.740	PG	CITTA' DI CASTELLO		No	30/03/1982	TRASFERIMENTO A TITOLO GRATUITO	Valore catastale	190,13	190,13	0,00	AGENZIA FORESTALE REGIONALE	
27611	TERRENI AGRICOLI	1.2.2.02.13.01.001	Indisponibile	125	131	590	PG	CITTA' DI CASTELLO		No	30/03/1982	TRASFERIMENTO A TITOLO GRATUITO	Valore catastale	346,13	346,13	0,00	AGENZIA FORESTALE REGIONALE	
27612	TERRENI AGRICOLI	1.2.2.02.13.01.001	Indisponibile	125	132	1.460	PG	CITTA' DI CASTELLO		No	30/03/1982	TRASFERIMENTO A TITOLO GRATUITO	Valore catastale	307,13	307,13	0,00	AGENZIA FORESTALE REGIONALE	

Sviluppameta S.p.A.

PATRIMONIO IMMOBILIARE REGIONE UMBRIA
 Prospetto Terreni al 31/12/2021

Numero Matricola (da sistema informativo)	Classificazione secondo il piano dei conti dello Stato Patrimoniale in base al D.lgs. 118/2011 (Descrizione)	Classificazione secondo il piano dei conti dello Stato Patrimoniale in base al D.lgs. 118/2011 (Codice)	Classificazione ai sensi del codice civile (demaniale/affidatario/alt., indisponibile)	Foglio	Particella	Superficie mq	Provincia	Comune	Località	Bene soggetto ad ammortamento	Data di acquisizione	Modalità di acquisizione	Criterio di valutazione secondo principi del D.lgs. 118/2011	Valore dell'immobile secondo D.lgs. 118/2011 al 31/12/2021 (euro)	Valore dell'immobile secondo D.lgs. 118/2011 al 31/12/2020 (euro)	Differenziale (+/-) al 31/12/2021 al 31/12/2020 (euro)	Ente Gestore	Note
27613	TERRENI AGRICOLI	1.2.2.02.13.01.001	Indisponibile	125	144	570	PG	CITTA' DI CASTELLO		No	30/03/1982	TRASFERIMENTO A TITOLO GRATUITO	Valore catastale	143,00	143,00	0,00	AGENZIA FORESTALE REGIONALE	
27614	TERRENI AGRICOLI	1.2.2.02.13.01.001	Indisponibile	125	153	21.170	PG	CITTA' DI CASTELLO		No	30/03/1982	TRASFERIMENTO A TITOLO GRATUITO	Valore catastale	1.421,88	1.421,88	0,00	AGENZIA FORESTALE REGIONALE	
27615	TERRENI AGRICOLI	1.2.2.02.13.01.001	Indisponibile	125	154	7.750	PG	CITTA' DI CASTELLO		No	30/03/1982	TRASFERIMENTO A TITOLO GRATUITO	Valore catastale	1.626,63	1.626,63	0,00	AGENZIA FORESTALE REGIONALE	
27616	TERRENI AGRICOLI	1.2.2.02.13.01.001	Indisponibile	125	161	390	PG	CITTA' DI CASTELLO		No	30/03/1982	TRASFERIMENTO A TITOLO GRATUITO	Valore catastale	180,38	180,38	0,00	AGENZIA FORESTALE REGIONALE	
27617	TERRENI AGRICOLI	1.2.2.02.13.01.001	Indisponibile	125	162	1.140	PG	CITTA' DI CASTELLO		No	30/03/1982	TRASFERIMENTO A TITOLO GRATUITO	Valore catastale	526,50	526,50	0,00	AGENZIA FORESTALE REGIONALE	
27618	TERRENI AGRICOLI	1.2.2.02.13.01.001	Indisponibile	125	166	138.680	PG	CITTA' DI CASTELLO		No	30/03/1982	TRASFERIMENTO A TITOLO GRATUITO	Valore catastale	15.130,38	15.130,38	0,00	AGENZIA FORESTALE REGIONALE	
27619	TERRENI AGRICOLI	1.2.2.02.13.01.001	Indisponibile	125	169	7.040	PG	CITTA' DI CASTELLO		No	30/03/1982	TRASFERIMENTO A TITOLO GRATUITO	Valore catastale	1.477,13	1.477,13	0,00	AGENZIA FORESTALE REGIONALE	
27620	TERRENI AGRICOLI	1.2.2.02.13.01.001	Indisponibile	125	180	18.030	PG	CITTA' DI CASTELLO		No	30/03/1982	TRASFERIMENTO A TITOLO GRATUITO	Valore catastale	3.783,00	3.783,00	0,00	AGENZIA FORESTALE REGIONALE	
27621	TERRENI AGRICOLI	1.2.2.02.13.01.001	Indisponibile	125	215	480	PG	CITTA' DI CASTELLO		No	30/03/1982	TRASFERIMENTO A TITOLO GRATUITO	Valore catastale	40,63	40,63	0,00	AGENZIA FORESTALE REGIONALE	
27622	TERRENI AGRICOLI	1.2.2.02.13.01.001	Indisponibile	125	217	460	PG	CITTA' DI CASTELLO		No	30/03/1982	TRASFERIMENTO A TITOLO GRATUITO	Valore catastale	212,88	212,88	0,00	AGENZIA FORESTALE REGIONALE	
27623	TERRENI AGRICOLI	1.2.2.02.13.01.001	Indisponibile	125	219	4.790	PG	CITTA' DI CASTELLO		No	30/03/1982	TRASFERIMENTO A TITOLO GRATUITO	Valore catastale	523,25	523,25	0,00	AGENZIA FORESTALE REGIONALE	
27624	TERRENI AGRICOLI	1.2.2.02.13.01.001	Indisponibile	125	551	1.293	PG	CITTA' DI CASTELLO		No	30/03/1982	TRASFERIMENTO A TITOLO GRATUITO	Valore catastale	758,88	758,88	0,00	AGENZIA FORESTALE REGIONALE	
27625	TERRENI AGRICOLI	1.2.2.02.13.01.001	Indisponibile	125	552	1.057	PG	CITTA' DI CASTELLO		No	30/03/1982	TRASFERIMENTO A TITOLO GRATUITO	Valore catastale	620,75	620,75	0,00	AGENZIA FORESTALE REGIONALE	
27626	TERRENI AGRICOLI	1.2.2.02.13.01.001	Indisponibile	125	554	1.300	PG	CITTA' DI CASTELLO		No	30/03/1982	TRASFERIMENTO A TITOLO GRATUITO	Valore catastale	783,75	783,75	0,00	AGENZIA FORESTALE REGIONALE	
27627	TERRENI AGRICOLI	1.2.2.02.13.01.001	Indisponibile	126	58	74.820	PG	CITTA' DI CASTELLO		No	30/03/1982	TRASFERIMENTO A TITOLO GRATUITO	Valore catastale	5.022,88	5.022,88	0,00	AGENZIA FORESTALE REGIONALE	
27628	TERRENI AGRICOLI	1.2.2.02.13.01.001	Indisponibile	126	60	10.720	PG	CITTA' DI CASTELLO		No	30/03/1982	TRASFERIMENTO A TITOLO GRATUITO	Valore catastale	719,88	719,88	0,00	AGENZIA FORESTALE REGIONALE	
27629	TERRENI AGRICOLI	1.2.2.02.13.01.001	Indisponibile	126	70	210.540	PG	CITTA' DI CASTELLO		No	30/03/1982	TRASFERIMENTO A TITOLO GRATUITO	Valore catastale	44.174,00	44.174,00	0,00	AGENZIA FORESTALE REGIONALE	
27630	TERRENI AGRICOLI	1.2.2.02.13.01.001	Indisponibile	126	566	910	PG	CITTA' DI CASTELLO		No	30/03/1982	TRASFERIMENTO A TITOLO GRATUITO	Valore catastale	419,25	419,25	0,00	AGENZIA FORESTALE REGIONALE	
27632	TERRENI AGRICOLI	1.2.2.02.13.01.001	Indisponibile	140	5	1.100	PG	CITTA' DI CASTELLO		No	30/03/1982	TRASFERIMENTO A TITOLO GRATUITO	Valore catastale	507,00	507,00	0,00	AGENZIA FORESTALE REGIONALE	
27633	TERRENI AGRICOLI	1.2.2.02.13.01.001	Indisponibile	140	7	370	PG	CITTA' DI CASTELLO		No	30/03/1982	TRASFERIMENTO A TITOLO GRATUITO	Valore catastale	78,00	78,00	0,00	AGENZIA FORESTALE REGIONALE	
27634	TERRENI AGRICOLI	1.2.2.02.13.01.001	Indisponibile	140	15	1.250	PG	CITTA' DI CASTELLO		No	30/03/1982	TRASFERIMENTO A TITOLO GRATUITO	Valore catastale	576,88	576,88	0,00	AGENZIA FORESTALE REGIONALE	

Sviluppameta S.p.A.

PATRIMONIO IMMOBILIARE REGIONE UMBRIA
 Prospetto Terreni al 31/12/2021

Numero Matr. (da sistema informativo)	Classificazione secondo il piano dei conti dello Stato Patrimoniale in base al D.lgs. 118/2011 (Descrizione)	Classificazione secondo il piano dei conti dello Stato Patrimoniale in base al D.lgs. 118/2011 (Codice)	Classificazione ai sensi del codice civile (denominazione U/R, indisponibile)	Foglio	Particella	Superficie mq	Provincia	Comune	Località	Bene soggetto ad ammortamento	Data di acquisizione	Modalità di acquisizione	Criterio di valutazione secondo i principi del D.lgs. 118/2011	Valore dell'immobile secondo il D.lgs. 118/2011 al 31/12/2021 (euro)	Differenza (+, -) al 31/12/2021 rispetto al 31/12/2020 (euro)	Ente Gestore	Note
27635	TERRENI AGRICOLI	1.2.2.02.13.01.001	Indisponibile	140	17	680	PG	CITTA' DI CASTELLO		No	30/03/1982	TRASFERIMENTO A TITOLO GRATUITO	Valore catastale	313,63	0,00	AGENZIA FORESTALE REGIONALE	
27636	TERRENI AGRICOLI	1.2.2.02.13.01.001	Indisponibile	140	18	320	PG	CITTA' DI CASTELLO		No	30/03/1982	TRASFERIMENTO A TITOLO GRATUITO	Valore catastale	147,88	0,00	AGENZIA FORESTALE REGIONALE	
27637	TERRENI AGRICOLI	1.2.2.02.13.01.001	Indisponibile	140	20	830	PG	CITTA' DI CASTELLO		No	30/03/1982	TRASFERIMENTO A TITOLO GRATUITO	Valore catastale	383,50	0,00	AGENZIA FORESTALE REGIONALE	
27638	TERRENI AGRICOLI	1.2.2.02.13.01.001	Indisponibile	140	23	7.260	PG	CITTA' DI CASTELLO		No	30/03/1982	TRASFERIMENTO A TITOLO GRATUITO	Valore catastale	791,38	0,00	AGENZIA FORESTALE REGIONALE	
27639	TERRENI AGRICOLI	1.2.2.02.13.01.001	Indisponibile	140	24	800	PG	CITTA' DI CASTELLO		No	30/03/1982	TRASFERIMENTO A TITOLO GRATUITO	Valore catastale	388,88	0,00	AGENZIA FORESTALE REGIONALE	
27640	TERRENI AGRICOLI	1.2.2.02.13.01.001	Indisponibile	140	35	86	PG	CITTA' DI CASTELLO		No	30/03/1982	TRASFERIMENTO A TITOLO GRATUITO	Valore catastale	97,5	0,00	AGENZIA FORESTALE REGIONALE	
27641	TERRENI AGRICOLI	1.2.2.02.13.01.001	Indisponibile	140	40	7.670	PG	CITTA' DI CASTELLO		No	30/03/1982	TRASFERIMENTO A TITOLO GRATUITO	Valore catastale	1.930,50	0,00	AGENZIA FORESTALE REGIONALE	
27642	TERRENI AGRICOLI	1.2.2.02.13.01.001	Indisponibile	140	59	1.220	PG	CITTA' DI CASTELLO		No	30/03/1982	TRASFERIMENTO A TITOLO GRATUITO	Valore catastale	563,88	0,00	AGENZIA FORESTALE REGIONALE	
27643	TERRENI AGRICOLI	1.2.2.02.13.01.001	Indisponibile	140	101	7.950	PG	CITTA' DI CASTELLO		No	30/03/1982	TRASFERIMENTO A TITOLO GRATUITO	Valore catastale	867,75	0,00	AGENZIA FORESTALE REGIONALE	
27644	TERRENI AGRICOLI	1.2.2.02.13.01.001	Indisponibile	140	103	460	PG	CITTA' DI CASTELLO		No	30/03/1982	TRASFERIMENTO A TITOLO GRATUITO	Valore catastale	212,88	0,00	AGENZIA FORESTALE REGIONALE	
27645	TERRENI AGRICOLI	1.2.2.02.13.01.001	Indisponibile	140	119	2.520	PG	CITTA' DI CASTELLO		No	30/03/1982	TRASFERIMENTO A TITOLO GRATUITO	Valore catastale	1.163,50	0,00	AGENZIA FORESTALE REGIONALE	
27646	TERRENI AGRICOLI	1.2.2.02.13.01.001	Indisponibile	140	120	860	PG	CITTA' DI CASTELLO		No	30/03/1982	TRASFERIMENTO A TITOLO GRATUITO	Valore catastale	386,50	0,00	AGENZIA FORESTALE REGIONALE	
27647	TERRENI AGRICOLI	1.2.2.02.13.01.001	Indisponibile	140	123	300	PG	CITTA' DI CASTELLO		No	30/03/1982	TRASFERIMENTO A TITOLO GRATUITO	Valore catastale	138,13	0,00	AGENZIA FORESTALE REGIONALE	
27648	TERRENI AGRICOLI	1.2.2.02.13.01.001	Indisponibile	140	125	1.790	PG	CITTA' DI CASTELLO		No	30/03/1982	TRASFERIMENTO A TITOLO GRATUITO	Valore catastale	822,25	0,00	AGENZIA FORESTALE REGIONALE	
27649	TERRENI AGRICOLI	1.2.2.02.13.01.001	Indisponibile	140	126	1.940	PG	CITTA' DI CASTELLO		No	30/03/1982	TRASFERIMENTO A TITOLO GRATUITO	Valore catastale	885,38	0,00	AGENZIA FORESTALE REGIONALE	
27650	TERRENI AGRICOLI	1.2.2.02.13.01.001	Indisponibile	140	128	4.140	PG	CITTA' DI CASTELLO		No	30/03/1982	TRASFERIMENTO A TITOLO GRATUITO	Valore catastale	2.432,63	0,00	AGENZIA FORESTALE REGIONALE	
27651	TERRENI AGRICOLI	1.2.2.02.13.01.001	Indisponibile	140	129	49.920	PG	CITTA' DI CASTELLO		No	30/03/1982	TRASFERIMENTO A TITOLO GRATUITO	Valore catastale	3.352,38	0,00	AGENZIA FORESTALE REGIONALE	
27652	TERRENI AGRICOLI	1.2.2.02.13.01.001	Indisponibile	140	139	1.450	PG	CITTA' DI CASTELLO		No	30/03/1982	TRASFERIMENTO A TITOLO GRATUITO	Valore catastale	669,50	0,00	AGENZIA FORESTALE REGIONALE	
27653	TERRENI AGRICOLI	1.2.2.02.13.01.001	Indisponibile	140	141	1.110	PG	CITTA' DI CASTELLO		No	30/03/1982	TRASFERIMENTO A TITOLO GRATUITO	Valore catastale	511,88	0,00	AGENZIA FORESTALE REGIONALE	
27654	TERRENI AGRICOLI	1.2.2.02.13.01.001	Indisponibile	140	142	194.140	PG	CITTA' DI CASTELLO		No	30/03/1982	TRASFERIMENTO A TITOLO GRATUITO	Valore catastale	21.180,25	0,00	AGENZIA FORESTALE REGIONALE	
27655	TERRENI AGRICOLI	1.2.2.02.13.01.001	Indisponibile	140	143	1.800	PG	CITTA' DI CASTELLO		No	30/03/1982	TRASFERIMENTO A TITOLO GRATUITO	Valore catastale	889,50	0,00	AGENZIA FORESTALE REGIONALE	

Sviluppameta S.p.A.

PATRIMONIO IMMOBILIARE REGIONE UMBRIA
Prospetto Terreni al 31/12/2021

Numero Matr. (da sistema informativo)	Classificazione secondo il piano dei conti dello Stato Patrimoniale in base al D.lgs. 118/2011 (Descrizione)	Classificazione secondo il piano dei conti dello Stato Patrimoniale in base al D.lgs. 118/2011 (Codice)	Classificazione ai sensi del codice civile (denominazione U/R, indisponibile)	Foglio	Particella	Superficie mq	Provincia	Comune	Località	Bene soggetto ad ammortamento	Data di acquisizione	Modalità di acquisizione	Criterio di valutazione secondo i principi del D.lgs. 118/2011	Valore dell'immobile secondo il D.lgs. 118/2011 al 31/12/2021 (euro)	Differenza (+/-) tra il 2020 e il 2021	Ente Gestore	Note
27656	TERRENI AGRICOLI	1.2.2.02.13.01.001	Indisponibile	140	147	670	PG	CITTA' DI CASTELLO		No	30/03/1982	TRASFERIMENTO A TITOLO GRATUITO	Valore catastale	169,00	0,00	AGENZIA FORESTALE REGIONALE	
27657	TERRENI AGRICOLI	1.2.2.02.13.01.001	Indisponibile	140	149	580	PG	CITTA' DI CASTELLO		No	30/03/1982	TRASFERIMENTO A TITOLO GRATUITO	Valore catastale	288,13	0,00	AGENZIA FORESTALE REGIONALE	
27658	TERRENI AGRICOLI	1.2.2.02.13.01.001	Indisponibile	140	150	1.020	PG	CITTA' DI CASTELLO		No	30/03/1982	TRASFERIMENTO A TITOLO GRATUITO	Valore catastale	110,50	0,00	AGENZIA FORESTALE REGIONALE	
27659	TERRENI AGRICOLI	1.2.2.02.13.01.001	Indisponibile	140	151	830	PG	CITTA' DI CASTELLO		No	30/03/1982	TRASFERIMENTO A TITOLO GRATUITO	Valore catastale	383,50	0,00	AGENZIA FORESTALE REGIONALE	
27660	TERRENI AGRICOLI	1.2.2.02.13.01.001	Indisponibile	140	153	130	PG	CITTA' DI CASTELLO		No	30/03/1982	TRASFERIMENTO A TITOLO GRATUITO	Valore catastale	60,13	0,00	AGENZIA FORESTALE REGIONALE	
27661	TERRENI AGRICOLI	1.2.2.02.13.01.001	Indisponibile	140	154	213,290	PG	CITTA' DI CASTELLO		No	30/03/1982	TRASFERIMENTO A TITOLO GRATUITO	Valore catastale	23.270,00	0,00	AGENZIA FORESTALE REGIONALE	
27662	TERRENI AGRICOLI	1.2.2.02.13.01.001	Indisponibile	140	155	10,470	PG	CITTA' DI CASTELLO		No	30/03/1982	TRASFERIMENTO A TITOLO GRATUITO	Valore catastale	1.317,88	0,00	AGENZIA FORESTALE REGIONALE	
27663	TERRENI AGRICOLI	1.2.2.02.13.01.001	Indisponibile	140	156	950	PG	CITTA' DI CASTELLO		No	30/03/1982	TRASFERIMENTO A TITOLO GRATUITO	Valore catastale	104,00	0,00	AGENZIA FORESTALE REGIONALE	
27664	TERRENI AGRICOLI	1.2.2.02.13.01.001	Indisponibile	140	159	1,610	PG	CITTA' DI CASTELLO		No	30/03/1982	TRASFERIMENTO A TITOLO GRATUITO	Valore catastale	175,50	0,00	AGENZIA FORESTALE REGIONALE	
27665	TERRENI AGRICOLI	1.2.2.02.13.01.001	Indisponibile	140	164	1,200	PG	CITTA' DI CASTELLO		No	30/03/1982	TRASFERIMENTO A TITOLO GRATUITO	Valore catastale	554,13	0,00	AGENZIA FORESTALE REGIONALE	
27666	TERRENI AGRICOLI	1.2.2.02.13.01.001	Indisponibile	140	165	9,480	PG	CITTA' DI CASTELLO		No	30/03/1982	TRASFERIMENTO A TITOLO GRATUITO	Valore catastale	1.989,00	0,00	AGENZIA FORESTALE REGIONALE	
27667	TERRENI AGRICOLI	1.2.2.02.13.01.001	Indisponibile	140	168	2,220	PG	CITTA' DI CASTELLO		No	30/03/1982	TRASFERIMENTO A TITOLO GRATUITO	Valore catastale	242,13	0,00	AGENZIA FORESTALE REGIONALE	
27668	TERRENI AGRICOLI	1.2.2.02.13.01.001	Indisponibile	140	169	140	PG	CITTA' DI CASTELLO		No	30/03/1982	TRASFERIMENTO A TITOLO GRATUITO	Valore catastale	65,00	0,00	AGENZIA FORESTALE REGIONALE	
27669	TERRENI AGRICOLI	1.2.2.02.13.01.001	Indisponibile	140	170	880	PG	CITTA' DI CASTELLO		No	30/03/1982	TRASFERIMENTO A TITOLO GRATUITO	Valore catastale	386,50	0,00	AGENZIA FORESTALE REGIONALE	
27670	TERRENI AGRICOLI	1.2.2.02.13.01.001	Indisponibile	140	173	790	PG	CITTA' DI CASTELLO		No	30/03/1982	TRASFERIMENTO A TITOLO GRATUITO	Valore catastale	364,00	0,00	AGENZIA FORESTALE REGIONALE	
27671	TERRENI AGRICOLI	1.2.2.02.13.01.001	Indisponibile	140	174	370	PG	CITTA' DI CASTELLO		No	30/03/1982	TRASFERIMENTO A TITOLO GRATUITO	Valore catastale	170,63	0,00	AGENZIA FORESTALE REGIONALE	
27672	TERRENI AGRICOLI	1.2.2.02.13.01.001	Indisponibile	140	175	5,710	PG	CITTA' DI CASTELLO		No	30/03/1982	TRASFERIMENTO A TITOLO GRATUITO	Valore catastale	622,38	0,00	AGENZIA FORESTALE REGIONALE	
27673	TERRENI AGRICOLI	1.2.2.02.13.01.001	Indisponibile	140	176	730	PG	CITTA' DI CASTELLO		No	30/03/1982	TRASFERIMENTO A TITOLO GRATUITO	Valore catastale	336,38	0,00	AGENZIA FORESTALE REGIONALE	
27674	TERRENI AGRICOLI	1.2.2.02.13.01.001	Indisponibile	140	178	4,920	PG	CITTA' DI CASTELLO		No	30/03/1982	TRASFERIMENTO A TITOLO GRATUITO	Valore catastale	536,25	0,00	AGENZIA FORESTALE REGIONALE	
27675	TERRENI AGRICOLI	1.2.2.02.13.01.001	Indisponibile	140	181	300	PG	CITTA' DI CASTELLO		No	30/03/1982	TRASFERIMENTO A TITOLO GRATUITO	Valore catastale	138,13	0,00	AGENZIA FORESTALE REGIONALE	
27676	TERRENI AGRICOLI	1.2.2.02.13.01.001	Indisponibile	140	182	6,590	PG	CITTA' DI CASTELLO		No	30/03/1982	TRASFERIMENTO A TITOLO GRATUITO	Valore catastale	442,00	0,00	AGENZIA FORESTALE REGIONALE	

Sviluppamare S.p.A.

PATRIMONIO IMMOBILIARE REGIONE UMBRIA
 Prospetto Terreni al 31/12/2021

Numero catastale (da sistema informativo)	Classificazione secondo il piano dei conti dello Stato Patrimoniale in base al D.lgs. 118/2011 (Descrizione)	Classificazione secondo il piano dei conti dello Stato Patrimoniale in base al D.lgs. 118/2011 (Codice)	Classificazione ai sensi del codice civile (demaniale/affidato/ini, indisponibile)	Foglio	Particella	Superficie mq	Provincia	Comune	Località	Bene soggetto ad ammortamento	Data di acquisizione	Modalità di acquisizione	Criterio di valutazione secondo principi del D.lgs. 118/2011	Valore dell'immobile secondo D.lgs. 118/2021 al 31/12/2021 (euro)	Valore dell'immobile secondo D.lgs. 118/2011 al 31/12/2020 (euro)	Differenziale al 31/12/2021 al 31/12/2020 (euro)	Ente Gestore	Note
27677	TERRENI AGRICOLI	1.2.2.02.13.01.001	Indisponibile	140	192	56.900	PG	CITTA' DI CASTELLO		No	30/03/1982	TRASFERIMENTO A TITOLO GRATUITO	Valore catastale	6.207,50	6.207,50	0,00	AGENZIA FORESTALE REGIONALE	
27678	TERRENI AGRICOLI	1.2.2.02.13.01.001	Indisponibile	140	193	2.900	PG	CITTA' DI CASTELLO		No	30/03/1982	TRASFERIMENTO A TITOLO GRATUITO	Valore catastale	316,88	316,88	0,00	AGENZIA FORESTALE REGIONALE	
27679	TERRENI AGRICOLI	1.2.2.02.13.01.001	Indisponibile	140	195	530	PG	CITTA' DI CASTELLO		No	30/03/1982	TRASFERIMENTO A TITOLO GRATUITO	Valore catastale	245,38	245,38	0,00	AGENZIA FORESTALE REGIONALE	
27680	TERRENI AGRICOLI	1.2.2.02.13.01.001	Indisponibile	140	204	1.040	PG	CITTA' DI CASTELLO		No	30/03/1982	TRASFERIMENTO A TITOLO GRATUITO	Valore catastale	217,75	217,75	0,00	AGENZIA FORESTALE REGIONALE	
27681	TERRENI AGRICOLI	1.2.2.02.13.01.001	Indisponibile	140	237	700	PG	CITTA' DI CASTELLO		No	30/03/1982	TRASFERIMENTO A TITOLO GRATUITO	Valore catastale	411,13	411,13	0,00	AGENZIA FORESTALE REGIONALE	
27682	TERRENI AGRICOLI	1.2.2.02.13.01.001	Indisponibile	140	238	1.010	PG	CITTA' DI CASTELLO		No	30/03/1982	TRASFERIMENTO A TITOLO GRATUITO	Valore catastale	466,38	466,38	0,00	AGENZIA FORESTALE REGIONALE	
27683	TERRENI AGRICOLI	1.2.2.02.13.01.001	Indisponibile	140	240	310	PG	CITTA' DI CASTELLO		No	30/03/1982	TRASFERIMENTO A TITOLO GRATUITO	Valore catastale	26,00	26,00	0,00	AGENZIA FORESTALE REGIONALE	
27684	TERRENI AGRICOLI	1.2.2.02.13.01.001	Indisponibile	140	242	80	PG	CITTA' DI CASTELLO		No	30/03/1982	TRASFERIMENTO A TITOLO GRATUITO	Valore catastale	8,13	8,13	0,00	AGENZIA FORESTALE REGIONALE	
27685	TERRENI AGRICOLI	1.2.2.02.13.01.001	Indisponibile	141	6	450	PG	CITTA' DI CASTELLO		No	30/03/1982	TRASFERIMENTO A TITOLO GRATUITO	Valore catastale	206,00	206,00	0,00	AGENZIA FORESTALE REGIONALE	
27686	TERRENI AGRICOLI	1.2.2.02.13.01.001	Indisponibile	141	7	350	PG	CITTA' DI CASTELLO		No	30/03/1982	TRASFERIMENTO A TITOLO GRATUITO	Valore catastale	160,88	160,88	0,00	AGENZIA FORESTALE REGIONALE	
27687	TERRENI AGRICOLI	1.2.2.02.13.01.001	Indisponibile	141	10	11.800	PG	CITTA' DI CASTELLO		No	30/03/1982	TRASFERIMENTO A TITOLO GRATUITO	Valore catastale	2.476,50	2.476,50	0,00	AGENZIA FORESTALE REGIONALE	
27688	TERRENI AGRICOLI	1.2.2.02.13.01.001	Indisponibile	141	19	300	PG	CITTA' DI CASTELLO		No	30/03/1982	TRASFERIMENTO A TITOLO GRATUITO	Valore catastale	100,75	100,75	0,00	AGENZIA FORESTALE REGIONALE	
27689	TERRENI AGRICOLI	1.2.2.02.13.01.001	Indisponibile	141	20	16.700	PG	CITTA' DI CASTELLO		No	30/03/1982	TRASFERIMENTO A TITOLO GRATUITO	Valore catastale	3.506,38	3.506,38	0,00	AGENZIA FORESTALE REGIONALE	
27690	TERRENI AGRICOLI	1.2.2.02.13.01.001	Indisponibile	141	27	21.370	PG	CITTA' DI CASTELLO		No	30/03/1982	TRASFERIMENTO A TITOLO GRATUITO	Valore catastale	2.331,88	2.331,88	0,00	AGENZIA FORESTALE REGIONALE	
27691	TERRENI AGRICOLI	1.2.2.02.13.01.001	Indisponibile	141	38	8.460	PG	CITTA' DI CASTELLO		No	30/03/1982	TRASFERIMENTO A TITOLO GRATUITO	Valore catastale	926,25	926,25	0,00	AGENZIA FORESTALE REGIONALE	
27692	TERRENI AGRICOLI	1.2.2.02.13.01.001	Indisponibile	141	41	900	PG	CITTA' DI CASTELLO		No	30/03/1982	TRASFERIMENTO A TITOLO GRATUITO	Valore catastale	392,25	392,25	0,00	AGENZIA FORESTALE REGIONALE	
27693	TERRENI AGRICOLI	1.2.2.02.13.01.001	Indisponibile	141	64	21.500	PG	CITTA' DI CASTELLO		No	30/03/1982	TRASFERIMENTO A TITOLO GRATUITO	Valore catastale	2.344,88	2.344,88	0,00	AGENZIA FORESTALE REGIONALE	
27694	TERRENI AGRICOLI	1.2.2.02.13.01.001	Indisponibile	141	67	2.510	PG	CITTA' DI CASTELLO		No	30/03/1982	TRASFERIMENTO A TITOLO GRATUITO	Valore catastale	211,25	211,25	0,00	AGENZIA FORESTALE REGIONALE	
27695	TERRENI AGRICOLI	1.2.2.02.13.01.001	Indisponibile	141	71	8.500	PG	CITTA' DI CASTELLO		No	30/03/1982	TRASFERIMENTO A TITOLO GRATUITO	Valore catastale	927,88	927,88	0,00	AGENZIA FORESTALE REGIONALE	
27696	TERRENI AGRICOLI	1.2.2.02.13.01.001	Indisponibile	141	85	1.290	PG	CITTA' DI CASTELLO		No	30/03/1982	TRASFERIMENTO A TITOLO GRATUITO	Valore catastale	108,88	108,88	0,00	AGENZIA FORESTALE REGIONALE	
27697	TERRENI AGRICOLI	1.2.2.02.13.01.001	Indisponibile	141	104	5.610	PG	CITTA' DI CASTELLO		No	30/03/1982	TRASFERIMENTO A TITOLO GRATUITO	Valore catastale	536,25	536,25	0,00	AGENZIA FORESTALE REGIONALE	

Sviluppameta S.p.A.

PATRIMONIO IMMOBILIARE REGIONE UMBRIA
 Prospetto Terreni al 31/12/2021

Numero Matr. (da sistema informativo)	Classificazione secondo il piano dei conti dello Stato Patrimoniale in base al D.lgs. 118/2011 (Descrizione)	Classificazione secondo il piano dei conti dello Stato Patrimoniale in base al D.lgs. 118/2011 (Codice)	Classificazione ai sensi del codice civile (demaniale/affidato /in, indisponibile)	Foglio	Particella	Superficie mq	Provincia	Comune	Località	Bene soggetto ad ammortamento	Data di acquisizione	Modalità di acquisizione	Criterio di valutazione secondo i principi del D.lgs. 118/2011	Valore dell'immobile secondo il D.lgs. 118/2011 al 31/12/2021 (euro)	Differenza (+, -) al 31/12/2021 rispetto al 31/12/2020 (euro)	Ente Gestore	Note
27698	TERRENI AGRICOLI	1.2.2.02.13.01.001	Indisponibile	141	542	340	PG	CITTA' DI CASTELLO		No	30/03/1982	TRASFERIMENTO A TITOLO GRATUITO	Valore catastale	113,75	0,00	AGENZIA FORESTALE REGIONALE	
27699	TERRENI AGRICOLI	1.2.2.02.13.01.001	Indisponibile	143	91	7.130	PG	CITTA' DI CASTELLO		No	30/03/1982	TRASFERIMENTO A TITOLO GRATUITO	Valore catastale	1.486,63	0,00	AGENZIA FORESTALE REGIONALE	
27700	TERRENI AGRICOLI	1.2.2.02.13.01.001	Indisponibile	143	92	1.720	PG	CITTA' DI CASTELLO		No	30/03/1982	TRASFERIMENTO A TITOLO GRATUITO	Valore catastale	794,63	0,00	AGENZIA FORESTALE REGIONALE	
27701	TERRENI AGRICOLI	1.2.2.02.13.01.001	Indisponibile	143	119	710	PG	CITTA' DI CASTELLO		No	30/03/1982	TRASFERIMENTO A TITOLO GRATUITO	Valore catastale	329,25	0,00	AGENZIA FORESTALE REGIONALE	
27702	TERRENI AGRICOLI	1.2.2.02.13.01.001	Indisponibile	143	136	1.080	PG	CITTA' DI CASTELLO		No	30/03/1982	TRASFERIMENTO A TITOLO GRATUITO	Valore catastale	225,88	0,00	AGENZIA FORESTALE REGIONALE	
27703	TERRENI AGRICOLI	1.2.2.02.13.01.001	Indisponibile	143	138	300	PG	CITTA' DI CASTELLO		No	30/03/1982	TRASFERIMENTO A TITOLO GRATUITO	Valore catastale	63,38	0,00	AGENZIA FORESTALE REGIONALE	
27704	TERRENI AGRICOLI	1.2.2.02.13.01.001	Indisponibile	143	140	1.160	PG	CITTA' DI CASTELLO		No	30/03/1982	TRASFERIMENTO A TITOLO GRATUITO	Valore catastale	243,75	0,00	AGENZIA FORESTALE REGIONALE	
27705	TERRENI AGRICOLI	1.2.2.02.13.01.001	Indisponibile	144	21	1.570	PG	CITTA' DI CASTELLO		No	30/03/1982	TRASFERIMENTO A TITOLO GRATUITO	Valore catastale	105,63	0,00	AGENZIA FORESTALE REGIONALE	
27706	TERRENI AGRICOLI	1.2.2.02.13.01.001	Indisponibile	144	26	10.160	PG	CITTA' DI CASTELLO		No	30/03/1982	TRASFERIMENTO A TITOLO GRATUITO	Valore catastale	1.105,25	0,00	AGENZIA FORESTALE REGIONALE	
27707	TERRENI AGRICOLI	1.2.2.02.13.01.001	Indisponibile	144	43	1.380	PG	CITTA' DI CASTELLO		No	30/03/1982	TRASFERIMENTO A TITOLO GRATUITO	Valore catastale	637,00	0,00	AGENZIA FORESTALE REGIONALE	
27708	TERRENI AGRICOLI	1.2.2.02.13.01.001	Indisponibile	144	45	720	PG	CITTA' DI CASTELLO		No	30/03/1982	TRASFERIMENTO A TITOLO GRATUITO	Valore catastale	333,13	0,00	AGENZIA FORESTALE REGIONALE	
27709	TERRENI AGRICOLI	1.2.2.02.13.01.001	Indisponibile	144	49	130	PG	CITTA' DI CASTELLO		No	30/03/1982	TRASFERIMENTO A TITOLO GRATUITO	Valore catastale	60,13	0,00	AGENZIA FORESTALE REGIONALE	
27710	TERRENI AGRICOLI	1.2.2.02.13.01.001	Indisponibile	144	50	190	PG	CITTA' DI CASTELLO		No	30/03/1982	TRASFERIMENTO A TITOLO GRATUITO	Valore catastale	87,75	0,00	AGENZIA FORESTALE REGIONALE	
27711	TERRENI AGRICOLI	1.2.2.02.13.01.001	Indisponibile	144	51	3.310	PG	CITTA' DI CASTELLO		No	30/03/1982	TRASFERIMENTO A TITOLO GRATUITO	Valore catastale	683,88	0,00	AGENZIA FORESTALE REGIONALE	
27712	TERRENI AGRICOLI	1.2.2.02.13.01.001	Indisponibile	144	52	5.400	PG	CITTA' DI CASTELLO		No	30/03/1982	TRASFERIMENTO A TITOLO GRATUITO	Valore catastale	2.482,75	0,00	AGENZIA FORESTALE REGIONALE	
27713	TERRENI AGRICOLI	1.2.2.02.13.01.001	Indisponibile	144	59	1.340	PG	CITTA' DI CASTELLO		No	30/03/1982	TRASFERIMENTO A TITOLO GRATUITO	Valore catastale	619,13	0,00	AGENZIA FORESTALE REGIONALE	
27714	TERRENI AGRICOLI	1.2.2.02.13.01.001	Indisponibile	144	60	610	PG	CITTA' DI CASTELLO		No	30/03/1982	TRASFERIMENTO A TITOLO GRATUITO	Valore catastale	281,13	0,00	AGENZIA FORESTALE REGIONALE	
27715	TERRENI AGRICOLI	1.2.2.02.13.01.001	Indisponibile	144	61	750	PG	CITTA' DI CASTELLO		No	30/03/1982	TRASFERIMENTO A TITOLO GRATUITO	Valore catastale	63,38	0,00	AGENZIA FORESTALE REGIONALE	
27716	TERRENI AGRICOLI	1.2.2.02.13.01.001	Indisponibile	144	63	380	PG	CITTA' DI CASTELLO		No	30/03/1982	TRASFERIMENTO A TITOLO GRATUITO	Valore catastale	180,38	0,00	AGENZIA FORESTALE REGIONALE	
27717	TERRENI AGRICOLI	1.2.2.02.13.01.001	Indisponibile	144	64	1.130	PG	CITTA' DI CASTELLO		No	30/03/1982	TRASFERIMENTO A TITOLO GRATUITO	Valore catastale	521,63	0,00	AGENZIA FORESTALE REGIONALE	
27718	TERRENI AGRICOLI	1.2.2.02.13.01.001	Indisponibile	144	65	2.430	PG	CITTA' DI CASTELLO		No	30/03/1982	TRASFERIMENTO A TITOLO GRATUITO	Valore catastale	1.121,25	0,00	AGENZIA FORESTALE REGIONALE	

Sviluppamare S.p.A.

PATRIMONIO IMMOBILIARE REGIONE UMBRIA
 Prospetto Terreni al 31/12/2021

Numero Matricola (da sistema informativo)	Classificazione secondo il piano dei conti dello Stato Patrimoniale in base al D.lgs. 118/2011 (Descrizione)	Classificazione secondo il piano dei conti dello Stato Patrimoniale in base al D.lgs. 118/2011 (Codice)	Classificazione ai sensi del codice civile (demaniale/affidatario/alt., indisponibile)	Foglio	Particella	Superficie mq	Provincia	Comune	Località	Bene soggetto ad ammortamento	Data di acquisizione	Modalità di acquisizione	Criterio di valutazione secondo i principi del D.lgs. 118/2011	Valore dell'immobile secondo il D.lgs. 118/2011 al 31/12/2021 (euro)	Differenza (+/-) al 31/12/2021 (euro)	Ente Gestore	Note
27719	TERRENI AGRICOLI	1.2.2.02.13.01.001	Indisponibile	144	88	3.300	PG	CITTA' DI CASTELLO		No	30/03/1982	TRASFERIMENTO A TITOLO GRATUITO	Valore catastale	1.108,25	0,00	AGENZIA FORESTALE REGIONALE	
27720	TERRENI AGRICOLI	1.2.2.02.13.01.001	Indisponibile	144	97	1.380	PG	CITTA' DI CASTELLO		No	30/03/1982	TRASFERIMENTO A TITOLO GRATUITO	Valore catastale	637,00	0,00	AGENZIA FORESTALE REGIONALE	
27721	TERRENI AGRICOLI	1.2.2.02.13.01.001	Indisponibile	144	119	1.770	PG	CITTA' DI CASTELLO		No	30/03/1982	TRASFERIMENTO A TITOLO GRATUITO	Valore catastale	817,38	0,00	AGENZIA FORESTALE REGIONALE	
27722	TERRENI AGRICOLI	1.2.2.02.13.01.001	Indisponibile	144	120	149,990	PG	CITTA' DI CASTELLO		No	30/03/1982	TRASFERIMENTO A TITOLO GRATUITO	Valore catastale	16.363,75	0,00	AGENZIA FORESTALE REGIONALE	
27723	TERRENI AGRICOLI	1.2.2.02.13.01.001	Indisponibile	144	128	2.040	PG	CITTA' DI CASTELLO		No	30/03/1982	TRASFERIMENTO A TITOLO GRATUITO	Valore catastale	940,88	0,00	AGENZIA FORESTALE REGIONALE	
27724	TERRENI AGRICOLI	1.2.2.02.13.01.001	Indisponibile	144	132	320	PG	CITTA' DI CASTELLO		No	30/03/1982	TRASFERIMENTO A TITOLO GRATUITO	Valore catastale	107,25	0,00	AGENZIA FORESTALE REGIONALE	
27725	TERRENI AGRICOLI	1.2.2.02.13.01.001	Indisponibile	144	133	290	PG	CITTA' DI CASTELLO		No	30/03/1982	TRASFERIMENTO A TITOLO GRATUITO	Valore catastale	97,50	0,00	AGENZIA FORESTALE REGIONALE	
27726	TERRENI AGRICOLI	1.2.2.02.13.01.001	Indisponibile	144	134	560	PG	CITTA' DI CASTELLO		No	30/03/1982	TRASFERIMENTO A TITOLO GRATUITO	Valore catastale	258,38	0,00	AGENZIA FORESTALE REGIONALE	
27727	TERRENI AGRICOLI	1.2.2.02.13.01.001	Indisponibile	144	136	700	PG	CITTA' DI CASTELLO		No	30/03/1982	TRASFERIMENTO A TITOLO GRATUITO	Valore catastale	323,38	0,00	AGENZIA FORESTALE REGIONALE	
27728	TERRENI AGRICOLI	1.2.2.02.13.01.001	Indisponibile	144	137	700	PG	CITTA' DI CASTELLO		No	30/03/1982	TRASFERIMENTO A TITOLO GRATUITO	Valore catastale	235,63	0,00	AGENZIA FORESTALE REGIONALE	
27729	TERRENI AGRICOLI	1.2.2.02.13.01.001	Indisponibile	144	139	390	PG	CITTA' DI CASTELLO		No	30/03/1982	TRASFERIMENTO A TITOLO GRATUITO	Valore catastale	180,38	0,00	AGENZIA FORESTALE REGIONALE	
27730	TERRENI AGRICOLI	1.2.2.02.13.01.001	Indisponibile	144	140	30.270	PG	CITTA' DI CASTELLO		No	30/03/1982	TRASFERIMENTO A TITOLO GRATUITO	Valore catastale	6.350,50	0,00	AGENZIA FORESTALE REGIONALE	
27731	TERRENI AGRICOLI	1.2.2.02.13.01.001	Indisponibile	144	141	6.020	PG	CITTA' DI CASTELLO		No	30/03/1982	TRASFERIMENTO A TITOLO GRATUITO	Valore catastale	404,63	0,00	AGENZIA FORESTALE REGIONALE	
27732	TERRENI AGRICOLI	1.2.2.02.13.01.001	Indisponibile	144	181	460	PG	CITTA' DI CASTELLO		No	30/03/1982	TRASFERIMENTO A TITOLO GRATUITO	Valore catastale	50,38	0,00	AGENZIA FORESTALE REGIONALE	
27733	TERRENI AGRICOLI	1.2.2.02.13.01.001	Indisponibile	144	184	610	PG	CITTA' DI CASTELLO		No	30/03/1982	TRASFERIMENTO A TITOLO GRATUITO	Valore catastale	204,75	0,00	AGENZIA FORESTALE REGIONALE	
27734	TERRENI AGRICOLI	1.2.2.02.13.01.001	Indisponibile	144	185	260	PG	CITTA' DI CASTELLO		No	30/03/1982	TRASFERIMENTO A TITOLO GRATUITO	Valore catastale	120,25	0,00	AGENZIA FORESTALE REGIONALE	
27735	TERRENI AGRICOLI	1.2.2.02.13.01.001	Indisponibile	144	187	440	PG	CITTA' DI CASTELLO		No	30/03/1982	TRASFERIMENTO A TITOLO GRATUITO	Valore catastale	110,50	0,00	AGENZIA FORESTALE REGIONALE	
27736	TERRENI AGRICOLI	1.2.2.02.13.01.001	Indisponibile	145	120	3.850	PG	CITTA' DI CASTELLO		No	30/03/1982	TRASFERIMENTO A TITOLO GRATUITO	Valore catastale	804,38	0,00	AGENZIA FORESTALE REGIONALE	
27739	TERRENI AGRICOLI	1.2.2.02.13.01.001	Indisponibile	145	133	9.730	PG	CITTA' DI CASTELLO		No	30/03/1982	TRASFERIMENTO A TITOLO GRATUITO	Valore catastale	1.081,13	0,00	AGENZIA FORESTALE REGIONALE	
27741	TERRENI AGRICOLI	1.2.2.02.13.01.001	Indisponibile	145	139	3.100	PG	CITTA' DI CASTELLO		No	30/03/1982	TRASFERIMENTO A TITOLO GRATUITO	Valore catastale	1.821,63	0,00	AGENZIA FORESTALE REGIONALE	
27742	TERRENI AGRICOLI	1.2.2.02.13.01.001	Indisponibile	145	147	2.350	PG	CITTA' DI CASTELLO		No	30/03/1982	TRASFERIMENTO A TITOLO GRATUITO	Valore catastale	1.381,25	0,00	AGENZIA FORESTALE REGIONALE	

Sviluppamaria S.p.A.

PATRIMONIO IMMOBILIARE REGIONE UMBRIA
Prospetto Terreni al 31/12/2021

Numero Matri. (da sistema informativo)	Classificazione secondo il piano dei conti dello Stato Patrimoniale in base al D.lgs. 118/2011 (Descrizione)	Classificazione secondo il piano dei conti dello Stato Patrimoniale in base al D.lgs. 118/2011 (Codice)	Classificazione ai sensi del codice civile (demaniale/affidatario/alt., indisponibile)	Foglio	Particella	Superficie mq	Provincia	Comune	Località	Bene soggetto ad ammortamento	Data di acquisizione	Modalità di acquisizione	Criterio di valutazione secondo i principi del D.lgs. 118/2011	Valore dell'immobile secondo D.lgs. 118/2011 al 31/12/2021 (euro)	Valore dell'immobile secondo D.lgs. 118/2011 al 31/12/2020 (euro)	Differenza (+, -) al 31/12/2021 e al 31/12/2020	Ente Gestore	Note
27745	TERRENI AGRICOLI	1.2.2.02.13.01.001	Indisponibile	146	115	1.290	PG	CITTA' DI CASTELLO		No	30/03/1982	TRASFERIMENTO A TITOLO GRATUITO	Valore catastale	594,75	594,75	0,00	AGENZIA FORESTALE REGIONALE	
27746	TERRENI AGRICOLI	1.2.2.02.13.01.001	Indisponibile	146	138	4.140	PG	CITTA' DI CASTELLO		No	30/03/1982	TRASFERIMENTO A TITOLO GRATUITO	Valore catastale	451,75	451,75	0,00	AGENZIA FORESTALE REGIONALE	
27747	TERRENI AGRICOLI	1.2.2.02.13.01.001	Indisponibile	146	607	20	PG	CITTA' DI CASTELLO		No	30/03/1982	TRASFERIMENTO A TITOLO GRATUITO	Valore catastale	1,63	1,63	0,00	AGENZIA FORESTALE REGIONALE	
27748	TERRENI AGRICOLI	1.2.2.02.13.01.001	Indisponibile	146	144	890	PG	CITTA' DI CASTELLO		No	30/03/1982	TRASFERIMENTO A TITOLO GRATUITO	Valore catastale	411,13	411,13	0,00	AGENZIA FORESTALE REGIONALE	
27750	TERRENI AGRICOLI	1.2.2.02.13.01.001	Indisponibile	146	149	14.550	PG	CITTA' DI CASTELLO		No	30/03/1982	TRASFERIMENTO A TITOLO GRATUITO	Valore catastale	1.340,63	1.340,63	0,00	AGENZIA FORESTALE REGIONALE	
27751	TERRENI AGRICOLI	1.2.2.02.13.01.001	Indisponibile	146	1164	20	PG	CITTA' DI CASTELLO		No	30/03/1982	TRASFERIMENTO A TITOLO GRATUITO	Valore catastale	1,63	1,63	0,00	AGENZIA FORESTALE REGIONALE	
27752	TERRENI AGRICOLI	1.2.2.02.13.01.001	Indisponibile	146	1165	170	PG	CITTA' DI CASTELLO		No	30/03/1982	TRASFERIMENTO A TITOLO GRATUITO	Valore catastale	16,25	16,25	0,00	AGENZIA FORESTALE REGIONALE	
27753	TERRENI AGRICOLI	1.2.2.02.13.01.001	Indisponibile	146	157	210	PG	CITTA' DI CASTELLO		No	30/03/1982	TRASFERIMENTO A TITOLO GRATUITO	Valore catastale	14,63	14,63	0,00	AGENZIA FORESTALE REGIONALE	
27754	TERRENI AGRICOLI	1.2.2.02.13.01.001	Indisponibile	146	608	15	PG	CITTA' DI CASTELLO		No	30/03/1982	TRASFERIMENTO A TITOLO GRATUITO	Valore catastale	1,63	1,63	0,00	AGENZIA FORESTALE REGIONALE	
27755	TERRENI AGRICOLI	1.2.2.02.13.01.001	Indisponibile	146	609	140	PG	CITTA' DI CASTELLO		No	30/03/1982	TRASFERIMENTO A TITOLO GRATUITO	Valore catastale	9,75	9,75	0,00	AGENZIA FORESTALE REGIONALE	
27756	TERRENI AGRICOLI	1.2.2.02.13.01.001	Indisponibile	146	610	180	PG	CITTA' DI CASTELLO		No	30/03/1982	TRASFERIMENTO A TITOLO GRATUITO	Valore catastale	11,38	11,38	0,00	AGENZIA FORESTALE REGIONALE	
27757	TERRENI AGRICOLI	1.2.2.02.13.01.001	Indisponibile	146	1200	60	PG	CITTA' DI CASTELLO		No	30/03/1982	TRASFERIMENTO A TITOLO GRATUITO	Valore catastale	3,25	3,25	0,00	AGENZIA FORESTALE REGIONALE	
27758	TERRENI AGRICOLI	1.2.2.02.13.01.001	Indisponibile	146	158	20	PG	CITTA' DI CASTELLO		No	30/03/1982	TRASFERIMENTO A TITOLO GRATUITO	Valore catastale	1,63	1,63	0,00	AGENZIA FORESTALE REGIONALE	Variazione registrata anno 2018
27759	TERRENI AGRICOLI	1.2.2.02.13.01.001	Indisponibile	146	1166	5	PG	CITTA' DI CASTELLO		No	30/03/1982	TRASFERIMENTO A TITOLO GRATUITO	Valore catastale	1,63	1,63	0,00	AGENZIA FORESTALE REGIONALE	
27760	TERRENI AGRICOLI	1.2.2.02.13.01.001	Indisponibile	146	1207	240	PG	CITTA' DI CASTELLO		No	30/03/1982	TRASFERIMENTO A TITOLO GRATUITO	Valore catastale	16,25	16,25	0,00	AGENZIA FORESTALE REGIONALE	
27761	TERRENI AGRICOLI	1.2.2.02.13.01.001	Indisponibile	146	172	450	PG	CITTA' DI CASTELLO		No	30/03/1982	TRASFERIMENTO A TITOLO GRATUITO	Valore catastale	56,88	56,88	0,00	AGENZIA FORESTALE REGIONALE	
27762	TERRENI AGRICOLI	1.2.2.02.13.01.001	Indisponibile	146	263	140	PG	CITTA' DI CASTELLO		No	30/03/1982	TRASFERIMENTO A TITOLO GRATUITO	Valore catastale	11,38	11,38	0,00	AGENZIA FORESTALE REGIONALE	
27763	TERRENI AGRICOLI	1.2.2.02.13.01.001	Indisponibile	146	613	345	PG	CITTA' DI CASTELLO		No	30/03/1982	TRASFERIMENTO A TITOLO GRATUITO	Valore catastale	29,25	29,25	0,00	AGENZIA FORESTALE REGIONALE	Variazione registrata anno 2018
27764	TERRENI AGRICOLI	1.2.2.02.13.01.001	Indisponibile	146	614	5	PG	CITTA' DI CASTELLO		No	30/03/1982	TRASFERIMENTO A TITOLO GRATUITO	Valore catastale	1,63	1,63	0,00	AGENZIA FORESTALE REGIONALE	Variazione registrata anno 2018
27765	TERRENI AGRICOLI	1.2.2.02.13.01.001	Indisponibile	146	615	35	PG	CITTA' DI CASTELLO		No	30/03/1982	TRASFERIMENTO A TITOLO GRATUITO	Valore catastale	3,25	3,25	0,00	AGENZIA FORESTALE REGIONALE	Variazione registrata anno 2018
27766	TERRENI AGRICOLI	1.2.2.02.13.01.001	Indisponibile	146	1194	45	PG	CITTA' DI CASTELLO		No	30/03/1982	TRASFERIMENTO A TITOLO GRATUITO	Valore catastale	3,25	3,25	0,00	AGENZIA FORESTALE REGIONALE	Variazione registrata anno 2018

Sviluppamare S.p.A.

PATRIMONIO IMMOBILIARE REGIONE UMBRIA
Prospetto Terreni al 31/12/2021

Numero Matri. (da sistema informativo)	Classificazione secondo il piano dei conti dello Stato Patrimoniale in base al D.lgs. 118/2011 (Descrizione)	Classificazione secondo il piano dei conti dello Stato Patrimoniale in base al D.lgs. 118/2011 (Codice)	Classificazione ai sensi del codice civile (demaniale/affondata/iva, indisponibile)	Foglio	Particella	Superficie mq	Provincia	Comune	Località	Bene soggetto ad ammortamento	Data di acquisizione	Modalità di acquisizione	Criterio di valutazione secondo i principi del D.lgs. 118/2011	Valore dell'immobile secondo il D.lgs. 118/2011 al 31/12/2021 (euro)	Differenza (+, -) al 31/12/2021 (euro)	Ente Gestore	Note
27767	TERRENI AGRICOLI	1.2.2.02.13.01.001	Indisponibile	146	1195	85	PG	CITTA' DI CASTELLO		No	30/03/1982	TRASFERIMENTO A TITOLO GRATUITO	Valore catastale	6,50	0,00	AGENZIA FORESTALE REGIONALE	
27768	TERRENI AGRICOLI	1.2.2.02.13.01.001	Indisponibile	146	269	310	PG	CITTA' DI CASTELLO		No	30/03/1982	TRASFERIMENTO A TITOLO GRATUITO	Valore catastale	21,13	0,00	AGENZIA FORESTALE REGIONALE	
27769	TERRENI AGRICOLI	1.2.2.02.13.01.001	Indisponibile	146	1202	20	PG	CITTA' DI CASTELLO		No	30/03/1982	TRASFERIMENTO A TITOLO GRATUITO	Valore catastale	1,63	0,00	AGENZIA FORESTALE REGIONALE	
27770	TERRENI AGRICOLI	1.2.2.02.13.01.001	Indisponibile	146	1204	205	PG	CITTA' DI CASTELLO		No	30/03/1982	TRASFERIMENTO A TITOLO GRATUITO	Valore catastale	13,00	0,00	AGENZIA FORESTALE REGIONALE	
27771	TERRENI AGRICOLI	1.2.2.02.13.01.001	Indisponibile	146	1205	70	PG	CITTA' DI CASTELLO		No	30/03/1982	TRASFERIMENTO A TITOLO GRATUITO	Valore catastale	4,88	0,00	AGENZIA FORESTALE REGIONALE	
27772	TERRENI AGRICOLI	1.2.2.02.13.01.001	Indisponibile	146	1206	80	PG	CITTA' DI CASTELLO		No	30/03/1982	TRASFERIMENTO A TITOLO GRATUITO	Valore catastale	3,25	0,00	AGENZIA FORESTALE REGIONALE	
27773	TERRENI AGRICOLI	1.2.2.02.13.01.001	Indisponibile	146	1212	1.272	PG	CITTA' DI CASTELLO		No	30/03/1982	TRASFERIMENTO A TITOLO GRATUITO	Valore catastale	586,63	0,00	AGENZIA FORESTALE REGIONALE	
27774	TERRENI AGRICOLI	1.2.2.02.13.01.001	Indisponibile	146	1214	438	PG	CITTA' DI CASTELLO		No	30/03/1982	TRASFERIMENTO A TITOLO GRATUITO	Valore catastale	201,50	0,00	AGENZIA FORESTALE REGIONALE	
27777	TERRENI AGRICOLI	1.2.2.02.13.01.001	Indisponibile	153	1	2.260	PG	CITTA' DI CASTELLO		No	30/03/1982	TRASFERIMENTO A TITOLO GRATUITO	Valore catastale	758,88	0,00	AGENZIA FORESTALE REGIONALE	
27778	TERRENI AGRICOLI	1.2.2.02.13.01.001	Indisponibile	153	8	3.440	PG	CITTA' DI CASTELLO		No	30/03/1982	TRASFERIMENTO A TITOLO GRATUITO	Valore catastale	1.155,38	0,00	AGENZIA FORESTALE REGIONALE	
27779	TERRENI AGRICOLI	1.2.2.02.13.01.001	Indisponibile	153	10	770	PG	CITTA' DI CASTELLO		No	30/03/1982	TRASFERIMENTO A TITOLO GRATUITO	Valore catastale	258,38	0,00	AGENZIA FORESTALE REGIONALE	
27780	TERRENI AGRICOLI	1.2.2.02.13.01.001	Indisponibile	153	17	7.450	PG	CITTA' DI CASTELLO		No	30/03/1982	TRASFERIMENTO A TITOLO GRATUITO	Valore catastale	1.563,25	0,00	AGENZIA FORESTALE REGIONALE	
27781	TERRENI AGRICOLI	1.2.2.02.13.01.001	Indisponibile	153	25	1.800	PG	CITTA' DI CASTELLO		No	30/03/1982	TRASFERIMENTO A TITOLO GRATUITO	Valore catastale	151,13	0,00	AGENZIA FORESTALE REGIONALE	
27782	TERRENI AGRICOLI	1.2.2.02.13.01.001	Indisponibile	153	868	328.892	PG	CITTA' DI CASTELLO		No	30/03/1982	TRASFERIMENTO A TITOLO GRATUITO	Valore catastale	69.005,63	0,00	AGENZIA FORESTALE REGIONALE	
27783	TERRENI AGRICOLI	1.2.2.02.13.01.001	Indisponibile	153	869	670	PG	CITTA' DI CASTELLO		No	30/03/1982	TRASFERIMENTO A TITOLO GRATUITO	Valore catastale	141,38	0,00	AGENZIA FORESTALE REGIONALE	
27784	TERRENI AGRICOLI	1.2.2.02.13.01.001	Indisponibile	153	870	5.430	PG	CITTA' DI CASTELLO		No	30/03/1982	TRASFERIMENTO A TITOLO GRATUITO	Valore catastale	2.505,75	0,00	AGENZIA FORESTALE REGIONALE	
27785	TERRENI AGRICOLI	1.2.2.02.13.01.001	Indisponibile	153	871	10	PG	CITTA' DI CASTELLO		No	30/03/1982	TRASFERIMENTO A TITOLO GRATUITO	Valore catastale	4,88	0,00	AGENZIA FORESTALE REGIONALE	
27786	TERRENI AGRICOLI	1.2.2.02.13.01.001	Indisponibile	153	32	1.020	PG	CITTA' DI CASTELLO		No	30/03/1982	TRASFERIMENTO A TITOLO GRATUITO	Valore catastale	471,25	0,00	AGENZIA FORESTALE REGIONALE	
27787	TERRENI AGRICOLI	1.2.2.02.13.01.001	Indisponibile	153	33	220	PG	CITTA' DI CASTELLO		No	30/03/1982	TRASFERIMENTO A TITOLO GRATUITO	Valore catastale	17,88	0,00	AGENZIA FORESTALE REGIONALE	
27788	TERRENI AGRICOLI	1.2.2.02.13.01.001	Indisponibile	153	34	780	PG	CITTA' DI CASTELLO		No	30/03/1982	TRASFERIMENTO A TITOLO GRATUITO	Valore catastale	186,63	0,00	AGENZIA FORESTALE REGIONALE	
27789	TERRENI AGRICOLI	1.2.2.02.13.01.001	Indisponibile	153	36	500	PG	CITTA' DI CASTELLO		No	30/03/1982	TRASFERIMENTO A TITOLO GRATUITO	Valore catastale	105,63	0,00	AGENZIA FORESTALE REGIONALE	

Sviluppamaria S.p.A.

PATRIMONIO IMMOBILIARE REGIONE UMBRIA
Prospetto Terreni al 31/12/2021

Numero di Matricola (da sistema informativo)	Classificazione secondo il piano dei conti dello Stato Patrimoniale in base al D.lgs. 118/2011 (Descrizione)	Classificazione secondo il piano dei conti dello Stato Patrimoniale in base al D.lgs. 118/2011 (Codice)	Classificazione ai sensi del codice civile (demaniale/affidatario/alt., indisponibile)	Foglio	Particella	Superficie mq	Provincia	Comune	Località	Bene soggetto ad ammortamento	Data di acquisizione	Modalità di acquisizione	Criterio di valutazione secondo principi del D.lgs. 118/2011	Valore dell'immobile secondo D.lgs. 118/2011 al 31/12/2021 (euro)	Differenza (+, -) al 31/12/2021 (euro)	Ente Gestore	Note
27780	TERRENI AGRICOLI	1.2.2.02.13.01.001	Indisponibile	153	39	370	PG	CITTA' DI CASTELLO	Montesca	No	30/03/1982	TRASFERIMENTO A TITOLO GRATUITO	Valore catastale	16,25	0,00	AGENZIA FORESTALE REGIONALE	
27781	TERRENI AGRICOLI	1.2.2.02.13.01.001	Indisponibile	153	40	6.880	PG	CITTA' DI CASTELLO	Montesca	No	30/03/1982	TRASFERIMENTO A TITOLO GRATUITO	Valore catastale	3.742,38	0,00	AGENZIA FORESTALE REGIONALE	
27782	TERRENI AGRICOLI	1.2.2.02.13.01.001	Indisponibile	153	41	1.680	PG	CITTA' DI CASTELLO	Montesca	No	30/03/1982	TRASFERIMENTO A TITOLO GRATUITO	Valore catastale	821,38	0,00	AGENZIA FORESTALE REGIONALE	
27783	TERRENI AGRICOLI	1.2.2.02.13.01.001	Indisponibile	153	670	1.056	PG	CITTA' DI CASTELLO	Montesca	No	30/03/1982	TRASFERIMENTO A TITOLO GRATUITO	Valore catastale	217,75	0,00	AGENZIA FORESTALE REGIONALE	
27784	TERRENI AGRICOLI	1.2.2.02.13.01.001	Indisponibile	153	44	970	PG	CITTA' DI CASTELLO	Montesca	No	30/03/1982	TRASFERIMENTO A TITOLO GRATUITO	Valore catastale	65,00	0,00	AGENZIA FORESTALE REGIONALE	
27785	TERRENI AGRICOLI	1.2.2.02.13.01.001	Indisponibile	153	672	7.050	PG	CITTA' DI CASTELLO	Montesca	No	30/03/1982	TRASFERIMENTO A TITOLO GRATUITO	Valore catastale	7.395,38	0,00	AGENZIA FORESTALE REGIONALE	
27786	TERRENI AGRICOLI	1.2.2.02.13.01.001	Indisponibile	153	48	480	PG	CITTA' DI CASTELLO	Montesca	No	30/03/1982	TRASFERIMENTO A TITOLO GRATUITO	Valore catastale	141,38	0,00	AGENZIA FORESTALE REGIONALE	
27788	TERRENI AGRICOLI	1.2.2.02.13.01.001	Indisponibile	153	676	4.407	PG	CITTA' DI CASTELLO	Montesca	No	30/03/1982	TRASFERIMENTO A TITOLO GRATUITO	Valore catastale	2.403,38	0,00	AGENZIA FORESTALE REGIONALE	
27801	TERRENI AGRICOLI	1.2.2.02.13.01.001	Indisponibile	153	54	17.540	PG	CITTA' DI CASTELLO		No	30/03/1982	TRASFERIMENTO A TITOLO GRATUITO	Valore catastale	3.680,63	0,00	AGENZIA FORESTALE REGIONALE	
27802	TERRENI AGRICOLI	1.2.2.02.13.01.001	Indisponibile	153	55	6.380	PG	CITTA' DI CASTELLO		No	30/03/1982	TRASFERIMENTO A TITOLO GRATUITO	Valore catastale	2.936,38	0,00	AGENZIA FORESTALE REGIONALE	
27803	TERRENI AGRICOLI	1.2.2.02.13.01.001	Indisponibile	153	56	7.080	PG	CITTA' DI CASTELLO		No	30/03/1982	TRASFERIMENTO A TITOLO GRATUITO	Valore catastale	1.486,88	0,00	AGENZIA FORESTALE REGIONALE	
27804	TERRENI AGRICOLI	1.2.2.02.13.01.001	Indisponibile	153	57	1.380	PG	CITTA' DI CASTELLO		No	30/03/1982	TRASFERIMENTO A TITOLO GRATUITO	Valore catastale	641,88	0,00	AGENZIA FORESTALE REGIONALE	
27805	TERRENI AGRICOLI	1.2.2.02.13.01.001	Indisponibile	153	58	230	PG	CITTA' DI CASTELLO		No	30/03/1982	TRASFERIMENTO A TITOLO GRATUITO	Valore catastale	9,75	0,00	AGENZIA FORESTALE REGIONALE	
27806	TERRENI AGRICOLI	1.2.2.02.13.01.001	Indisponibile	153	59	2.640	PG	CITTA' DI CASTELLO		No	30/03/1982	TRASFERIMENTO A TITOLO GRATUITO	Valore catastale	1.218,75	0,00	AGENZIA FORESTALE REGIONALE	
27807	TERRENI AGRICOLI	1.2.2.02.13.01.001	Indisponibile	153	785	80.960	PG	CITTA' DI CASTELLO		No	30/03/1982	TRASFERIMENTO A TITOLO GRATUITO	Valore catastale	44.164,25	0,00	AGENZIA FORESTALE REGIONALE	
27808	TERRENI AGRICOLI	1.2.2.02.13.01.001	Indisponibile	153	75	425	PG	CITTA' DI CASTELLO		No	30/03/1982	TRASFERIMENTO A TITOLO GRATUITO	Valore catastale	232,38	0,00	AGENZIA FORESTALE REGIONALE	
27809	TERRENI AGRICOLI	1.2.2.02.13.01.001	Indisponibile	153	876	317	PG	CITTA' DI CASTELLO		No	30/03/1982	TRASFERIMENTO A TITOLO GRATUITO	Valore catastale	146,25	0,00	AGENZIA FORESTALE REGIONALE	
27810	TERRENI AGRICOLI	1.2.2.02.13.01.001	Indisponibile	153	877	173	PG	CITTA' DI CASTELLO		No	30/03/1982	TRASFERIMENTO A TITOLO GRATUITO	Valore catastale	79,63	0,00	AGENZIA FORESTALE REGIONALE	
27811	TERRENI AGRICOLI	1.2.2.02.13.01.001	Indisponibile	153	721	15	PG	CITTA' DI CASTELLO		No	30/03/1982	TRASFERIMENTO A TITOLO GRATUITO	Valore catastale	6,50	0,00	AGENZIA FORESTALE REGIONALE	
27812	ALTRI TERRENI NAC	1.2.2.02.13.99.999	Indisponibile	153	87	5.200	PG	CITTA' DI CASTELLO		No	25/01/2008	ACQUISIZIONE	Valore acquisizione	41.600,00	0,00	REGIONE	
27813	TERRENI AGRICOLI	1.2.2.02.13.01.001	Indisponibile	153	120	1.330	PG	CITTA' DI CASTELLO		No	30/03/1982	TRASFERIMENTO A TITOLO GRATUITO	Valore catastale	446,88	0,00	AGENZIA FORESTALE REGIONALE	

Sviluppamaria S.p.A.

PATRIMONIO IMMOBILIARE REGIONE UMBRIA
 Prospetto Terreni al 31/12/2021

Numero Matr. (da sistema informativo)	Classificazione secondo il piano dei conti dello Stato Patrimoniale in base al D.lgs. 118/2011 (Descrizione)	Classificazione secondo il piano dei conti dello Stato Patrimoniale in base al D.lgs. 118/2011 (Codice)	Classificazione ai sensi del codice civile (demaniale/affidato /in, indisponibile)	Foglio	Particella	Superficie mq	Provincia	Comune	Località	Bene soggetto ad ammortamento	Data di acquisizione	Modalità di acquisizione	Criterio di valutazione secondo i principi del D.lgs. 118/2011	Valore dell'immobile secondo il D.lgs. 118/2011 al 31/12/2021 (euro)	Differenza (+, -) al 31/12/2021 rispetto al 31/12/2020 (euro)	Ente Gestore	Note
27814	TERRENI AGRICOLI	1.2.2.02.13.01.001	Indisponibile	153	124	350	PG	CITTA' DI CASTELLO		No	30/03/1982	TRASFERIMENTO A TITOLO GRATUITO	Valore catastale	22,75	0,00	AGENZIA FORESTALE REGIONALE	
27815	TERRENI AGRICOLI	1.2.2.02.13.01.001	Indisponibile	153	132	75.690	PG	CITTA' DI CASTELLO		No	30/03/1982	TRASFERIMENTO A TITOLO GRATUITO	Valore catastale	19.056,38	0,00	AGENZIA FORESTALE REGIONALE	
27816	TERRENI AGRICOLI	1.2.2.02.13.01.001	Indisponibile	153	138	61.450	PG	CITTA' DI CASTELLO		No	30/03/1982	TRASFERIMENTO A TITOLO GRATUITO	Valore catastale	15.471,63	0,00	AGENZIA FORESTALE REGIONALE	
27819	TERRENI AGRICOLI	1.2.2.02.13.01.001	Indisponibile	153	140	480	PG	CITTA' DI CASTELLO		No	30/03/1982	TRASFERIMENTO A TITOLO GRATUITO	Valore catastale	221,00	0,00	AGENZIA FORESTALE REGIONALE	
27820	TERRENI AGRICOLI	1.2.2.02.13.01.001	Indisponibile	153	778	1.850	PG	CITTA' DI CASTELLO		No	30/03/1982	TRASFERIMENTO A TITOLO GRATUITO	Valore catastale	853,13	0,00	AGENZIA FORESTALE REGIONALE	
27821	TERRENI AGRICOLI	1.2.2.02.13.01.001	Indisponibile	153	145	12.165	PG	CITTA' DI CASTELLO		No	30/03/1982	TRASFERIMENTO A TITOLO GRATUITO	Valore catastale	2.552,88	0,00	AGENZIA FORESTALE REGIONALE	
27822	TERRENI AGRICOLI	1.2.2.02.13.01.001	Indisponibile	153	152	1.510	PG	CITTA' DI CASTELLO		No	30/03/1982	TRASFERIMENTO A TITOLO GRATUITO	Valore catastale	167,38	0,00	AGENZIA FORESTALE REGIONALE	
27823	TERRENI AGRICOLI	1.2.2.02.13.01.001	Indisponibile	153	153	6.660	PG	CITTA' DI CASTELLO		No	30/03/1982	TRASFERIMENTO A TITOLO GRATUITO	Valore catastale	3.074,50	0,00	AGENZIA FORESTALE REGIONALE	
27824	TERRENI AGRICOLI	1.2.2.02.13.01.001	Indisponibile	153	178	620	PG	CITTA' DI CASTELLO		No	30/03/1982	TRASFERIMENTO A TITOLO GRATUITO	Valore catastale	26,00	0,00	AGENZIA FORESTALE REGIONALE	
27825	TERRENI AGRICOLI	1.2.2.02.13.01.001	Indisponibile	153	179	880	PG	CITTA' DI CASTELLO		No	30/03/1982	TRASFERIMENTO A TITOLO GRATUITO	Valore catastale	185,25	0,00	AGENZIA FORESTALE REGIONALE	
27826	TERRENI AGRICOLI	1.2.2.02.13.01.001	Indisponibile	153	780	420	PG	CITTA' DI CASTELLO		No	30/03/1982	TRASFERIMENTO A TITOLO GRATUITO	Valore catastale	141,38	0,00	AGENZIA FORESTALE REGIONALE	
27827	TERRENI AGRICOLI	1.2.2.02.13.01.001	Indisponibile	153	782	300	PG	CITTA' DI CASTELLO		No	30/03/1982	TRASFERIMENTO A TITOLO GRATUITO	Valore catastale	100,75	0,00	AGENZIA FORESTALE REGIONALE	
27828	TERRENI AGRICOLI	1.2.2.02.13.01.001	Indisponibile	153	784	237	PG	CITTA' DI CASTELLO		No	30/03/1982	TRASFERIMENTO A TITOLO GRATUITO	Valore catastale	79,63	0,00	AGENZIA FORESTALE REGIONALE	
27829	TERRENI AGRICOLI	1.2.2.02.13.01.001	Indisponibile	170	2	45	PG	CITTA' DI CASTELLO		No	30/03/1982	TRASFERIMENTO A TITOLO GRATUITO	Valore catastale	1,63	0,00	AGENZIA FORESTALE REGIONALE	
27830	TERRENI AGRICOLI	1.2.2.02.13.01.001	Indisponibile	170	13	220	PG	CITTA' DI CASTELLO		No	30/03/1982	TRASFERIMENTO A TITOLO GRATUITO	Valore catastale	73,13	0,00	AGENZIA FORESTALE REGIONALE	
27831	TERRENI AGRICOLI	1.2.2.02.13.01.001	Indisponibile	170	15	4.130	PG	CITTA' DI CASTELLO		No	30/03/1982	TRASFERIMENTO A TITOLO GRATUITO	Valore catastale	173,88	0,00	AGENZIA FORESTALE REGIONALE	
27832	TERRENI AGRICOLI	1.2.2.02.13.01.001	Indisponibile	170	17	24.140	PG	CITTA' DI CASTELLO		No	30/03/1982	TRASFERIMENTO A TITOLO GRATUITO	Valore catastale	2.227,88	0,00	AGENZIA FORESTALE REGIONALE	
27833	TERRENI AGRICOLI	1.2.2.02.13.01.001	Indisponibile	170	19	12.330	PG	CITTA' DI CASTELLO		No	30/03/1982	TRASFERIMENTO A TITOLO GRATUITO	Valore catastale	1.137,50	0,00	AGENZIA FORESTALE REGIONALE	
27834	TERRENI AGRICOLI	1.2.2.02.13.01.001	Indisponibile	170	43	41.420	PG	CITTA' DI CASTELLO		No	30/03/1982	TRASFERIMENTO A TITOLO GRATUITO	Valore catastale	2.780,38	0,00	AGENZIA FORESTALE REGIONALE	
27835	TERRENI AGRICOLI	1.2.2.02.13.01.001	Indisponibile	170	64	570	PG	CITTA' DI CASTELLO		No	30/03/1982	TRASFERIMENTO A TITOLO GRATUITO	Valore catastale	263,25	0,00	AGENZIA FORESTALE REGIONALE	
27836	TERRENI AGRICOLI	1.2.2.02.13.01.001	Indisponibile	170	68	740	PG	CITTA' DI CASTELLO		No	30/03/1982	TRASFERIMENTO A TITOLO GRATUITO	Valore catastale	341,25	0,00	AGENZIA FORESTALE REGIONALE	

Valutazione catastale registrata anno 2019

Sviluppamaria S.p.A.

PATRIMONIO IMMOBILIARE REGIONE UMBRIA
 Prospetto Terreni al 31/12/2021

Numero Matricola (da sistema informativo)	Classificazione secondo il piano dei conti dello Stato Patrimoniale in base al D.lgs. 118/2011 (Descrizione)	Classificazione secondo il piano dei conti dello Stato Patrimoniale in base al D.lgs. 118/2011 (Codice)	Classificazione ai sensi del codice civile (demaniale/risponso/iva, indisponibile)	Foglio	Particella	Superficie mq	Provincia	Comune	Località	Bene soggetto ad ammortamento	Data di acquisizione	Modalità di acquisizione	Criterio di valutazione secondo i principi del D.lgs. 118/2011	Valore dell'immobile secondo il D.lgs. 118/2011 al 31/12/2021 (euro)	Valore dell'immobile secondo il D.lgs. 118/2011 al 31/12/2020 (euro)	Differenziale al 31/12/2021 al 31/12/2020 (euro)	Ente Gestore	Note
27837	TERRENI AGRICOLI	1.2.2.02.13.01.001	Indisponibile	170	98	5.860	PG	CITTA' DI CASTELLO		No	30/03/1982	TRASFERIMENTO A TITOLO GRATUITO	Valore catastale	384,88	384,88	0,00	AGENZIA FORESTALE REGIONALE	
27838	TERRENI AGRICOLI	1.2.2.02.13.01.001	Indisponibile	170	100	10.280	PG	CITTA' DI CASTELLO		No	30/03/1982	TRASFERIMENTO A TITOLO GRATUITO	Valore catastale	680,63	680,63	0,00	AGENZIA FORESTALE REGIONALE	
27839	TERRENI AGRICOLI	1.2.2.02.13.01.001	Indisponibile	170	102	14.540	PG	CITTA' DI CASTELLO		No	30/03/1982	TRASFERIMENTO A TITOLO GRATUITO	Valore catastale	976,63	976,63	0,00	AGENZIA FORESTALE REGIONALE	
27840	TERRENI AGRICOLI	1.2.2.02.13.01.001	Indisponibile	170	103	11.860	PG	CITTA' DI CASTELLO		No	30/03/1982	TRASFERIMENTO A TITOLO GRATUITO	Valore catastale	602,75	602,75	0,00	AGENZIA FORESTALE REGIONALE	
27841	TERRENI AGRICOLI	1.2.2.02.13.01.001	Indisponibile	170	105	42.070	PG	CITTA' DI CASTELLO		No	30/03/1982	TRASFERIMENTO A TITOLO GRATUITO	Valore catastale	2.824,25	2.824,25	0,00	AGENZIA FORESTALE REGIONALE	
27842	TERRENI AGRICOLI	1.2.2.02.13.01.001	Indisponibile	170	107	20.040	PG	CITTA' DI CASTELLO		No	30/03/1982	TRASFERIMENTO A TITOLO GRATUITO	Valore catastale	1.345,50	1.345,50	0,00	AGENZIA FORESTALE REGIONALE	
27843	TERRENI AGRICOLI	1.2.2.02.13.01.001	Indisponibile	170	109	3.030	PG	CITTA' DI CASTELLO		No	30/03/1982	TRASFERIMENTO A TITOLO GRATUITO	Valore catastale	1.399,13	1.399,13	0,00	AGENZIA FORESTALE REGIONALE	
27844	TERRENI AGRICOLI	1.2.2.02.13.01.001	Indisponibile	170	110	730	PG	CITTA' DI CASTELLO		No	30/03/1982	TRASFERIMENTO A TITOLO GRATUITO	Valore catastale	117,00	117,00	0,00	AGENZIA FORESTALE REGIONALE	
27845	TERRENI AGRICOLI	1.2.2.02.13.01.001	Indisponibile	170	114	1.250	PG	CITTA' DI CASTELLO		No	30/03/1982	TRASFERIMENTO A TITOLO GRATUITO	Valore catastale	84,50	84,50	0,00	AGENZIA FORESTALE REGIONALE	
27846	TERRENI AGRICOLI	1.2.2.02.13.01.001	Indisponibile	170	119	580	PG	CITTA' DI CASTELLO		No	30/03/1982	TRASFERIMENTO A TITOLO GRATUITO	Valore catastale	288,13	288,13	0,00	AGENZIA FORESTALE REGIONALE	
27847	TERRENI AGRICOLI	1.2.2.02.13.01.001	Indisponibile	170	120	18.070	PG	CITTA' DI CASTELLO		No	30/03/1982	TRASFERIMENTO A TITOLO GRATUITO	Valore catastale	1.213,88	1.213,88	0,00	AGENZIA FORESTALE REGIONALE	
27848	TERRENI AGRICOLI	1.2.2.02.13.01.001	Indisponibile	170	124	8.000	PG	CITTA' DI CASTELLO		No	30/03/1982	TRASFERIMENTO A TITOLO GRATUITO	Valore catastale	537,88	537,88	0,00	AGENZIA FORESTALE REGIONALE	
27849	TERRENI AGRICOLI	1.2.2.02.13.01.001	Indisponibile	170	126	9.560	PG	CITTA' DI CASTELLO		No	30/03/1982	TRASFERIMENTO A TITOLO GRATUITO	Valore catastale	1.046,50	1.046,50	0,00	AGENZIA FORESTALE REGIONALE	
27850	TERRENI AGRICOLI	1.2.2.02.13.01.001	Indisponibile	170	129	2.670	PG	CITTA' DI CASTELLO		No	30/03/1982	TRASFERIMENTO A TITOLO GRATUITO	Valore catastale	1.231,75	1.231,75	0,00	AGENZIA FORESTALE REGIONALE	
27851	TERRENI AGRICOLI	1.2.2.02.13.01.001	Indisponibile	170	130	13.710	PG	CITTA' DI CASTELLO		No	30/03/1982	TRASFERIMENTO A TITOLO GRATUITO	Valore catastale	1.485,00	1.485,00	0,00	AGENZIA FORESTALE REGIONALE	
27852	TERRENI AGRICOLI	1.2.2.02.13.01.001	Indisponibile	170	136	32.700	PG	CITTA' DI CASTELLO		No	30/03/1982	TRASFERIMENTO A TITOLO GRATUITO	Valore catastale	3.566,88	3.566,88	0,00	AGENZIA FORESTALE REGIONALE	
27853	TERRENI AGRICOLI	1.2.2.02.13.01.001	Indisponibile	170	144	1.950	PG	CITTA' DI CASTELLO		No	30/03/1982	TRASFERIMENTO A TITOLO GRATUITO	Valore catastale	162,50	162,50	0,00	AGENZIA FORESTALE REGIONALE	
27854	TERRENI AGRICOLI	1.2.2.02.13.01.001	Indisponibile	171	3	10.730	PG	CITTA' DI CASTELLO		No	30/03/1982	TRASFERIMENTO A TITOLO GRATUITO	Valore catastale	2.250,63	2.250,63	0,00	AGENZIA FORESTALE REGIONALE	
27855	TERRENI AGRICOLI	1.2.2.02.13.01.001	Indisponibile	171	4	680	PG	CITTA' DI CASTELLO		No	30/03/1982	TRASFERIMENTO A TITOLO GRATUITO	Valore catastale	318,50	318,50	0,00	AGENZIA FORESTALE REGIONALE	
27856	TERRENI AGRICOLI	1.2.2.02.13.01.001	Indisponibile	171	7	170	PG	CITTA' DI CASTELLO		No	30/03/1982	TRASFERIMENTO A TITOLO GRATUITO	Valore catastale	11,38	11,38	0,00	AGENZIA FORESTALE REGIONALE	
27857	TERRENI AGRICOLI	1.2.2.02.13.01.001	Indisponibile	171	14	1.010	PG	CITTA' DI CASTELLO		No	30/03/1982	TRASFERIMENTO A TITOLO GRATUITO	Valore catastale	466,38	466,38	0,00	AGENZIA FORESTALE REGIONALE	

Sviluppamaria S.p.A.

PATRIMONIO IMMOBILIARE REGIONE UMBRIA
 Prospetto Terreni al 31/12/2021

Numero Matri. (da sistema informativo)	Classificazione secondo il piano dei conti dello Stato Patrimoniale in base al D.lgs. 118/2011 (Descrizione)	Classificazione secondo il piano dei conti dello Stato Patrimoniale in base al D.lgs. 118/2011 (Codice)	Classificazione ai sensi del codice civile (demaniale/affidato/alt., indisponibile)	Foglio	Particella	Superficie mq	Provincia	Comune	Località	Bene soggetto ad ammortamento	Data di acquisizione	Modalità di acquisizione	Criterio di valutazione secondo i principi del D.lgs. 118/2011	Valore dell'immobile secondo il D.lgs. 118/2021 al 31/12/2021 (euro)	Valore dell'immobile secondo il D.lgs. 118/2011 al 31/12/2020 (euro)	Differenziale al 31/12/2021 al 31/12/2020 (euro)	Ente Gestore	Note
27859	TERRENI AGRICOLI	1.2.2.02.13.01.001	Indisponibile	171	15	320	PG	CITTA' DI CASTELLO		No	30/03/1982	TRASFERIMENTO A TITOLO GRATUITO	Valore catastale	13,00	13,00	0,00	AGENZIA FORESTALE REGIONALE	
27859	TERRENI AGRICOLI	1.2.2.02.13.01.001	Indisponibile	171	23	20.855	PG	CITTA' DI CASTELLO		No	30/03/1982	TRASFERIMENTO A TITOLO GRATUITO	Valore catastale	2.275,00	2.275,00	0,00	AGENZIA FORESTALE REGIONALE	
27860	TERRENI AGRICOLI	1.2.2.02.13.01.001	Indisponibile	171	24	1.380	PG	CITTA' DI CASTELLO		No	30/03/1982	TRASFERIMENTO A TITOLO GRATUITO	Valore catastale	641,88	641,88	0,00	AGENZIA FORESTALE REGIONALE	
27861	TERRENI AGRICOLI	1.2.2.02.13.01.001	Indisponibile	171	25	2.280	PG	CITTA' DI CASTELLO		No	30/03/1982	TRASFERIMENTO A TITOLO GRATUITO	Valore catastale	1.053,00	1.053,00	0,00	AGENZIA FORESTALE REGIONALE	
27862	TERRENI AGRICOLI	1.2.2.02.13.01.001	Indisponibile	171	28	57	PG	CITTA' DI CASTELLO		No	30/03/1982	TRASFERIMENTO A TITOLO GRATUITO	Valore catastale	1,63	1,63	0,00	AGENZIA FORESTALE REGIONALE	
27863	TERRENI AGRICOLI	1.2.2.02.13.01.001	Indisponibile	171	29	820	PG	CITTA' DI CASTELLO		No	30/03/1982	TRASFERIMENTO A TITOLO GRATUITO	Valore catastale	34,13	34,13	0,00	AGENZIA FORESTALE REGIONALE	
27864	TERRENI AGRICOLI	1.2.2.02.13.01.001	Indisponibile	171	30	1.880	PG	CITTA' DI CASTELLO		No	30/03/1982	TRASFERIMENTO A TITOLO GRATUITO	Valore catastale	95,88	95,88	0,00	AGENZIA FORESTALE REGIONALE	
27865	TERRENI AGRICOLI	1.2.2.02.13.01.001	Indisponibile	171	32	15.750	PG	CITTA' DI CASTELLO		No	30/03/1982	TRASFERIMENTO A TITOLO GRATUITO	Valore catastale	3.965,00	3.965,00	0,00	AGENZIA FORESTALE REGIONALE	
27866	TERRENI AGRICOLI	1.2.2.02.13.01.001	Indisponibile	171	48	1.300	PG	CITTA' DI CASTELLO		No	30/03/1982	TRASFERIMENTO A TITOLO GRATUITO	Valore catastale	599,63	599,63	0,00	AGENZIA FORESTALE REGIONALE	
27867	TERRENI AGRICOLI	1.2.2.02.13.01.001	Indisponibile	171	49	5.230	PG	CITTA' DI CASTELLO		No	30/03/1982	TRASFERIMENTO A TITOLO GRATUITO	Valore catastale	1.316,25	1.316,25	0,00	AGENZIA FORESTALE REGIONALE	
27868	TERRENI AGRICOLI	1.2.2.02.13.01.001	Indisponibile	171	51	1.220	PG	CITTA' DI CASTELLO		No	30/03/1982	TRASFERIMENTO A TITOLO GRATUITO	Valore catastale	307,13	307,13	0,00	AGENZIA FORESTALE REGIONALE	
27869	TERRENI AGRICOLI	1.2.2.02.13.01.001	Indisponibile	171	54	1.520	PG	CITTA' DI CASTELLO		No	30/03/1982	TRASFERIMENTO A TITOLO GRATUITO	Valore catastale	883,75	883,75	0,00	AGENZIA FORESTALE REGIONALE	
27870	TERRENI AGRICOLI	1.2.2.02.13.01.001	Indisponibile	171	55	3.510	PG	CITTA' DI CASTELLO		No	30/03/1982	TRASFERIMENTO A TITOLO GRATUITO	Valore catastale	383,50	383,50	0,00	AGENZIA FORESTALE REGIONALE	
27871	TERRENI AGRICOLI	1.2.2.02.13.01.001	Indisponibile	171	57	870	PG	CITTA' DI CASTELLO		No	30/03/1982	TRASFERIMENTO A TITOLO GRATUITO	Valore catastale	511,88	511,88	0,00	AGENZIA FORESTALE REGIONALE	
27872	TERRENI AGRICOLI	1.2.2.02.13.01.001	Indisponibile	171	58	1.590	PG	CITTA' DI CASTELLO		No	30/03/1982	TRASFERIMENTO A TITOLO GRATUITO	Valore catastale	934,38	934,38	0,00	AGENZIA FORESTALE REGIONALE	
27873	TERRENI AGRICOLI	1.2.2.02.13.01.001	Indisponibile	171	59	5.940	PG	CITTA' DI CASTELLO		No	30/03/1982	TRASFERIMENTO A TITOLO GRATUITO	Valore catastale	648,38	648,38	0,00	AGENZIA FORESTALE REGIONALE	
27874	TERRENI AGRICOLI	1.2.2.02.13.01.001	Indisponibile	171	64	7.140	PG	CITTA' DI CASTELLO		No	30/03/1982	TRASFERIMENTO A TITOLO GRATUITO	Valore catastale	599,63	599,63	0,00	AGENZIA FORESTALE REGIONALE	
27875	TERRENI AGRICOLI	1.2.2.02.13.01.001	Indisponibile	171	76	14.480	PG	CITTA' DI CASTELLO		No	30/03/1982	TRASFERIMENTO A TITOLO GRATUITO	Valore catastale	971,75	971,75	0,00	AGENZIA FORESTALE REGIONALE	
27876	TERRENI AGRICOLI	1.2.2.02.13.01.001	Indisponibile	172	57	2.180	PG	CITTA' DI CASTELLO		No	30/03/1982	TRASFERIMENTO A TITOLO GRATUITO	Valore catastale	1.005,88	1.005,88	0,00	AGENZIA FORESTALE REGIONALE	
27877	TERRENI AGRICOLI	1.2.2.02.13.01.001	Indisponibile	172	58	8.300	PG	CITTA' DI CASTELLO		No	30/03/1982	TRASFERIMENTO A TITOLO GRATUITO	Valore catastale	3.831,75	3.831,75	0,00	AGENZIA FORESTALE REGIONALE	
27878	TERRENI AGRICOLI	1.2.2.02.13.01.001	Indisponibile	172	59	56.930	PG	CITTA' DI CASTELLO		No	30/03/1982	TRASFERIMENTO A TITOLO GRATUITO	Valore catastale	14.334,13	14.334,13	0,00	AGENZIA FORESTALE REGIONALE	

Sviluppamaria S.p.A.

PATRIMONIO IMMOBILIARE REGIONE UMBRIA
 Prospetto Terreni al 31/12/2021

Numero Matricola (da sistema informativo)	Classificazione secondo il piano dei conti dello Stato Patrimoniale in base al D.lgs. 118/2011 (Descrizione)	Classificazione secondo il piano dei conti dello Stato Patrimoniale in base al D.lgs. 118/2011 (Codice)	Classificazione ai sensi del codice civile (demaniale/affidatario/alt., indisponibile)	Foglio	Particella	Superficie mq	Provincia	Comune	Località	Bene soggetto ad ammortamento	Data di acquisizione	Modalità di acquisizione	Criterio di valutazione secondo i principi del D.lgs. 118/2011	Valore dell'immobile secondo il D.lgs. 118/2011 al 31/12/2021 (euro)	Differenziale (+/-) al 31/12/2021 € 2019	Ente Gestore	Note
2879	TERRENI AGRICOLI	1.2.2.02.13.01.001	Indisponibile	172	60	2.390	PG	CITTA' DI CASTELLO		No	30/03/1962	TRASFERIMENTO A TITOLO GRATUITO	Valore catastale	1.103,38	0,00	AGENZIA FORESTALE REGIONALE	
3968	TERRENI AGRICOLI	1.2.2.02.13.01.001	Indisponibile	4	40	570	PG	CITTA' DI CASTELLO		No	10/07/1975	TRASFERIMENTO A TITOLO GRATUITO	Valore catastale	47,13	0,00	AGENZIA FORESTALE REGIONALE	
4042	TERRENI AGRICOLI	1.2.2.02.13.01.001	Indisponibile	78	537	8.830	PG	CITTA' DI CASTELLO		No	28/05/1980	TRASFERIMENTO A TITOLO GRATUITO	Valore catastale	2.998,13	0,00	AGENZIA FORESTALE REGIONALE	
4043	TERRENI AGRICOLI	1.2.2.02.13.01.001	Indisponibile	78	538	5.040	PG	CITTA' DI CASTELLO		No	28/05/1980	TRASFERIMENTO A TITOLO GRATUITO	Valore catastale	1.691,63	0,00	AGENZIA FORESTALE REGIONALE	
4045	TERRENI AGRICOLI	1.2.2.02.13.01.001	Indisponibile	75	969	10.775	PG	CITTA' DI CASTELLO		No	10/07/1975	TRASFERIMENTO A TITOLO GRATUITO	Valore catastale	3.617,25	0,00	AGENZIA FORESTALE REGIONALE	
4047	TERRENI AGRICOLI	1.2.2.02.13.01.001	Indisponibile	75	971	3.080	PG	CITTA' DI CASTELLO		No	10/07/1975	TRASFERIMENTO A TITOLO GRATUITO	Valore catastale	1.033,50	0,00	AGENZIA FORESTALE REGIONALE	
4048	TERRENI AGRICOLI	1.2.2.02.13.01.001	Indisponibile	58	538	8.210	PG	CITTA' DI CASTELLO		No	10/07/1975	TRASFERIMENTO A TITOLO GRATUITO	Valore catastale	3.243,50	0,00	AGENZIA FORESTALE REGIONALE	
4050	TERRENI AGRICOLI	1.2.2.02.13.01.001	Indisponibile	52	583	11.740	PG	CITTA' DI CASTELLO		No	10/07/1975	TRASFERIMENTO A TITOLO GRATUITO	Valore catastale	3.940,63	0,00	AGENZIA FORESTALE REGIONALE	
4053	TERRENI AGRICOLI	1.2.2.02.13.01.001	Indisponibile	145	753	1.505	PG	CITTA' DI CASTELLO		No	30/03/1962	TRASFERIMENTO A TITOLO GRATUITO	Valore catastale	884,00	0,00	AGENZIA FORESTALE REGIONALE	
4054	TERRENI AGRICOLI	1.2.2.02.13.01.001	Indisponibile	145	754	135	PG	CITTA' DI CASTELLO		No	30/03/1962	TRASFERIMENTO A TITOLO GRATUITO	Valore catastale	79,63	0,00	AGENZIA FORESTALE REGIONALE	
4055	TERRENI AGRICOLI	1.2.2.02.13.01.001	Indisponibile	145	755	20	PG	CITTA' DI CASTELLO		No	30/03/1962	TRASFERIMENTO A TITOLO GRATUITO	Valore catastale	11,38	0,00	AGENZIA FORESTALE REGIONALE	
4056	TERRENI AGRICOLI	1.2.2.02.13.01.001	Indisponibile	145	756	329	PG	CITTA' DI CASTELLO		No	30/03/1962	TRASFERIMENTO A TITOLO GRATUITO	Valore catastale	183,38	0,00	AGENZIA FORESTALE REGIONALE	
4065	TERRENI AGRICOLI	1.2.2.02.13.01.001	Indisponibile	119	544	446.659	PG	CITTA' DI CASTELLO		No	10/07/1975	ACQUISIZIONE	Valore catastale	93.713,75	0,00	AGENZIA FORESTALE REGIONALE	Il valore del bene è stato determinato con il criterio Valore catastale in quanto non è conosciuta il valore di acquisizione.
4067	TERRENI AGRICOLI	1.2.2.02.13.01.001	Indisponibile	145	757	11	PG	CITTA' DI CASTELLO		No	30/03/1962	TRASFERIMENTO A TITOLO GRATUITO	Valore catastale	6,50	0,00	AGENZIA FORESTALE REGIONALE	
4070	TERRENI AGRICOLI	1.2.2.02.13.01.001	Indisponibile	146	1400	6.866	PG	CITTA' DI CASTELLO		No	30/03/1962	TRASFERIMENTO A TITOLO GRATUITO	Valore catastale	1.729,00	0,00	AGENZIA FORESTALE REGIONALE	
4071	TERRENI AGRICOLI	1.2.2.02.13.01.001	Indisponibile	57	45	570	PG	CITTA' DI CASTELLO		No	10/07/1975	TRASFERIMENTO A TITOLO GRATUITO	Valore catastale	47,13	0,00	AGENZIA FORESTALE REGIONALE	
4072	TERRENI AGRICOLI	1.2.2.02.13.01.001	Indisponibile	59	87	680	PG	CITTA' DI CASTELLO		No	10/07/1975	TRASFERIMENTO A TITOLO GRATUITO	Valore catastale	56,88	0,00	AGENZIA FORESTALE REGIONALE	
4073	TERRENI AGRICOLI	1.2.2.02.13.01.001	Indisponibile	102	501	230.890	PG	CITTA' DI CASTELLO		No	10/07/1975	TRASFERIMENTO A TITOLO GRATUITO	Valore catastale	19.376,50	0,00	AGENZIA FORESTALE REGIONALE	
4079	TERRENI AGRICOLI	1.2.2.02.13.01.001	Indisponibile	194	504	237.534	PG	CITTA' DI CASTELLO		No	10/07/1975	TRASFERIMENTO A TITOLO GRATUITO	Valore catastale	19.935,50	0,00	AGENZIA FORESTALE REGIONALE	
4080	TERRENI AGRICOLI	1.2.2.02.13.01.001	Indisponibile	145	758	2.290	PG	CITTA' DI CASTELLO		No	30/03/1962	TRASFERIMENTO A TITOLO GRATUITO	Valore catastale	250,25	0,00	AGENZIA FORESTALE REGIONALE	
4081	TERRENI AGRICOLI	1.2.2.02.13.01.001	Indisponibile	145	759	140	PG	CITTA' DI CASTELLO		No	30/03/1962	TRASFERIMENTO A TITOLO GRATUITO	Valore catastale	14,63	0,00	AGENZIA FORESTALE REGIONALE	

Sviluppamaria S.p.A.

PATRIMONIO IMMOBILIARE REGIONE UMBRIA
 Prospetto Terreni al 31/12/2021

Numero Matricola (da sistema informativo)	Classificazione secondo il piano dei conti dello Stato Patrimoniale in base al D.lgs. 118/2011 (Descrizione)	Classificazione secondo il piano dei conti dello Stato Patrimoniale in base al D.lgs. 118/2011 (Codice)	Classificazione ai sensi del codice civile (demaniale/affidatario/alt., indisponibile)	Foglio	Particella	Superficie mq	Provincia	Comune	Località	Bene soggetto ad ammortamento	Data di acquisizione	Modalità di acquisizione	Criterio di valutazione secondo principi del D.lgs. 118/2011	Valore dell'immobile secondo il D.lgs. 118/2011 al 31/12/2021 (euro)	Differenziale al 31/12/2021 (euro)	Ente Gestore	Note
40182	TERRENI AGRICOLI	1.2.2.02.13.01.001	Indisponibile	145	760	26.127	PG	CITTA' DI CASTELLO		No	30/03/1982	TRASFERIMENTO A TITOLO GRATUITO	Valore catastale	3.289,00	0,00	AGENZIA FORESTALE REGIONALE	
40183	TERRENI AGRICOLI	1.2.2.02.13.01.001	Indisponibile	145	761	74	PG	CITTA' DI CASTELLO		No	30/03/1982	TRASFERIMENTO A TITOLO GRATUITO	Valore catastale	9,75	0,00	AGENZIA FORESTALE REGIONALE	
40184	TERRENI AGRICOLI	1.2.2.02.13.01.001	Indisponibile	145	762	19	PG	CITTA' DI CASTELLO		No	30/03/1982	TRASFERIMENTO A TITOLO GRATUITO	Valore catastale	1,63	0,00	AGENZIA FORESTALE REGIONALE	
40185	TERRENI AGRICOLI	1.2.2.02.13.01.001	Indisponibile	78	532	220	PG	CITTA' DI CASTELLO		No	10/07/1975	TRASFERIMENTO A TITOLO GRATUITO	Valore catastale	0,00	0,00	AGENZIA FORESTALE REGIONALE	
40190	TERRENI AGRICOLI	1.2.2.02.13.01.001	Indisponibile	60	533	430	PG	CITTA' DI CASTELLO	Vocabolo Carotoli snc piano T	No	10/07/1975	TRASFERIMENTO A TITOLO GRATUITO	Valore catastale	0,00	0,00	AGENZIA FORESTALE REGIONALE	
40191	TERRENI AGRICOLI	1.2.2.02.13.01.001	Indisponibile	56	560	130	PG	CITTA' DI CASTELLO	Località Fiescano Strc piano T	No	10/07/1975	TRASFERIMENTO A TITOLO GRATUITO	Valore catastale	0,00	0,00	AGENZIA FORESTALE REGIONALE	
40192	TERRENI AGRICOLI	1.2.2.02.13.01.001	Indisponibile	78	540	8.405	PG	CITTA' DI CASTELLO		No	28/05/1986	TRASFERIMENTO A TITOLO GRATUITO	Valore catastale	705,25	0,00	AGENZIA FORESTALE REGIONALE	
40194	TERRENI AGRICOLI	1.2.2.02.13.01.001	Indisponibile	102	13	3.120	PG	CITTA' DI CASTELLO		No	28/05/1986	TRASFERIMENTO A TITOLO GRATUITO	Valore catastale	261,63	0,00	AGENZIA FORESTALE REGIONALE	
40195	TERRENI AGRICOLI	1.2.2.02.13.01.001	Indisponibile	145	751	459	PG	CITTA' DI CASTELLO		No	30/03/1982	TRASFERIMENTO A TITOLO GRATUITO	Valore catastale	269,75	0,00	AGENZIA FORESTALE REGIONALE	
40205	TERRENI AGRICOLI	1.2.2.02.13.01.001	Indisponibile	145	752	71	PG	CITTA' DI CASTELLO		No	30/03/1982	TRASFERIMENTO A TITOLO GRATUITO	Valore catastale	42,25	0,00	AGENZIA FORESTALE REGIONALE	
40206	TERRENI AGRICOLI	1.2.2.02.13.01.001	Indisponibile	119	549	61.237	PG	CITTA' DI CASTELLO		No	10/07/1975	TRASFERIMENTO A TITOLO GRATUITO	Valore catastale	28.265,25	0,00	AGENZIA FORESTALE REGIONALE	
40208	TERRENI AGRICOLI	1.2.2.02.13.01.001	Indisponibile	119	546	13.751	PG	CITTA' DI CASTELLO		No	10/07/1975	TRASFERIMENTO A TITOLO GRATUITO	Valore catastale	6.347,25	0,00	AGENZIA FORESTALE REGIONALE	
40211	TERRENI AGRICOLI	1.2.2.02.13.01.001	Indisponibile	103	538	91.007	PG	CITTA' DI CASTELLO		No	28/05/1986	TRASFERIMENTO A TITOLO GRATUITO	Valore catastale	71.420,38	0,00	AGENZIA FORESTALE REGIONALE	
40213	TERRENI AGRICOLI	1.2.2.02.13.01.001	Indisponibile	102	503	1.460	PG	CITTA' DI CASTELLO		No	10/07/1975	TRASFERIMENTO A TITOLO GRATUITO	Valore catastale	480,75	0,00	AGENZIA FORESTALE REGIONALE	
40215	TERRENI AGRICOLI	1.2.2.02.13.01.001	Indisponibile	79	536	53.635	PG	CITTA' DI CASTELLO		No	28/05/1986	TRASFERIMENTO A TITOLO GRATUITO	Valore catastale	24.756,88	0,00	AGENZIA FORESTALE REGIONALE	
40497	TERRENI AGRICOLI	1.2.2.02.13.01.001	Indisponibile	118	853	166.370	PG	CITTA' DI CASTELLO		No	10/07/1975	TRASFERIMENTO A TITOLO GRATUITO	Valore catastale	13.962,00	0,00	AGENZIA FORESTALE REGIONALE	
40498	TERRENI AGRICOLI	1.2.2.02.13.01.001	Indisponibile	118	854	25.560	PG	CITTA' DI CASTELLO		No	10/07/1975	TRASFERIMENTO A TITOLO GRATUITO	Valore catastale	2.461,38	0,00	AGENZIA FORESTALE REGIONALE	
40500	TERRENI AGRICOLI	1.2.2.02.13.01.001	Indisponibile	118	859	1.313	PG	CITTA' DI CASTELLO		No	10/07/1975	TRASFERIMENTO A TITOLO GRATUITO	Valore catastale	110,50	0,00	AGENZIA FORESTALE REGIONALE	
40501	TERRENI AGRICOLI	1.2.2.02.13.01.001	Indisponibile	118	859	5.265	PG	CITTA' DI CASTELLO		No	10/07/1975	TRASFERIMENTO A TITOLO GRATUITO	Valore catastale	442,00	0,00	AGENZIA FORESTALE REGIONALE	
41377	TERRENI EDIFICABILI	1.2.2.02.13.02.001	Indisponibile	65	637	628	PG	CITTA' DI CASTELLO		No	15/07/2015	ESPROPRIO	Valore acquisizione	3.532,19	0,00	REGIONE	
41375	TERRENI EDIFICABILI	1.2.2.02.13.02.001	Indisponibile	65	685	2.411	PG	CITTA' DI CASTELLO		No	15/07/2015	ESPROPRIO	Valore acquisizione	13.604,02	0,00	REGIONE	

Nota: al 2018 è stato allegato la cartella classificatoria secondo il piano dei conti dello Stato Patrimoniale in base al D.lgs. 118/2011. La precedente classificazione era "ALTRE TERRENI MAC" (000 (007 - C) e 008 (004 - C))

Nota: al 2018 è stato allegato la cartella classificatoria secondo il piano dei conti dello Stato Patrimoniale in base al D.lgs. 118/2011. La precedente classificazione era "ALTRE TERRENI MAC" (000 (007 - C) e 008 (004 - C))

Sviluppamaria S.p.A.

PATRIMONIO IMMOBILIARE REGIONE UMBRIA
Prospetto Terreni al 31/12/2021

Numero Matricola (da sistema informativo)	Classificazione secondo il piano dei conti dello Stato Patrimoniale in base al D.lgs. 118/2011 (descrittiva)	Classificazione secondo il piano dei conti dello Stato Patrimoniale in base al D.lgs. 118/2011 (codice)	Classificazione ai sensi del codice civile (demaniale/affidato/alt., indisponibile)	Foglio	Particella	Superficie mq	Provincia	Comune	Località	Bene soggetto ad ammortamento	Data di acquisizione	Modalità di acquisizione	Criterio di valutazione secondo principi del D.lgs. 118/2011	Valore dell'immobile secondo il D.lgs. 118/2011 al 31/12/2021 (euro)	Valore dell'immobile secondo il D.lgs. 118/2011 al 31/12/2020 (euro)	Differenziale al 31/12/2021 e al 31/12/2020	Ente Gestore	Note
41388	ALTRI TERRENI NAC	1.2.2.02.13.99.999	Indisponibile	65	657	196	PG	CITTA' DI CASTELLO		No	15/07/2015	ESPROPRIO	Valore acquisizione	2.870,87	2.870,87	0,00	REGIONE	Deriva dalla soppressione della partita 609 in 657 e 658
41389	ALTRI TERRENI NAC	1.2.2.02.13.99.999	Indisponibile	65	658	57	PG	CITTA' DI CASTELLO		No	15/07/2015	ESPROPRIO	Valore acquisizione	834,90	834,90	0,00	REGIONE	Deriva dalla soppressione della partita 609 in 657 e 658
41380	TERRENI EDIFICABILI	1.2.2.02.13.02.001	Indisponibile	65	639	2.052	PG	CITTA' DI CASTELLO		No	15/07/2015	ESPROPRIO	Valore acquisizione	14.118,71	14.118,71	0,00	REGIONE	Risultato al 2016 è stato integralmente in credito classificazione secondo il piano dei conti dello Stato Patrimoniale in base al D.lgs. 118/2011. La precedente classificazione era "ALTRI TERRENI NAC". Deriva dalla soppressione della partita 60 in 639/640/641 e 642 (607-627)
41379	TERRENI EDIFICABILI	1.2.2.02.13.02.001	Indisponibile	65	640	327	PG	CITTA' DI CASTELLO		No	15/07/2015	ESPROPRIO	Valore acquisizione	2.249,91	2.249,91	0,00	REGIONE	Risultato al 2016 è stato integralmente in credito classificazione secondo il piano dei conti dello Stato Patrimoniale in base al D.lgs. 118/2011. La precedente classificazione era "ALTRI TERRENI NAC". Deriva dalla soppressione della partita 60 in 639/640/641 e 642 (607-627)
41381	TERRENI EDIFICABILI	1.2.2.02.13.02.001	Indisponibile	65	641	11	PG	CITTA' DI CASTELLO		No	15/07/2015	ESPROPRIO	Valore acquisizione	75,69	75,69	0,00	REGIONE	Risultato al 2016 è stato integralmente in credito classificazione secondo il piano dei conti dello Stato Patrimoniale in base al D.lgs. 118/2011. La precedente classificazione era "ALTRI TERRENI NAC". Deriva dalla soppressione della partita 60 in 639/640/641 e 642 (607-627)
41388	TERRENI EDIFICABILI	1.2.2.02.13.02.001	Indisponibile	65	647	8.383	PG	CITTA' DI CASTELLO		No	15/07/2015	ESPROPRIO	Valore acquisizione	57.078,83	57.078,83	0,00	REGIONE	Risultato al 2016 è stato integralmente in credito classificazione secondo il piano dei conti dello Stato Patrimoniale in base al D.lgs. 118/2011. La precedente classificazione era "ALTRI TERRENI NAC". Deriva dalla soppressione della partita 60 in 639/640/641 e 642 (607-627)
41382	ALTRI TERRENI NAC	1.2.2.02.13.99.999	Indisponibile	65	642	3.875	PG	CITTA' DI CASTELLO		No	15/07/2015	ESPROPRIO	Valore acquisizione	14.147,26	14.147,26	0,00	REGIONE	Deriva dalla soppressione della partita 60 in 642 e 643
41383	ALTRI TERRENI NAC	1.2.2.02.13.99.999	Indisponibile	65	643	1.175	PG	CITTA' DI CASTELLO		No	15/07/2015	ESPROPRIO	Valore acquisizione	4.289,81	4.289,81	0,00	REGIONE	Deriva dalla soppressione della partita 60 in 642 e 643
41400	ALTRI TERRENI NAC	1.2.2.02.13.99.999	Indisponibile	65	659	115	PG	CITTA' DI CASTELLO		No	15/07/2015	ESPROPRIO	Valore acquisizione	419,85	419,85	0,00	REGIONE	Deriva dalla soppressione della partita 70 in 659 e 660
41401	ALTRI TERRENI NAC	1.2.2.02.13.99.999	Indisponibile	65	660	65	PG	CITTA' DI CASTELLO		No	15/07/2015	ESPROPRIO	Valore acquisizione	237,31	237,31	0,00	REGIONE	Deriva dalla soppressione della partita 70 in 659 e 660
40614	ALTRI TERRENI NAC	1.2.2.02.13.99.999	Indisponibile	65	572	568	PG	CITTA' DI CASTELLO		No	15/07/2015	ESPROPRIO	Valore acquisizione	9.712,48	9.712,48	0,00	REGIONE	Deriva dalla soppressione della partita 70 in 659 e 660
40615	ALTRI TERRENI NAC	1.2.2.02.13.99.999	Indisponibile	66	1837	647	PG	CITTA' DI CASTELLO		No	15/07/2015	ESPROPRIO	Valore acquisizione	11.063,34	11.063,34	0,00	REGIONE	Deriva dalla soppressione della partita 50 in 654 e 645 (607-627)
40616	ALTRI TERRENI NAC	1.2.2.02.13.99.999	Indisponibile	66	1838	73	PG	CITTA' DI CASTELLO		No	15/07/2015	ESPROPRIO	Valore acquisizione	1.246,26	1.246,26	0,00	REGIONE	Deriva dalla soppressione della partita 50 in 654 e 645
40618	ALTRI TERRENI NAC	1.2.2.02.13.99.999	Indisponibile	66	1840	637	PG	CITTA' DI CASTELLO		No	15/07/2015	ESPROPRIO	Valore acquisizione	10.892,34	10.892,34	0,00	REGIONE	Deriva dalla soppressione della partita 50 in 654 e 645
40619	ALTRI TERRENI NAC	1.2.2.02.13.99.999	Indisponibile	66	1842	3.040	PG	CITTA' DI CASTELLO		No	15/07/2015	ESPROPRIO	Valore acquisizione	51.982,30	51.982,30	0,00	REGIONE	Deriva dalla soppressione della partita 50 in 654 e 645
40620	ALTRI TERRENI NAC	1.2.2.02.13.99.999	Indisponibile	66	1843	534	PG	CITTA' DI CASTELLO		No	15/07/2015	ESPROPRIO	Valore acquisizione	9.131,10	9.131,10	0,00	REGIONE	Deriva dalla soppressione della partita 50 in 654 e 645
40621	ALTRI TERRENI NAC	1.2.2.02.13.99.999	Indisponibile	65	608	32	PG	CITTA' DI CASTELLO		No	15/07/2015	ESPROPRIO	Valore acquisizione	547,18	547,18	0,00	REGIONE	Deriva dalla soppressione della partita 50 in 654 e 645
41370	ALTRI TERRENI NAC	1.2.2.02.13.99.999	Indisponibile	65	633	954	PG	CITTA' DI CASTELLO		No	15/07/2015	ESPROPRIO	Valore acquisizione	3.576,94	3.576,94	0,00	REGIONE	Aggiornamento contabile anno 2015. Deriva dalla soppressione del cod. 4022
41384	ALTRI TERRENI NAC	1.2.2.02.13.99.999	Indisponibile	65	644	1.285	PG	CITTA' DI CASTELLO		No	15/07/2015	ESPROPRIO	Valore acquisizione	5.347,86	5.347,86	0,00	REGIONE	Deriva dalla soppressione della partita 50 in 644 e 645
41385	ALTRI TERRENI NAC	1.2.2.02.13.99.999	Indisponibile	65	645	95	PG	CITTA' DI CASTELLO		No	15/07/2015	ESPROPRIO	Valore acquisizione	392,31	392,31	0,00	REGIONE	Deriva dalla soppressione della partita 50 in 644 e 645
41390	ALTRI TERRENI NAC	1.2.2.02.13.99.999	Indisponibile	65	649	151	PG	CITTA' DI CASTELLO		No	15/07/2015	ESPROPRIO	Valore acquisizione	757,84	757,84	0,00	REGIONE	Deriva dalla soppressione della partita 50 in 644 e 649

Sviluppamaria S.p.A.

PATRIMONIO IMMOBILIARE REGIONE UMBRIA
 Prospetto Terreni al 31/12/2021

Numero di sistema informativo	Classificazione secondo il piano dei conti dello Stato Patrimoniale in base al D.lgs. 118/2011 (Descrizione)	Classificazione secondo il piano dei conti dello Stato Patrimoniale in base al D.lgs. 118/2011 (Codice)	Classificazione ai sensi del codice civile (demaniale/affitti/loc., indisponibile)	Foglio	Particella	Superficie mq	Provincia	Comune	Località	Bene soggetto ad ammortamento	Data di acquisizione	Modalità di acquisizione	Criterio di valutazione secondo il D.lgs. 118/2011 al 31/12/2021 (euro)	Valore dell'immobile secondo il D.lgs. 118/2011 al 31/12/2021 (euro)	Differenza (+, -) tra il 2020 e il 2019	Ente Gestore	Note
41391	ALTRI TERRENI NAC	1.2.2.02.13.99.999	Indisponibile	65	650	94	PG	CITTA' DI CASTELLO		No	15/07/2015	ESPROPRIO	Valore acquisizione	471,76	0,00	REGIONE	Deriva dalla soppressione della part.1a 000 in 051 e 050
41392	ALTRI TERRENI NAC	1.2.2.02.13.99.999	Indisponibile	65	651	187	PG	CITTA' DI CASTELLO		No	15/07/2015	ESPROPRIO	Valore acquisizione	855,01	0,00	REGIONE	Deriva dalla soppressione della part.1a 000 in 051 e 052
41393	ALTRI TERRENI NAC	1.2.2.02.13.99.999	Indisponibile	65	652	84	PG	CITTA' DI CASTELLO		No	15/07/2015	ESPROPRIO	Valore acquisizione	384,07	0,00	REGIONE	Deriva dalla soppressione della part.1a 000 in 051 e 052
41394	ALTRI TERRENI NAC	1.2.2.02.13.99.999	Indisponibile	65	653	190	PG	CITTA' DI CASTELLO		No	15/07/2015	ESPROPRIO	Valore acquisizione	844,38	0,00	REGIONE	Deriva dalla soppressione della part.1a 000 in 051 e 054
41395	ALTRI TERRENI NAC	1.2.2.02.13.99.999	Indisponibile	65	654	77	PG	CITTA' DI CASTELLO		No	15/07/2015	ESPROPRIO	Valore acquisizione	342,20	0,00	REGIONE	Deriva dalla soppressione della part.1a 000 in 051 e 054
41396	ALTRI TERRENI NAC	1.2.2.02.13.99.999	Indisponibile	65	655	90	PG	CITTA' DI CASTELLO		No	15/07/2015	ESPROPRIO	Valore acquisizione	390,82	0,00	REGIONE	Deriva dalla soppressione della part.1a 002 in 051 e 056
41397	ALTRI TERRENI NAC	1.2.2.02.13.99.999	Indisponibile	65	656	36	PG	CITTA' DI CASTELLO		No	15/07/2015	ESPROPRIO	Valore acquisizione	156,33	0,00	REGIONE	Deriva dalla soppressione della part.1a 002 in 051 e 056
41398	ALTRI TERRENI NAC	1.2.2.02.13.99.999	Indisponibile	65	662	182	PG	CITTA' DI CASTELLO		No	15/07/2015	ESPROPRIO	Valore acquisizione	0,00	0,00	REGIONE	Verifiche d'ufficio del 2010 - Revito scade
40828	ALTRI TERRENI NAC	1.2.2.02.13.99.999	Indisponibile	66	1782	523	PG	CITTA' DI CASTELLO		No	15/07/2015	ESPROPRIO	Valore acquisizione	1.899,49	0,00	REGIONE	
40829	ALTRI TERRENI NAC	1.2.2.02.13.99.999	Indisponibile	65	604	3.662	PG	CITTA' DI CASTELLO		No	15/07/2015	ESPROPRIO	Valore acquisizione	13.300,02	0,00	REGIONE	
40830	ALTRI TERRENI NAC	1.2.2.02.13.99.999	Indisponibile	66	249	20	PG	CITTA' DI CASTELLO		No	15/07/2015	ESPROPRIO	Valore acquisizione	91,86	0,00	REGIONE	
40831	ALTRI TERRENI NAC	1.2.2.02.13.99.999	Indisponibile	66	1852	568	PG	CITTA' DI CASTELLO		No	15/07/2015	ESPROPRIO	Valore acquisizione	2.608,74	0,00	REGIONE	
40832	ALTRI TERRENI NAC	1.2.2.02.13.99.999	Indisponibile	66	1846	305	PG	CITTA' DI CASTELLO		No	15/07/2015	ESPROPRIO	Valore acquisizione	1.132,24	0,00	REGIONE	
40833	ALTRI TERRENI NAC	1.2.2.02.13.99.999	Indisponibile	66	1847	322	PG	CITTA' DI CASTELLO		No	15/07/2015	ESPROPRIO	Valore acquisizione	1.195,35	0,00	REGIONE	
40834	ALTRI TERRENI NAC	1.2.2.02.13.99.999	Indisponibile	66	1848	113	PG	CITTA' DI CASTELLO		No	15/07/2015	ESPROPRIO	Valore acquisizione	419,48	0,00	REGIONE	
40835	ALTRI TERRENI NAC	1.2.2.02.13.99.999	Indisponibile	66	1845	920	PG	CITTA' DI CASTELLO		No	15/07/2015	ESPROPRIO	Valore acquisizione	15.880,97	0,00	REGIONE	
40836	ALTRI TERRENI NAC	1.2.2.02.13.99.999	Indisponibile	66	1850	1.703	PG	CITTA' DI CASTELLO		No	15/07/2015	ESPROPRIO	Valore acquisizione	29.397,06	0,00	REGIONE	
40837	ALTRI TERRENI NAC	1.2.2.02.13.99.999	Indisponibile	66	1835	669	PG	CITTA' DI CASTELLO		No	15/07/2015	ESPROPRIO	Valore acquisizione	5.204,99	0,00	REGIONE	
40838	ALTRI TERRENI NAC	1.2.2.02.13.99.999	Indisponibile	66	1794	119	PG	CITTA' DI CASTELLO		No	15/07/2015	ESPROPRIO	Valore acquisizione	333,04	0,00	REGIONE	
40839	ALTRI TERRENI NAC	1.2.2.02.13.99.999	Indisponibile	66	1797	81	PG	CITTA' DI CASTELLO		No	15/07/2015	ESPROPRIO	Valore acquisizione	226,68	0,00	REGIONE	
40840	ALTRI TERRENI NAC	1.2.2.02.13.99.999	Indisponibile	66	1800	39	PG	CITTA' DI CASTELLO		No	15/07/2015	ESPROPRIO	Valore acquisizione	109,15	0,00	REGIONE	

Sviluppamare S.p.A.

PATRIMONIO IMMOBILIARE REGIONE UMBRIA
 Prospetto Terreni al 31/12/2021

Numero di Matricola (da sistema informativo)	Classificazione secondo il piano dei conti dello Stato Patrimoniale in base al D.lgs. 118/2011 (Descrizione)	Classificazione secondo il piano dei conti dello Stato Patrimoniale in base al D.lgs. 118/2011 (Codice)	Classificazione ai sensi del codice civile (demaniale/affidatario/alt., indisponibile)	Foglio	Particella	Superficie mq	Provincia	Comune	Località	Bene soggetto ad ammortamento	Data di acquisizione	Modalità di acquisizione	Criterio di valutazione principale del D.lgs. 118/2011	Valore dell'immobile secondo il D.lgs. 118/2011 al 31/12/2021 (euro)	Valore dell'immobile secondo il D.lgs. 118/2011 al 31/12/2021 (euro)	Ente Gestore	Note
40642	ALTRI TERRENI NAC	1.2.2.02.13.99.999	Indisponibile	66	1804	453	PG	CITTA' DI CASTELLO		No	15/07/2015	ESPROPRIO	Valore acquisizione	1.274,29	1.274,29	REGIONE	
40643	ALTRI TERRENI NAC	1.2.2.02.13.99.999	Indisponibile	65	592	2.412	PG	CITTA' DI CASTELLO		No	15/07/2015	ESPROPRIO	Valore acquisizione	43.768,01	43.768,01	REGIONE	
40813	TERRENI AGRICOLI	1.2.2.02.13.01.001	Indisponibile	148	857	200	PG	CITTA' DI CASTELLO		No	30/03/1982	TRASFERIMENTO A TITOLO GRATUITO	Valore catastale	1,63	1,63	AGENZIA FORESTALE REGIONALE	FRAZIONAMENTO del 10/05/2015 - Deriva dalla p.lla 1303.
40914	TERRENI AGRICOLI	1.2.2.02.13.01.001	Indisponibile	148	1475	3.308	PG	CITTA' DI CASTELLO		No	30/03/1982	TRASFERIMENTO A TITOLO GRATUITO	Valore catastale	27,63	27,63	AGENZIA FORESTALE REGIONALE	FRAZIONAMENTO del 10/05/2015 - Deriva dalla p.lla 1303
40915	TERRENI AGRICOLI	1.2.2.02.13.01.001	Indisponibile	148	1478	1.177	PG	CITTA' DI CASTELLO		No	30/03/1982	TRASFERIMENTO A TITOLO GRATUITO	Valore catastale	9,75	9,75	AGENZIA FORESTALE REGIONALE	FRAZIONAMENTO del 10/05/2015 - Deriva dalla p.lla 1303.
40916	TERRENI AGRICOLI	1.2.2.02.13.01.001	Indisponibile	148	1477	2.935	PG	CITTA' DI CASTELLO		No	30/03/1982	TRASFERIMENTO A TITOLO GRATUITO	Valore catastale	24,38	24,38	AGENZIA FORESTALE REGIONALE	FRAZIONAMENTO del 10/05/2015 - Deriva dalla p.lla 1303.
40917	TERRENI AGRICOLI	1.2.2.02.13.01.001	Indisponibile	148	1479	6	PG	CITTA' DI CASTELLO		No	30/03/1982	TRASFERIMENTO A TITOLO GRATUITO	Valore catastale	1,63	1,63	AGENZIA FORESTALE REGIONALE	FRAZIONAMENTO del 10/05/2015 - Deriva dalla p.lla 1303.
41005	TERRENI AGRICOLI	1.2.2.02.13.01.001	Indisponibile	148	1482	374	PG	CITTA' DI CASTELLO		No	30/03/1982	TRASFERIMENTO A TITOLO GRATUITO	Valore catastale	40,63	40,63	AGENZIA FORESTALE REGIONALE	FRAZIONAMENTO del 10/05/2015 - Deriva dalla p.lla 536.
41006	TERRENI AGRICOLI	1.2.2.02.13.01.001	Indisponibile	148	1483	16	PG	CITTA' DI CASTELLO		No	30/03/1982	TRASFERIMENTO A TITOLO GRATUITO	Valore catastale	1,63	1,63	AGENZIA FORESTALE REGIONALE	FRAZIONAMENTO del 10/05/2015 - Deriva dalla p.lla 536.
40725	TERRENI AGRICOLI	1.2.2.02.13.01.001	Indisponibile	25	67	62.950	PG	CORCIANO	Monte Maibe	No	31/12/2015	ACQUISIZIONE	Valore acquisizione	20.059,92	20.059,92	AGENZIA FORESTALE REGIONALE	
40726	TERRENI AGRICOLI	1.2.2.02.13.01.001	Indisponibile	25	68	50.640	PG	CORCIANO	Monte Maibe	No	31/12/2015	ACQUISIZIONE	Valore acquisizione	16.137,16	16.137,16	AGENZIA FORESTALE REGIONALE	
40730	TERRENI AGRICOLI	1.2.2.02.13.01.001	Indisponibile	29	22	480	PG	CORCIANO	Monte Maibe	No	31/12/2015	ACQUISIZIONE	Valore acquisizione	152,96	152,96	AGENZIA FORESTALE REGIONALE	
40736	TERRENI AGRICOLI	1.2.2.02.13.01.001	Indisponibile	29	24	8.010	PG	CORCIANO	Monte Maibe	No	31/12/2015	ACQUISIZIONE	Valore acquisizione	2.552,50	2.552,50	AGENZIA FORESTALE REGIONALE	
40738	TERRENI AGRICOLI	1.2.2.02.13.01.001	Indisponibile	29	25	33.270	PG	CORCIANO	Monte Maibe	No	31/12/2015	ACQUISIZIONE	Valore acquisizione	10.601,96	10.601,96	AGENZIA FORESTALE REGIONALE	
40740	TERRENI EDIFICABILI	1.2.2.02.13.02.001	Indisponibile	30	1324	477.728	PG	CORCIANO	Monte Maibe	No	31/12/2015	ACQUISIZIONE	Valore acquisizione			AGENZIA FORESTALE REGIONALE	Revisi al 2018 è stato assegnata la nuova classificazione secondo il piano dei conti dello Stato Patrimoniale in base al D.lgs. 118/2011. La precedente classificazione era "TERRENI AGRICOLI" che nella sostanza nel 2020 in 1401-1402-1403
41510	TERRENI EDIFICABILI	1.2.2.02.13.02.001	Indisponibile	30	1491	399.980	PG	CORCIANO	Monte Maibe	No	31/12/2015	ACQUISIZIONE	Valore acquisizione	137.008,68	137.008,68	AGENZIA FORESTALE REGIONALE	Deriva dalla apprensione della particella 1324 in 1401-1402-1403 - Anno 2020
41511	TERRENI EDIFICABILI	1.2.2.02.13.02.001	Indisponibile	30	1492	55.748	PG	CORCIANO	Monte Maibe	No	31/12/2015	ACQUISIZIONE	Valore acquisizione	16.521,42	16.521,42	AGENZIA FORESTALE REGIONALE	Deriva dalla apprensione della particella 1324 in 1401-1402-1403 - Anno 2020
41512	TERRENI EDIFICABILI	1.2.2.02.13.02.001	Indisponibile	30	1493	25.000	PG	CORCIANO	Monte Maibe	No	31/12/2015	ACQUISIZIONE	Valore acquisizione	6.160,00	6.160,00	AGENZIA FORESTALE REGIONALE	Deriva dalla apprensione della particella 1324 in 1401-1402-1403 - Anno 2020
40742	TERRENI AGRICOLI	1.2.2.02.13.01.001	Indisponibile	30	19	24.580	PG	CORCIANO	Monte Maibe	No	31/12/2015	ACQUISIZIONE	Valore acquisizione	7.832,77	7.832,77	AGENZIA FORESTALE REGIONALE	
40745	TERRENI AGRICOLI	1.2.2.02.13.01.001	Indisponibile	30	20	4.590	PG	CORCIANO	Monte Maibe	No	31/12/2015	ACQUISIZIONE	Valore acquisizione	1.462,67	1.462,67	AGENZIA FORESTALE REGIONALE	
40747	TERRENI AGRICOLI	1.2.2.02.13.01.001	Indisponibile	30	23	1.840	PG	CORCIANO	Monte Maibe	No	31/12/2015	ACQUISIZIONE	Valore acquisizione	586,34	586,34	AGENZIA FORESTALE REGIONALE	

Sviluppamaria S.p.A.

PATRIMONIO IMMOBILIARE REGIONE UMBRIA
 Prospetto Terreni al 31/12/2021

Numero Matricola (da sistema informativo)	Classificazione secondo il piano dei conti dello Stato Patrimoniale in base al D.lgs. 118/2011 (Descrizione)	Classificazione secondo il piano dei conti dello Stato Patrimoniale in base al D.lgs. 118/2011 (Codice)	Classificazione ai sensi del codice civile (demaniale/edificabile/alt., indisponibile)	Foglio	Particella	Superficie mq	Provincia	Comune	Località	Bene soggetto ad ammortamento	Data di acquisizione	Modalità di acquisizione	Criterio di valutazione secondo principi del D.lgs. 118/2011	Valore dell'immobile secondo D.lgs. 118/2011 al 31/12/2021 (euro)	Valore dell'immobile secondo D.lgs. 118/2011 al 31/12/2020 (euro)	Differenziale al 31/12/2021 e al 31/12/2020	Ente Gestore	Note
40748	TERRENI AGRICOLI	1.2.2.02.13.01.001	Indisponibile	30	39	129.980	PG	CORCIANO	Monte Maibe	No	31/12/2015	ACQUISIZIONE	Valore acquisizione	41.413,61	0,00	0,00	AGENZIA FORESTALE REGIONALE	
40753	TERRENI AGRICOLI	1.2.2.02.13.01.001	Indisponibile	30	43	43.280	PG	CORCIANO	Monte Maibe	No	31/12/2015	ACQUISIZIONE	Valore acquisizione	13.791,79	0,00	0,00	AGENZIA FORESTALE REGIONALE	
40760	TERRENI EDIFICABILI	1.2.2.02.13.02.001	Indisponibile	30	125	12.570	PG	CORCIANO	Monte Maibe	No	31/12/2015	ACQUISIZIONE	Valore acquisizione	11.216,81	0,00	0,00	AGENZIA FORESTALE REGIONALE	Nota al 2018 è stato assegnato in servizio classificazione inespliciti piano dei conti dello Stato Patrimoniale in base al D.lgs. 118/2011. La precedente classificazione era "TERRENI AGRICOLI".
40763	TERRENI EDIFICABILI	1.2.2.02.13.02.001	Indisponibile	30	33	50.593	PG	CORCIANO	Monte Maibe	No	31/12/2015	ACQUISIZIONE	Valore acquisizione	22.887,70	0,00	0,00	AGENZIA FORESTALE REGIONALE	Nota al 2018 è stato assegnato in servizio classificazione inespliciti piano dei conti dello Stato Patrimoniale in base al D.lgs. 118/2011. La precedente classificazione era "TERRENI AGRICOLI".
40766	TERRENI AGRICOLI	1.2.2.02.13.01.001	Indisponibile	30	35	3.310	PG	CORCIANO	Monte Maibe	No	31/12/2015	ACQUISIZIONE	Valore acquisizione	2.684,46	0,00	0,00	AGENZIA FORESTALE REGIONALE	
40769	TERRENI AGRICOLI	1.2.2.02.13.01.001	Indisponibile	30	385	980	PG	CORCIANO	Monte Maibe	No	31/12/2015	ACQUISIZIONE	Valore acquisizione	323,60	0,00	0,00	AGENZIA FORESTALE REGIONALE	
40774	TERRENI AGRICOLI	1.2.2.02.13.01.001	Indisponibile	30	387	230	PG	CORCIANO	Monte Maibe	No	31/12/2015	ACQUISIZIONE	Valore acquisizione	73,29	0,00	0,00	AGENZIA FORESTALE REGIONALE	
40776	TERRENI AGRICOLI	1.2.2.02.13.01.001	Indisponibile	30	388	50	PG	CORCIANO	Monte Maibe	No	31/12/2015	ACQUISIZIONE	Valore acquisizione	15,93	0,00	0,00	AGENZIA FORESTALE REGIONALE	
40778	TERRENI AGRICOLI	1.2.2.02.13.01.001	Indisponibile	30	389	1.140	PG	CORCIANO	Monte Maibe	No	31/12/2015	ACQUISIZIONE	Valore acquisizione	452,20	0,00	0,00	AGENZIA FORESTALE REGIONALE	
40780	TERRENI AGRICOLI	1.2.2.02.13.01.001	Indisponibile	30	400	2.050	PG	CORCIANO	Monte Maibe	No	31/12/2015	ACQUISIZIONE	Valore acquisizione	653,26	0,00	0,00	AGENZIA FORESTALE REGIONALE	
40782	TERRENI EDIFICABILI	1.2.2.02.13.02.001	Indisponibile	30	447	16.590	PG	CORCIANO	Monte Maibe	No	31/12/2015	ACQUISIZIONE	Valore acquisizione	22.577,90	0,00	0,00	AGENZIA FORESTALE REGIONALE	Nota al 2018 è stato assegnato in servizio classificazione inespliciti piano dei conti dello Stato Patrimoniale in base al D.lgs. 118/2011. La precedente classificazione era "TERRENI AGRICOLI".
40785	TERRENI AGRICOLI	1.2.2.02.13.01.001	Indisponibile	16	115	6.220	PG	CORCIANO	Monte Maibe	No	31/12/2015	ACQUISIZIONE	Valore acquisizione	1.982,09	0,00	0,00	AGENZIA FORESTALE REGIONALE	
40788	TERRENI AGRICOLI	1.2.2.02.13.01.001	Indisponibile	22	25	693,290	PG	CORCIANO	Monte Maibe	No	31/12/2015	ACQUISIZIONE	Valore acquisizione	220.926,77	0,00	0,00	AGENZIA FORESTALE REGIONALE	
40790	TERRENI AGRICOLI	1.2.2.02.13.01.001	Indisponibile	22	26	156,280	PG	CORCIANO	Monte Maibe	No	31/12/2015	ACQUISIZIONE	Valore acquisizione	49.800,86	0,00	0,00	AGENZIA FORESTALE REGIONALE	
40784	TERRENI AGRICOLI	1.2.2.02.13.01.001	Indisponibile	22	3	257,970	PG	CORCIANO	Monte Maibe	No	31/12/2015	ACQUISIZIONE	Valore acquisizione	82.205,83	0,00	0,00	AGENZIA FORESTALE REGIONALE	
40799	TERRENI AGRICOLI	1.2.2.02.13.01.001	Indisponibile	22	85	43.120	PG	CORCIANO	Monte Maibe	No	31/12/2015	ACQUISIZIONE	Valore acquisizione	13.740,80	0,00	0,00	AGENZIA FORESTALE REGIONALE	
40804	TERRENI AGRICOLI	1.2.2.02.13.01.001	Indisponibile	22	88	1.180	PG	CORCIANO	Monte Maibe	No	31/12/2015	ACQUISIZIONE	Valore acquisizione	376,02	0,00	0,00	AGENZIA FORESTALE REGIONALE	
40807	TERRENI AGRICOLI	1.2.2.02.13.01.001	Indisponibile	22	89	370	PG	CORCIANO	Monte Maibe	No	31/12/2015	ACQUISIZIONE	Valore acquisizione	117,91	0,00	0,00	AGENZIA FORESTALE REGIONALE	
40810	TERRENI AGRICOLI	1.2.2.02.13.01.001	Indisponibile	17	39	104,960	PG	CORCIANO	Monte Maibe	No	31/12/2015	ACQUISIZIONE	Valore acquisizione	33.447,00	0,00	0,00	AGENZIA FORESTALE REGIONALE	
40813	TERRENI AGRICOLI	1.2.2.02.13.01.001	Indisponibile	17	45	671,368	PG	CORCIANO	Monte Maibe	No	31/12/2015	ACQUISIZIONE	Valore acquisizione	213.941,01	0,00	0,00	AGENZIA FORESTALE REGIONALE	
40816	TERRENI AGRICOLI	1.2.2.02.13.01.001	Indisponibile	18	16	483,200	PG	CORCIANO	Monte Maibe	No	31/12/2015	ACQUISIZIONE	Valore acquisizione	153.975,59	0,00	0,00	AGENZIA FORESTALE REGIONALE	

Sviluppamaria S.p.A.

PATRIMONIO IMMOBILIARE REGIONE UMBRIA
Prospetto Terreni al 31/12/2021

Numero Matricola (da sistema informativo)	Classificazione secondo il piano dei conti dello Stato Patrimoniale in base al D.lgs. 118/2011 (Descrizione)	Classificazione secondo il piano dei conti dello Stato Patrimoniale in base al D.lgs. 118/2011 (Codice)	Classificazione ai sensi del codice civile (demaniale/affidato/loc., indisponibile)	Foglio	Particella	Superficie mq	Provincia	Comune	Località	Bene soggetto ad ammortamento	Data di acquisizione	Modalità di acquisizione	Criterio di valutazione secondo principi del D.lgs. 118/2011	Valore dell'immobile secondo D.lgs. 118/2011 al 31/12/2021 (euro)	Valore dell'immobile secondo D.lgs. 118/2011 al 31/12/2020 (euro)	Differenziale in % (Differenziale in €)	Ente Gestore	Note
40818	TERRENI AGRICOLI	1.2.2.02.13.01.001	Indisponibile	19	17	240,430	PG	CORCIANO	Monte Maibe	No	31/12/2015	ACQUISIZIONE	Valore acquisizione	76.616,46	76.616,46	0,00	AGENZIA FORESTALE REGIONALE	
40821	TERRENI AGRICOLI	1.2.2.02.13.01.001	Indisponibile	16	104	59,980	PG	CORCIANO	Monte Maibe	No	31/12/2015	ACQUISIZIONE	Valore acquisizione	18.986,02	18.986,02	0,00	AGENZIA FORESTALE REGIONALE	
40823	TERRENI AGRICOLI	1.2.2.02.13.01.001	Indisponibile	16	105	10,980	PG	CORCIANO	Monte Maibe	No	31/12/2015	ACQUISIZIONE	Valore acquisizione	3.498,93	3.498,93	0,00	AGENZIA FORESTALE REGIONALE	
40826	TERRENI AGRICOLI	1.2.2.02.13.01.001	Indisponibile	16	111	300,600	PG	CORCIANO	Monte Maibe	No	31/12/2015	ACQUISIZIONE	Valore acquisizione	95.790,49	95.790,49	0,00	AGENZIA FORESTALE REGIONALE	
40830	TERRENI AGRICOLI	1.2.2.02.13.01.001	Indisponibile	16	112	6,220	PG	CORCIANO	Monte Maibe	No	31/12/2015	ACQUISIZIONE	Valore acquisizione	1.982,09	1.982,09	0,00	AGENZIA FORESTALE REGIONALE	
40706	TERRENI AGRICOLI	1.2.2.02.13.01.001	Indisponibile	23	6	1,330	PG	DERUTA		No	31/12/2015	ACQUISIZIONE	Valore acquisizione	463,72	463,72	0,00	AGENZIA FORESTALE REGIONALE	
40707	TERRENI AGRICOLI	1.2.2.02.13.01.001	Indisponibile	23	72	132,460	PG	DERUTA		No	31/12/2015	ACQUISIZIONE	Valore acquisizione	46.184,07	46.184,07	0,00	AGENZIA FORESTALE REGIONALE	
40711	TERRENI AGRICOLI	1.2.2.02.13.01.001	Indisponibile	28	3	83,610	PG	DERUTA		No	31/12/2015	ACQUISIZIONE	Valore acquisizione	20.151,82	20.151,82	0,00	AGENZIA FORESTALE REGIONALE	
40714	TERRENI AGRICOLI	1.2.2.02.13.01.001	Indisponibile	28	83	77,575	PG	DERUTA		No	31/12/2015	ACQUISIZIONE	Valore acquisizione	27.047,63	27.047,63	0,00	AGENZIA FORESTALE REGIONALE	
40717	TERRENI AGRICOLI	1.2.2.02.13.01.001	Indisponibile	28	87	26,020	PG	DERUTA		No	31/12/2015	ACQUISIZIONE	Valore acquisizione	9.072,24	9.072,24	0,00	AGENZIA FORESTALE REGIONALE	
41446	TERRENI AGRICOLI	1.2.2.02.13.01.001	Indisponibile	28	526	367,257	PG	DERUTA		No	31/12/2015	ACQUISIZIONE	Valore acquisizione	128.049,40	128.049,40	0,00	AGENZIA FORESTALE REGIONALE	Deriva dalla soppressione del par.1a.53 in 526 - 527 - 528 - 529
41447	TERRENI AGRICOLI	1.2.2.02.13.01.001	Indisponibile	28	527	579	PG	DERUTA		No	31/12/2015	ACQUISIZIONE	Valore acquisizione	201,87	201,87	0,00	AGENZIA FORESTALE REGIONALE	Deriva dalla soppressione del par.1a.53 in 526 - 527 - 528 - 529
41448	TERRENI AGRICOLI	1.2.2.02.13.01.001	Indisponibile	28	528	9	PG	DERUTA		No	31/12/2015	ACQUISIZIONE	Valore acquisizione	3,14	3,14	0,00	AGENZIA FORESTALE REGIONALE	Deriva dalla soppressione del par.1a.53 in 526 - 527 - 528 - 529
41449	TERRENI AGRICOLI	1.2.2.02.13.01.001	Indisponibile	28	529	35	PG	DERUTA		No	31/12/2015	ACQUISIZIONE	Valore acquisizione	12,21	12,21	0,00	AGENZIA FORESTALE REGIONALE	Deriva dalla soppressione del par.1a.53 in 526 - 527 - 528 - 529
41450	TERRENI AGRICOLI	1.2.2.02.13.01.001	Indisponibile	29	541	66,126	PG	DERUTA		No	31/12/2015	ACQUISIZIONE	Valore acquisizione	22.707,11	22.707,11	0,00	AGENZIA FORESTALE REGIONALE	Deriva dalla soppressione del par.1a.56 in 541 - 542 - 543 - 544 - 545 - 546
41451	TERRENI AGRICOLI	1.2.2.02.13.01.001	Indisponibile	29	542	1,087	PG	DERUTA		No	31/12/2015	ACQUISIZIONE	Valore acquisizione	378,93	378,93	0,00	AGENZIA FORESTALE REGIONALE	Deriva dalla soppressione del par.1a.56 in 541 - 542 - 543 - 544 - 545 - 546
41452	TERRENI AGRICOLI	1.2.2.02.13.01.001	Indisponibile	29	543	3,103	PG	DERUTA		No	31/12/2015	ACQUISIZIONE	Valore acquisizione	1.081,70	1.081,70	0,00	AGENZIA FORESTALE REGIONALE	Deriva dalla soppressione del par.1a.56 in 541 - 542 - 543 - 544 - 545 - 546
41453	TERRENI AGRICOLI	1.2.2.02.13.01.001	Indisponibile	29	544	89	PG	DERUTA		No	31/12/2015	ACQUISIZIONE	Valore acquisizione	30,68	30,68	0,00	AGENZIA FORESTALE REGIONALE	Deriva dalla soppressione del par.1a.56 in 541 - 542 - 543 - 544 - 545 - 546
41454	TERRENI AGRICOLI	1.2.2.02.13.01.001	Indisponibile	29	545	1,077	PG	DERUTA		No	31/12/2015	ACQUISIZIONE	Valore acquisizione	384,52	384,52	0,00	AGENZIA FORESTALE REGIONALE	Deriva dalla soppressione del par.1a.56 in 541 - 542 - 543 - 544 - 545 - 546
41455	TERRENI AGRICOLI	1.2.2.02.13.01.001	Indisponibile	29	546	814	PG	DERUTA		No	31/12/2015	ACQUISIZIONE	Valore acquisizione	284,16	284,16	0,00	AGENZIA FORESTALE REGIONALE	Deriva dalla soppressione del par.1a.56 in 541 - 542 - 543 - 544 - 545 - 546
40721	TERRENI AGRICOLI	1.2.2.02.13.01.001	Indisponibile	29	520	477,449	PG	DERUTA		No	31/12/2015	ACQUISIZIONE	Valore acquisizione	168.469,42	168.469,42	0,00	AGENZIA FORESTALE REGIONALE	

Sviluppameta S.p.A.

PATRIMONIO IMMOBILIARE REGIONE UMBRIA
 Prospetto Terreni al 31/12/2021

Numero di Matricola (da sistema informativo)	Classificazione secondo il piano dei conti dello Stato Patrimoniale in base al D.lgs. 118/2011 (Descrizione)	Classificazione secondo il piano dei conti dello Stato Patrimoniale in base al D.lgs. 118/2011 (Codice)	Classificazione ai sensi del codice civile (demaniale/affidato/loc., indisponibile)	Foglio	Particella	Superficie mq	Provincia	Comune	Località	Bene soggetto ad ammortamento	Data di acquisizione	Modalità di acquisizione	Criterio di valutazione secondo il D.lgs. 118/2011 al 31/12/2021 (euro)	Valore dell'immobile secondo il D.lgs. 118/2011 al 31/12/2021 (euro)	Differenza (+, -) al 31/12/2021 (euro)	Ente Gestore	Note
40722	TERRENI AGRICOLI	1.2.2.02.13.01.001	Indisponibile	35	6	284.570	PG	DERUTA		No	31/12/2015	ACQUISIZIONE	Valore acquisizione	99.219,40	0,00	AGENZIA FORESTALE REGIONALE	
40723	TERRENI AGRICOLI	1.2.2.02.13.01.001	Indisponibile	35	7	17.040	PG	DERUTA		No	31/12/2015	ACQUISIZIONE	Valore acquisizione	5.941,24	0,00	AGENZIA FORESTALE REGIONALE	
37105	TERRENI AGRICOLI	1.2.2.02.13.01.001	Indisponibile	42	14	212.350	TR	FICILLE		No	10/07/1975	TRASFERIMENTO A TITOLO GRATUITO	Valore catastale	17.821,38	0,00	AGENZIA FORESTALE REGIONALE	
37107	TERRENI AGRICOLI	1.2.2.02.13.01.001	Indisponibile	42	17	2.600	TR	FICILLE		No	10/07/1975	TRASFERIMENTO A TITOLO GRATUITO	Valore catastale	482,38	0,00	AGENZIA FORESTALE REGIONALE	
37108	TERRENI AGRICOLI	1.2.2.02.13.01.001	Indisponibile	42	18	25.600	TR	FICILLE		No	10/07/1975	TRASFERIMENTO A TITOLO GRATUITO	Valore catastale	17.070,63	0,00	AGENZIA FORESTALE REGIONALE	
37109	TERRENI AGRICOLI	1.2.2.02.13.01.001	Indisponibile	42	20	47.280	TR	FICILLE		No	10/07/1975	TRASFERIMENTO A TITOLO GRATUITO	Valore catastale	1.982,50	0,00	AGENZIA FORESTALE REGIONALE	
40168	TERRENI AGRICOLI	1.2.2.02.13.01.001	Indisponibile	42	59	25.989	TR	FICILLE		No	10/07/1975	TRASFERIMENTO A TITOLO GRATUITO	Valore catastale	13.086,13	0,00	AGENZIA FORESTALE REGIONALE	
27971	TERRENI AGRICOLI	1.2.2.02.13.01.001	Indisponibile	31	45	931.775	PG	FOUGNO		No	11/12/1988	ACQUISIZIONE	Valore acquisizione	55.729,80	0,00	REGIONE	
27972	TERRENI AGRICOLI	1.2.2.02.13.01.001	Indisponibile	31	502	795	PG	FOUGNO		No	11/12/1988	ACQUISIZIONE	Valore acquisizione	47,55	0,00	REGIONE	
27973	TERRENI AGRICOLI	1.2.2.02.13.01.001	Indisponibile	116	46	2.673	PG	FOUGNO		No	16/09/1991	ACQUISIZIONE	Valore acquisizione	2.192,88	0,00	REGIONE	
27974	TERRENI AGRICOLI	1.2.2.02.13.01.001	Indisponibile	116	286	10.080	PG	FOUGNO		No	16/09/1991	ACQUISIZIONE	Valore acquisizione	8.269,45	0,00	REGIONE	
27975	TERRENI AGRICOLI	1.2.2.02.13.01.001	Indisponibile	116	287	511	PG	FOUGNO		No	16/09/1991	ACQUISIZIONE	Valore acquisizione	419,22	0,00	REGIONE	
27976	TERRENI AGRICOLI	1.2.2.02.13.01.001	Indisponibile	116	288	125	PG	FOUGNO		No	16/09/1991	ACQUISIZIONE	Valore acquisizione	102,55	0,00	REGIONE	
27977	TERRENI AGRICOLI	1.2.2.02.13.01.001	Indisponibile	116	289	51	PG	FOUGNO		No	16/09/1991	ACQUISIZIONE	Valore acquisizione	41,84	0,00	REGIONE	
27978	TERRENI AGRICOLI	1.2.2.02.13.01.001	Indisponibile	116	290	1.733	PG	FOUGNO		No	16/09/1991	ACQUISIZIONE	Valore acquisizione	1.421,72	0,00	REGIONE	
27979	TERRENI AGRICOLI	1.2.2.02.13.01.001	Indisponibile	116	291	1.453	PG	FOUGNO		No	16/09/1991	ACQUISIZIONE	Valore acquisizione	1.192,01	0,00	REGIONE	
27980	TERRENI AGRICOLI	1.2.2.02.13.01.001	Indisponibile	116	592	63	PG	FOUGNO		No	16/09/1991	ACQUISIZIONE	Valore acquisizione	51,68	0,00	REGIONE	
27984	TERRENI AGRICOLI	1.2.2.02.13.01.001	Indisponibile	117	4024	16.372	PG	FOUGNO		No	27/01/2003	ACQUISIZIONE	Valore acquisizione	217.963,16	0,00	REGIONE	
27985	TERRENI AGRICOLI	1.2.2.02.13.01.001	Indisponibile	117	4143	22.729	PG	FOUGNO		No	27/01/2003	ACQUISIZIONE	Valore acquisizione	289.654,10	0,00	REGIONE	
27987	TERRENI AGRICOLI	1.2.2.02.13.01.001	Indisponibile	117	4141	10.533	PG	FOUGNO		No	27/01/2003	ACQUISIZIONE	Valore acquisizione	124.962,22	0,00	REGIONE	
27988	TERRENI AGRICOLI	1.2.2.02.13.01.001	Indisponibile	119	559	199	PG	FOUGNO		No	16/09/1991	ACQUISIZIONE	Valore acquisizione	57,04	0,00	REGIONE	

Sviluppamaria S.p.A.

PATRIMONIO IMMOBILIARE REGIONE UMBRIA
Prospetto Terreni al 31/12/2021

Numero Matricola (da sistema informativo)	Classificazione secondo il piano dei conti dello Stato Patrimoniale in base al D.lgs. 118/2011 (Descrizione)	Classificazione secondo il piano dei conti dello Stato Patrimoniale in base al D.lgs. 118/2011 (Codice)	Classificazione ai sensi del codice civile (demaniale/affidatario/fin., indisponibile)	Foglio	Particella	Superficie mq	Provincia	Comune	Località	Bene soggetto ad ammortamento	Data di acquisizione	Modalità di acquisizione	Criterio di valutazione secondo principi del D.lgs. 118/2011	Valore dell'immobile secondo D.lgs. 118/2011 al 31/12/2021 (euro)	Valore dell'immobile secondo D.lgs. 118/2011 al 31/12/2020 (euro)	Differenziale (+, -) al 31/12/2021 al 31/12/2020	Ente Gestore	Note
27989	TERRENI AGRICOLI	1.2.2.02.13.01.001	Indisponibile	224	502	23	PG	FOUGNO		No	26/11/1997	ACQUISIZIONE	Valore catastale	17,88	17,88	0,00	REGIONE	Il valore del bene è stato determinato con il criterio Valore Catastrale in quanto non è concesso il valore di acquisizione.
27990	TERRENI AGRICOLI	1.2.2.02.13.01.001	Indisponibile	224	504	297	PG	FOUGNO		No	26/11/1997	ACQUISIZIONE	Valore catastale	388,13	388,13	0,00	REGIONE	Il valore del bene è stato determinato con il criterio Valore Catastrale in quanto non è concesso il valore di acquisizione.
27991	TERRENI AGRICOLI	1.2.2.02.13.01.001	Indisponibile	224	506	258	PG	FOUGNO		No	26/11/1997	ACQUISIZIONE	Valore catastale	183,38	183,38	0,00	REGIONE	Il valore del bene è stato determinato con il criterio Valore Catastrale in quanto non è concesso il valore di acquisizione.
27992	TERRENI AGRICOLI	1.2.2.02.13.01.001	Indisponibile	224	508	463	PG	FOUGNO		No	26/11/1997	ACQUISIZIONE	Valore catastale	622,38	622,38	0,00	REGIONE	Il valore del bene è stato determinato con il criterio Valore Catastrale in quanto non è concesso il valore di acquisizione.
27993	TERRENI AGRICOLI	1.2.2.02.13.01.001	Indisponibile	250	68	260	PG	FOUGNO		No	25/05/1996	ACQUISIZIONE	Valore acquisizione	15,55	15,55	0,00	VUS - VALLE UMBRA SERVIZI S.p.A.	Il valore è stato determinato applicando il valore del R.C. delle particelle libere serviti senza coibente. IMCUI FPDD
27994	TERRENI AGRICOLI	1.2.2.02.13.01.001	Indisponibile	117	3725	2.050	PG	FOUGNO		No	22/09/2011	PERMUTA	Valore acquisizione	9.687,86	9.687,86	0,00	REGIONE	Il valore in quello indicato nell'atto di permuta in Regione Umbra e Comune di F. Fogno
27995	TERRENI AGRICOLI	1.2.2.02.13.01.001	Indisponibile	117	3727	45	PG	FOUGNO		No	22/09/2011	PERMUTA	Valore acquisizione	212,22	212,22	0,00	REGIONE	Il valore in quello indicato nell'atto di permuta in Regione Umbra e Comune di F. Fogno
27996	TERRENI AGRICOLI	1.2.2.02.13.01.001	Indisponibile	117	3728	360	PG	FOUGNO		No	22/09/2011	PERMUTA	Valore acquisizione	1.697,77	1.697,77	0,00	REGIONE	Il valore in quello indicato nell'atto di permuta in Regione Umbra e Comune di F. Fogno
27997	TERRENI AGRICOLI	1.2.2.02.13.01.001	Indisponibile	117	3732	425	PG	FOUGNO		No	22/09/2011	PERMUTA	Valore acquisizione	2.004,31	2.004,31	0,00	REGIONE	Il valore in quello indicato nell'atto di permuta in Regione Umbra e Comune di F. Fogno
27998	TERRENI AGRICOLI	1.2.2.02.13.01.001	Indisponibile	117	3736	935	PG	FOUGNO		No	22/09/2011	PERMUTA	Valore acquisizione	4.409,49	4.409,49	0,00	REGIONE	Il valore in quello indicato nell'atto di permuta in Regione Umbra e Comune di F. Fogno
27999	TERRENI AGRICOLI	1.2.2.02.13.01.001	Indisponibile	117	3741	325	PG	FOUGNO		No	22/09/2011	PERMUTA	Valore acquisizione	1.532,71	1.532,71	0,00	REGIONE	Il valore in quello indicato nell'atto di permuta in Regione Umbra e Comune di F. Fogno
41028	TERRENI EDIFICABILI	1.2.2.02.13.02.001	Indisponibile	250	430	9.875	PG	FOUGNO	Casavecchie	No	25/05/1996	ACQUISIZIONE	Valore catastale	246.177,75	246.177,75	0,00	VUS - VALLE UMBRA SERVIZI S.p.A.	Con atto del 08/09/2011, n. 78700 in Regione Umbra (atto di superficie) è stato trasferito a favore della S.p.A. ARBENTE ITALIA S.p.A. il valore terreno edificabile con il numero di matricola 41028, con area catastale di mq. 9.875, con un valore catastale di euro 432, come concesso sia per la superficie che per il valore della particella 430.
29715	TERRENI AGRICOLI	1.2.2.02.13.01.001	Indisponibile	17	18	800	PG	GUBBIO		No	10/07/1975	TRASFERIMENTO A TITOLO GRATUITO	Valore catastale	53,63	53,63	0,00	AGENZIA FORESTALE REGIONALE	
29716	TERRENI AGRICOLI	1.2.2.02.13.01.001	Indisponibile	17	22	17.180	PG	GUBBIO		No	10/07/1975	TRASFERIMENTO A TITOLO GRATUITO	Valore catastale	4.939,38	4.939,38	0,00	AGENZIA FORESTALE REGIONALE	
29717	TERRENI AGRICOLI	1.2.2.02.13.01.001	Indisponibile	17	23	19.470	PG	GUBBIO		No	10/07/1975	TRASFERIMENTO A TITOLO GRATUITO	Valore catastale	1.306,50	1.306,50	0,00	AGENZIA FORESTALE REGIONALE	
29718	TERRENI AGRICOLI	1.2.2.02.13.01.001	Indisponibile	17	24	9.070	PG	GUBBIO		No	10/07/1975	TRASFERIMENTO A TITOLO GRATUITO	Valore catastale	609,38	609,38	0,00	AGENZIA FORESTALE REGIONALE	
29719	TERRENI AGRICOLI	1.2.2.02.13.01.001	Indisponibile	17	25	1.120	PG	GUBBIO		No	10/07/1975	TRASFERIMENTO A TITOLO GRATUITO	Valore catastale	74,75	74,75	0,00	AGENZIA FORESTALE REGIONALE	
29720	TERRENI AGRICOLI	1.2.2.02.13.01.001	Indisponibile	17	30	12.690	PG	GUBBIO		No	10/07/1975	TRASFERIMENTO A TITOLO GRATUITO	Valore catastale	1.064,38	1.064,38	0,00	AGENZIA FORESTALE REGIONALE	
29721	TERRENI AGRICOLI	1.2.2.02.13.01.001	Indisponibile	17	33	7.780	PG	GUBBIO		No	10/07/1975	TRASFERIMENTO A TITOLO GRATUITO	Valore catastale	914,88	914,88	0,00	AGENZIA FORESTALE REGIONALE	
29722	TERRENI AGRICOLI	1.2.2.02.13.01.001	Indisponibile	17	34	15.720	PG	GUBBIO		No	10/07/1975	TRASFERIMENTO A TITOLO GRATUITO	Valore catastale	1.054,63	1.054,63	0,00	AGENZIA FORESTALE REGIONALE	
29723	TERRENI AGRICOLI	1.2.2.02.13.01.001	Indisponibile	17	35	7.000	PG	GUBBIO		No	10/07/1975	TRASFERIMENTO A TITOLO GRATUITO	Valore catastale	588,25	588,25	0,00	AGENZIA FORESTALE REGIONALE	

Sviluppamaria S.p.A.

PATRIMONIO IMMOBILIARE REGIONE UMBRIA
 Prospetto Terreni al 31/12/2021

Numero di catasto (da sistema informativo)	Classificazione secondo il piano dei conti dello Stato Patrimoniale in base al D.lgs. 118/2011 (Descrizione)	Classificazione secondo il piano dei conti dello Stato Patrimoniale in base al D.lgs. 118/2011 (Codice)	Classificazione ai sensi del codice civile (demaniale/affidato/alt., indisponibile)	Foglio	Particella	Superficie mq	Provincia	Comune	Località	Bene soggetto ad ammortamento	Data di acquisizione	Modalità di acquisizione	Criterio di valutazione secondo principi del D.lgs. 118/2011	Valore dell'immobile secondo il D.lgs. 118/2011 al 31/12/2021 (euro)	Valore dell'immobile secondo il D.lgs. 118/2011 al 31/12/2020 (euro)	Differenziale al 31/12/2021 al 31/12/2020 (euro)	Ente Gestore	Note
29724	TERRENI AGRICOLI	1.2.2.02.13.01.001	Indisponibile	17	36	1.720	PG	GUBBIO		No	10/07/1975	TRASFERIMENTO A TITOLO GRATUITO	Valore catastale	432,25	432,25	0,00	AGENZIA FORESTALE REGIONALE	
29725	TERRENI AGRICOLI	1.2.2.02.13.01.001	Indisponibile	17	37	1.860	PG	GUBBIO		No	10/07/1975	TRASFERIMENTO A TITOLO GRATUITO	Valore catastale	156,00	156,00	0,00	AGENZIA FORESTALE REGIONALE	
29726	TERRENI AGRICOLI	1.2.2.02.13.01.001	Indisponibile	17	45	42.240	PG	GUBBIO		No	10/07/1975	TRASFERIMENTO A TITOLO GRATUITO	Valore catastale	9.561,50	9.561,50	0,00	AGENZIA FORESTALE REGIONALE	
29727	TERRENI AGRICOLI	1.2.2.02.13.01.001	Indisponibile	17	46	31.730	PG	GUBBIO		No	10/07/1975	TRASFERIMENTO A TITOLO GRATUITO	Valore catastale	2.663,38	2.663,38	0,00	AGENZIA FORESTALE REGIONALE	
29728	TERRENI AGRICOLI	1.2.2.02.13.01.001	Indisponibile	17	47	21.730	PG	GUBBIO		No	10/07/1975	TRASFERIMENTO A TITOLO GRATUITO	Valore catastale	1.823,25	1.823,25	0,00	AGENZIA FORESTALE REGIONALE	
29729	TERRENI AGRICOLI	1.2.2.02.13.01.001	Indisponibile	17	49	6.810	PG	GUBBIO		No	10/07/1975	TRASFERIMENTO A TITOLO GRATUITO	Valore catastale	572,00	572,00	0,00	AGENZIA FORESTALE REGIONALE	
29730	TERRENI AGRICOLI	1.2.2.02.13.01.001	Indisponibile	17	51	4.210	PG	GUBBIO		No	10/07/1975	TRASFERIMENTO A TITOLO GRATUITO	Valore catastale	105,63	105,63	0,00	AGENZIA FORESTALE REGIONALE	
29731	TERRENI AGRICOLI	1.2.2.02.13.01.001	Indisponibile	17	52	4.010	PG	GUBBIO		No	10/07/1975	TRASFERIMENTO A TITOLO GRATUITO	Valore catastale	134,88	134,88	0,00	AGENZIA FORESTALE REGIONALE	
29732	TERRENI AGRICOLI	1.2.2.02.13.01.001	Indisponibile	17	53	6.370	PG	GUBBIO		No	10/07/1975	TRASFERIMENTO A TITOLO GRATUITO	Valore catastale	160,88	160,88	0,00	AGENZIA FORESTALE REGIONALE	
29733	TERRENI AGRICOLI	1.2.2.02.13.01.001	Indisponibile	17	54	16.970	PG	GUBBIO		No	10/07/1975	TRASFERIMENTO A TITOLO GRATUITO	Valore catastale	427,38	427,38	0,00	AGENZIA FORESTALE REGIONALE	
29734	TERRENI AGRICOLI	1.2.2.02.13.01.001	Indisponibile	17	55	1.880	PG	GUBBIO		No	10/07/1975	TRASFERIMENTO A TITOLO GRATUITO	Valore catastale	47,13	47,13	0,00	AGENZIA FORESTALE REGIONALE	
29735	TERRENI AGRICOLI	1.2.2.02.13.01.001	Indisponibile	17	56	2.130	PG	GUBBIO		No	10/07/1975	TRASFERIMENTO A TITOLO GRATUITO	Valore catastale	143,00	143,00	0,00	AGENZIA FORESTALE REGIONALE	
29736	TERRENI AGRICOLI	1.2.2.02.13.01.001	Indisponibile	17	57	1.050	PG	GUBBIO		No	10/07/1975	TRASFERIMENTO A TITOLO GRATUITO	Valore catastale	89,38	89,38	0,00	AGENZIA FORESTALE REGIONALE	
29737	TERRENI AGRICOLI	1.2.2.02.13.01.001	Indisponibile	17	59	26.140	PG	GUBBIO		No	10/07/1975	TRASFERIMENTO A TITOLO GRATUITO	Valore catastale	6.581,25	6.581,25	0,00	AGENZIA FORESTALE REGIONALE	
29738	TERRENI AGRICOLI	1.2.2.02.13.01.001	Indisponibile	17	65	1.480	PG	GUBBIO		No	10/07/1975	TRASFERIMENTO A TITOLO GRATUITO	Valore catastale	169,00	169,00	0,00	AGENZIA FORESTALE REGIONALE	
29739	TERRENI AGRICOLI	1.2.2.02.13.01.001	Indisponibile	17	66	14.690	PG	GUBBIO		No	10/07/1975	TRASFERIMENTO A TITOLO GRATUITO	Valore catastale	3.040,38	3.040,38	0,00	AGENZIA FORESTALE REGIONALE	
29740	TERRENI AGRICOLI	1.2.2.02.13.01.001	Indisponibile	17	67	3.610	PG	GUBBIO		No	10/07/1975	TRASFERIMENTO A TITOLO GRATUITO	Valore catastale	242,13	242,13	0,00	AGENZIA FORESTALE REGIONALE	
29741	TERRENI AGRICOLI	1.2.2.02.13.01.001	Indisponibile	17	68	960	PG	GUBBIO		No	10/07/1975	TRASFERIMENTO A TITOLO GRATUITO	Valore catastale	65,00	65,00	0,00	AGENZIA FORESTALE REGIONALE	
29742	TERRENI AGRICOLI	1.2.2.02.13.01.001	Indisponibile	17	69	16.540	PG	GUBBIO		No	10/07/1975	TRASFERIMENTO A TITOLO GRATUITO	Valore catastale	1.108,88	1.109,88	0,00	AGENZIA FORESTALE REGIONALE	
29743	TERRENI AGRICOLI	1.2.2.02.13.01.001	Indisponibile	17	75	12.060	PG	GUBBIO		No	10/07/1975	TRASFERIMENTO A TITOLO GRATUITO	Valore catastale	809,25	809,25	0,00	AGENZIA FORESTALE REGIONALE	
29744	TERRENI AGRICOLI	1.2.2.02.13.01.001	Indisponibile	17	76	1.300	PG	GUBBIO		No	10/07/1975	TRASFERIMENTO A TITOLO GRATUITO	Valore catastale	87,75	87,75	0,00	AGENZIA FORESTALE REGIONALE	

Sviluppamaria S.p.A.

PATRIMONIO IMMOBILIARE REGIONE UMBRIA
Prospecto Terreni al 31/12/2021

Numero Matricola (da sistema informativo)	Classificazione secondo il piano dei conti dello Stato Patrimoniale in base al D.lgs. 118/2011 (Descrizione)	Classificazione secondo il piano dei conti dello Stato Patrimoniale in base al D.lgs. 118/2011 (Codice)	Classificazione ai sensi del codice civile (demaniale/affondata/iva, indisponibile)	Foglio	Particella	Superficie mq	Provincia	Comune	Località	Bene soggetto ad ammortamento	Data di acquisizione	Modalità di acquisizione	Criterio di valutazione secondo i principi del D.lgs. 118/2011	Valore dell'immobile secondo il D.lgs. 118/2011 al 31/12/2021 (euro)	Valore dell'immobile secondo il D.lgs. 118/2011 al 31/12/2020 (euro)	Differenza (+, -) al 31/12/2021 (euro)	Ente Gestore	Note
29745	TERRENI AGRICOLI	1.2.2.02.13.01.001	Indisponibile	17	78	8.150	PG	GUBBIO		No	10/07/1975	TRASFERIMENTO A TITOLO GRATUITO	Valore catastale	2.052,38	2.052,38	0,00	AGENZIA FORESTALE REGIONALE	
29746	TERRENI AGRICOLI	1.2.2.02.13.01.001	Indisponibile	17	79	11.620	PG	GUBBIO		No	10/07/1975	TRASFERIMENTO A TITOLO GRATUITO	Valore catastale	2.858,38	2.858,38	0,00	AGENZIA FORESTALE REGIONALE	
29747	TERRENI AGRICOLI	1.2.2.02.13.01.001	Indisponibile	17	80	6.480	PG	GUBBIO		No	10/07/1975	TRASFERIMENTO A TITOLO GRATUITO	Valore catastale	435,50	435,50	0,00	AGENZIA FORESTALE REGIONALE	
29748	TERRENI AGRICOLI	1.2.2.02.13.01.001	Indisponibile	17	81	20.430	PG	GUBBIO		No	10/07/1975	TRASFERIMENTO A TITOLO GRATUITO	Valore catastale	1.371,50	1.371,50	0,00	AGENZIA FORESTALE REGIONALE	
29749	TERRENI AGRICOLI	1.2.2.02.13.01.001	Indisponibile	17	82	16.350	PG	GUBBIO		No	10/07/1975	TRASFERIMENTO A TITOLO GRATUITO	Valore catastale	3.914,63	3.914,63	0,00	AGENZIA FORESTALE REGIONALE	
29750	TERRENI AGRICOLI	1.2.2.02.13.01.001	Indisponibile	17	85	2.220	PG	GUBBIO		No	10/07/1975	TRASFERIMENTO A TITOLO GRATUITO	Valore catastale	274,63	274,63	0,00	AGENZIA FORESTALE REGIONALE	Valore catastale anno 2020.
29751	TERRENI AGRICOLI	1.2.2.02.13.01.001	Indisponibile	17	93	1.150	PG	GUBBIO		No	10/07/1975	TRASFERIMENTO A TITOLO GRATUITO	Valore catastale	39,00	39,00	0,00	AGENZIA FORESTALE REGIONALE	
29752	TERRENI AGRICOLI	1.2.2.02.13.01.001	Indisponibile	18	33	1.640	PG	GUBBIO		No	10/07/1975	TRASFERIMENTO A TITOLO GRATUITO	Valore catastale	138,13	138,13	0,00	AGENZIA FORESTALE REGIONALE	
29753	TERRENI AGRICOLI	1.2.2.02.13.01.001	Indisponibile	18	34	54.230	PG	GUBBIO		No	10/07/1975	TRASFERIMENTO A TITOLO GRATUITO	Valore catastale	12.395,50	12.395,50	0,00	AGENZIA FORESTALE REGIONALE	
29754	TERRENI AGRICOLI	1.2.2.02.13.01.001	Indisponibile	18	35	480	PG	GUBBIO		No	10/07/1975	TRASFERIMENTO A TITOLO GRATUITO	Valore catastale	120,25	120,25	0,00	AGENZIA FORESTALE REGIONALE	
29755	TERRENI AGRICOLI	1.2.2.02.13.01.001	Indisponibile	18	41	1.910	PG	GUBBIO		No	10/07/1975	TRASFERIMENTO A TITOLO GRATUITO	Valore catastale	160,88	160,88	0,00	AGENZIA FORESTALE REGIONALE	
29756	TERRENI AGRICOLI	1.2.2.02.13.01.001	Indisponibile	18	42	810	PG	GUBBIO		No	10/07/1975	TRASFERIMENTO A TITOLO GRATUITO	Valore catastale	53,63	53,63	0,00	AGENZIA FORESTALE REGIONALE	
29757	TERRENI AGRICOLI	1.2.2.02.13.01.001	Indisponibile	18	43	1.050	PG	GUBBIO		No	10/07/1975	TRASFERIMENTO A TITOLO GRATUITO	Valore catastale	69,88	69,88	0,00	AGENZIA FORESTALE REGIONALE	
29758	TERRENI AGRICOLI	1.2.2.02.13.01.001	Indisponibile	18	46	2.020	PG	GUBBIO		No	10/07/1975	TRASFERIMENTO A TITOLO GRATUITO	Valore catastale	134,88	134,88	0,00	AGENZIA FORESTALE REGIONALE	
29759	TERRENI AGRICOLI	1.2.2.02.13.01.001	Indisponibile	18	48	5.730	PG	GUBBIO		No	10/07/1975	TRASFERIMENTO A TITOLO GRATUITO	Valore catastale	1.443,00	1.443,00	0,00	AGENZIA FORESTALE REGIONALE	
29760	TERRENI AGRICOLI	1.2.2.02.13.01.001	Indisponibile	18	50	1.980	PG	GUBBIO		No	10/07/1975	TRASFERIMENTO A TITOLO GRATUITO	Valore catastale	133,25	133,25	0,00	AGENZIA FORESTALE REGIONALE	
29761	TERRENI AGRICOLI	1.2.2.02.13.01.001	Indisponibile	18	51	20.490	PG	GUBBIO		No	10/07/1975	TRASFERIMENTO A TITOLO GRATUITO	Valore catastale	4.299,75	4.299,75	0,00	AGENZIA FORESTALE REGIONALE	
29762	TERRENI AGRICOLI	1.2.2.02.13.01.001	Indisponibile	18	52	900	PG	GUBBIO		No	10/07/1975	TRASFERIMENTO A TITOLO GRATUITO	Valore catastale	188,50	188,50	0,00	AGENZIA FORESTALE REGIONALE	
29763	TERRENI AGRICOLI	1.2.2.02.13.01.001	Indisponibile	18	53	13.490	PG	GUBBIO		No	10/07/1975	TRASFERIMENTO A TITOLO GRATUITO	Valore catastale	905,13	905,13	0,00	AGENZIA FORESTALE REGIONALE	
29764	TERRENI AGRICOLI	1.2.2.02.13.01.001	Indisponibile	18	54	11.080	PG	GUBBIO		No	10/07/1975	TRASFERIMENTO A TITOLO GRATUITO	Valore catastale	2.790,13	2.790,13	0,00	AGENZIA FORESTALE REGIONALE	
29765	TERRENI AGRICOLI	1.2.2.02.13.01.001	Indisponibile	18	59	2.440	PG	GUBBIO		No	10/07/1975	TRASFERIMENTO A TITOLO GRATUITO	Valore catastale	164,13	164,13	0,00	AGENZIA FORESTALE REGIONALE	

Sviluppamaria S.p.A.

PATRIMONIO IMMOBILIARE REGIONE UMBRIA
 Prospetto Terreni al 31/12/2021

Numero di sistema informativo	Classificazione secondo il piano dei conti dello Stato Patrimoniale in base al D.lgs. 118/2011 (Descrizione)	Classificazione secondo il piano dei conti dello Stato Patrimoniale in base al D.lgs. 118/2011 (Codice)	Classificazione ai sensi del codice civile (demaniale/affondata/iva, indisponibile)	Foglio	Particella	Superficie mq	Provincia	Comune	Località	Bene soggetto ad ammortamento	Data di acquisizione	Modalità di acquisizione	Criterio di valutazione secondo principi del D.lgs. 118/2011	Valore dell'immobile al 31/12/2021 (euro)	Valore dell'immobile al 31/12/2020 (euro)	Differenza (+, -) al 31/12/2021 al 31/12/2020 (euro)	Ente Gestore	Note
29766	TERRENI AGRICOLI	1.2.2.02.13.01.001	Indisponibile	18	63	3.830	PG	GUBBIO		No	10/07/1975	TRASFERIMENTO A TITOLO GRATUITO	Valore catastale	256,75	256,75	0,00	AGENZIA FORESTALE REGIONALE	
29767	TERRENI AGRICOLI	1.2.2.02.13.01.001	Indisponibile	18	64	23.810	PG	GUBBIO		No	10/07/1975	TRASFERIMENTO A TITOLO GRATUITO	Valore catastale	5.994,63	5.994,63	0,00	AGENZIA FORESTALE REGIONALE	
29768	TERRENI AGRICOLI	1.2.2.02.13.01.001	Indisponibile	18	65	9.830	PG	GUBBIO		No	10/07/1975	TRASFERIMENTO A TITOLO GRATUITO	Valore catastale	826,50	826,50	0,00	AGENZIA FORESTALE REGIONALE	
29769	TERRENI AGRICOLI	1.2.2.02.13.01.001	Indisponibile	18	67	2.090	PG	GUBBIO		No	10/07/1975	TRASFERIMENTO A TITOLO GRATUITO	Valore catastale	139,75	139,75	0,00	AGENZIA FORESTALE REGIONALE	
29770	TERRENI AGRICOLI	1.2.2.02.13.01.001	Indisponibile	18	68	7.960	PG	GUBBIO		No	10/07/1975	TRASFERIMENTO A TITOLO GRATUITO	Valore catastale	1.596,00	1.596,00	0,00	AGENZIA FORESTALE REGIONALE	
29771	TERRENI AGRICOLI	1.2.2.02.13.01.001	Indisponibile	18	69	190	PG	GUBBIO		No	10/07/1975	TRASFERIMENTO A TITOLO GRATUITO	Valore catastale	16,25	16,25	0,00	AGENZIA FORESTALE REGIONALE	
29772	TERRENI AGRICOLI	1.2.2.02.13.01.001	Indisponibile	18	70	520	PG	GUBBIO		No	10/07/1975	TRASFERIMENTO A TITOLO GRATUITO	Valore catastale	34,13	34,13	0,00	AGENZIA FORESTALE REGIONALE	
29773	TERRENI AGRICOLI	1.2.2.02.13.01.001	Indisponibile	18	77	12.480	PG	GUBBIO		No	10/07/1975	TRASFERIMENTO A TITOLO GRATUITO	Valore catastale	419,25	419,25	0,00	AGENZIA FORESTALE REGIONALE	
29774	TERRENI AGRICOLI	1.2.2.02.13.01.001	Indisponibile	18	78	9.660	PG	GUBBIO		No	10/07/1975	TRASFERIMENTO A TITOLO GRATUITO	Valore catastale	650,00	650,00	0,00	AGENZIA FORESTALE REGIONALE	
29775	TERRENI AGRICOLI	1.2.2.02.13.01.001	Indisponibile	18	81	2.400	PG	GUBBIO		No	10/07/1975	TRASFERIMENTO A TITOLO GRATUITO	Valore catastale	604,50	604,50	0,00	AGENZIA FORESTALE REGIONALE	
29776	TERRENI AGRICOLI	1.2.2.02.13.01.001	Indisponibile	18	85	170	PG	GUBBIO		No	10/07/1975	TRASFERIMENTO A TITOLO GRATUITO	Valore catastale	6,50	6,50	0,00	AGENZIA FORESTALE REGIONALE	
29777	TERRENI AGRICOLI	1.2.2.02.13.01.001	Indisponibile	23	1	470	PG	GUBBIO		No	10/07/1975	TRASFERIMENTO A TITOLO GRATUITO	Valore catastale	3,25	3,25	0,00	AGENZIA FORESTALE REGIONALE	
29778	TERRENI AGRICOLI	1.2.2.02.13.01.001	Indisponibile	23	20	520	PG	GUBBIO		No	10/07/1975	TRASFERIMENTO A TITOLO GRATUITO	Valore catastale	4,88	4,88	0,00	AGENZIA FORESTALE REGIONALE	
29779	TERRENI AGRICOLI	1.2.2.02.13.01.001	Indisponibile	23	21	400	PG	GUBBIO		No	10/07/1975	TRASFERIMENTO A TITOLO GRATUITO	Valore catastale	13,00	13,00	0,00	AGENZIA FORESTALE REGIONALE	
29780	TERRENI AGRICOLI	1.2.2.02.13.01.001	Indisponibile	23	22	400	PG	GUBBIO		No	10/07/1975	TRASFERIMENTO A TITOLO GRATUITO	Valore catastale	3,25	3,25	0,00	AGENZIA FORESTALE REGIONALE	
29781	TERRENI AGRICOLI	1.2.2.02.13.01.001	Indisponibile	23	23	580	PG	GUBBIO		No	10/07/1975	TRASFERIMENTO A TITOLO GRATUITO	Valore catastale	14,63	14,63	0,00	AGENZIA FORESTALE REGIONALE	
29782	TERRENI AGRICOLI	1.2.2.02.13.01.001	Indisponibile	23	24	2.560	PG	GUBBIO		No	10/07/1975	TRASFERIMENTO A TITOLO GRATUITO	Valore catastale	21,13	21,13	0,00	AGENZIA FORESTALE REGIONALE	
29783	TERRENI AGRICOLI	1.2.2.02.13.01.001	Indisponibile	23	25	9.290	PG	GUBBIO		No	10/07/1975	TRASFERIMENTO A TITOLO GRATUITO	Valore catastale	312,00	312,00	0,00	AGENZIA FORESTALE REGIONALE	
29784	TERRENI AGRICOLI	1.2.2.02.13.01.001	Indisponibile	23	39	5.760	PG	GUBBIO		No	10/07/1975	TRASFERIMENTO A TITOLO GRATUITO	Valore catastale	146,25	146,25	0,00	AGENZIA FORESTALE REGIONALE	
29785	TERRENI AGRICOLI	1.2.2.02.13.01.001	Indisponibile	23	40	13.480	PG	GUBBIO		No	10/07/1975	TRASFERIMENTO A TITOLO GRATUITO	Valore catastale	113,75	113,75	0,00	AGENZIA FORESTALE REGIONALE	
29786	TERRENI AGRICOLI	1.2.2.02.13.01.001	Indisponibile	23	41	3.140	PG	GUBBIO		No	10/07/1975	TRASFERIMENTO A TITOLO GRATUITO	Valore catastale	26,00	26,00	0,00	AGENZIA FORESTALE REGIONALE	

Sviluppameta S.p.A.

PATRIMONIO IMMOBILIARE REGIONE UMBRIA
 Prospetto Terreni al 31/12/2021

Numero di catasto (da sistema informativo)	Classificazione secondo il piano dei conti dello Stato Patrimoniale in base al D.lgs. 118/2011 (Descrizione)	Classificazione secondo il piano dei conti dello Stato Patrimoniale in base al D.lgs. 118/2011 (Codice)	Classificazione ai sensi del codice civile (demaniale/affidatario/alt., indisponibile)	Foglio	Particella	Superficie mq	Provincia	Comune	Località	Bene soggetto ad ammortamento	Data di acquisizione	Modalità di acquisizione	Criterio di valutazione secondo principi del D.lgs. 118/2011	Valore dell'immobile secondo il D.lgs. 118/2021 al 31/12/2021 (euro)	Valore dell'immobile secondo il D.lgs. 118/2011 al 31/12/2020 (euro)	Differenza (+, -) al 31/12/2021 al 31/12/2020 (euro)	Ente Gestore	Note
29787	TERRENI AGRICOLI	1.2.2.02.13.01.001	Indisponibile	23	42	4.040	PG	GUBBIO		No	10/07/1975	TRASFERIMENTO A TITOLO GRATUITO	Valore catastale	134,88	134,88	0,00	AGENZIA FORESTALE REGIONALE	
29788	TERRENI AGRICOLI	1.2.2.02.13.01.001	Indisponibile	23	43	3.710	PG	GUBBIO		No	10/07/1975	TRASFERIMENTO A TITOLO GRATUITO	Valore catastale	30,88	30,88	0,00	AGENZIA FORESTALE REGIONALE	
29789	TERRENI AGRICOLI	1.2.2.02.13.01.001	Indisponibile	23	51	6.810	PG	GUBBIO		No	10/07/1975	TRASFERIMENTO A TITOLO GRATUITO	Valore catastale	1.714,38	1.714,38	0,00	AGENZIA FORESTALE REGIONALE	
29790	TERRENI AGRICOLI	1.2.2.02.13.01.001	Indisponibile	23	52	6.010	PG	GUBBIO		No	10/07/1975	TRASFERIMENTO A TITOLO GRATUITO	Valore catastale	1.512,88	1.512,88	0,00	AGENZIA FORESTALE REGIONALE	
29791	TERRENI AGRICOLI	1.2.2.02.13.01.001	Indisponibile	23	60	1.800	PG	GUBBIO		No	10/07/1975	TRASFERIMENTO A TITOLO GRATUITO	Valore catastale	211,25	211,25	0,00	AGENZIA FORESTALE REGIONALE	
29792	TERRENI AGRICOLI	1.2.2.02.13.01.001	Indisponibile	23	61	510	PG	GUBBIO		No	10/07/1975	TRASFERIMENTO A TITOLO GRATUITO	Valore catastale	13,00	13,00	0,00	AGENZIA FORESTALE REGIONALE	
29793	TERRENI AGRICOLI	1.2.2.02.13.01.001	Indisponibile	23	62	220	PG	GUBBIO		No	10/07/1975	TRASFERIMENTO A TITOLO GRATUITO	Valore catastale	14,63	14,63	0,00	AGENZIA FORESTALE REGIONALE	
29794	TERRENI AGRICOLI	1.2.2.02.13.01.001	Indisponibile	23	63	42.250	PG	GUBBIO		No	10/07/1975	TRASFERIMENTO A TITOLO GRATUITO	Valore catastale	10.679,50	10.679,50	0,00	AGENZIA FORESTALE REGIONALE	
29795	TERRENI AGRICOLI	1.2.2.02.13.01.001	Indisponibile	23	64	4.660	PG	GUBBIO		No	10/07/1975	TRASFERIMENTO A TITOLO GRATUITO	Valore catastale	383,25	383,25	0,00	AGENZIA FORESTALE REGIONALE	
29796	TERRENI AGRICOLI	1.2.2.02.13.01.001	Indisponibile	23	65	17.020	PG	GUBBIO		No	10/07/1975	TRASFERIMENTO A TITOLO GRATUITO	Valore catastale	1.428,38	1.428,38	0,00	AGENZIA FORESTALE REGIONALE	
29797	TERRENI AGRICOLI	1.2.2.02.13.01.001	Indisponibile	23	66	135.610	PG	GUBBIO		No	10/07/1975	TRASFERIMENTO A TITOLO GRATUITO	Valore catastale	4.551,63	4.551,63	0,00	AGENZIA FORESTALE REGIONALE	
29798	TERRENI AGRICOLI	1.2.2.02.13.01.001	Indisponibile	23	67	21.200	PG	GUBBIO		No	10/07/1975	TRASFERIMENTO A TITOLO GRATUITO	Valore catastale	5.338,13	5.338,13	0,00	AGENZIA FORESTALE REGIONALE	
29799	TERRENI AGRICOLI	1.2.2.02.13.01.001	Indisponibile	23	68	5.750	PG	GUBBIO		No	10/07/1975	TRASFERIMENTO A TITOLO GRATUITO	Valore catastale	1.447,88	1.447,88	0,00	AGENZIA FORESTALE REGIONALE	
29800	TERRENI AGRICOLI	1.2.2.02.13.01.001	Indisponibile	23	71	16	PG	GUBBIO		No	10/07/1975	TRASFERIMENTO A TITOLO GRATUITO	Valore catastale	3,25	3,25	0,00	AGENZIA FORESTALE REGIONALE	
29801	TERRENI AGRICOLI	1.2.2.02.13.01.001	Indisponibile	23	87	8.280	PG	GUBBIO		No	10/07/1975	TRASFERIMENTO A TITOLO GRATUITO	Valore catastale	973,38	973,38	0,00	AGENZIA FORESTALE REGIONALE	
29802	TERRENI AGRICOLI	1.2.2.02.13.01.001	Indisponibile	23	88	20	PG	GUBBIO		No	10/07/1975	TRASFERIMENTO A TITOLO GRATUITO	Valore catastale	1,63	1,63	0,00	AGENZIA FORESTALE REGIONALE	
29803	TERRENI AGRICOLI	1.2.2.02.13.01.001	Indisponibile	23	89	990	PG	GUBBIO		No	10/07/1975	TRASFERIMENTO A TITOLO GRATUITO	Valore catastale	32,50	32,50	0,00	AGENZIA FORESTALE REGIONALE	
29804	TERRENI AGRICOLI	1.2.2.02.13.01.001	Indisponibile	23	90	5.190	PG	GUBBIO		No	10/07/1975	TRASFERIMENTO A TITOLO GRATUITO	Valore catastale	1.306,50	1.306,50	0,00	AGENZIA FORESTALE REGIONALE	
29805	TERRENI AGRICOLI	1.2.2.02.13.01.001	Indisponibile	23	91	42.410	PG	GUBBIO		No	10/07/1975	TRASFERIMENTO A TITOLO GRATUITO	Valore catastale	10.677,88	10.677,88	0,00	AGENZIA FORESTALE REGIONALE	
29806	TERRENI AGRICOLI	1.2.2.02.13.01.001	Indisponibile	23	93	940	PG	GUBBIO		No	10/07/1975	TRASFERIMENTO A TITOLO GRATUITO	Valore catastale	30,88	30,88	0,00	AGENZIA FORESTALE REGIONALE	
29807	TERRENI AGRICOLI	1.2.2.02.13.01.001	Indisponibile	23	94	4.800	PG	GUBBIO		No	10/07/1975	TRASFERIMENTO A TITOLO GRATUITO	Valore catastale	403,00	403,00	0,00	AGENZIA FORESTALE REGIONALE	

Sviluppamaria S.p.A.

PATRIMONIO IMMOBILIARE REGIONE UMBRIA
 Prospetto Terreni al 31/12/2021

Numero Matricola (da sistema informativo)	Classificazione secondo il piano dei conti dello Stato Patrimoniale in base al D.lgs. 118/2011 (Descrizione)	Classificazione secondo il piano dei conti dello Stato Patrimoniale in base al D.lgs. 118/2011 (Codice)	Classificazione ai sensi del codice civile (demaniale/affidatario/alt., indisponibile)	Foglio	Particella	Superficie mq	Provincia	Comune	Località	Bene soggetto ad ammortamento	Data di acquisizione	Modalità di acquisizione	Criterio di valutazione secondo principi del D.lgs. 118/2011	Valore dell'immobile secondo D.lgs. 118/2011 al 31/12/2021 (euro)	Differenza (+/-) tra il 2020 e il 2021	Ente Gestore	Note
29809	TERRENI AGRICOLI	1.2.2.02.13.01.001	Indisponibile	23	95	480	PG	GUBBIO		No	10/07/1975	TRASFERIMENTO A TITOLO GRATUITO	Valore catastale	16,25	0,00	AGENZIA FORESTALE REGIONALE	
29809	TERRENI AGRICOLI	1.2.2.02.13.01.001	Indisponibile	23	96	750	PG	GUBBIO		No	10/07/1975	TRASFERIMENTO A TITOLO GRATUITO	Valore catastale	24,38	0,00	AGENZIA FORESTALE REGIONALE	
29810	TERRENI AGRICOLI	1.2.2.02.13.01.001	Indisponibile	23	97	7.680	PG	GUBBIO		No	10/07/1975	TRASFERIMENTO A TITOLO GRATUITO	Valore catastale	1.928,88	0,00	AGENZIA FORESTALE REGIONALE	
29811	TERRENI AGRICOLI	1.2.2.02.13.01.001	Indisponibile	23	98	34.460	PG	GUBBIO		No	10/07/1975	TRASFERIMENTO A TITOLO GRATUITO	Valore catastale	3.181,75	0,00	AGENZIA FORESTALE REGIONALE	
29812	TERRENI AGRICOLI	1.2.2.02.13.01.001	Indisponibile	23	99	3.010	PG	GUBBIO		No	10/07/1975	TRASFERIMENTO A TITOLO GRATUITO	Valore catastale	277,88	0,00	AGENZIA FORESTALE REGIONALE	
29813	TERRENI AGRICOLI	1.2.2.02.13.01.001	Indisponibile	23	100	760	PG	GUBBIO		No	10/07/1975	TRASFERIMENTO A TITOLO GRATUITO	Valore catastale	159,25	0,00	AGENZIA FORESTALE REGIONALE	
29814	TERRENI AGRICOLI	1.2.2.02.13.01.001	Indisponibile	23	101	8.520	PG	GUBBIO		No	10/07/1975	TRASFERIMENTO A TITOLO GRATUITO	Valore catastale	1.787,50	0,00	AGENZIA FORESTALE REGIONALE	
29815	TERRENI AGRICOLI	1.2.2.02.13.01.001	Indisponibile	23	102	720	PG	GUBBIO		No	10/07/1975	TRASFERIMENTO A TITOLO GRATUITO	Valore catastale	151,13	0,00	AGENZIA FORESTALE REGIONALE	
29816	TERRENI AGRICOLI	1.2.2.02.13.01.001	Indisponibile	23	103	14.020	PG	GUBBIO		No	10/07/1975	TRASFERIMENTO A TITOLO GRATUITO	Valore catastale	940,88	0,00	AGENZIA FORESTALE REGIONALE	
29817	TERRENI AGRICOLI	1.2.2.02.13.01.001	Indisponibile	23	104	33.720	PG	GUBBIO		No	10/07/1975	TRASFERIMENTO A TITOLO GRATUITO	Valore catastale	2.283,63	0,00	AGENZIA FORESTALE REGIONALE	
29818	TERRENI AGRICOLI	1.2.2.02.13.01.001	Indisponibile	23	105	1.310	PG	GUBBIO		No	10/07/1975	TRASFERIMENTO A TITOLO GRATUITO	Valore catastale	274,63	0,00	AGENZIA FORESTALE REGIONALE	
29819	TERRENI AGRICOLI	1.2.2.02.13.01.001	Indisponibile	23	106	40	PG	GUBBIO		No	10/07/1975	TRASFERIMENTO A TITOLO GRATUITO	Valore catastale	8,13	0,00	AGENZIA FORESTALE REGIONALE	
29820	TERRENI AGRICOLI	1.2.2.02.13.01.001	Indisponibile	23	112	2.470	PG	GUBBIO		No	10/07/1975	TRASFERIMENTO A TITOLO GRATUITO	Valore catastale	165,75	0,00	AGENZIA FORESTALE REGIONALE	
29821	TERRENI AGRICOLI	1.2.2.02.13.01.001	Indisponibile	23	113	4.410	PG	GUBBIO		No	10/07/1975	TRASFERIMENTO A TITOLO GRATUITO	Valore catastale	285,75	0,00	AGENZIA FORESTALE REGIONALE	
29822	TERRENI AGRICOLI	1.2.2.02.13.01.001	Indisponibile	23	114	2.200	PG	GUBBIO		No	10/07/1975	TRASFERIMENTO A TITOLO GRATUITO	Valore catastale	147,88	0,00	AGENZIA FORESTALE REGIONALE	
29823	TERRENI AGRICOLI	1.2.2.02.13.01.001	Indisponibile	23	115	1.880	PG	GUBBIO		No	10/07/1975	TRASFERIMENTO A TITOLO GRATUITO	Valore catastale	125,13	0,00	AGENZIA FORESTALE REGIONALE	
29824	TERRENI AGRICOLI	1.2.2.02.13.01.001	Indisponibile	23	116	16.600	PG	GUBBIO		No	10/07/1975	TRASFERIMENTO A TITOLO GRATUITO	Valore catastale	1.114,75	0,00	AGENZIA FORESTALE REGIONALE	
29825	TERRENI AGRICOLI	1.2.2.02.13.01.001	Indisponibile	23	117	8.720	PG	GUBBIO		No	10/07/1975	TRASFERIMENTO A TITOLO GRATUITO	Valore catastale	1.831,38	0,00	AGENZIA FORESTALE REGIONALE	
29826	TERRENI AGRICOLI	1.2.2.02.13.01.001	Indisponibile	23	118	1.930	PG	GUBBIO		No	10/07/1975	TRASFERIMENTO A TITOLO GRATUITO	Valore catastale	178,18	0,00	AGENZIA FORESTALE REGIONALE	
29827	TERRENI AGRICOLI	1.2.2.02.13.01.001	Indisponibile	23	119	1.270	PG	GUBBIO		No	10/07/1975	TRASFERIMENTO A TITOLO GRATUITO	Valore catastale	286,50	0,00	AGENZIA FORESTALE REGIONALE	
29828	TERRENI AGRICOLI	1.2.2.02.13.01.001	Indisponibile	23	120	8.660	PG	GUBBIO		No	10/07/1975	TRASFERIMENTO A TITOLO GRATUITO	Valore catastale	799,50	0,00	AGENZIA FORESTALE REGIONALE	

In valore e stato osservato agli atti del D. Lgs. n. 118/2011 art. 10, comma 1, lett. a) e b) e art. 11, comma 1, lett. a) e b).

Sviluppamaria S.p.A.

PATRIMONIO IMMOBILIARE REGIONE UMBRIA
 Prospetto Terreni al 31/12/2021

Numero Matricola (da sistema informativo)	Classificazione secondo il piano dei conti dello Stato Patrimoniale in base al D.lgs. 118/2011 (Descrizione)	Classificazione secondo il piano dei conti dello Stato Patrimoniale in base al D.lgs. 118/2011 (Codice)	Classificazione ai sensi del codice civile (demaniale/affidatario/alt., indisponibile)	Foglio	Particella	Superficie mq	Provincia	Comune	Località	Bene soggetto ad ammortamento	Data di acquisizione	Modalità di acquisizione	Criterio di valutazione secondo principi del D.lgs. 118/2011	Valore dell'immobile secondo il D.lgs. 118/2011 al 31/12/2021 (euro)	Differenza (+, -) al 31/12/2021 (euro)	Ente Gestore	Note
29829	TERRENI AGRICOLI	1.2.2.02.13.01.001	Indisponibile	23	121	2.900	PG	GUBBIO		No	10/07/1975	TRASFERIMENTO A TITOLO GRATUITO	Valore catastale	288,13	0,00	AGENZIA FORESTALE REGIONALE	
29830	TERRENI AGRICOLI	1.2.2.02.13.01.001	Indisponibile	23	122	9.820	PG	GUBBIO		No	10/07/1975	TRASFERIMENTO A TITOLO GRATUITO	Valore catastale	906,75	0,00	AGENZIA FORESTALE REGIONALE	
29831	TERRENI AGRICOLI	1.2.2.02.13.01.001	Indisponibile	23	123	900	PG	GUBBIO		No	10/07/1975	TRASFERIMENTO A TITOLO GRATUITO	Valore catastale	82,88	0,00	AGENZIA FORESTALE REGIONALE	
29832	TERRENI AGRICOLI	1.2.2.02.13.01.001	Indisponibile	23	131	9.560	PG	GUBBIO		No	10/07/1975	TRASFERIMENTO A TITOLO GRATUITO	Valore catastale	641,88	0,00	AGENZIA FORESTALE REGIONALE	
29833	TERRENI AGRICOLI	1.2.2.02.13.01.001	Indisponibile	23	132	1.000	PG	GUBBIO		No	10/07/1975	TRASFERIMENTO A TITOLO GRATUITO	Valore catastale	120,25	0,00	AGENZIA FORESTALE REGIONALE	
29834	TERRENI AGRICOLI	1.2.2.02.13.01.001	Indisponibile	23	133	3.280	PG	GUBBIO		No	10/07/1975	TRASFERIMENTO A TITOLO GRATUITO	Valore catastale	385,13	0,00	AGENZIA FORESTALE REGIONALE	
29835	TERRENI AGRICOLI	1.2.2.02.13.01.001	Indisponibile	23	134	3.470	PG	GUBBIO		No	10/07/1975	TRASFERIMENTO A TITOLO GRATUITO	Valore catastale	407,88	0,00	AGENZIA FORESTALE REGIONALE	
29836	TERRENI AGRICOLI	1.2.2.02.13.01.001	Indisponibile	23	135	8.700	PG	GUBBIO		No	10/07/1975	TRASFERIMENTO A TITOLO GRATUITO	Valore catastale	892,75	0,00	AGENZIA FORESTALE REGIONALE	
29837	TERRENI AGRICOLI	1.2.2.02.13.01.001	Indisponibile	23	136	700	PG	GUBBIO		No	10/07/1975	TRASFERIMENTO A TITOLO GRATUITO	Valore catastale	65,00	0,00	AGENZIA FORESTALE REGIONALE	
29838	TERRENI AGRICOLI	1.2.2.02.13.01.001	Indisponibile	23	137	5.460	PG	GUBBIO		No	10/07/1975	TRASFERIMENTO A TITOLO GRATUITO	Valore catastale	593,75	0,00	AGENZIA FORESTALE REGIONALE	
29839	TERRENI AGRICOLI	1.2.2.02.13.01.001	Indisponibile	23	139	6.280	PG	GUBBIO		No	10/07/1975	TRASFERIMENTO A TITOLO GRATUITO	Valore catastale	580,13	0,00	AGENZIA FORESTALE REGIONALE	
29840	TERRENI AGRICOLI	1.2.2.02.13.01.001	Indisponibile	23	140	3.500	PG	GUBBIO		No	10/07/1975	TRASFERIMENTO A TITOLO GRATUITO	Valore catastale	323,38	0,00	AGENZIA FORESTALE REGIONALE	
29841	TERRENI AGRICOLI	1.2.2.02.13.01.001	Indisponibile	23	149	1.700	PG	GUBBIO		No	10/07/1975	TRASFERIMENTO A TITOLO GRATUITO	Valore catastale	113,75	0,00	AGENZIA FORESTALE REGIONALE	
29842	TERRENI AGRICOLI	1.2.2.02.13.01.001	Indisponibile	23	150	11.270	PG	GUBBIO		No	10/07/1975	TRASFERIMENTO A TITOLO GRATUITO	Valore catastale	757,25	0,00	AGENZIA FORESTALE REGIONALE	
29843	TERRENI AGRICOLI	1.2.2.02.13.01.001	Indisponibile	23	151	2.470	PG	GUBBIO		No	10/07/1975	TRASFERIMENTO A TITOLO GRATUITO	Valore catastale	165,75	0,00	AGENZIA FORESTALE REGIONALE	
29844	TERRENI AGRICOLI	1.2.2.02.13.01.001	Indisponibile	23	152	400	PG	GUBBIO		No	10/07/1975	TRASFERIMENTO A TITOLO GRATUITO	Valore catastale	27,63	0,00	AGENZIA FORESTALE REGIONALE	
29845	TERRENI AGRICOLI	1.2.2.02.13.01.001	Indisponibile	23	153	610	PG	GUBBIO		No	10/07/1975	TRASFERIMENTO A TITOLO GRATUITO	Valore catastale	71,50	0,00	AGENZIA FORESTALE REGIONALE	
29846	TERRENI AGRICOLI	1.2.2.02.13.01.001	Indisponibile	23	154	230	PG	GUBBIO		No	10/07/1975	TRASFERIMENTO A TITOLO GRATUITO	Valore catastale	16,25	0,00	AGENZIA FORESTALE REGIONALE	
29847	TERRENI AGRICOLI	1.2.2.02.13.01.001	Indisponibile	23	155	74.780	PG	GUBBIO		No	10/07/1975	TRASFERIMENTO A TITOLO GRATUITO	Valore catastale	5.021,25	0,00	AGENZIA FORESTALE REGIONALE	
29848	TERRENI AGRICOLI	1.2.2.02.13.01.001	Indisponibile	23	156	500	PG	GUBBIO		No	10/07/1975	TRASFERIMENTO A TITOLO GRATUITO	Valore catastale	34,13	0,00	AGENZIA FORESTALE REGIONALE	
29849	TERRENI AGRICOLI	1.2.2.02.13.01.001	Indisponibile	23	157	1.320	PG	GUBBIO		No	10/07/1975	TRASFERIMENTO A TITOLO GRATUITO	Valore catastale	88,63	0,00	AGENZIA FORESTALE REGIONALE	Il valore è stato determinato applicando il valore dell'ICI (dati catastali Immobile annessi) stessa comune: B03C03CEDU0

Sviluppamaria S.p.A.

PATRIMONIO IMMOBILIARE REGIONE UMBRIA
 Prospetto Terreni al 31/12/2021

Numero Matricola (da sistema informativo)	Classificazione secondo il piano dei conti dello Stato Patrimoniale in base al D.lgs. 118/2011 (Descrizione)	Classificazione secondo il piano dei conti dello Stato Patrimoniale in base al D.lgs. 118/2011 (Codice)	Classificazione ai sensi del codice civile (demaniale/affidato/loc., indisponibile)	Foglio	Particella	Superficie mq	Provincia	Comune	Località	Bene soggetto ad ammortamento	Data di acquisizione	Modalità di acquisizione	Criterio di valutazione secondo principi del D.lgs. 118/2011	Valore dell'immobile secondo il D.lgs. 118/2011 al 31/12/2021 (euro)	Differenza (+/-) tra il 2020 e il 2019	Ente Gestore	Note
29850	TERRENI AGRICOLI	1.2.2.02.13.01.001	Indisponibile	23	159	1.900	PG	GUBBIO		No	10/07/1975	TRASFERIMENTO A TITOLO GRATUITO	Valore catastale	128,38	0,00	AGENZIA FORESTALE REGIONALE	
29851	TERRENI AGRICOLI	1.2.2.02.13.01.001	Indisponibile	23	171	10.440	PG	GUBBIO		No	10/07/1975	TRASFERIMENTO A TITOLO GRATUITO	Valore catastale	2.629,25	0,00	AGENZIA FORESTALE REGIONALE	
29852	TERRENI AGRICOLI	1.2.2.02.13.01.001	Indisponibile	23	172	280	PG	GUBBIO		No	10/07/1975	TRASFERIMENTO A TITOLO GRATUITO	Valore catastale	26,00	0,00	AGENZIA FORESTALE REGIONALE	
29853	TERRENI AGRICOLI	1.2.2.02.13.01.001	Indisponibile	23	195	2.740	PG	GUBBIO		No	10/07/1975	TRASFERIMENTO A TITOLO GRATUITO	Valore catastale	575,25	0,00	AGENZIA FORESTALE REGIONALE	
29854	TERRENI AGRICOLI	1.2.2.02.13.01.001	Indisponibile	23	196	370	PG	GUBBIO		No	10/07/1975	TRASFERIMENTO A TITOLO GRATUITO	Valore catastale	78,00	0,00	AGENZIA FORESTALE REGIONALE	
29855	TERRENI AGRICOLI	1.2.2.02.13.01.001	Indisponibile	23	197	13.740	PG	GUBBIO		No	10/07/1975	TRASFERIMENTO A TITOLO GRATUITO	Valore catastale	923,00	0,00	AGENZIA FORESTALE REGIONALE	
29856	TERRENI AGRICOLI	1.2.2.02.13.01.001	Indisponibile	23	198	1.260	PG	GUBBIO		No	10/07/1975	TRASFERIMENTO A TITOLO GRATUITO	Valore catastale	284,88	0,00	AGENZIA FORESTALE REGIONALE	
29857	TERRENI AGRICOLI	1.2.2.02.13.01.001	Indisponibile	23	199	15.590	PG	GUBBIO		No	10/07/1975	TRASFERIMENTO A TITOLO GRATUITO	Valore catastale	1.046,50	0,00	AGENZIA FORESTALE REGIONALE	
29858	TERRENI AGRICOLI	1.2.2.02.13.01.001	Indisponibile	24	1	41.320	PG	GUBBIO		No	10/07/1975	TRASFERIMENTO A TITOLO GRATUITO	Valore catastale	3.467,75	0,00	AGENZIA FORESTALE REGIONALE	
29859	TERRENI AGRICOLI	1.2.2.02.13.01.001	Indisponibile	24	2	1.700	PG	GUBBIO		No	10/07/1975	TRASFERIMENTO A TITOLO GRATUITO	Valore catastale	143,00	0,00	AGENZIA FORESTALE REGIONALE	
29860	TERRENI AGRICOLI	1.2.2.02.13.01.001	Indisponibile	24	3	800	PG	GUBBIO		No	10/07/1975	TRASFERIMENTO A TITOLO GRATUITO	Valore catastale	67,14	0,00	AGENZIA FORESTALE REGIONALE	
29862	TERRENI AGRICOLI	1.2.2.02.13.01.001	Indisponibile	24	6	290	PG	GUBBIO		No	10/07/1975	TRASFERIMENTO A TITOLO GRATUITO	Valore catastale	24,38	0,00	AGENZIA FORESTALE REGIONALE	
29863	TERRENI AGRICOLI	1.2.2.02.13.01.001	Indisponibile	24	7	2.680	PG	GUBBIO		No	10/07/1975	TRASFERIMENTO A TITOLO GRATUITO	Valore catastale	224,25	0,00	AGENZIA FORESTALE REGIONALE	
29864	TERRENI AGRICOLI	1.2.2.02.13.01.001	Indisponibile	24	8	22.470	PG	GUBBIO		No	10/07/1975	TRASFERIMENTO A TITOLO GRATUITO	Valore catastale	1.509,00	0,00	AGENZIA FORESTALE REGIONALE	
29865	TERRENI AGRICOLI	1.2.2.02.13.01.001	Indisponibile	24	9	580	PG	GUBBIO		No	10/07/1975	TRASFERIMENTO A TITOLO GRATUITO	Valore catastale	48,75	0,00	AGENZIA FORESTALE REGIONALE	
29866	TERRENI AGRICOLI	1.2.2.02.13.01.001	Indisponibile	24	10	7.920	PG	GUBBIO		No	10/07/1975	TRASFERIMENTO A TITOLO GRATUITO	Valore catastale	684,63	0,00	AGENZIA FORESTALE REGIONALE	
29867	TERRENI AGRICOLI	1.2.2.02.13.01.001	Indisponibile	24	11	790	PG	GUBBIO		No	10/07/1975	TRASFERIMENTO A TITOLO GRATUITO	Valore catastale	53,63	0,00	AGENZIA FORESTALE REGIONALE	
29868	TERRENI AGRICOLI	1.2.2.02.13.01.001	Indisponibile	24	12	12.140	PG	GUBBIO		No	10/07/1975	TRASFERIMENTO A TITOLO GRATUITO	Valore catastale	815,75	0,00	AGENZIA FORESTALE REGIONALE	
29869	TERRENI AGRICOLI	1.2.2.02.13.01.001	Indisponibile	24	13	220	PG	GUBBIO		No	10/07/1975	TRASFERIMENTO A TITOLO GRATUITO	Valore catastale	45,50	0,00	AGENZIA FORESTALE REGIONALE	
29870	TERRENI AGRICOLI	1.2.2.02.13.01.001	Indisponibile	24	15	3.100	PG	GUBBIO		No	10/07/1975	TRASFERIMENTO A TITOLO GRATUITO	Valore catastale	650,00	0,00	AGENZIA FORESTALE REGIONALE	
29871	TERRENI AGRICOLI	1.2.2.02.13.01.001	Indisponibile	24	16	8.070	PG	GUBBIO		No	10/07/1975	TRASFERIMENTO A TITOLO GRATUITO	Valore catastale	1.693,25	0,00	AGENZIA FORESTALE REGIONALE	

Sviluppameta S.p.A.

PATRIMONIO IMMOBILIARE REGIONE UMBRIA
 Prospetto Terreni al 31/12/2021

Numero Matr. (da sistema informativo)	Classificazione secondo il piano dei conti dello Stato Patrimoniale in base al D.lgs. 118/2011 (Descrizione)	Classificazione secondo il piano dei conti dello Stato Patrimoniale in base al D.lgs. 118/2011 (Codice)	Classificazione ai sensi del codice civile (denominazione di uso, indisponibile)	Foglio	Particella	Superficie mq	Provincia	Comune	Località	Bene soggetto ad ammortamento	Data di acquisizione	Modalità di acquisizione	Criterio di valutazione secondo i principi del D.lgs. 118/2011	Valore dell'immobile secondo il D.lgs. 118/2011 al 31/12/2021 (euro)	Differenza (+, -) al 31/12/2021 rispetto al 31/12/2020 (euro)	Ente Gestore	Note
29872	TERRENI AGRICOLI	1.2.2.02.13.01.001	Indisponibile	24	17	1.960	PG	GUBBIO		No	10/07/1975	TRASFERIMENTO A TITOLO GRATUITO	Valore catastale	411,13	0,00	AGENZIA FORESTALE REGIONALE	
29873	TERRENI AGRICOLI	1.2.2.02.13.01.001	Indisponibile	24	18	7.380	PG	GUBBIO		No	10/07/1975	TRASFERIMENTO A TITOLO GRATUITO	Valore catastale	619,13	0,00	AGENZIA FORESTALE REGIONALE	
29874	TERRENI AGRICOLI	1.2.2.02.13.01.001	Indisponibile	24	19	3.520	PG	GUBBIO		No	10/07/1975	TRASFERIMENTO A TITOLO GRATUITO	Valore catastale	295,75	0,00	AGENZIA FORESTALE REGIONALE	
29875	TERRENI AGRICOLI	1.2.2.02.13.01.001	Indisponibile	24	20	1.860	PG	GUBBIO		No	10/07/1975	TRASFERIMENTO A TITOLO GRATUITO	Valore catastale	131,63	0,00	AGENZIA FORESTALE REGIONALE	
29876	TERRENI AGRICOLI	1.2.2.02.13.01.001	Indisponibile	24	21	21.850	PG	GUBBIO		No	10/07/1975	TRASFERIMENTO A TITOLO GRATUITO	Valore catastale	1.833,00	0,00	AGENZIA FORESTALE REGIONALE	
29877	TERRENI AGRICOLI	1.2.2.02.13.01.001	Indisponibile	24	22	1.120	PG	GUBBIO		No	10/07/1975	TRASFERIMENTO A TITOLO GRATUITO	Valore catastale	94,25	0,00	AGENZIA FORESTALE REGIONALE	
29878	TERRENI AGRICOLI	1.2.2.02.13.01.001	Indisponibile	24	23	18.310	PG	GUBBIO		No	10/07/1975	TRASFERIMENTO A TITOLO GRATUITO	Valore catastale	1.537,25	0,00	AGENZIA FORESTALE REGIONALE	
29879	TERRENI AGRICOLI	1.2.2.02.13.01.001	Indisponibile	24	24	940	PG	GUBBIO		No	10/07/1975	TRASFERIMENTO A TITOLO GRATUITO	Valore catastale	79,63	0,00	AGENZIA FORESTALE REGIONALE	
29880	TERRENI AGRICOLI	1.2.2.02.13.01.001	Indisponibile	24	25	1.410	PG	GUBBIO		No	10/07/1975	TRASFERIMENTO A TITOLO GRATUITO	Valore catastale	94,25	0,00	AGENZIA FORESTALE REGIONALE	
29881	TERRENI AGRICOLI	1.2.2.02.13.01.001	Indisponibile	24	26	42.370	PG	GUBBIO		No	10/07/1975	TRASFERIMENTO A TITOLO GRATUITO	Valore catastale	3.555,50	0,00	AGENZIA FORESTALE REGIONALE	
29882	TERRENI AGRICOLI	1.2.2.02.13.01.001	Indisponibile	24	27	104.800	PG	GUBBIO		No	10/07/1975	TRASFERIMENTO A TITOLO GRATUITO	Valore catastale	7.036,25	0,00	AGENZIA FORESTALE REGIONALE	
29883	TERRENI AGRICOLI	1.2.2.02.13.01.001	Indisponibile	24	28	10.360	PG	GUBBIO		No	10/07/1975	TRASFERIMENTO A TITOLO GRATUITO	Valore catastale	869,38	0,00	AGENZIA FORESTALE REGIONALE	
29884	TERRENI AGRICOLI	1.2.2.02.13.01.001	Indisponibile	24	29	37.160	PG	GUBBIO		No	10/07/1975	TRASFERIMENTO A TITOLO GRATUITO	Valore catastale	3.116,38	0,00	AGENZIA FORESTALE REGIONALE	
29885	TERRENI AGRICOLI	1.2.2.02.13.01.001	Indisponibile	24	30	62.830	PG	GUBBIO		No	10/07/1975	TRASFERIMENTO A TITOLO GRATUITO	Valore catastale	5.273,13	0,00	AGENZIA FORESTALE REGIONALE	
29886	TERRENI AGRICOLI	1.2.2.02.13.01.001	Indisponibile	24	31	860	PG	GUBBIO		No	10/07/1975	TRASFERIMENTO A TITOLO GRATUITO	Valore catastale	71,50	0,00	AGENZIA FORESTALE REGIONALE	
29887	TERRENI AGRICOLI	1.2.2.02.13.01.001	Indisponibile	24	32	3.940	PG	GUBBIO		No	10/07/1975	TRASFERIMENTO A TITOLO GRATUITO	Valore catastale	329,88	0,00	AGENZIA FORESTALE REGIONALE	
29888	TERRENI AGRICOLI	1.2.2.02.13.01.001	Indisponibile	24	33	19.680	PG	GUBBIO		No	10/07/1975	TRASFERIMENTO A TITOLO GRATUITO	Valore catastale	1.321,13	0,00	AGENZIA FORESTALE REGIONALE	
29889	TERRENI AGRICOLI	1.2.2.02.13.01.001	Indisponibile	24	34	14.370	PG	GUBBIO		No	10/07/1975	TRASFERIMENTO A TITOLO GRATUITO	Valore catastale	3.014,38	0,00	AGENZIA FORESTALE REGIONALE	
29890	TERRENI AGRICOLI	1.2.2.02.13.01.001	Indisponibile	24	35	8.820	PG	GUBBIO		No	10/07/1975	TRASFERIMENTO A TITOLO GRATUITO	Valore catastale	741,00	0,00	AGENZIA FORESTALE REGIONALE	
29891	TERRENI AGRICOLI	1.2.2.02.13.01.001	Indisponibile	24	36	1.530	PG	GUBBIO		No	10/07/1975	TRASFERIMENTO A TITOLO GRATUITO	Valore catastale	128,38	0,00	AGENZIA FORESTALE REGIONALE	
29892	TERRENI AGRICOLI	1.2.2.02.13.01.001	Indisponibile	24	37	3.220	PG	GUBBIO		No	10/07/1975	TRASFERIMENTO A TITOLO GRATUITO	Valore catastale	216,13	0,00	AGENZIA FORESTALE REGIONALE	

Sviluppameta S.p.A.

PATRIMONIO IMMOBILIARE REGIONE UMBRIA
 Prospetto Terreni al 31/12/2021

Numero Matri. (da sistema informativo)	Classificazione secondo il piano dei conti dello Stato Patrimoniale in base al D.lgs. 118/2011 (Descrizione)	Classificazione secondo il piano dei conti dello Stato Patrimoniale in base al D.lgs. 118/2011 (Codice)	Classificazione ai sensi del codice civile (demaniale/affidatario/alt., indisponibile)	Foglio	Particella	Superficie mq	Provincia	Comune	Località	Bene soggetto ad ammortamento	Data di acquisizione	Modalità di acquisizione	Criterio di valutazione secondo principi del D.lgs. 118/2011	Valore dell'immobile secondo il D.lgs. 118/2011 al 31/12/2021 (euro)	Valore dell'immobile secondo il D.lgs. 118/2011 al 31/12/2020 (euro)	Differenziale al 31/12/2021 al 31/12/2020 (euro)	Ente Gestore	Note
29883	TERRENI AGRICOLI	1.2.2.02.13.01.001	Indisponibile	24	38	600	PG	GUBBIO		No	10/07/1975	TRASFERIMENTO A TITOLO GRATUITO	Valore catastale	50,38	50,38	0,00	AGENZIA FORESTALE REGIONALE	
29884	TERRENI AGRICOLI	1.2.2.02.13.01.001	Indisponibile	24	39	1.190	PG	GUBBIO		No	10/07/1975	TRASFERIMENTO A TITOLO GRATUITO	Valore catastale	99,13	99,13	0,00	AGENZIA FORESTALE REGIONALE	
29886	TERRENI AGRICOLI	1.2.2.02.13.01.001	Indisponibile	24	43	20.090	PG	GUBBIO		No	10/07/1975	TRASFERIMENTO A TITOLO GRATUITO	Valore catastale	1.686,75	1.686,75	0,00	AGENZIA FORESTALE REGIONALE	
29897	TERRENI AGRICOLI	1.2.2.02.13.01.001	Indisponibile	24	44	9.460	PG	GUBBIO		No	10/07/1975	TRASFERIMENTO A TITOLO GRATUITO	Valore catastale	643,50	643,50	0,00	AGENZIA FORESTALE REGIONALE	
29898	TERRENI AGRICOLI	1.2.2.02.13.01.001	Indisponibile	24	45	54.880	PG	GUBBIO		No	10/07/1975	TRASFERIMENTO A TITOLO GRATUITO	Valore catastale	4.605,25	4.605,25	0,00	AGENZIA FORESTALE REGIONALE	
29899	TERRENI AGRICOLI	1.2.2.02.13.01.001	Indisponibile	24	46	11.640	PG	GUBBIO		No	10/07/1975	TRASFERIMENTO A TITOLO GRATUITO	Valore catastale	791,63	791,63	0,00	AGENZIA FORESTALE REGIONALE	
29900	TERRENI AGRICOLI	1.2.2.02.13.01.001	Indisponibile	24	47	12.490	PG	GUBBIO		No	10/07/1975	TRASFERIMENTO A TITOLO GRATUITO	Valore catastale	839,50	839,50	0,00	AGENZIA FORESTALE REGIONALE	
29901	TERRENI AGRICOLI	1.2.2.02.13.01.001	Indisponibile	24	48	92.790	PG	GUBBIO		No	10/07/1975	TRASFERIMENTO A TITOLO GRATUITO	Valore catastale	7.787,00	7.787,00	0,00	AGENZIA FORESTALE REGIONALE	
29902	TERRENI AGRICOLI	1.2.2.02.13.01.001	Indisponibile	24	49	4.360	PG	GUBBIO		No	10/07/1975	TRASFERIMENTO A TITOLO GRATUITO	Valore catastale	294,13	294,13	0,00	AGENZIA FORESTALE REGIONALE	
29903	TERRENI AGRICOLI	1.2.2.02.13.01.001	Indisponibile	24	50	5.800	PG	GUBBIO		No	10/07/1975	TRASFERIMENTO A TITOLO GRATUITO	Valore catastale	390,00	390,00	0,00	AGENZIA FORESTALE REGIONALE	
29905	TERRENI AGRICOLI	1.2.2.02.13.01.001	Indisponibile	24	53	29.940	PG	GUBBIO		No	10/07/1975	TRASFERIMENTO A TITOLO GRATUITO	Valore catastale	2.010,13	2.010,13	0,00	AGENZIA FORESTALE REGIONALE	Validazione catastale registrata anno 2018
29906	TERRENI AGRICOLI	1.2.2.02.13.01.001	Indisponibile	24	54	3.980	PG	GUBBIO		No	10/07/1975	TRASFERIMENTO A TITOLO GRATUITO	Valore catastale	266,50	266,50	0,00	AGENZIA FORESTALE REGIONALE	Validazione catastale registrata anno 2018
29907	TERRENI AGRICOLI	1.2.2.02.13.01.001	Indisponibile	24	55	390	PG	GUBBIO		No	10/07/1975	TRASFERIMENTO A TITOLO GRATUITO	Valore catastale	26,00	26,00	0,00	AGENZIA FORESTALE REGIONALE	Validazione catastale registrata anno 2018
29908	TERRENI AGRICOLI	1.2.2.02.13.01.001	Indisponibile	24	56	16.900	PG	GUBBIO		No	10/07/1975	TRASFERIMENTO A TITOLO GRATUITO	Valore catastale	1.134,25	1.134,25	0,00	AGENZIA FORESTALE REGIONALE	
29909	TERRENI AGRICOLI	1.2.2.02.13.01.001	Indisponibile	24	57	210	PG	GUBBIO		No	10/07/1975	TRASFERIMENTO A TITOLO GRATUITO	Valore catastale	17,88	17,88	0,00	AGENZIA FORESTALE REGIONALE	
29910	TERRENI AGRICOLI	1.2.2.02.13.01.001	Indisponibile	24	58	3.190	PG	GUBBIO		No	10/07/1975	TRASFERIMENTO A TITOLO GRATUITO	Valore catastale	214,50	214,50	0,00	AGENZIA FORESTALE REGIONALE	
29911	TERRENI AGRICOLI	1.2.2.02.13.01.001	Indisponibile	24	59	4.350	PG	GUBBIO		No	10/07/1975	TRASFERIMENTO A TITOLO GRATUITO	Valore catastale	303,88	303,88	0,00	AGENZIA FORESTALE REGIONALE	
29912	TERRENI AGRICOLI	1.2.2.02.13.01.001	Indisponibile	24	60	1.100	PG	GUBBIO		No	10/07/1975	TRASFERIMENTO A TITOLO GRATUITO	Valore catastale	73,13	73,13	0,00	AGENZIA FORESTALE REGIONALE	
29913	TERRENI AGRICOLI	1.2.2.02.13.01.001	Indisponibile	24	61	82.570	PG	GUBBIO		No	10/07/1975	TRASFERIMENTO A TITOLO GRATUITO	Valore catastale	5.544,50	5.544,50	0,00	AGENZIA FORESTALE REGIONALE	
29914	TERRENI AGRICOLI	1.2.2.02.13.01.001	Indisponibile	24	62	6.350	PG	GUBBIO		No	10/07/1975	TRASFERIMENTO A TITOLO GRATUITO	Valore catastale	212,88	212,88	0,00	AGENZIA FORESTALE REGIONALE	
29915	TERRENI AGRICOLI	1.2.2.02.13.01.001	Indisponibile	24	63	290	PG	GUBBIO		No	10/07/1975	TRASFERIMENTO A TITOLO GRATUITO	Valore catastale	9,75	9,75	0,00	AGENZIA FORESTALE REGIONALE	

Sviluppamaria S.p.A.

PATRIMONIO IMMOBILIARE REGIONE UMBRIA
 Prospetto Terreni al 31/12/2021

Numero Matricola (da sistema informativo)	Classificazione secondo il piano dei conti dello Stato Patrimoniale in base al D.lgs. 118/2011 (Descrizione)	Classificazione secondo il piano dei conti dello Stato Patrimoniale in base al D.lgs. 118/2011 (Codice)	Classificazione ai sensi del codice civile (demaniale/affidatario/alt., indisponibile)	Foglio	Particella	Superficie mq	Provincia	Comune	Località	Bene soggetto ad ammortamento	Data di acquisizione	Modalità di acquisizione	Criterio di valutazione secondo i principi del D.lgs. 118/2011	Valore dell'immobile secondo il D.lgs. 118/2011 al 31/12/2021 (euro)	Valore dell'immobile secondo il D.lgs. 118/2011 al 31/12/2020 (euro)	Differenza (+, -) al 31/12/2021	Ente Gestore	Note
29916	TERRENI AGRICOLI	1.2.2.02.13.01.001	Indisponibile	24	67	33.620	PG	GUBBIO		No	10/07/1975	TRASFERIMENTO A TITOLO GRATUITO	Valore catastale	1.129,38	1.129,38	0,00	AGENZIA FORESTALE REGIONALE	
29917	TERRENI AGRICOLI	1.2.2.02.13.01.001	Indisponibile	24	68	5.930	PG	GUBBIO		No	10/07/1975	TRASFERIMENTO A TITOLO GRATUITO	Valore catastale	199,88	199,88	0,00	AGENZIA FORESTALE REGIONALE	
29918	TERRENI AGRICOLI	1.2.2.02.13.01.001	Indisponibile	24	69	7.220	PG	GUBBIO		No	10/07/1975	TRASFERIMENTO A TITOLO GRATUITO	Valore catastale	484,25	484,25	0,00	AGENZIA FORESTALE REGIONALE	
29919	TERRENI AGRICOLI	1.2.2.02.13.01.001	Indisponibile	24	77	2.080	PG	GUBBIO		No	10/07/1975	TRASFERIMENTO A TITOLO GRATUITO	Valore catastale	139,75	139,75	0,00	AGENZIA FORESTALE REGIONALE	
29920	TERRENI AGRICOLI	1.2.2.02.13.01.001	Indisponibile	24	78	870	PG	GUBBIO		No	10/07/1975	TRASFERIMENTO A TITOLO GRATUITO	Valore catastale	73,13	73,13	0,00	AGENZIA FORESTALE REGIONALE	
29921	TERRENI AGRICOLI	1.2.2.02.13.01.001	Indisponibile	24	79	3.930	PG	GUBBIO		No	10/07/1975	TRASFERIMENTO A TITOLO GRATUITO	Valore catastale	329,88	329,88	0,00	AGENZIA FORESTALE REGIONALE	
29922	TERRENI AGRICOLI	1.2.2.02.13.01.001	Indisponibile	24	80	18.420	PG	GUBBIO		No	10/07/1975	TRASFERIMENTO A TITOLO GRATUITO	Valore catastale	1.236,63	1.236,63	0,00	AGENZIA FORESTALE REGIONALE	
29923	TERRENI AGRICOLI	1.2.2.02.13.01.001	Indisponibile	24	81	14.270	PG	GUBBIO		No	10/07/1975	TRASFERIMENTO A TITOLO GRATUITO	Valore catastale	989,75	989,75	0,00	AGENZIA FORESTALE REGIONALE	
29924	TERRENI AGRICOLI	1.2.2.02.13.01.001	Indisponibile	24	82	19.190	PG	GUBBIO		No	10/07/1975	TRASFERIMENTO A TITOLO GRATUITO	Valore catastale	160,88	160,88	0,00	AGENZIA FORESTALE REGIONALE	
29926	TERRENI AGRICOLI	1.2.2.02.13.01.001	Indisponibile	24	84	300	PG	GUBBIO		No	10/07/1975	TRASFERIMENTO A TITOLO GRATUITO	Valore catastale	19,50	19,50	0,00	AGENZIA FORESTALE REGIONALE	
29927	TERRENI AGRICOLI	1.2.2.02.13.01.001	Indisponibile	24	85	810	PG	GUBBIO		No	10/07/1975	TRASFERIMENTO A TITOLO GRATUITO	Valore catastale	53,63	53,63	0,00	AGENZIA FORESTALE REGIONALE	
29928	TERRENI AGRICOLI	1.2.2.02.13.01.001	Indisponibile	24	86	390	PG	GUBBIO		No	10/07/1975	TRASFERIMENTO A TITOLO GRATUITO	Valore catastale	32,50	32,50	0,00	AGENZIA FORESTALE REGIONALE	
29929	TERRENI AGRICOLI	1.2.2.02.13.01.001	Indisponibile	24	87	3.460	PG	GUBBIO		No	10/07/1975	TRASFERIMENTO A TITOLO GRATUITO	Valore catastale	232,38	232,38	0,00	AGENZIA FORESTALE REGIONALE	
29930	TERRENI AGRICOLI	1.2.2.02.13.01.001	Indisponibile	24	88	1.630	PG	GUBBIO		No	10/07/1975	TRASFERIMENTO A TITOLO GRATUITO	Valore catastale	136,50	136,50	0,00	AGENZIA FORESTALE REGIONALE	
29931	TERRENI AGRICOLI	1.2.2.02.13.01.001	Indisponibile	25	3	4.880	PG	GUBBIO		No	10/07/1975	TRASFERIMENTO A TITOLO GRATUITO	Valore catastale	1.509,63	1.509,63	0,00	AGENZIA FORESTALE REGIONALE	
29932	TERRENI AGRICOLI	1.2.2.02.13.01.001	Indisponibile	25	5	6.710	PG	GUBBIO		No	10/07/1975	TRASFERIMENTO A TITOLO GRATUITO	Valore catastale	1.522,63	1.522,63	0,00	AGENZIA FORESTALE REGIONALE	
29933	TERRENI AGRICOLI	1.2.2.02.13.01.001	Indisponibile	25	6	2.360	PG	GUBBIO		No	10/07/1975	TRASFERIMENTO A TITOLO GRATUITO	Valore catastale	615,88	615,88	0,00	AGENZIA FORESTALE REGIONALE	
29934	TERRENI AGRICOLI	1.2.2.02.13.01.001	Indisponibile	25	7	9.000	PG	GUBBIO		No	10/07/1975	TRASFERIMENTO A TITOLO GRATUITO	Valore catastale	981,50	981,50	0,00	AGENZIA FORESTALE REGIONALE	
29935	TERRENI AGRICOLI	1.2.2.02.13.01.001	Indisponibile	25	8	1.090	PG	GUBBIO		No	10/07/1975	TRASFERIMENTO A TITOLO GRATUITO	Valore catastale	118,63	118,63	0,00	AGENZIA FORESTALE REGIONALE	
29936	TERRENI AGRICOLI	1.2.2.02.13.01.001	Indisponibile	25	9	270	PG	GUBBIO		No	10/07/1975	TRASFERIMENTO A TITOLO GRATUITO	Valore catastale	56,88	56,88	0,00	AGENZIA FORESTALE REGIONALE	
29937	TERRENI AGRICOLI	1.2.2.02.13.01.001	Indisponibile	25	10	36	PG	GUBBIO		No	10/07/1975	TRASFERIMENTO A TITOLO GRATUITO	Valore catastale	8,13	8,13	0,00	AGENZIA FORESTALE REGIONALE	

Sviluppamaria S.p.A.

PATRIMONIO IMMOBILIARE REGIONE UMBRIA
 Prospetto Terreni al 31/12/2021

Numero di Matricola (da sistema informativo)	Classificazione secondo il piano dei conti dello Stato Patrimoniale in base al D.lgs. 118/2011 (Descrizione)	Classificazione secondo il piano dei conti dello Stato Patrimoniale in base al D.lgs. 118/2011 (Codice)	Classificazione ai sensi del codice civile (demaniale/affidatario/irp, indisponibile)	Foglio	Particella	Superficie mq	Provincia	Comune	Località	Bene soggetto ad ammortamento	Data di acquisizione	Modalità di acquisizione	Criterio di valutazione secondo principi del D.lgs. 118/2011	Valore dell'immobile secondo il D.lgs. 118/2021 al 31/12/2021 (euro)	Valore dell'immobile secondo il D.lgs. 118/2011 al 31/12/2020 (euro)	Differenza (+, -) al 31/12/2021	Ente Gestore	Note
29938	TERRENI AGRICOLI	1.2.2.02.13.01.001	Indisponibile	25	11	80	PG	GUBBIO		No	10/07/1975	TRASFERIMENTO A TITOLO GRATUITO	Valore catastale	8,13	8,13	0,00	AGENZIA FORESTALE REGIONALE	
29939	TERRENI AGRICOLI	1.2.2.02.13.01.001	Indisponibile	25	12	5.720	PG	GUBBIO		No	10/07/1975	TRASFERIMENTO A TITOLO GRATUITO	Valore catastale	624,00	624,00	0,00	AGENZIA FORESTALE REGIONALE	
29940	TERRENI AGRICOLI	1.2.2.02.13.01.001	Indisponibile	25	13	630	PG	GUBBIO		No	10/07/1975	TRASFERIMENTO A TITOLO GRATUITO	Valore catastale	53,63	53,63	0,00	AGENZIA FORESTALE REGIONALE	Valore catastale registrato anno 2018.
29941	TERRENI AGRICOLI	1.2.2.02.13.01.001	Indisponibile	25	14	3.540	PG	GUBBIO		No	10/07/1975	TRASFERIMENTO A TITOLO GRATUITO	Valore catastale	297,38	297,38	0,00	AGENZIA FORESTALE REGIONALE	
29942	TERRENI AGRICOLI	1.2.2.02.13.01.001	Indisponibile	25	17	1.710	PG	GUBBIO		No	10/07/1975	TRASFERIMENTO A TITOLO GRATUITO	Valore catastale	186,88	186,88	0,00	AGENZIA FORESTALE REGIONALE	
29943	TERRENI AGRICOLI	1.2.2.02.13.01.001	Indisponibile	25	18	520	PG	GUBBIO		No	10/07/1975	TRASFERIMENTO A TITOLO GRATUITO	Valore catastale	43,88	43,88	0,00	AGENZIA FORESTALE REGIONALE	
29944	TERRENI AGRICOLI	1.2.2.02.13.01.001	Indisponibile	25	19	14.320	PG	GUBBIO		No	10/07/1975	TRASFERIMENTO A TITOLO GRATUITO	Valore catastale	1.202,50	1.202,50	0,00	AGENZIA FORESTALE REGIONALE	
29945	TERRENI AGRICOLI	1.2.2.02.13.01.001	Indisponibile	25	20	2.050	PG	GUBBIO		No	10/07/1975	TRASFERIMENTO A TITOLO GRATUITO	Valore catastale	172,25	172,25	0,00	AGENZIA FORESTALE REGIONALE	
29946	TERRENI AGRICOLI	1.2.2.02.13.01.001	Indisponibile	25	21	570	PG	GUBBIO		No	10/07/1975	TRASFERIMENTO A TITOLO GRATUITO	Valore catastale	47,13	47,13	0,00	AGENZIA FORESTALE REGIONALE	
29947	TERRENI AGRICOLI	1.2.2.02.13.01.001	Indisponibile	25	22	18.850	PG	GUBBIO		No	10/07/1975	TRASFERIMENTO A TITOLO GRATUITO	Valore catastale	2.057,25	2.057,25	0,00	AGENZIA FORESTALE REGIONALE	
29948	TERRENI AGRICOLI	1.2.2.02.13.01.001	Indisponibile	25	23	10.810	PG	GUBBIO		No	10/07/1975	TRASFERIMENTO A TITOLO GRATUITO	Valore catastale	1.179,75	1.179,75	0,00	AGENZIA FORESTALE REGIONALE	
29949	TERRENI AGRICOLI	1.2.2.02.13.01.001	Indisponibile	25	25	33.210	PG	GUBBIO		No	10/07/1975	TRASFERIMENTO A TITOLO GRATUITO	Valore catastale	3.623,75	3.623,75	0,00	AGENZIA FORESTALE REGIONALE	
29950	TERRENI AGRICOLI	1.2.2.02.13.01.001	Indisponibile	25	26	220	PG	GUBBIO		No	10/07/1975	TRASFERIMENTO A TITOLO GRATUITO	Valore catastale	24,38	24,38	0,00	AGENZIA FORESTALE REGIONALE	
29951	TERRENI AGRICOLI	1.2.2.02.13.01.001	Indisponibile	25	27	1.670	PG	GUBBIO		No	10/07/1975	TRASFERIMENTO A TITOLO GRATUITO	Valore catastale	351,00	351,00	0,00	AGENZIA FORESTALE REGIONALE	
29952	TERRENI AGRICOLI	1.2.2.02.13.01.001	Indisponibile	25	28	680	PG	GUBBIO		No	10/07/1975	TRASFERIMENTO A TITOLO GRATUITO	Valore catastale	143,00	143,00	0,00	AGENZIA FORESTALE REGIONALE	
29953	TERRENI AGRICOLI	1.2.2.02.13.01.001	Indisponibile	25	29	10.340	PG	GUBBIO		No	10/07/1975	TRASFERIMENTO A TITOLO GRATUITO	Valore catastale	2.160,38	2.160,38	0,00	AGENZIA FORESTALE REGIONALE	
29954	TERRENI AGRICOLI	1.2.2.02.13.01.001	Indisponibile	25	30	920	PG	GUBBIO		No	10/07/1975	TRASFERIMENTO A TITOLO GRATUITO	Valore catastale	193,38	193,38	0,00	AGENZIA FORESTALE REGIONALE	
29955	TERRENI AGRICOLI	1.2.2.02.13.01.001	Indisponibile	25	31	6.850	PG	GUBBIO		No	10/07/1975	TRASFERIMENTO A TITOLO GRATUITO	Valore catastale	1.433,25	1.433,25	0,00	AGENZIA FORESTALE REGIONALE	
29956	TERRENI AGRICOLI	1.2.2.02.13.01.001	Indisponibile	25	32	30.470	PG	GUBBIO		No	10/07/1975	TRASFERIMENTO A TITOLO GRATUITO	Valore catastale	2.045,88	2.045,88	0,00	AGENZIA FORESTALE REGIONALE	
29957	TERRENI AGRICOLI	1.2.2.02.13.01.001	Indisponibile	25	33	33.300	PG	GUBBIO		No	10/07/1975	TRASFERIMENTO A TITOLO GRATUITO	Valore catastale	8.383,38	8.383,38	0,00	AGENZIA FORESTALE REGIONALE	
29958	TERRENI AGRICOLI	1.2.2.02.13.01.001	Indisponibile	25	34	360	PG	GUBBIO		No	10/07/1975	TRASFERIMENTO A TITOLO GRATUITO	Valore catastale	24,38	24,38	0,00	AGENZIA FORESTALE REGIONALE	

Sviluppamaria S.p.A.

PATRIMONIO IMMOBILIARE REGIONE UMBRIA
 Prospetto Terreni al 31/12/2021

Numero Matricola (da sistema informativo)	Classificazione secondo il piano dei conti dello Stato Patrimoniale in base al D.lgs. 118/2011 (Descrizione)	Classificazione secondo il piano dei conti dello Stato Patrimoniale in base al D.lgs. 118/2011 (Codice)	Classificazione ai sensi del codice civile (demaniale/affidatario/alt., indisponibile)	Foglio	Particella	Superficie mq	Provincia	Comune	Località	Bene soggetto ad ammortamento	Data di acquisizione	Modalità di acquisizione	Criterio di valutazione secondo principi del D.lgs. 118/2011	Valore dell'immobile secondo D.lgs. 118/2011 al 31/12/2021 (euro)	Valore dell'immobile secondo D.lgs. 118/2011 al 31/12/2020 (euro)	Differenziale al 31/12/2021 al 31/12/2020 (euro)	Ente Gestore	Note
29659	TERRENI AGRICOLI	1.2.2.02.13.01.001	Indisponibile	25	35	120	PG	GUBBIO		No	10/07/1975	TRASFERIMENTO A TITOLO GRATUITO	Valore catastale	8,13	8,13	0,00	AGENZIA FORESTALE REGIONALE	
29660	TERRENI AGRICOLI	1.2.2.02.13.01.001	Indisponibile	25	36	160	PG	GUBBIO		No	10/07/1975	TRASFERIMENTO A TITOLO GRATUITO	Valore catastale	11,38	11,38	0,00	AGENZIA FORESTALE REGIONALE	
29661	TERRENI AGRICOLI	1.2.2.02.13.01.001	Indisponibile	25	37	24.900	PG	GUBBIO		No	10/07/1975	TRASFERIMENTO A TITOLO GRATUITO	Valore catastale	1.717,63	1.717,63	0,00	AGENZIA FORESTALE REGIONALE	Aggiornamento catastale del 2019
29662	TERRENI AGRICOLI	1.2.2.02.13.01.001	Indisponibile	25	38	1.760	PG	GUBBIO		No	10/07/1975	TRASFERIMENTO A TITOLO GRATUITO	Valore catastale	191,75	191,75	0,00	AGENZIA FORESTALE REGIONALE	Validazione catale registrata anno 2019
29663	TERRENI AGRICOLI	1.2.2.02.13.01.001	Indisponibile	25	39	12.450	PG	GUBBIO		No	10/07/1975	TRASFERIMENTO A TITOLO GRATUITO	Valore catastale	1.359,50	1.359,50	0,00	AGENZIA FORESTALE REGIONALE	
29664	TERRENI AGRICOLI	1.2.2.02.13.01.001	Indisponibile	25	41	27.850	PG	GUBBIO		No	10/07/1975	TRASFERIMENTO A TITOLO GRATUITO	Valore catastale	3.038,75	3.038,75	0,00	AGENZIA FORESTALE REGIONALE	
29665	TERRENI AGRICOLI	1.2.2.02.13.01.001	Indisponibile	25	42	87.890	PG	GUBBIO		No	10/07/1975	TRASFERIMENTO A TITOLO GRATUITO	Valore catastale	9.589,13	9.589,13	0,00	AGENZIA FORESTALE REGIONALE	Validazione catale registrata anno 2019
29666	TERRENI AGRICOLI	1.2.2.02.13.01.001	Indisponibile	25	43	1.590	PG	GUBBIO		No	10/07/1975	TRASFERIMENTO A TITOLO GRATUITO	Valore catastale	331,50	331,50	0,00	AGENZIA FORESTALE REGIONALE	
29667	TERRENI AGRICOLI	1.2.2.02.13.01.001	Indisponibile	25	44	79.060	PG	GUBBIO		No	10/07/1975	TRASFERIMENTO A TITOLO GRATUITO	Valore catastale	6.634,88	6.634,88	0,00	AGENZIA FORESTALE REGIONALE	
29668	TERRENI AGRICOLI	1.2.2.02.13.01.001	Indisponibile	25	45	5.340	PG	GUBBIO		No	10/07/1975	TRASFERIMENTO A TITOLO GRATUITO	Valore catastale	1.119,63	1.119,63	0,00	AGENZIA FORESTALE REGIONALE	
29669	TERRENI AGRICOLI	1.2.2.02.13.01.001	Indisponibile	25	46	140	PG	GUBBIO		No	10/07/1975	TRASFERIMENTO A TITOLO GRATUITO	Valore catastale	29,25	29,25	0,00	AGENZIA FORESTALE REGIONALE	Validazione catale registrata anno 2019
29670	TERRENI AGRICOLI	1.2.2.02.13.01.001	Indisponibile	25	47	10.700	PG	GUBBIO		No	10/07/1975	TRASFERIMENTO A TITOLO GRATUITO	Valore catastale	2.660,13	2.660,13	0,00	AGENZIA FORESTALE REGIONALE	
29671	TERRENI AGRICOLI	1.2.2.02.13.01.001	Indisponibile	25	48	1.370	PG	GUBBIO		No	10/07/1975	TRASFERIMENTO A TITOLO GRATUITO	Valore catastale	149,50	149,50	0,00	AGENZIA FORESTALE REGIONALE	
29672	TERRENI AGRICOLI	1.2.2.02.13.01.001	Indisponibile	25	49	28.590	PG	GUBBIO		No	10/07/1975	TRASFERIMENTO A TITOLO GRATUITO	Valore catastale	3.120,00	3.120,00	0,00	AGENZIA FORESTALE REGIONALE	
29673	TERRENI AGRICOLI	1.2.2.02.13.01.001	Indisponibile	25	50	2.240	PG	GUBBIO		No	10/07/1975	TRASFERIMENTO A TITOLO GRATUITO	Valore catastale	243,75	243,75	0,00	AGENZIA FORESTALE REGIONALE	
29674	TERRENI AGRICOLI	1.2.2.02.13.01.001	Indisponibile	25	51	12.660	PG	GUBBIO		No	10/07/1975	TRASFERIMENTO A TITOLO GRATUITO	Valore catastale	1.062,75	1.062,75	0,00	AGENZIA FORESTALE REGIONALE	
29675	TERRENI AGRICOLI	1.2.2.02.13.01.001	Indisponibile	25	52	1.500	PG	GUBBIO		No	10/07/1975	TRASFERIMENTO A TITOLO GRATUITO	Valore catastale	164,13	164,13	0,00	AGENZIA FORESTALE REGIONALE	
29676	TERRENI AGRICOLI	1.2.2.02.13.01.001	Indisponibile	25	53	25.190	PG	GUBBIO		No	10/07/1975	TRASFERIMENTO A TITOLO GRATUITO	Valore catastale	7.349,88	7.349,88	0,00	AGENZIA FORESTALE REGIONALE	
29677	TERRENI AGRICOLI	1.2.2.02.13.01.001	Indisponibile	25	54	6.330	PG	GUBBIO		No	10/07/1975	TRASFERIMENTO A TITOLO GRATUITO	Valore catastale	531,38	531,38	0,00	AGENZIA FORESTALE REGIONALE	
29678	TERRENI AGRICOLI	1.2.2.02.13.01.001	Indisponibile	25	55	14.200	PG	GUBBIO		No	10/07/1975	TRASFERIMENTO A TITOLO GRATUITO	Valore catastale	953,88	953,88	0,00	AGENZIA FORESTALE REGIONALE	Aggiornamento catastale del 2019
29679	TERRENI AGRICOLI	1.2.2.02.13.01.001	Indisponibile	25	56	3.330	PG	GUBBIO		No	10/07/1975	TRASFERIMENTO A TITOLO GRATUITO	Valore catastale	364,00	364,00	0,00	AGENZIA FORESTALE REGIONALE	

Sviluppamaria S.p.A.

PATRIMONIO IMMOBILIARE REGIONE UMBRIA
 Prospetto Terreni al 31/12/2021

Numero Matricola (da sistema informativo)	Classificazione secondo il piano dei conti dello Stato Patrimoniale in base al D.lgs. 118/2011 (Descrizione)	Classificazione secondo il piano dei conti dello Stato Patrimoniale in base al D.lgs. 118/2011 (Codice)	Classificazione ai sensi del codice civile (demaniale/affidatario/alt., indisponibile)	Foglio	Particella	Superficie mq	Provincia	Comune	Località	Bene soggetto ad ammortamento	Data di acquisizione	Modalità di acquisizione	Criterio di valutazione secondo i principi del D.lgs. 118/2011	Valore dell'immobile secondo il D.lgs. 118/2011 al 31/12/2021 (euro)	Differenza (+/-) tra il 2020 e il 2019	Ente Gestore	Note
29980	TERRENI AGRICOLI	1.2.2.02.13.01.001	Indisponibile	25	57	330	PG	GUBBIO		No	10/07/1975	TRASFERIMENTO A TITOLO GRATUITO	Valore catastale	35,75	0,00	AGENZIA FORESTALE REGIONALE	
29981	TERRENI AGRICOLI	1.2.2.02.13.01.001	Indisponibile	25	58	10.810	PG	GUBBIO		No	10/07/1975	TRASFERIMENTO A TITOLO GRATUITO	Valore catastale	2.288,50	0,00	AGENZIA FORESTALE REGIONALE	
29982	TERRENI AGRICOLI	1.2.2.02.13.01.001	Indisponibile	25	59	690	PG	GUBBIO		No	10/07/1975	TRASFERIMENTO A TITOLO GRATUITO	Valore catastale	144,63	0,00	AGENZIA FORESTALE REGIONALE	
29983	TERRENI AGRICOLI	1.2.2.02.13.01.001	Indisponibile	25	64	8.450	PG	GUBBIO		No	10/07/1975	TRASFERIMENTO A TITOLO GRATUITO	Valore catastale	565,50	0,00	AGENZIA FORESTALE REGIONALE	
29984	TERRENI AGRICOLI	1.2.2.02.13.01.001	Indisponibile	25	65	600	PG	GUBBIO		No	10/07/1975	TRASFERIMENTO A TITOLO GRATUITO	Valore catastale	50,38	0,00	AGENZIA FORESTALE REGIONALE	
29985	TERRENI AGRICOLI	1.2.2.02.13.01.001	Indisponibile	25	66	320	PG	GUBBIO		No	10/07/1975	TRASFERIMENTO A TITOLO GRATUITO	Valore catastale	11,38	0,00	AGENZIA FORESTALE REGIONALE	
29986	TERRENI AGRICOLI	1.2.2.02.13.01.001	Indisponibile	25	67	329.700	PG	GUBBIO		No	10/07/1975	TRASFERIMENTO A TITOLO GRATUITO	Valore catastale	27.670,50	0,00	AGENZIA FORESTALE REGIONALE	
29987	TERRENI AGRICOLI	1.2.2.02.13.01.001	Indisponibile	25	68	58.850	PG	GUBBIO		No	10/07/1975	TRASFERIMENTO A TITOLO GRATUITO	Valore catastale	4.938,38	0,00	AGENZIA FORESTALE REGIONALE	
29988	TERRENI AGRICOLI	1.2.2.02.13.01.001	Indisponibile	25	69	5.260	PG	GUBBIO		No	10/07/1975	TRASFERIMENTO A TITOLO GRATUITO	Valore catastale	442,00	0,00	AGENZIA FORESTALE REGIONALE	
29989	TERRENI AGRICOLI	1.2.2.02.13.01.001	Indisponibile	25	70	5.340	PG	GUBBIO		No	10/07/1975	TRASFERIMENTO A TITOLO GRATUITO	Valore catastale	1.119,63	0,00	AGENZIA FORESTALE REGIONALE	
29990	TERRENI AGRICOLI	1.2.2.02.13.01.001	Indisponibile	25	71	10.300	PG	GUBBIO		No	10/07/1975	TRASFERIMENTO A TITOLO GRATUITO	Valore catastale	2.161,25	0,00	AGENZIA FORESTALE REGIONALE	
29991	TERRENI AGRICOLI	1.2.2.02.13.01.001	Indisponibile	25	72	320	PG	GUBBIO		No	10/07/1975	TRASFERIMENTO A TITOLO GRATUITO	Valore catastale	11,38	0,00	AGENZIA FORESTALE REGIONALE	
29992	TERRENI AGRICOLI	1.2.2.02.13.01.001	Indisponibile	25	73	2.720	PG	GUBBIO		No	10/07/1975	TRASFERIMENTO A TITOLO GRATUITO	Valore catastale	550,88	0,00	AGENZIA FORESTALE REGIONALE	
29993	TERRENI AGRICOLI	1.2.2.02.13.01.001	Indisponibile	25	75	8.550	PG	GUBBIO		No	10/07/1975	TRASFERIMENTO A TITOLO GRATUITO	Valore catastale	718,25	0,00	AGENZIA FORESTALE REGIONALE	
29994	TERRENI AGRICOLI	1.2.2.02.13.01.001	Indisponibile	25	76	700	PG	GUBBIO		No	10/07/1975	TRASFERIMENTO A TITOLO GRATUITO	Valore catastale	146,86	0,00	AGENZIA FORESTALE REGIONALE	
29995	TERRENI AGRICOLI	1.2.2.02.13.01.001	Indisponibile	25	77	3.590	PG	GUBBIO		No	10/07/1975	TRASFERIMENTO A TITOLO GRATUITO	Valore catastale	391,63	0,00	AGENZIA FORESTALE REGIONALE	
29996	TERRENI AGRICOLI	1.2.2.02.13.01.001	Indisponibile	25	78	8.850	PG	GUBBIO		No	10/07/1975	TRASFERIMENTO A TITOLO GRATUITO	Valore catastale	965,25	0,00	AGENZIA FORESTALE REGIONALE	
29997	TERRENI AGRICOLI	1.2.2.02.13.01.001	Indisponibile	25	79	7.760	PG	GUBBIO		No	10/07/1975	TRASFERIMENTO A TITOLO GRATUITO	Valore catastale	846,63	0,00	AGENZIA FORESTALE REGIONALE	
29998	TERRENI AGRICOLI	1.2.2.02.13.01.001	Indisponibile	25	80	6.080	PG	GUBBIO		No	10/07/1975	TRASFERIMENTO A TITOLO GRATUITO	Valore catastale	1.270,75	0,00	AGENZIA FORESTALE REGIONALE	
29999	TERRENI AGRICOLI	1.2.2.02.13.01.001	Indisponibile	25	81	32.690	PG	GUBBIO		No	10/07/1975	TRASFERIMENTO A TITOLO GRATUITO	Valore catastale	3.566,88	0,00	AGENZIA FORESTALE REGIONALE	
30000	TERRENI AGRICOLI	1.2.2.02.13.01.001	Indisponibile	25	83	4.320	PG	GUBBIO		No	10/07/1975	TRASFERIMENTO A TITOLO GRATUITO	Valore catastale	362,38	0,00	AGENZIA FORESTALE REGIONALE	

Il valore è stato determinato applicando il valore di E.C. di fine periodo (Imposto annesso) alla base imponibile I.P.T.C. di fine periodo.

Sviluppamaria S.p.A.

PATRIMONIO IMMOBILIARE REGIONE UMBRIA
 Prospetto Terreni al 31/12/2021

Numero di sistema informativo	Classificazione secondo il piano dei conti dello Stato Patrimoniale in base al D.lgs. 118/2011 (Descrizione)	Classificazione secondo il piano dei conti dello Stato Patrimoniale in base al D.lgs. 118/2011 (Codice)	Classificazione ai sensi del codice civile (demaniale/affidato/irp, indisponibile)	Foglio	Particella	Superficie mq	Provincia	Comune	Località	Bene soggetto ad ammortamento	Data di acquisizione	Modalità di acquisizione	Criterio di valutazione secondo i principi del D.lgs. 118/2011	Valore dell'immobile secondo il D.lgs. 118/2011 al 31/12/2021 (euro)	Differenza (+/-) al 31/12/2021 (euro)	Ente Gestore	Note
30001	TERRENI AGRICOLI	1.2.2.02.13.01.001	Indisponibile	26	1	27,870	PG	GUBBIO		No	10/07/1975	TRASFERIMENTO A TITOLO GRATUITO	Valore catastale	2.338,38	0,00	AGENZIA FORESTALE REGIONALE	
30002	TERRENI AGRICOLI	1.2.2.02.13.01.001	Indisponibile	26	2	6,740	PG	GUBBIO		No	10/07/1975	TRASFERIMENTO A TITOLO GRATUITO	Valore catastale	1.413,75	0,00	AGENZIA FORESTALE REGIONALE	
30003	TERRENI AGRICOLI	1.2.2.02.13.01.001	Indisponibile	26	3	56	PG	GUBBIO		No	10/07/1975	TRASFERIMENTO A TITOLO GRATUITO	Valore catastale	6,50	0,00	AGENZIA FORESTALE REGIONALE	
30004	TERRENI AGRICOLI	1.2.2.02.13.01.001	Indisponibile	26	4	2,750	PG	GUBBIO		No	10/07/1975	TRASFERIMENTO A TITOLO GRATUITO	Valore catastale	300,63	0,00	AGENZIA FORESTALE REGIONALE	
30005	TERRENI AGRICOLI	1.2.2.02.13.01.001	Indisponibile	26	5	6,770	PG	GUBBIO		No	10/07/1975	TRASFERIMENTO A TITOLO GRATUITO	Valore catastale	739,38	0,00	AGENZIA FORESTALE REGIONALE	
30006	TERRENI AGRICOLI	1.2.2.02.13.01.001	Indisponibile	26	6	23,170	PG	GUBBIO		No	10/07/1975	TRASFERIMENTO A TITOLO GRATUITO	Valore catastale	3.443,38	0,00	AGENZIA FORESTALE REGIONALE	
30007	TERRENI AGRICOLI	1.2.2.02.13.01.001	Indisponibile	26	10	3,260	PG	GUBBIO		No	10/07/1975	TRASFERIMENTO A TITOLO GRATUITO	Valore catastale	684,13	0,00	AGENZIA FORESTALE REGIONALE	
30008	TERRENI AGRICOLI	1.2.2.02.13.01.001	Indisponibile	26	11	15,480	PG	GUBBIO		No	10/07/1975	TRASFERIMENTO A TITOLO GRATUITO	Valore catastale	2.567,50	0,00	AGENZIA FORESTALE REGIONALE	
30009	TERRENI AGRICOLI	1.2.2.02.13.01.001	Indisponibile	26	12	12,500	PG	GUBBIO		No	10/07/1975	TRASFERIMENTO A TITOLO GRATUITO	Valore catastale	1.049,75	0,00	AGENZIA FORESTALE REGIONALE	
30010	TERRENI AGRICOLI	1.2.2.02.13.01.001	Indisponibile	26	13	2,550	PG	GUBBIO		No	10/07/1975	TRASFERIMENTO A TITOLO GRATUITO	Valore catastale	170,63	0,00	AGENZIA FORESTALE REGIONALE	
30011	TERRENI AGRICOLI	1.2.2.02.13.01.001	Indisponibile	26	14	180	PG	GUBBIO		No	10/07/1975	TRASFERIMENTO A TITOLO GRATUITO	Valore catastale	13,00	0,00	AGENZIA FORESTALE REGIONALE	
30012	TERRENI AGRICOLI	1.2.2.02.13.01.001	Indisponibile	26	15	30,750	PG	GUBBIO		No	10/07/1975	TRASFERIMENTO A TITOLO GRATUITO	Valore catastale	3.355,63	0,00	AGENZIA FORESTALE REGIONALE	
30013	TERRENI AGRICOLI	1.2.2.02.13.01.001	Indisponibile	26	16	35,550	PG	GUBBIO		No	10/07/1975	TRASFERIMENTO A TITOLO GRATUITO	Valore catastale	2.816,13	0,00	AGENZIA FORESTALE REGIONALE	
30014	TERRENI AGRICOLI	1.2.2.02.13.01.001	Indisponibile	26	17	4,200	PG	GUBBIO		No	10/07/1975	TRASFERIMENTO A TITOLO GRATUITO	Valore catastale	352,63	0,00	AGENZIA FORESTALE REGIONALE	
30015	TERRENI AGRICOLI	1.2.2.02.13.01.001	Indisponibile	26	18	1,660	PG	GUBBIO		No	10/07/1975	TRASFERIMENTO A TITOLO GRATUITO	Valore catastale	180,38	0,00	AGENZIA FORESTALE REGIONALE	
30016	TERRENI AGRICOLI	1.2.2.02.13.01.001	Indisponibile	26	19	810	PG	GUBBIO		No	10/07/1975	TRASFERIMENTO A TITOLO GRATUITO	Valore catastale	87,75	0,00	AGENZIA FORESTALE REGIONALE	
30017	TERRENI AGRICOLI	1.2.2.02.13.01.001	Indisponibile	26	20	3,270	PG	GUBBIO		No	10/07/1975	TRASFERIMENTO A TITOLO GRATUITO	Valore catastale	357,50	0,00	AGENZIA FORESTALE REGIONALE	
30018	TERRENI AGRICOLI	1.2.2.02.13.01.001	Indisponibile	26	21	550	PG	GUBBIO		No	10/07/1975	TRASFERIMENTO A TITOLO GRATUITO	Valore catastale	60,13	0,00	AGENZIA FORESTALE REGIONALE	
30019	TERRENI AGRICOLI	1.2.2.02.13.01.001	Indisponibile	26	22	180	PG	GUBBIO		No	10/07/1975	TRASFERIMENTO A TITOLO GRATUITO	Valore catastale	4,88	0,00	AGENZIA FORESTALE REGIONALE	
30020	TERRENI AGRICOLI	1.2.2.02.13.01.001	Indisponibile	26	23	250	PG	GUBBIO		No	10/07/1975	TRASFERIMENTO A TITOLO GRATUITO	Valore catastale	27,63	0,00	AGENZIA FORESTALE REGIONALE	
30021	TERRENI AGRICOLI	1.2.2.02.13.01.001	Indisponibile	26	24	8,170	PG	GUBBIO		No	10/07/1975	TRASFERIMENTO A TITOLO GRATUITO	Valore catastale	2.743,00	0,00	AGENZIA FORESTALE REGIONALE	

Sviluppamaria S.p.A.

PATRIMONIO IMMOBILIARE REGIONE UMBRIA
 Prospetto Terreni al 31/12/2021

Numero di Matricola (da sistema informativo)	Classificazione secondo il piano dei conti dello Stato Patrimoniale in base al D.lgs. 118/2011 (Descrizione)	Classificazione secondo il piano dei conti dello Stato Patrimoniale in base al D.lgs. 118/2011 (Codice)	Classificazione ai sensi del codice civile (demaniale/affidatario/alt., indisponibile)	Foglio	Particella	Superficie mq	Provincia	Comune	Località	Bene soggetto ad ammortamento	Data di acquisizione	Modalità di acquisizione	Criterio di valutazione secondo principi del D.lgs. 118/2011	Valore dell'immobile secondo il D.lgs. 118/2011 al 31/12/2021 (euro)	Valore dell'immobile secondo il D.lgs. 118/2011 al 31/12/2020 (euro)	Ente Gestore	Note
30022	TERRENI AGRICOLI	1.2.2.02.13.01.001	Indisponibile	26	25	41	PG	GUBBIO		No	10/07/1975	TRASFERIMENTO A TITOLO GRATUITO	Valore catastale	3,25	0,00	AGENZIA FORESTALE REGIONALE	
30023	TERRENI AGRICOLI	1.2.2.02.13.01.001	Indisponibile	26	29	9.000	PG	GUBBIO		No	10/07/1975	TRASFERIMENTO A TITOLO GRATUITO	Valore catastale	981,50	0,00	AGENZIA FORESTALE REGIONALE	
30024	TERRENI AGRICOLI	1.2.2.02.13.01.001	Indisponibile	26	30	9.330	PG	GUBBIO		No	10/07/1975	TRASFERIMENTO A TITOLO GRATUITO	Valore catastale	1.017,25	0,00	AGENZIA FORESTALE REGIONALE	
30025	TERRENI AGRICOLI	1.2.2.02.13.01.001	Indisponibile	26	31	5.600	PG	GUBBIO		No	10/07/1975	TRASFERIMENTO A TITOLO GRATUITO	Valore catastale	646,75	0,00	AGENZIA FORESTALE REGIONALE	
30026	TERRENI AGRICOLI	1.2.2.02.13.01.001	Indisponibile	26	32	20.610	PG	GUBBIO		No	10/07/1975	TRASFERIMENTO A TITOLO GRATUITO	Valore catastale	3.071,25	0,00	AGENZIA FORESTALE REGIONALE	
30027	TERRENI AGRICOLI	1.2.2.02.13.01.001	Indisponibile	26	33	880	PG	GUBBIO		No	10/07/1975	TRASFERIMENTO A TITOLO GRATUITO	Valore catastale	96,88	0,00	AGENZIA FORESTALE REGIONALE	
30028	TERRENI AGRICOLI	1.2.2.02.13.01.001	Indisponibile	26	34	1.170	PG	GUBBIO		No	10/07/1975	TRASFERIMENTO A TITOLO GRATUITO	Valore catastale	128,38	0,00	AGENZIA FORESTALE REGIONALE	
30029	TERRENI AGRICOLI	1.2.2.02.13.01.001	Indisponibile	26	37	31.740	PG	GUBBIO		No	10/07/1975	TRASFERIMENTO A TITOLO GRATUITO	Valore catastale	3.462,88	0,00	AGENZIA FORESTALE REGIONALE	
30030	TERRENI AGRICOLI	1.2.2.02.13.01.001	Indisponibile	26	46	4.860	PG	GUBBIO		No	10/07/1975	TRASFERIMENTO A TITOLO GRATUITO	Valore catastale	440,38	0,00	AGENZIA FORESTALE REGIONALE	Valore catastale anno 2020
30031	TERRENI AGRICOLI	1.2.2.02.13.01.001	Indisponibile	26	72	4.070	PG	GUBBIO		No	10/07/1975	TRASFERIMENTO A TITOLO GRATUITO	Valore catastale	341,25	0,00	AGENZIA FORESTALE REGIONALE	
30032	TERRENI AGRICOLI	1.2.2.02.13.01.001	Indisponibile	26	73	6.480	PG	GUBBIO		No	10/07/1975	TRASFERIMENTO A TITOLO GRATUITO	Valore catastale	1.012,38	0,00	AGENZIA FORESTALE REGIONALE	
30033	TERRENI AGRICOLI	1.2.2.02.13.01.001	Indisponibile	26	74	6.310	PG	GUBBIO		No	10/07/1975	TRASFERIMENTO A TITOLO GRATUITO	Valore catastale	529,75	0,00	AGENZIA FORESTALE REGIONALE	
30034	TERRENI AGRICOLI	1.2.2.02.13.01.001	Indisponibile	26	75	1.360	PG	GUBBIO		No	10/07/1975	TRASFERIMENTO A TITOLO GRATUITO	Valore catastale	113,75	0,00	AGENZIA FORESTALE REGIONALE	
30035	TERRENI AGRICOLI	1.2.2.02.13.01.001	Indisponibile	26	83	2.310	PG	GUBBIO		No	10/07/1975	TRASFERIMENTO A TITOLO GRATUITO	Valore catastale	154,38	0,00	AGENZIA FORESTALE REGIONALE	
30036	TERRENI AGRICOLI	1.2.2.02.13.01.001	Indisponibile	26	84	26.820	PG	GUBBIO		No	10/07/1975	TRASFERIMENTO A TITOLO GRATUITO	Valore catastale	2.250,63	0,00	AGENZIA FORESTALE REGIONALE	
30037	TERRENI AGRICOLI	1.2.2.02.13.01.001	Indisponibile	26	85	950	PG	GUBBIO		No	10/07/1975	TRASFERIMENTO A TITOLO GRATUITO	Valore catastale	104,00	0,00	AGENZIA FORESTALE REGIONALE	
30038	TERRENI AGRICOLI	1.2.2.02.13.01.001	Indisponibile	26	100	70.870	PG	GUBBIO		No	10/07/1975	TRASFERIMENTO A TITOLO GRATUITO	Valore catastale	5.947,50	0,00	AGENZIA FORESTALE REGIONALE	
30039	TERRENI AGRICOLI	1.2.2.02.13.01.001	Indisponibile	26	101	14.990	PG	GUBBIO		No	10/07/1975	TRASFERIMENTO A TITOLO GRATUITO	Valore catastale	3.756,63	0,00	AGENZIA FORESTALE REGIONALE	
30040	TERRENI AGRICOLI	1.2.2.02.13.01.001	Indisponibile	26	109	8.470	PG	GUBBIO		No	10/07/1975	TRASFERIMENTO A TITOLO GRATUITO	Valore catastale	924,63	0,00	AGENZIA FORESTALE REGIONALE	
30041	TERRENI AGRICOLI	1.2.2.02.13.01.001	Indisponibile	26	110	1.090	PG	GUBBIO		No	10/07/1975	TRASFERIMENTO A TITOLO GRATUITO	Valore catastale	91,00	0,00	AGENZIA FORESTALE REGIONALE	
30042	TERRENI AGRICOLI	1.2.2.02.13.01.001	Indisponibile	26	111	7.120	PG	GUBBIO		No	10/07/1975	TRASFERIMENTO A TITOLO GRATUITO	Valore catastale	477,75	0,00	AGENZIA FORESTALE REGIONALE	

Sviluppamaria S.p.A.

PATRIMONIO IMMOBILIARE REGIONE UMBRIA
 Prospetto Terreni al 31/12/2021

Numero Id. (da sistema informativo)	Classificazione secondo il piano dei conti dello Stato Patrimoniale in base al D.lgs. 118/2011 (Descrizione)	Classificazione secondo il piano dei conti dello Stato Patrimoniale in base al D.lgs. 118/2011 (Codice)	Classificazione ai sensi del codice civile (demaniale/affidatario/alt., indisponibile)	Foglio	Particella	Superficie mq	Provincia	Comune	Località	Bene soggetto ad ammortamento	Data di acquisizione	Modalità di acquisizione	Criterio di valutazione secondo principi del D.lgs. 118/2011	Valore dell'immobile secondo D.lgs. 118/2011 al 31/12/2021 (euro)	Valore dell'immobile secondo D.lgs. 118/2011 al 31/12/2020 (euro)	Differenza (+, -) al 31/12/2021	Ente Gestore	Note
30043	TERRENI AGRICOLI	1.2.2.02.13.01.001	Indisponibile	26	112	830	PG	GUBBIO		No	10/07/1975	TRASFERIMENTO A TITOLO GRATUITO	Valore catastale	69,88	69,88	0,00	AGENZIA FORESTALE REGIONALE	
30044	TERRENI AGRICOLI	1.2.2.02.13.01.001	Indisponibile	26	123	4.400	PG	GUBBIO		No	10/07/1975	TRASFERIMENTO A TITOLO GRATUITO	Valore catastale	285,75	285,75	0,00	AGENZIA FORESTALE REGIONALE	
30045	TERRENI AGRICOLI	1.2.2.02.13.01.001	Indisponibile	26	124	1.080	PG	GUBBIO		No	10/07/1975	TRASFERIMENTO A TITOLO GRATUITO	Valore catastale	91,00	91,00	0,00	AGENZIA FORESTALE REGIONALE	
30046	TERRENI AGRICOLI	1.2.2.02.13.01.001	Indisponibile	26	125	560	PG	GUBBIO		No	10/07/1975	TRASFERIMENTO A TITOLO GRATUITO	Valore catastale	61,75	61,75	0,00	AGENZIA FORESTALE REGIONALE	
30047	TERRENI AGRICOLI	1.2.2.02.13.01.001	Indisponibile	26	126	12.030	PG	GUBBIO		No	10/07/1975	TRASFERIMENTO A TITOLO GRATUITO	Valore catastale	1.313,00	1.313,00	0,00	AGENZIA FORESTALE REGIONALE	
30048	TERRENI AGRICOLI	1.2.2.02.13.01.001	Indisponibile	26	127	2.280	PG	GUBBIO		No	10/07/1975	TRASFERIMENTO A TITOLO GRATUITO	Valore catastale	191,75	191,75	0,00	AGENZIA FORESTALE REGIONALE	
30049	TERRENI AGRICOLI	1.2.2.02.13.01.001	Indisponibile	26	138	1.560	PG	GUBBIO		No	10/07/1975	TRASFERIMENTO A TITOLO GRATUITO	Valore catastale	104,00	104,00	0,00	AGENZIA FORESTALE REGIONALE	
30050	TERRENI AGRICOLI	1.2.2.02.13.01.001	Indisponibile	26	141	3.840	PG	GUBBIO		No	10/07/1975	TRASFERIMENTO A TITOLO GRATUITO	Valore catastale	258,38	258,38	0,00	AGENZIA FORESTALE REGIONALE	
30051	TERRENI AGRICOLI	1.2.2.02.13.01.001	Indisponibile	26	142	550	PG	GUBBIO		No	10/07/1975	TRASFERIMENTO A TITOLO GRATUITO	Valore catastale	60,00	60,00	0,00	AGENZIA FORESTALE REGIONALE	Il valore è stato determinato applicando il valore del R.C. delle particelle (trabocco arenosi) senza contare BOBICO CEDUO
30052	TERRENI AGRICOLI	1.2.2.02.13.01.001	Indisponibile	26	143	39.700	PG	GUBBIO		No	10/07/1975	TRASFERIMENTO A TITOLO GRATUITO	Valore catastale	4.330,63	4.330,63	0,00	AGENZIA FORESTALE REGIONALE	
30053	TERRENI AGRICOLI	1.2.2.02.13.01.001	Indisponibile	27	27	1.130	PG	GUBBIO		No	10/07/1975	TRASFERIMENTO A TITOLO GRATUITO	Valore catastale	94,25	94,25	0,00	AGENZIA FORESTALE REGIONALE	
30074	TERRENI AGRICOLI	1.2.2.02.13.01.001	Disponibile	31	23	1.040	PG	GUBBIO		No	28/05/1980	TRASFERIMENTO A TITOLO GRATUITO	Valore catastale	69,88	69,88	0,00	AGENZIA FORESTALE REGIONALE	Valutazione registrata anno 2018
30080	TERRENI AGRICOLI	1.2.2.02.13.01.001	Indisponibile	31	29	7.370	PG	GUBBIO		No	28/05/1980	TRASFERIMENTO A TITOLO GRATUITO	Valore catastale	494,00	494,00	0,00	AGENZIA FORESTALE REGIONALE	
30081	TERRENI AGRICOLI	1.2.2.02.13.01.001	Indisponibile	31	31	34.130	PG	GUBBIO		No	28/05/1980	TRASFERIMENTO A TITOLO GRATUITO	Valore catastale	1.145,63	1.145,63	0,00	AGENZIA FORESTALE REGIONALE	
30082	TERRENI AGRICOLI	1.2.2.02.13.01.001	Indisponibile	31	44	1.330	PG	GUBBIO		No	28/05/1980	TRASFERIMENTO A TITOLO GRATUITO	Valore catastale	89,38	89,38	0,00	AGENZIA FORESTALE REGIONALE	
30102	TERRENI AGRICOLI	1.2.2.02.13.01.001	Indisponibile	33	13	5.630	PG	GUBBIO		No	28/05/1980	TRASFERIMENTO A TITOLO GRATUITO	Valore catastale	378,63	378,63	0,00	AGENZIA FORESTALE REGIONALE	
30103	TERRENI AGRICOLI	1.2.2.02.13.01.001	Indisponibile	33	14	8.010	PG	GUBBIO		No	28/05/1980	TRASFERIMENTO A TITOLO GRATUITO	Valore catastale	672,75	672,75	0,00	AGENZIA FORESTALE REGIONALE	
30114	TERRENI AGRICOLI	1.2.2.02.13.01.001	Indisponibile	33	92	240	PG	GUBBIO		No	28/05/1980	TRASFERIMENTO A TITOLO GRATUITO	Valore catastale	19,50	19,50	0,00	AGENZIA FORESTALE REGIONALE	
30115	TERRENI AGRICOLI	1.2.2.02.13.01.001	Indisponibile	34	1	66.790	PG	GUBBIO		No	10/07/1975	TRASFERIMENTO A TITOLO GRATUITO	Valore catastale	5.521,75	5.521,75	0,00	AGENZIA FORESTALE REGIONALE	
30116	TERRENI AGRICOLI	1.2.2.02.13.01.001	Indisponibile	34	2	190	PG	GUBBIO		No	28/05/1980	TRASFERIMENTO A TITOLO GRATUITO	Valore catastale	16,25	16,25	0,00	AGENZIA FORESTALE REGIONALE	
30117	TERRENI AGRICOLI	1.2.2.02.13.01.001	Indisponibile	34	3	9.650	PG	GUBBIO		No	28/05/1980	TRASFERIMENTO A TITOLO GRATUITO	Valore catastale	809,25	809,25	0,00	AGENZIA FORESTALE REGIONALE	

Sviluppamaria S.p.A.

PATRIMONIO IMMOBILIARE REGIONE UMBRIA
 Prospetto Terreni al 31/12/2021

Numero Id. (da sistema informativo)	Classificazione secondo il piano dei conti dello Stato Patrimoniale in base al D.lgs. 118/2011 (Descrizione)	Classificazione secondo il piano dei conti dello Stato Patrimoniale in base al D.lgs. 118/2011 (Codice)	Classificazione ai sensi del codice civile (demaniale/disponibile/ir, indisponibile)	Foglio	Particella	Superficie mq	Provincia	Comune	Località	Bene soggetto ad ammortamento	Data di acquisizione	Modalità di acquisizione	Criterio di valutazione secondo principi del D.lgs. 118/2011	Valore dell'immobile secondo D.lgs. 118/2011 al 31/12/2021 (euro)	Valore dell'immobile secondo D.lgs. 118/2011 al 31/12/2020 (euro)	Differenza (+, -) al 31/12/2021	Ente Gestore	Note
30118	TERRENI AGRICOLI	1.2.2.02.13.01.001	Indisponibile	34	4	15.690	PG	GUBBIO		No	26/05/1980	TRASFERIMENTO A TITOLO GRATUITO	Valore catastale	394,88	394,88	0,00	AGENZIA FORESTALE REGIONALE	
30119	TERRENI AGRICOLI	1.2.2.02.13.01.001	Indisponibile	34	5	930	PG	GUBBIO		No	26/05/1980	TRASFERIMENTO A TITOLO GRATUITO	Valore catastale	22,75	22,75	0,00	AGENZIA FORESTALE REGIONALE	
30120	TERRENI AGRICOLI	1.2.2.02.13.01.001	Indisponibile	34	6	5.080	PG	GUBBIO		No	26/05/1980	TRASFERIMENTO A TITOLO GRATUITO	Valore catastale	126,75	126,75	0,00	AGENZIA FORESTALE REGIONALE	
30123	TERRENI AGRICOLI	1.2.2.02.13.01.001	Indisponibile	34	10	22.180	PG	GUBBIO		No	26/05/1980	TRASFERIMENTO A TITOLO GRATUITO	Valore catastale	559,00	559,00	0,00	AGENZIA FORESTALE REGIONALE	
30124	TERRENI AGRICOLI	1.2.2.02.13.01.001	Indisponibile	34	11	20.140	PG	GUBBIO		No	26/05/1980	TRASFERIMENTO A TITOLO GRATUITO	Valore catastale	1.690,00	1.690,00	0,00	AGENZIA FORESTALE REGIONALE	
30127	TERRENI AGRICOLI	1.2.2.02.13.01.001	Indisponibile	34	14	14.420	PG	GUBBIO		No	26/05/1980	TRASFERIMENTO A TITOLO GRATUITO	Valore catastale	3.025,75	3.025,75	0,00	AGENZIA FORESTALE REGIONALE	
30128	TERRENI AGRICOLI	1.2.2.02.13.01.001	Indisponibile	34	15	1.400	PG	GUBBIO		No	26/05/1980	TRASFERIMENTO A TITOLO GRATUITO	Valore catastale	35,75	35,75	0,00	AGENZIA FORESTALE REGIONALE	
30129	TERRENI AGRICOLI	1.2.2.02.13.01.001	Indisponibile	34	16	850	PG	GUBBIO		No	26/05/1980	TRASFERIMENTO A TITOLO GRATUITO	Valore catastale	21,13	21,13	0,00	AGENZIA FORESTALE REGIONALE	
30130	TERRENI AGRICOLI	1.2.2.02.13.01.001	Indisponibile	34	17	11.450	PG	GUBBIO		No	26/05/1980	TRASFERIMENTO A TITOLO GRATUITO	Valore catastale	3.843,13	3.843,13	0,00	AGENZIA FORESTALE REGIONALE	
30131	TERRENI AGRICOLI	1.2.2.02.13.01.001	Indisponibile	34	18	1.080	PG	GUBBIO		No	26/05/1980	TRASFERIMENTO A TITOLO GRATUITO	Valore catastale	73,13	73,13	0,00	AGENZIA FORESTALE REGIONALE	
30132	TERRENI AGRICOLI	1.2.2.02.13.01.001	Indisponibile	34	19	1.000	PG	GUBBIO		No	26/05/1980	TRASFERIMENTO A TITOLO GRATUITO	Valore catastale	336,38	336,38	0,00	AGENZIA FORESTALE REGIONALE	
30136	TERRENI AGRICOLI	1.2.2.02.13.01.001	Indisponibile	34	23	48.060	PG	GUBBIO		No	26/05/1980	TRASFERIMENTO A TITOLO GRATUITO	Valore catastale	3.227,25	3.227,25	0,00	AGENZIA FORESTALE REGIONALE	
30141	TERRENI AGRICOLI	1.2.2.02.13.01.001	Indisponibile	34	29	20.530	PG	GUBBIO		No	26/05/1980	TRASFERIMENTO A TITOLO GRATUITO	Valore catastale	1.722,50	1.722,50	0,00	AGENZIA FORESTALE REGIONALE	
30142	TERRENI AGRICOLI	1.2.2.02.13.01.001	Indisponibile	34	30	1.060	PG	GUBBIO		No	26/05/1980	TRASFERIMENTO A TITOLO GRATUITO	Valore catastale	91,00	91,00	0,00	AGENZIA FORESTALE REGIONALE	
30146	TERRENI AGRICOLI	1.2.2.02.13.01.001	Disponibile	34	34	13.400	PG	GUBBIO		No	26/05/1980	TRASFERIMENTO A TITOLO GRATUITO	Valore catastale	1.124,50	1.124,50	0,00	AGENZIA FORESTALE REGIONALE	Validazione registrata anno 2018
30149	TERRENI AGRICOLI	1.2.2.02.13.01.001	Indisponibile	35	1	6.120	PG	GUBBIO		No	26/05/1980	TRASFERIMENTO A TITOLO GRATUITO	Valore catastale	719,88	719,88	0,00	AGENZIA FORESTALE REGIONALE	Validazione catastale registrata anno 2018
30150	TERRENI AGRICOLI	1.2.2.02.13.01.001	Indisponibile	35	513	5.809	PG	GUBBIO		No	26/05/1980	TRASFERIMENTO A TITOLO GRATUITO	Valore catastale	1.706,25	1.706,25	0,00	AGENZIA FORESTALE REGIONALE	
30151	TERRENI AGRICOLI	1.2.2.02.13.01.001	Indisponibile	35	5	5.260	PG	GUBBIO		No	26/05/1980	TRASFERIMENTO A TITOLO GRATUITO	Valore catastale	442,00	442,00	0,00	AGENZIA FORESTALE REGIONALE	
30152	TERRENI AGRICOLI	1.2.2.02.13.01.001	Indisponibile	35	6	1.760	PG	GUBBIO		No	26/05/1980	TRASFERIMENTO A TITOLO GRATUITO	Valore catastale	448,50	448,50	0,00	AGENZIA FORESTALE REGIONALE	
30156	TERRENI AGRICOLI	1.2.2.02.13.01.001	Indisponibile	35	12	4.430	PG	GUBBIO		No	26/05/1980	TRASFERIMENTO A TITOLO GRATUITO	Valore catastale	520,00	520,00	0,00	AGENZIA FORESTALE REGIONALE	
30157	TERRENI AGRICOLI	1.2.2.02.13.01.001	Indisponibile	35	13	90.720	PG	GUBBIO		No	26/05/1980	TRASFERIMENTO A TITOLO GRATUITO	Valore catastale	16.568,50	16.568,50	0,00	AGENZIA FORESTALE REGIONALE	

Sviluppamaria S.p.A.

PATRIMONIO IMMOBILIARE REGIONE UMBRIA
 Prospetto Terreni al 31/12/2021

Numero Matri. (da sistema informativo)	Classificazione secondo il piano dei conti dello Stato Patrimoniale in base al D.lgs. 118/2011 (Descrizione)	Classificazione secondo il piano dei conti dello Stato Patrimoniale in base al D.lgs. 118/2011 (Codice)	Classificazione ai sensi del codice civile (demaniale/affondata/fin., indisponibile)	Foglio	Particella	Superficie mq	Provincia	Comune	Località	Bene soggetto ad ammortamento	Data di acquisizione	Modalità di acquisizione	Criterio di valutazione secondo i principi del D.lgs. 118/2011	Valore dell'immobile al 31/12/2021 (euro)	Valore dell'immobile al 31/12/2020 (euro)	Differenziale (+/-) al 31/12/2020 e 2021	Ente Gestore	Note
30159	TERRENI AGRICOLI	1.2.2.02.13.01.001	Indisponibile	35	14	19.650	PG	GUBBIO		No	26/05/1980	TRASFERIMENTO A TITOLO GRATUITO	Valore catastale	4.948,13	4.948,13	0,00	AGENZIA FORESTALE REGIONALE	
41317	TERRENI AGRICOLI	1.2.2.02.13.01.001	Indisponibile	35	520	26.843	PG	GUBBIO		No	26/05/1980	TRASFERIMENTO A TITOLO GRATUITO	Valore catastale	6.756,38	6.756,38	0,00	AGENZIA FORESTALE REGIONALE	
30164	TERRENI AGRICOLI	1.2.2.02.13.01.001	Indisponibile	35	27	270	PG	GUBBIO		No	26/05/1980	TRASFERIMENTO A TITOLO GRATUITO	Valore catastale	22,63	22,63	0,00	AGENZIA FORESTALE REGIONALE	Il valore è stato determinato applicando il valore del R.E.D. (rete particelle Immobile avventi) in base al valore catastale PACCOLO
30165	TERRENI AGRICOLI	1.2.2.02.13.01.001	Indisponibile	35	28	2.870	PG	GUBBIO		No	26/05/1980	TRASFERIMENTO A TITOLO GRATUITO	Valore catastale	240,50	240,50	0,00	AGENZIA FORESTALE REGIONALE	
30166	TERRENI AGRICOLI	1.2.2.02.13.01.001	Indisponibile	35	29	2.140	PG	GUBBIO		No	26/05/1980	TRASFERIMENTO A TITOLO GRATUITO	Valore catastale	53,63	53,63	0,00	AGENZIA FORESTALE REGIONALE	
30167	TERRENI AGRICOLI	1.2.2.02.13.01.001	Indisponibile	35	30	1.610	PG	GUBBIO		No	26/05/1980	TRASFERIMENTO A TITOLO GRATUITO	Valore catastale	40,63	40,63	0,00	AGENZIA FORESTALE REGIONALE	
30168	TERRENI AGRICOLI	1.2.2.02.13.01.001	Indisponibile	35	31	47.070	PG	GUBBIO		No	26/05/1980	TRASFERIMENTO A TITOLO GRATUITO	Valore catastale	3.950,38	3.950,38	0,00	AGENZIA FORESTALE REGIONALE	
30169	TERRENI AGRICOLI	1.2.2.02.13.01.001	Indisponibile	35	33	2.190	PG	GUBBIO		No	26/05/1980	TRASFERIMENTO A TITOLO GRATUITO	Valore catastale	55,25	55,25	0,00	AGENZIA FORESTALE REGIONALE	
30170	TERRENI AGRICOLI	1.2.2.02.13.01.001	Indisponibile	35	35	460	PG	GUBBIO		No	26/05/1980	TRASFERIMENTO A TITOLO GRATUITO	Valore catastale	16,25	16,25	0,00	AGENZIA FORESTALE REGIONALE	
30171	TERRENI AGRICOLI	1.2.2.02.13.01.001	Indisponibile	35	36	1.730	PG	GUBBIO		No	26/05/1980	TRASFERIMENTO A TITOLO GRATUITO	Valore catastale	144,63	144,63	0,00	AGENZIA FORESTALE REGIONALE	
30172	TERRENI AGRICOLI	1.2.2.02.13.01.001	Indisponibile	35	40	15.240	PG	GUBBIO		No	26/05/1980	TRASFERIMENTO A TITOLO GRATUITO	Valore catastale	1.278,88	1.278,88	0,00	AGENZIA FORESTALE REGIONALE	
30173	TERRENI AGRICOLI	1.2.2.02.13.01.001	Indisponibile	35	41	39.690	PG	GUBBIO		No	26/05/1980	TRASFERIMENTO A TITOLO GRATUITO	Valore catastale	3.331,25	3.331,25	0,00	AGENZIA FORESTALE REGIONALE	
30174	TERRENI AGRICOLI	1.2.2.02.13.01.001	Indisponibile	35	42	110	PG	GUBBIO		No	26/05/1980	TRASFERIMENTO A TITOLO GRATUITO	Valore catastale	8,13	8,13	0,00	AGENZIA FORESTALE REGIONALE	
30175	TERRENI AGRICOLI	1.2.2.02.13.01.001	Indisponibile	35	43	157.870	PG	GUBBIO		No	26/05/1980	TRASFERIMENTO A TITOLO GRATUITO	Valore catastale	29.823,63	29.823,63	0,00	AGENZIA FORESTALE REGIONALE	
30177	TERRENI AGRICOLI	1.2.2.02.13.01.001	Indisponibile	35	45	6.840	PG	GUBBIO		No	26/05/1980	TRASFERIMENTO A TITOLO GRATUITO	Valore catastale	573,63	573,63	0,00	AGENZIA FORESTALE REGIONALE	
30178	TERRENI AGRICOLI	1.2.2.02.13.01.001	Indisponibile	35	46	6.470	PG	GUBBIO		No	26/05/1980	TRASFERIMENTO A TITOLO GRATUITO	Valore catastale	542,75	542,75	0,00	AGENZIA FORESTALE REGIONALE	
30179	TERRENI AGRICOLI	1.2.2.02.13.01.001	Indisponibile	35	47	1.170	PG	GUBBIO		No	26/05/1980	TRASFERIMENTO A TITOLO GRATUITO	Valore catastale	97,50	97,50	0,00	AGENZIA FORESTALE REGIONALE	
30180	TERRENI AGRICOLI	1.2.2.02.13.01.001	Indisponibile	35	48	510	PG	GUBBIO		No	26/05/1980	TRASFERIMENTO A TITOLO GRATUITO	Valore catastale	34,13	34,13	0,00	AGENZIA FORESTALE REGIONALE	
30181	TERRENI AGRICOLI	1.2.2.02.13.01.001	Indisponibile	35	49	370	PG	GUBBIO		No	26/05/1980	TRASFERIMENTO A TITOLO GRATUITO	Valore catastale	24,38	24,38	0,00	AGENZIA FORESTALE REGIONALE	
30182	TERRENI AGRICOLI	1.2.2.02.13.01.001	Indisponibile	35	50	1.960	PG	GUBBIO		No	26/05/1980	TRASFERIMENTO A TITOLO GRATUITO	Valore catastale	164,13	164,13	0,00	AGENZIA FORESTALE REGIONALE	
30183	TERRENI AGRICOLI	1.2.2.02.13.01.001	Indisponibile	35	54	26.170	PG	GUBBIO		No	26/05/1980	TRASFERIMENTO A TITOLO GRATUITO	Valore catastale	2.197,00	2.197,00	0,00	AGENZIA FORESTALE REGIONALE	Valore catastale registrato anno 2019

Sviluppamaria S.p.A.

PATRIMONIO IMMOBILIARE REGIONE UMBRIA
 Prospetto Terreni al 31/12/2021

Numero Matricola (da sistema informativo)	Classificazione secondo il piano dei conti dello Stato Patrimoniale in base al D.lgs. 118/2011 (Descrizione)	Classificazione secondo il piano dei conti dello Stato Patrimoniale in base al D.lgs. 118/2011 (Codice)	Classificazione ai sensi del codice civile (demaniale/affidato/loc., indisponibile)	Foglio	Particella	Superficie mq	Provincia	Comune	Località	Bene soggetto ad ammortamento	Data di acquisizione	Modalità di acquisizione	Criterio di valutazione secondo i principi del D.lgs. 118/2011	Valore dell'immobile secondo il D.lgs. 118/2011 al 31/12/2021 (euro)	Valore dell'immobile secondo il D.lgs. 118/2011 al 31/12/2020 (euro)	Differenza (+, -) al 31/12/2021	Ente Gestore	Note
30184	TERRENI AGRICOLI	1.2.2.02.13.01.001	Indisponibile	35	55	8.060	PG	GUBBIO		No	26/05/1986	TRASFERIMENTO A TITOLO GRATUITO	Valore catastale	726,38	726,38	0,00	AGENZIA FORESTALE REGIONALE	
30185	TERRENI AGRICOLI	1.2.2.02.13.01.001	Indisponibile	35	56	19.160	PG	GUBBIO		No	26/05/1986	TRASFERIMENTO A TITOLO GRATUITO	Valore catastale	1.608,75	1.608,75	0,00	AGENZIA FORESTALE REGIONALE	
30186	TERRENI AGRICOLI	1.2.2.02.13.01.001	Indisponibile	35	57	30.090	PG	GUBBIO		No	26/05/1986	TRASFERIMENTO A TITOLO GRATUITO	Valore catastale	3.280,88	3.280,88	0,00	AGENZIA FORESTALE REGIONALE	
30187	TERRENI AGRICOLI	1.2.2.02.13.01.001	Indisponibile	35	59	2.610	PG	GUBBIO		No	26/05/1986	TRASFERIMENTO A TITOLO GRATUITO	Valore catastale	175,50	175,50	0,00	AGENZIA FORESTALE REGIONALE	
30188	TERRENI AGRICOLI	1.2.2.02.13.01.001	Indisponibile	35	60	2.060	PG	GUBBIO		No	26/05/1986	TRASFERIMENTO A TITOLO GRATUITO	Valore catastale	222,63	222,63	0,00	AGENZIA FORESTALE REGIONALE	
30189	TERRENI AGRICOLI	1.2.2.02.13.01.001	Indisponibile	36	1	44.050	PG	GUBBIO		No	10/07/1975	TRASFERIMENTO A TITOLO GRATUITO	Valore catastale	2.957,50	2.957,50	0,00	AGENZIA FORESTALE REGIONALE	
30190	TERRENI AGRICOLI	1.2.2.02.13.01.001	Indisponibile	36	2	9.800	PG	GUBBIO		No	10/07/1975	TRASFERIMENTO A TITOLO GRATUITO	Valore catastale	328,25	328,25	0,00	AGENZIA FORESTALE REGIONALE	
30191	TERRENI AGRICOLI	1.2.2.02.13.01.001	Indisponibile	36	3	1.970	PG	GUBBIO		No	10/07/1975	TRASFERIMENTO A TITOLO GRATUITO	Valore catastale	50,38	50,38	0,00	AGENZIA FORESTALE REGIONALE	
30192	TERRENI AGRICOLI	1.2.2.02.13.01.001	Indisponibile	36	4	7.920	PG	GUBBIO		No	10/07/1975	TRASFERIMENTO A TITOLO GRATUITO	Valore catastale	531,38	531,38	0,00	AGENZIA FORESTALE REGIONALE	
30193	TERRENI AGRICOLI	1.2.2.02.13.01.001	Indisponibile	36	5	150	PG	GUBBIO		No	10/07/1975	TRASFERIMENTO A TITOLO GRATUITO	Valore catastale	13,00	13,00	0,00	AGENZIA FORESTALE REGIONALE	
30194	TERRENI AGRICOLI	1.2.2.02.13.01.001	Indisponibile	36	6	41.270	PG	GUBBIO		No	10/07/1975	TRASFERIMENTO A TITOLO GRATUITO	Valore catastale	2.770,63	2.770,63	0,00	AGENZIA FORESTALE REGIONALE	
30195	TERRENI AGRICOLI	1.2.2.02.13.01.001	Indisponibile	36	7	10.370	PG	GUBBIO		No	10/07/1975	TRASFERIMENTO A TITOLO GRATUITO	Valore catastale	871,00	871,00	0,00	AGENZIA FORESTALE REGIONALE	
30196	TERRENI AGRICOLI	1.2.2.02.13.01.001	Indisponibile	36	8	3.950	PG	GUBBIO		No	10/07/1975	TRASFERIMENTO A TITOLO GRATUITO	Valore catastale	300,63	300,63	0,00	AGENZIA FORESTALE REGIONALE	
30197	TERRENI AGRICOLI	1.2.2.02.13.01.001	Indisponibile	36	9	2.280	PG	GUBBIO		No	10/07/1975	TRASFERIMENTO A TITOLO GRATUITO	Valore catastale	211,25	211,25	0,00	AGENZIA FORESTALE REGIONALE	
30201	TERRENI AGRICOLI	1.2.2.02.13.01.001	Disponibile	36	13	3.060	PG	GUBBIO		No	26/05/1986	TRASFERIMENTO A TITOLO GRATUITO	Valore catastale	204,75	204,75	0,00	AGENZIA FORESTALE REGIONALE	Valutazione registrata anno 2018
30202	TERRENI AGRICOLI	1.2.2.02.13.01.001	Indisponibile	36	14	17.520	PG	GUBBIO		No	10/07/1975	TRASFERIMENTO A TITOLO GRATUITO	Valore catastale	1.470,63	1.470,63	0,00	AGENZIA FORESTALE REGIONALE	
30203	TERRENI AGRICOLI	1.2.2.02.13.01.001	Indisponibile	36	15	7.180	PG	GUBBIO		No	10/07/1975	TRASFERIMENTO A TITOLO GRATUITO	Valore catastale	663,00	663,00	0,00	AGENZIA FORESTALE REGIONALE	
30204	TERRENI AGRICOLI	1.2.2.02.13.01.001	Indisponibile	36	16	101.500	PG	GUBBIO		No	10/07/1975	TRASFERIMENTO A TITOLO GRATUITO	Valore catastale	8.552,38	8.552,38	0,00	AGENZIA FORESTALE REGIONALE	
30205	TERRENI AGRICOLI	1.2.2.02.13.01.001	Indisponibile	36	17	4.040	PG	GUBBIO		No	10/07/1975	TRASFERIMENTO A TITOLO GRATUITO	Valore catastale	339,63	339,63	0,00	AGENZIA FORESTALE REGIONALE	
30206	TERRENI AGRICOLI	1.2.2.02.13.01.001	Indisponibile	36	18	16.510	PG	GUBBIO		No	10/07/1975	TRASFERIMENTO A TITOLO GRATUITO	Valore catastale	1.108,25	1.108,25	0,00	AGENZIA FORESTALE REGIONALE	
30207	TERRENI AGRICOLI	1.2.2.02.13.01.001	Indisponibile	36	19	44.980	PG	GUBBIO		No	10/07/1975	TRASFERIMENTO A TITOLO GRATUITO	Valore catastale	3.774,88	3.774,88	0,00	AGENZIA FORESTALE REGIONALE	

Sviluppamaria S.p.A.

PATRIMONIO IMMOBILIARE REGIONE UMBRIA
 Prospetto Terreni al 31/12/2021

Numero Matricola (da sistema informativo)	Classificazione secondo il piano dei conti dello Stato Patrimoniale in base al D.lgs. 118/2011 (Descrizione)	Classificazione secondo il piano dei conti dello Stato Patrimoniale in base al D.lgs. 118/2011 (Codice)	Classificazione ai sensi del codice civile (demaniale/affidato/loc., indisponibile)	Foglio	Particella	Superficie mq	Provincia	Comune	Località	Bene soggetto ad ammortamento	Data di acquisizione	Modalità di acquisizione	Criterio di valutazione secondo principi del D.lgs. 118/2011	Valore dell'immobile secondo il D.lgs. 118/2011 al 31/12/2021 (euro)	Differenza (+/-) tra il 31/12/2021 e il 31/12/2020 (+/-)	Ente Gestore	Note
30208	TERRENI AGRICOLI	1.2.2.02.13.01.001	Indisponibile	36	20	1.440	PG	GUBBIO		No	10/07/1975	TRASFERIMENTO A TITOLO GRATUITO	Valore catastale	120,25	0,00	AGENZIA FORESTALE REGIONALE	
30209	TERRENI AGRICOLI	1.2.2.02.13.01.001	Indisponibile	36	21	4.360	PG	GUBBIO		No	10/07/1975	TRASFERIMENTO A TITOLO GRATUITO	Valore catastale	292,50	0,00	AGENZIA FORESTALE REGIONALE	
30210	TERRENI AGRICOLI	1.2.2.02.13.01.001	Indisponibile	36	22	650	PG	GUBBIO		No	10/07/1975	TRASFERIMENTO A TITOLO GRATUITO	Valore catastale	55,25	0,00	AGENZIA FORESTALE REGIONALE	
30211	TERRENI AGRICOLI	1.2.2.02.13.01.001	Indisponibile	36	23	3.360	PG	GUBBIO		No	10/07/1975	TRASFERIMENTO A TITOLO GRATUITO	Valore catastale	312,00	0,00	AGENZIA FORESTALE REGIONALE	
30212	TERRENI AGRICOLI	1.2.2.02.13.01.001	Indisponibile	36	25	55.370	PG	GUBBIO		No	10/07/1975	TRASFERIMENTO A TITOLO GRATUITO	Valore catastale	4.647,50	0,00	AGENZIA FORESTALE REGIONALE	
30213	TERRENI AGRICOLI	1.2.2.02.13.01.001	Indisponibile	36	26	10.340	PG	GUBBIO		No	10/07/1975	TRASFERIMENTO A TITOLO GRATUITO	Valore catastale	2.603,25	0,00	AGENZIA FORESTALE REGIONALE	
30215	TERRENI AGRICOLI	1.2.2.02.13.01.001	Indisponibile	36	28	16.260	PG	GUBBIO		No	10/07/1975	TRASFERIMENTO A TITOLO GRATUITO	Valore catastale	1.501,50	0,00	AGENZIA FORESTALE REGIONALE	
30216	TERRENI AGRICOLI	1.2.2.02.13.01.001	Indisponibile	36	29	3.550	PG	GUBBIO		No	10/07/1975	TRASFERIMENTO A TITOLO GRATUITO	Valore catastale	328,25	0,00	AGENZIA FORESTALE REGIONALE	
30217	TERRENI AGRICOLI	1.2.2.02.13.01.001	Indisponibile	36	30	25.750	PG	GUBBIO		No	26/05/1966	TRASFERIMENTO A TITOLO GRATUITO	Valore catastale	1.729,00	0,00	AGENZIA FORESTALE REGIONALE	
30218	TERRENI AGRICOLI	1.2.2.02.13.01.001	Indisponibile	36	31	19.000	PG	GUBBIO		No	10/07/1975	TRASFERIMENTO A TITOLO GRATUITO	Valore catastale	1.753,38	0,00	AGENZIA FORESTALE REGIONALE	
30219	TERRENI AGRICOLI	1.2.2.02.13.01.001	Indisponibile	36	32	4.530	PG	GUBBIO		No	26/05/1966	TRASFERIMENTO A TITOLO GRATUITO	Valore catastale	380,25	0,00	AGENZIA FORESTALE REGIONALE	
30220	TERRENI AGRICOLI	1.2.2.02.13.01.001	Indisponibile	36	33	1.190	PG	GUBBIO		No	10/07/1975	TRASFERIMENTO A TITOLO GRATUITO	Valore catastale	99,13	0,00	AGENZIA FORESTALE REGIONALE	
30221	TERRENI AGRICOLI	1.2.2.02.13.01.001	Indisponibile	36	34	9.360	PG	GUBBIO		No	10/07/1975	TRASFERIMENTO A TITOLO GRATUITO	Valore catastale	786,50	0,00	AGENZIA FORESTALE REGIONALE	
30222	TERRENI AGRICOLI	1.2.2.02.13.01.001	Indisponibile	36	35	300	PG	GUBBIO		No	10/07/1975	TRASFERIMENTO A TITOLO GRATUITO	Valore catastale	24,38	0,00	AGENZIA FORESTALE REGIONALE	
30223	TERRENI AGRICOLI	1.2.2.02.13.01.001	Indisponibile	36	36	35.490	PG	GUBBIO		No	10/07/1975	TRASFERIMENTO A TITOLO GRATUITO	Valore catastale	2.978,63	0,00	AGENZIA FORESTALE REGIONALE	
30225	TERRENI AGRICOLI	1.2.2.02.13.01.001	Indisponibile	36	38	5.270	PG	GUBBIO		No	10/07/1975	TRASFERIMENTO A TITOLO GRATUITO	Valore catastale	354,25	0,00	AGENZIA FORESTALE REGIONALE	
30226	TERRENI AGRICOLI	1.2.2.02.13.01.001	Indisponibile	36	40	16.030	PG	GUBBIO		No	10/07/1975	TRASFERIMENTO A TITOLO GRATUITO	Valore catastale	1.450,38	0,00	AGENZIA FORESTALE REGIONALE	
30227	TERRENI AGRICOLI	1.2.2.02.13.01.001	Indisponibile	36	41	1.760	PG	GUBBIO		No	10/07/1975	TRASFERIMENTO A TITOLO GRATUITO	Valore catastale	162,50	0,00	AGENZIA FORESTALE REGIONALE	
30228	TERRENI AGRICOLI	1.2.2.02.13.01.001	Indisponibile	36	42	290	PG	GUBBIO		No	10/07/1975	TRASFERIMENTO A TITOLO GRATUITO	Valore catastale	9,75	0,00	AGENZIA FORESTALE REGIONALE	
30229	TERRENI AGRICOLI	1.2.2.02.13.01.001	Indisponibile	36	43	9.250	PG	GUBBIO		No	10/07/1975	TRASFERIMENTO A TITOLO GRATUITO	Valore catastale	617,50	0,00	AGENZIA FORESTALE REGIONALE	Particella soppressa su governo n° P.65.010.011.012 anno 2020
41520	TERRENI AGRICOLI	1.2.2.02.13.01.001	Indisponibile	36	510	9.205	PG	GUBBIO		No	10/07/1975	TRASFERIMENTO A TITOLO GRATUITO	Valore catastale	617,50	0,00	AGENZIA FORESTALE REGIONALE	Diritto del Incameramento della P.65.010.010.011.012 anno 2020

Sviluppamaria S.p.A.

PATRIMONIO IMMOBILIARE REGIONE UMBRIA
 Prospetto Terreni al 31/12/2021

Numero Matricola (da sistema informativo)	Classificazione secondo il piano dei conti dello Stato Patrimoniale in base al D.lgs. 118/2011 (Descrizione)	Classificazione secondo il piano dei conti dello Stato Patrimoniale in base al D.lgs. 118/2011 (Codice)	Classificazione ai sensi del codice civile (demaniale/affidatario/iva, indisponibile)	Foglio	Particella	Superficie mq	Provincia	Comune	Località	Bene soggetto ad ammortamento	Data di acquisizione	Modalità di acquisizione	Criterio di valutazione secondo principi del D.lgs. 118/2011	Valore dell'immobile secondo D.lgs. 118/2011 al 31/12/2021 (euro)	Valore dell'immobile secondo D.lgs. 118/2011 al 31/12/2020 (euro)	Ente Gestore	Note
41521	TERRENI AGRICOLI	1.2.2.02.13.01.001	Indisponibile	36	511	29	PG	GUBBIO		No	10/07/1975	TRASFERIMENTO A TITOLO GRATUITO	Valore catastale	1,63	1,63	AGENZIA FORESTALE REGIONALE	Deriva dal frazionamento della P.44.43.010.011 - 018 anno 2020
41522	TERRENI AGRICOLI	1.2.2.02.13.01.001	Indisponibile	36	512	16	PG	GUBBIO		No	10/07/1975	TRASFERIMENTO A TITOLO GRATUITO	Valore catastale	1,63	1,63	AGENZIA FORESTALE REGIONALE	Deriva dal frazionamento della P.44.43.010.011 - 018 anno 2020
30230	TERRENI AGRICOLI	1.2.2.02.13.01.001	Indisponibile	36	46	27.480	PG	GUBBIO		No	10/07/1975	TRASFERIMENTO A TITOLO GRATUITO	Valore catastale	0,00	0,00	AGENZIA FORESTALE REGIONALE	Particella soppressa ha generato la P.46.516.015.015 - 018 anno 2020
41523	TERRENI AGRICOLI	1.2.2.02.13.01.001	Indisponibile	36	513	26.626	PG	GUBBIO		No	10/07/1975	TRASFERIMENTO A TITOLO GRATUITO	Valore catastale	6.703,13	6.703,13	AGENZIA FORESTALE REGIONALE	Deriva dal frazionamento della P.44.46.010.011 - 011 - 018 anno 2020
41524	TERRENI AGRICOLI	1.2.2.02.13.01.001	Indisponibile	36	514	451	PG	GUBBIO		No	10/07/1975	TRASFERIMENTO A TITOLO GRATUITO	Valore catastale	113,75	113,75	AGENZIA FORESTALE REGIONALE	Deriva dal frazionamento della P.44.46.010.011 - 011 - 018 anno 2020
41525	TERRENI AGRICOLI	1.2.2.02.13.01.001	Indisponibile	36	515	403	PG	GUBBIO		No	10/07/1975	TRASFERIMENTO A TITOLO GRATUITO	Valore catastale	100,75	100,75	AGENZIA FORESTALE REGIONALE	Deriva dal frazionamento della P.44.46.010.011 - 011 - 018 anno 2020
30231	TERRENI AGRICOLI	1.2.2.02.13.01.001	Indisponibile	36	47	11.790	PG	GUBBIO		No	10/07/1975	TRASFERIMENTO A TITOLO GRATUITO	Valore catastale	0,00	0,00	AGENZIA FORESTALE REGIONALE	Particella soppressa ha generato la P.46.516.015.011 - 018 anno 2020
41526	TERRENI AGRICOLI	1.2.2.02.13.01.001	Indisponibile	36	516	10.534	PG	GUBBIO		No	10/07/1975	TRASFERIMENTO A TITOLO GRATUITO	Valore catastale	2.652,00	2.652,00	AGENZIA FORESTALE REGIONALE	Deriva dal frazionamento della P.44.47.010.011 - 011 - 018 anno 2020
41527	TERRENI AGRICOLI	1.2.2.02.13.01.001	Indisponibile	36	517	925	PG	GUBBIO		No	10/07/1975	TRASFERIMENTO A TITOLO GRATUITO	Valore catastale	232,38	232,38	AGENZIA FORESTALE REGIONALE	Deriva dal frazionamento della P.44.47.010.011 - 011 - 018 anno 2020
41528	TERRENI AGRICOLI	1.2.2.02.13.01.001	Indisponibile	36	518	331	PG	GUBBIO		No	10/07/1975	TRASFERIMENTO A TITOLO GRATUITO	Valore catastale	82,88	82,88	AGENZIA FORESTALE REGIONALE	Deriva dal frazionamento della P.44.47.010.011 - 018 anno 2020
30232	TERRENI AGRICOLI	1.2.2.02.13.01.001	Indisponibile	36	48	600	PG	GUBBIO		No	10/07/1975	TRASFERIMENTO A TITOLO GRATUITO	Valore catastale	56,25	56,25	AGENZIA FORESTALE REGIONALE	
30234	TERRENI AGRICOLI	1.2.2.02.13.01.001	Indisponibile	36	50	8.290	PG	GUBBIO		No	10/07/1975	TRASFERIMENTO A TITOLO GRATUITO	Valore catastale	1.738,75	1.738,75	AGENZIA FORESTALE REGIONALE	
30235	TERRENI AGRICOLI	1.2.2.02.13.01.001	Indisponibile	37	1	81.000	PG	GUBBIO		No	10/07/1975	TRASFERIMENTO A TITOLO GRATUITO	Valore catastale	5.438,88	5.438,88	AGENZIA FORESTALE REGIONALE	
30236	TERRENI AGRICOLI	1.2.2.02.13.01.001	Indisponibile	37	10	1.990	PG	GUBBIO		No	10/07/1975	TRASFERIMENTO A TITOLO GRATUITO	Valore catastale	133,25	133,25	AGENZIA FORESTALE REGIONALE	
30237	TERRENI AGRICOLI	1.2.2.02.13.01.001	Indisponibile	37	20	8.290	PG	GUBBIO		No	10/07/1975	TRASFERIMENTO A TITOLO GRATUITO	Valore catastale	557,38	557,38	AGENZIA FORESTALE REGIONALE	
30238	TERRENI AGRICOLI	1.2.2.02.13.01.001	Indisponibile	37	23	86.610	PG	GUBBIO		No	10/07/1975	TRASFERIMENTO A TITOLO GRATUITO	Valore catastale	7.268,63	7.268,63	AGENZIA FORESTALE REGIONALE	
30239	TERRENI AGRICOLI	1.2.2.02.13.01.001	Indisponibile	37	24	9.180	PG	GUBBIO		No	10/07/1975	TRASFERIMENTO A TITOLO GRATUITO	Valore catastale	615,88	615,88	AGENZIA FORESTALE REGIONALE	
30240	TERRENI AGRICOLI	1.2.2.02.13.01.001	Indisponibile	37	25	7.800	PG	GUBBIO		No	10/07/1975	TRASFERIMENTO A TITOLO GRATUITO	Valore catastale	523,25	523,25	AGENZIA FORESTALE REGIONALE	
30241	TERRENI AGRICOLI	1.2.2.02.13.01.001	Indisponibile	37	31	8.510	PG	GUBBIO		No	10/07/1975	TRASFERIMENTO A TITOLO GRATUITO	Valore catastale	572,00	572,00	AGENZIA FORESTALE REGIONALE	
30242	TERRENI AGRICOLI	1.2.2.02.13.01.001	Indisponibile	37	42	5.100	PG	GUBBIO		No	10/07/1975	TRASFERIMENTO A TITOLO GRATUITO	Valore catastale	427,38	427,38	AGENZIA FORESTALE REGIONALE	
30243	TERRENI AGRICOLI	1.2.2.02.13.01.001	Indisponibile	37	43	65.310	PG	GUBBIO		No	10/07/1975	TRASFERIMENTO A TITOLO GRATUITO	Valore catastale	5.481,13	5.481,13	AGENZIA FORESTALE REGIONALE	

Sviluppameta S.p.A.

PATRIMONIO IMMOBILIARE REGIONE UMBRIA
Prospetto Terreni al 31/12/2021

Numero Matricola (da sistema informativo)	Classificazione secondo il piano dei conti dello Stato Patrimoniale in base al D.lgs. 118/2011 (Descrizione)	Classificazione secondo il piano dei conti dello Stato Patrimoniale in base al D.lgs. 118/2011 (Codice)	Classificazione ai sensi del codice civile (demaniale/affondata/iva, indisponibile)	Foglio	Particella	Superficie mq	Provincia	Comune	Località	Bene soggetto ad ammortamento	Data di acquisizione	Modalità di acquisizione	Criterio di valutazione secondo principi del D.lgs. 118/2011	Valore dell'immobile secondo D.lgs. 118/2011 al 31/12/2021 (euro)	Differenza (+/-) al 31/12/2021 (euro)	Ente Gestore	Note
30244	TERRENI AGRICOLI	1.2.2.02.13.01.001	Indisponibile	37	62	2.000	PG	GUBBIO		No	10/07/1975	TRASFERIMENTO A TITOLO GRATUITO	Valore catastale	134,88	0,00	AGENZIA FORESTALE REGIONALE	
30245	TERRENI AGRICOLI	1.2.2.02.13.01.001	Indisponibile	37	63	10.170	PG	GUBBIO		No	10/07/1975	TRASFERIMENTO A TITOLO GRATUITO	Valore catastale	256,75	0,00	AGENZIA FORESTALE REGIONALE	
30246	TERRENI AGRICOLI	1.2.2.02.13.01.001	Indisponibile	37	64	2.310	PG	GUBBIO		No	10/07/1975	TRASFERIMENTO A TITOLO GRATUITO	Valore catastale	484,25	0,00	AGENZIA FORESTALE REGIONALE	
30247	TERRENI AGRICOLI	1.2.2.02.13.01.001	Indisponibile	37	65	48.800	PG	GUBBIO		No	10/07/1975	TRASFERIMENTO A TITOLO GRATUITO	Valore catastale	12.023,38	0,00	AGENZIA FORESTALE REGIONALE	
30248	TERRENI AGRICOLI	1.2.2.02.13.01.001	Indisponibile	37	66	34.410	PG	GUBBIO		No	10/07/1975	TRASFERIMENTO A TITOLO GRATUITO	Valore catastale	2.887,63	0,00	AGENZIA FORESTALE REGIONALE	
30249	TERRENI AGRICOLI	1.2.2.02.13.01.001	Indisponibile	37	67	8.770	PG	GUBBIO		No	10/07/1975	TRASFERIMENTO A TITOLO GRATUITO	Valore catastale	588,25	0,00	AGENZIA FORESTALE REGIONALE	
30250	TERRENI AGRICOLI	1.2.2.02.13.01.001	Indisponibile	37	68	23.930	PG	GUBBIO		No	10/07/1975	TRASFERIMENTO A TITOLO GRATUITO	Valore catastale	4.668,63	0,00	AGENZIA FORESTALE REGIONALE	
30251	TERRENI AGRICOLI	1.2.2.02.13.01.001	Indisponibile	37	69	1.130	PG	GUBBIO		No	10/07/1975	TRASFERIMENTO A TITOLO GRATUITO	Valore catastale	237,25	0,00	AGENZIA FORESTALE REGIONALE	
30252	TERRENI AGRICOLI	1.2.2.02.13.01.001	Indisponibile	37	87	13.470	PG	GUBBIO		No	10/07/1975	TRASFERIMENTO A TITOLO GRATUITO	Valore catastale	3.737,50	0,00	AGENZIA FORESTALE REGIONALE	
30253	TERRENI AGRICOLI	1.2.2.02.13.01.001	Indisponibile	37	88	11.380	PG	GUBBIO		No	10/07/1975	TRASFERIMENTO A TITOLO GRATUITO	Valore catastale	823,88	0,00	AGENZIA FORESTALE REGIONALE	
30254	TERRENI AGRICOLI	1.2.2.02.13.01.001	Indisponibile	56	23	840	PG	GUBBIO		No	28/05/1980	TRASFERIMENTO A TITOLO GRATUITO	Valore catastale	91,00	0,00	AGENZIA FORESTALE REGIONALE	
30255	TERRENI AGRICOLI	1.2.2.02.13.01.001	Indisponibile	56	24	5.880	PG	GUBBIO		No	28/05/1980	TRASFERIMENTO A TITOLO GRATUITO	Valore catastale	641,88	0,00	AGENZIA FORESTALE REGIONALE	
30256	TERRENI AGRICOLI	1.2.2.02.13.01.001	Indisponibile	56	28	30.870	PG	GUBBIO		No	28/05/1980	TRASFERIMENTO A TITOLO GRATUITO	Valore catastale	2.590,25	0,00	AGENZIA FORESTALE REGIONALE	
30257	TERRENI AGRICOLI	1.2.2.02.13.01.001	Indisponibile	56	29	6.070	PG	GUBBIO		No	28/05/1980	TRASFERIMENTO A TITOLO GRATUITO	Valore catastale	683,00	0,00	AGENZIA FORESTALE REGIONALE	
30258	TERRENI AGRICOLI	1.2.2.02.13.01.001	Indisponibile	56	30	15.090	PG	GUBBIO		No	28/05/1980	TRASFERIMENTO A TITOLO GRATUITO	Valore catastale	5.065,13	0,00	AGENZIA FORESTALE REGIONALE	
30259	TERRENI AGRICOLI	1.2.2.02.13.01.001	Indisponibile	56	31	45.620	PG	GUBBIO		No	28/05/1980	TRASFERIMENTO A TITOLO GRATUITO	Valore catastale	4.977,38	0,00	AGENZIA FORESTALE REGIONALE	
30260	TERRENI AGRICOLI	1.2.2.02.13.01.001	Indisponibile	56	33	11.460	PG	GUBBIO		No	28/05/1980	TRASFERIMENTO A TITOLO GRATUITO	Valore catastale	982,00	0,00	AGENZIA FORESTALE REGIONALE	
30261	TERRENI AGRICOLI	1.2.2.02.13.01.001	Indisponibile	56	34	24.190	PG	GUBBIO		No	28/05/1980	TRASFERIMENTO A TITOLO GRATUITO	Valore catastale	1.623,38	0,00	AGENZIA FORESTALE REGIONALE	
30262	TERRENI AGRICOLI	1.2.2.02.13.01.001	Indisponibile	56	35	16.280	PG	GUBBIO		No	28/05/1980	TRASFERIMENTO A TITOLO GRATUITO	Valore catastale	1.386,63	0,00	AGENZIA FORESTALE REGIONALE	
30263	TERRENI AGRICOLI	1.2.2.02.13.01.001	Indisponibile	56	36	13.670	PG	GUBBIO		No	28/05/1980	TRASFERIMENTO A TITOLO GRATUITO	Valore catastale	918,13	0,00	AGENZIA FORESTALE REGIONALE	
30264	TERRENI AGRICOLI	1.2.2.02.13.01.001	Indisponibile	56	37	9.080	PG	GUBBIO		No	28/05/1980	TRASFERIMENTO A TITOLO GRATUITO	Valore catastale	782,13	0,00	AGENZIA FORESTALE REGIONALE	

Sviluppamaria S.p.A.

PATRIMONIO IMMOBILIARE REGIONE UMBRIA
 Prospetto Terreni al 31/12/2021

Numero Matricola (da sistema informativo)	Classificazione secondo il piano dei conti dello Stato Patrimoniale in base al D.lgs. 118/2011 (Descrizione)	Classificazione secondo il piano dei conti dello Stato Patrimoniale in base al D.lgs. 118/2011 (Codice)	Classificazione ai sensi del codice civile (demaniale/affidato/alt., indisponibile)	Foglio	Particella	Superficie mq	Provincia	Comune	Località	Bene soggetto ad ammortamento	Data di acquisizione	Modalità di acquisizione	Criterio di valutazione secondo principi del D.lgs. 118/2011	Valore dell'immobile secondo il D.lgs. 118/2011 al 31/12/2021 (euro)	Differenza (+, -) al 31/12/2021 (euro)	Ente Gestore	Note
30265	TERRENI AGRICOLI	1.2.2.02.13.01.001	Indisponibile	56	38	160	PG	GUBBIO		No	26/05/1986	TRASFERIMENTO A TITOLO GRATUITO	Valore catastale	17,88	0,00	AGENZIA FORESTALE REGIONALE	
30266	TERRENI AGRICOLI	1.2.2.02.13.01.001	Indisponibile	56	44	86.700	PG	GUBBIO		No	26/05/1986	TRASFERIMENTO A TITOLO GRATUITO	Valore catastale	28.769,00	0,00	AGENZIA FORESTALE REGIONALE	
40220	TERRENI AGRICOLI	1.2.2.02.13.01.001	Indisponibile	38	505	87.600	PG	GUBBIO		No	10/07/1975	TRASFERIMENTO A TITOLO GRATUITO	Valore catastale	5.880,88	0,00	AGENZIA FORESTALE REGIONALE	
40221	TERRENI AGRICOLI	1.2.2.02.13.01.001	Indisponibile	31	30	880	PG	GUBBIO		No	26/05/1986	TRASFERIMENTO A TITOLO GRATUITO	Valore catastale	29,25	0,00	AGENZIA FORESTALE REGIONALE	
40223	TERRENI AGRICOLI	1.2.2.02.13.01.001	Indisponibile	34	120	207.910	PG	GUBBIO		No	26/05/1986	TRASFERIMENTO A TITOLO GRATUITO	Valore catastale	17.449,25	0,00	AGENZIA FORESTALE REGIONALE	
40224	TERRENI AGRICOLI	1.2.2.02.13.01.001	Indisponibile	34	114	30.200	PG	GUBBIO		No	26/05/1986	TRASFERIMENTO A TITOLO GRATUITO	Valore catastale	2.535,00	0,00	AGENZIA FORESTALE REGIONALE	
40228	TERRENI AGRICOLI	1.2.2.02.13.01.001	Indisponibile	35	518	7.865	PG	GUBBIO		No	26/05/1986	TRASFERIMENTO A TITOLO GRATUITO	Valore catastale	659,75	0,00	AGENZIA FORESTALE REGIONALE	
40230	TERRENI AGRICOLI	1.2.2.02.13.01.001	Indisponibile	36	507	10.775	PG	GUBBIO		No	10/07/1975	TRASFERIMENTO A TITOLO GRATUITO	Valore catastale	903,50	0,00	AGENZIA FORESTALE REGIONALE	
40231	TERRENI AGRICOLI	1.2.2.02.13.01.001	Indisponibile	36	508	16.870	PG	GUBBIO		No	10/07/1975	TRASFERIMENTO A TITOLO GRATUITO	Valore catastale	1.584,38	0,00	AGENZIA FORESTALE REGIONALE	
40232	TERRENI AGRICOLI	1.2.2.02.13.01.001	Indisponibile	36	509	8.625	PG	GUBBIO		No	10/07/1975	TRASFERIMENTO A TITOLO GRATUITO	Valore catastale	723,13	0,00	AGENZIA FORESTALE REGIONALE	
40234	TERRENI AGRICOLI	1.2.2.02.13.01.001	Indisponibile	31	509	37.143	PG	GUBBIO		No	26/05/1986	TRASFERIMENTO A TITOLO GRATUITO	Valore catastale	2.494,38	0,00	AGENZIA FORESTALE REGIONALE	
40236	TERRENI AGRICOLI	1.2.2.02.13.01.001	Indisponibile	35	58	1.940	PG	GUBBIO		No	26/05/1986	TRASFERIMENTO A TITOLO GRATUITO	Valore catastale	162,50	0,00	AGENZIA FORESTALE REGIONALE	
40238	TERRENI AGRICOLI	1.2.2.02.13.01.001	Indisponibile	31	511	26.600	PG	GUBBIO		No	26/05/1986	TRASFERIMENTO A TITOLO GRATUITO	Valore catastale	2.232,75	0,00	AGENZIA FORESTALE REGIONALE	
40240	TERRENI AGRICOLI	1.2.2.02.13.01.001	Indisponibile	34	118	36.065	PG	GUBBIO		No	26/05/1986	TRASFERIMENTO A TITOLO GRATUITO	Valore catastale	3.027,38	0,00	AGENZIA FORESTALE REGIONALE	
40241	TERRENI AGRICOLI	1.2.2.02.13.01.001	Indisponibile	31	512	32.995	PG	GUBBIO		No	26/05/1986	TRASFERIMENTO A TITOLO GRATUITO	Valore catastale	2.214,88	0,00	AGENZIA FORESTALE REGIONALE	
40245	TERRENI AGRICOLI	1.2.2.02.13.01.001	Indisponibile	34	113	113.280	PG	GUBBIO		No	26/05/1986	TRASFERIMENTO A TITOLO GRATUITO	Valore catastale	7.605,00	0,00	AGENZIA FORESTALE REGIONALE	
40247	TERRENI AGRICOLI	1.2.2.02.13.01.001	Indisponibile	36	503	10.040	PG	GUBBIO		No	26/05/1986	TRASFERIMENTO A TITOLO GRATUITO	Valore catastale	674,38	0,00	AGENZIA FORESTALE REGIONALE	
40283	TERRENI AGRICOLI	1.2.2.02.13.01.001	Indisponibile	29	603	51	PG	MAGIONE		No	13/03/2002	ACQUISIZIONE	Valore catastale	8,13	0,00	COMUNE	
40929	TERRENI AGRICOLI	1.2.2.02.13.01.001	Indisponibile	82	637	13.190	PG	MAGIONE	LOC. MONTEBUONO	No	23/12/2016	ACQUISIZIONE	Valore acquisizione	31.909,00	0,00	REGIONE	
30588	TERRENI AGRICOLI	1.2.2.02.13.01.001	Indisponibile	1	28	19.100	PG	MONTE SANTA MARIA TIBERINA		No	30/03/1982	TRASFERIMENTO A TITOLO GRATUITO	Valore catastale	2.405,00	0,00	AGENZIA FORESTALE REGIONALE	
30589	TERRENI AGRICOLI	1.2.2.02.13.01.001	Indisponibile	1	34	650	PG	MONTE SANTA MARIA TIBERINA		No	30/03/1982	TRASFERIMENTO A TITOLO GRATUITO	Valore catastale	60,13	0,00	AGENZIA FORESTALE REGIONALE	

Il valore del bene è stato determinato con il metodo Valore Catastale in quanto non è conosciuta l'effettiva data di acquisizione.

Sviluppamaria S.p.A.

PATRIMONIO IMMOBILIARE REGIONE UMBRIA
 Prospetto Terreni al 31/12/2021

Numero Matr. (da sistema informativo)	Classificazione secondo il piano dei conti dello Stato Patrimoniale in base al D.lgs. 118/2011 (Descrizione)	Classificazione secondo il piano dei conti dello Stato Patrimoniale in base al D.lgs. 118/2011 (Codice)	Classificazione al seno del codice civile (denominazione U/R, indisponibile)	Foglio	Particella	Superficie mq	Provincia	Comune	Località	Bene soggetto ad ammortamento	Data di acquisizione	Modalità di acquisizione	Criterio di valutazione secondo i principi del D.lgs. 118/2011	Valore dell'immobile secondo il D.lgs. 118/2011 al 31/12/2021 (euro)	Differenza (+, -) al 31/12/2021 rispetto al 31/12/2020 (+, -)	Ente Gestore	Note
30600	TERRENI AGRICOLI	1.2.2.02.13.01.001	Indisponibile	1	35	14.870	PG	MONTE SANTA MARIA TIBERINA		No	30/03/1982	TRASFERIMENTO A TITOLO GRATUITO	Valore catastale	1.872,00	0,00	AGENZIA FORESTALE REGIONALE	
30601	TERRENI AGRICOLI	1.2.2.02.13.01.001	Indisponibile	1	36	3.820	PG	MONTE SANTA MARIA TIBERINA		No	30/03/1982	TRASFERIMENTO A TITOLO GRATUITO	Valore catastale	1.443,00	0,00	AGENZIA FORESTALE REGIONALE	
30602	TERRENI AGRICOLI	1.2.2.02.13.01.001	Indisponibile	1	44	220	PG	MONTE SANTA MARIA TIBERINA		No	30/03/1982	TRASFERIMENTO A TITOLO GRATUITO	Valore catastale	27,63	0,00	AGENZIA FORESTALE REGIONALE	
30603	TERRENI AGRICOLI	1.2.2.02.13.01.001	Indisponibile	1	45	550	PG	MONTE SANTA MARIA TIBERINA		No	30/03/1982	TRASFERIMENTO A TITOLO GRATUITO	Valore catastale	208,00	0,00	AGENZIA FORESTALE REGIONALE	
30604	TERRENI AGRICOLI	1.2.2.02.13.01.001	Indisponibile	1	46	1.210	PG	MONTE SANTA MARIA TIBERINA		No	30/03/1982	TRASFERIMENTO A TITOLO GRATUITO	Valore catastale	152,75	0,00	AGENZIA FORESTALE REGIONALE	
30605	TERRENI AGRICOLI	1.2.2.02.13.01.001	Indisponibile	1	48	450	PG	MONTE SANTA MARIA TIBERINA		No	30/03/1982	TRASFERIMENTO A TITOLO GRATUITO	Valore catastale	37,38	0,00	AGENZIA FORESTALE REGIONALE	
30606	TERRENI AGRICOLI	1.2.2.02.13.01.001	Indisponibile	1	49	21	PG	MONTE SANTA MARIA TIBERINA		No	30/03/1982	TRASFERIMENTO A TITOLO GRATUITO	Valore catastale	11,38	0,00	AGENZIA FORESTALE REGIONALE	
30607	TERRENI AGRICOLI	1.2.2.02.13.01.001	Indisponibile	1	52	84	PG	MONTE SANTA MARIA TIBERINA		No	30/03/1982	TRASFERIMENTO A TITOLO GRATUITO	Valore catastale	6,50	0,00	AGENZIA FORESTALE REGIONALE	
30608	TERRENI AGRICOLI	1.2.2.02.13.01.001	Indisponibile	1	54	550	PG	MONTE SANTA MARIA TIBERINA		No	30/03/1982	TRASFERIMENTO A TITOLO GRATUITO	Valore catastale	45,50	0,00	AGENZIA FORESTALE REGIONALE	
30609	TERRENI AGRICOLI	1.2.2.02.13.01.001	Indisponibile	1	55	3.080	PG	MONTE SANTA MARIA TIBERINA		No	30/03/1982	TRASFERIMENTO A TITOLO GRATUITO	Valore catastale	362,38	0,00	AGENZIA FORESTALE REGIONALE	
30610	TERRENI AGRICOLI	1.2.2.02.13.01.001	Indisponibile	1	62	420	PG	MONTE SANTA MARIA TIBERINA		No	30/03/1982	TRASFERIMENTO A TITOLO GRATUITO	Valore catastale	159,25	0,00	AGENZIA FORESTALE REGIONALE	
30611	TERRENI AGRICOLI	1.2.2.02.13.01.001	Indisponibile	1	64	13.550	PG	MONTE SANTA MARIA TIBERINA		No	30/03/1982	TRASFERIMENTO A TITOLO GRATUITO	Valore catastale	1.478,75	0,00	AGENZIA FORESTALE REGIONALE	
30612	TERRENI AGRICOLI	1.2.2.02.13.01.001	Indisponibile	1	65	2.040	PG	MONTE SANTA MARIA TIBERINA		No	30/03/1982	TRASFERIMENTO A TITOLO GRATUITO	Valore catastale	856,38	0,00	AGENZIA FORESTALE REGIONALE	
30613	TERRENI AGRICOLI	1.2.2.02.13.01.001	Indisponibile	1	67	1.790	PG	MONTE SANTA MARIA TIBERINA		No	30/03/1982	TRASFERIMENTO A TITOLO GRATUITO	Valore catastale	209,63	0,00	AGENZIA FORESTALE REGIONALE	
30614	TERRENI AGRICOLI	1.2.2.02.13.01.001	Indisponibile	1	82	300	PG	MONTE SANTA MARIA TIBERINA		No	30/03/1982	TRASFERIMENTO A TITOLO GRATUITO	Valore catastale	35,75	0,00	AGENZIA FORESTALE REGIONALE	
30615	TERRENI AGRICOLI	1.2.2.02.13.01.001	Indisponibile	1	83	210	PG	MONTE SANTA MARIA TIBERINA		No	30/03/1982	TRASFERIMENTO A TITOLO GRATUITO	Valore catastale	24,38	0,00	AGENZIA FORESTALE REGIONALE	
30616	TERRENI AGRICOLI	1.2.2.02.13.01.001	Indisponibile	1	85	480	PG	MONTE SANTA MARIA TIBERINA		No	30/03/1982	TRASFERIMENTO A TITOLO GRATUITO	Valore catastale	56,88	0,00	AGENZIA FORESTALE REGIONALE	
30617	TERRENI AGRICOLI	1.2.2.02.13.01.001	Indisponibile	1	86	1.100	PG	MONTE SANTA MARIA TIBERINA		No	30/03/1982	TRASFERIMENTO A TITOLO GRATUITO	Valore catastale	130,00	0,00	AGENZIA FORESTALE REGIONALE	
30618	TERRENI AGRICOLI	1.2.2.02.13.01.001	Indisponibile	1	377	798	PG	MONTE SANTA MARIA TIBERINA		No	30/03/1982	TRASFERIMENTO A TITOLO GRATUITO	Valore catastale	401,38	0,00	AGENZIA FORESTALE REGIONALE	
30619	TERRENI AGRICOLI	1.2.2.02.13.01.001	Indisponibile	1	379	492	PG	MONTE SANTA MARIA TIBERINA		No	30/03/1982	TRASFERIMENTO A TITOLO GRATUITO	Valore catastale	247,00	0,00	AGENZIA FORESTALE REGIONALE	
30620	TERRENI AGRICOLI	1.2.2.02.13.01.001	Indisponibile	4	106	41.120	PG	MONTE SANTA MARIA TIBERINA		No	30/03/1982	TRASFERIMENTO A TITOLO GRATUITO	Valore catastale	4.486,63	0,00	AGENZIA FORESTALE REGIONALE	

Sviluppamare S.p.A.

PATRIMONIO IMMOBILIARE REGIONE UMBRIA
Prospetto Terreni al 31/12/2021

Numero Matricola (da sistema informativo)	Classificazione secondo il piano dei conti dello Stato Patrimoniale in base al D.lgs. 118/2011 (Descrizione)	Classificazione secondo il piano dei conti dello Stato Patrimoniale in base al D.lgs. 118/2011 (Codice)	Classificazione ai sensi del codice civile (demaniale/disponibile/ir, indisponibile)	Foglio	Particella	Superficie mq	Provincia	Comune	Località	Bene soggetto ad ammortamento	Data di acquisizione	Modalità di acquisizione	Criterio di valutazione secondo i principi del D.lgs. 118/2011	Valore dell'immobile secondo il D.lgs. 118/2011 al 31/12/2021 (euro)	Differenza (+, -) al 31/12/2021 (euro)	Ente Gestore	Note
30621	TERRENI AGRICOLI	1.2.2.02.13.01.001	Indisponibile	4	107	510	PG	MONTE SANTA MARIA TIBERINA		No	30/03/1982	TRASFERIMENTO A TITOLO GRATUITO	Valore catastale	55,25	0,00	AGENZIA FORESTALE REGIONALE	
30622	TERRENI AGRICOLI	1.2.2.02.13.01.001	Indisponibile	4	109	680	PG	MONTE SANTA MARIA TIBERINA		No	30/03/1982	TRASFERIMENTO A TITOLO GRATUITO	Valore catastale	256,75	0,00	AGENZIA FORESTALE REGIONALE	
30623	TERRENI AGRICOLI	1.2.2.02.13.01.001	Indisponibile	4	114	1.620	PG	MONTE SANTA MARIA TIBERINA		No	30/03/1982	TRASFERIMENTO A TITOLO GRATUITO	Valore catastale	68,25	0,00	AGENZIA FORESTALE REGIONALE	
30624	TERRENI AGRICOLI	1.2.2.02.13.01.001	Indisponibile	4	115	870	PG	MONTE SANTA MARIA TIBERINA		No	30/03/1982	TRASFERIMENTO A TITOLO GRATUITO	Valore catastale	58,50	0,00	AGENZIA FORESTALE REGIONALE	
30625	TERRENI AGRICOLI	1.2.2.02.13.01.001	Indisponibile	7	52	30.450	PG	MONTE SANTA MARIA TIBERINA		No	30/03/1982	TRASFERIMENTO A TITOLO GRATUITO	Valore catastale	3.321,50	0,00	AGENZIA FORESTALE REGIONALE	
30626	TERRENI AGRICOLI	1.2.2.02.13.01.001	Indisponibile	7	53	1.670	PG	MONTE SANTA MARIA TIBERINA		No	30/03/1982	TRASFERIMENTO A TITOLO GRATUITO	Valore catastale	630,50	0,00	AGENZIA FORESTALE REGIONALE	
30627	TERRENI AGRICOLI	1.2.2.02.13.01.001	Indisponibile	8	24	23.240	PG	MONTE SANTA MARIA TIBERINA		No	30/03/1982	TRASFERIMENTO A TITOLO GRATUITO	Valore catastale	2.535,00	0,00	AGENZIA FORESTALE REGIONALE	
30628	TERRENI AGRICOLI	1.2.2.02.13.01.001	Indisponibile	8	25	2.840	PG	MONTE SANTA MARIA TIBERINA		No	30/03/1982	TRASFERIMENTO A TITOLO GRATUITO	Valore catastale	281,63	0,00	AGENZIA FORESTALE REGIONALE	
30629	TERRENI AGRICOLI	1.2.2.02.13.01.001	Indisponibile	8	32	3.130	PG	MONTE SANTA MARIA TIBERINA		No	30/03/1982	TRASFERIMENTO A TITOLO GRATUITO	Valore catastale	383,25	0,00	AGENZIA FORESTALE REGIONALE	
30630	TERRENI AGRICOLI	1.2.2.02.13.01.001	Indisponibile	8	36	2.270	PG	MONTE SANTA MARIA TIBERINA		No	30/03/1982	TRASFERIMENTO A TITOLO GRATUITO	Valore catastale	286,00	0,00	AGENZIA FORESTALE REGIONALE	
30631	TERRENI AGRICOLI	1.2.2.02.13.01.001	Indisponibile	8	37	160	PG	MONTE SANTA MARIA TIBERINA		No	30/03/1982	TRASFERIMENTO A TITOLO GRATUITO	Valore catastale	60,13	0,00	AGENZIA FORESTALE REGIONALE	
30632	TERRENI AGRICOLI	1.2.2.02.13.01.001	Indisponibile	9	2	976	PG	MONTE SANTA MARIA TIBERINA		No	30/03/1982	TRASFERIMENTO A TITOLO GRATUITO	Valore catastale	409,50	0,00	AGENZIA FORESTALE REGIONALE	
30633	TERRENI AGRICOLI	1.2.2.02.13.01.001	Indisponibile	9	520	49	PG	MONTE SANTA MARIA TIBERINA		No	30/03/1982	TRASFERIMENTO A TITOLO GRATUITO	Valore catastale	21,13	0,00	AGENZIA FORESTALE REGIONALE	
30634	TERRENI AGRICOLI	1.2.2.02.13.01.001	Indisponibile	9	521	175	PG	MONTE SANTA MARIA TIBERINA		No	30/03/1982	TRASFERIMENTO A TITOLO GRATUITO	Valore catastale	73,13	0,00	AGENZIA FORESTALE REGIONALE	
30635	TERRENI AGRICOLI	1.2.2.02.13.01.001	Indisponibile	13	67	270	PG	MONTE SANTA MARIA TIBERINA		No	30/03/1982	TRASFERIMENTO A TITOLO GRATUITO	Valore catastale	102,38	0,00	AGENZIA FORESTALE REGIONALE	
30636	TERRENI AGRICOLI	1.2.2.02.13.01.001	Indisponibile	13	69	550	PG	MONTE SANTA MARIA TIBERINA		No	30/03/1982	TRASFERIMENTO A TITOLO GRATUITO	Valore catastale	208,00	0,00	AGENZIA FORESTALE REGIONALE	
30637	TERRENI AGRICOLI	1.2.2.02.13.01.001	Indisponibile	13	71	1.610	PG	MONTE SANTA MARIA TIBERINA		No	30/03/1982	TRASFERIMENTO A TITOLO GRATUITO	Valore catastale	607,75	0,00	AGENZIA FORESTALE REGIONALE	
30638	TERRENI AGRICOLI	1.2.2.02.13.01.001	Indisponibile	13	73	11.550	PG	MONTE SANTA MARIA TIBERINA		No	30/03/1982	TRASFERIMENTO A TITOLO GRATUITO	Valore catastale	1.259,38	0,00	AGENZIA FORESTALE REGIONALE	
30639	TERRENI AGRICOLI	1.2.2.02.13.01.001	Indisponibile	13	108	143.130	PG	MONTE SANTA MARIA TIBERINA		No	30/03/1982	TRASFERIMENTO A TITOLO GRATUITO	Valore catastale	9.610,25	0,00	AGENZIA FORESTALE REGIONALE	
30640	TERRENI AGRICOLI	1.2.2.02.13.01.001	Indisponibile	13	111	280	PG	MONTE SANTA MARIA TIBERINA		No	30/03/1982	TRASFERIMENTO A TITOLO GRATUITO	Valore catastale	69,88	0,00	AGENZIA FORESTALE REGIONALE	
30641	TERRENI AGRICOLI	1.2.2.02.13.01.001	Indisponibile	13	112	10.770	PG	MONTE SANTA MARIA TIBERINA		No	30/03/1982	TRASFERIMENTO A TITOLO GRATUITO	Valore catastale	1.355,25	0,00	AGENZIA FORESTALE REGIONALE	

Sviluppameta S.p.A.

PATRIMONIO IMMOBILIARE REGIONE UMBRIA
 Prospetto Terreni al 31/12/2021

Numero Matricola (da sistema informativo)	Classificazione secondo il piano dei conti dello Stato Patrimoniale in base al D.lgs. 118/2011 (Descrizione)	Classificazione secondo il piano dei conti dello Stato Patrimoniale in base al D.lgs. 118/2011 (Codice)	Classificazione ai sensi del codice civile (demaniale/disponibile/ir, indisponibile)	Foglio	Particella	Superficie mq	Provincia	Comune	Località	Bene soggetto ad ammortamento	Data di acquisizione	Modalità di acquisizione	Criterio di valutazione secondo i principi del D.lgs. 118/2011	Valore dell'immobile secondo il D.lgs. 118/2021 al 31/12/2021 (euro)	Valore dell'immobile secondo il D.lgs. 118/2011 al 31/12/2020 (euro)	Differenziale al 31/12/2021 al 31/12/2020	Ente Gestore	Note
30642	TERRENI AGRICOLI	1.2.2.02.13.01.001	Indisponibile	13	113	220	PG	MONTE SANTA MARIA TIBERINA		No	30/03/1982	TRASFERIMENTO A TITOLO GRATUITO	Valore catastale	24,38	24,38	0,00	AGENZIA FORESTALE REGIONALE	
30643	TERRENI AGRICOLI	1.2.2.02.13.01.001	Indisponibile	13	114	1.750	PG	MONTE SANTA MARIA TIBERINA		No	30/03/1982	TRASFERIMENTO A TITOLO GRATUITO	Valore catastale	440,38	440,38	0,00	AGENZIA FORESTALE REGIONALE	
30644	TERRENI AGRICOLI	1.2.2.02.13.01.001	Indisponibile	13	115	1.140	PG	MONTE SANTA MARIA TIBERINA		No	30/03/1982	TRASFERIMENTO A TITOLO GRATUITO	Valore catastale	287,63	287,63	0,00	AGENZIA FORESTALE REGIONALE	
30645	TERRENI AGRICOLI	1.2.2.02.13.01.001	Indisponibile	13	116	24.880	PG	MONTE SANTA MARIA TIBERINA		No	30/03/1982	TRASFERIMENTO A TITOLO GRATUITO	Valore catastale	2.715,38	2.715,38	0,00	AGENZIA FORESTALE REGIONALE	
30646	TERRENI AGRICOLI	1.2.2.02.13.01.001	Indisponibile	13	117	330	PG	MONTE SANTA MARIA TIBERINA		No	30/03/1982	TRASFERIMENTO A TITOLO GRATUITO	Valore catastale	82,88	82,88	0,00	AGENZIA FORESTALE REGIONALE	
30647	TERRENI AGRICOLI	1.2.2.02.13.01.001	Indisponibile	13	119	240	PG	MONTE SANTA MARIA TIBERINA		No	30/03/1982	TRASFERIMENTO A TITOLO GRATUITO	Valore catastale	9,75	9,75	0,00	AGENZIA FORESTALE REGIONALE	
30648	TERRENI AGRICOLI	1.2.2.02.13.01.001	Indisponibile	13	121	9.570	PG	MONTE SANTA MARIA TIBERINA		No	30/03/1982	TRASFERIMENTO A TITOLO GRATUITO	Valore catastale	1.044,88	1.044,88	0,00	AGENZIA FORESTALE REGIONALE	
30649	TERRENI AGRICOLI	1.2.2.02.13.01.001	Indisponibile	13	122	470	PG	MONTE SANTA MARIA TIBERINA		No	30/03/1982	TRASFERIMENTO A TITOLO GRATUITO	Valore catastale	118,63	118,63	0,00	AGENZIA FORESTALE REGIONALE	
30650	TERRENI AGRICOLI	1.2.2.02.13.01.001	Indisponibile	23	50	750	PG	MONTE SANTA MARIA TIBERINA		No	30/03/1982	TRASFERIMENTO A TITOLO GRATUITO	Valore catastale	81,25	81,25	0,00	AGENZIA FORESTALE REGIONALE	
30651	TERRENI AGRICOLI	1.2.2.02.13.01.001	Indisponibile	23	63	8.600	PG	MONTE SANTA MARIA TIBERINA		No	30/03/1982	TRASFERIMENTO A TITOLO GRATUITO	Valore catastale	937,63	937,63	0,00	AGENZIA FORESTALE REGIONALE	
30652	TERRENI AGRICOLI	1.2.2.02.13.01.001	Indisponibile	23	65	8.540	PG	MONTE SANTA MARIA TIBERINA		No	30/03/1982	TRASFERIMENTO A TITOLO GRATUITO	Valore catastale	931,13	931,13	0,00	AGENZIA FORESTALE REGIONALE	
30653	TERRENI AGRICOLI	1.2.2.02.13.01.001	Indisponibile	23	66	680	PG	MONTE SANTA MARIA TIBERINA		No	30/03/1982	TRASFERIMENTO A TITOLO GRATUITO	Valore catastale	170,63	170,63	0,00	AGENZIA FORESTALE REGIONALE	
30654	TERRENI AGRICOLI	1.2.2.02.13.01.001	Indisponibile	23	133	6.080	PG	MONTE SANTA MARIA TIBERINA		No	30/03/1982	TRASFERIMENTO A TITOLO GRATUITO	Valore catastale	407,88	407,88	0,00	AGENZIA FORESTALE REGIONALE	
30655	TERRENI AGRICOLI	1.2.2.02.13.01.001	Indisponibile	23	135	4.920	PG	MONTE SANTA MARIA TIBERINA		No	30/03/1982	TRASFERIMENTO A TITOLO GRATUITO	Valore catastale	1.238,25	1.238,25	0,00	AGENZIA FORESTALE REGIONALE	
30656	TERRENI AGRICOLI	1.2.2.02.13.01.001	Indisponibile	23	136	2.850	PG	MONTE SANTA MARIA TIBERINA		No	30/03/1982	TRASFERIMENTO A TITOLO GRATUITO	Valore catastale	191,75	191,75	0,00	AGENZIA FORESTALE REGIONALE	
30657	TERRENI AGRICOLI	1.2.2.02.13.01.001	Indisponibile	23	137	83	PG	MONTE SANTA MARIA TIBERINA		No	30/03/1982	TRASFERIMENTO A TITOLO GRATUITO	Valore catastale	21,13	21,13	0,00	AGENZIA FORESTALE REGIONALE	
30658	TERRENI AGRICOLI	1.2.2.02.13.01.001	Indisponibile	23	141	2.360	PG	MONTE SANTA MARIA TIBERINA		No	30/03/1982	TRASFERIMENTO A TITOLO GRATUITO	Valore catastale	99,13	99,13	0,00	AGENZIA FORESTALE REGIONALE	
30659	TERRENI AGRICOLI	1.2.2.02.13.01.001	Indisponibile	23	143	680	PG	MONTE SANTA MARIA TIBERINA		No	30/03/1982	TRASFERIMENTO A TITOLO GRATUITO	Valore catastale	170,63	170,63	0,00	AGENZIA FORESTALE REGIONALE	
30660	TERRENI AGRICOLI	1.2.2.02.13.01.001	Indisponibile	23	144	2.770	PG	MONTE SANTA MARIA TIBERINA		No	30/03/1982	TRASFERIMENTO A TITOLO GRATUITO	Valore catastale	302,25	302,25	0,00	AGENZIA FORESTALE REGIONALE	
30661	TERRENI AGRICOLI	1.2.2.02.13.01.001	Indisponibile	23	146	130	PG	MONTE SANTA MARIA TIBERINA		No	30/03/1982	TRASFERIMENTO A TITOLO GRATUITO	Valore catastale	32,50	32,50	0,00	AGENZIA FORESTALE REGIONALE	
30662	TERRENI AGRICOLI	1.2.2.02.13.01.001	Indisponibile	23	147	1.220	PG	MONTE SANTA MARIA TIBERINA		No	30/03/1982	TRASFERIMENTO A TITOLO GRATUITO	Valore catastale	112,13	112,13	0,00	AGENZIA FORESTALE REGIONALE	

Sviluppamaria S.p.A.

PATRIMONIO IMMOBILIARE REGIONE UMBRIA
 Prospetto Terreni al 31/12/2021

Numero Identificativo	Classificazione secondo il piano dei conti dello Stato Patrimoniale in base al D.lgs. 118/2011 (Descrizione)	Classificazione secondo il piano dei conti dello Stato Patrimoniale in base al D.lgs. 118/2011 (Codice)	Classificazione ai sensi del codice civile (demaniale/affidato/ini, indisponibile)	Foglio	Particella	Superficie mq	Provincia	Comune	Località	Bene soggetto ad ammortamento	Data di acquisizione	Modalità di acquisizione	Criterio di valutazione secondo i principi del D.lgs. 118/2011	Valore dell'immobile secondo il D.lgs. 118/2011 al 31/12/2021 (euro)	Valore dell'immobile secondo il D.lgs. 118/2011 al 31/12/2020 (euro)	Differenza (+, -) al 31/12/2021	Ente Gestore	Note
30663	TERRENI AGRICOLI	1.2.2.02.13.01.001	Indisponibile	23	173	140	PG	MONTE SANTA MARIA TIBERINA		No	30/03/1992	TRASFERIMENTO A TITOLO GRATUITO	Valore catastale	35,75	35,75	0,00	AGENZIA FORESTALE REGIONALE	
30710	TERRENI AGRICOLI	1.2.2.02.13.01.001	Indisponibile	1	51	19.840	PG	MONTEONE		No	10/07/1975	TRASFERIMENTO A TITOLO GRATUITO	Valore catastale	1.665,63	1.665,63	0,00	AGENZIA FORESTALE REGIONALE	
30711	TERRENI AGRICOLI	1.2.2.02.13.01.001	Indisponibile	1	52	4.990	PG	MONTEONE		No	10/07/1975	TRASFERIMENTO A TITOLO GRATUITO	Valore catastale	2.302,63	2.302,63	0,00	AGENZIA FORESTALE REGIONALE	
30712	TERRENI AGRICOLI	1.2.2.02.13.01.001	Indisponibile	1	53	3.200	PG	MONTEONE		No	10/07/1975	TRASFERIMENTO A TITOLO GRATUITO	Valore catastale	1.477,13	1.477,13	0,00	AGENZIA FORESTALE REGIONALE	
30713	TERRENI AGRICOLI	1.2.2.02.13.01.001	Indisponibile	1	55	2.310	PG	MONTEONE		No	10/07/1975	TRASFERIMENTO A TITOLO GRATUITO	Valore catastale	19,50	19,50	0,00	AGENZIA FORESTALE REGIONALE	
30714	TERRENI AGRICOLI	1.2.2.02.13.01.001	Indisponibile	1	56	15.590	PG	MONTEONE		No	10/07/1975	TRASFERIMENTO A TITOLO GRATUITO	Valore catastale	1.044,88	1.044,88	0,00	AGENZIA FORESTALE REGIONALE	
30715	TERRENI AGRICOLI	1.2.2.02.13.01.001	Indisponibile	1	57	3.990	PG	MONTEONE		No	10/07/1975	TRASFERIMENTO A TITOLO GRATUITO	Valore catastale	34,13	34,13	0,00	AGENZIA FORESTALE REGIONALE	
30716	TERRENI AGRICOLI	1.2.2.02.13.01.001	Indisponibile	1	58	6.750	PG	MONTEONE		No	10/07/1975	TRASFERIMENTO A TITOLO GRATUITO	Valore catastale	225,88	225,88	0,00	AGENZIA FORESTALE REGIONALE	
30717	TERRENI AGRICOLI	1.2.2.02.13.01.001	Indisponibile	1	59	4.320	PG	MONTEONE		No	10/07/1975	TRASFERIMENTO A TITOLO GRATUITO	Valore catastale	1.993,88	1.993,88	0,00	AGENZIA FORESTALE REGIONALE	
30718	TERRENI AGRICOLI	1.2.2.02.13.01.001	Indisponibile	1	60	7.890	PG	MONTEONE		No	10/07/1975	TRASFERIMENTO A TITOLO GRATUITO	Valore catastale	3.628,63	3.628,63	0,00	AGENZIA FORESTALE REGIONALE	
30719	TERRENI AGRICOLI	1.2.2.02.13.01.001	Indisponibile	1	61	1.760	PG	MONTEONE		No	10/07/1975	TRASFERIMENTO A TITOLO GRATUITO	Valore catastale	118,63	118,63	0,00	AGENZIA FORESTALE REGIONALE	
30720	TERRENI AGRICOLI	1.2.2.02.13.01.001	Indisponibile	2	1	29.280	PG	MONTEONE		No	10/07/1975	TRASFERIMENTO A TITOLO GRATUITO	Valore catastale	1.966,25	1.966,25	0,00	AGENZIA FORESTALE REGIONALE	
30721	TERRENI AGRICOLI	1.2.2.02.13.01.001	Indisponibile	2	2	8.980	PG	MONTEONE		No	10/07/1975	TRASFERIMENTO A TITOLO GRATUITO	Valore catastale	451,75	451,75	0,00	AGENZIA FORESTALE REGIONALE	
30722	TERRENI AGRICOLI	1.2.2.02.13.01.001	Indisponibile	2	3	47.890	PG	MONTEONE		No	10/07/1975	TRASFERIMENTO A TITOLO GRATUITO	Valore catastale	4.013,75	4.013,75	0,00	AGENZIA FORESTALE REGIONALE	
30723	TERRENI AGRICOLI	1.2.2.02.13.01.001	Indisponibile	2	4	106.930	PG	MONTEONE		No	10/07/1975	TRASFERIMENTO A TITOLO GRATUITO	Valore catastale	7.112,63	7.112,63	0,00	AGENZIA FORESTALE REGIONALE	
30724	TERRENI AGRICOLI	1.2.2.02.13.01.001	Indisponibile	2	5	23.650	PG	MONTEONE		No	10/07/1975	TRASFERIMENTO A TITOLO GRATUITO	Valore catastale	7.939,75	7.939,75	0,00	AGENZIA FORESTALE REGIONALE	
30725	TERRENI AGRICOLI	1.2.2.02.13.01.001	Indisponibile	2	6	14.300	PG	MONTEONE		No	10/07/1975	TRASFERIMENTO A TITOLO GRATUITO	Valore catastale	960,38	960,38	0,00	AGENZIA FORESTALE REGIONALE	
30726	TERRENI AGRICOLI	1.2.2.02.13.01.001	Indisponibile	2	7	2.210	PG	MONTEONE		No	10/07/1975	TRASFERIMENTO A TITOLO GRATUITO	Valore catastale	17,88	17,88	0,00	AGENZIA FORESTALE REGIONALE	
30727	TERRENI AGRICOLI	1.2.2.02.13.01.001	Indisponibile	2	8	1.470	PG	MONTEONE		No	10/07/1975	TRASFERIMENTO A TITOLO GRATUITO	Valore catastale	48,75	48,75	0,00	AGENZIA FORESTALE REGIONALE	
30728	TERRENI AGRICOLI	1.2.2.02.13.01.001	Indisponibile	2	9	124.550	PG	MONTEONE		No	10/07/1975	TRASFERIMENTO A TITOLO GRATUITO	Valore catastale	8.362,25	8.362,25	0,00	AGENZIA FORESTALE REGIONALE	
30729	TERRENI AGRICOLI	1.2.2.02.13.01.001	Indisponibile	2	10	19.300	PG	MONTEONE		No	10/07/1975	TRASFERIMENTO A TITOLO GRATUITO	Valore catastale	2.429,38	2.429,38	0,00	AGENZIA FORESTALE REGIONALE	

Sviluppamaria S.p.A.

PATRIMONIO IMMOBILIARE REGIONE UMBRIA
Prospetto Terreni al 31/12/2021

Numero di sistema informativo	Classificazione secondo il piano dei conti dello Stato Patrimoniale in base al D.lgs. 118/2011 (Descrizione)	Classificazione secondo il piano dei conti dello Stato Patrimoniale in base al D.lgs. 118/2011 (Codice)	Classificazione ai sensi del codice civile (demaniale/affidatario/loc., indisponibile)	Foglio	Particella	Superficie mq	Provincia	Comune	Località	Bene soggetto ad ammortamento	Data di acquisizione	Modalità di acquisizione	Criterio di valutazione secondo principi del D.lgs. 118/2011	Valore dell'immobile secondo il D.lgs. 118/2011 al 31/12/2021 (euro)	Differenza (+/-) al 31/12/2021 (euro)	Ente Gestore	Note
30730	TERRENI AGRICOLI	1.2.2.02.13.01.001	Indisponibile	2	11	11.910	PG	MONTEONE		No	10/07/1975	TRASFERIMENTO A TITOLO GRATUITO	Valore catastale	799,50	0,00	AGENZIA FORESTALE REGIONALE	
30731	TERRENI AGRICOLI	1.2.2.02.13.01.001	Indisponibile	2	12	4.590	PG	MONTEONE		No	10/07/1975	TRASFERIMENTO A TITOLO GRATUITO	Valore catastale	308,75	0,00	AGENZIA FORESTALE REGIONALE	
30732	TERRENI AGRICOLI	1.2.2.02.13.01.001	Indisponibile	2	13	1.000	PG	MONTEONE		No	10/07/1975	TRASFERIMENTO A TITOLO GRATUITO	Valore catastale	0,00	0,00	AGENZIA FORESTALE REGIONALE	
30733	TERRENI AGRICOLI	1.2.2.02.13.01.001	Indisponibile	2	14	750	PG	MONTEONE		No	10/07/1975	TRASFERIMENTO A TITOLO GRATUITO	Valore catastale	30,88	0,00	AGENZIA FORESTALE REGIONALE	
30734	TERRENI AGRICOLI	1.2.2.02.13.01.001	Indisponibile	2	15	1.620	PG	MONTEONE		No	10/07/1975	TRASFERIMENTO A TITOLO GRATUITO	Valore catastale	53,63	0,00	AGENZIA FORESTALE REGIONALE	
30735	TERRENI AGRICOLI	1.2.2.02.13.01.001	Indisponibile	2	16	7.330	PG	MONTEONE		No	10/07/1975	TRASFERIMENTO A TITOLO GRATUITO	Valore catastale	2.460,25	0,00	AGENZIA FORESTALE REGIONALE	
30736	TERRENI AGRICOLI	1.2.2.02.13.01.001	Indisponibile	2	17	1.640	PG	MONTEONE		No	10/07/1975	TRASFERIMENTO A TITOLO GRATUITO	Valore catastale	550,88	0,00	AGENZIA FORESTALE REGIONALE	
30737	TERRENI AGRICOLI	1.2.2.02.13.01.001	Indisponibile	2	18	6.050	PG	MONTEONE		No	10/07/1975	TRASFERIMENTO A TITOLO GRATUITO	Valore catastale	2.031,25	0,00	AGENZIA FORESTALE REGIONALE	
30738	TERRENI AGRICOLI	1.2.2.02.13.01.001	Indisponibile	2	20	4.360	PG	MONTEONE		No	10/07/1975	TRASFERIMENTO A TITOLO GRATUITO	Valore catastale	1.470,63	0,00	AGENZIA FORESTALE REGIONALE	
30739	TERRENI AGRICOLI	1.2.2.02.13.01.001	Indisponibile	2	21	2.760	PG	MONTEONE		No	10/07/1975	TRASFERIMENTO A TITOLO GRATUITO	Valore catastale	932,75	0,00	AGENZIA FORESTALE REGIONALE	
30740	TERRENI AGRICOLI	1.2.2.02.13.01.001	Indisponibile	2	22	2.270	PG	MONTEONE		No	10/07/1975	TRASFERIMENTO A TITOLO GRATUITO	Valore catastale	762,13	0,00	AGENZIA FORESTALE REGIONALE	
30741	TERRENI AGRICOLI	1.2.2.02.13.01.001	Indisponibile	2	23	60.460	PG	MONTEONE		No	10/07/1975	TRASFERIMENTO A TITOLO GRATUITO	Valore catastale	27.907,75	0,00	AGENZIA FORESTALE REGIONALE	
30742	TERRENI AGRICOLI	1.2.2.02.13.01.001	Indisponibile	2	24	11.000	PG	MONTEONE		No	10/07/1975	TRASFERIMENTO A TITOLO GRATUITO	Valore catastale	742,63	0,00	AGENZIA FORESTALE REGIONALE	
30743	TERRENI AGRICOLI	1.2.2.02.13.01.001	Indisponibile	2	25	29.270	PG	MONTEONE		No	10/07/1975	TRASFERIMENTO A TITOLO GRATUITO	Valore catastale	9.826,38	0,00	AGENZIA FORESTALE REGIONALE	
30744	TERRENI AGRICOLI	1.2.2.02.13.01.001	Indisponibile	2	26	13.600	PG	MONTEONE		No	10/07/1975	TRASFERIMENTO A TITOLO GRATUITO	Valore catastale	4.566,25	0,00	AGENZIA FORESTALE REGIONALE	
30745	TERRENI AGRICOLI	1.2.2.02.13.01.001	Indisponibile	2	27	3.460	PG	MONTEONE		No	10/07/1975	TRASFERIMENTO A TITOLO GRATUITO	Valore catastale	1.161,88	0,00	AGENZIA FORESTALE REGIONALE	
30746	TERRENI AGRICOLI	1.2.2.02.13.01.001	Indisponibile	2	28	66.310	PG	MONTEONE		No	10/07/1975	TRASFERIMENTO A TITOLO GRATUITO	Valore catastale	5.733,00	0,00	AGENZIA FORESTALE REGIONALE	
30747	TERRENI AGRICOLI	1.2.2.02.13.01.001	Indisponibile	2	29	24.280	PG	MONTEONE		No	10/07/1975	TRASFERIMENTO A TITOLO GRATUITO	Valore catastale	11.207,63	0,00	AGENZIA FORESTALE REGIONALE	
30748	TERRENI AGRICOLI	1.2.2.02.13.01.001	Indisponibile	2	30	10.030	PG	MONTEONE		No	10/07/1975	TRASFERIMENTO A TITOLO GRATUITO	Valore catastale	5.471,38	0,00	AGENZIA FORESTALE REGIONALE	
30749	TERRENI AGRICOLI	1.2.2.02.13.01.001	Indisponibile	2	31	8.960	PG	MONTEONE		No	10/07/1975	TRASFERIMENTO A TITOLO GRATUITO	Valore catastale	601,25	0,00	AGENZIA FORESTALE REGIONALE	
30750	TERRENI AGRICOLI	1.2.2.02.13.01.001	Indisponibile	2	32	4.970	PG	MONTEONE		No	10/07/1975	TRASFERIMENTO A TITOLO GRATUITO	Valore catastale	333,13	0,00	AGENZIA FORESTALE REGIONALE	

Sviluppamare S.p.A.

PATRIMONIO IMMOBILIARE REGIONE UMBRIA
 Prospetto Terreni al 31/12/2021

Numero Id. (da sistema informativo)	Classificazione secondo il piano dei conti dello Stato Patrimoniale in base al D.lgs. 118/2011 (Descrizione)	Classificazione secondo il piano dei conti dello Stato Patrimoniale in base al D.lgs. 118/2011 (Codice)	Classificazione ai sensi del codice civile (demaniale/affidatario/alt., indisponibile)	Foglio	Particella	Superficie mq	Provincia	Comune	Località	Bene soggetto ad ammortamento	Data di acquisizione	Modalità di acquisizione	Criterio di valutazione secondo principi del D.lgs. 118/2011	Valore dell'immobile secondo il D.lgs. 118/2011 al 31/12/2021 (euro)	Differenza (+, -) al 31/12/2021 (euro)	Ente Gestore	Note
30751	TERRENI AGRICOLI	1.2.2.02.13.01.001	Indisponibile	2	33	30.630	PG	MONTEONE		No	10/07/1975	TRASFERIMENTO A TITOLO GRATUITO	Valore catastale	10.283,00	0,00	AGENZIA FORESTALE REGIONALE	
30752	TERRENI AGRICOLI	1.2.2.02.13.01.001	Indisponibile	2	34	770	PG	MONTEONE		No	10/07/1975	TRASFERIMENTO A TITOLO GRATUITO	Valore catastale	32,50	0,00	AGENZIA FORESTALE REGIONALE	
30753	TERRENI AGRICOLI	1.2.2.02.13.01.001	Indisponibile	2	35	7.460	PG	MONTEONE		No	10/07/1975	TRASFERIMENTO A TITOLO GRATUITO	Valore catastale	2.504,13	0,00	AGENZIA FORESTALE REGIONALE	
30754	TERRENI AGRICOLI	1.2.2.02.13.01.001	Indisponibile	2	36	43.970	PG	MONTEONE		No	10/07/1975	TRASFERIMENTO A TITOLO GRATUITO	Valore catastale	3.660,38	0,00	AGENZIA FORESTALE REGIONALE	
30755	TERRENI AGRICOLI	1.2.2.02.13.01.001	Indisponibile	2	37	1.510	PG	MONTEONE		No	10/07/1975	TRASFERIMENTO A TITOLO GRATUITO	Valore catastale	100,75	0,00	AGENZIA FORESTALE REGIONALE	
30756	TERRENI AGRICOLI	1.2.2.02.13.01.001	Indisponibile	3	1	175.510	PG	MONTEONE		No	10/07/1975	TRASFERIMENTO A TITOLO GRATUITO	Valore catastale	19.148,00	0,00	AGENZIA FORESTALE REGIONALE	
30757	TERRENI AGRICOLI	1.2.2.02.13.01.001	Indisponibile	3	2	8.430	PG	MONTEONE		No	10/07/1975	TRASFERIMENTO A TITOLO GRATUITO	Valore catastale	2.829,13	0,00	AGENZIA FORESTALE REGIONALE	
30758	TERRENI AGRICOLI	1.2.2.02.13.01.001	Indisponibile	3	3	10.040	PG	MONTEONE		No	10/07/1975	TRASFERIMENTO A TITOLO GRATUITO	Valore catastale	3.370,25	0,00	AGENZIA FORESTALE REGIONALE	
30759	TERRENI AGRICOLI	1.2.2.02.13.01.001	Indisponibile	3	4	1.460	PG	MONTEONE		No	10/07/1975	TRASFERIMENTO A TITOLO GRATUITO	Valore catastale	460,75	0,00	AGENZIA FORESTALE REGIONALE	
30760	TERRENI AGRICOLI	1.2.2.02.13.01.001	Indisponibile	3	5	3.520	PG	MONTEONE		No	10/07/1975	TRASFERIMENTO A TITOLO GRATUITO	Valore catastale	118,63	0,00	AGENZIA FORESTALE REGIONALE	
30761	TERRENI AGRICOLI	1.2.2.02.13.01.001	Indisponibile	3	6	620	PG	MONTEONE		No	10/07/1975	TRASFERIMENTO A TITOLO GRATUITO	Valore catastale	0,00	0,00	AGENZIA FORESTALE REGIONALE	
30762	TERRENI AGRICOLI	1.2.2.02.13.01.001	Indisponibile	3	8	570	PG	MONTEONE		No	10/07/1975	TRASFERIMENTO A TITOLO GRATUITO	Valore catastale	39,00	0,00	AGENZIA FORESTALE REGIONALE	
30763	TERRENI AGRICOLI	1.2.2.02.13.01.001	Indisponibile	3	9	21.040	PG	MONTEONE		No	10/07/1975	TRASFERIMENTO A TITOLO GRATUITO	Valore catastale	7.063,88	0,00	AGENZIA FORESTALE REGIONALE	
30764	TERRENI AGRICOLI	1.2.2.02.13.01.001	Indisponibile	3	10	20.340	PG	MONTEONE		No	10/07/1975	TRASFERIMENTO A TITOLO GRATUITO	Valore catastale	2.561,00	0,00	AGENZIA FORESTALE REGIONALE	
30765	TERRENI AGRICOLI	1.2.2.02.13.01.001	Indisponibile	3	11	23.480	PG	MONTEONE		No	10/07/1975	TRASFERIMENTO A TITOLO GRATUITO	Valore catastale	7.882,88	0,00	AGENZIA FORESTALE REGIONALE	
30766	TERRENI AGRICOLI	1.2.2.02.13.01.001	Indisponibile	3	12	1.700	PG	MONTEONE		No	10/07/1975	TRASFERIMENTO A TITOLO GRATUITO	Valore catastale	157,63	0,00	AGENZIA FORESTALE REGIONALE	
30767	TERRENI AGRICOLI	1.2.2.02.13.01.001	Indisponibile	3	13	26.750	PG	MONTEONE		No	10/07/1975	TRASFERIMENTO A TITOLO GRATUITO	Valore catastale	8.979,75	0,00	AGENZIA FORESTALE REGIONALE	
30768	TERRENI AGRICOLI	1.2.2.02.13.01.001	Indisponibile	3	14	14.860	PG	MONTEONE		No	10/07/1975	TRASFERIMENTO A TITOLO GRATUITO	Valore catastale	8.729,50	0,00	AGENZIA FORESTALE REGIONALE	
30769	TERRENI AGRICOLI	1.2.2.02.13.01.001	Indisponibile	3	15	12.520	PG	MONTEONE		No	10/07/1975	TRASFERIMENTO A TITOLO GRATUITO	Valore catastale	5.778,50	0,00	AGENZIA FORESTALE REGIONALE	
30770	TERRENI AGRICOLI	1.2.2.02.13.01.001	Indisponibile	3	16	6.980	PG	MONTEONE		No	10/07/1975	TRASFERIMENTO A TITOLO GRATUITO	Valore catastale	2.343,25	0,00	AGENZIA FORESTALE REGIONALE	
30771	TERRENI AGRICOLI	1.2.2.02.13.01.001	Indisponibile	3	17	3.870	PG	MONTEONE		No	10/07/1975	TRASFERIMENTO A TITOLO GRATUITO	Valore catastale	1.298,38	0,00	AGENZIA FORESTALE REGIONALE	

Sviluppamaria S.p.A.

PATRIMONIO IMMOBILIARE REGIONE UMBRIA
 Prospetto Terreni al 31/12/2021

Numero Matricola (da sistema informativo)	Classificazione secondo il piano dei conti dello Stato Patrimoniale in base al D.lgs. 118/2011 (Descrizione)	Classificazione secondo il piano dei conti dello Stato Patrimoniale in base al D.lgs. 118/2011 (Codice)	Classificazione ai sensi del codice civile (demaniale/affidato/ini, indisponibile)	Foglio	Particella	Superficie mq	Provincia	Comune	Località	Bene soggetto ad ammortamento	Data di acquisizione	Modalità di acquisizione	Criterio di valutazione secondo i principi del D.lgs. 118/2011	Valore dell'immobile secondo il D.lgs. 118/2011 al 31/12/2021 (euro)	Valore dell'immobile secondo il D.lgs. 118/2011 al 31/12/2020 (euro)	Differenziale al 31/12/2021 al 31/12/2020 (euro)	Ente Gestore	Note
30772	TERRENI AGRICOLI	1.2.2.02.13.01.001	Indisponibile	3	18	44.140	PG	MONTEONE		No	10/07/1975	TRASFERIMENTO A TITOLO GRATUITO	Valore catastale	2.964,00	2.964,00	0,00	AGENZIA FORESTALE REGIONALE	
30773	TERRENI AGRICOLI	1.2.2.02.13.01.001	Indisponibile	3	19	3.570	PG	MONTEONE		No	10/07/1975	TRASFERIMENTO A TITOLO GRATUITO	Valore catastale	240,50	240,50	0,00	AGENZIA FORESTALE REGIONALE	
30774	TERRENI AGRICOLI	1.2.2.02.13.01.001	Indisponibile	3	20	2.480	PG	MONTEONE		No	10/07/1975	TRASFERIMENTO A TITOLO GRATUITO	Valore catastale	832,00	832,00	0,00	AGENZIA FORESTALE REGIONALE	
30775	TERRENI AGRICOLI	1.2.2.02.13.01.001	Indisponibile	3	21	19.510	PG	MONTEONE		No	10/07/1975	TRASFERIMENTO A TITOLO GRATUITO	Valore catastale	9.005,75	9.005,75	0,00	AGENZIA FORESTALE REGIONALE	
30776	TERRENI AGRICOLI	1.2.2.02.13.01.001	Indisponibile	3	22	66.020	PG	MONTEONE		No	10/07/1975	TRASFERIMENTO A TITOLO GRATUITO	Valore catastale	4.433,00	4.433,00	0,00	AGENZIA FORESTALE REGIONALE	
30777	TERRENI AGRICOLI	1.2.2.02.13.01.001	Indisponibile	3	23	34.320	PG	MONTEONE		No	10/07/1975	TRASFERIMENTO A TITOLO GRATUITO	Valore catastale	11.521,25	11.521,25	0,00	AGENZIA FORESTALE REGIONALE	
30778	TERRENI AGRICOLI	1.2.2.02.13.01.001	Indisponibile	3	24	6.230	PG	MONTEONE		No	10/07/1975	TRASFERIMENTO A TITOLO GRATUITO	Valore catastale	679,25	679,25	0,00	AGENZIA FORESTALE REGIONALE	
30779	TERRENI AGRICOLI	1.2.2.02.13.01.001	Indisponibile	3	25	14.200	PG	MONTEONE		No	10/07/1975	TRASFERIMENTO A TITOLO GRATUITO	Valore catastale	6.555,25	6.555,25	0,00	AGENZIA FORESTALE REGIONALE	
30780	TERRENI AGRICOLI	1.2.2.02.13.01.001	Indisponibile	3	26	20.300	PG	MONTEONE		No	10/07/1975	TRASFERIMENTO A TITOLO GRATUITO	Valore catastale	9.369,75	9.369,75	0,00	AGENZIA FORESTALE REGIONALE	
30781	TERRENI AGRICOLI	1.2.2.02.13.01.001	Indisponibile	3	27	42.720	PG	MONTEONE		No	10/07/1975	TRASFERIMENTO A TITOLO GRATUITO	Valore catastale	5.377,13	5.377,13	0,00	AGENZIA FORESTALE REGIONALE	
30782	TERRENI AGRICOLI	1.2.2.02.13.01.001	Indisponibile	3	28	37	PG	MONTEONE		No	10/07/1975	TRASFERIMENTO A TITOLO GRATUITO	Valore catastale	3,25	3,25	0,00	AGENZIA FORESTALE REGIONALE	
30783	TERRENI AGRICOLI	1.2.2.02.13.01.001	Indisponibile	3	29	5.630	PG	MONTEONE		No	10/07/1975	TRASFERIMENTO A TITOLO GRATUITO	Valore catastale	2.598,38	2.598,38	0,00	AGENZIA FORESTALE REGIONALE	
30784	TERRENI AGRICOLI	1.2.2.02.13.01.001	Indisponibile	3	30	28.450	PG	MONTEONE		No	10/07/1975	TRASFERIMENTO A TITOLO GRATUITO	Valore catastale	13.131,63	13.131,63	0,00	AGENZIA FORESTALE REGIONALE	
30785	TERRENI AGRICOLI	1.2.2.02.13.01.001	Indisponibile	3	31	23.320	PG	MONTEONE		No	10/07/1975	TRASFERIMENTO A TITOLO GRATUITO	Valore catastale	7.829,25	7.829,25	0,00	AGENZIA FORESTALE REGIONALE	
30786	TERRENI AGRICOLI	1.2.2.02.13.01.001	Indisponibile	3	32	48.340	PG	MONTEONE		No	10/07/1975	TRASFERIMENTO A TITOLO GRATUITO	Valore catastale	3.245,13	3.245,13	0,00	AGENZIA FORESTALE REGIONALE	
30787	TERRENI AGRICOLI	1.2.2.02.13.01.001	Indisponibile	3	33	2.130	PG	MONTEONE		No	10/07/1975	TRASFERIMENTO A TITOLO GRATUITO	Valore catastale	715,00	715,00	0,00	AGENZIA FORESTALE REGIONALE	
30788	TERRENI AGRICOLI	1.2.2.02.13.01.001	Indisponibile	3	34	6.460	PG	MONTEONE		No	10/07/1975	TRASFERIMENTO A TITOLO GRATUITO	Valore catastale	586,38	586,38	0,00	AGENZIA FORESTALE REGIONALE	
30789	TERRENI AGRICOLI	1.2.2.02.13.01.001	Indisponibile	3	35	45.920	PG	MONTEONE		No	10/07/1975	TRASFERIMENTO A TITOLO GRATUITO	Valore catastale	9.634,63	9.634,63	0,00	AGENZIA FORESTALE REGIONALE	
30790	TERRENI AGRICOLI	1.2.2.02.13.01.001	Indisponibile	3	36	17.890	PG	MONTEONE		No	10/07/1975	TRASFERIMENTO A TITOLO GRATUITO	Valore catastale	6.006,00	6.006,00	0,00	AGENZIA FORESTALE REGIONALE	
30791	TERRENI AGRICOLI	1.2.2.02.13.01.001	Indisponibile	3	37	5.200	PG	MONTEONE		No	10/07/1975	TRASFERIMENTO A TITOLO GRATUITO	Valore catastale	217,75	217,75	0,00	AGENZIA FORESTALE REGIONALE	
30792	TERRENI AGRICOLI	1.2.2.02.13.01.001	Indisponibile	3	38	11.340	PG	MONTEONE		No	10/07/1975	TRASFERIMENTO A TITOLO GRATUITO	Valore catastale	3.807,38	3.807,38	0,00	AGENZIA FORESTALE REGIONALE	

Sviluppamaria S.p.A.

PATRIMONIO IMMOBILIARE REGIONE UMBRIA
 Prospetto Terreni al 31/12/2021

Numero di catasto (da sistema informativo)	Classificazione secondo il piano dei conti dello Stato Patrimoniale in base al D.lgs. 118/2011 (Descrizione)	Classificazione secondo il piano dei conti dello Stato Patrimoniale in base al D.lgs. 118/2011 (Codice)	Classificazione ai sensi del codice civile (demaniale/affidatario/alt., indisponibile)	Foglio	Particella	Superficie mq	Provincia	Comune	Località	Bene soggetto ad ammortamento	Data di acquisizione	Modalità di acquisizione	Criterio di valutazione secondo principi del D.lgs. 118/2011	Valore dell'immobile secondo D.lgs. 118/2021 al 31/12/2021 (euro)	Valore dell'immobile secondo D.lgs. 118/2011 al 31/12/2020 (euro)	Differenziale al 31/12/2021 al 31/12/2020 (euro)	Ente Gestore	Note
30783	TERRENI AGRICOLI	1.2.2.02.13.01.001	Indisponibile	3	39	2.960	PG	MONTEONE		No	10/07/1975	TRASFERIMENTO A TITOLO GRATUITO	Valore catastale	372,13	372,13	0,00	AGENZIA FORESTALE REGIONALE	
30784	TERRENI AGRICOLI	1.2.2.02.13.01.001	Indisponibile	3	40	6.120	PG	MONTEONE		No	10/07/1975	TRASFERIMENTO A TITOLO GRATUITO	Valore catastale	2.824,25	2.824,25	0,00	AGENZIA FORESTALE REGIONALE	
30785	TERRENI AGRICOLI	1.2.2.02.13.01.001	Indisponibile	3	41	8.430	PG	MONTEONE		No	10/07/1975	TRASFERIMENTO A TITOLO GRATUITO	Valore catastale	3.891,88	3.891,88	0,00	AGENZIA FORESTALE REGIONALE	
30786	TERRENI AGRICOLI	1.2.2.02.13.01.001	Indisponibile	3	42	15.270	PG	MONTEONE		No	10/07/1975	TRASFERIMENTO A TITOLO GRATUITO	Valore catastale	1.025,38	1.025,38	0,00	AGENZIA FORESTALE REGIONALE	
30787	TERRENI AGRICOLI	1.2.2.02.13.01.001	Indisponibile	3	43	1.710	PG	MONTEONE		No	10/07/1975	TRASFERIMENTO A TITOLO GRATUITO	Valore catastale	573,63	573,63	0,00	AGENZIA FORESTALE REGIONALE	
30788	TERRENI AGRICOLI	1.2.2.02.13.01.001	Indisponibile	3	44	3.240	PG	MONTEONE		No	10/07/1975	TRASFERIMENTO A TITOLO GRATUITO	Valore catastale	108,88	108,88	0,00	AGENZIA FORESTALE REGIONALE	
30789	TERRENI AGRICOLI	1.2.2.02.13.01.001	Indisponibile	3	45	89.820	PG	MONTEONE		No	10/07/1975	TRASFERIMENTO A TITOLO GRATUITO	Valore catastale	18.845,13	18.845,13	0,00	AGENZIA FORESTALE REGIONALE	
30800	TERRENI AGRICOLI	1.2.2.02.13.01.001	Indisponibile	3	46	260	PG	MONTEONE		No	10/07/1975	TRASFERIMENTO A TITOLO GRATUITO	Valore catastale	17,88	17,88	0,00	AGENZIA FORESTALE REGIONALE	
30801	TERRENI AGRICOLI	1.2.2.02.13.01.001	Indisponibile	3	47	680	PG	MONTEONE		No	10/07/1975	TRASFERIMENTO A TITOLO GRATUITO	Valore catastale	45,50	45,50	0,00	AGENZIA FORESTALE REGIONALE	
30802	TERRENI AGRICOLI	1.2.2.02.13.01.001	Indisponibile	3	48	11.200	PG	MONTEONE		No	10/07/1975	TRASFERIMENTO A TITOLO GRATUITO	Valore catastale	5.169,13	5.169,13	0,00	AGENZIA FORESTALE REGIONALE	
30803	TERRENI AGRICOLI	1.2.2.02.13.01.001	Indisponibile	3	49	14.130	PG	MONTEONE		No	10/07/1975	TRASFERIMENTO A TITOLO GRATUITO	Valore catastale	6.522,75	6.522,75	0,00	AGENZIA FORESTALE REGIONALE	
30804	TERRENI AGRICOLI	1.2.2.02.13.01.001	Indisponibile	3	50	1.080	PG	MONTEONE		No	10/07/1975	TRASFERIMENTO A TITOLO GRATUITO	Valore catastale	362,38	362,38	0,00	AGENZIA FORESTALE REGIONALE	
30805	TERRENI AGRICOLI	1.2.2.02.13.01.001	Indisponibile	3	51	1.250	PG	MONTEONE		No	10/07/1975	TRASFERIMENTO A TITOLO GRATUITO	Valore catastale	84,50	84,50	0,00	AGENZIA FORESTALE REGIONALE	
30806	TERRENI AGRICOLI	1.2.2.02.13.01.001	Indisponibile	3	52	10.720	PG	MONTEONE		No	10/07/1975	TRASFERIMENTO A TITOLO GRATUITO	Valore catastale	3.599,38	3.599,38	0,00	AGENZIA FORESTALE REGIONALE	
30807	TERRENI AGRICOLI	1.2.2.02.13.01.001	Indisponibile	3	53	17.130	PG	MONTEONE		No	10/07/1975	TRASFERIMENTO A TITOLO GRATUITO	Valore catastale	5.750,88	5.750,88	0,00	AGENZIA FORESTALE REGIONALE	
30808	TERRENI AGRICOLI	1.2.2.02.13.01.001	Indisponibile	3	54	17.610	PG	MONTEONE		No	10/07/1975	TRASFERIMENTO A TITOLO GRATUITO	Valore catastale	8.128,25	8.128,25	0,00	AGENZIA FORESTALE REGIONALE	
30809	TERRENI AGRICOLI	1.2.2.02.13.01.001	Indisponibile	3	55	4.110	PG	MONTEONE		No	10/07/1975	TRASFERIMENTO A TITOLO GRATUITO	Valore catastale	1.379,63	1.379,63	0,00	AGENZIA FORESTALE REGIONALE	
30810	TERRENI AGRICOLI	1.2.2.02.13.01.001	Indisponibile	3	56	3.710	PG	MONTEONE		No	10/07/1975	TRASFERIMENTO A TITOLO GRATUITO	Valore catastale	156,00	156,00	0,00	AGENZIA FORESTALE REGIONALE	
30811	TERRENI AGRICOLI	1.2.2.02.13.01.001	Indisponibile	3	57	3.840	PG	MONTEONE		No	10/07/1975	TRASFERIMENTO A TITOLO GRATUITO	Valore catastale	354,25	354,25	0,00	AGENZIA FORESTALE REGIONALE	
30812	TERRENI AGRICOLI	1.2.2.02.13.01.001	Indisponibile	3	58	5.110	PG	MONTEONE		No	10/07/1975	TRASFERIMENTO A TITOLO GRATUITO	Valore catastale	429,00	429,00	0,00	AGENZIA FORESTALE REGIONALE	
30813	TERRENI AGRICOLI	1.2.2.02.13.01.001	Indisponibile	3	59	4.830	PG	MONTEONE		No	10/07/1975	TRASFERIMENTO A TITOLO GRATUITO	Valore catastale	1.621,75	1.621,75	0,00	AGENZIA FORESTALE REGIONALE	

Swappamaria S.p.A.

PATRIMONIO IMMOBILIARE REGIONE UMBRIA
 Prospetto Terreni al 31/12/2021

Numero Matricola (da sistema informativo)	Classificazione secondo il piano dei conti dello Stato Patrimoniale in base al D.lgs. 118/2011 (Descrizione)	Classificazione secondo il piano dei conti dello Stato Patrimoniale in base al D.lgs. 118/2011 (Codice)	Classificazione ai sensi del codice civile (demaniale/affidatario/alt., indisponibile)	Foglio	Particella	Superficie mq	Provincia	Comune	Località	Bene soggetto ad ammortamento	Data di acquisizione	Modalità di acquisizione	Criterio di valutazione secondo principi del D.lgs. 118/2011	Valore dell'immobile secondo il D.lgs. 118/2021 al 31/12/2021 (euro)	Valore dell'immobile secondo il D.lgs. 118/2011 al 31/12/2020 (euro)	Differenziale al 31/12/2021 al 31/12/2020	Ente Gestore	Note
30814	TERRENI AGRICOLI	1.2.2.02.13.01.001	Indisponibile	3	60	1.260	PG	MONTEONE		No	10/07/1975	TRASFERIMENTO A TITOLO GRATUITO	Valore catastale	42,25	42,25	0,00	AGENZIA FORESTALE REGIONALE	
30815	TERRENI AGRICOLI	1.2.2.02.13.01.001	Indisponibile	3	61	14.250	PG	MONTEONE		No	10/07/1975	TRASFERIMENTO A TITOLO GRATUITO	Valore catastale	1.555,13	1.555,13	0,00	AGENZIA FORESTALE REGIONALE	
30816	TERRENI AGRICOLI	1.2.2.02.13.01.001	Indisponibile	3	63	36.040	PG	MONTEONE		No	10/07/1975	TRASFERIMENTO A TITOLO GRATUITO	Valore catastale	2.419,63	2.419,63	0,00	AGENZIA FORESTALE REGIONALE	
30817	TERRENI AGRICOLI	1.2.2.02.13.01.001	Indisponibile	3	64	18.440	PG	MONTEONE		No	10/07/1975	TRASFERIMENTO A TITOLO GRATUITO	Valore catastale	773,50	773,50	0,00	AGENZIA FORESTALE REGIONALE	
30818	TERRENI AGRICOLI	1.2.2.02.13.01.001	Indisponibile	3	66	20.920	PG	MONTEONE		No	10/07/1975	TRASFERIMENTO A TITOLO GRATUITO	Valore catastale	7.023,25	7.023,25	0,00	AGENZIA FORESTALE REGIONALE	
30819	TERRENI AGRICOLI	1.2.2.02.13.01.001	Indisponibile	3	67	630	PG	MONTEONE		No	10/07/1975	TRASFERIMENTO A TITOLO GRATUITO	Valore catastale	26,00	26,00	0,00	AGENZIA FORESTALE REGIONALE	
30820	TERRENI AGRICOLI	1.2.2.02.13.01.001	Indisponibile	3	68	1.060	PG	MONTEONE		No	10/07/1975	TRASFERIMENTO A TITOLO GRATUITO	Valore catastale	71,50	71,50	0,00	AGENZIA FORESTALE REGIONALE	
30821	TERRENI AGRICOLI	1.2.2.02.13.01.001	Indisponibile	3	69	3.030	PG	MONTEONE		No	10/07/1975	TRASFERIMENTO A TITOLO GRATUITO	Valore catastale	253,50	253,50	0,00	AGENZIA FORESTALE REGIONALE	
30822	TERRENI AGRICOLI	1.2.2.02.13.01.001	Indisponibile	3	70	120	PG	MONTEONE		No	10/07/1975	TRASFERIMENTO A TITOLO GRATUITO	Valore catastale	11,38	11,38	0,00	AGENZIA FORESTALE REGIONALE	
30823	TERRENI AGRICOLI	1.2.2.02.13.01.001	Indisponibile	3	71	4.940	PG	MONTEONE		No	10/07/1975	TRASFERIMENTO A TITOLO GRATUITO	Valore catastale	539,50	539,50	0,00	AGENZIA FORESTALE REGIONALE	
30824	TERRENI AGRICOLI	1.2.2.02.13.01.001	Indisponibile	3	72	260	PG	MONTEONE		No	10/07/1975	TRASFERIMENTO A TITOLO GRATUITO	Valore catastale	27,63	27,63	0,00	AGENZIA FORESTALE REGIONALE	
30825	TERRENI AGRICOLI	1.2.2.02.13.01.001	Indisponibile	3	73	1.880	PG	MONTEONE		No	10/07/1975	TRASFERIMENTO A TITOLO GRATUITO	Valore catastale	237,25	237,25	0,00	AGENZIA FORESTALE REGIONALE	
30826	TERRENI AGRICOLI	1.2.2.02.13.01.001	Indisponibile	3	74	1.650	PG	MONTEONE		No	10/07/1975	TRASFERIMENTO A TITOLO GRATUITO	Valore catastale	108,88	108,88	0,00	AGENZIA FORESTALE REGIONALE	
30827	TERRENI AGRICOLI	1.2.2.02.13.01.001	Indisponibile	3	75	50.650	PG	MONTEONE		No	10/07/1975	TRASFERIMENTO A TITOLO GRATUITO	Valore catastale	3.401,13	3.401,13	0,00	AGENZIA FORESTALE REGIONALE	
30828	TERRENI AGRICOLI	1.2.2.02.13.01.001	Indisponibile	3	76	19.680	PG	MONTEONE		No	10/07/1975	TRASFERIMENTO A TITOLO GRATUITO	Valore catastale	4.129,13	4.129,13	0,00	AGENZIA FORESTALE REGIONALE	
30829	TERRENI AGRICOLI	1.2.2.02.13.01.001	Indisponibile	4	1	12.150	PG	MONTEONE		No	10/07/1975	TRASFERIMENTO A TITOLO GRATUITO	Valore catastale	4.078,75	4.078,75	0,00	AGENZIA FORESTALE REGIONALE	
30830	TERRENI AGRICOLI	1.2.2.02.13.01.001	Indisponibile	4	2	316.380	PG	MONTEONE		No	10/07/1975	TRASFERIMENTO A TITOLO GRATUITO	Valore catastale	21.375,25	21.375,25	0,00	AGENZIA FORESTALE REGIONALE	
30831	TERRENI AGRICOLI	1.2.2.02.13.01.001	Indisponibile	4	3	2.010	PG	MONTEONE		No	10/07/1975	TRASFERIMENTO A TITOLO GRATUITO	Valore catastale	16,25	16,25	0,00	AGENZIA FORESTALE REGIONALE	
30832	TERRENI AGRICOLI	1.2.2.02.13.01.001	Indisponibile	4	4	23.700	PG	MONTEONE		No	10/07/1975	TRASFERIMENTO A TITOLO GRATUITO	Valore catastale	1.192,75	1.192,75	0,00	AGENZIA FORESTALE REGIONALE	
30833	TERRENI AGRICOLI	1.2.2.02.13.01.001	Indisponibile	4	5	17.940	PG	MONTEONE		No	10/07/1975	TRASFERIMENTO A TITOLO GRATUITO	Valore catastale	903,50	903,50	0,00	AGENZIA FORESTALE REGIONALE	
30834	TERRENI AGRICOLI	1.2.2.02.13.01.001	Indisponibile	4	6	169.880	PG	MONTEONE		No	10/07/1975	TRASFERIMENTO A TITOLO GRATUITO	Valore catastale	13.502,13	13.502,13	0,00	AGENZIA FORESTALE REGIONALE	

Sviluppamaria S.p.A.

PATRIMONIO IMMOBILIARE REGIONE UMBRIA
 Prospetto Terreni al 31/12/2021

Numero Matricola (da sistema informativo)	Classificazione secondo il piano dei conti dello Stato Patrimoniale in base al D.lgs. 118/2011 (Descrizione)	Classificazione secondo il piano dei conti dello Stato Patrimoniale in base al D.lgs. 118/2011 (Codice)	Classificazione ai sensi del codice civile (demaniale/affidatario/alt., indisponibile)	Foglio	Particella	Superficie mq	Provincia	Comune	Località	Bene soggetto ad ammortamento	Data di acquisizione	Modalità di acquisizione	Criterio di valutazione secondo principi del D.lgs. 118/2011	Valore dell'immobile secondo D.lgs. 118/2011 al 31/12/2021 (euro)	Valore dell'immobile secondo D.lgs. 118/2011 al 31/12/2020 (euro)	Differenziale al 31/12/2021 al 31/12/2020 (euro)	Ente Gestore	Note
30835	TERRENI AGRICOLI	1.2.2.02.13.01.001	Indisponibile	4	7	8.260	PG	MONTEONE		No	10/07/1975	TRASFERIMENTO A TITOLO GRATUITO	Valore catastale	554,13	554,13	0,00	AGENZIA FORESTALE REGIONALE	
30836	TERRENI AGRICOLI	1.2.2.02.13.01.001	Indisponibile	4	9	97.510	PG	MONTEONE		No	10/07/1975	TRASFERIMENTO A TITOLO GRATUITO	Valore catastale	6.547,13	6.547,13	0,00	AGENZIA FORESTALE REGIONALE	
30837	TERRENI AGRICOLI	1.2.2.02.13.01.001	Indisponibile	4	10	7.220	PG	MONTEONE		No	10/07/1975	TRASFERIMENTO A TITOLO GRATUITO	Valore catastale	484,25	484,25	0,00	AGENZIA FORESTALE REGIONALE	
30838	TERRENI AGRICOLI	1.2.2.02.13.01.001	Indisponibile	4	11	2.920	PG	MONTEONE		No	10/07/1975	TRASFERIMENTO A TITOLO GRATUITO	Valore catastale	979,88	979,88	0,00	AGENZIA FORESTALE REGIONALE	
30839	TERRENI AGRICOLI	1.2.2.02.13.01.001	Indisponibile	4	12	7.880	PG	MONTEONE		No	10/07/1975	TRASFERIMENTO A TITOLO GRATUITO	Valore catastale	2.645,50	2.645,50	0,00	AGENZIA FORESTALE REGIONALE	
30840	TERRENI AGRICOLI	1.2.2.02.13.01.001	Indisponibile	4	13	6.190	PG	MONTEONE		No	10/07/1975	TRASFERIMENTO A TITOLO GRATUITO	Valore catastale	2.078,38	2.078,38	0,00	AGENZIA FORESTALE REGIONALE	
30841	TERRENI AGRICOLI	1.2.2.02.13.01.001	Indisponibile	4	14	25.390	PG	MONTEONE		No	10/07/1975	TRASFERIMENTO A TITOLO GRATUITO	Valore catastale	1.704,63	1.704,63	0,00	AGENZIA FORESTALE REGIONALE	
30842	TERRENI AGRICOLI	1.2.2.02.13.01.001	Indisponibile	4	15	2.480	PG	MONTEONE		No	10/07/1975	TRASFERIMENTO A TITOLO GRATUITO	Valore catastale	832,00	832,00	0,00	AGENZIA FORESTALE REGIONALE	
30843	TERRENI AGRICOLI	1.2.2.02.13.01.001	Indisponibile	4	16	5.810	PG	MONTEONE		No	10/07/1975	TRASFERIMENTO A TITOLO GRATUITO	Valore catastale	243,75	243,75	0,00	AGENZIA FORESTALE REGIONALE	
30844	TERRENI AGRICOLI	1.2.2.02.13.01.001	Indisponibile	4	17	8.020	PG	MONTEONE		No	10/07/1975	TRASFERIMENTO A TITOLO GRATUITO	Valore catastale	537,88	537,88	0,00	AGENZIA FORESTALE REGIONALE	
30845	TERRENI AGRICOLI	1.2.2.02.13.01.001	Indisponibile	4	18	5.150	PG	MONTEONE		No	10/07/1975	TRASFERIMENTO A TITOLO GRATUITO	Valore catastale	2.377,38	2.377,38	0,00	AGENZIA FORESTALE REGIONALE	
30846	TERRENI AGRICOLI	1.2.2.02.13.01.001	Indisponibile	4	19	19.830	PG	MONTEONE		No	10/07/1975	TRASFERIMENTO A TITOLO GRATUITO	Valore catastale	9.199,13	9.199,13	0,00	AGENZIA FORESTALE REGIONALE	
30847	TERRENI AGRICOLI	1.2.2.02.13.01.001	Indisponibile	4	20	540	PG	MONTEONE		No	10/07/1975	TRASFERIMENTO A TITOLO GRATUITO	Valore catastale	35,75	35,75	0,00	AGENZIA FORESTALE REGIONALE	
30848	TERRENI AGRICOLI	1.2.2.02.13.01.001	Indisponibile	4	21	22.880	PG	MONTEONE		No	10/07/1975	TRASFERIMENTO A TITOLO GRATUITO	Valore catastale	1.535,63	1.535,63	0,00	AGENZIA FORESTALE REGIONALE	
30849	TERRENI AGRICOLI	1.2.2.02.13.01.001	Indisponibile	4	22	3.080	PG	MONTEONE		No	10/07/1975	TRASFERIMENTO A TITOLO GRATUITO	Valore catastale	26,00	26,00	0,00	AGENZIA FORESTALE REGIONALE	
30850	TERRENI AGRICOLI	1.2.2.02.13.01.001	Indisponibile	4	23	830	PG	MONTEONE		No	10/07/1975	TRASFERIMENTO A TITOLO GRATUITO	Valore catastale	27,63	27,63	0,00	AGENZIA FORESTALE REGIONALE	
30851	TERRENI AGRICOLI	1.2.2.02.13.01.001	Indisponibile	4	24	3.620	PG	MONTEONE		No	10/07/1975	TRASFERIMENTO A TITOLO GRATUITO	Valore catastale	1.670,50	1.670,50	0,00	AGENZIA FORESTALE REGIONALE	
30852	TERRENI AGRICOLI	1.2.2.02.13.01.001	Indisponibile	4	25	3.950	PG	MONTEONE		No	10/07/1975	TRASFERIMENTO A TITOLO GRATUITO	Valore catastale	1.319,50	1.319,50	0,00	AGENZIA FORESTALE REGIONALE	
30853	TERRENI AGRICOLI	1.2.2.02.13.01.001	Indisponibile	4	26	950	PG	MONTEONE		No	10/07/1975	TRASFERIMENTO A TITOLO GRATUITO	Valore catastale	63,38	63,38	0,00	AGENZIA FORESTALE REGIONALE	
30854	TERRENI AGRICOLI	1.2.2.02.13.01.001	Indisponibile	4	27	85.620	PG	MONTEONE		No	10/07/1975	TRASFERIMENTO A TITOLO GRATUITO	Valore catastale	5.749,25	5.749,25	0,00	AGENZIA FORESTALE REGIONALE	
30855	TERRENI AGRICOLI	1.2.2.02.13.01.001	Indisponibile	4	28	2.220	PG	MONTEONE		No	10/07/1975	TRASFERIMENTO A TITOLO GRATUITO	Valore catastale	149,50	149,50	0,00	AGENZIA FORESTALE REGIONALE	

Sviluppamaria S.p.A.

PATRIMONIO IMMOBILIARE REGIONE UMBRIA
 Prospetto Terreni al 31/12/2021

Numero Id. (da sistema informativo)	Classificazione secondo il piano dei conti dello Stato Patrimoniale in base al D.lgs. 118/2011 (Descrizione)	Classificazione secondo il piano dei conti dello Stato Patrimoniale in base al D.lgs. 118/2011 (Codice)	Classificazione ai sensi del codice civile (demaniale/affidatario/alt., indisponibile)	Foglio	Particella	Superficie mq	Provincia	Comune	Località	Bene soggetto ad ammortamento	Data di acquisizione	Modalità di acquisizione	Criterio di valutazione secondo principi del D.lgs. 118/2011	Valore dell'immobile secondo D.lgs. 118/2011 al 31/12/2021 (euro)	Differenza (+/-) al 31/12/2021 (euro)	Ente Gestore	Note
30856	TERRENI AGRICOLI	1.2.2.02.13.01.001	Indisponibile	4	29	1.190	PG	MONTEONE		No	10/07/1975	TRASFERIMENTO A TITOLO GRATUITO	Valore catastale	79,63	0,00	AGENZIA FORESTALE REGIONALE	
30857	TERRENI AGRICOLI	1.2.2.02.13.01.001	Indisponibile	4	30	3.350	PG	MONTEONE		No	10/07/1975	TRASFERIMENTO A TITOLO GRATUITO	Valore catastale	27,63	0,00	AGENZIA FORESTALE REGIONALE	
30858	TERRENI AGRICOLI	1.2.2.02.13.01.001	Indisponibile	4	31	2.680	PG	MONTEONE		No	10/07/1975	TRASFERIMENTO A TITOLO GRATUITO	Valore catastale	112,13	0,00	AGENZIA FORESTALE REGIONALE	
30859	TERRENI AGRICOLI	1.2.2.02.13.01.001	Indisponibile	4	32	3.460	PG	MONTEONE		No	10/07/1975	TRASFERIMENTO A TITOLO GRATUITO	Valore catastale	1.605,50	0,00	AGENZIA FORESTALE REGIONALE	
30860	TERRENI AGRICOLI	1.2.2.02.13.01.001	Indisponibile	4	33	26.040	PG	MONTEONE		No	10/07/1975	TRASFERIMENTO A TITOLO GRATUITO	Valore catastale	1.883,38	0,00	AGENZIA FORESTALE REGIONALE	
30861	TERRENI AGRICOLI	1.2.2.02.13.01.001	Indisponibile	5	1	2.080	PG	MONTEONE		No	10/07/1975	TRASFERIMENTO A TITOLO GRATUITO	Valore catastale	688,75	0,00	AGENZIA FORESTALE REGIONALE	
30862	TERRENI AGRICOLI	1.2.2.02.13.01.001	Indisponibile	5	2	2.400	PG	MONTEONE		No	10/07/1975	TRASFERIMENTO A TITOLO GRATUITO	Valore catastale	221,00	0,00	AGENZIA FORESTALE REGIONALE	
30863	TERRENI AGRICOLI	1.2.2.02.13.01.001	Indisponibile	5	3	19.210	PG	MONTEONE		No	10/07/1975	TRASFERIMENTO A TITOLO GRATUITO	Valore catastale	6.448,00	0,00	AGENZIA FORESTALE REGIONALE	
30864	TERRENI AGRICOLI	1.2.2.02.13.01.001	Indisponibile	5	4	19.920	PG	MONTEONE		No	10/07/1975	TRASFERIMENTO A TITOLO GRATUITO	Valore catastale	1.839,50	0,00	AGENZIA FORESTALE REGIONALE	
30865	TERRENI AGRICOLI	1.2.2.02.13.01.001	Indisponibile	5	5	4.630	PG	MONTEONE		No	10/07/1975	TRASFERIMENTO A TITOLO GRATUITO	Valore catastale	910,00	0,00	AGENZIA FORESTALE REGIONALE	
30866	TERRENI AGRICOLI	1.2.2.02.13.01.001	Indisponibile	5	6	12.080	PG	MONTEONE		No	10/07/1975	TRASFERIMENTO A TITOLO GRATUITO	Valore catastale	7.096,38	0,00	AGENZIA FORESTALE REGIONALE	
30867	TERRENI AGRICOLI	1.2.2.02.13.01.001	Indisponibile	5	7	7.610	PG	MONTEONE		No	10/07/1975	TRASFERIMENTO A TITOLO GRATUITO	Valore catastale	2.554,50	0,00	AGENZIA FORESTALE REGIONALE	
30868	TERRENI AGRICOLI	1.2.2.02.13.01.001	Indisponibile	5	8	5.260	PG	MONTEONE		No	10/07/1975	TRASFERIMENTO A TITOLO GRATUITO	Valore catastale	1.766,38	0,00	AGENZIA FORESTALE REGIONALE	
30869	TERRENI AGRICOLI	1.2.2.02.13.01.001	Indisponibile	5	9	5.190	PG	MONTEONE		No	10/07/1975	TRASFERIMENTO A TITOLO GRATUITO	Valore catastale	1.742,00	0,00	AGENZIA FORESTALE REGIONALE	
30870	TERRENI AGRICOLI	1.2.2.02.13.01.001	Indisponibile	5	11	1.990	PG	MONTEONE		No	10/07/1975	TRASFERIMENTO A TITOLO GRATUITO	Valore catastale	201,50	0,00	AGENZIA FORESTALE REGIONALE	
30871	TERRENI AGRICOLI	1.2.2.02.13.01.001	Indisponibile	5	12	6.980	PG	MONTEONE		No	10/07/1975	TRASFERIMENTO A TITOLO GRATUITO	Valore catastale	3.222,38	0,00	AGENZIA FORESTALE REGIONALE	
30872	TERRENI AGRICOLI	1.2.2.02.13.01.001	Indisponibile	5	13	7.090	PG	MONTEONE		No	10/07/1975	TRASFERIMENTO A TITOLO GRATUITO	Valore catastale	2.380,63	0,00	AGENZIA FORESTALE REGIONALE	
30873	TERRENI AGRICOLI	1.2.2.02.13.01.001	Indisponibile	5	14	1.000	PG	MONTEONE		No	10/07/1975	TRASFERIMENTO A TITOLO GRATUITO	Valore catastale	92,63	0,00	AGENZIA FORESTALE REGIONALE	
30874	TERRENI AGRICOLI	1.2.2.02.13.01.001	Indisponibile	5	18	270	PG	MONTEONE		No	10/07/1975	TRASFERIMENTO A TITOLO GRATUITO	Valore catastale	19,50	0,00	AGENZIA FORESTALE REGIONALE	
30875	TERRENI AGRICOLI	1.2.2.02.13.01.001	Indisponibile	5	19	780	PG	MONTEONE		No	10/07/1975	TRASFERIMENTO A TITOLO GRATUITO	Valore catastale	261,63	0,00	AGENZIA FORESTALE REGIONALE	
30876	TERRENI AGRICOLI	1.2.2.02.13.01.001	Indisponibile	5	24	43.560	PG	MONTEONE		No	10/07/1975	TRASFERIMENTO A TITOLO GRATUITO	Valore catastale	2.925,00	0,00	AGENZIA FORESTALE REGIONALE	

Sviluppamaria S.p.A.

PATRIMONIO IMMOBILIARE REGIONE UMBRIA
 Prospetto Terreni al 31/12/2021

Numero Matri. (da sistema informativo)	Classificazione secondo il piano dei conti dello Stato Patrimoniale in base al D.lgs. 118/2011 (Descrizione)	Classificazione secondo il piano dei conti dello Stato Patrimoniale in base al D.lgs. 118/2011 (Codice)	Classificazione ai sensi del codice civile (demaniale/affidatario/alt., indisponibile)	Foglio	Particella	Superficie mq	Provincia	Comune	Località	Bene soggetto ad ammortamento	Data di acquisizione	Modalità di acquisizione	Criterio di valutazione secondo principi del D.lgs. 118/2011	Valore dell'immobile secondo D.lgs. 118/2011 al 31/12/2021 (euro)	Valore dell'immobile secondo D.lgs. 118/2011 al 31/12/2020 (euro)	Differenza (+, -) al 31/12/2021 al 31/12/2020 (euro)	Ente Gestore	Note
30877	TERRENI AGRICOLI	1.2.2.02.13.01.001	Indisponibile	5	25	36.640	PG	MONTEONE		No	10/07/1975	TRASFERIMENTO A TITOLO GRATUITO	Valore catastale	12.299,63	12.299,63	0,00	AGENZIA FORESTALE REGIONALE	
30878	TERRENI AGRICOLI	1.2.2.02.13.01.001	Indisponibile	5	26	2.080	PG	MONTEONE		No	10/07/1975	TRASFERIMENTO A TITOLO GRATUITO	Valore catastale	702,00	702,00	0,00	AGENZIA FORESTALE REGIONALE	
30879	TERRENI AGRICOLI	1.2.2.02.13.01.001	Indisponibile	5	27	24.700	PG	MONTEONE		No	10/07/1975	TRASFERIMENTO A TITOLO GRATUITO	Valore catastale	8.292,38	8.292,38	0,00	AGENZIA FORESTALE REGIONALE	
30880	TERRENI AGRICOLI	1.2.2.02.13.01.001	Indisponibile	5	28	3.090	PG	MONTEONE		No	10/07/1975	TRASFERIMENTO A TITOLO GRATUITO	Valore catastale	1.441,38	1.441,38	0,00	AGENZIA FORESTALE REGIONALE	
30881	TERRENI AGRICOLI	1.2.2.02.13.01.001	Indisponibile	5	30	3.590	PG	MONTEONE		No	10/07/1975	TRASFERIMENTO A TITOLO GRATUITO	Valore catastale	385,13	385,13	0,00	AGENZIA FORESTALE REGIONALE	
30882	TERRENI AGRICOLI	1.2.2.02.13.01.001	Indisponibile	5	31	7.240	PG	MONTEONE		No	10/07/1975	TRASFERIMENTO A TITOLO GRATUITO	Valore catastale	2.431,00	2.431,00	0,00	AGENZIA FORESTALE REGIONALE	
30883	TERRENI AGRICOLI	1.2.2.02.13.01.001	Indisponibile	5	32	2.280	PG	MONTEONE		No	10/07/1975	TRASFERIMENTO A TITOLO GRATUITO	Valore catastale	95,88	95,88	0,00	AGENZIA FORESTALE REGIONALE	
30884	TERRENI AGRICOLI	1.2.2.02.13.01.001	Indisponibile	5	33	430	PG	MONTEONE		No	10/07/1975	TRASFERIMENTO A TITOLO GRATUITO	Valore catastale	43,88	43,88	0,00	AGENZIA FORESTALE REGIONALE	
30885	TERRENI AGRICOLI	1.2.2.02.13.01.001	Indisponibile	5	34	20.620	PG	MONTEONE		No	10/07/1975	TRASFERIMENTO A TITOLO GRATUITO	Valore catastale	6.922,50	6.922,50	0,00	AGENZIA FORESTALE REGIONALE	
30886	TERRENI AGRICOLI	1.2.2.02.13.01.001	Indisponibile	5	37	970	PG	MONTEONE		No	10/07/1975	TRASFERIMENTO A TITOLO GRATUITO	Valore catastale	32,50	32,50	0,00	AGENZIA FORESTALE REGIONALE	
30887	TERRENI AGRICOLI	1.2.2.02.13.01.001	Indisponibile	5	38	2.870	PG	MONTEONE		No	10/07/1975	TRASFERIMENTO A TITOLO GRATUITO	Valore catastale	183,38	183,38	0,00	AGENZIA FORESTALE REGIONALE	
30888	TERRENI AGRICOLI	1.2.2.02.13.01.001	Indisponibile	5	39	7.250	PG	MONTEONE		No	10/07/1975	TRASFERIMENTO A TITOLO GRATUITO	Valore catastale	3.345,88	3.345,88	0,00	AGENZIA FORESTALE REGIONALE	
30889	TERRENI AGRICOLI	1.2.2.02.13.01.001	Indisponibile	5	40	11.880	PG	MONTEONE		No	10/07/1975	TRASFERIMENTO A TITOLO GRATUITO	Valore catastale	1.495,00	1.495,00	0,00	AGENZIA FORESTALE REGIONALE	
30890	TERRENI AGRICOLI	1.2.2.02.13.01.001	Indisponibile	5	41	4.450	PG	MONTEONE		No	10/07/1975	TRASFERIMENTO A TITOLO GRATUITO	Valore catastale	1.486,88	1.486,88	0,00	AGENZIA FORESTALE REGIONALE	
30891	TERRENI AGRICOLI	1.2.2.02.13.01.001	Indisponibile	5	42	10.150	PG	MONTEONE		No	10/07/1975	TRASFERIMENTO A TITOLO GRATUITO	Valore catastale	84,50	84,50	0,00	AGENZIA FORESTALE REGIONALE	
30892	TERRENI AGRICOLI	1.2.2.02.13.01.001	Indisponibile	5	43	1.900	PG	MONTEONE		No	10/07/1975	TRASFERIMENTO A TITOLO GRATUITO	Valore catastale	16,25	16,25	0,00	AGENZIA FORESTALE REGIONALE	
30893	TERRENI AGRICOLI	1.2.2.02.13.01.001	Indisponibile	5	44	41.940	PG	MONTEONE		No	10/07/1975	TRASFERIMENTO A TITOLO GRATUITO	Valore catastale	5.279,63	5.279,63	0,00	AGENZIA FORESTALE REGIONALE	
30894	TERRENI AGRICOLI	1.2.2.02.13.01.001	Indisponibile	5	45	2.740	PG	MONTEONE		No	10/07/1975	TRASFERIMENTO A TITOLO GRATUITO	Valore catastale	919,75	919,75	0,00	AGENZIA FORESTALE REGIONALE	
30895	TERRENI AGRICOLI	1.2.2.02.13.01.001	Indisponibile	5	46	62.900	PG	MONTEONE		No	10/07/1975	TRASFERIMENTO A TITOLO GRATUITO	Valore catastale	21.115,25	21.115,25	0,00	AGENZIA FORESTALE REGIONALE	
30896	TERRENI AGRICOLI	1.2.2.02.13.01.001	Indisponibile	5	47	10.510	PG	MONTEONE		No	10/07/1975	TRASFERIMENTO A TITOLO GRATUITO	Valore catastale	4.850,63	4.850,63	0,00	AGENZIA FORESTALE REGIONALE	
30897	TERRENI AGRICOLI	1.2.2.02.13.01.001	Indisponibile	5	48	740	PG	MONTEONE		No	10/07/1975	TRASFERIMENTO A TITOLO GRATUITO	Valore catastale	248,63	248,63	0,00	AGENZIA FORESTALE REGIONALE	

Sviluppamaria S.p.A.

PATRIMONIO IMMOBILIARE REGIONE UMBRIA
 Prospetto Terreni al 31/12/2021

Numero Matr. (da sistema informativo)	Classificazione secondo il piano dei conti dello Stato Patrimoniale in base al D.lgs. 118/2011 (Descrizione)	Classificazione secondo il piano dei conti dello Stato Patrimoniale in base al D.lgs. 118/2011 (Codice)	Classificazione al seno del codice civile (denominazione U.N., indisponibile)	Foglio	Particella	Superficie mq	Provincia	Comune	Località	Bene soggetto ad ammortamento	Data di acquisizione	Modalità di acquisizione	Criterio di valutazione secondo i principi del D.lgs. 118/2011	Valore dell'immobile secondo il D.lgs. 118/2011 al 31/12/2021 (euro)	Differenza (+, -) al 31/12/2021 rispetto al 31/12/2020 (euro)	Ente Gestore	Note
30889	TERRENI AGRICOLI	1.2.2.02.13.01.001	Indisponibile	5	50	7.900	PG	MONTEONE		No	10/07/1975	TRASFERIMENTO A TITOLO GRATUITO	Valore catastale	529,75	0,00	AGENZIA FORESTALE REGIONALE	
30890	TERRENI AGRICOLI	1.2.2.02.13.01.001	Indisponibile	5	51	23.350	PG	MONTEONE		No	10/07/1975	TRASFERIMENTO A TITOLO GRATUITO	Valore catastale	783,25	0,00	AGENZIA FORESTALE REGIONALE	
30900	TERRENI AGRICOLI	1.2.2.02.13.01.001	Indisponibile	5	52	23.320	PG	MONTEONE		No	10/07/1975	TRASFERIMENTO A TITOLO GRATUITO	Valore catastale	978,25	0,00	AGENZIA FORESTALE REGIONALE	
30901	TERRENI AGRICOLI	1.2.2.02.13.01.001	Indisponibile	5	53	203.960	PG	MONTEONE		No	10/07/1975	TRASFERIMENTO A TITOLO GRATUITO	Valore catastale	13.368,88	0,00	AGENZIA FORESTALE REGIONALE	
30902	TERRENI AGRICOLI	1.2.2.02.13.01.001	Indisponibile	5	54	6.220	PG	MONTEONE		No	10/07/1975	TRASFERIMENTO A TITOLO GRATUITO	Valore catastale	261,63	0,00	AGENZIA FORESTALE REGIONALE	
30903	TERRENI AGRICOLI	1.2.2.02.13.01.001	Indisponibile	5	55	148.230	PG	MONTEONE		No	10/07/1975	TRASFERIMENTO A TITOLO GRATUITO	Valore catastale	9.951,50	0,00	AGENZIA FORESTALE REGIONALE	
30904	TERRENI AGRICOLI	1.2.2.02.13.01.001	Indisponibile	5	56	9.060	PG	MONTEONE		No	10/07/1975	TRASFERIMENTO A TITOLO GRATUITO	Valore catastale	3.042,00	0,00	AGENZIA FORESTALE REGIONALE	
30905	TERRENI AGRICOLI	1.2.2.02.13.01.001	Indisponibile	5	57	51.880	PG	MONTEONE		No	10/07/1975	TRASFERIMENTO A TITOLO GRATUITO	Valore catastale	3.484,00	0,00	AGENZIA FORESTALE REGIONALE	
30906	TERRENI AGRICOLI	1.2.2.02.13.01.001	Indisponibile	5	58	1.450	PG	MONTEONE		No	10/07/1975	TRASFERIMENTO A TITOLO GRATUITO	Valore catastale	97,50	0,00	AGENZIA FORESTALE REGIONALE	
30907	TERRENI AGRICOLI	1.2.2.02.13.01.001	Indisponibile	5	59	860	PG	MONTEONE		No	10/07/1975	TRASFERIMENTO A TITOLO GRATUITO	Valore catastale	79,63	0,00	AGENZIA FORESTALE REGIONALE	
30908	TERRENI AGRICOLI	1.2.2.02.13.01.001	Indisponibile	5	60	780	PG	MONTEONE		No	10/07/1975	TRASFERIMENTO A TITOLO GRATUITO	Valore catastale	261,63	0,00	AGENZIA FORESTALE REGIONALE	
30909	TERRENI AGRICOLI	1.2.2.02.13.01.001	Indisponibile	5	61	5.620	PG	MONTEONE		No	10/07/1975	TRASFERIMENTO A TITOLO GRATUITO	Valore catastale	3.302,00	0,00	AGENZIA FORESTALE REGIONALE	
30910	TERRENI AGRICOLI	1.2.2.02.13.01.001	Indisponibile	5	62	1.440	PG	MONTEONE		No	10/07/1975	TRASFERIMENTO A TITOLO GRATUITO	Valore catastale	482,63	0,00	AGENZIA FORESTALE REGIONALE	
30911	TERRENI AGRICOLI	1.2.2.02.13.01.001	Indisponibile	5	63	53.820	PG	MONTEONE		No	10/07/1975	TRASFERIMENTO A TITOLO GRATUITO	Valore catastale	2.710,50	0,00	AGENZIA FORESTALE REGIONALE	
30912	TERRENI AGRICOLI	1.2.2.02.13.01.001	Indisponibile	5	64	1.890	PG	MONTEONE		No	10/07/1975	TRASFERIMENTO A TITOLO GRATUITO	Valore catastale	648,38	0,00	AGENZIA FORESTALE REGIONALE	
30913	TERRENI AGRICOLI	1.2.2.02.13.01.001	Indisponibile	5	65	27.650	PG	MONTEONE		No	10/07/1975	TRASFERIMENTO A TITOLO GRATUITO	Valore catastale	1.855,75	0,00	AGENZIA FORESTALE REGIONALE	
30914	TERRENI AGRICOLI	1.2.2.02.13.01.001	Indisponibile	5	66	750	PG	MONTEONE		No	10/07/1975	TRASFERIMENTO A TITOLO GRATUITO	Valore catastale	50,38	0,00	AGENZIA FORESTALE REGIONALE	
30915	TERRENI AGRICOLI	1.2.2.02.13.01.001	Indisponibile	6	1	57.720	PG	MONTEONE		No	10/07/1975	TRASFERIMENTO A TITOLO GRATUITO	Valore catastale	4.844,13	0,00	AGENZIA FORESTALE REGIONALE	
30916	TERRENI AGRICOLI	1.2.2.02.13.01.001	Indisponibile	6	2	2.880	PG	MONTEONE		No	10/07/1975	TRASFERIMENTO A TITOLO GRATUITO	Valore catastale	24,38	0,00	AGENZIA FORESTALE REGIONALE	
30917	TERRENI AGRICOLI	1.2.2.02.13.01.001	Indisponibile	6	3	6.680	PG	MONTEONE		No	10/07/1975	TRASFERIMENTO A TITOLO GRATUITO	Valore catastale	55,25	0,00	AGENZIA FORESTALE REGIONALE	
30919	TERRENI AGRICOLI	1.2.2.02.13.01.001	Indisponibile	6	5	11.000	PG	MONTEONE		No	10/07/1975	TRASFERIMENTO A TITOLO GRATUITO	Valore catastale	5.076,13	0,00	AGENZIA FORESTALE REGIONALE	

Sviluppamaria S.p.A.

PATRIMONIO IMMOBILIARE REGIONE UMBRIA
 Prospetto Terreni al 31/12/2021

Numero catastale (da sistema informativo)	Classificazione secondo il piano dei conti dello Stato Patrimoniale in base al D.lgs. 118/2011 (Descrizione)	Classificazione secondo il piano dei conti dello Stato Patrimoniale in base al D.lgs. 118/2011 (Codice)	Classificazione ai sensi del codice civile (demaniale/affidatario/alt., indisponibile)	Foglio	Particella	Superficie mq	Provincia	Comune	Località	Bene soggetto ad ammortamento	Data di acquisizione	Modalità di acquisizione	Criterio di valutazione secondo i principi del D.lgs. 118/2011	Valore dell'immobile secondo il D.lgs. 118/2021 al 31/12/2021 (euro)	Valore dell'immobile secondo il D.lgs. 118/2011 al 31/12/2020 (euro)	Differenziale al 31/12/2021 al 31/12/2020	Ente Gestore	Note
30922	TERRENI AGRICOLI	1.2.2.02.13.01.001	Indisponibile	6	8	17.620	PG	MONTEONE		No	10/07/1975	TRASFERIMENTO A TITOLO GRATUITO	Valore catastale	1.478,75	1.478,75	0,00	AGENZIA FORESTALE REGIONALE	
30923	TERRENI AGRICOLI	1.2.2.02.13.01.001	Indisponibile	6	9	1.750	PG	MONTEONE		No	10/07/1975	TRASFERIMENTO A TITOLO GRATUITO	Valore catastale	117,00	117,00	0,00	AGENZIA FORESTALE REGIONALE	
30924	TERRENI AGRICOLI	1.2.2.02.13.01.001	Indisponibile	6	10	11.070	PG	MONTEONE		No	10/07/1975	TRASFERIMENTO A TITOLO GRATUITO	Valore catastale	742,63	742,63	0,00	AGENZIA FORESTALE REGIONALE	
30926	TERRENI AGRICOLI	1.2.2.02.13.01.001	Indisponibile	6	12	860	PG	MONTEONE		No	10/07/1975	TRASFERIMENTO A TITOLO GRATUITO	Valore catastale	0,00	0,00	0,00	AGENZIA FORESTALE REGIONALE	
30934	TERRENI AGRICOLI	1.2.2.02.13.01.001	Indisponibile	6	20	16.720	PG	MONTEONE		No	10/07/1975	TRASFERIMENTO A TITOLO GRATUITO	Valore catastale	1.256,13	1.256,13	0,00	AGENZIA FORESTALE REGIONALE	
30936	TERRENI AGRICOLI	1.2.2.02.13.01.001	Indisponibile	6	24	75	PG	MONTEONE		No	10/07/1975	TRASFERIMENTO A TITOLO GRATUITO	Valore catastale	0,00	0,00	0,00	AGENZIA FORESTALE REGIONALE	
30938	TERRENI AGRICOLI	1.2.2.02.13.01.001	Indisponibile	6	29	6.030	PG	MONTEONE		No	10/07/1975	TRASFERIMENTO A TITOLO GRATUITO	Valore catastale	2.024,75	2.024,75	0,00	AGENZIA FORESTALE REGIONALE	
30939	TERRENI AGRICOLI	1.2.2.02.13.01.001	Indisponibile	6	30	6.700	PG	MONTEONE		No	10/07/1975	TRASFERIMENTO A TITOLO GRATUITO	Valore catastale	460,13	460,13	0,00	AGENZIA FORESTALE REGIONALE	
30947	TERRENI AGRICOLI	1.2.2.02.13.01.001	Indisponibile	6	38	8.020	PG	MONTEONE		No	10/07/1975	TRASFERIMENTO A TITOLO GRATUITO	Valore catastale	3.701,75	3.701,75	0,00	AGENZIA FORESTALE REGIONALE	
30948	TERRENI AGRICOLI	1.2.2.02.13.01.001	Indisponibile	6	39	1.920	PG	MONTEONE		No	10/07/1975	TRASFERIMENTO A TITOLO GRATUITO	Valore catastale	645,13	645,13	0,00	AGENZIA FORESTALE REGIONALE	
30949	TERRENI AGRICOLI	1.2.2.02.13.01.001	Indisponibile	6	40	420	PG	MONTEONE		No	10/07/1975	TRASFERIMENTO A TITOLO GRATUITO	Valore catastale	27,63	27,63	0,00	AGENZIA FORESTALE REGIONALE	
30950	TERRENI AGRICOLI	1.2.2.02.13.01.001	Indisponibile	6	42	340	PG	MONTEONE		No	10/07/1975	TRASFERIMENTO A TITOLO GRATUITO	Valore catastale	14,63	14,63	0,00	AGENZIA FORESTALE REGIONALE	
30951	TERRENI AGRICOLI	1.2.2.02.13.01.001	Indisponibile	6	44	2.080	PG	MONTEONE		No	10/07/1975	TRASFERIMENTO A TITOLO GRATUITO	Valore catastale	523,25	523,25	0,00	AGENZIA FORESTALE REGIONALE	
30952	TERRENI AGRICOLI	1.2.2.02.13.01.001	Indisponibile	6	45	5.600	PG	MONTEONE		No	10/07/1975	TRASFERIMENTO A TITOLO GRATUITO	Valore catastale	916,75	916,75	0,00	AGENZIA FORESTALE REGIONALE	
30953	TERRENI AGRICOLI	1.2.2.02.13.01.001	Indisponibile	6	46	7.190	PG	MONTEONE		No	10/07/1975	TRASFERIMENTO A TITOLO GRATUITO	Valore catastale	2.413,13	2.413,13	0,00	AGENZIA FORESTALE REGIONALE	
30954	TERRENI AGRICOLI	1.2.2.02.13.01.001	Indisponibile	6	48	4.940	PG	MONTEONE		No	10/07/1975	TRASFERIMENTO A TITOLO GRATUITO	Valore catastale	381,50	381,50	0,00	AGENZIA FORESTALE REGIONALE	
30955	TERRENI AGRICOLI	1.2.2.02.13.01.001	Indisponibile	6	51	4.830	PG	MONTEONE		No	10/07/1975	TRASFERIMENTO A TITOLO GRATUITO	Valore catastale	445,25	445,25	0,00	AGENZIA FORESTALE REGIONALE	
30956	TERRENI AGRICOLI	1.2.2.02.13.01.001	Indisponibile	6	52	13.740	PG	MONTEONE		No	10/07/1975	TRASFERIMENTO A TITOLO GRATUITO	Valore catastale	6.342,38	6.342,38	0,00	AGENZIA FORESTALE REGIONALE	
30957	TERRENI AGRICOLI	1.2.2.02.13.01.001	Indisponibile	6	57	5.910	PG	MONTEONE		No	10/07/1975	TRASFERIMENTO A TITOLO GRATUITO	Valore catastale	2.728,38	2.728,38	0,00	AGENZIA FORESTALE REGIONALE	
30958	TERRENI AGRICOLI	1.2.2.02.13.01.001	Indisponibile	6	58	2.700	PG	MONTEONE		No	10/07/1975	TRASFERIMENTO A TITOLO GRATUITO	Valore catastale	182,00	182,00	0,00	AGENZIA FORESTALE REGIONALE	
30959	TERRENI AGRICOLI	1.2.2.02.13.01.001	Indisponibile	6	67	600	PG	MONTEONE		No	10/07/1975	TRASFERIMENTO A TITOLO GRATUITO	Valore catastale	24,38	24,38	0,00	AGENZIA FORESTALE REGIONALE	

Sviluppamaria S.p.A.

PATRIMONIO IMMOBILIARE REGIONE UMBRIA
 Prospetto Terreni al 31/12/2021

Numero di catasto (da sistema informativo)	Classificazione secondo il piano dei conti dello Stato Patrimoniale in base al D.lgs. 118/2011 (Descrizione)	Classificazione secondo il piano dei conti dello Stato Patrimoniale in base al D.lgs. 118/2011 (Codice)	Classificazione ai sensi del codice civile (demaniale, di proprietà, indisponibile)	Foglio	Particella	Superficie mq	Provincia	Comune	Località	Bene soggetto ad ammortamento	Data di acquisizione	Modalità di acquisizione	Criterio di valutazione secondo principi del D.lgs. 118/2011	Valore dell'immobile secondo il D.lgs. 118/2011 al 31/12/2021 (euro)	Differenza (+/-) tra il 31/12/2021 e il 31/12/2020 (+/-)	Ente Gestore	Note
30960	TERRENI AGRICOLI	1.2.2.02.13.01.001	Indisponibile	6	82	1.120	PG	MONTEONE		No	10/07/1975	TRASFERIMENTO A TITOLO GRATUITO	Valore catastale	74,75	0,00	AGENZIA FORESTALE REGIONALE	
30961	TERRENI AGRICOLI	1.2.2.02.13.01.001	Indisponibile	6	83	59.060	PG	MONTEONE		No	10/07/1975	TRASFERIMENTO A TITOLO GRATUITO	Valore catastale	4.956,25	0,00	AGENZIA FORESTALE REGIONALE	
30968	TERRENI AGRICOLI	1.2.2.02.13.01.001	Indisponibile	6	90	2.410	PG	MONTEONE		No	10/07/1975	TRASFERIMENTO A TITOLO GRATUITO	Valore catastale	201,50	0,00	AGENZIA FORESTALE REGIONALE	
30969	TERRENI AGRICOLI	1.2.2.02.13.01.001	Indisponibile	6	91	6.660	PG	MONTEONE		No	10/07/1975	TRASFERIMENTO A TITOLO GRATUITO	Valore catastale	562,25	0,00	AGENZIA FORESTALE REGIONALE	
30970	TERRENI AGRICOLI	1.2.2.02.13.01.001	Indisponibile	6	92	9.260	PG	MONTEONE		No	10/07/1975	TRASFERIMENTO A TITOLO GRATUITO	Valore catastale	776,75	0,00	AGENZIA FORESTALE REGIONALE	
30977	TERRENI AGRICOLI	1.2.2.02.13.01.001	Indisponibile	6	100	47.150	PG	MONTEONE		No	10/07/1975	TRASFERIMENTO A TITOLO GRATUITO	Valore catastale	21.763,63	0,00	AGENZIA FORESTALE REGIONALE	
30982	TERRENI AGRICOLI	1.2.2.02.13.01.001	Indisponibile	6	105	125	PG	MONTEONE		No	10/07/1975	TRASFERIMENTO A TITOLO GRATUITO	Valore catastale	0,00	0,00	AGENZIA FORESTALE REGIONALE	
30983	TERRENI AGRICOLI	1.2.2.02.13.01.001	Indisponibile	6	106	30	PG	MONTEONE		No	10/07/1975	TRASFERIMENTO A TITOLO GRATUITO	Valore catastale	0,00	0,00	AGENZIA FORESTALE REGIONALE	
30980	TERRENI AGRICOLI	1.2.2.02.13.01.001	Indisponibile	6	116	2.800	PG	MONTEONE		No	10/07/1975	TRASFERIMENTO A TITOLO GRATUITO	Valore catastale	99,25	0,00	AGENZIA FORESTALE REGIONALE	
30981	TERRENI AGRICOLI	1.2.2.02.13.01.001	Indisponibile	6	124	360	PG	MONTEONE		No	10/07/1975	TRASFERIMENTO A TITOLO GRATUITO	Valore catastale	185,75	0,00	AGENZIA FORESTALE REGIONALE	
30982	TERRENI AGRICOLI	1.2.2.02.13.01.001	Indisponibile	6	125	310	PG	MONTEONE		No	10/07/1975	TRASFERIMENTO A TITOLO GRATUITO	Valore catastale	104,00	0,00	AGENZIA FORESTALE REGIONALE	
30983	TERRENI AGRICOLI	1.2.2.02.13.01.001	Indisponibile	8	3	51.240	PG	MONTEONE		No	10/07/1975	TRASFERIMENTO A TITOLO GRATUITO	Valore catastale	5.590,00	0,00	AGENZIA FORESTALE REGIONALE	
30984	TERRENI AGRICOLI	1.2.2.02.13.01.001	Indisponibile	8	516	35.000	PG	MONTEONE		No	10/07/1975	TRASFERIMENTO A TITOLO GRATUITO	Valore catastale	2.351,38	0,00	AGENZIA FORESTALE REGIONALE	Deriva dalla espressione della part. 502 b 516 n. 517, variazione del 2016
30986	TERRENI AGRICOLI	1.2.2.02.13.01.001	Indisponibile	8	9	9.520	PG	MONTEONE		No	10/07/1975	TRASFERIMENTO A TITOLO GRATUITO	Valore catastale	3.196,38	0,00	AGENZIA FORESTALE REGIONALE	
30987	TERRENI AGRICOLI	1.2.2.02.13.01.001	Indisponibile	8	10	380	PG	MONTEONE		No	10/07/1975	TRASFERIMENTO A TITOLO GRATUITO	Valore catastale	26,00	0,00	AGENZIA FORESTALE REGIONALE	
30988	TERRENI AGRICOLI	1.2.2.02.13.01.001	Indisponibile	8	11	1.660	PG	MONTEONE		No	10/07/1975	TRASFERIMENTO A TITOLO GRATUITO	Valore catastale	557,38	0,00	AGENZIA FORESTALE REGIONALE	
30989	TERRENI AGRICOLI	1.2.2.02.13.01.001	Indisponibile	8	26	1.050	PG	MONTEONE		No	10/07/1975	TRASFERIMENTO A TITOLO GRATUITO	Valore catastale	69,88	0,00	AGENZIA FORESTALE REGIONALE	
31000	TERRENI AGRICOLI	1.2.2.02.13.01.001	Indisponibile	8	27	2.850	PG	MONTEONE		No	10/07/1975	TRASFERIMENTO A TITOLO GRATUITO	Valore catastale	957,13	0,00	AGENZIA FORESTALE REGIONALE	
31001	TERRENI AGRICOLI	1.2.2.02.13.01.001	Indisponibile	8	28	1.730	PG	MONTEONE		No	10/07/1975	TRASFERIMENTO A TITOLO GRATUITO	Valore catastale	115,38	0,00	AGENZIA FORESTALE REGIONALE	
31002	TERRENI AGRICOLI	1.2.2.02.13.01.001	Indisponibile	8	29	12.160	PG	MONTEONE		No	10/07/1975	TRASFERIMENTO A TITOLO GRATUITO	Valore catastale	4.082,00	0,00	AGENZIA FORESTALE REGIONALE	
31003	TERRENI AGRICOLI	1.2.2.02.13.01.001	Indisponibile	8	37	1.560	PG	MONTEONE		No	10/07/1975	TRASFERIMENTO A TITOLO GRATUITO	Valore catastale	523,25	0,00	AGENZIA FORESTALE REGIONALE	

Sviluppamare S.p.A.

PATRIMONIO IMMOBILIARE REGIONE UMBRIA
 Prospetto Terreni al 31/12/2021

Numero di sistema informativo	Classificazione secondo il piano dei conti dello Stato Patrimoniale in base al D.lgs. 118/2011 (Descrizione)	Classificazione secondo il piano dei conti dello Stato Patrimoniale in base al D.lgs. 118/2011 (Codice)	Classificazione ai sensi del codice civile (demaniale/affidatario/alt., indisponibile)	Foglio	Particella	Superficie mq	Provincia	Comune	Località	Bene soggetto ad ammortamento	Data di acquisizione	Modalità di acquisizione	Criterio di valutazione secondo principi del D.lgs. 118/2011	Valore dell'immobile secondo il D.lgs. 118/2011 al 31/12/2021 (euro)	Differenza (+/-) al 31/12/2021	Ente Gestore	Note
31004	TERRENI AGRICOLI	1.2.2.02.13.01.001	Indisponibile	8	38	3.370	PG	MONTEONE		No	10/07/1975	TRASFERIMENTO A TITOLO GRATUITO	Valore catastale	225,88	0,00	AGENZIA FORESTALE REGIONALE	
31005	TERRENI AGRICOLI	1.2.2.02.13.01.001	Indisponibile	8	504	4.350	PG	MONTEONE		No	10/07/1975	TRASFERIMENTO A TITOLO GRATUITO	Valore catastale	1.460,88	0,00	AGENZIA FORESTALE REGIONALE	
31006	TERRENI AGRICOLI	1.2.2.02.13.01.001	Indisponibile	8	41	26.970	PG	MONTEONE		No	10/07/1975	TRASFERIMENTO A TITOLO GRATUITO	Valore catastale	1.810,25	0,00	AGENZIA FORESTALE REGIONALE	
31007	TERRENI AGRICOLI	1.2.2.02.13.01.001	Indisponibile	8	42	720	PG	MONTEONE		No	10/07/1975	TRASFERIMENTO A TITOLO GRATUITO	Valore catastale	242,13	0,00	AGENZIA FORESTALE REGIONALE	
31008	TERRENI AGRICOLI	1.2.2.02.13.01.001	Indisponibile	8	43	3.220	PG	MONTEONE		No	10/07/1975	TRASFERIMENTO A TITOLO GRATUITO	Valore catastale	289,75	0,00	AGENZIA FORESTALE REGIONALE	
31009	TERRENI AGRICOLI	1.2.2.02.13.01.001	Indisponibile	8	44	5.280	PG	MONTEONE		No	10/07/1975	TRASFERIMENTO A TITOLO GRATUITO	Valore catastale	1.772,88	0,00	AGENZIA FORESTALE REGIONALE	
31010	TERRENI AGRICOLI	1.2.2.02.13.01.001	Indisponibile	8	45	32.680	PG	MONTEONE		No	10/07/1975	TRASFERIMENTO A TITOLO GRATUITO	Valore catastale	10.973,63	0,00	AGENZIA FORESTALE REGIONALE	
31012	TERRENI AGRICOLI	1.2.2.02.13.01.001	Indisponibile	8	506	7.810	PG	MONTEONE		No	10/07/1975	TRASFERIMENTO A TITOLO GRATUITO	Valore catastale	2.621,13	0,00	AGENZIA FORESTALE REGIONALE	
31013	TERRENI AGRICOLI	1.2.2.02.13.01.001	Indisponibile	8	508	5.850	PG	MONTEONE		No	10/07/1975	TRASFERIMENTO A TITOLO GRATUITO	Valore catastale	1.956,50	0,00	AGENZIA FORESTALE REGIONALE	
31014	TERRENI AGRICOLI	1.2.2.02.13.01.001	Indisponibile	8	51	620	PG	MONTEONE		No	10/07/1975	TRASFERIMENTO A TITOLO GRATUITO	Valore catastale	0,00	0,00	AGENZIA FORESTALE REGIONALE	
31015	TERRENI AGRICOLI	1.2.2.02.13.01.001	Indisponibile	8	510	325	PG	MONTEONE		No	10/07/1975	TRASFERIMENTO A TITOLO GRATUITO	Valore catastale	21,13	0,00	AGENZIA FORESTALE REGIONALE	
31016	TERRENI AGRICOLI	1.2.2.02.13.01.001	Indisponibile	8	511	21.495	PG	MONTEONE		No	10/07/1975	TRASFERIMENTO A TITOLO GRATUITO	Valore catastale	1.443,00	0,00	AGENZIA FORESTALE REGIONALE	
31017	TERRENI AGRICOLI	1.2.2.02.13.01.001	Indisponibile	8	53	10.240	PG	MONTEONE		No	10/07/1975	TRASFERIMENTO A TITOLO GRATUITO	Valore catastale	86,13	0,00	AGENZIA FORESTALE REGIONALE	
31018	TERRENI AGRICOLI	1.2.2.02.13.01.001	Indisponibile	8	59	25.270	PG	MONTEONE		No	10/07/1975	TRASFERIMENTO A TITOLO GRATUITO	Valore catastale	2.757,63	0,00	AGENZIA FORESTALE REGIONALE	
31019	TERRENI AGRICOLI	1.2.2.02.13.01.001	Indisponibile	8	60	1.670	PG	MONTEONE		No	10/07/1975	TRASFERIMENTO A TITOLO GRATUITO	Valore catastale	560,63	0,00	AGENZIA FORESTALE REGIONALE	
31020	TERRENI AGRICOLI	1.2.2.02.13.01.001	Indisponibile	8	61	1.100	PG	MONTEONE		No	10/07/1975	TRASFERIMENTO A TITOLO GRATUITO	Valore catastale	368,88	0,00	AGENZIA FORESTALE REGIONALE	
31021	TERRENI AGRICOLI	1.2.2.02.13.01.001	Indisponibile	8	62	7.790	PG	MONTEONE		No	10/07/1975	TRASFERIMENTO A TITOLO GRATUITO	Valore catastale	261,63	0,00	AGENZIA FORESTALE REGIONALE	
31022	TERRENI AGRICOLI	1.2.2.02.13.01.001	Indisponibile	8	63	50.550	PG	MONTEONE		No	10/07/1975	TRASFERIMENTO A TITOLO GRATUITO	Valore catastale	16.969,88	0,00	AGENZIA FORESTALE REGIONALE	
31023	TERRENI AGRICOLI	1.2.2.02.13.01.001	Indisponibile	8	64	7.530	PG	MONTEONE		No	10/07/1975	TRASFERIMENTO A TITOLO GRATUITO	Valore catastale	2.528,50	0,00	AGENZIA FORESTALE REGIONALE	
31024	TERRENI AGRICOLI	1.2.2.02.13.01.001	Indisponibile	8	65	3.300	PG	MONTEONE		No	10/07/1975	TRASFERIMENTO A TITOLO GRATUITO	Valore catastale	27,63	0,00	AGENZIA FORESTALE REGIONALE	
31025	TERRENI AGRICOLI	1.2.2.02.13.01.001	Indisponibile	8	66	5.520	PG	MONTEONE		No	10/07/1975	TRASFERIMENTO A TITOLO GRATUITO	Valore catastale	685,50	0,00	AGENZIA FORESTALE REGIONALE	

Sviluppamaria S.p.A.

PATRIMONIO IMMOBILIARE REGIONE UMBRIA
 Prospetto Terreni al 31/12/2021

Numero Matricola (da sistema informativo)	Classificazione secondo il piano dei conti dello Stato Patrimoniale in base al D.lgs. 118/2011 (Descrizione)	Classificazione secondo il piano dei conti dello Stato Patrimoniale in base al D.lgs. 118/2011 (Codice)	Classificazione ai sensi del codice civile (demaniale/affidatario/alt., indisponibile)	Foglio	Particella	Superficie mq	Provincia	Comune	Località	Bene soggetto ad ammortamento	Data di acquisizione	Modalità di acquisizione	Criterio di valutazione secondo principi del D.lgs. 118/2011	Valore dell'immobile secondo il D.lgs. 118/2011 al 31/12/2021 (euro)	Valore dell'immobile secondo il D.lgs. 118/2011 al 31/12/2020 (euro)	Ente Gestore	Note
31026	TERRENI AGRICOLI	1.2.2.02.13.01.001	Indisponibile	8	67	10.750	PG	MONTEONE		No	10/07/1975	TRASFERIMENTO A TITOLO GRATUITO	Valore catastale	3.606,13	3.609,13	AGENZIA FORESTALE REGIONALE	
31027	TERRENI AGRICOLI	1.2.2.02.13.01.001	Indisponibile	8	68	2.430	PG	MONTEONE		No	10/07/1975	TRASFERIMENTO A TITOLO GRATUITO	Valore catastale	102,38	102,38	AGENZIA FORESTALE REGIONALE	
31028	TERRENI AGRICOLI	1.2.2.02.13.01.001	Indisponibile	8	70	2.230	PG	MONTEONE		No	10/07/1975	TRASFERIMENTO A TITOLO GRATUITO	Valore catastale	281,13	281,13	AGENZIA FORESTALE REGIONALE	
31029	TERRENI AGRICOLI	1.2.2.02.13.01.001	Indisponibile	8	71	3.650	PG	MONTEONE		No	10/07/1975	TRASFERIMENTO A TITOLO GRATUITO	Valore catastale	430,63	430,63	AGENZIA FORESTALE REGIONALE	
31030	TERRENI AGRICOLI	1.2.2.02.13.01.001	Indisponibile	8	72	1.030	PG	MONTEONE		No	10/07/1975	TRASFERIMENTO A TITOLO GRATUITO	Valore catastale	69,88	69,88	AGENZIA FORESTALE REGIONALE	
31031	TERRENI AGRICOLI	1.2.2.02.13.01.001	Indisponibile	8	75	3.640	PG	MONTEONE		No	10/07/1975	TRASFERIMENTO A TITOLO GRATUITO	Valore catastale	1.680,25	1.680,25	AGENZIA FORESTALE REGIONALE	
31032	TERRENI AGRICOLI	1.2.2.02.13.01.001	Indisponibile	8	85	13.710	PG	MONTEONE		No	10/07/1975	TRASFERIMENTO A TITOLO GRATUITO	Valore catastale	4.602,00	4.602,00	AGENZIA FORESTALE REGIONALE	
31033	TERRENI AGRICOLI	1.2.2.02.13.01.001	Indisponibile	8	86	8.770	PG	MONTEONE		No	10/07/1975	TRASFERIMENTO A TITOLO GRATUITO	Valore catastale	2.944,50	2.944,50	AGENZIA FORESTALE REGIONALE	
31034	TERRENI AGRICOLI	1.2.2.02.13.01.001	Indisponibile	8	87	22	PG	MONTEONE		No	10/07/1975	TRASFERIMENTO A TITOLO GRATUITO	Valore catastale	1,63	1,63	AGENZIA FORESTALE REGIONALE	
31035	TERRENI AGRICOLI	1.2.2.02.13.01.001	Indisponibile	8	88	1.000	PG	MONTEONE		No	10/07/1975	TRASFERIMENTO A TITOLO GRATUITO	Valore catastale	66,63	66,63	AGENZIA FORESTALE REGIONALE	
31036	TERRENI AGRICOLI	1.2.2.02.13.01.001	Indisponibile	8	90	3.270	PG	MONTEONE		No	10/07/1975	TRASFERIMENTO A TITOLO GRATUITO	Valore catastale	357,50	357,50	AGENZIA FORESTALE REGIONALE	
31037	TERRENI AGRICOLI	1.2.2.02.13.01.001	Indisponibile	8	91	19.900	PG	MONTEONE		No	10/07/1975	TRASFERIMENTO A TITOLO GRATUITO	Valore catastale	1.335,75	1.335,75	AGENZIA FORESTALE REGIONALE	
31038	TERRENI AGRICOLI	1.2.2.02.13.01.001	Indisponibile	8	92	4.620	PG	MONTEONE		No	10/07/1975	TRASFERIMENTO A TITOLO GRATUITO	Valore catastale	40,63	40,63	AGENZIA FORESTALE REGIONALE	
31039	TERRENI AGRICOLI	1.2.2.02.13.01.001	Indisponibile	8	93	4.070	PG	MONTEONE		No	10/07/1975	TRASFERIMENTO A TITOLO GRATUITO	Valore catastale	34,13	34,13	AGENZIA FORESTALE REGIONALE	
31040	TERRENI AGRICOLI	1.2.2.02.13.01.001	Indisponibile	8	94	2.510	PG	MONTEONE		No	10/07/1975	TRASFERIMENTO A TITOLO GRATUITO	Valore catastale	274,63	274,63	AGENZIA FORESTALE REGIONALE	
31041	TERRENI AGRICOLI	1.2.2.02.13.01.001	Indisponibile	8	95	26.250	PG	MONTEONE		No	10/07/1975	TRASFERIMENTO A TITOLO GRATUITO	Valore catastale	8.812,38	8.812,38	AGENZIA FORESTALE REGIONALE	
31042	TERRENI AGRICOLI	1.2.2.02.13.01.001	Indisponibile	8	96	16.290	PG	MONTEONE		No	10/07/1975	TRASFERIMENTO A TITOLO GRATUITO	Valore catastale	5.468,13	5.468,13	AGENZIA FORESTALE REGIONALE	
31043	TERRENI AGRICOLI	1.2.2.02.13.01.001	Indisponibile	8	97	2.960	PG	MONTEONE		No	10/07/1975	TRASFERIMENTO A TITOLO GRATUITO	Valore catastale	992,88	992,88	AGENZIA FORESTALE REGIONALE	
31044	TERRENI AGRICOLI	1.2.2.02.13.01.001	Indisponibile	8	98	2.380	PG	MONTEONE		No	10/07/1975	TRASFERIMENTO A TITOLO GRATUITO	Valore catastale	280,00	280,00	AGENZIA FORESTALE REGIONALE	
31045	TERRENI AGRICOLI	1.2.2.02.13.01.001	Indisponibile	8	100	440	PG	MONTEONE		No	10/07/1975	TRASFERIMENTO A TITOLO GRATUITO	Valore catastale	3,25	3,25	AGENZIA FORESTALE REGIONALE	
31046	TERRENI AGRICOLI	1.2.2.02.13.01.001	Indisponibile	8	101	707	PG	MONTEONE		No	10/07/1975	TRASFERIMENTO A TITOLO GRATUITO	Valore catastale	237,25	237,25	AGENZIA FORESTALE REGIONALE	

Sviluppamaria S.p.A.

PATRIMONIO IMMOBILIARE REGIONE UMBRIA
 Prospetto Terreni al 31/12/2021

Numero di sistema informativo	Classificazione secondo il piano dei conti dello Stato Patrimoniale in base al D.lgs. 118/2011 (Descrizione)	Classificazione secondo il piano dei conti dello Stato Patrimoniale in base al D.lgs. 118/2011 (Codice)	Classificazione ai sensi del codice civile (demaniale/affidatario/loc., indisponibile)	Foglio	Particella	Superficie mq	Provincia	Comune	Località	Bene soggetto ad ammortamento	Data di acquisizione	Modalità di acquisizione	Criterio di valutazione secondo principi del D.lgs. 118/2011	Valore dell'immobile secondo il D.lgs. 118/2021 al 31/12/2021 (euro)	Valore dell'immobile secondo il D.lgs. 118/2011 al 31/12/2020 (euro)	Differenza (+, -) al 31/12/2021	Ente Gestore	Note
31047	TERRENI AGRICOLI	1.2.2.02.13.01.001	Indisponibile	9	1	8.250	PG	MONTEONE		No	10/07/1975	TRASFERIMENTO A TITOLO GRATUITO	Valore catastale	682,25	682,25	0,00	AGENZIA FORESTALE REGIONALE	
31048	TERRENI AGRICOLI	1.2.2.02.13.01.001	Indisponibile	9	2	7.870	PG	MONTEONE		No	10/07/1975	TRASFERIMENTO A TITOLO GRATUITO	Valore catastale	386,50	386,50	0,00	AGENZIA FORESTALE REGIONALE	
31049	TERRENI AGRICOLI	1.2.2.02.13.01.001	Indisponibile	9	11	26.830	PG	MONTEONE		No	10/07/1975	TRASFERIMENTO A TITOLO GRATUITO	Valore catastale	2.938,00	2.938,00	0,00	AGENZIA FORESTALE REGIONALE	
31050	TERRENI AGRICOLI	1.2.2.02.13.01.001	Indisponibile	9	12	3.510	PG	MONTEONE		No	10/07/1975	TRASFERIMENTO A TITOLO GRATUITO	Valore catastale	177,13	177,13	0,00	AGENZIA FORESTALE REGIONALE	
31051	TERRENI AGRICOLI	1.2.2.02.13.01.001	Indisponibile	9	15	1.280	PG	MONTEONE		No	10/07/1975	TRASFERIMENTO A TITOLO GRATUITO	Valore catastale	53,63	53,63	0,00	AGENZIA FORESTALE REGIONALE	
31052	TERRENI AGRICOLI	1.2.2.02.13.01.001	Indisponibile	9	503	4.390	PG	MONTEONE		No	10/07/1975	TRASFERIMENTO A TITOLO GRATUITO	Valore catastale	1.473,88	1.473,88	0,00	AGENZIA FORESTALE REGIONALE	
31053	TERRENI AGRICOLI	1.2.2.02.13.01.001	Indisponibile	9	18	32.580	PG	MONTEONE		No	10/07/1975	TRASFERIMENTO A TITOLO GRATUITO	Valore catastale	10.936,25	10.936,25	0,00	AGENZIA FORESTALE REGIONALE	
31054	TERRENI AGRICOLI	1.2.2.02.13.01.001	Indisponibile	9	19	2.090	PG	MONTEONE		No	10/07/1975	TRASFERIMENTO A TITOLO GRATUITO	Valore catastale	702,00	702,00	0,00	AGENZIA FORESTALE REGIONALE	
31055	TERRENI AGRICOLI	1.2.2.02.13.01.001	Indisponibile	9	20	3.630	PG	MONTEONE		No	10/07/1975	TRASFERIMENTO A TITOLO GRATUITO	Valore catastale	1.218,75	1.218,75	0,00	AGENZIA FORESTALE REGIONALE	
31056	TERRENI AGRICOLI	1.2.2.02.13.01.001	Indisponibile	9	21	2.390	PG	MONTEONE		No	10/07/1975	TRASFERIMENTO A TITOLO GRATUITO	Valore catastale	1.404,00	1.404,00	0,00	AGENZIA FORESTALE REGIONALE	
31057	TERRENI AGRICOLI	1.2.2.02.13.01.001	Indisponibile	9	29	7.300	PG	MONTEONE		No	10/07/1975	TRASFERIMENTO A TITOLO GRATUITO	Valore catastale	3.370,25	3.370,25	0,00	AGENZIA FORESTALE REGIONALE	
31058	TERRENI AGRICOLI	1.2.2.02.13.01.001	Indisponibile	9	30	25.910	PG	MONTEONE		No	10/07/1975	TRASFERIMENTO A TITOLO GRATUITO	Valore catastale	14.134,25	14.134,25	0,00	AGENZIA FORESTALE REGIONALE	
31059	TERRENI AGRICOLI	1.2.2.02.13.01.001	Indisponibile	9	31	3.610	PG	MONTEONE		No	10/07/1975	TRASFERIMENTO A TITOLO GRATUITO	Valore catastale	393,25	393,25	0,00	AGENZIA FORESTALE REGIONALE	
31060	TERRENI AGRICOLI	1.2.2.02.13.01.001	Indisponibile	9	36	480	PG	MONTEONE		No	10/07/1975	TRASFERIMENTO A TITOLO GRATUITO	Valore catastale	43,88	43,88	0,00	AGENZIA FORESTALE REGIONALE	
31061	TERRENI AGRICOLI	1.2.2.02.13.01.001	Indisponibile	9	47	150	PG	MONTEONE		No	10/07/1975	TRASFERIMENTO A TITOLO GRATUITO	Valore catastale	14,63	14,63	0,00	AGENZIA FORESTALE REGIONALE	
31062	TERRENI AGRICOLI	1.2.2.02.13.01.001	Indisponibile	9	48	2.010	PG	MONTEONE		No	10/07/1975	TRASFERIMENTO A TITOLO GRATUITO	Valore catastale	674,38	674,38	0,00	AGENZIA FORESTALE REGIONALE	
31063	TERRENI AGRICOLI	1.2.2.02.13.01.001	Indisponibile	9	49	390	PG	MONTEONE		No	10/07/1975	TRASFERIMENTO A TITOLO GRATUITO	Valore catastale	131,63	131,63	0,00	AGENZIA FORESTALE REGIONALE	
31064	TERRENI AGRICOLI	1.2.2.02.13.01.001	Indisponibile	9	50	2.250	PG	MONTEONE		No	10/07/1975	TRASFERIMENTO A TITOLO GRATUITO	Valore catastale	1.039,38	1.039,38	0,00	AGENZIA FORESTALE REGIONALE	
31065	TERRENI AGRICOLI	1.2.2.02.13.01.001	Indisponibile	9	51	320	PG	MONTEONE		No	10/07/1975	TRASFERIMENTO A TITOLO GRATUITO	Valore catastale	147,88	147,88	0,00	AGENZIA FORESTALE REGIONALE	
31066	TERRENI AGRICOLI	1.2.2.02.13.01.001	Indisponibile	9	52	400	PG	MONTEONE		No	10/07/1975	TRASFERIMENTO A TITOLO GRATUITO	Valore catastale	134,88	134,88	0,00	AGENZIA FORESTALE REGIONALE	
31067	TERRENI AGRICOLI	1.2.2.02.13.01.001	Indisponibile	9	53	400	PG	MONTEONE		No	10/07/1975	TRASFERIMENTO A TITOLO GRATUITO	Valore catastale	43,88	43,88	0,00	AGENZIA FORESTALE REGIONALE	

Sviluppamaria S.p.A.

PATRIMONIO IMMOBILIARE REGIONE UMBRIA
 Prospetto Terreni al 31/12/2021

Numero Matricola (da sistema informativo)	Classificazione secondo il piano dei conti dello Stato Patrimoniale in base al D.lgs. 118/2011 (Descrizione)	Classificazione secondo il piano dei conti dello Stato Patrimoniale in base al D.lgs. 118/2011 (Codice)	Classificazione ai sensi del codice civile (demaniale/affidatario/alt., indisponibile)	Foglio	Particella	Superficie mq	Provincia	Comune	Località	Bene soggetto ad ammortamento	Data di acquisizione	Modalità di acquisizione	Criterio di valutazione secondo principi del D.lgs. 118/2011	Valore dell'immobile secondo D.lgs. 118/2011 al 31/12/2021 (euro)	Valore dell'immobile secondo D.lgs. 118/2011 al 31/12/2020 (euro)	Differenziale al 31/12/2020 e 31/12/2021	Ente Gestore	Note
31069	TERRENI AGRICOLI	1.2.2.02.13.01.001	Indisponibile	9	502	1.880	PG	MONTEONE		No	10/07/1975	TRASFERIMENTO A TITOLO GRATUITO	Valore catastale	126,75	126,75	0,00	AGENZIA FORESTALE REGIONALE	
31069	TERRENI AGRICOLI	1.2.2.02.13.01.001	Indisponibile	10	1	6.500	PG	MONTEONE		No	10/07/1975	TRASFERIMENTO A TITOLO GRATUITO	Valore catastale	2.999,75	2.999,75	0,00	AGENZIA FORESTALE REGIONALE	
31070	TERRENI AGRICOLI	1.2.2.02.13.01.001	Indisponibile	10	2	16.160	PG	MONTEONE		No	10/07/1975	TRASFERIMENTO A TITOLO GRATUITO	Valore catastale	7.458,75	7.458,75	0,00	AGENZIA FORESTALE REGIONALE	
31071	TERRENI AGRICOLI	1.2.2.02.13.01.001	Indisponibile	10	3	3.440	PG	MONTEONE		No	10/07/1975	TRASFERIMENTO A TITOLO GRATUITO	Valore catastale	230,75	230,75	0,00	AGENZIA FORESTALE REGIONALE	
31072	TERRENI AGRICOLI	1.2.2.02.13.01.001	Indisponibile	10	4	14.840	PG	MONTEONE		No	10/07/1975	TRASFERIMENTO A TITOLO GRATUITO	Valore catastale	6.127,88	6.127,88	0,00	AGENZIA FORESTALE REGIONALE	
31073	TERRENI AGRICOLI	1.2.2.02.13.01.001	Indisponibile	10	5	510	PG	MONTEONE		No	10/07/1975	TRASFERIMENTO A TITOLO GRATUITO	Valore catastale	0,00	0,00	0,00	AGENZIA FORESTALE REGIONALE	
31074	TERRENI AGRICOLI	1.2.2.02.13.01.001	Indisponibile	10	7	11.640	PG	MONTEONE		No	10/07/1975	TRASFERIMENTO A TITOLO GRATUITO	Valore catastale	97,50	97,50	0,00	AGENZIA FORESTALE REGIONALE	
31075	TERRENI AGRICOLI	1.2.2.02.13.01.001	Indisponibile	10	8	7.650	PG	MONTEONE		No	10/07/1975	TRASFERIMENTO A TITOLO GRATUITO	Valore catastale	3.531,13	3.531,13	0,00	AGENZIA FORESTALE REGIONALE	
31076	TERRENI AGRICOLI	1.2.2.02.13.01.001	Indisponibile	10	9	1.040	PG	MONTEONE		No	10/07/1975	TRASFERIMENTO A TITOLO GRATUITO	Valore catastale	253,50	253,50	0,00	AGENZIA FORESTALE REGIONALE	
31077	TERRENI AGRICOLI	1.2.2.02.13.01.001	Indisponibile	10	10	1.740	PG	MONTEONE		No	10/07/1975	TRASFERIMENTO A TITOLO GRATUITO	Valore catastale	802,75	802,75	0,00	AGENZIA FORESTALE REGIONALE	
31078	TERRENI AGRICOLI	1.2.2.02.13.01.001	Indisponibile	10	11	1.660	PG	MONTEONE		No	10/07/1975	TRASFERIMENTO A TITOLO GRATUITO	Valore catastale	112,13	112,13	0,00	AGENZIA FORESTALE REGIONALE	
31079	TERRENI AGRICOLI	1.2.2.02.13.01.001	Indisponibile	10	12	850	PG	MONTEONE		No	10/07/1975	TRASFERIMENTO A TITOLO GRATUITO	Valore catastale	63,38	63,38	0,00	AGENZIA FORESTALE REGIONALE	
31080	TERRENI AGRICOLI	1.2.2.02.13.01.001	Indisponibile	10	14	7.050	PG	MONTEONE		No	10/07/1975	TRASFERIMENTO A TITOLO GRATUITO	Valore catastale	3.254,88	3.254,88	0,00	AGENZIA FORESTALE REGIONALE	
31081	TERRENI AGRICOLI	1.2.2.02.13.01.001	Indisponibile	10	15	6.960	PG	MONTEONE		No	10/07/1975	TRASFERIMENTO A TITOLO GRATUITO	Valore catastale	641,88	641,88	0,00	AGENZIA FORESTALE REGIONALE	
31082	TERRENI AGRICOLI	1.2.2.02.13.01.001	Indisponibile	10	16	5.420	PG	MONTEONE		No	10/07/1975	TRASFERIMENTO A TITOLO GRATUITO	Valore catastale	384,00	384,00	0,00	AGENZIA FORESTALE REGIONALE	
31083	TERRENI AGRICOLI	1.2.2.02.13.01.001	Indisponibile	10	17	9.210	PG	MONTEONE		No	10/07/1975	TRASFERIMENTO A TITOLO GRATUITO	Valore catastale	4.251,00	4.251,00	0,00	AGENZIA FORESTALE REGIONALE	
31084	TERRENI AGRICOLI	1.2.2.02.13.01.001	Indisponibile	10	18	2.840	PG	MONTEONE		No	10/07/1975	TRASFERIMENTO A TITOLO GRATUITO	Valore catastale	180,13	180,13	0,00	AGENZIA FORESTALE REGIONALE	
31085	TERRENI AGRICOLI	1.2.2.02.13.01.001	Indisponibile	10	19	5.660	PG	MONTEONE		No	10/07/1975	TRASFERIMENTO A TITOLO GRATUITO	Valore catastale	284,38	284,38	0,00	AGENZIA FORESTALE REGIONALE	
31086	TERRENI AGRICOLI	1.2.2.02.13.01.001	Indisponibile	10	20	280.590	PG	MONTEONE		No	10/07/1975	TRASFERIMENTO A TITOLO GRATUITO	Valore catastale	18.838,63	18.838,63	0,00	AGENZIA FORESTALE REGIONALE	
31087	TERRENI AGRICOLI	1.2.2.02.13.01.001	Indisponibile	10	22	9.460	PG	MONTEONE		No	10/07/1975	TRASFERIMENTO A TITOLO GRATUITO	Valore catastale	4.366,38	4.366,38	0,00	AGENZIA FORESTALE REGIONALE	
31088	TERRENI AGRICOLI	1.2.2.02.13.01.001	Indisponibile	10	23	10.060	PG	MONTEONE		No	10/07/1975	TRASFERIMENTO A TITOLO GRATUITO	Valore catastale	1.265,88	1.265,88	0,00	AGENZIA FORESTALE REGIONALE	

Sviluppamare S.p.A.

PATRIMONIO IMMOBILIARE REGIONE UMBRIA
 Prospetto Terreni al 31/12/2021

Numero di sistema informativo	Classificazione secondo il piano dei conti dello Stato Patrimoniale in base al D.lgs. 118/2011 (Descrizione)	Classificazione secondo il piano dei conti dello Stato Patrimoniale in base al D.lgs. 118/2011 (Codice)	Classificazione ai sensi del codice civile (demaniale/affidatario/alt., indisponibile)	Foglio	Particella	Superficie mq	Provincia	Comune	Località	Bene soggetto ad ammortamento	Data di acquisizione	Modalità di acquisizione	Criterio di valutazione secondo principi del D.lgs. 118/2011	Valore dell'immobile secondo il D.lgs. 118/2011 al 31/12/2021 (euro)	Valore dell'immobile secondo il D.lgs. 118/2011 al 31/12/2020 (euro)	Ente Gestore	Note
31089	TERRENI AGRICOLI	1.2.2.02.13.01.001	Indisponibile	10	24	14.370	PG	MONTEONE		No	10/07/1975	TRASFERIMENTO A TITOLO GRATUITO	Valore catastale	482,63	0,00	AGENZIA FORESTALE REGIONALE	
31090	TERRENI AGRICOLI	1.2.2.02.13.01.001	Indisponibile	10	25	52.980	PG	MONTEONE		No	10/07/1975	TRASFERIMENTO A TITOLO GRATUITO	Valore catastale	14.995,50	0,00	AGENZIA FORESTALE REGIONALE	
31091	TERRENI AGRICOLI	1.2.2.02.13.01.001	Indisponibile	10	26	3.030	PG	MONTEONE		No	10/07/1975	TRASFERIMENTO A TITOLO GRATUITO	Valore catastale	541,13	0,00	AGENZIA FORESTALE REGIONALE	
31092	TERRENI AGRICOLI	1.2.2.02.13.01.001	Indisponibile	10	27	22.690	PG	MONTEONE		No	10/07/1975	TRASFERIMENTO A TITOLO GRATUITO	Valore catastale	7.034,63	0,00	AGENZIA FORESTALE REGIONALE	
31093	TERRENI AGRICOLI	1.2.2.02.13.01.001	Indisponibile	10	28	1.060	PG	MONTEONE		No	10/07/1975	TRASFERIMENTO A TITOLO GRATUITO	Valore catastale	152,75	0,00	AGENZIA FORESTALE REGIONALE	
31094	TERRENI AGRICOLI	1.2.2.02.13.01.001	Indisponibile	10	29	440	PG	MONTEONE		No	10/07/1975	TRASFERIMENTO A TITOLO GRATUITO	Valore catastale	203,13	0,00	AGENZIA FORESTALE REGIONALE	
31095	TERRENI AGRICOLI	1.2.2.02.13.01.001	Indisponibile	10	32	14.730	PG	MONTEONE		No	10/07/1975	TRASFERIMENTO A TITOLO GRATUITO	Valore catastale	6.799,00	0,00	AGENZIA FORESTALE REGIONALE	
31096	TERRENI AGRICOLI	1.2.2.02.13.01.001	Indisponibile	10	33	1.820	PG	MONTEONE		No	10/07/1975	TRASFERIMENTO A TITOLO GRATUITO	Valore catastale	61,75	0,00	AGENZIA FORESTALE REGIONALE	
31097	TERRENI AGRICOLI	1.2.2.02.13.01.001	Indisponibile	10	34	4.310	PG	MONTEONE		No	10/07/1975	TRASFERIMENTO A TITOLO GRATUITO	Valore catastale	35,75	0,00	AGENZIA FORESTALE REGIONALE	
31098	TERRENI AGRICOLI	1.2.2.02.13.01.001	Indisponibile	10	35	161.210	PG	MONTEONE		No	10/07/1975	TRASFERIMENTO A TITOLO GRATUITO	Valore catastale	10.824,13	0,00	AGENZIA FORESTALE REGIONALE	
31099	TERRENI AGRICOLI	1.2.2.02.13.01.001	Indisponibile	10	37	119.410	PG	MONTEONE		No	10/07/1975	TRASFERIMENTO A TITOLO GRATUITO	Valore catastale	8.017,75	0,00	AGENZIA FORESTALE REGIONALE	
31100	TERRENI AGRICOLI	1.2.2.02.13.01.001	Indisponibile	10	39	13.460	PG	MONTEONE		No	10/07/1975	TRASFERIMENTO A TITOLO GRATUITO	Valore catastale	6.207,50	0,00	AGENZIA FORESTALE REGIONALE	
31101	TERRENI AGRICOLI	1.2.2.02.13.01.001	Indisponibile	10	40	10.460	PG	MONTEONE		No	10/07/1975	TRASFERIMENTO A TITOLO GRATUITO	Valore catastale	4.064,13	0,00	AGENZIA FORESTALE REGIONALE	
31102	TERRENI AGRICOLI	1.2.2.02.13.01.001	Indisponibile	10	41	3.210	PG	MONTEONE		No	10/07/1975	TRASFERIMENTO A TITOLO GRATUITO	Valore catastale	404,63	0,00	AGENZIA FORESTALE REGIONALE	
31103	TERRENI AGRICOLI	1.2.2.02.13.01.001	Indisponibile	10	42	1.110	PG	MONTEONE		No	10/07/1975	TRASFERIMENTO A TITOLO GRATUITO	Valore catastale	139,75	0,00	AGENZIA FORESTALE REGIONALE	
31104	TERRENI AGRICOLI	1.2.2.02.13.01.001	Indisponibile	10	43	1.630	PG	MONTEONE		No	10/07/1975	TRASFERIMENTO A TITOLO GRATUITO	Valore catastale	957,13	0,00	AGENZIA FORESTALE REGIONALE	
31105	TERRENI AGRICOLI	1.2.2.02.13.01.001	Indisponibile	10	44	670	PG	MONTEONE		No	10/07/1975	TRASFERIMENTO A TITOLO GRATUITO	Valore catastale	0,00	0,00	AGENZIA FORESTALE REGIONALE	
31106	TERRENI AGRICOLI	1.2.2.02.13.01.001	Indisponibile	10	45	11.520	PG	MONTEONE		No	10/07/1975	TRASFERIMENTO A TITOLO GRATUITO	Valore catastale	6.766,13	0,00	AGENZIA FORESTALE REGIONALE	
31107	TERRENI AGRICOLI	1.2.2.02.13.01.001	Indisponibile	10	46	24.840	PG	MONTEONE		No	10/07/1975	TRASFERIMENTO A TITOLO GRATUITO	Valore catastale	13.550,88	0,00	AGENZIA FORESTALE REGIONALE	
31108	TERRENI AGRICOLI	1.2.2.02.13.01.001	Indisponibile	10	47	7.970	PG	MONTEONE		No	10/07/1975	TRASFERIMENTO A TITOLO GRATUITO	Valore catastale	2.674,75	0,00	AGENZIA FORESTALE REGIONALE	
31109	TERRENI AGRICOLI	1.2.2.02.13.01.001	Indisponibile	10	48	20.810	PG	MONTEONE		No	10/07/1975	TRASFERIMENTO A TITOLO GRATUITO	Valore catastale	7.725,25	0,00	AGENZIA FORESTALE REGIONALE	

Sviluppamaria S.p.A.

PATRIMONIO IMMOBILIARE REGIONE UMBRIA
 Prospetto Terreni al 31/12/2021

Numero Matr. (da sistema informativo)	Classificazione secondo il piano dei conti dello Stato Patrimoniale in base al D.lgs. 118/2011 (Descrizione)	Classificazione secondo il piano dei conti dello Stato Patrimoniale in base al D.lgs. 118/2011 (Codice)	Classificazione al seno del codice civile (denominazione U/R, indisponibile)	Foglio	Particella	Superficie mq	Provincia	Comune	Località	Bene soggetto ad ammortamento	Data di acquisizione	Modalità di acquisizione	Criterio di valutazione secondo i principi del D.lgs. 118/2011	Valore dell'immobile secondo il D.lgs. 118/2011 al 31/12/2021 (euro)	Differenza (+, -) al 31/12/2021 rispetto al 31/12/2020 (euro)	Ente Gestore	Note
31110	TERRENI AGRICOLI	1.2.2.02.13.01.001	Indisponibile	10	49	9.860	PG	MONTEONE		No	10/07/1975	TRASFERIMENTO A TITOLO GRATUITO	Valore catastale	1.241,50	0,00	AGENZIA FORESTALE REGIONALE	
31111	TERRENI AGRICOLI	1.2.2.02.13.01.001	Indisponibile	10	50	30.330	PG	MONTEONE		No	10/07/1975	TRASFERIMENTO A TITOLO GRATUITO	Valore catastale	2.036,13	0,00	AGENZIA FORESTALE REGIONALE	
31112	TERRENI AGRICOLI	1.2.2.02.13.01.001	Indisponibile	10	51	13.140	PG	MONTEONE		No	10/07/1975	TRASFERIMENTO A TITOLO GRATUITO	Valore catastale	4.410,25	0,00	AGENZIA FORESTALE REGIONALE	
31113	TERRENI AGRICOLI	1.2.2.02.13.01.001	Indisponibile	10	52	660	PG	MONTEONE		No	10/07/1975	TRASFERIMENTO A TITOLO GRATUITO	Valore catastale	32,50	0,00	AGENZIA FORESTALE REGIONALE	
31114	TERRENI AGRICOLI	1.2.2.02.13.01.001	Indisponibile	10	53	13.540	PG	MONTEONE		No	10/07/1975	TRASFERIMENTO A TITOLO GRATUITO	Valore catastale	6.249,75	0,00	AGENZIA FORESTALE REGIONALE	
31115	TERRENI AGRICOLI	1.2.2.02.13.01.001	Indisponibile	10	54	5.360	PG	MONTEONE		No	10/07/1975	TRASFERIMENTO A TITOLO GRATUITO	Valore catastale	674,38	0,00	AGENZIA FORESTALE REGIONALE	
31116	TERRENI AGRICOLI	1.2.2.02.13.01.001	Indisponibile	10	55	540	PG	MONTEONE		No	10/07/1975	TRASFERIMENTO A TITOLO GRATUITO	Valore catastale	66,25	0,00	AGENZIA FORESTALE REGIONALE	
31117	TERRENI AGRICOLI	1.2.2.02.13.01.001	Indisponibile	10	56	2.980	PG	MONTEONE		No	10/07/1975	TRASFERIMENTO A TITOLO GRATUITO	Valore catastale	768,63	0,00	AGENZIA FORESTALE REGIONALE	
31118	TERRENI AGRICOLI	1.2.2.02.13.01.001	Indisponibile	10	57	6.960	PG	MONTEONE		No	10/07/1975	TRASFERIMENTO A TITOLO GRATUITO	Valore catastale	3.227,25	0,00	AGENZIA FORESTALE REGIONALE	
31119	TERRENI AGRICOLI	1.2.2.02.13.01.001	Indisponibile	10	58	790	PG	MONTEONE		No	10/07/1975	TRASFERIMENTO A TITOLO GRATUITO	Valore catastale	264,88	0,00	AGENZIA FORESTALE REGIONALE	
31120	TERRENI AGRICOLI	1.2.2.02.13.01.001	Indisponibile	10	59	20.500	PG	MONTEONE		No	10/07/1975	TRASFERIMENTO A TITOLO GRATUITO	Valore catastale	4.868,50	0,00	AGENZIA FORESTALE REGIONALE	
31121	TERRENI AGRICOLI	1.2.2.02.13.01.001	Indisponibile	10	60	24.820	PG	MONTEONE		No	10/07/1975	TRASFERIMENTO A TITOLO GRATUITO	Valore catastale	2.707,25	0,00	AGENZIA FORESTALE REGIONALE	
31122	TERRENI AGRICOLI	1.2.2.02.13.01.001	Indisponibile	10	61	16.270	PG	MONTEONE		No	10/07/1975	TRASFERIMENTO A TITOLO GRATUITO	Valore catastale	6.506,50	0,00	AGENZIA FORESTALE REGIONALE	
31123	TERRENI AGRICOLI	1.2.2.02.13.01.001	Indisponibile	10	62	2.070	PG	MONTEONE		No	10/07/1975	TRASFERIMENTO A TITOLO GRATUITO	Valore catastale	260,00	0,00	AGENZIA FORESTALE REGIONALE	
31124	TERRENI AGRICOLI	1.2.2.02.13.01.001	Indisponibile	16	1	3.400	PG	MONTEONE		No	10/07/1975	TRASFERIMENTO A TITOLO GRATUITO	Valore catastale	1.140,75	0,00	AGENZIA FORESTALE REGIONALE	
31125	TERRENI AGRICOLI	1.2.2.02.13.01.001	Indisponibile	16	2	24.260	PG	MONTEONE		No	10/07/1975	TRASFERIMENTO A TITOLO GRATUITO	Valore catastale	1.628,25	0,00	AGENZIA FORESTALE REGIONALE	
31126	TERRENI AGRICOLI	1.2.2.02.13.01.001	Indisponibile	16	3	15.040	PG	MONTEONE		No	10/07/1975	TRASFERIMENTO A TITOLO GRATUITO	Valore catastale	1.009,13	0,00	AGENZIA FORESTALE REGIONALE	
31127	TERRENI AGRICOLI	1.2.2.02.13.01.001	Indisponibile	16	4	44.980	PG	MONTEONE		No	10/07/1975	TRASFERIMENTO A TITOLO GRATUITO	Valore catastale	4.151,88	0,00	AGENZIA FORESTALE REGIONALE	
31128	TERRENI AGRICOLI	1.2.2.02.13.01.001	Indisponibile	16	5	3.180	PG	MONTEONE		No	10/07/1975	TRASFERIMENTO A TITOLO GRATUITO	Valore catastale	133,25	0,00	AGENZIA FORESTALE REGIONALE	
31130	TERRENI AGRICOLI	1.2.2.02.13.01.001	Indisponibile	19	18	1.130	PG	MONTEONE		No	13/06/1991	ACQUISIZIONE	Valore acquisizione	427,27	0,00	REGIONE	
31131	TERRENI AGRICOLI	1.2.2.02.13.01.001	Indisponibile	19	19	8.320	PG	MONTEONE		No	13/06/1991	ACQUISIZIONE	Valore acquisizione	3.145,88	0,00	REGIONE	

Sviluppamaria S.p.A.

PATRIMONIO IMMOBILIARE REGIONE UMBRIA
 Prospetto Terreni al 31/12/2021

Numero Identificativo del sistema informativo	Classificazione secondo il piano dei conti dello Stato Patrimoniale in base al D.lgs. 118/2011 (Descrizione)	Classificazione secondo il piano dei conti dello Stato Patrimoniale in base al D.lgs. 118/2011 (Codice)	Classificazione ai sensi del codice civile (demaniale/affidato/loc., indisponibile)	Foglio	Particella	Superficie mq	Provincia	Comune	Località	Bene soggetto ad ammortamento	Data di acquisizione	Modalità di acquisizione	Criterio di valutazione secondo il D.lgs. 118/2011	Valore dell'immobile secondo il D.lgs. 118/2011 al 31/12/2021 (euro)	Valore dell'immobile secondo il D.lgs. 118/2011 al 31/12/2020 (euro)	Differenziale al 31/12/2021 e al 31/12/2020	Ente Gestore	Note
31132	TERRENI AGRICOLI	1.2.2.02.13.01.001	Indisponibile	19	501	4.050	PG	MONTEONE		No	13/08/1991	ACQUISIZIONE	Valore acquisizione	1.531,35	1.531,35	0,00	REGIONE	
40270	TERRENI AGRICOLI	1.2.2.02.13.01.001	Indisponibile	19	508	4.010	PG	MONTEONE		No	13/08/1991	ACQUISIZIONE	Valore acquisizione	1.516,23	1.516,23	0,00	COMUNE	
40375	TERRENI AGRICOLI	1.2.2.02.13.01.001	Indisponibile	28	55	70	TR	NARNI	MARATTA S.P. 24	No	19/12/2013	ESPROPRIO	Valore acquisizione	700,00	700,00	0,00	REGIONE	
40376	TERRENI AGRICOLI	1.2.2.02.13.01.001	Indisponibile	28	286	130	TR	NARNI	MARATTA S.P. 24	No	19/12/2013	ESPROPRIO	Valore acquisizione	650,00	650,00	0,00	REGIONE	
40381	TERRENI AGRICOLI	1.2.2.02.13.01.001	Indisponibile	28	138	190	TR	NARNI	MARATTA S.P. 24	No	09/12/2013	ESPROPRIO	Valore acquisizione	950,00	950,00	0,00	REGIONE	
40380	TERRENI AGRICOLI	1.2.2.02.13.01.001	Indisponibile	28	299	90	TR	NARNI	MARATTA S.P. 24	No	07/07/2014	ESPROPRIO	Valore acquisizione	0,00	0,00	0,00	REGIONE	Il valore del bene è stato determinato con il c.d.d. Valore Catastrale in quanto non è presente il valore di acquisto/valore non presente in quanto il reddito bonario per il fondo per un bene è uguale a 0
40516	TERRENI AGRICOLI	1.2.2.02.13.01.001	Indisponibile	28	302	950	TR	NARNI	MARATTA S.P. 24	No	19/12/2013	ESPROPRIO	Valore acquisizione	5.457,32	5.457,32	0,00	REGIONE	
40517	TERRENI AGRICOLI	1.2.2.02.13.01.001	Indisponibile	28	304	20	TR	NARNI	MARATTA S.P. 24	No	19/12/2013	ESPROPRIO	Valore acquisizione	109,52	109,52	0,00	REGIONE	
40518	TERRENI AGRICOLI	1.2.2.02.13.01.001	Indisponibile	28	306	900	TR	NARNI	MARATTA S.P. 24	No	19/12/2013	ESPROPRIO	Valore acquisizione	4.928,26	4.928,26	0,00	REGIONE	
40519	TERRENI AGRICOLI	1.2.2.02.13.01.001	Indisponibile	28	307	1.550	TR	NARNI	MARATTA S.P. 24	No	19/12/2013	ESPROPRIO	Valore acquisizione	8.075,50	8.075,50	0,00	REGIONE	
40531	TERRENI AGRICOLI	1.2.2.02.13.01.001	Indisponibile	28	317	260	TR	NARNI		No	09/12/2013	ESPROPRIO	Valore acquisizione	1.300,00	1.300,00	0,00	REGIONE	
40532	TERRENI AGRICOLI	1.2.2.02.13.01.001	Indisponibile	28	320	710	TR	NARNI		No	19/12/2013	ESPROPRIO	Valore acquisizione	3.887,85	3.887,85	0,00	REGIONE	
40533	TERRENI AGRICOLI	1.2.2.02.13.01.001	Indisponibile	28	322	90	TR	NARNI		No	09/12/2013	ESPROPRIO	Valore acquisizione	450,00	450,00	0,00	REGIONE	
40534	TERRENI AGRICOLI	1.2.2.02.13.01.001	Indisponibile	28	323	30	TR	NARNI		No	09/12/2013	ESPROPRIO	Valore acquisizione	150,00	150,00	0,00	REGIONE	
40535	TERRENI AGRICOLI	1.2.2.02.13.01.001	Indisponibile	28	310	45	TR	NARNI		No	19/12/2013	ESPROPRIO	Valore acquisizione	225,00	225,00	0,00	REGIONE	
40538	TERRENI AGRICOLI	1.2.2.02.13.01.001	Indisponibile	28	312	10	TR	NARNI		No	19/12/2013	ESPROPRIO	Valore acquisizione	54,76	54,76	0,00	REGIONE	
40537	TERRENI AGRICOLI	1.2.2.02.13.01.001	Indisponibile	28	314	5	TR	NARNI		No	19/12/2013	ESPROPRIO	Valore acquisizione	27,38	27,38	0,00	REGIONE	
40539	TERRENI AGRICOLI	1.2.2.02.13.01.001	Indisponibile	28	316	80	TR	NARNI		No	09/12/2013	ESPROPRIO	Valore acquisizione	400,00	400,00	0,00	REGIONE	
31149	TERRENI AGRICOLI	1.2.2.02.13.01.001	Indisponibile	52	85	12.080	PG	NOCERA UMBRA		No	28/05/1986	TRASFERIMENTO A TITOLO GRATUITO	Valore catastale	3.224,00	3.224,00	0,00	AGENZIA FORESTALE REGIONALE	
31150	TERRENI AGRICOLI	1.2.2.02.13.01.001	Indisponibile	52	86	126.240	PG	NOCERA UMBRA		No	28/05/1986	TRASFERIMENTO A TITOLO GRATUITO	Valore catastale	24.914,50	24.914,50	0,00	AGENZIA FORESTALE REGIONALE	
31151	TERRENI AGRICOLI	1.2.2.02.13.01.001	Indisponibile	52	87	3.480	PG	NOCERA UMBRA		No	28/05/1986	TRASFERIMENTO A TITOLO GRATUITO	Valore catastale	583,38	583,38	0,00	AGENZIA FORESTALE REGIONALE	

Sviluppameta S.p.A.

PATRIMONIO IMMOBILIARE REGIONE UMBRIA
Prospetto Terreni al 31/12/2021

Numero Matricola (da sistema informativo)	Classificazione secondo il piano dei conti dello Stato Patrimoniale in base al D.lgs. 118/2011 (Descrizione)	Classificazione secondo il piano dei conti dello Stato Patrimoniale in base al D.lgs. 118/2011 (Codice)	Classificazione ai sensi del codice civile (demaniale/affidato/loc., indisponibile)	Foglio	Particella	Superficie mq	Provincia	Comune	Località	Bene soggetto ad ammortamento	Data di acquisizione	Modalità di acquisizione	Criterio di valutazione secondo principi del D.lgs. 118/2011	Valore dell'immobile secondo D.lgs. 118/2011 al 31/12/2021 (euro)	Valore dell'immobile secondo D.lgs. 118/2011 al 31/12/2020 (euro)	Differenza (+, -) al 31/12/2021 (euro)	Ente Gestore	Note
31162	TERRENI AGRICOLI	1.2.2.02.13.01.001	Indisponibile	52	90	290	PG	NOCERA UMBRA		No	26/05/1986	TRASFERIMENTO A TITOLO GRATUITO	Valore catastale	39,00	39,00	0,00	AGENZIA FORESTALE REGIONALE	
31170	TERRENI AGRICOLI	1.2.2.02.13.01.001	Indisponibile	65	21	71	PG	NOCERA UMBRA		No	26/05/1986	TRASFERIMENTO A TITOLO GRATUITO	Valore catastale	4,88	4,88	0,00	AGENZIA FORESTALE REGIONALE	
31172	TERRENI AGRICOLI	1.2.2.02.13.01.001	Indisponibile	65	64	3.980	PG	NOCERA UMBRA		No	26/05/1986	TRASFERIMENTO A TITOLO GRATUITO	Valore catastale	1.303,25	1.303,25	0,00	AGENZIA FORESTALE REGIONALE	
31173	TERRENI AGRICOLI	1.2.2.02.13.01.001	Indisponibile	65	68	16.290	PG	NOCERA UMBRA		No	26/05/1986	TRASFERIMENTO A TITOLO GRATUITO	Valore catastale	3.196,38	3.196,38	0,00	AGENZIA FORESTALE REGIONALE	
31174	TERRENI AGRICOLI	1.2.2.02.13.01.001	Indisponibile	65	69	15.250	PG	NOCERA UMBRA		No	26/05/1986	TRASFERIMENTO A TITOLO GRATUITO	Valore catastale	2.559,38	2.559,38	0,00	AGENZIA FORESTALE REGIONALE	
31175	TERRENI AGRICOLI	1.2.2.02.13.01.001	Indisponibile	65	71	3.760	PG	NOCERA UMBRA		No	26/05/1986	TRASFERIMENTO A TITOLO GRATUITO	Valore catastale	578,50	578,50	0,00	AGENZIA FORESTALE REGIONALE	
31176	TERRENI AGRICOLI	1.2.2.02.13.01.001	Indisponibile	65	72	27.610	PG	NOCERA UMBRA		No	26/05/1986	TRASFERIMENTO A TITOLO GRATUITO	Valore catastale	4.252,63	4.252,63	0,00	AGENZIA FORESTALE REGIONALE	
31177	TERRENI AGRICOLI	1.2.2.02.13.01.001	Indisponibile	65	73	21.780	PG	NOCERA UMBRA		No	26/05/1986	TRASFERIMENTO A TITOLO GRATUITO	Valore catastale	7.128,88	7.128,88	0,00	AGENZIA FORESTALE REGIONALE	
31178	TERRENI AGRICOLI	1.2.2.02.13.01.001	Indisponibile	65	74	4.020	PG	NOCERA UMBRA		No	26/05/1986	TRASFERIMENTO A TITOLO GRATUITO	Valore catastale	586,63	586,63	0,00	AGENZIA FORESTALE REGIONALE	
31179	TERRENI AGRICOLI	1.2.2.02.13.01.001	Indisponibile	65	75	2.000	PG	NOCERA UMBRA		No	26/05/1986	TRASFERIMENTO A TITOLO GRATUITO	Valore catastale	338,38	338,38	0,00	AGENZIA FORESTALE REGIONALE	
31180	TERRENI AGRICOLI	1.2.2.02.13.01.001	Indisponibile	65	79	1.810	PG	NOCERA UMBRA		No	26/05/1986	TRASFERIMENTO A TITOLO GRATUITO	Valore catastale	303,88	303,88	0,00	AGENZIA FORESTALE REGIONALE	
31181	TERRENI AGRICOLI	1.2.2.02.13.01.001	Indisponibile	65	80	33.160	PG	NOCERA UMBRA		No	26/05/1986	TRASFERIMENTO A TITOLO GRATUITO	Valore catastale	7.659,63	7.659,63	0,00	AGENZIA FORESTALE REGIONALE	
31182	TERRENI AGRICOLI	1.2.2.02.13.01.001	Indisponibile	65	81	6.470	PG	NOCERA UMBRA		No	26/05/1986	TRASFERIMENTO A TITOLO GRATUITO	Valore catastale	1.085,50	1.085,50	0,00	AGENZIA FORESTALE REGIONALE	
31183	TERRENI AGRICOLI	1.2.2.02.13.01.001	Indisponibile	73	1	8.800	PG	NOCERA UMBRA		No	26/05/1986	TRASFERIMENTO A TITOLO GRATUITO	Valore catastale	2.847,00	2.847,00	0,00	AGENZIA FORESTALE REGIONALE	
31184	TERRENI AGRICOLI	1.2.2.02.13.01.001	Indisponibile	73	2	2.720	PG	NOCERA UMBRA		No	26/05/1986	TRASFERIMENTO A TITOLO GRATUITO	Valore catastale	456,63	456,63	0,00	AGENZIA FORESTALE REGIONALE	
31185	TERRENI AGRICOLI	1.2.2.02.13.01.001	Indisponibile	73	3	3.800	PG	NOCERA UMBRA		No	26/05/1986	TRASFERIMENTO A TITOLO GRATUITO	Valore catastale	638,63	638,63	0,00	AGENZIA FORESTALE REGIONALE	
31186	TERRENI AGRICOLI	1.2.2.02.13.01.001	Indisponibile	73	4	8.440	PG	NOCERA UMBRA		No	26/05/1986	TRASFERIMENTO A TITOLO GRATUITO	Valore catastale	2.643,88	2.643,88	0,00	AGENZIA FORESTALE REGIONALE	
31187	ALTRI TERRENI NAC	1.2.2.02.13.99.999	Indisponibile	73	6	1.100	PG	NOCERA UMBRA		No	26/05/1986	TRASFERIMENTO A TITOLO GRATUITO	Valore catastale	0,00	0,00	0,00	AGENZIA FORESTALE REGIONALE	
31188	TERRENI AGRICOLI	1.2.2.02.13.01.001	Indisponibile	73	7	2.030	PG	NOCERA UMBRA		No	26/05/1986	TRASFERIMENTO A TITOLO GRATUITO	Valore catastale	341,25	341,25	0,00	AGENZIA FORESTALE REGIONALE	
31189	TERRENI AGRICOLI	1.2.2.02.13.01.001	Indisponibile	73	8	162.750	PG	NOCERA UMBRA		No	26/05/1986	TRASFERIMENTO A TITOLO GRATUITO	Valore catastale	48.852,38	48.852,38	0,00	AGENZIA FORESTALE REGIONALE	
31190	TERRENI AGRICOLI	1.2.2.02.13.01.001	Indisponibile	73	9	890	PG	NOCERA UMBRA		No	26/05/1986	TRASFERIMENTO A TITOLO GRATUITO	Valore catastale	40,63	40,63	0,00	AGENZIA FORESTALE REGIONALE	Validatore di cartoni inghilterra anno 2018

Sviluppamaria S.p.A.

PATRIMONIO IMMOBILIARE REGIONE UMBRIA
 Prospetto Terreni al 31/12/2021

Numero Id. (da sistema informativo)	Classificazione secondo il piano dei conti dello Stato Patrimoniale in base al D.lgs. 118/2011 (Descrizione)	Classificazione secondo il piano dei conti dello Stato Patrimoniale in base al D.lgs. 118/2011 (Codice)	Classificazione ai sensi del codice civile (demaniale/affondata/iva, indisponibile)	Foglio	Particella	Superficie mq	Provincia	Comune	Località	Bene soggetto ad ammortamento	Data di acquisizione	Modalità di acquisizione	Criterio di valutazione secondo i principi del D.lgs. 118/2011	Valore dell'immobile secondo il D.lgs. 118/2011 al 31/12/2021 (euro)	Valore dell'immobile secondo il D.lgs. 118/2011 al 31/12/2020 (euro)	Differenza (+, -) al 31/12/2021 al 31/12/2020	Ente Gestore	Note
31191	TERRENI AGRICOLI	1.2.2.02.13.01.001	Indisponibile	73	10	73.090	PG	NOCERA UMBRA		No	26/05/1980	TRASFERIMENTO A TITOLO GRATUITO	Valore catastale	19.990,75	19.990,75	0,00	AGENZIA FORESTALE REGIONALE	
31192	TERRENI AGRICOLI	1.2.2.02.13.01.001	Indisponibile	73	11	9.750	PG	NOCERA UMBRA		No	26/05/1980	TRASFERIMENTO A TITOLO GRATUITO	Valore catastale	1.139,13	1.139,13	0,00	AGENZIA FORESTALE REGIONALE	
31193	TERRENI AGRICOLI	1.2.2.02.13.01.001	Indisponibile	73	12	5.410	PG	NOCERA UMBRA		No	26/05/1980	TRASFERIMENTO A TITOLO GRATUITO	Valore catastale	908,38	908,38	0,00	AGENZIA FORESTALE REGIONALE	
31194	TERRENI AGRICOLI	1.2.2.02.13.01.001	Indisponibile	73	13	1.300	PG	NOCERA UMBRA		No	26/05/1980	TRASFERIMENTO A TITOLO GRATUITO	Valore catastale	141,38	141,38	0,00	AGENZIA FORESTALE REGIONALE	
31195	TERRENI AGRICOLI	1.2.2.02.13.01.001	Indisponibile	73	14	56.240	PG	NOCERA UMBRA		No	26/05/1980	TRASFERIMENTO A TITOLO GRATUITO	Valore catastale	15.081,63	15.081,63	0,00	AGENZIA FORESTALE REGIONALE	
31196	TERRENI AGRICOLI	1.2.2.02.13.01.001	Indisponibile	73	15	3.840	PG	NOCERA UMBRA		No	26/05/1980	TRASFERIMENTO A TITOLO GRATUITO	Valore catastale	1.187,88	1.187,88	0,00	AGENZIA FORESTALE REGIONALE	
31197	TERRENI AGRICOLI	1.2.2.02.13.01.001	Indisponibile	73	16	22.820	PG	NOCERA UMBRA		No	26/05/1980	TRASFERIMENTO A TITOLO GRATUITO	Valore catastale	2.489,50	2.489,50	0,00	AGENZIA FORESTALE REGIONALE	
31198	TERRENI AGRICOLI	1.2.2.02.13.01.001	Indisponibile	73	17	36.120	PG	NOCERA UMBRA		No	26/05/1980	TRASFERIMENTO A TITOLO GRATUITO	Valore catastale	3.940,63	3.940,63	0,00	AGENZIA FORESTALE REGIONALE	
31199	TERRENI AGRICOLI	1.2.2.02.13.01.001	Indisponibile	73	20	9.790	PG	NOCERA UMBRA		No	26/05/1980	TRASFERIMENTO A TITOLO GRATUITO	Valore catastale	1.389,38	1.389,38	0,00	AGENZIA FORESTALE REGIONALE	
31200	TERRENI AGRICOLI	1.2.2.02.13.01.001	Indisponibile	73	21	15.670	PG	NOCERA UMBRA		No	26/05/1980	TRASFERIMENTO A TITOLO GRATUITO	Valore catastale	4.244,50	4.244,50	0,00	AGENZIA FORESTALE REGIONALE	
31201	TERRENI AGRICOLI	1.2.2.02.13.01.001	Indisponibile	73	22	10.330	PG	NOCERA UMBRA		No	26/05/1980	TRASFERIMENTO A TITOLO GRATUITO	Valore catastale	1.135,88	1.135,88	0,00	AGENZIA FORESTALE REGIONALE	
31202	TERRENI AGRICOLI	1.2.2.02.13.01.001	Indisponibile	73	23	2.470	PG	NOCERA UMBRA		No	26/05/1980	TRASFERIMENTO A TITOLO GRATUITO	Valore catastale	414,38	414,38	0,00	AGENZIA FORESTALE REGIONALE	
31203	TERRENI AGRICOLI	1.2.2.02.13.01.001	Indisponibile	73	24	24.070	PG	NOCERA UMBRA		No	26/05/1980	TRASFERIMENTO A TITOLO GRATUITO	Valore catastale	4.039,75	4.039,75	0,00	AGENZIA FORESTALE REGIONALE	
31204	TERRENI AGRICOLI	1.2.2.02.13.01.001	Indisponibile	73	25	4.990	PG	NOCERA UMBRA		No	26/05/1980	TRASFERIMENTO A TITOLO GRATUITO	Valore catastale	830,38	830,38	0,00	AGENZIA FORESTALE REGIONALE	Valore di cotazione anno 2017
31205	TERRENI AGRICOLI	1.2.2.02.13.01.001	Indisponibile	73	26	7.950	PG	NOCERA UMBRA		No	26/05/1980	TRASFERIMENTO A TITOLO GRATUITO	Valore catastale	1.215,50	1.215,50	0,00	AGENZIA FORESTALE REGIONALE	
31206	TERRENI AGRICOLI	1.2.2.02.13.01.001	Indisponibile	73	27	18.140	PG	NOCERA UMBRA		No	26/05/1980	TRASFERIMENTO A TITOLO GRATUITO	Valore catastale	3.246,75	3.246,75	0,00	AGENZIA FORESTALE REGIONALE	
31207	TERRENI AGRICOLI	1.2.2.02.13.01.001	Indisponibile	73	28	3.980	PG	NOCERA UMBRA		No	26/05/1980	TRASFERIMENTO A TITOLO GRATUITO	Valore catastale	667,88	667,88	0,00	AGENZIA FORESTALE REGIONALE	
31208	TERRENI AGRICOLI	1.2.2.02.13.01.001	Indisponibile	73	29	103.980	PG	NOCERA UMBRA		No	26/05/1980	TRASFERIMENTO A TITOLO GRATUITO	Valore catastale	26.659,75	26.659,75	0,00	AGENZIA FORESTALE REGIONALE	
31209	TERRENI AGRICOLI	1.2.2.02.13.01.001	Indisponibile	73	30	480	PG	NOCERA UMBRA		No	26/05/1980	TRASFERIMENTO A TITOLO GRATUITO	Valore catastale	81,25	81,25	0,00	AGENZIA FORESTALE REGIONALE	
31210	TERRENI AGRICOLI	1.2.2.02.13.01.001	Indisponibile	73	31	710	PG	NOCERA UMBRA		No	26/05/1980	TRASFERIMENTO A TITOLO GRATUITO	Valore catastale	118,63	118,63	0,00	AGENZIA FORESTALE REGIONALE	
31211	TERRENI AGRICOLI	1.2.2.02.13.01.001	Indisponibile	73	33	14.090	PG	NOCERA UMBRA		No	26/05/1980	TRASFERIMENTO A TITOLO GRATUITO	Valore catastale	3.744,00	3.744,00	0,00	AGENZIA FORESTALE REGIONALE	

Sviluppamaria S.p.A.

PATRIMONIO IMMOBILIARE REGIONE UMBRIA
 Prospetto Terreni al 31/12/2021

Numero Matricola (da sistema informativo)	Classificazione secondo il piano dei conti dello Stato Patrimoniale in base al D.lgs. 118/2011 (Descrizione)	Classificazione secondo il piano dei conti dello Stato Patrimoniale in base al D.lgs. 118/2011 (Codice)	Classificazione ai sensi del codice civile (demaniale/risponso/ini, indisponibile)	Foglio	Particella	Superficie mq	Provincia	Comune	Località	Bene soggetto ad ammortamento	Data di acquisizione	Modalità di acquisizione	Criterio di valutazione secondo principi del D.lgs. 118/2011	Valore dell'immobile secondo il D.lgs. 118/2011 al 31/12/2021 (euro)	Valore dell'immobile secondo il D.lgs. 118/2011 al 31/12/2020 (euro)	Differenza (+, -) al 31/12/2021 (euro)	Ente Gestore	Note
31212	TERRENI AGRICOLI	1.2.2.02.13.01.001	Indisponibile	73	34	15.030	PG	NOCERA UMBRA		No	26/05/1986	TRASFERIMENTO A TITOLO GRATUITO	Valore catastale	1.639,63	1.639,63	0,00	AGENZIA FORESTALE REGIONALE	
31213	TERRENI AGRICOLI	1.2.2.02.13.01.001	Indisponibile	73	35	3.050	PG	NOCERA UMBRA		No	26/05/1986	TRASFERIMENTO A TITOLO GRATUITO	Valore catastale	511,88	511,88	0,00	AGENZIA FORESTALE REGIONALE	
31214	TERRENI AGRICOLI	1.2.2.02.13.01.001	Indisponibile	73	36	75.990	PG	NOCERA UMBRA		No	26/05/1986	TRASFERIMENTO A TITOLO GRATUITO	Valore catastale	13.784,88	13.784,88	0,00	AGENZIA FORESTALE REGIONALE	
31215	TERRENI AGRICOLI	1.2.2.02.13.01.001	Indisponibile	73	37	7.940	PG	NOCERA UMBRA		No	26/05/1986	TRASFERIMENTO A TITOLO GRATUITO	Valore catastale	1.267,50	1.267,50	0,00	AGENZIA FORESTALE REGIONALE	
31216	TERRENI AGRICOLI	1.2.2.02.13.01.001	Indisponibile	73	38	119.920	PG	NOCERA UMBRA		No	26/05/1986	TRASFERIMENTO A TITOLO GRATUITO	Valore catastale	12.974,00	12.974,00	0,00	AGENZIA FORESTALE REGIONALE	
31217	TERRENI AGRICOLI	1.2.2.02.13.01.001	Indisponibile	73	43	13.900	PG	NOCERA UMBRA		No	26/05/1986	TRASFERIMENTO A TITOLO GRATUITO	Valore catastale	2.333,50	2.333,50	0,00	AGENZIA FORESTALE REGIONALE	
31218	TERRENI AGRICOLI	1.2.2.02.13.01.001	Indisponibile	82	1	120.640	PG	NOCERA UMBRA		No	26/05/1986	TRASFERIMENTO A TITOLO GRATUITO	Valore catastale	8.099,00	8.099,00	0,00	AGENZIA FORESTALE REGIONALE	
31219	TERRENI AGRICOLI	1.2.2.02.13.01.001	Indisponibile	82	2	3.990	PG	NOCERA UMBRA		No	26/05/1986	TRASFERIMENTO A TITOLO GRATUITO	Valore catastale	1.297,00	1.297,00	0,00	AGENZIA FORESTALE REGIONALE	
31220	TERRENI AGRICOLI	1.2.2.02.13.01.001	Indisponibile	82	3	7.620	PG	NOCERA UMBRA		No	26/05/1986	TRASFERIMENTO A TITOLO GRATUITO	Valore catastale	1.215,50	1.215,50	0,00	AGENZIA FORESTALE REGIONALE	Variazioni di valore registrate anno 2018
31221	TERRENI AGRICOLI	1.2.2.02.13.01.001	Indisponibile	82	4	75.590	PG	NOCERA UMBRA		No	26/05/1986	TRASFERIMENTO A TITOLO GRATUITO	Valore catastale	12.052,63	12.052,63	0,00	AGENZIA FORESTALE REGIONALE	
31222	TERRENI AGRICOLI	1.2.2.02.13.01.001	Indisponibile	82	5	1.110	PG	NOCERA UMBRA		No	26/05/1986	TRASFERIMENTO A TITOLO GRATUITO	Valore catastale	186,88	186,88	0,00	AGENZIA FORESTALE REGIONALE	
31223	TERRENI AGRICOLI	1.2.2.02.13.01.001	Indisponibile	82	8	12.500	PG	NOCERA UMBRA		No	26/05/1986	TRASFERIMENTO A TITOLO GRATUITO	Valore catastale	1.993,88	1.993,88	0,00	AGENZIA FORESTALE REGIONALE	
31224	TERRENI AGRICOLI	1.2.2.02.13.01.001	Indisponibile	82	9	230	PG	NOCERA UMBRA		No	26/05/1986	TRASFERIMENTO A TITOLO GRATUITO	Valore catastale	39,00	39,00	0,00	AGENZIA FORESTALE REGIONALE	
31225	TERRENI AGRICOLI	1.2.2.02.13.01.001	Indisponibile	82	10	17.920	PG	NOCERA UMBRA		No	26/05/1986	TRASFERIMENTO A TITOLO GRATUITO	Valore catastale	3.007,88	3.007,88	0,00	AGENZIA FORESTALE REGIONALE	
31226	TERRENI AGRICOLI	1.2.2.02.13.01.001	Indisponibile	82	11	350	PG	NOCERA UMBRA		No	26/05/1986	TRASFERIMENTO A TITOLO GRATUITO	Valore catastale	55,25	55,25	0,00	AGENZIA FORESTALE REGIONALE	
31229	TERRENI AGRICOLI	1.2.2.02.13.01.001	Indisponibile	82	19	9.320	PG	NOCERA UMBRA		No	26/05/1986	TRASFERIMENTO A TITOLO GRATUITO	Valore catastale	1.625,00	1.625,00	0,00	AGENZIA FORESTALE REGIONALE	
31231	TERRENI AGRICOLI	1.2.2.02.13.01.001	Indisponibile	82	21	2.760	PG	NOCERA UMBRA		No	26/05/1986	TRASFERIMENTO A TITOLO GRATUITO	Valore catastale	463,13	463,13	0,00	AGENZIA FORESTALE REGIONALE	
31232	TERRENI AGRICOLI	1.2.2.02.13.01.001	Indisponibile	82	22	2.040	PG	NOCERA UMBRA		No	26/05/1986	TRASFERIMENTO A TITOLO GRATUITO	Valore catastale	342,88	342,88	0,00	AGENZIA FORESTALE REGIONALE	
31233	TERRENI AGRICOLI	1.2.2.02.13.01.001	Indisponibile	82	23	55.740	PG	NOCERA UMBRA		No	26/05/1986	TRASFERIMENTO A TITOLO GRATUITO	Valore catastale	8.887,13	8.887,13	0,00	AGENZIA FORESTALE REGIONALE	
31234	TERRENI AGRICOLI	1.2.2.02.13.01.001	Indisponibile	82	24	2.760	PG	NOCERA UMBRA		No	26/05/1986	TRASFERIMENTO A TITOLO GRATUITO	Valore catastale	463,13	463,13	0,00	AGENZIA FORESTALE REGIONALE	
31235	TERRENI AGRICOLI	1.2.2.02.13.01.001	Indisponibile	82	25	1.590	PG	NOCERA UMBRA		No	26/05/1986	TRASFERIMENTO A TITOLO GRATUITO	Valore catastale	266,50	266,50	0,00	AGENZIA FORESTALE REGIONALE	

Sviluppamare S.p.A.

PATRIMONIO IMMOBILIARE REGIONE UMBRIA
 Prospetto Terreni al 31/12/2021

Numero Matricola (da sistema informativo)	Classificazione secondo il piano dei conti dello Stato Patrimoniale in base al D.lgs. 118/2011 (Descrizione)	Classificazione secondo il piano dei conti dello Stato Patrimoniale in base al D.lgs. 118/2011 (Codice)	Classificazione ai sensi del codice civile (demaniale/affidato/alt., indisponibile)	Foglio	Particella	Superficie mq	Provincia	Comune	Località	Bene soggetto ad ammortamento	Data di acquisizione	Modalità di acquisizione	Criterio di valutazione secondo principi del D.lgs. 118/2011	Valore dell'immobile secondo D.lgs. 118/2011 al 31/12/2021 (euro)	Valore dell'immobile secondo D.lgs. 118/2011 al 31/12/2020 (euro)	Differenza (+, -) al 31/12/2021 al 31/12/2020	Ente Gestore	Note
31236	TERRENI AGRICOLI	1.2.2.02.13.01.001	Indisponibile	82	26	96.380	PG	NOCERA UMBRA		No	26/05/1980	TRASFERIMENTO A TITOLO GRATUITO	Valore catastale	15.687,75	15.687,75	0,00	AGENZIA FORESTALE REGIONALE	
31237	TERRENI AGRICOLI	1.2.2.02.13.01.001	Indisponibile	82	27	30.600	PG	NOCERA UMBRA		No	26/05/1980	TRASFERIMENTO A TITOLO GRATUITO	Valore catastale	3.586,13	3.586,13	0,00	AGENZIA FORESTALE REGIONALE	
31238	TERRENI AGRICOLI	1.2.2.02.13.01.001	Indisponibile	82	33	8.830	PG	NOCERA UMBRA		No	26/05/1980	TRASFERIMENTO A TITOLO GRATUITO	Valore catastale	1.425,13	1.425,13	0,00	AGENZIA FORESTALE REGIONALE	
31239	TERRENI AGRICOLI	1.2.2.02.13.01.001	Indisponibile	82	37	2.440	PG	NOCERA UMBRA		No	26/05/1980	TRASFERIMENTO A TITOLO GRATUITO	Valore catastale	288,13	288,13	0,00	AGENZIA FORESTALE REGIONALE	Validatore di contabili ingegneri anno 2018
31240	TERRENI AGRICOLI	1.2.2.02.13.01.001	Indisponibile	82	38	430	PG	NOCERA UMBRA		No	26/05/1980	TRASFERIMENTO A TITOLO GRATUITO	Valore catastale	68,25	68,25	0,00	AGENZIA FORESTALE REGIONALE	
31241	TERRENI AGRICOLI	1.2.2.02.13.01.001	Indisponibile	82	39	2.850	PG	NOCERA UMBRA		No	26/05/1980	TRASFERIMENTO A TITOLO GRATUITO	Valore catastale	445,25	445,25	0,00	AGENZIA FORESTALE REGIONALE	
31242	TERRENI AGRICOLI	1.2.2.02.13.01.001	Indisponibile	82	40	59.830	PG	NOCERA UMBRA		No	26/05/1980	TRASFERIMENTO A TITOLO GRATUITO	Valore catastale	9.540,38	9.540,38	0,00	AGENZIA FORESTALE REGIONALE	
31243	TERRENI AGRICOLI	1.2.2.02.13.01.001	Indisponibile	82	43	7.350	PG	NOCERA UMBRA		No	26/05/1980	TRASFERIMENTO A TITOLO GRATUITO	Valore catastale	801,13	801,13	0,00	AGENZIA FORESTALE REGIONALE	
31244	TERRENI AGRICOLI	1.2.2.02.13.01.001	Indisponibile	82	49	101.580	PG	NOCERA UMBRA		No	26/05/1980	TRASFERIMENTO A TITOLO GRATUITO	Valore catastale	11.932,38	11.932,38	0,00	AGENZIA FORESTALE REGIONALE	
31245	TERRENI AGRICOLI	1.2.2.02.13.01.001	Indisponibile	82	62	4.770	PG	NOCERA UMBRA		No	26/05/1980	TRASFERIMENTO A TITOLO GRATUITO	Valore catastale	760,50	760,50	0,00	AGENZIA FORESTALE REGIONALE	
31246	TERRENI AGRICOLI	1.2.2.02.13.01.001	Indisponibile	82	68	97.120	PG	NOCERA UMBRA		No	26/05/1980	TRASFERIMENTO A TITOLO GRATUITO	Valore catastale	15.486,25	15.486,25	0,00	AGENZIA FORESTALE REGIONALE	
31248	TERRENI AGRICOLI	1.2.2.02.13.01.001	Indisponibile	82	71	1.340	PG	NOCERA UMBRA		No	26/05/1980	TRASFERIMENTO A TITOLO GRATUITO	Valore catastale	224,25	224,25	0,00	AGENZIA FORESTALE REGIONALE	
31249	TERRENI AGRICOLI	1.2.2.02.13.01.001	Indisponibile	82	72	20.120	PG	NOCERA UMBRA		No	26/05/1980	TRASFERIMENTO A TITOLO GRATUITO	Valore catastale	3.207,75	3.207,75	0,00	AGENZIA FORESTALE REGIONALE	
31250	TERRENI AGRICOLI	1.2.2.02.13.01.001	Indisponibile	83	1	4.670	PG	NOCERA UMBRA		No	26/05/1980	TRASFERIMENTO A TITOLO GRATUITO	Valore catastale	2.107,63	2.107,63	0,00	AGENZIA FORESTALE REGIONALE	
31251	TERRENI AGRICOLI	1.2.2.02.13.01.001	Indisponibile	83	3	52.060	PG	NOCERA UMBRA		No	26/05/1980	TRASFERIMENTO A TITOLO GRATUITO	Valore catastale	14.434,88	14.434,88	0,00	AGENZIA FORESTALE REGIONALE	
31252	TERRENI AGRICOLI	1.2.2.02.13.01.001	Indisponibile	83	4	1.330	PG	NOCERA UMBRA		No	26/05/1980	TRASFERIMENTO A TITOLO GRATUITO	Valore catastale	222,63	222,63	0,00	AGENZIA FORESTALE REGIONALE	
31253	TERRENI AGRICOLI	1.2.2.02.13.01.001	Indisponibile	83	5	216.980	PG	NOCERA UMBRA		No	26/05/1980	TRASFERIMENTO A TITOLO GRATUITO	Valore catastale	18.375,50	18.375,50	0,00	AGENZIA FORESTALE REGIONALE	
31254	TERRENI AGRICOLI	1.2.2.02.13.01.001	Indisponibile	83	6	19.250	PG	NOCERA UMBRA		No	26/05/1980	TRASFERIMENTO A TITOLO GRATUITO	Valore catastale	8.789,63	8.789,63	0,00	AGENZIA FORESTALE REGIONALE	
31255	TERRENI AGRICOLI	1.2.2.02.13.01.001	Indisponibile	83	14	66.530	PG	NOCERA UMBRA		No	26/05/1980	TRASFERIMENTO A TITOLO GRATUITO	Valore catastale	31.318,63	31.318,63	0,00	AGENZIA FORESTALE REGIONALE	
31258	ALTRI TERRENI NAC	1.2.2.02.13.99.999	Indisponibile	82	82	99	PG	NOCERA UMBRA		No	26/05/1980	TRASFERIMENTO A TITOLO GRATUITO	Valore catastale	0,00	0,00	0,00	AGENZIA FORESTALE REGIONALE	
39935	TERRENI AGRICOLI	1.2.2.02.13.01.001	Indisponibile	65	63	810	PG	NOCERA UMBRA		No	26/05/1980	TRASFERIMENTO A TITOLO GRATUITO	Valore catastale	97,50	97,50	0,00	AGENZIA FORESTALE REGIONALE	

Sviluppamaria S.p.A.

PATRIMONIO IMMOBILIARE REGIONE UMBRIA
 Prospetto Terreni al 31/12/2021

Numero Matricola (da sistema informativo)	Classificazione secondo il piano dei conti dello Stato Patrimoniale in base al D.lgs. 118/2011 (Descrizione)	Classificazione secondo il piano dei conti dello Stato Patrimoniale in base al D.lgs. 118/2011 (Codice)	Classificazione ai sensi del codice civile (demaniale/affidatario/alt., indisponibile)	Foglio	Particella	Superficie mq	Provincia	Comune	Località	Bene soggetto ad ammortamento	Data di acquisizione	Modalità di acquisizione	Criterio di valutazione secondo i principi del D.lgs. 118/2011	Valore dell'immobile secondo il D.lgs. 118/2011 al 31/12/2021 (euro)	Differenza (+, -) al 31/12/2021 (euro)	Ente Gestore	Note
40523	TERRENI AGRICOLI	1.2.2.02.13.01.001	Indisponibile	82	83	2.365	PG	NOCERA UMBRA	Bandita	No	26/05/1986	TRASFERIMENTO A TITOLO GRATUITO	Valore catastale	396,50	0,00	AGENZIA FORESTALE REGIONALE	
40524	TERRENI AGRICOLI	1.2.2.02.13.01.001	Indisponibile	82	85	20.484	PG	NOCERA UMBRA	Bandita	No	26/05/1986	TRASFERIMENTO A TITOLO GRATUITO	Valore catastale	6.838,00	0,00	AGENZIA FORESTALE REGIONALE	Validazione catastale del 2020
40525	TERRENI AGRICOLI	1.2.2.02.13.01.001	Indisponibile	82	87	89.971	PG	NOCERA UMBRA	Bandita	No	26/05/1986	TRASFERIMENTO A TITOLO GRATUITO	Valore catastale	14.347,13	0,00	AGENZIA FORESTALE REGIONALE	
41036	TERRENI AGRICOLI	1.2.2.02.13.01.001	Indisponibile	73	32	5.889	PG	NOCERA UMBRA	S. Maria di Lignano	No	26/05/1986	TRASFERIMENTO A TITOLO GRATUITO	Valore catastale	985,63	0,00	AGENZIA FORESTALE REGIONALE	
37663	TERRENI AGRICOLI	1.2.2.02.13.01.001	Indisponibile	1	15	44.220	TR	ORVIETO		No	10/07/1975	TRASFERIMENTO A TITOLO GRATUITO	Valore catastale	11.888,50	0,00	AGENZIA FORESTALE REGIONALE	
37664	TERRENI AGRICOLI	1.2.2.02.13.01.001	Indisponibile	1	48	10.905	TR	ORVIETO		No	10/07/1975	TRASFERIMENTO A TITOLO GRATUITO	Valore catastale	5.490,88	0,00	AGENZIA FORESTALE REGIONALE	
37665	TERRENI AGRICOLI	1.2.2.02.13.01.001	Indisponibile	1	50	7.612	TR	ORVIETO		No	10/07/1975	TRASFERIMENTO A TITOLO GRATUITO	Valore catastale	2.874,63	0,00	AGENZIA FORESTALE REGIONALE	
37666	TERRENI AGRICOLI	1.2.2.02.13.01.001	Indisponibile	1	57	33.040	TR	ORVIETO		No	10/07/1975	TRASFERIMENTO A TITOLO GRATUITO	Valore catastale	12.478,38	0,00	AGENZIA FORESTALE REGIONALE	
37667	TERRENI AGRICOLI	1.2.2.02.13.01.001	Indisponibile	1	58	680	TR	ORVIETO		No	10/07/1975	TRASFERIMENTO A TITOLO GRATUITO	Valore catastale	246,63	0,00	AGENZIA FORESTALE REGIONALE	
37668	TERRENI AGRICOLI	1.2.2.02.13.01.001	Indisponibile	1	59	8.250	TR	ORVIETO		No	10/07/1975	TRASFERIMENTO A TITOLO GRATUITO	Valore catastale	830,38	0,00	AGENZIA FORESTALE REGIONALE	
37669	TERRENI AGRICOLI	1.2.2.02.13.01.001	Indisponibile	1	60	580	TR	ORVIETO		No	10/07/1975	TRASFERIMENTO A TITOLO GRATUITO	Valore catastale	56,88	0,00	AGENZIA FORESTALE REGIONALE	
37670	TERRENI AGRICOLI	1.2.2.02.13.01.001	Indisponibile	1	61	1.210	TR	ORVIETO		No	10/07/1975	TRASFERIMENTO A TITOLO GRATUITO	Valore catastale	121,88	0,00	AGENZIA FORESTALE REGIONALE	
37671	TERRENI AGRICOLI	1.2.2.02.13.01.001	Indisponibile	1	62	140	TR	ORVIETO		No	10/07/1975	TRASFERIMENTO A TITOLO GRATUITO	Valore catastale	14,63	0,00	AGENZIA FORESTALE REGIONALE	
37672	TERRENI AGRICOLI	1.2.2.02.13.01.001	Indisponibile	1	129	51.633	TR	ORVIETO		No	10/07/1975	TRASFERIMENTO A TITOLO GRATUITO	Valore catastale	19.500,00	0,00	AGENZIA FORESTALE REGIONALE	
37673	TERRENI AGRICOLI	1.2.2.02.13.01.001	Indisponibile	1	64	740	TR	ORVIETO		No	10/07/1975	TRASFERIMENTO A TITOLO GRATUITO	Valore catastale	279,50	0,00	AGENZIA FORESTALE REGIONALE	
37674	TERRENI AGRICOLI	1.2.2.02.13.01.001	Indisponibile	1	65	45.550	TR	ORVIETO		No	10/07/1975	TRASFERIMENTO A TITOLO GRATUITO	Valore catastale	6.880,25	0,00	AGENZIA FORESTALE REGIONALE	
37675	TERRENI AGRICOLI	1.2.2.02.13.01.001	Indisponibile	1	66	9.500	TR	ORVIETO		No	10/07/1975	TRASFERIMENTO A TITOLO GRATUITO	Valore catastale	1.434,88	0,00	AGENZIA FORESTALE REGIONALE	
37676	TERRENI AGRICOLI	1.2.2.02.13.01.001	Indisponibile	1	67	1.920	TR	ORVIETO		No	10/07/1975	TRASFERIMENTO A TITOLO GRATUITO	Valore catastale	289,25	0,00	AGENZIA FORESTALE REGIONALE	
37677	TERRENI AGRICOLI	1.2.2.02.13.01.001	Indisponibile	1	68	96.180	TR	ORVIETO		No	10/07/1975	TRASFERIMENTO A TITOLO GRATUITO	Valore catastale	14.378,00	0,00	AGENZIA FORESTALE REGIONALE	
37678	TERRENI AGRICOLI	1.2.2.02.13.01.001	Indisponibile	1	69	170	TR	ORVIETO		No	10/07/1975	TRASFERIMENTO A TITOLO GRATUITO	Valore catastale	26,00	0,00	AGENZIA FORESTALE REGIONALE	
37679	TERRENI AGRICOLI	1.2.2.02.13.01.001	Indisponibile	1	70	240	TR	ORVIETO		No	10/07/1975	TRASFERIMENTO A TITOLO GRATUITO	Valore catastale	35,75	0,00	AGENZIA FORESTALE REGIONALE	

Sviluppameta S.p.A.

PATRIMONIO IMMOBILIARE REGIONE UMBRIA
 Prospetto Terreni al 31/12/2021

Numero di catasto (da sistema informativo)	Classificazione secondo il piano dei conti dello Stato Patrimoniale in base al D.lgs. 118/2011 (Descrizione)	Classificazione secondo il piano dei conti dello Stato Patrimoniale in base al D.lgs. 118/2011 (Codice)	Classificazione ai sensi del codice civile (demaniale/affidatario/fin., indisponibile)	Foglio	Particella	Superficie mq	Provincia	Comune	Località	Bene soggetto ad ammortamento	Data di acquisizione	Modalità di acquisizione	Criterio di valutazione secondo principi del D.lgs. 118/2011	Valore dell'immobile secondo il D.lgs. 118/2021 al 31/12/2021 (euro)	Valore dell'immobile secondo il D.lgs. 118/2011 al 31/12/2020 (euro)	Differenza (+, -) al 31/12/2021	Ente Gestore	Note
37680	TERRENI AGRICOLI	1.2.2.02.13.01.001	Indisponibile	1	71	30	TR	ORVIETO		No	10/07/1975	TRASFERIMENTO A TITOLO GRATUITO	Valore catastale	4,88	4,88	0,00	AGENZIA FORESTALE REGIONALE	
37681	TERRENI AGRICOLI	1.2.2.02.13.01.001	Indisponibile	1	72	190	TR	ORVIETO		No	10/07/1975	TRASFERIMENTO A TITOLO GRATUITO	Valore catastale	29,25	29,25	0,00	AGENZIA FORESTALE REGIONALE	
37682	TERRENI AGRICOLI	1.2.2.02.13.01.001	Indisponibile	1	73	30	TR	ORVIETO		No	10/07/1975	TRASFERIMENTO A TITOLO GRATUITO	Valore catastale	4,88	4,88	0,00	AGENZIA FORESTALE REGIONALE	
37683	TERRENI AGRICOLI	1.2.2.02.13.01.001	Indisponibile	1	74	1.415	TR	ORVIETO		No	10/07/1975	TRASFERIMENTO A TITOLO GRATUITO	Valore catastale	534,63	534,63	0,00	AGENZIA FORESTALE REGIONALE	
37684	TERRENI AGRICOLI	1.2.2.02.13.01.001	Indisponibile	1	75	5	TR	ORVIETO		No	10/07/1975	TRASFERIMENTO A TITOLO GRATUITO	Valore catastale	1,63	1,63	0,00	AGENZIA FORESTALE REGIONALE	
37685	TERRENI AGRICOLI	1.2.2.02.13.01.001	Indisponibile	1	76	80	TR	ORVIETO		No	10/07/1975	TRASFERIMENTO A TITOLO GRATUITO	Valore catastale	22,75	22,75	0,00	AGENZIA FORESTALE REGIONALE	
37686	TERRENI AGRICOLI	1.2.2.02.13.01.001	Indisponibile	7	1	11.230	TR	ORVIETO		No	10/07/1975	TRASFERIMENTO A TITOLO GRATUITO	Valore catastale	1.696,50	1.696,50	0,00	AGENZIA FORESTALE REGIONALE	
37687	TERRENI AGRICOLI	1.2.2.02.13.01.001	Indisponibile	7	2	24.040	TR	ORVIETO		No	10/07/1975	TRASFERIMENTO A TITOLO GRATUITO	Valore catastale	1.210,63	1.210,63	0,00	AGENZIA FORESTALE REGIONALE	
37688	TERRENI AGRICOLI	1.2.2.02.13.01.001	Indisponibile	7	4	1.360	TR	ORVIETO		No	10/07/1975	TRASFERIMENTO A TITOLO GRATUITO	Valore catastale	66,25	66,25	0,00	AGENZIA FORESTALE REGIONALE	
37689	TERRENI AGRICOLI	1.2.2.02.13.01.001	Indisponibile	7	5	17.840	TR	ORVIETO		No	10/07/1975	TRASFERIMENTO A TITOLO GRATUITO	Valore catastale	898,63	898,63	0,00	AGENZIA FORESTALE REGIONALE	
37690	TERRENI AGRICOLI	1.2.2.02.13.01.001	Indisponibile	7	6	388.800	TR	ORVIETO		No	10/07/1975	TRASFERIMENTO A TITOLO GRATUITO	Valore catastale	81.575,00	81.575,00	0,00	AGENZIA FORESTALE REGIONALE	
37691	TERRENI AGRICOLI	1.2.2.02.13.01.001	Indisponibile	7	7	5.100	TR	ORVIETO		No	10/07/1975	TRASFERIMENTO A TITOLO GRATUITO	Valore catastale	128,38	128,38	0,00	AGENZIA FORESTALE REGIONALE	
37692	TERRENI AGRICOLI	1.2.2.02.13.01.001	Indisponibile	7	10	7.360	TR	ORVIETO		No	10/07/1975	TRASFERIMENTO A TITOLO GRATUITO	Valore catastale	401,38	401,38	0,00	AGENZIA FORESTALE REGIONALE	
37693	TERRENI AGRICOLI	1.2.2.02.13.01.001	Indisponibile	7	11	7.930	TR	ORVIETO		No	10/07/1975	TRASFERIMENTO A TITOLO GRATUITO	Valore catastale	199,88	199,88	0,00	AGENZIA FORESTALE REGIONALE	
37694	TERRENI AGRICOLI	1.2.2.02.13.01.001	Indisponibile	7	12	43.280	TR	ORVIETO		No	10/07/1975	TRASFERIMENTO A TITOLO GRATUITO	Valore catastale	6.175,00	6.175,00	0,00	AGENZIA FORESTALE REGIONALE	
37695	TERRENI AGRICOLI	1.2.2.02.13.01.001	Indisponibile	7	14	335.580	TR	ORVIETO		No	10/07/1975	TRASFERIMENTO A TITOLO GRATUITO	Valore catastale	70.408,00	70.408,00	0,00	AGENZIA FORESTALE REGIONALE	
37696	TERRENI AGRICOLI	1.2.2.02.13.01.001	Indisponibile	7	15	13.550	TR	ORVIETO		No	10/07/1975	TRASFERIMENTO A TITOLO GRATUITO	Valore catastale	29.566,88	29.566,88	0,00	AGENZIA FORESTALE REGIONALE	
37697	TERRENI AGRICOLI	1.2.2.02.13.01.001	Indisponibile	7	17	1.150	TR	ORVIETO		No	10/07/1975	TRASFERIMENTO A TITOLO GRATUITO	Valore catastale	164,13	164,13	0,00	AGENZIA FORESTALE REGIONALE	
37698	TERRENI AGRICOLI	1.2.2.02.13.01.001	Indisponibile	7	18	790	TR	ORVIETO		No	10/07/1975	TRASFERIMENTO A TITOLO GRATUITO	Valore catastale	39,00	39,00	0,00	AGENZIA FORESTALE REGIONALE	
37699	TERRENI AGRICOLI	1.2.2.02.13.01.001	Indisponibile	7	19	11.210	TR	ORVIETO		No	10/07/1975	TRASFERIMENTO A TITOLO GRATUITO	Valore catastale	563,88	563,88	0,00	AGENZIA FORESTALE REGIONALE	
37700	TERRENI AGRICOLI	1.2.2.02.13.01.001	Indisponibile	7	20	250.350	TR	ORVIETO		No	10/07/1975	TRASFERIMENTO A TITOLO GRATUITO	Valore catastale	37.816,63	37.816,63	0,00	AGENZIA FORESTALE REGIONALE	

Sviluppameta S.p.A.

PATRIMONIO IMMOBILIARE REGIONE UMBRIA
 Prospetto Terreni al 31/12/2021

Numero di sistema informativo	Classificazione secondo il piano dei conti dello Stato Patrimoniale in base al D.lgs. 118/2011 (Descrizione)	Classificazione secondo il piano dei conti dello Stato Patrimoniale in base al D.lgs. 118/2011 (Codice)	Classificazione ai sensi del codice civile (denominazione, indirizzo, etc., indispensabile)	Foglio	Particella	Superficie mq	Provincia	Comune	Località	Bene soggetto ad ammortamento	Data di acquisizione	Modalità di acquisizione	Criterio di valutazione secondo i principi del D.lgs. 118/2011	Valore dell'immobile secondo il D.lgs. 118/2011 al 31/12/2021 (euro)	Differenza (+, -) al 31/12/2021 (euro)	Ente Gestore	Note
37701	TERRENI AGRICOLI	1.2.2.02.13.01.001	Indisponibile	11	1	4.740	TR	ORVIETO		No	10/07/1975	TRASFERIMENTO A TITOLO GRATUITO	Valore catastale	238,88	0,00	AGENZIA FORESTALE REGIONALE	
37702	TERRENI AGRICOLI	1.2.2.02.13.01.001	Indisponibile	11	2	38.930	TR	ORVIETO		No	10/07/1975	TRASFERIMENTO A TITOLO GRATUITO	Valore catastale	24.503,38	0,00	AGENZIA FORESTALE REGIONALE	
37703	TERRENI AGRICOLI	1.2.2.02.13.01.001	Indisponibile	11	3	15.760	TR	ORVIETO		No	10/07/1975	TRASFERIMENTO A TITOLO GRATUITO	Valore catastale	793,00	0,00	AGENZIA FORESTALE REGIONALE	
37704	TERRENI AGRICOLI	1.2.2.02.13.01.001	Indisponibile	11	4	14.670	TR	ORVIETO		No	10/07/1975	TRASFERIMENTO A TITOLO GRATUITO	Valore catastale	739,38	0,00	AGENZIA FORESTALE REGIONALE	
37705	TERRENI AGRICOLI	1.2.2.02.13.01.001	Indisponibile	11	5	106.540	TR	ORVIETO		No	10/07/1975	TRASFERIMENTO A TITOLO GRATUITO	Valore catastale	22.353,50	0,00	AGENZIA FORESTALE REGIONALE	
37706	TERRENI AGRICOLI	1.2.2.02.13.01.001	Indisponibile	11	16	40.550	TR	ORVIETO		No	10/07/1975	TRASFERIMENTO A TITOLO GRATUITO	Valore catastale	6.126,25	0,00	AGENZIA FORESTALE REGIONALE	
37707	TERRENI AGRICOLI	1.2.2.02.13.01.001	Indisponibile	11	17	57.060	TR	ORVIETO		No	10/07/1975	TRASFERIMENTO A TITOLO GRATUITO	Valore catastale	11.971,38	0,00	AGENZIA FORESTALE REGIONALE	
37708	TERRENI AGRICOLI	1.2.2.02.13.01.001	Indisponibile	11	27	43.600	TR	ORVIETO		No	10/07/1975	TRASFERIMENTO A TITOLO GRATUITO	Valore catastale	18.320,25	0,00	AGENZIA FORESTALE REGIONALE	
37709	TERRENI AGRICOLI	1.2.2.02.13.01.001	Indisponibile	11	29	11.900	TR	ORVIETO		No	10/07/1975	TRASFERIMENTO A TITOLO GRATUITO	Valore catastale	7.377,50	0,00	AGENZIA FORESTALE REGIONALE	
37710	TERRENI AGRICOLI	1.2.2.02.13.01.001	Indisponibile	11	30	14.380	TR	ORVIETO		No	10/07/1975	TRASFERIMENTO A TITOLO GRATUITO	Valore catastale	5.798,00	0,00	AGENZIA FORESTALE REGIONALE	
37711	TERRENI AGRICOLI	1.2.2.02.13.01.001	Indisponibile	11	31	2.730	TR	ORVIETO		No	10/07/1975	TRASFERIMENTO A TITOLO GRATUITO	Valore catastale	1.717,63	0,00	AGENZIA FORESTALE REGIONALE	
37712	TERRENI AGRICOLI	1.2.2.02.13.01.001	Indisponibile	11	34	2.748.790	TR	ORVIETO		No	10/07/1975	TRASFERIMENTO A TITOLO GRATUITO	Valore catastale	1.267.872,13	0,00	AGENZIA FORESTALE REGIONALE	
37713	TERRENI AGRICOLI	1.2.2.02.13.01.001	Indisponibile	11	60	1.370	TR	ORVIETO		No	10/07/1975	TRASFERIMENTO A TITOLO GRATUITO	Valore catastale	862,88	0,00	AGENZIA FORESTALE REGIONALE	
37714	TERRENI AGRICOLI	1.2.2.02.13.01.001	Indisponibile	11	68	22.500	TR	ORVIETO		No	10/07/1975	TRASFERIMENTO A TITOLO GRATUITO	Valore catastale	4.720,63	0,00	AGENZIA FORESTALE REGIONALE	
37715	TERRENI AGRICOLI	1.2.2.02.13.01.001	Indisponibile	15	6	26.380	TR	ORVIETO		No	10/07/1975	TRASFERIMENTO A TITOLO GRATUITO	Valore catastale	3.763,50	0,00	AGENZIA FORESTALE REGIONALE	
37716	TERRENI AGRICOLI	1.2.2.02.13.01.001	Indisponibile	15	7	10.970	TR	ORVIETO		No	10/07/1975	TRASFERIMENTO A TITOLO GRATUITO	Valore catastale	552,50	0,00	AGENZIA FORESTALE REGIONALE	
37717	TERRENI AGRICOLI	1.2.2.02.13.01.001	Indisponibile	15	8	215.860	TR	ORVIETO		No	10/07/1975	TRASFERIMENTO A TITOLO GRATUITO	Valore catastale	32.608,88	0,00	AGENZIA FORESTALE REGIONALE	
37718	TERRENI AGRICOLI	1.2.2.02.13.01.001	Indisponibile	15	9	3.810	TR	ORVIETO		No	10/07/1975	TRASFERIMENTO A TITOLO GRATUITO	Valore catastale	191,75	0,00	AGENZIA FORESTALE REGIONALE	
37719	TERRENI AGRICOLI	1.2.2.02.13.01.001	Indisponibile	15	10	7.530	TR	ORVIETO		No	10/07/1975	TRASFERIMENTO A TITOLO GRATUITO	Valore catastale	378,63	0,00	AGENZIA FORESTALE REGIONALE	
37720	TERRENI AGRICOLI	1.2.2.02.13.01.001	Indisponibile	16	1	45.490	TR	ORVIETO		No	10/07/1975	TRASFERIMENTO A TITOLO GRATUITO	Valore catastale	9.543,63	0,00	AGENZIA FORESTALE REGIONALE	
37721	TERRENI AGRICOLI	1.2.2.02.13.01.001	Indisponibile	16	2	44.150	TR	ORVIETO		No	10/07/1975	TRASFERIMENTO A TITOLO GRATUITO	Valore catastale	9.262,50	0,00	AGENZIA FORESTALE REGIONALE	

Sviluppameta S.p.A.

PATRIMONIO IMMOBILIARE REGIONE UMBRIA
 Prospetto Terreni al 31/12/2021

Numero di sistema informativo	Classificazione secondo il piano dei conti dello Stato Patrimoniale in base al D.lgs. 118/2011 (Descrizione)	Classificazione secondo il piano dei conti dello Stato Patrimoniale in base al D.lgs. 118/2011 (Codice)	Classificazione ai sensi del codice civile (demaniale/affidato/alt., indisponibile)	Foglio	Particella	Superficie mq	Provincia	Comune	Località	Bene soggetto ad ammortamento	Data di acquisizione	Modalità di acquisizione	Criterio di valutazione secondo principi del D.lgs. 118/2011	Valore dell'immobile secondo D.lgs. 118/2011 al 31/12/2021 (euro)	Valore dell'immobile secondo D.lgs. 118/2011 al 31/12/2020 (euro)	Differenza (+, -) al 31/12/2021	Ente Gestore	Note
37722	TERRENI AGRICOLI	1.2.2.02.13.01.001	Indisponibile	16	3	12.550	TR	ORVIETO		No	10/07/1975	TRASFERIMENTO A TITOLO GRATUITO	Valore catastale	2.632,50	2.632,50	0,00	AGENZIA FORESTALE REGIONALE	
37723	TERRENI AGRICOLI	1.2.2.02.13.01.001	Indisponibile	17	18	329,040	TR	ORVIETO		No	10/07/1975	TRASFERIMENTO A TITOLO GRATUITO	Valore catastale	33.137,00	33.137,00	0,00	AGENZIA FORESTALE REGIONALE	
37724	TERRENI AGRICOLI	1.2.2.02.13.01.001	Indisponibile	17	19	10,180	TR	ORVIETO		No	10/07/1975	TRASFERIMENTO A TITOLO GRATUITO	Valore catastale	2.135,25	2.135,25	0,00	AGENZIA FORESTALE REGIONALE	
37726	TERRENI AGRICOLI	1.2.2.02.13.01.001	Indisponibile	18	7	16,100	TR	ORVIETO		No	26/05/1980	TRASFERIMENTO A TITOLO GRATUITO	Valore catastale	6.836,38	6.836,38	0,00	AGENZIA FORESTALE REGIONALE	
37727	TERRENI AGRICOLI	1.2.2.02.13.01.001	Indisponibile	18	12	19,650	TR	ORVIETO		No	26/05/1980	TRASFERIMENTO A TITOLO GRATUITO	Valore catastale	7.413,25	7.413,25	0,00	AGENZIA FORESTALE REGIONALE	
37728	TERRENI AGRICOLI	1.2.2.02.13.01.001	Indisponibile	18	13	3,830	TR	ORVIETO		No	26/05/1980	TRASFERIMENTO A TITOLO GRATUITO	Valore catastale	1.285,38	1.285,38	0,00	AGENZIA FORESTALE REGIONALE	
37729	TERRENI AGRICOLI	1.2.2.02.13.01.001	Indisponibile	18	16	47,010	TR	ORVIETO		No	26/05/1980	TRASFERIMENTO A TITOLO GRATUITO	Valore catastale	7.101,25	7.101,25	0,00	AGENZIA FORESTALE REGIONALE	
37730	TERRENI AGRICOLI	1.2.2.02.13.01.001	Indisponibile	18	17	64,080	TR	ORVIETO		No	26/05/1980	TRASFERIMENTO A TITOLO GRATUITO	Valore catastale	8.467,88	8.467,88	0,00	AGENZIA FORESTALE REGIONALE	
37731	TERRENI AGRICOLI	1.2.2.02.13.01.001	Indisponibile	18	20	124,420	TR	ORVIETO		No	26/05/1980	TRASFERIMENTO A TITOLO GRATUITO	Valore catastale	18.794,75	18.794,75	0,00	AGENZIA FORESTALE REGIONALE	
37732	TERRENI AGRICOLI	1.2.2.02.13.01.001	Indisponibile	19	1	61,690	TR	ORVIETO		No	10/07/1975	TRASFERIMENTO A TITOLO GRATUITO	Valore catastale	23.297,63	23.297,63	0,00	AGENZIA FORESTALE REGIONALE	
37733	TERRENI AGRICOLI	1.2.2.02.13.01.001	Indisponibile	19	2	31,440	TR	ORVIETO		No	10/07/1975	TRASFERIMENTO A TITOLO GRATUITO	Valore catastale	4.485,00	4.485,00	0,00	AGENZIA FORESTALE REGIONALE	
37734	TERRENI AGRICOLI	1.2.2.02.13.01.001	Indisponibile	19	3	14,130	TR	ORVIETO		No	10/07/1975	TRASFERIMENTO A TITOLO GRATUITO	Valore catastale	2.964,00	2.964,00	0,00	AGENZIA FORESTALE REGIONALE	
37735	TERRENI AGRICOLI	1.2.2.02.13.01.001	Indisponibile	19	4	220	TR	ORVIETO		No	10/07/1975	TRASFERIMENTO A TITOLO GRATUITO	Valore catastale	45,50	45,50	0,00	AGENZIA FORESTALE REGIONALE	
37736	TERRENI AGRICOLI	1.2.2.02.13.01.001	Indisponibile	19	5	340,420	TR	ORVIETO		No	10/07/1975	TRASFERIMENTO A TITOLO GRATUITO	Valore catastale	34.282,63	34.282,63	0,00	AGENZIA FORESTALE REGIONALE	
37737	TERRENI AGRICOLI	1.2.2.02.13.01.001	Indisponibile	19	6	8,640	TR	ORVIETO		No	10/07/1975	TRASFERIMENTO A TITOLO GRATUITO	Valore catastale	3.263,00	3.263,00	0,00	AGENZIA FORESTALE REGIONALE	
37738	TERRENI AGRICOLI	1.2.2.02.13.01.001	Indisponibile	19	7	588,420	TR	ORVIETO		No	26/05/1980	TRASFERIMENTO A TITOLO GRATUITO	Valore catastale	59.258,88	59.258,88	0,00	AGENZIA FORESTALE REGIONALE	
37739	TERRENI AGRICOLI	1.2.2.02.13.01.001	Indisponibile	19	8	351,690	TR	ORVIETO		No	10/07/1975	TRASFERIMENTO A TITOLO GRATUITO	Valore catastale	8.854,63	8.854,63	0,00	AGENZIA FORESTALE REGIONALE	
37740	TERRENI AGRICOLI	1.2.2.02.13.01.001	Indisponibile	19	9	15,050	TR	ORVIETO		No	10/07/1975	TRASFERIMENTO A TITOLO GRATUITO	Valore catastale	5.694,25	5.694,25	0,00	AGENZIA FORESTALE REGIONALE	
37741	TERRENI AGRICOLI	1.2.2.02.13.01.001	Indisponibile	19	10	23,190	TR	ORVIETO		No	10/07/1975	TRASFERIMENTO A TITOLO GRATUITO	Valore catastale	3.308,50	3.308,50	0,00	AGENZIA FORESTALE REGIONALE	
37742	TERRENI AGRICOLI	1.2.2.02.13.01.001	Indisponibile	19	12	53,510	TR	ORVIETO		No	10/07/1975	TRASFERIMENTO A TITOLO GRATUITO	Valore catastale	20.208,50	20.208,50	0,00	AGENZIA FORESTALE REGIONALE	
37743	TERRENI AGRICOLI	1.2.2.02.13.01.001	Indisponibile	19	13	1,620	TR	ORVIETO		No	10/07/1975	TRASFERIMENTO A TITOLO GRATUITO	Valore catastale	611,00	611,00	0,00	AGENZIA FORESTALE REGIONALE	

Sviluppamaria S.p.A.

PATRIMONIO IMMOBILIARE REGIONE UMBRIA
 Prospetto Terreni al 31/12/2021

Numero Matr. (da sistema informativo)	Classificazione secondo il piano dei conti dello Stato Patrimoniale in base al D.lgs. 118/2011 (Descrizione)	Classificazione secondo il piano dei conti dello Stato Patrimoniale in base al D.lgs. 118/2011 (Codice)	Classificazione al seno del codice civile (demaniale/affidato /n, indisponibile)	Foglio	Particella	Superficie mq	Provincia	Comune	Località	Bene soggetto ad ammortamento	Data di acquisizione	Modalità di acquisizione	Criterio di valutazione secondo i principi del D.lgs. 118/2011	Valore dell'immobile secondo il D.lgs. 118/2011 al 31/12/2021 (euro)	Differenza (+, -) al 31/12/2021 rispetto al 31/12/2020 (euro)	Ente Gestore	Note
37744	TERRENI AGRICOLI	1.2.2.02.13.01.001	Indisponibile	19	14	17.990	TR	ORVIETO		No	10/07/1975	TRASFERIMENTO A TITOLO GRATUITO	Valore catastale	6.794,13	0,00	AGENZIA FORESTALE REGIONALE	
37745	TERRENI AGRICOLI	1.2.2.02.13.01.001	Indisponibile	19	15	9.730	TR	ORVIETO		No	10/07/1975	TRASFERIMENTO A TITOLO GRATUITO	Valore catastale	3.674,13	0,00	AGENZIA FORESTALE REGIONALE	
37746	TERRENI AGRICOLI	1.2.2.02.13.01.001	Indisponibile	19	16	2.250	TR	ORVIETO		No	10/07/1975	TRASFERIMENTO A TITOLO GRATUITO	Valore catastale	849,88	0,00	AGENZIA FORESTALE REGIONALE	
37747	TERRENI AGRICOLI	1.2.2.02.13.01.001	Indisponibile	19	17	640	TR	ORVIETO		No	10/07/1975	TRASFERIMENTO A TITOLO GRATUITO	Valore catastale	242,13	0,00	AGENZIA FORESTALE REGIONALE	
37748	TERRENI AGRICOLI	1.2.2.02.13.01.001	Indisponibile	19	18	260.370	TR	ORVIETO		No	10/07/1975	TRASFERIMENTO A TITOLO GRATUITO	Valore catastale	6.555,25	0,00	AGENZIA FORESTALE REGIONALE	
37749	TERRENI AGRICOLI	1.2.2.02.13.01.001	Indisponibile	19	19	3.700	TR	ORVIETO		No	10/07/1975	TRASFERIMENTO A TITOLO GRATUITO	Valore catastale	776,75	0,00	AGENZIA FORESTALE REGIONALE	
37750	TERRENI AGRICOLI	1.2.2.02.13.01.001	Indisponibile	19	24	13.800	TR	ORVIETO		No	28/05/1986	TRASFERIMENTO A TITOLO GRATUITO	Valore catastale	2.895,75	0,00	AGENZIA FORESTALE REGIONALE	
37751	TERRENI AGRICOLI	1.2.2.02.13.01.001	Indisponibile	19	25	804.390	TR	ORVIETO		No	10/07/1975	TRASFERIMENTO A TITOLO GRATUITO	Valore catastale	40.504,75	0,00	AGENZIA FORESTALE REGIONALE	
37752	TERRENI AGRICOLI	1.2.2.02.13.01.001	Indisponibile	19	26	573.430	TR	ORVIETO		No	10/07/1975	TRASFERIMENTO A TITOLO GRATUITO	Valore catastale	57.749,25	0,00	AGENZIA FORESTALE REGIONALE	
37753	TERRENI AGRICOLI	1.2.2.02.13.01.001	Indisponibile	19	30	1.050	TR	ORVIETO		No	28/05/1986	TRASFERIMENTO A TITOLO GRATUITO	Valore catastale	396,50	0,00	AGENZIA FORESTALE REGIONALE	
37754	TERRENI AGRICOLI	1.2.2.02.13.01.001	Indisponibile	19	31	830	TR	ORVIETO		No	28/05/1986	TRASFERIMENTO A TITOLO GRATUITO	Valore catastale	313,63	0,00	AGENZIA FORESTALE REGIONALE	
37755	TERRENI AGRICOLI	1.2.2.02.13.01.001	Indisponibile	19	32	3.800	TR	ORVIETO		No	28/05/1986	TRASFERIMENTO A TITOLO GRATUITO	Valore catastale	1.434,88	0,00	AGENZIA FORESTALE REGIONALE	
37756	TERRENI AGRICOLI	1.2.2.02.13.01.001	Indisponibile	19	33	3.660	TR	ORVIETO		No	28/05/1986	TRASFERIMENTO A TITOLO GRATUITO	Valore catastale	1.394,25	0,00	AGENZIA FORESTALE REGIONALE	
37757	TERRENI AGRICOLI	1.2.2.02.13.01.001	Indisponibile	19	34	960	TR	ORVIETO		No	28/05/1986	TRASFERIMENTO A TITOLO GRATUITO	Valore catastale	95,88	0,00	AGENZIA FORESTALE REGIONALE	
37758	TERRENI AGRICOLI	1.2.2.02.13.01.001	Indisponibile	19	35	3.100	TR	ORVIETO		No	28/05/1986	TRASFERIMENTO A TITOLO GRATUITO	Valore catastale	312,00	0,00	AGENZIA FORESTALE REGIONALE	
37759	TERRENI AGRICOLI	1.2.2.02.13.01.001	Indisponibile	19	36	60.980	TR	ORVIETO		No	28/05/1986	TRASFERIMENTO A TITOLO GRATUITO	Valore catastale	12.793,63	0,00	AGENZIA FORESTALE REGIONALE	
37760	TERRENI AGRICOLI	1.2.2.02.13.01.001	Indisponibile	19	37	294.050	TR	ORVIETO		No	28/05/1986	TRASFERIMENTO A TITOLO GRATUITO	Valore catastale	28.614,00	0,00	AGENZIA FORESTALE REGIONALE	
37761	TERRENI AGRICOLI	1.2.2.02.13.01.001	Indisponibile	19	38	25.830	TR	ORVIETO		No	28/05/1986	TRASFERIMENTO A TITOLO GRATUITO	Valore catastale	3.685,50	0,00	AGENZIA FORESTALE REGIONALE	
37762	TERRENI AGRICOLI	1.2.2.02.13.01.001	Indisponibile	19	42	2.080	TR	ORVIETO		No	28/05/1986	TRASFERIMENTO A TITOLO GRATUITO	Valore catastale	784,88	0,00	AGENZIA FORESTALE REGIONALE	
37763	TERRENI AGRICOLI	1.2.2.02.13.01.001	Indisponibile	19	44	62.600	TR	ORVIETO		No	10/07/1975	TRASFERIMENTO A TITOLO GRATUITO	Valore catastale	8.931,00	0,00	AGENZIA FORESTALE REGIONALE	
37764	TERRENI AGRICOLI	1.2.2.02.13.01.001	Indisponibile	19	45	459.960	TR	ORVIETO		No	10/07/1975	TRASFERIMENTO A TITOLO GRATUITO	Valore catastale	69.483,38	0,00	AGENZIA FORESTALE REGIONALE	

Sviluppamare S.p.A.

PATRIMONIO IMMOBILIARE REGIONE UMBRIA
 Prospetto Terreni al 31/12/2021

Numero Matricola (da sistema informativo)	Classificazione secondo il piano dei conti dello Stato Patrimoniale in base al D.lgs. 118/2011 (Descrizione)	Classificazione secondo il piano dei conti dello Stato Patrimoniale in base al D.lgs. 118/2011 (Codice)	Classificazione ai sensi del codice civile (demaniale/affidato/loc., indisponibile)	Foglio	Particella	Superficie mq	Provincia	Comune	Località	Bene soggetto ad ammortamento	Data di acquisizione	Modalità di acquisizione	Criterio di valutazione secondo i principi del D.lgs. 118/2011	Valore dell'immobile secondo il D.lgs. 118/2011 al 31/12/2021 (euro)	Differenza (+, -) al 31/12/2021 (euro)	Ente Gestore	Note
37765	TERRENI AGRICOLI	1.2.2.02.13.01.001	Indisponibile	19	47	60,610	TR	ORVIETO		No	10/07/1975	TRASFERIMENTO A TITOLO GRATUITO	Valore catastale	15.280,38	0,00	AGENZIA FORESTALE REGIONALE	
37766	TERRENI AGRICOLI	1.2.2.02.13.01.001	Indisponibile	20	10	13,830	TR	ORVIETO		No	10/07/1975	TRASFERIMENTO A TITOLO GRATUITO	Valore catastale	5.222,75	0,00	AGENZIA FORESTALE REGIONALE	
37767	TERRENI AGRICOLI	1.2.2.02.13.01.001	Indisponibile	20	11	142,440	TR	ORVIETO		No	10/07/1975	TRASFERIMENTO A TITOLO GRATUITO	Valore catastale	7.172,75	0,00	AGENZIA FORESTALE REGIONALE	
37768	TERRENI AGRICOLI	1.2.2.02.13.01.001	Indisponibile	21	1	12,400	TR	ORVIETO		No	10/07/1975	TRASFERIMENTO A TITOLO GRATUITO	Valore catastale	2.601,63	0,00	AGENZIA FORESTALE REGIONALE	
37769	TERRENI AGRICOLI	1.2.2.02.13.01.001	Indisponibile	21	2	131,530	TR	ORVIETO		No	10/07/1975	TRASFERIMENTO A TITOLO GRATUITO	Valore catastale	13.247,00	0,00	AGENZIA FORESTALE REGIONALE	
37770	TERRENI AGRICOLI	1.2.2.02.13.01.001	Indisponibile	21	3	15,740	TR	ORVIETO		No	10/07/1975	TRASFERIMENTO A TITOLO GRATUITO	Valore catastale	3.302,00	0,00	AGENZIA FORESTALE REGIONALE	
37771	TERRENI AGRICOLI	1.2.2.02.13.01.001	Indisponibile	21	4	374,590	TR	ORVIETO		No	10/07/1975	TRASFERIMENTO A TITOLO GRATUITO	Valore catastale	18.863,00	0,00	AGENZIA FORESTALE REGIONALE	
37772	TERRENI AGRICOLI	1.2.2.02.13.01.001	Indisponibile	21	5	295,300	TR	ORVIETO		No	10/07/1975	TRASFERIMENTO A TITOLO GRATUITO	Valore catastale	29.739,13	0,00	AGENZIA FORESTALE REGIONALE	
37773	TERRENI AGRICOLI	1.2.2.02.13.01.001	Indisponibile	21	7	87,350	TR	ORVIETO		No	10/07/1975	TRASFERIMENTO A TITOLO GRATUITO	Valore catastale	4.396,88	0,00	AGENZIA FORESTALE REGIONALE	
37774	TERRENI AGRICOLI	1.2.2.02.13.01.001	Indisponibile	21	11	101,240	TR	ORVIETO		No	10/07/1975	TRASFERIMENTO A TITOLO GRATUITO	Valore catastale	16.992,63	0,00	AGENZIA FORESTALE REGIONALE	
37775	TERRENI AGRICOLI	1.2.2.02.13.01.001	Indisponibile	22	1	65,120	TR	ORVIETO		No	10/07/1975	TRASFERIMENTO A TITOLO GRATUITO	Valore catastale	6.558,50	0,00	AGENZIA FORESTALE REGIONALE	
37776	TERRENI AGRICOLI	1.2.2.02.13.01.001	Indisponibile	22	2	9,320	TR	ORVIETO		No	10/07/1975	TRASFERIMENTO A TITOLO GRATUITO	Valore catastale	1.329,25	0,00	AGENZIA FORESTALE REGIONALE	
37777	TERRENI AGRICOLI	1.2.2.02.13.01.001	Indisponibile	22	4	34,280	TR	ORVIETO		No	10/07/1975	TRASFERIMENTO A TITOLO GRATUITO	Valore catastale	1.725,75	0,00	AGENZIA FORESTALE REGIONALE	
37778	TERRENI AGRICOLI	1.2.2.02.13.01.001	Indisponibile	22	5	293,360	TR	ORVIETO		No	10/07/1975	TRASFERIMENTO A TITOLO GRATUITO	Valore catastale	7.395,63	0,00	AGENZIA FORESTALE REGIONALE	
37779	TERRENI AGRICOLI	1.2.2.02.13.01.001	Indisponibile	23	1	280,060	TR	ORVIETO		No	10/07/1975	TRASFERIMENTO A TITOLO GRATUITO	Valore catastale	42.306,88	0,00	AGENZIA FORESTALE REGIONALE	
37780	TERRENI AGRICOLI	1.2.2.02.13.01.001	Indisponibile	23	3	258,030	TR	ORVIETO		No	10/07/1975	TRASFERIMENTO A TITOLO GRATUITO	Valore catastale	38.978,88	0,00	AGENZIA FORESTALE REGIONALE	
37781	TERRENI AGRICOLI	1.2.2.02.13.01.001	Indisponibile	23	9	265,380	TR	ORVIETO		No	10/07/1975	TRASFERIMENTO A TITOLO GRATUITO	Valore catastale	55.679,00	0,00	AGENZIA FORESTALE REGIONALE	
37782	TERRENI AGRICOLI	1.2.2.02.13.01.001	Indisponibile	28	101	41,710	TR	ORVIETO		No	10/07/1975	TRASFERIMENTO A TITOLO GRATUITO	Valore catastale	40.256,13	0,00	AGENZIA FORESTALE REGIONALE	
37783	TERRENI AGRICOLI	1.2.2.02.13.01.001	Indisponibile	28	102	11,370	TR	ORVIETO		No	10/07/1975	TRASFERIMENTO A TITOLO GRATUITO	Valore catastale	10.973,63	0,00	AGENZIA FORESTALE REGIONALE	
37784	TERRENI AGRICOLI	1.2.2.02.13.01.001	Indisponibile	28	103	7,065	TR	ORVIETO		No	10/07/1975	TRASFERIMENTO A TITOLO GRATUITO	Valore catastale	1.482,00	0,00	AGENZIA FORESTALE REGIONALE	
37785	TERRENI AGRICOLI	1.2.2.02.13.01.001	Indisponibile	28	104	15	TR	ORVIETO		No	10/07/1975	TRASFERIMENTO A TITOLO GRATUITO	Valore catastale	3,25	0,00	AGENZIA FORESTALE REGIONALE	

Sviluppamaria S.p.A.

PATRIMONIO IMMOBILIARE REGIONE UMBRIA
Prospetto Terreni al 31/12/2021

Numero Matricola (da sistema informativo)	Classificazione secondo il piano dei conti dello Stato Patrimoniale in base al D.lgs. 118/2011 (Descrizione)	Classificazione secondo il piano dei conti dello Stato Patrimoniale in base al D.lgs. 118/2011 (Codice)	Classificazione ai sensi del codice civile (demaniale/affidatario/alt., indisponibile)	Foglio	Particella	Superficie mq	Provincia	Comune	Località	Bene soggetto ad ammortamento	Data di acquisizione	Modalità di acquisizione	Criterio di valutazione secondo principi del D.lgs. 118/2011	Valore dell'immobile secondo D.lgs. 118/2011 al 31/12/2021 (euro)	Differenziale al 31/12/2021 (euro)	Ente Gestore	Note
37786	TERRENI AGRICOLI	1.2.2.02.13.01.001	Indisponibile	28	111	7.360	TR	ORVIETO		No	10/07/1975	TRASFERIMENTO A TITOLO GRATUITO	Valore catastale	7.102,88	0,00	AGENZIA FORESTALE REGIONALE	
37787	TERRENI AGRICOLI	1.2.2.02.13.01.001	Indisponibile	28	112	2.800	TR	ORVIETO		No	10/07/1975	TRASFERIMENTO A TITOLO GRATUITO	Valore catastale	2.702,38	0,00	AGENZIA FORESTALE REGIONALE	
37788	TERRENI AGRICOLI	1.2.2.02.13.01.001	Indisponibile	28	68	960	TR	ORVIETO		No	10/07/1975	TRASFERIMENTO A TITOLO GRATUITO	Valore catastale	201,50	0,00	AGENZIA FORESTALE REGIONALE	
37789	TERRENI AGRICOLI	1.2.2.02.13.01.001	Indisponibile	30	1	2.550	TR	ORVIETO		No	10/07/1975	TRASFERIMENTO A TITOLO GRATUITO	Valore catastale	381,88	0,00	AGENZIA FORESTALE REGIONALE	
37790	TERRENI AGRICOLI	1.2.2.02.13.01.001	Indisponibile	30	2	1.510	TR	ORVIETO		No	10/07/1975	TRASFERIMENTO A TITOLO GRATUITO	Valore catastale	37,38	0,00	AGENZIA FORESTALE REGIONALE	
37791	TERRENI AGRICOLI	1.2.2.02.13.01.001	Indisponibile	30	3	2.310	TR	ORVIETO		No	10/07/1975	TRASFERIMENTO A TITOLO GRATUITO	Valore catastale	1.454,38	0,00	AGENZIA FORESTALE REGIONALE	
37792	TERRENI AGRICOLI	1.2.2.02.13.01.001	Indisponibile	36	22	3.000	TR	ORVIETO		No	10/07/1975	TRASFERIMENTO A TITOLO GRATUITO	Valore catastale	453,38	0,00	AGENZIA FORESTALE REGIONALE	
37793	TERRENI AGRICOLI	1.2.2.02.13.01.001	Indisponibile	36	37	15.700	TR	ORVIETO		No	10/07/1975	TRASFERIMENTO A TITOLO GRATUITO	Valore catastale	5.929,63	0,00	AGENZIA FORESTALE REGIONALE	
37794	TERRENI AGRICOLI	1.2.2.02.13.01.001	Indisponibile	36	38	84.900	TR	ORVIETO		No	10/07/1975	TRASFERIMENTO A TITOLO GRATUITO	Valore catastale	17.513,25	0,00	AGENZIA FORESTALE REGIONALE	
37795	TERRENI AGRICOLI	1.2.2.02.13.01.001	Indisponibile	37	1	76.790	TR	ORVIETO		No	28/05/1986	TRASFERIMENTO A TITOLO GRATUITO	Valore catastale	16.529,50	0,00	AGENZIA FORESTALE REGIONALE	
37796	TERRENI AGRICOLI	1.2.2.02.13.01.001	Indisponibile	37	2	46.400	TR	ORVIETO		No	28/05/1986	TRASFERIMENTO A TITOLO GRATUITO	Valore catastale	18.278,00	0,00	AGENZIA FORESTALE REGIONALE	
37797	TERRENI AGRICOLI	1.2.2.02.13.01.001	Indisponibile	37	3	282.230	TR	ORVIETO		No	28/05/1986	TRASFERIMENTO A TITOLO GRATUITO	Valore catastale	14.212,25	0,00	AGENZIA FORESTALE REGIONALE	
37798	TERRENI AGRICOLI	1.2.2.02.13.01.001	Indisponibile	37	9	73.770	TR	ORVIETO		No	10/07/1975	TRASFERIMENTO A TITOLO GRATUITO	Valore catastale	27.800,65	0,00	AGENZIA FORESTALE REGIONALE	
37799	TERRENI AGRICOLI	1.2.2.02.13.01.001	Indisponibile	37	12	1.700	TR	ORVIETO		No	10/07/1975	TRASFERIMENTO A TITOLO GRATUITO	Valore catastale	856,38	0,00	AGENZIA FORESTALE REGIONALE	
37800	TERRENI AGRICOLI	1.2.2.02.13.01.001	Indisponibile	37	13	8.000	TR	ORVIETO		No	10/07/1975	TRASFERIMENTO A TITOLO GRATUITO	Valore catastale	3.020,88	0,00	AGENZIA FORESTALE REGIONALE	
37801	TERRENI AGRICOLI	1.2.2.02.13.01.001	Indisponibile	37	14	182.560	TR	ORVIETO		No	10/07/1975	TRASFERIMENTO A TITOLO GRATUITO	Valore catastale	9.192,63	0,00	AGENZIA FORESTALE REGIONALE	
37802	TERRENI AGRICOLI	1.2.2.02.13.01.001	Indisponibile	37	15	16.970	TR	ORVIETO		No	10/07/1975	TRASFERIMENTO A TITOLO GRATUITO	Valore catastale	8.755,50	0,00	AGENZIA FORESTALE REGIONALE	
37803	TERRENI AGRICOLI	1.2.2.02.13.01.001	Indisponibile	37	16	10.180	TR	ORVIETO		No	10/07/1975	TRASFERIMENTO A TITOLO GRATUITO	Valore catastale	5.126,88	0,00	AGENZIA FORESTALE REGIONALE	
37804	TERRENI AGRICOLI	1.2.2.02.13.01.001	Indisponibile	38	1	34.300	TR	ORVIETO		No	10/07/1975	TRASFERIMENTO A TITOLO GRATUITO	Valore catastale	17.272,13	0,00	AGENZIA FORESTALE REGIONALE	
37805	TERRENI AGRICOLI	1.2.2.02.13.01.001	Indisponibile	38	2	70.730	TR	ORVIETO		No	10/07/1975	TRASFERIMENTO A TITOLO GRATUITO	Valore catastale	35.615,13	0,00	AGENZIA FORESTALE REGIONALE	
37806	TERRENI AGRICOLI	1.2.2.02.13.01.001	Indisponibile	38	4	2.000	TR	ORVIETO		No	10/07/1975	TRASFERIMENTO A TITOLO GRATUITO	Valore catastale	307,13	0,00	AGENZIA FORESTALE REGIONALE	

Sviluppamaria S.p.A.

PATRIMONIO IMMOBILIARE REGIONE UMBRIA
 Prospetto Terreni al 31/12/2021

Numero Matricola (da sistema informativo)	Classificazione secondo il piano dei conti dello Stato Patrimoniale in base al D.lgs. 118/2011 (Descrizione)	Classificazione secondo il piano dei conti dello Stato Patrimoniale in base al D.lgs. 118/2011 (Codice)	Classificazione ai sensi del codice civile (demaniale/rispondi- bile, indisponibile)	Foglio	Particella	Superficie mq	Provincia	Comune	Località	Bene soggetto ad ammortamento	Data di acquisizione	Modalità di acquisizione	Criterio di valutazione secondo i principi del D.lgs. 118/2011	Valore dell'immobile secondo il D.lgs. 118/2011 al 31/12/2021 (euro)	Valore dell'immobile secondo il D.lgs. 118/2011 al 31/12/2020 (euro)	Differenza (+, -) al 31/12/2021	Ente Gestore	Note
37807	TERRENI AGRICOLI	1.2.2.02.13.01.001	Indisponibile	38	5	20,180	TR	ORVIETO		No	10/07/1975	TRASFERIMENTO A TITOLO GRATUITO	Valore catastale	6.774,63	6.774,63	0,00	AGENZIA FORESTALE REGIONALE	
37808	TERRENI AGRICOLI	1.2.2.02.13.01.001	Indisponibile	38	6	45,080	TR	ORVIETO		No	10/07/1975	TRASFERIMENTO A TITOLO GRATUITO	Valore catastale	4.540,25	4.540,25	0,00	AGENZIA FORESTALE REGIONALE	
37809	TERRENI AGRICOLI	1.2.2.02.13.01.001	Indisponibile	38	12	12,240	TR	ORVIETO		No	10/07/1975	TRASFERIMENTO A TITOLO GRATUITO	Valore catastale	5.650,13	5.650,13	0,00	AGENZIA FORESTALE REGIONALE	
37810	TERRENI AGRICOLI	1.2.2.02.13.01.001	Indisponibile	38	13	13,930	TR	ORVIETO		No	10/07/1975	TRASFERIMENTO A TITOLO GRATUITO	Valore catastale	5.260,13	5.260,13	0,00	AGENZIA FORESTALE REGIONALE	
37811	TERRENI AGRICOLI	1.2.2.02.13.01.001	Indisponibile	38	17	23,620	TR	ORVIETO		No	10/07/1975	TRASFERIMENTO A TITOLO GRATUITO	Valore catastale	8.919,63	8.919,63	0,00	AGENZIA FORESTALE REGIONALE	
37812	TERRENI AGRICOLI	1.2.2.02.13.01.001	Indisponibile	38	19	7,750	TR	ORVIETO		No	10/07/1975	TRASFERIMENTO A TITOLO GRATUITO	Valore catastale	1.170,00	1.170,00	0,00	AGENZIA FORESTALE REGIONALE	
37813	TERRENI AGRICOLI	1.2.2.02.13.01.001	Indisponibile	38	20	40,960	TR	ORVIETO		No	10/07/1975	TRASFERIMENTO A TITOLO GRATUITO	Valore catastale	15.468,38	15.468,38	0,00	AGENZIA FORESTALE REGIONALE	
37814	TERRENI AGRICOLI	1.2.2.02.13.01.001	Indisponibile	38	21	259,300	TR	ORVIETO		No	10/07/1975	TRASFERIMENTO A TITOLO GRATUITO	Valore catastale	39.170,63	39.170,63	0,00	AGENZIA FORESTALE REGIONALE	
37815	TERRENI AGRICOLI	1.2.2.02.13.01.001	Indisponibile	40	1	47,960	TR	ORVIETO		No	10/07/1975	TRASFERIMENTO A TITOLO GRATUITO	Valore catastale	4.829,50	4.829,50	0,00	AGENZIA FORESTALE REGIONALE	
40803	TERRENI AGRICOLI	1.2.2.02.13.01.001	Indisponibile	18	26	175,100	TR	ORVIETO		No	28/05/1986	TRASFERIMENTO A TITOLO GRATUITO	Valore catastale	26.451,75	26.451,75	0,00	AGENZIA FORESTALE REGIONALE	Deriva dalla particella 11 tracciata nel 2010 come da verbale di trasferimento
41429	ALTRI TERRENI NAC	1.2.2.02.13.99.999	Indisponibile	182	512	46	TR	ORVIETO	VIA DELLE PERTICHE	No	15/03/1991	PERMUTA	Valore catastale	0,00	0,00	0,00	REGIONE	Valutazione d'ufficio del Territorio per allineamento catastografico conatoio
40855	TERRENI AGRICOLI	1.2.2.02.13.01.001	Indisponibile	28	19	1,730	PG	PANICALE	Lupala	No	31/12/2015	ACQUISIZIONE	Valore acquisizione	1.796,89	1.796,89	0,00	AGENZIA FORESTALE REGIONALE	
40856	TERRENI AGRICOLI	1.2.2.02.13.01.001	Indisponibile	28	21	1,740	PG	PANICALE	Lupala	No	31/12/2015	ACQUISIZIONE	Valore acquisizione	1.807,28	1.807,28	0,00	AGENZIA FORESTALE REGIONALE	
40857	TERRENI AGRICOLI	1.2.2.02.13.01.001	Indisponibile	28	22	1,860	PG	PANICALE	Lupala	No	31/12/2015	ACQUISIZIONE	Valore acquisizione	1.724,18	1.724,18	0,00	AGENZIA FORESTALE REGIONALE	
40858	TERRENI AGRICOLI	1.2.2.02.13.01.001	Indisponibile	28	23	11,870	PG	PANICALE	Lupala	No	31/12/2015	ACQUISIZIONE	Valore acquisizione	5.385,00	5.385,00	0,00	AGENZIA FORESTALE REGIONALE	
40859	ALTRI TERRENI NAC	1.2.2.02.13.99.999	Indisponibile	28	25	5,970	PG	PANICALE	Lupala	No	31/12/2015	ACQUISIZIONE	Valore acquisizione	13.364,83	13.364,83	0,00	AGENZIA FORESTALE REGIONALE	
40860	ALTRI TERRENI NAC	1.2.2.02.13.99.999	Indisponibile	28	26	11,240	PG	PANICALE	Lupala	No	31/12/2015	ACQUISIZIONE	Valore acquisizione	23.050,59	23.050,59	0,00	AGENZIA FORESTALE REGIONALE	
40861	ALTRI TERRENI NAC	1.2.2.02.13.99.999	Indisponibile	28	27	4,860	PG	PANICALE	Lupala	No	31/12/2015	ACQUISIZIONE	Valore acquisizione	10.079,91	10.079,91	0,00	AGENZIA FORESTALE REGIONALE	
40862	TERRENI AGRICOLI	1.2.2.02.13.01.001	Indisponibile	28	31	9,230	PG	PANICALE	Lupala	No	31/12/2015	ACQUISIZIONE	Valore acquisizione	9.588,87	9.588,87	0,00	AGENZIA FORESTALE REGIONALE	
40863	ALTRI TERRENI NAC	1.2.2.02.13.99.999	Indisponibile	28	38	29,300	PG	PANICALE	Lupala	No	31/12/2015	ACQUISIZIONE	Valore acquisizione	55.968,86	55.968,86	0,00	AGENZIA FORESTALE REGIONALE	
40864	TERRENI AGRICOLI	1.2.2.02.13.01.001	Indisponibile	28	39	13,480	PG	PANICALE	Lupala	No	31/12/2015	ACQUISIZIONE	Valore acquisizione	14.001,19	14.001,19	0,00	AGENZIA FORESTALE REGIONALE	

Sviluppamena S.p.A.

PATRIMONIO IMMOBILIARE REGIONE UMBRIA
 Prospetto Terreni al 31/12/2021

Numero Matricola (da sistema informativo)	Classificazione secondo il piano dei conti dello Stato Patrimoniale in base al D.lgs. 118/2011 (Descrizione)	Classificazione secondo il piano dei conti dello Stato Patrimoniale in base al D.lgs. 118/2011 (Codice)	Classificazione ai sensi del codice civile (demaniale/affondata/iva, indisponibile)	Foglio	Particella	Superficie mq	Provincia	Comune	Località	Bene soggetto ad ammortamento	Data di acquisizione	Modalità di acquisizione	Criterio di valutazione secondo principi del D.lgs. 118/2011	Valore dell'immobile secondo D.lgs. 118/2011 al 31/12/2021 (euro)	Valore dell'immobile secondo D.lgs. 118/2011 al 31/12/2020 (euro)	Differenziale al 31/12/2021 al 31/12/2020 (euro)	Ente Gestore	Note
40865	TERRENI AGRICOLI	1.2.2.02.13.01.001	Indisponibile	28	40	23.230	PG	PANICALE	Lupala	No	31/12/2015	ACQUISIZIONE	Valore acquisizione	9.028,67	9.028,67	0,00	AGENZIA FORESTALE REGIONALE	
40866	TERRENI AGRICOLI	1.2.2.02.13.01.001	Indisponibile	28	522	187.050	PG	PANICALE	Lupala	No	31/12/2015	ACQUISIZIONE	Valore acquisizione	72.699,66	72.699,66	0,00	AGENZIA FORESTALE REGIONALE	
40867	TERRENI AGRICOLI	1.2.2.02.13.01.001	Indisponibile	28	524	1.470	PG	PANICALE	Lupala	No	31/12/2015	ACQUISIZIONE	Valore acquisizione	571,34	571,34	0,00	AGENZIA FORESTALE REGIONALE	
40868	TERRENI AGRICOLI	1.2.2.02.13.01.001	Indisponibile	28	540	34.790	PG	PANICALE	Lupala	No	31/12/2015	ACQUISIZIONE	Valore acquisizione	159.767,74	159.767,74	0,00	AGENZIA FORESTALE REGIONALE	
40871	TERRENI AGRICOLI	1.2.2.02.13.01.001	Indisponibile	28	542	356	PG	PANICALE	Lupala	No	31/12/2015	ACQUISIZIONE	Valore acquisizione	389,76	389,76	0,00	AGENZIA FORESTALE REGIONALE	
40872	TERRENI AGRICOLI	1.2.2.02.13.01.001	Indisponibile	28	70	3.260	PG	PANICALE	Lupala	No	31/12/2015	ACQUISIZIONE	Valore acquisizione	1.267,05	1.267,05	0,00	AGENZIA FORESTALE REGIONALE	
37818	TERRENI AGRICOLI	1.2.2.02.13.01.001	Indisponibile	12	1	18.800	TR	PARRANO		No	28/05/1980	TRASFERIMENTO A TITOLO GRATUITO	Valore catastale	7.889,38	7.889,38	0,00	AGENZIA FORESTALE REGIONALE	
37819	TERRENI AGRICOLI	1.2.2.02.13.01.001	Indisponibile	12	2	4.080	TR	PARRANO		No	28/05/1980	TRASFERIMENTO A TITOLO GRATUITO	Valore catastale	1.712,75	1.712,75	0,00	AGENZIA FORESTALE REGIONALE	
37820	TERRENI AGRICOLI	1.2.2.02.13.01.001	Indisponibile	12	3	165.580	TR	PARRANO		No	28/05/1980	TRASFERIMENTO A TITOLO GRATUITO	Valore catastale	28.296,13	28.296,13	0,00	AGENZIA FORESTALE REGIONALE	
37821	TERRENI AGRICOLI	1.2.2.02.13.01.001	Indisponibile	12	4	4.890	TR	PARRANO		No	28/05/1980	TRASFERIMENTO A TITOLO GRATUITO	Valore catastale	1.025,38	1.025,38	0,00	AGENZIA FORESTALE REGIONALE	
37822	TERRENI AGRICOLI	1.2.2.02.13.01.001	Indisponibile	12	5	37.920	TR	PARRANO		No	28/05/1980	TRASFERIMENTO A TITOLO GRATUITO	Valore catastale	15.912,00	15.912,00	0,00	AGENZIA FORESTALE REGIONALE	
37823	TERRENI AGRICOLI	1.2.2.02.13.01.001	Indisponibile	12	7	3.450	TR	PARRANO		No	28/05/1980	TRASFERIMENTO A TITOLO GRATUITO	Valore catastale	1.303,25	1.303,25	0,00	AGENZIA FORESTALE REGIONALE	
37825	TERRENI AGRICOLI	1.2.2.02.13.01.001	Indisponibile	12	9	16.050	TR	PARRANO		No	28/05/1980	TRASFERIMENTO A TITOLO GRATUITO	Valore catastale	2.694,25	2.694,25	0,00	AGENZIA FORESTALE REGIONALE	
37826	TERRENI AGRICOLI	1.2.2.02.13.01.001	Indisponibile	12	10	9.770	TR	PARRANO		No	28/05/1980	TRASFERIMENTO A TITOLO GRATUITO	Valore catastale	6.560,13	6.560,13	0,00	AGENZIA FORESTALE REGIONALE	
37827	TERRENI AGRICOLI	1.2.2.02.13.01.001	Indisponibile	12	11	420	TR	PARRANO		No	28/05/1980	TRASFERIMENTO A TITOLO GRATUITO	Valore catastale	0,00	0,00	0,00	AGENZIA FORESTALE REGIONALE	
37828	TERRENI AGRICOLI	1.2.2.02.13.01.001	Indisponibile	12	12	17.640	TR	PARRANO		No	28/05/1980	TRASFERIMENTO A TITOLO GRATUITO	Valore catastale	13.323,38	13.323,38	0,00	AGENZIA FORESTALE REGIONALE	
37829	TERRENI AGRICOLI	1.2.2.02.13.01.001	Indisponibile	12	13	4.030	TR	PARRANO		No	28/05/1980	TRASFERIMENTO A TITOLO GRATUITO	Valore catastale	1.522,63	1.522,63	0,00	AGENZIA FORESTALE REGIONALE	
37830	TERRENI AGRICOLI	1.2.2.02.13.01.001	Indisponibile	12	14	84.960	TR	PARRANO		No	28/05/1980	TRASFERIMENTO A TITOLO GRATUITO	Valore catastale	14.261,00	14.261,00	0,00	AGENZIA FORESTALE REGIONALE	
37831	TERRENI AGRICOLI	1.2.2.02.13.01.001	Indisponibile	12	15	9.850	TR	PARRANO		No	28/05/1980	TRASFERIMENTO A TITOLO GRATUITO	Valore catastale	4.134,00	4.134,00	0,00	AGENZIA FORESTALE REGIONALE	
37832	TERRENI AGRICOLI	1.2.2.02.13.01.001	Indisponibile	12	17	4.030	TR	PARRANO		No	28/05/1980	TRASFERIMENTO A TITOLO GRATUITO	Valore catastale	2.029,63	2.029,63	0,00	AGENZIA FORESTALE REGIONALE	
37834	TERRENI AGRICOLI	1.2.2.02.13.01.001	Indisponibile	12	19	16.570	TR	PARRANO		No	28/05/1980	TRASFERIMENTO A TITOLO GRATUITO	Valore catastale	6.826,63	6.826,63	0,00	AGENZIA FORESTALE REGIONALE	

Sviluppamare S.p.A.

PATRIMONIO IMMOBILIARE REGIONE UMBRIA
 Prospetto Terreni al 31/12/2021

Numero di catasto (da sistema informativo)	Classificazione secondo il piano dei conti dello Stato Patrimoniale in base al D.lgs. 118/2011 (Descrizione)	Classificazione secondo il piano dei conti dello Stato Patrimoniale in base al D.lgs. 118/2011 (Codice)	Classificazione ai sensi del codice civile (demaniale/affidatario/alt., indisponibile)	Foglio	Particella	Superficie mq	Provincia	Comune	Località	Bene soggetto ad ammortamento	Data di acquisizione	Modalità di acquisizione	Criterio di valutazione secondo i principi del D.lgs. 118/2011	Valore dell'immobile secondo il D.lgs. 118/2011 al 31/12/2021 (euro)	Valore dell'immobile secondo il D.lgs. 118/2011 al 31/12/2020 (euro)	Ente Gestore	Note
37835	TERRENI AGRICOLI	1.2.2.02.13.01.001	Indisponibile	12	20	2.160	TR	PARRANO		No	26/05/1986	TRASFERIMENTO A TITOLO GRATUITO	Valore catastale	906,75	906,75	AGENZIA FORESTALE REGIONALE	
37836	TERRENI AGRICOLI	1.2.2.02.13.01.001	Indisponibile	12	43	7.580	TR	PARRANO		No	26/05/1986	TRASFERIMENTO A TITOLO GRATUITO	Valore catastale	5.088,50	5.088,50	AGENZIA FORESTALE REGIONALE	
37837	TERRENI AGRICOLI	1.2.2.02.13.01.001	Indisponibile	20	14	76.760	TR	PARRANO		No	10/07/1975	TRASFERIMENTO A TITOLO GRATUITO	Valore catastale	16.105,38	16.105,38	AGENZIA FORESTALE REGIONALE	
37838	TERRENI AGRICOLI	1.2.2.02.13.01.001	Indisponibile	20	42	6.180	TR	PARRANO		No	10/07/1975	TRASFERIMENTO A TITOLO GRATUITO	Valore catastale	2.593,50	2.593,50	AGENZIA FORESTALE REGIONALE	
37839	TERRENI AGRICOLI	1.2.2.02.13.01.001	Indisponibile	20	43	30.900	TR	PARRANO		No	10/07/1975	TRASFERIMENTO A TITOLO GRATUITO	Valore catastale	3.630,25	3.630,25	AGENZIA FORESTALE REGIONALE	
37840	TERRENI AGRICOLI	1.2.2.02.13.01.001	Indisponibile	20	59	1.870	TR	PARRANO		No	10/07/1975	TRASFERIMENTO A TITOLO GRATUITO	Valore catastale	219,38	219,38	AGENZIA FORESTALE REGIONALE	
37841	TERRENI AGRICOLI	1.2.2.02.13.01.001	Indisponibile	20	60	28.180	TR	PARRANO		No	10/07/1975	TRASFERIMENTO A TITOLO GRATUITO	Valore catastale	11.825,13	11.825,13	AGENZIA FORESTALE REGIONALE	
37842	TERRENI AGRICOLI	1.2.2.02.13.01.001	Indisponibile	20	61	138.820	TR	PARRANO		No	10/07/1975	TRASFERIMENTO A TITOLO GRATUITO	Valore catastale	23.300,88	23.300,88	AGENZIA FORESTALE REGIONALE	
37843	TERRENI AGRICOLI	1.2.2.02.13.01.001	Indisponibile	35	71	262.460	TR	PARRANO		No	10/07/1975	TRASFERIMENTO A TITOLO GRATUITO	Valore catastale	44.053,75	44.053,75	AGENZIA FORESTALE REGIONALE	
37844	TERRENI AGRICOLI	1.2.2.02.13.01.001	Indisponibile	35	72	15.270	TR	PARRANO		No	26/05/1986	TRASFERIMENTO A TITOLO GRATUITO	Valore catastale	2.744,63	2.744,63	AGENZIA FORESTALE REGIONALE	
37845	TERRENI AGRICOLI	1.2.2.02.13.01.001	Indisponibile	35	73	22.800	TR	PARRANO		No	10/07/1975	TRASFERIMENTO A TITOLO GRATUITO	Valore catastale	1.339,00	1.339,00	AGENZIA FORESTALE REGIONALE	
37846	TERRENI AGRICOLI	1.2.2.02.13.01.001	Indisponibile	35	74	9.330	TR	PARRANO		No	10/07/1975	TRASFERIMENTO A TITOLO GRATUITO	Valore catastale	547,63	547,63	AGENZIA FORESTALE REGIONALE	
37847	TERRENI AGRICOLI	1.2.2.02.13.01.001	Indisponibile	35	75	6.680	TR	PARRANO		No	26/05/1986	TRASFERIMENTO A TITOLO GRATUITO	Valore catastale	1.404,00	1.404,00	AGENZIA FORESTALE REGIONALE	
37848	TERRENI AGRICOLI	1.2.2.02.13.01.001	Indisponibile	35	76	3.100	TR	PARRANO		No	26/05/1986	TRASFERIMENTO A TITOLO GRATUITO	Valore catastale	650,00	650,00	AGENZIA FORESTALE REGIONALE	
37849	TERRENI AGRICOLI	1.2.2.02.13.01.001	Indisponibile	35	77	930	TR	PARRANO		No	26/05/1986	TRASFERIMENTO A TITOLO GRATUITO	Valore catastale	139,75	139,75	AGENZIA FORESTALE REGIONALE	
37850	TERRENI AGRICOLI	1.2.2.02.13.01.001	Indisponibile	35	78	1.880	TR	PARRANO		No	26/05/1986	TRASFERIMENTO A TITOLO GRATUITO	Valore catastale	394,88	394,88	AGENZIA FORESTALE REGIONALE	
37851	TERRENI AGRICOLI	1.2.2.02.13.01.001	Indisponibile	35	79	2.040	TR	PARRANO		No	26/05/1986	TRASFERIMENTO A TITOLO GRATUITO	Valore catastale	451,75	451,75	AGENZIA FORESTALE REGIONALE	
37852	TERRENI AGRICOLI	1.2.2.02.13.01.001	Indisponibile	35	80	2.850	TR	PARRANO		No	26/05/1986	TRASFERIMENTO A TITOLO GRATUITO	Valore catastale	513,50	513,50	AGENZIA FORESTALE REGIONALE	
37853	TERRENI AGRICOLI	1.2.2.02.13.01.001	Indisponibile	35	81	27.990	TR	PARRANO		No	26/05/1986	TRASFERIMENTO A TITOLO GRATUITO	Valore catastale	5.021,25	5.021,25	AGENZIA FORESTALE REGIONALE	
37854	TERRENI AGRICOLI	1.2.2.02.13.01.001	Indisponibile	35	82	4.310	TR	PARRANO		No	26/05/1986	TRASFERIMENTO A TITOLO GRATUITO	Valore catastale	2.171,00	2.171,00	AGENZIA FORESTALE REGIONALE	
37855	TERRENI AGRICOLI	1.2.2.02.13.01.001	Indisponibile	35	83	7.990	TR	PARRANO		No	26/05/1986	TRASFERIMENTO A TITOLO GRATUITO	Valore catastale	1.677,00	1.677,00	AGENZIA FORESTALE REGIONALE	

Sviluppamare S.p.A.

PATRIMONIO IMMOBILIARE REGIONE UMBRIA
 Prospetto Terreni al 31/12/2021

Numero Matricola (da sistema informativo)	Classificazione secondo il piano dei conti dello Stato Patrimoniale in base al D.lgs. 118/2011 (Descrizione)	Classificazione secondo il piano dei conti dello Stato Patrimoniale in base al D.lgs. 118/2011 (Codice)	Classificazione ai sensi del codice civile (demaniale/affidato/alt., indisponibile)	Foglio	Particella	Superficie mq	Provincia	Comune	Località	Bene soggetto ad ammortamento	Data di acquisizione	Modalità di acquisizione	Criterio di valutazione secondo principi del D.lgs. 118/2011	Valore dell'immobile secondo D.lgs. 118/2011 al 31/12/2021 (euro)	Valore dell'immobile secondo D.lgs. 118/2011 al 31/12/2020 (euro)	Differenza (+, -) al 31/12/2021	Ente Gestore	Note
37856	TERRENI AGRICOLI	1.2.2.02.13.01.001	Indisponibile	35	84	3.290	TR	PARRANO		No	26/05/1980	TRASFERIMENTO A TITOLO GRATUITO	Valore catastale	524,88	524,88	0,00	AGENZIA FORESTALE REGIONALE	
37857	TERRENI AGRICOLI	1.2.2.02.13.01.001	Indisponibile	35	85	5.940	TR	PARRANO		No	26/05/1980	TRASFERIMENTO A TITOLO GRATUITO	Valore catastale	1.137,50	1.137,50	0,00	AGENZIA FORESTALE REGIONALE	
37858	TERRENI AGRICOLI	1.2.2.02.13.01.001	Indisponibile	35	86	3.020	TR	PARRANO		No	26/05/1980	TRASFERIMENTO A TITOLO GRATUITO	Valore catastale	799,50	799,50	0,00	AGENZIA FORESTALE REGIONALE	
37859	TERRENI AGRICOLI	1.2.2.02.13.01.001	Indisponibile	35	91	4.250	TR	PARRANO		No	26/05/1980	TRASFERIMENTO A TITOLO GRATUITO	Valore catastale	1.402,38	1.402,38	0,00	AGENZIA FORESTALE REGIONALE	
37860	TERRENI AGRICOLI	1.2.2.02.13.01.001	Indisponibile	35	92	1.800	TR	PARRANO		No	26/05/1980	TRASFERIMENTO A TITOLO GRATUITO	Valore catastale	277,88	277,88	0,00	AGENZIA FORESTALE REGIONALE	
37861	TERRENI AGRICOLI	1.2.2.02.13.01.001	Indisponibile	35	93	151.730	TR	PARRANO		No	10/07/1975	TRASFERIMENTO A TITOLO GRATUITO	Valore catastale	25.467,00	25.467,00	0,00	AGENZIA FORESTALE REGIONALE	
37862	TERRENI AGRICOLI	1.2.2.02.13.01.001	Indisponibile	35	94	870	TR	PARRANO		No	26/05/1980	TRASFERIMENTO A TITOLO GRATUITO	Valore catastale	138,13	138,13	0,00	AGENZIA FORESTALE REGIONALE	
37863	TERRENI AGRICOLI	1.2.2.02.13.01.001	Indisponibile	35	95	4.070	TR	PARRANO		No	26/05/1980	TRASFERIMENTO A TITOLO GRATUITO	Valore catastale	853,13	853,13	0,00	AGENZIA FORESTALE REGIONALE	
37864	TERRENI AGRICOLI	1.2.2.02.13.01.001	Indisponibile	35	96	1.480	TR	PARRANO		No	26/05/1980	TRASFERIMENTO A TITOLO GRATUITO	Valore catastale	0,00	0,00	0,00	AGENZIA FORESTALE REGIONALE	
37865	TERRENI AGRICOLI	1.2.2.02.13.01.001	Indisponibile	35	97	3.170	TR	PARRANO		No	26/05/1980	TRASFERIMENTO A TITOLO GRATUITO	Valore catastale	664,63	664,63	0,00	AGENZIA FORESTALE REGIONALE	
37866	TERRENI AGRICOLI	1.2.2.02.13.01.001	Indisponibile	35	98	3.730	TR	PARRANO		No	26/05/1980	TRASFERIMENTO A TITOLO GRATUITO	Valore catastale	1.092,00	1.092,00	0,00	AGENZIA FORESTALE REGIONALE	
37867	TERRENI AGRICOLI	1.2.2.02.13.01.001	Indisponibile	35	99	390	TR	PARRANO		No	26/05/1980	TRASFERIMENTO A TITOLO GRATUITO	Valore catastale	0,00	0,00	0,00	AGENZIA FORESTALE REGIONALE	
37868	TERRENI AGRICOLI	1.2.2.02.13.01.001	Indisponibile	35	100	14.810	TR	PARRANO		No	26/05/1980	TRASFERIMENTO A TITOLO GRATUITO	Valore catastale	620,75	620,75	0,00	AGENZIA FORESTALE REGIONALE	
37869	TERRENI AGRICOLI	1.2.2.02.13.01.001	Indisponibile	35	101	1.040	TR	PARRANO		No	26/05/1980	TRASFERIMENTO A TITOLO GRATUITO	Valore catastale	196,63	196,63	0,00	AGENZIA FORESTALE REGIONALE	
37870	TERRENI AGRICOLI	1.2.2.02.13.01.001	Indisponibile	35	102	1.560	TR	PARRANO		No	26/05/1980	TRASFERIMENTO A TITOLO GRATUITO	Valore catastale	326,63	326,63	0,00	AGENZIA FORESTALE REGIONALE	
37871	TERRENI AGRICOLI	1.2.2.02.13.01.001	Indisponibile	35	103	1.830	TR	PARRANO		No	26/05/1980	TRASFERIMENTO A TITOLO GRATUITO	Valore catastale	383,50	383,50	0,00	AGENZIA FORESTALE REGIONALE	
37872	TERRENI AGRICOLI	1.2.2.02.13.01.001	Indisponibile	35	104	1.510	TR	PARRANO		No	26/05/1980	TRASFERIMENTO A TITOLO GRATUITO	Valore catastale	316,88	316,88	0,00	AGENZIA FORESTALE REGIONALE	
37873	TERRENI AGRICOLI	1.2.2.02.13.01.001	Indisponibile	35	105	2.200	TR	PARRANO		No	26/05/1980	TRASFERIMENTO A TITOLO GRATUITO	Valore catastale	461,50	461,50	0,00	AGENZIA FORESTALE REGIONALE	
37874	TERRENI AGRICOLI	1.2.2.02.13.01.001	Indisponibile	35	106	1.290	TR	PARRANO		No	26/05/1980	TRASFERIMENTO A TITOLO GRATUITO	Valore catastale	289,25	289,25	0,00	AGENZIA FORESTALE REGIONALE	
37875	TERRENI AGRICOLI	1.2.2.02.13.01.001	Indisponibile	35	107	2.860	TR	PARRANO		No	26/05/1980	TRASFERIMENTO A TITOLO GRATUITO	Valore catastale	167,38	167,38	0,00	AGENZIA FORESTALE REGIONALE	
37876	TERRENI AGRICOLI	1.2.2.02.13.01.001	Indisponibile	35	108	2.960	TR	PARRANO		No	26/05/1980	TRASFERIMENTO A TITOLO GRATUITO	Valore catastale	598,00	598,00	0,00	AGENZIA FORESTALE REGIONALE	

Valore di cui anno 2017

Sviluppamare S.p.A.

PATRIMONIO IMMOBILIARE REGIONE UMBRIA
 Prospetto Terreni al 31/12/2021

Numero Matricola (da sistema informativo)	Classificazione secondo il piano dei conti dello Stato Patrimoniale in base al D.lgs. 118/2011 (Descrizione)	Classificazione secondo il piano dei conti dello Stato Patrimoniale in base al D.lgs. 118/2011 (Codice)	Classificazione ai sensi del codice civile (denominazione/posizione, indisponibile)	Foglio	Particella	Superficie mq	Provincia	Comune	Località	Bene soggetto ad ammortamento	Data di acquisizione	Modalità di acquisizione	Criterio di valutazione secondo principi del D.lgs. 118/2011	Valore dell'immobile secondo D.lgs. 118/2011 al 31/12/2021 (euro)	Valore dell'immobile secondo D.lgs. 118/2011 al 31/12/2020 (euro)	Differenza (+, -) al 31/12/2021 al 31/12/2020	Ente Gestore	Note
37877	TERRENI AGRICOLI	1.2.2.02.13.01.001	Indisponibile	35	110	20.720	TR	PARRANO		No	10/07/1975	TRASFERIMENTO A TITOLO GRATUITO	Valore catastale	1.217,13	1.217,13	0,00	AGENZIA FORESTALE REGIONALE	
37878	TERRENI AGRICOLI	1.2.2.02.13.01.001	Indisponibile	35	111	8.370	TR	PARRANO		No	28/05/1980	TRASFERIMENTO A TITOLO GRATUITO	Valore catastale	1.642,88	1.642,88	0,00	AGENZIA FORESTALE REGIONALE	
37879	TERRENI AGRICOLI	1.2.2.02.13.01.001	Indisponibile	35	112	2.600	TR	PARRANO		No	28/05/1980	TRASFERIMENTO A TITOLO GRATUITO	Valore catastale	507,00	507,00	0,00	AGENZIA FORESTALE REGIONALE	
37880	TERRENI AGRICOLI	1.2.2.02.13.01.001	Indisponibile	35	113	1.220	TR	PARRANO		No	28/05/1980	TRASFERIMENTO A TITOLO GRATUITO	Valore catastale	258,75	258,75	0,00	AGENZIA FORESTALE REGIONALE	
37881	TERRENI AGRICOLI	1.2.2.02.13.01.001	Indisponibile	35	114	570	TR	PARRANO		No	28/05/1980	TRASFERIMENTO A TITOLO GRATUITO	Valore catastale	78,00	78,00	0,00	AGENZIA FORESTALE REGIONALE	
37882	TERRENI AGRICOLI	1.2.2.02.13.01.001	Indisponibile	35	115	1.240	TR	PARRANO		No	28/05/1980	TRASFERIMENTO A TITOLO GRATUITO	Valore catastale	280,00	280,00	0,00	AGENZIA FORESTALE REGIONALE	
37883	TERRENI AGRICOLI	1.2.2.02.13.01.001	Indisponibile	38	40	17.840	TR	PARRANO		No	28/05/1980	TRASFERIMENTO A TITOLO GRATUITO	Valore catastale	3.016,00	3.016,00	0,00	AGENZIA FORESTALE REGIONALE	
37884	TERRENI AGRICOLI	1.2.2.02.13.01.001	Indisponibile	38	41	71.760	TR	PARRANO		No	28/05/1980	TRASFERIMENTO A TITOLO GRATUITO	Valore catastale	10.840,38	10.840,38	0,00	AGENZIA FORESTALE REGIONALE	
37885	TERRENI AGRICOLI	1.2.2.02.13.01.001	Indisponibile	38	42	5.340	TR	PARRANO		No	28/05/1980	TRASFERIMENTO A TITOLO GRATUITO	Valore catastale	224,25	224,25	0,00	AGENZIA FORESTALE REGIONALE	
37886	TERRENI AGRICOLI	1.2.2.02.13.01.001	Indisponibile	38	43	11.880	TR	PARRANO		No	28/05/1980	TRASFERIMENTO A TITOLO GRATUITO	Valore catastale	2.487,88	2.487,88	0,00	AGENZIA FORESTALE REGIONALE	
37887	TERRENI AGRICOLI	1.2.2.02.13.01.001	Indisponibile	38	44	53.780	TR	PARRANO		No	28/05/1980	TRASFERIMENTO A TITOLO GRATUITO	Valore catastale	9.046,38	9.046,38	0,00	AGENZIA FORESTALE REGIONALE	
37888	TERRENI AGRICOLI	1.2.2.02.13.01.001	Indisponibile	38	45	11.420	TR	PARRANO		No	28/05/1980	TRASFERIMENTO A TITOLO GRATUITO	Valore catastale	2.307,50	2.307,50	0,00	AGENZIA FORESTALE REGIONALE	
37889	TERRENI AGRICOLI	1.2.2.02.13.01.001	Indisponibile	38	46	34.450	TR	PARRANO		No	28/05/1980	TRASFERIMENTO A TITOLO GRATUITO	Valore catastale	11.607,38	11.607,38	0,00	AGENZIA FORESTALE REGIONALE	
37890	TERRENI AGRICOLI	1.2.2.02.13.01.001	Indisponibile	38	47	6.210	TR	PARRANO		No	28/05/1980	TRASFERIMENTO A TITOLO GRATUITO	Valore catastale	280,00	280,00	0,00	AGENZIA FORESTALE REGIONALE	
37891	TERRENI AGRICOLI	1.2.2.02.13.01.001	Indisponibile	38	50	1.670	TR	PARRANO		No	28/05/1980	TRASFERIMENTO A TITOLO GRATUITO	Valore catastale	840,13	840,13	0,00	AGENZIA FORESTALE REGIONALE	
37892	TERRENI AGRICOLI	1.2.2.02.13.01.001	Indisponibile	38	51	8.380	TR	PARRANO		No	28/05/1980	TRASFERIMENTO A TITOLO GRATUITO	Valore catastale	4.210,38	4.210,38	0,00	AGENZIA FORESTALE REGIONALE	
37893	TERRENI AGRICOLI	1.2.2.02.13.01.001	Indisponibile	38	52	4.220	TR	PARRANO		No	28/05/1980	TRASFERIMENTO A TITOLO GRATUITO	Valore catastale	177,13	177,13	0,00	AGENZIA FORESTALE REGIONALE	
37894	TERRENI AGRICOLI	1.2.2.02.13.01.001	Indisponibile	38	53	1.540	TR	PARRANO		No	28/05/1980	TRASFERIMENTO A TITOLO GRATUITO	Valore catastale	323,38	323,38	0,00	AGENZIA FORESTALE REGIONALE	
40284	TERRENI AGRICOLI	1.2.2.02.13.01.001	Indisponibile	12	54	23.280	TR	PARRANO		No	28/05/1980	TRASFERIMENTO A TITOLO GRATUITO	Valore catastale	11.722,75	11.722,75	0,00	AGENZIA FORESTALE REGIONALE	
40286	TERRENI AGRICOLI	1.2.2.02.13.01.001	Indisponibile	12	51	13.475	TR	PARRANO		No	28/05/1980	TRASFERIMENTO A TITOLO GRATUITO	Valore catastale	5.655,00	5.655,00	0,00	AGENZIA FORESTALE REGIONALE	
40303	TERRENI AGRICOLI	1.2.2.02.13.01.001	Indisponibile	12	53	1.235	TR	PARRANO		No	28/05/1980	TRASFERIMENTO A TITOLO GRATUITO	Valore catastale	518,38	518,38	0,00	AGENZIA FORESTALE REGIONALE	

Sviluppamaria S.p.A.

PATRIMONIO IMMOBILIARE REGIONE UMBRIA
 Prospetto Terreni al 31/12/2021

Numero Matricola (da sistema informativo)	Classificazione secondo il piano dei conti dello Stato Patrimoniale in base al D.lgs. 118/2011 (Descrizione)	Classificazione secondo il piano dei conti dello Stato Patrimoniale in base al D.lgs. 118/2011 (Codice)	Classificazione ai sensi del codice civile (demaniale/affidatario/alt., indisponibile)	Foglio	Particella	Superficie mq	Provincia	Comune	Località	Bene soggetto ad ammortamento	Data di acquisizione	Modalità di acquisizione	Criterio di valutazione principi del D.lgs. 118/2011	Valore dell'immobile secondo il D.lgs. 118/2011 al 31/12/2021 (euro)	Differenza (+, -) al 31/12/2021	Ente Gestore	Note
31897	TERRENI EDIFICABILI	1.2.2.02.13.01.001	Indisponibile	238	200	8.060	PG	PERUGIA		No	21/11/1994	TRASFERIMENTO A TITOLO GRATUITO	Valore catastale	6.087,25	0,00	REGIONE	
31898	ALTRI TERRENI NAC	1.2.2.02.13.99.999	Indisponibile	238	538	80	PG	PERUGIA		No	21/11/1994	TRASFERIMENTO A TITOLO GRATUITO	Valore catastale	68,25	0,00	REGIONE	
31899	ALTRI TERRENI NAC	1.2.2.02.13.99.999	Indisponibile	238	537	30	PG	PERUGIA		No	21/11/1994	TRASFERIMENTO A TITOLO GRATUITO	Valore catastale	22,75	0,00	REGIONE	
40800	TERRENI AGRICOLI	1.2.2.02.13.01.001	Indisponibile	47	454	55.450	PG	PERUGIA	Monte Tezo	No	31/12/2015	ACQUISIZIONE	Valore acquisizione	17.044,73	0,00	AGENZIA FORESTALE REGIONALE	
40802	TERRENI AGRICOLI	1.2.2.02.13.01.001	Indisponibile	47	456	46.090	PG	PERUGIA	Monte Tezo	No	31/12/2015	ACQUISIZIONE	Valore acquisizione	14.167,57	0,00	AGENZIA FORESTALE REGIONALE	
40805	TERRENI AGRICOLI	1.2.2.02.13.01.001	Indisponibile	47	669	15.876	PG	PERUGIA	Monte Tezo	No	31/12/2015	ACQUISIZIONE	Valore acquisizione	4.880,10	0,00	AGENZIA FORESTALE REGIONALE	
40809	TERRENI AGRICOLI	1.2.2.02.13.01.001	Indisponibile	47	670	590,013	PG	PERUGIA	Monte Tezo	No	31/12/2015	ACQUISIZIONE	Valore acquisizione	179.289,66	0,00	AGENZIA FORESTALE REGIONALE	
40811	TERRENI AGRICOLI	1.2.2.02.13.01.001	Indisponibile	47	672	83,207	PG	PERUGIA	Monte Tezo	No	31/12/2015	ACQUISIZIONE	Valore acquisizione	25.576,92	0,00	AGENZIA FORESTALE REGIONALE	
40814	TERRENI AGRICOLI	1.2.2.02.13.01.001	Indisponibile	47	99	37,310	PG	PERUGIA	Monte Tezo	No	31/12/2015	ACQUISIZIONE	Valore acquisizione	11.466,68	0,00	AGENZIA FORESTALE REGIONALE	
40815	TERRENI AGRICOLI	1.2.2.02.13.01.001	Indisponibile	50	28	5,990	PG	PERUGIA	Monte Tezo	No	31/12/2015	ACQUISIZIONE	Valore acquisizione	1.841,26	0,00	AGENZIA FORESTALE REGIONALE	
40817	TERRENI AGRICOLI	1.2.2.02.13.01.001	Indisponibile	50	29	10,340	PG	PERUGIA	Monte Tezo	No	31/12/2015	ACQUISIZIONE	Valore acquisizione	3.178,40	0,00	AGENZIA FORESTALE REGIONALE	
40819	TERRENI AGRICOLI	1.2.2.02.13.01.001	Indisponibile	50	508	153,961	PG	PERUGIA	Monte Tezo	No	31/12/2015	ACQUISIZIONE	Valore acquisizione	47.322,86	0,00	AGENZIA FORESTALE REGIONALE	
40820	TERRENI AGRICOLI	1.2.2.02.13.01.001	Indisponibile	50	509	3,027	PG	PERUGIA	Monte Tezo	No	31/12/2015	ACQUISIZIONE	Valore acquisizione	930,47	0,00	AGENZIA FORESTALE REGIONALE	
40822	TERRENI AGRICOLI	1.2.2.02.13.01.001	Indisponibile	50	510	678,830	PG	PERUGIA	Monte Tezo	No	31/12/2015	ACQUISIZIONE	Valore acquisizione	208.664,93	0,00	AGENZIA FORESTALE REGIONALE	
40824	TERRENI AGRICOLI	1.2.2.02.13.01.001	Indisponibile	50	511	8,975	PG	PERUGIA	Monte Tezo	No	31/12/2015	ACQUISIZIONE	Valore acquisizione	2.758,82	0,00	AGENZIA FORESTALE REGIONALE	
40825	TERRENI AGRICOLI	1.2.2.02.13.01.001	Indisponibile	50	53	498,117	PG	PERUGIA	Monte Tezo	No	31/12/2015	ACQUISIZIONE	Valore acquisizione	153.115,72	0,00	AGENZIA FORESTALE REGIONALE	
40827	TERRENI AGRICOLI	1.2.2.02.13.01.001	Indisponibile	50	56	36,074	PG	PERUGIA	Monte Tezo	No	31/12/2015	ACQUISIZIONE	Valore acquisizione	11.088,76	0,00	AGENZIA FORESTALE REGIONALE	
40828	TERRENI AGRICOLI	1.2.2.02.13.01.001	Indisponibile	50	57	41,696	PG	PERUGIA	Monte Tezo	No	31/12/2015	ACQUISIZIONE	Valore acquisizione	12.816,90	0,00	AGENZIA FORESTALE REGIONALE	
40829	TERRENI AGRICOLI	1.2.2.02.13.01.001	Indisponibile	50	58	84,150	PG	PERUGIA	Monte Tezo	No	31/12/2015	ACQUISIZIONE	Valore acquisizione	25.886,79	0,00	AGENZIA FORESTALE REGIONALE	
40831	TERRENI AGRICOLI	1.2.2.02.13.01.001	Indisponibile	50	59	34,890	PG	PERUGIA	Monte Tezo	No	31/12/2015	ACQUISIZIONE	Valore acquisizione	10.724,81	0,00	AGENZIA FORESTALE REGIONALE	
40832	TERRENI AGRICOLI	1.2.2.02.13.01.001	Indisponibile	67	29	56,810	PG	PERUGIA	Monte Tezo	No	31/12/2015	ACQUISIZIONE	Valore acquisizione	18.384,94	0,00	AGENZIA FORESTALE REGIONALE	

Report al 2018 è stato allegato la vecchia classificazione secondo il piano dei conti dello Stato Patrimoniale in base al D.lgs. 118/2011. La precedente classificazione era quella riportata nel foglio

Sviluppamaria S.p.A.

PATRIMONIO IMMOBILIARE REGIONE UMBRIA
 Prospetto Terreni al 31/12/2021

Numero di identificazione del sistema informativo	Classificazione secondo il piano dei conti dello Stato Patrimoniale in base al D.lgs. 118/2011 (Descrizione)	Classificazione secondo il piano dei conti dello Stato Patrimoniale in base al D.lgs. 118/2011 (Codice)	Classificazione ai sensi del codice civile (demaniale/disponibile, in, indisponibile)	Foglio	Particella	Superficie mq	Provincia	Comune	Località	Bene soggetto ad ammortamento	Data di acquisizione	Modalità di acquisizione	Criterio di valutazione secondo il D.lgs. 118/2011	Valore dell'immobile secondo il D.lgs. 118/2011 al 31/12/2021 (euro)	Differenza (+, -) al 31/12/2021	Ente Gestore	Note
40833	TERRENI AGRICOLI	1.2.2.02.13.01.001	Indisponibile	210	1	27.420	PG	PERUGIA	Monte Matbe	No	31/12/2015	ACQUISIZIONE	Valore acquisizione	8.737,77	0,00	AGENZIA FORESTALE REGIONALE	
40834	TERRENI AGRICOLI	1.2.2.02.13.01.001	Indisponibile	67	31	290.340	PG	PERUGIA	Monte Tezo	No	31/12/2015	ACQUISIZIONE	Valore acquisizione	89.247,34	0,00	AGENZIA FORESTALE REGIONALE	
40835	TERRENI AGRICOLI	1.2.2.02.13.01.001	Indisponibile	67	415	7.040	PG	PERUGIA	Monte Tezo	No	31/12/2015	ACQUISIZIONE	Valore acquisizione	2.164,02	0,00	AGENZIA FORESTALE REGIONALE	
40836	TERRENI AGRICOLI	1.2.2.02.13.01.001	Indisponibile	67	416	70	PG	PERUGIA	Monte Tezo	No	31/12/2015	ACQUISIZIONE	Valore acquisizione	21,52	0,00	AGENZIA FORESTALE REGIONALE	
40837	TERRENI AGRICOLI	1.2.2.02.13.01.001	Indisponibile	67	448	100	PG	PERUGIA	Monte Tezo	No	31/12/2015	ACQUISIZIONE	Valore acquisizione	30,74	0,00	AGENZIA FORESTALE REGIONALE	
40838	TERRENI AGRICOLI	1.2.2.02.13.01.001	Indisponibile	210	2	59.370	PG	PERUGIA	Monte Matbe	No	31/12/2015	ACQUISIZIONE	Valore acquisizione	18.919,10	0,00	AGENZIA FORESTALE REGIONALE	
40839	TERRENI AGRICOLI	1.2.2.02.13.01.001	Indisponibile	67	478	380	PG	PERUGIA	Monte Tezo	No	31/12/2015	ACQUISIZIONE	Valore acquisizione	110,66	0,00	AGENZIA FORESTALE REGIONALE	
40840	ALTRI TERRENI NAC	1.2.2.02.13.99.999	Indisponibile	67	52	7.120	PG	PERUGIA	Monte Tezo	No	31/12/2015	ACQUISIZIONE	Valore acquisizione	8.919,29	0,00	AGENZIA FORESTALE REGIONALE	
40841	TERRENI AGRICOLI	1.2.2.02.13.01.001	Indisponibile	67	563	94.666	PG	PERUGIA	Monte Tezo	No	31/12/2015	ACQUISIZIONE	Valore acquisizione	29.099,29	0,00	AGENZIA FORESTALE REGIONALE	
40842	TERRENI AGRICOLI	1.2.2.02.13.01.001	Indisponibile	210	7	5.650	PG	PERUGIA	Monte Matbe	No	31/12/2015	ACQUISIZIONE	Valore acquisizione	5.004,45	0,00	AGENZIA FORESTALE REGIONALE	
40843	TERRENI AGRICOLI	1.2.2.02.13.01.001	Indisponibile	67	564	72.074	PG	PERUGIA	Monte Tezo	No	31/12/2015	ACQUISIZIONE	Valore acquisizione	22.154,76	0,00	AGENZIA FORESTALE REGIONALE	
40844	TERRENI AGRICOLI	1.2.2.02.13.01.001	Indisponibile	67	565	234.786	PG	PERUGIA	Monte Tezo	No	31/12/2015	ACQUISIZIONE	Valore acquisizione	72.170,65	0,00	AGENZIA FORESTALE REGIONALE	
40845	TERRENI AGRICOLI	1.2.2.02.13.01.001	Indisponibile	210	43	7.350	PG	PERUGIA	Monte Matbe	No	31/12/2015	ACQUISIZIONE	Valore acquisizione	2.399,54	0,00	AGENZIA FORESTALE REGIONALE	
40846	TERRENI AGRICOLI	1.2.2.02.13.01.001	Indisponibile	67	566	592.993	PG	PERUGIA	Monte Tezo	No	31/12/2015	ACQUISIZIONE	Valore acquisizione	179.205,68	0,00	AGENZIA FORESTALE REGIONALE	
40847	TERRENI AGRICOLI	1.2.2.02.13.01.001	Indisponibile	67	567	6	PG	PERUGIA	Monte Tezo	No	31/12/2015	ACQUISIZIONE	Valore acquisizione	1,84	0,00	AGENZIA FORESTALE REGIONALE	
40848	TERRENI AGRICOLI	1.2.2.02.13.01.001	Indisponibile	67	568	5	PG	PERUGIA	Monte Tezo	No	31/12/2015	ACQUISIZIONE	Valore acquisizione	1,53	0,00	AGENZIA FORESTALE REGIONALE	
40849	TERRENI AGRICOLI	1.2.2.02.13.01.001	Indisponibile	210	156	480	PG	PERUGIA	Monte Matbe	No	31/12/2015	ACQUISIZIONE	Valore acquisizione	162,96	0,00	AGENZIA FORESTALE REGIONALE	
40850	TERRENI AGRICOLI	1.2.2.02.13.01.001	Indisponibile	67	58	31.150	PG	PERUGIA	Monte Tezo	No	31/12/2015	ACQUISIZIONE	Valore acquisizione	9.575,17	0,00	AGENZIA FORESTALE REGIONALE	
40851	TERRENI EDIFICABILI	1.2.2.02.13.02.001	Indisponibile	210	158	14.080	PG	PERUGIA	Monte Matbe	No	31/12/2015	ACQUISIZIONE	Valore acquisizione	9.743,51	0,00	AGENZIA FORESTALE REGIONALE	Report al 2016 è stato allegato la corretta classificazione secondo il piano dei conti dello Stato Patrimoniale in base al D.lgs.118/2011. La precedente classificazione era "TERRENI EDIFICABILI"
40852	TERRENI AGRICOLI	1.2.2.02.13.01.001	Indisponibile	210	159	1.600	PG	PERUGIA	Monte Matbe	No	31/12/2015	ACQUISIZIONE	Valore acquisizione	509,86	0,00	AGENZIA FORESTALE REGIONALE	
40853	TERRENI AGRICOLI	1.2.2.02.13.01.001	Indisponibile	210	160	130	PG	PERUGIA	Monte Matbe	No	31/12/2015	ACQUISIZIONE	Valore acquisizione	41,43	0,00	AGENZIA FORESTALE REGIONALE	

Sviluppamaria S.p.A.

PATRIMONIO IMMOBILIARE REGIONE UMBRIA
 Prospetto Terreni al 31/12/2021

Numero Matricola (da sistema informativo)	Classificazione secondo il piano dei conti dello Stato Patrimoniale in base al D.lgs. 118/2011 (Descrizione)	Classificazione secondo il piano dei conti dello Stato Patrimoniale in base al D.lgs. 118/2011 (Codice)	Classificazione ai sensi del codice civile (demaniale/affidatario/alt., indisponibile)	Foglio	Particella	Superficie mq	Provincia	Comune	Località	Bene soggetto ad ammortamento	Data di acquisizione	Modalità di acquisizione	Criterio di valutazione secondo i principi del D.lgs. 118/2011	Valore dell'immobile secondo il D.lgs. 118/2011 al 31/12/2021 (euro)	Valore dell'immobile secondo il D.lgs. 118/2011 al 31/12/2020 (euro)	Differenziale al 31/12/2021 al 31/12/2020 (euro)	Ente Gestore	Note
40854	TERRENI AGRICOLI	1.2.2.02.13.01.001	Indisponibile	210	185	50	PG	PERUGIA	Monte Maibe	No	31/12/2015	ACQUISIZIONE	Valore acquisizione	15,83	15,93	0,00	AGENZIA FORESTALE REGIONALE	
32003	TERRENI AGRICOLI	1.2.2.02.13.01.001	Indisponibile	103	5	13,360	PG	PIEGARO		No	10/07/1975	TRASFERIMENTO A TITOLO GRATUITO	Valore catastale	2.803,13	2.803,13	0,00	AGENZIA FORESTALE REGIONALE	
32004	TERRENI AGRICOLI	1.2.2.02.13.01.001	Indisponibile	103	20	10,050	PG	PIEGARO		No	10/07/1975	TRASFERIMENTO A TITOLO GRATUITO	Valore catastale	5.594,88	5.594,88	0,00	AGENZIA FORESTALE REGIONALE	
32005	TERRENI AGRICOLI	1.2.2.02.13.01.001	Indisponibile	103	21	4,880	PG	PIEGARO		No	10/07/1975	TRASFERIMENTO A TITOLO GRATUITO	Valore catastale	1.025,38	1.025,38	0,00	AGENZIA FORESTALE REGIONALE	
32006	TERRENI AGRICOLI	1.2.2.02.13.01.001	Indisponibile	103	22	3,300	PG	PIEGARO		No	10/07/1975	TRASFERIMENTO A TITOLO GRATUITO	Valore catastale	1.384,50	1.384,50	0,00	AGENZIA FORESTALE REGIONALE	
32007	TERRENI AGRICOLI	1.2.2.02.13.01.001	Indisponibile	103	27	81,700	PG	PIEGARO		No	10/07/1975	TRASFERIMENTO A TITOLO GRATUITO	Valore catastale	12.341,88	12.341,88	0,00	AGENZIA FORESTALE REGIONALE	
32008	TERRENI AGRICOLI	1.2.2.02.13.01.001	Indisponibile	103	34	6,280	PG	PIEGARO		No	10/07/1975	TRASFERIMENTO A TITOLO GRATUITO	Valore catastale	474,50	474,50	0,00	AGENZIA FORESTALE REGIONALE	
32009	TERRENI AGRICOLI	1.2.2.02.13.01.001	Indisponibile	103	35	11,270	PG	PIEGARO		No	10/07/1975	TRASFERIMENTO A TITOLO GRATUITO	Valore catastale	4.728,75	4.728,75	0,00	AGENZIA FORESTALE REGIONALE	
32010	TERRENI AGRICOLI	1.2.2.02.13.01.001	Indisponibile	103	37	8,100	PG	PIEGARO		No	10/07/1975	TRASFERIMENTO A TITOLO GRATUITO	Valore catastale	3.399,50	3.399,50	0,00	AGENZIA FORESTALE REGIONALE	
32011	TERRENI AGRICOLI	1.2.2.02.13.01.001	Indisponibile	103	38	5,100	PG	PIEGARO		No	10/07/1975	TRASFERIMENTO A TITOLO GRATUITO	Valore catastale	2.140,13	2.140,13	0,00	AGENZIA FORESTALE REGIONALE	
32012	TERRENI AGRICOLI	1.2.2.02.13.01.001	Indisponibile	103	40	6,750	PG	PIEGARO		No	10/07/1975	TRASFERIMENTO A TITOLO GRATUITO	Valore catastale	1.018,88	1.018,88	0,00	AGENZIA FORESTALE REGIONALE	
32013	TERRENI AGRICOLI	1.2.2.02.13.01.001	Indisponibile	103	41	45,080	PG	PIEGARO		No	10/07/1975	TRASFERIMENTO A TITOLO GRATUITO	Valore catastale	11.350,63	11.350,63	0,00	AGENZIA FORESTALE REGIONALE	
32014	TERRENI AGRICOLI	1.2.2.02.13.01.001	Indisponibile	103	42	17,300	PG	PIEGARO		No	10/07/1975	TRASFERIMENTO A TITOLO GRATUITO	Valore catastale	5.061,38	5.061,38	0,00	AGENZIA FORESTALE REGIONALE	
32015	TERRENI AGRICOLI	1.2.2.02.13.01.001	Indisponibile	103	110	27,475	PG	PIEGARO		No	10/07/1975	TRASFERIMENTO A TITOLO GRATUITO	Valore catastale	8.069,75	8.069,75	0,00	AGENZIA FORESTALE REGIONALE	
32016	TERRENI AGRICOLI	1.2.2.02.13.01.001	Indisponibile	103	111	980	PG	PIEGARO		No	10/07/1975	TRASFERIMENTO A TITOLO GRATUITO	Valore catastale	287,63	287,63	0,00	AGENZIA FORESTALE REGIONALE	
32017	TERRENI AGRICOLI	1.2.2.02.13.01.001	Indisponibile	103	112	3,545	PG	PIEGARO		No	10/07/1975	TRASFERIMENTO A TITOLO GRATUITO	Valore catastale	1.041,63	1.041,63	0,00	AGENZIA FORESTALE REGIONALE	
32018	TERRENI AGRICOLI	1.2.2.02.13.01.001	Indisponibile	103	113	31,011	PG	PIEGARO		No	10/07/1975	TRASFERIMENTO A TITOLO GRATUITO	Valore catastale	7.808,13	7.808,13	0,00	AGENZIA FORESTALE REGIONALE	
32019	TERRENI AGRICOLI	1.2.2.02.13.01.001	Indisponibile	103	114	1,132	PG	PIEGARO		No	10/07/1975	TRASFERIMENTO A TITOLO GRATUITO	Valore catastale	284,38	284,38	0,00	AGENZIA FORESTALE REGIONALE	
32020	TERRENI AGRICOLI	1.2.2.02.13.01.001	Indisponibile	103	115	7,887	PG	PIEGARO		No	10/07/1975	TRASFERIMENTO A TITOLO GRATUITO	Valore catastale	1.980,88	1.980,88	0,00	AGENZIA FORESTALE REGIONALE	
32021	TERRENI AGRICOLI	1.2.2.02.13.01.001	Indisponibile	103	116	7,807	PG	PIEGARO		No	10/07/1975	TRASFERIMENTO A TITOLO GRATUITO	Valore catastale	3.276,00	3.276,00	0,00	AGENZIA FORESTALE REGIONALE	
32022	TERRENI AGRICOLI	1.2.2.02.13.01.001	Indisponibile	103	117	1,005	PG	PIEGARO		No	10/07/1975	TRASFERIMENTO A TITOLO GRATUITO	Valore catastale	422,50	422,50	0,00	AGENZIA FORESTALE REGIONALE	

Sviluppameta S.p.A.

PATRIMONIO IMMOBILIARE REGIONE UMBRIA
 Prospetto Terreni al 31/12/2021

Numero Matri. (da sistema Informativo)	Classificazione secondo il piano dei conti dello Stato Patrimoniale in base al D.lgs. 118/2011 (Descrizione)	Classificazione secondo il piano dei conti dello Stato Patrimoniale in base al D.lgs. 118/2011 (Codice)	Classificazione ai sensi del codice civile (demaniale/affidatario/alt., indisponibile)	Foglio	Particella	Superficie mq	Provincia	Comune	Località	Bene soggetto ad ammortamento	Data di acquisizione	Modalità di acquisizione	Criterio di valutazione secondo principi del D.lgs. 118/2011	Valore dell'immobile secondo D.lgs. 118/2011 al 31/12/2021 (euro)	Differenza (+, -) al 31/12/2021	Ente Gestore	Note
32023	TERRENI AGRICOLI	1.2.2.02.13.01.001	Indisponibile	103	118	598	PG	PIEGARO		No	10/07/1975	TRASFERIMENTO A TITOLO GRATUITO	Valore catastale	250,25	0,00	AGENZIA FORESTALE REGIONALE	
32024	TERRENI AGRICOLI	1.2.2.02.13.01.001	Indisponibile	103	119	3.430	PG	PIEGARO		No	10/07/1975	TRASFERIMENTO A TITOLO GRATUITO	Valore catastale	719,88	0,00	AGENZIA FORESTALE REGIONALE	
32025	TERRENI AGRICOLI	1.2.2.02.13.01.001	Indisponibile	103	120	100	PG	PIEGARO		No	10/07/1975	TRASFERIMENTO A TITOLO GRATUITO	Valore catastale	21,13	0,00	AGENZIA FORESTALE REGIONALE	
32026	TERRENI AGRICOLI	1.2.2.02.13.01.001	Indisponibile	103	121	40	PG	PIEGARO		No	10/07/1975	TRASFERIMENTO A TITOLO GRATUITO	Valore catastale	8,13	0,00	AGENZIA FORESTALE REGIONALE	
40724	TERRENI AGRICOLI	1.2.2.02.13.01.001	Indisponibile	78	28	40.750	PG	PIEGARO		No	31/12/2015	ACQUISIZIONE	Valore acquisizione	15.838,07	0,00	AGENZIA FORESTALE REGIONALE	
40729	TERRENI AGRICOLI	1.2.2.02.13.01.001	Indisponibile	78	29	2.760	PG	PIEGARO		No	31/12/2015	ACQUISIZIONE	Valore acquisizione	1.210,71	0,00	AGENZIA FORESTALE REGIONALE	
40731	TERRENI AGRICOLI	1.2.2.02.13.01.001	Indisponibile	78	35	1.260	PG	PIEGARO		No	31/12/2015	ACQUISIZIONE	Valore acquisizione	552,72	0,00	AGENZIA FORESTALE REGIONALE	
40732	TERRENI AGRICOLI	1.2.2.02.13.01.001	Indisponibile	78	40	3.530	PG	PIEGARO		No	31/12/2015	ACQUISIZIONE	Valore acquisizione	1.371,98	0,00	AGENZIA FORESTALE REGIONALE	
40749	TERRENI AGRICOLI	1.2.2.02.13.01.001	Indisponibile	78	43	3.960	PG	PIEGARO		No	31/12/2015	ACQUISIZIONE	Valore acquisizione	1.745,88	0,00	AGENZIA FORESTALE REGIONALE	
40750	TERRENI AGRICOLI	1.2.2.02.13.01.001	Indisponibile	78	44	1.770	PG	PIEGARO		No	31/12/2015	ACQUISIZIONE	Valore acquisizione	776,44	0,00	AGENZIA FORESTALE REGIONALE	
40751	TERRENI AGRICOLI	1.2.2.02.13.01.001	Indisponibile	78	48	13.530	PG	PIEGARO		No	31/12/2015	ACQUISIZIONE	Valore acquisizione	15.534,63	0,00	AGENZIA FORESTALE REGIONALE	
40764	TERRENI AGRICOLI	1.2.2.02.13.01.001	Indisponibile	78	58	20.053	PG	PIEGARO		No	31/12/2015	ACQUISIZIONE	Valore acquisizione	11.296,54	0,00	AGENZIA FORESTALE REGIONALE	
40766	TERRENI AGRICOLI	1.2.2.02.13.01.001	Indisponibile	78	59	8.210	PG	PIEGARO		No	31/12/2015	ACQUISIZIONE	Valore acquisizione	3.601,43	0,00	AGENZIA FORESTALE REGIONALE	
40773	TERRENI AGRICOLI	1.2.2.02.13.01.001	Indisponibile	78	60	9.520	PG	PIEGARO		No	31/12/2015	ACQUISIZIONE	Valore acquisizione	4.176,08	0,00	AGENZIA FORESTALE REGIONALE	
40775	TERRENI AGRICOLI	1.2.2.02.13.01.001	Indisponibile	78	61	3.200	PG	PIEGARO		No	31/12/2015	ACQUISIZIONE	Valore acquisizione	1.403,73	0,00	AGENZIA FORESTALE REGIONALE	
40777	TERRENI AGRICOLI	1.2.2.02.13.01.001	Indisponibile	78	62	4.120	PG	PIEGARO		No	31/12/2015	ACQUISIZIONE	Valore acquisizione	1.807,30	0,00	AGENZIA FORESTALE REGIONALE	
40779	TERRENI AGRICOLI	1.2.2.02.13.01.001	Indisponibile	78	63	560	PG	PIEGARO		No	31/12/2015	ACQUISIZIONE	Valore acquisizione	254,43	0,00	AGENZIA FORESTALE REGIONALE	
40781	TERRENI AGRICOLI	1.2.2.02.13.01.001	Indisponibile	78	64	900	PG	PIEGARO		No	31/12/2015	ACQUISIZIONE	Valore acquisizione	394,80	0,00	AGENZIA FORESTALE REGIONALE	
40789	TERRENI AGRICOLI	1.2.2.02.13.01.001	Indisponibile	78	65	990	PG	PIEGARO		No	31/12/2015	ACQUISIZIONE	Valore acquisizione	434,28	0,00	AGENZIA FORESTALE REGIONALE	
40791	TERRENI AGRICOLI	1.2.2.02.13.01.001	Indisponibile	78	68	16.151	PG	PIEGARO		No	31/12/2015	ACQUISIZIONE	Valore acquisizione	7.084,87	0,00	AGENZIA FORESTALE REGIONALE	
40792	TERRENI AGRICOLI	1.2.2.02.13.01.001	Indisponibile	78	69	13.869	PG	PIEGARO		No	31/12/2015	ACQUISIZIONE	Valore acquisizione	6.083,84	0,00	AGENZIA FORESTALE REGIONALE	

Sviluppamaria S.p.A.

PATRIMONIO IMMOBILIARE REGIONE UMBRIA
 Prospetto Terreni al 31/12/2021

Numero di Matricola (da sistema informativo)	Classificazione secondo il piano dei conti dello Stato Patrimoniale in base al D.lgs. 118/2011 (Descrizione)	Classificazione secondo il piano dei conti dello Stato Patrimoniale in base al D.lgs. 118/2011 (Codice)	Classificazione ai sensi del codice civile (demaniale/affidatario/fin., indisponibile)	Foglio	Particella	Superficie mq	Provincia	Comune	Località	Bene soggetto ad ammortamento	Data di acquisizione	Modalità di acquisizione	Criterio di valutazione secondo principi del D.lgs. 118/2011	Valore dell'immobile secondo D.lgs. 118/2011 al 31/12/2021 (euro)	Valore dell'immobile secondo D.lgs. 118/2011 al 31/12/2020 (euro)	Differenziale al 31/12/2020 e 31/12/2021	Ente Gestore	Note
40783	TERRENI AGRICOLI	1.2.2.02.13.01.001	Indisponibile	79	36	5.460	PG	PIEGARO		No	31/12/2015	ACQUISIZIONE	Valore acquisizione	2.395,11	2.395,11	0,00	AGENZIA FORESTALE REGIONALE	
32029	TERRENI AGRICOLI	1.2.2.02.13.01.001	Indisponibile	30	1	3.500	PG	PIETRALUNGA		No	10/07/1975	TRASFERIMENTO A TITOLO GRATUITO	Valore catastale	1.615,25	1.615,25	0,00	AGENZIA FORESTALE REGIONALE	
32030	TERRENI AGRICOLI	1.2.2.02.13.01.001	Indisponibile	30	2	1.130	PG	PIETRALUNGA		No	10/07/1975	TRASFERIMENTO A TITOLO GRATUITO	Valore catastale	143,00	143,00	0,00	AGENZIA FORESTALE REGIONALE	
32031	TERRENI AGRICOLI	1.2.2.02.13.01.001	Indisponibile	30	3	3.560	PG	PIETRALUNGA		No	10/07/1975	TRASFERIMENTO A TITOLO GRATUITO	Valore catastale	1.652,63	1.652,63	0,00	AGENZIA FORESTALE REGIONALE	
32032	TERRENI AGRICOLI	1.2.2.02.13.01.001	Indisponibile	30	4	32.470	PG	PIETRALUNGA		No	10/07/1975	TRASFERIMENTO A TITOLO GRATUITO	Valore catastale	9.537,13	9.537,13	0,00	AGENZIA FORESTALE REGIONALE	
32033	TERRENI AGRICOLI	1.2.2.02.13.01.001	Indisponibile	30	5	172.900	PG	PIETRALUNGA		No	10/07/1975	TRASFERIMENTO A TITOLO GRATUITO	Valore catastale	15.980,75	15.980,75	0,00	AGENZIA FORESTALE REGIONALE	Valutazione di cotazione anno 2018.
32034	TERRENI AGRICOLI	1.2.2.02.13.01.001	Indisponibile	30	6	750	PG	PIETRALUNGA		No	10/07/1975	TRASFERIMENTO A TITOLO GRATUITO	Valore catastale	50,38	50,38	0,00	AGENZIA FORESTALE REGIONALE	
32035	TERRENI AGRICOLI	1.2.2.02.13.01.001	Indisponibile	30	7	1.480	PG	PIETRALUNGA		No	10/07/1975	TRASFERIMENTO A TITOLO GRATUITO	Valore catastale	435,50	435,50	0,00	AGENZIA FORESTALE REGIONALE	
32036	TERRENI AGRICOLI	1.2.2.02.13.01.001	Indisponibile	30	8	21.320	PG	PIETRALUNGA		No	10/07/1975	TRASFERIMENTO A TITOLO GRATUITO	Valore catastale	6.262,75	6.262,75	0,00	AGENZIA FORESTALE REGIONALE	
32037	TERRENI AGRICOLI	1.2.2.02.13.01.001	Indisponibile	30	9	440	PG	PIETRALUNGA		No	10/07/1975	TRASFERIMENTO A TITOLO GRATUITO	Valore catastale	37,38	37,38	0,00	AGENZIA FORESTALE REGIONALE	
32038	TERRENI AGRICOLI	1.2.2.02.13.01.001	Indisponibile	30	10	19.830	PG	PIETRALUNGA		No	10/07/1975	TRASFERIMENTO A TITOLO GRATUITO	Valore catastale	2.330,25	2.330,25	0,00	AGENZIA FORESTALE REGIONALE	
32039	TERRENI AGRICOLI	1.2.2.02.13.01.001	Indisponibile	30	11	112.770	PG	PIETRALUNGA		No	10/07/1975	TRASFERIMENTO A TITOLO GRATUITO	Valore catastale	14.198,00	14.198,00	0,00	AGENZIA FORESTALE REGIONALE	
32040	TERRENI AGRICOLI	1.2.2.02.13.01.001	Indisponibile	30	12	550	PG	PIETRALUNGA		No	10/07/1975	TRASFERIMENTO A TITOLO GRATUITO	Valore catastale	4,88	4,88	0,00	AGENZIA FORESTALE REGIONALE	
32041	TERRENI AGRICOLI	1.2.2.02.13.01.001	Indisponibile	30	13	7.720	PG	PIETRALUNGA		No	26/05/1986	TRASFERIMENTO A TITOLO GRATUITO	Valore catastale	65,00	65,00	0,00	AGENZIA FORESTALE REGIONALE	
32042	TERRENI AGRICOLI	1.2.2.02.13.01.001	Indisponibile	30	14	290	PG	PIETRALUNGA		No	10/07/1975	TRASFERIMENTO A TITOLO GRATUITO	Valore catastale	35,75	35,75	0,00	AGENZIA FORESTALE REGIONALE	
32043	TERRENI AGRICOLI	1.2.2.02.13.01.001	Indisponibile	30	15	690	PG	PIETRALUNGA		No	10/07/1975	TRASFERIMENTO A TITOLO GRATUITO	Valore catastale	6,50	6,50	0,00	AGENZIA FORESTALE REGIONALE	
32044	TERRENI AGRICOLI	1.2.2.02.13.01.001	Indisponibile	30	16	1.450	PG	PIETRALUNGA		No	10/07/1975	TRASFERIMENTO A TITOLO GRATUITO	Valore catastale	669,75	669,75	0,00	AGENZIA FORESTALE REGIONALE	
32045	TERRENI AGRICOLI	1.2.2.02.13.01.001	Indisponibile	30	17	12.410	PG	PIETRALUNGA		No	10/07/1975	TRASFERIMENTO A TITOLO GRATUITO	Valore catastale	5.726,13	5.726,13	0,00	AGENZIA FORESTALE REGIONALE	
32046	TERRENI AGRICOLI	1.2.2.02.13.01.001	Indisponibile	30	18	10.050	PG	PIETRALUNGA		No	10/07/1975	TRASFERIMENTO A TITOLO GRATUITO	Valore catastale	843,38	843,38	0,00	AGENZIA FORESTALE REGIONALE	
32047	TERRENI AGRICOLI	1.2.2.02.13.01.001	Indisponibile	30	19	740	PG	PIETRALUNGA		No	10/07/1975	TRASFERIMENTO A TITOLO GRATUITO	Valore catastale	24,38	24,38	0,00	AGENZIA FORESTALE REGIONALE	
32048	TERRENI AGRICOLI	1.2.2.02.13.01.001	Indisponibile	30	20	520	PG	PIETRALUNGA		No	10/07/1975	TRASFERIMENTO A TITOLO GRATUITO	Valore catastale	4,88	4,88	0,00	AGENZIA FORESTALE REGIONALE	

Sviluppamaria S.p.A.

PATRIMONIO IMMOBILIARE REGIONE UMBRIA
 Prospetto Terreni al 31/12/2021

Numero di Matricola (da sistema informativo)	Classificazione secondo il piano dei conti dello Stato Patrimoniale in base al D.lgs. 118/2011 (Descrizione)	Classificazione secondo il piano dei conti dello Stato Patrimoniale in base al D.lgs. 118/2011 (Codice)	Classificazione ai sensi del codice civile (denominazione, tipo, indifferibilità)	Foglio	Particella	Superficie mq	Provincia	Comune	Località	Bene soggetto ad ammortamento	Data di acquisizione	Modalità di acquisizione	Criterio di valutazione secondo principi del D.lgs. 118/2011	Valore dell'immobile al 31/12/2021 (euro)	Valore dell'immobile al 31/12/2020 (euro)	Differenza (+, -) al 31/12/2020 e al 31/12/2021 (euro)	Ente Gestore	Note
32049	TERRENI AGRICOLI	1.2.2.02.13.01.001	Indisponibile	30	21	1.320	PG	PIETRALUNGA		No	10/07/1975	TRASFERIMENTO A TITOLO GRATUITO	Valore catastale	11,38	11,38	0,00	AGENZIA FORESTALE REGIONALE	
32050	TERRENI AGRICOLI	1.2.2.02.13.01.001	Indisponibile	30	22	2.920	PG	PIETRALUNGA		No	10/07/1975	TRASFERIMENTO A TITOLO GRATUITO	Valore catastale	898,00	898,00	0,00	AGENZIA FORESTALE REGIONALE	
32051	TERRENI AGRICOLI	1.2.2.02.13.01.001	Indisponibile	30	23	13.310	PG	PIETRALUNGA		No	10/07/1975	TRASFERIMENTO A TITOLO GRATUITO	Valore catastale	1.675,38	1.675,38	0,00	AGENZIA FORESTALE REGIONALE	
32052	TERRENI AGRICOLI	1.2.2.02.13.01.001	Indisponibile	30	24	3.710	PG	PIETRALUNGA		No	10/07/1975	TRASFERIMENTO A TITOLO GRATUITO	Valore catastale	1.090,38	1.090,38	0,00	AGENZIA FORESTALE REGIONALE	
32053	TERRENI AGRICOLI	1.2.2.02.13.01.001	Indisponibile	30	25	35.970	PG	PIETRALUNGA		No	10/07/1975	TRASFERIMENTO A TITOLO GRATUITO	Valore catastale	4.528,88	4.528,88	0,00	AGENZIA FORESTALE REGIONALE	
32054	TERRENI AGRICOLI	1.2.2.02.13.01.001	Indisponibile	30	26	8.990	PG	PIETRALUNGA		No	10/07/1975	TRASFERIMENTO A TITOLO GRATUITO	Valore catastale	2.283,63	2.283,63	0,00	AGENZIA FORESTALE REGIONALE	
32055	TERRENI AGRICOLI	1.2.2.02.13.01.001	Indisponibile	30	27	26.450	PG	PIETRALUNGA		No	28/05/1986	TRASFERIMENTO A TITOLO GRATUITO	Valore catastale	3.329,63	3.329,63	0,00	AGENZIA FORESTALE REGIONALE	
32056	TERRENI AGRICOLI	1.2.2.02.13.01.001	Indisponibile	30	28	260	PG	PIETRALUNGA		No	28/05/1986	TRASFERIMENTO A TITOLO GRATUITO	Valore catastale	76,38	76,38	0,00	AGENZIA FORESTALE REGIONALE	
32057	TERRENI AGRICOLI	1.2.2.02.13.01.001	Indisponibile	30	29	350	PG	PIETRALUNGA		No	28/05/1986	TRASFERIMENTO A TITOLO GRATUITO	Valore catastale	102,38	102,38	0,00	AGENZIA FORESTALE REGIONALE	
32058	TERRENI AGRICOLI	1.2.2.02.13.01.001	Indisponibile	30	31	54	PG	PIETRALUNGA		No	28/05/1986	TRASFERIMENTO A TITOLO GRATUITO	Valore catastale	0,00	0,00	0,00	AGENZIA FORESTALE REGIONALE	
32059	TERRENI AGRICOLI	1.2.2.02.13.01.001	Indisponibile	30	32	7.440	PG	PIETRALUNGA		No	10/07/1975	TRASFERIMENTO A TITOLO GRATUITO	Valore catastale	1.873,63	1.873,63	0,00	AGENZIA FORESTALE REGIONALE	
32060	TERRENI AGRICOLI	1.2.2.02.13.01.001	Indisponibile	30	33	3.010	PG	PIETRALUNGA		No	28/05/1986	TRASFERIMENTO A TITOLO GRATUITO	Valore catastale	384,25	384,25	0,00	AGENZIA FORESTALE REGIONALE	
32061	TERRENI AGRICOLI	1.2.2.02.13.01.001	Indisponibile	30	34	26.480	PG	PIETRALUNGA		No	28/05/1986	TRASFERIMENTO A TITOLO GRATUITO	Valore catastale	5.773,63	5.773,63	0,00	AGENZIA FORESTALE REGIONALE	
32062	TERRENI AGRICOLI	1.2.2.02.13.01.001	Indisponibile	30	35	38.610	PG	PIETRALUNGA		No	28/05/1986	TRASFERIMENTO A TITOLO GRATUITO	Valore catastale	4.860,38	4.860,38	0,00	AGENZIA FORESTALE REGIONALE	
32063	TERRENI AGRICOLI	1.2.2.02.13.01.001	Indisponibile	30	36	24.730	PG	PIETRALUNGA		No	10/07/1975	TRASFERIMENTO A TITOLO GRATUITO	Valore catastale	3.113,50	3.113,50	0,00	AGENZIA FORESTALE REGIONALE	
32064	TERRENI AGRICOLI	1.2.2.02.13.01.001	Indisponibile	30	37	610	PG	PIETRALUNGA		No	10/07/1975	TRASFERIMENTO A TITOLO GRATUITO	Valore catastale	76,38	76,38	0,00	AGENZIA FORESTALE REGIONALE	
32065	TERRENI AGRICOLI	1.2.2.02.13.01.001	Indisponibile	30	38	10.890	PG	PIETRALUNGA		No	10/07/1975	TRASFERIMENTO A TITOLO GRATUITO	Valore catastale	1.371,50	1.371,50	0,00	AGENZIA FORESTALE REGIONALE	
32066	TERRENI AGRICOLI	1.2.2.02.13.01.001	Indisponibile	30	39	14	PG	PIETRALUNGA		No	10/07/1975	TRASFERIMENTO A TITOLO GRATUITO	Valore catastale	1,63	1,63	0,00	AGENZIA FORESTALE REGIONALE	
32067	TERRENI AGRICOLI	1.2.2.02.13.01.001	Indisponibile	30	40	2.110	PG	PIETRALUNGA		No	10/07/1975	TRASFERIMENTO A TITOLO GRATUITO	Valore catastale	17,88	17,88	0,00	AGENZIA FORESTALE REGIONALE	
32068	TERRENI AGRICOLI	1.2.2.02.13.01.001	Indisponibile	30	41	200.810	PG	PIETRALUNGA		No	10/07/1975	TRASFERIMENTO A TITOLO GRATUITO	Valore catastale	25.278,50	25.278,50	0,00	AGENZIA FORESTALE REGIONALE	
32069	TERRENI AGRICOLI	1.2.2.02.13.01.001	Indisponibile	30	42	17.080	PG	PIETRALUNGA		No	10/07/1975	TRASFERIMENTO A TITOLO GRATUITO	Valore catastale	572,00	572,00	0,00	AGENZIA FORESTALE REGIONALE	

Sviluppamaria S.p.A.

PATRIMONIO IMMOBILIARE REGIONE UMBRIA
 Prospetto Terreni al 31/12/2021

Numero Matricola (da sistema informativo)	Classificazione secondo il piano dei conti dello Stato Patrimoniale in base al D.lgs. 118/2011 (Descrizione)	Classificazione secondo il piano dei conti dello Stato Patrimoniale in base al D.lgs. 118/2011 (Codice)	Classificazione ai sensi del codice civile (denominazione, tipologia, indirizzo, indirizzo)	Foglio	Particella	Superficie mq	Provincia	Comune	Località	Bene soggetto ad ammortamento	Data di acquisizione	Modalità di acquisizione	Criterio di valutazione secondo principi del D.lgs. 118/2011	Valore dell'immobile secondo il D.lgs. 118/2011 al 31/12/2021 (euro)	Differenza (+/-) tra il 31/12/2021 e il 31/12/2020 (+/-)	Ente Gestore	Note
32070	TERRENI AGRICOLI	1.2.2.02.13.01.001	Indisponibile	30	43	3.950	PG	PIETRALUNGA		No	26/05/1986	TRASFERIMENTO A TITOLO GRATUITO	Valore catastale	1.160,25	0,00	AGENZIA FORESTALE REGIONALE	
32071	TERRENI AGRICOLI	1.2.2.02.13.01.001	Indisponibile	30	44	9.110	PG	PIETRALUNGA		No	26/05/1986	TRASFERIMENTO A TITOLO GRATUITO	Valore catastale	2.229,50	0,00	AGENZIA FORESTALE REGIONALE	
32072	TERRENI AGRICOLI	1.2.2.02.13.01.001	Indisponibile	30	45	1.420	PG	PIETRALUNGA		No	26/05/1986	TRASFERIMENTO A TITOLO GRATUITO	Valore catastale	167,38	0,00	AGENZIA FORESTALE REGIONALE	
32073	TERRENI AGRICOLI	1.2.2.02.13.01.001	Indisponibile	30	46	3.860	PG	PIETRALUNGA		No	26/05/1986	TRASFERIMENTO A TITOLO GRATUITO	Valore catastale	130,00	0,00	AGENZIA FORESTALE REGIONALE	
32074	TERRENI AGRICOLI	1.2.2.02.13.01.001	Indisponibile	30	47	37.160	PG	PIETRALUNGA		No	26/05/1986	TRASFERIMENTO A TITOLO GRATUITO	Valore catastale	9.824,75	0,00	AGENZIA FORESTALE REGIONALE	
32075	TERRENI AGRICOLI	1.2.2.02.13.01.001	Indisponibile	30	48	1.970	PG	PIETRALUNGA		No	26/05/1986	TRASFERIMENTO A TITOLO GRATUITO	Valore catastale	66,63	0,00	AGENZIA FORESTALE REGIONALE	
32076	TERRENI AGRICOLI	1.2.2.02.13.01.001	Indisponibile	30	50	10.750	PG	PIETRALUNGA		No	26/05/1986	TRASFERIMENTO A TITOLO GRATUITO	Valore catastale	1.615,25	0,00	AGENZIA FORESTALE REGIONALE	
32077	TERRENI AGRICOLI	1.2.2.02.13.01.001	Indisponibile	30	51	24.230	PG	PIETRALUNGA		No	26/05/1986	TRASFERIMENTO A TITOLO GRATUITO	Valore catastale	3.050,13	0,00	AGENZIA FORESTALE REGIONALE	
32078	TERRENI AGRICOLI	1.2.2.02.13.01.001	Indisponibile	30	52	1.850	PG	PIETRALUNGA		No	10/07/1975	TRASFERIMENTO A TITOLO GRATUITO	Valore catastale	16,25	0,00	AGENZIA FORESTALE REGIONALE	
32079	TERRENI AGRICOLI	1.2.2.02.13.01.001	Indisponibile	30	53	2.530	PG	PIETRALUNGA		No	26/05/1986	TRASFERIMENTO A TITOLO GRATUITO	Valore catastale	742,63	0,00	AGENZIA FORESTALE REGIONALE	
32080	TERRENI AGRICOLI	1.2.2.02.13.01.001	Indisponibile	30	54	22.460	PG	PIETRALUNGA		No	26/05/1986	TRASFERIMENTO A TITOLO GRATUITO	Valore catastale	6.605,63	0,00	AGENZIA FORESTALE REGIONALE	
32081	TERRENI AGRICOLI	1.2.2.02.13.01.001	Indisponibile	30	55	6.040	PG	PIETRALUNGA		No	26/05/1986	TRASFERIMENTO A TITOLO GRATUITO	Valore catastale	1.774,50	0,00	AGENZIA FORESTALE REGIONALE	
32082	TERRENI AGRICOLI	1.2.2.02.13.01.001	Indisponibile	30	56	13.340	PG	PIETRALUNGA		No	10/07/1975	TRASFERIMENTO A TITOLO GRATUITO	Valore catastale	1.676,63	0,00	AGENZIA FORESTALE REGIONALE	
32083	TERRENI AGRICOLI	1.2.2.02.13.01.001	Indisponibile	30	57	13.050	PG	PIETRALUNGA		No	10/07/1975	TRASFERIMENTO A TITOLO GRATUITO	Valore catastale	108,88	0,00	AGENZIA FORESTALE REGIONALE	
32084	TERRENI AGRICOLI	1.2.2.02.13.01.001	Indisponibile	31	1	1.540	PG	PIETRALUNGA		No	26/05/1986	TRASFERIMENTO A TITOLO GRATUITO	Valore catastale	130,00	0,00	AGENZIA FORESTALE REGIONALE	
32085	TERRENI AGRICOLI	1.2.2.02.13.01.001	Indisponibile	31	2	3.620	PG	PIETRALUNGA		No	26/05/1986	TRASFERIMENTO A TITOLO GRATUITO	Valore catastale	465,00	0,00	AGENZIA FORESTALE REGIONALE	
32086	TERRENI AGRICOLI	1.2.2.02.13.01.001	Indisponibile	31	3	11.910	PG	PIETRALUNGA		No	26/05/1986	TRASFERIMENTO A TITOLO GRATUITO	Valore catastale	1.469,88	0,00	AGENZIA FORESTALE REGIONALE	
32087	TERRENI AGRICOLI	1.2.2.02.13.01.001	Indisponibile	31	5	55.100	PG	PIETRALUNGA		No	26/05/1986	TRASFERIMENTO A TITOLO GRATUITO	Valore catastale	3.901,63	0,00	AGENZIA FORESTALE REGIONALE	
32088	TERRENI AGRICOLI	1.2.2.02.13.01.001	Indisponibile	31	6	2.830	PG	PIETRALUNGA		No	26/05/1986	TRASFERIMENTO A TITOLO GRATUITO	Valore catastale	333,13	0,00	AGENZIA FORESTALE REGIONALE	
32089	TERRENI AGRICOLI	1.2.2.02.13.01.001	Indisponibile	31	7	590	PG	PIETRALUNGA		No	26/05/1986	TRASFERIMENTO A TITOLO GRATUITO	Valore catastale	19,50	0,00	AGENZIA FORESTALE REGIONALE	
32090	TERRENI AGRICOLI	1.2.2.02.13.01.001	Indisponibile	31	8	17.230	PG	PIETRALUNGA		No	26/05/1986	TRASFERIMENTO A TITOLO GRATUITO	Valore catastale	2.169,38	0,00	AGENZIA FORESTALE REGIONALE	

Sviluppamaria S.p.A.

PATRIMONIO IMMOBILIARE REGIONE UMBRIA
 Prospetto Terreni al 31/12/2021

Numero di sistema informativo	Classificazione secondo il piano dei conti dello Stato Patrimoniale in base al D.lgs. 118/2011 (Descrizione)	Classificazione secondo il piano dei conti dello Stato Patrimoniale in base al D.lgs. 118/2011 (Codice)	Classificazione ai sensi del codice civile (demaniale/affidato/ini, indisponibile)	Foglio	Particella	Superficie mq	Provincia	Comune	Località	Bene soggetto ad ammortamento	Data di acquisizione	Modalità di acquisizione	Criterio di valutazione secondo principi del D.lgs. 118/2011	Valore dell'immobile secondo D.lgs. 118/2011 al 31/12/2021 (euro)	Differenza (+, -) al 31/12/2021 (euro)	Ente Gestore	Note
32091	TERRENI AGRICOLI	1.2.2.02.13.01.001	Indisponibile	31	9	5.220	PG	PIETRALUNGA		No	26/05/1980	TRASFERIMENTO A TITOLO GRATUITO	Valore catastale	427,38	0,00	AGENZIA FORESTALE REGIONALE	
32092	TERRENI AGRICOLI	1.2.2.02.13.01.001	Indisponibile	31	10	136.760	PG	PIETRALUNGA		No	26/05/1980	TRASFERIMENTO A TITOLO GRATUITO	Valore catastale	11.477,38	0,00	AGENZIA FORESTALE REGIONALE	
32093	TERRENI AGRICOLI	1.2.2.02.13.01.001	Indisponibile	31	11	7.990	PG	PIETRALUNGA		No	26/05/1980	TRASFERIMENTO A TITOLO GRATUITO	Valore catastale	2.011,75	0,00	AGENZIA FORESTALE REGIONALE	
32094	TERRENI AGRICOLI	1.2.2.02.13.01.001	Indisponibile	31	12	7.650	PG	PIETRALUNGA		No	26/05/1980	TRASFERIMENTO A TITOLO GRATUITO	Valore catastale	65,00	0,00	AGENZIA FORESTALE REGIONALE	
32095	TERRENI AGRICOLI	1.2.2.02.13.01.001	Indisponibile	31	13	2.300	PG	PIETRALUNGA		No	26/05/1980	TRASFERIMENTO A TITOLO GRATUITO	Valore catastale	19,50	0,00	AGENZIA FORESTALE REGIONALE	
32096	TERRENI AGRICOLI	1.2.2.02.13.01.001	Indisponibile	31	14	1.440	PG	PIETRALUNGA		No	26/05/1980	TRASFERIMENTO A TITOLO GRATUITO	Valore catastale	11,38	0,00	AGENZIA FORESTALE REGIONALE	
32097	TERRENI AGRICOLI	1.2.2.02.13.01.001	Indisponibile	31	15	5.970	PG	PIETRALUNGA		No	26/05/1980	TRASFERIMENTO A TITOLO GRATUITO	Valore catastale	750,75	0,00	AGENZIA FORESTALE REGIONALE	
32098	TERRENI AGRICOLI	1.2.2.02.13.01.001	Indisponibile	31	16	13.630	PG	PIETRALUNGA		No	26/05/1980	TRASFERIMENTO A TITOLO GRATUITO	Valore catastale	1.716,00	0,00	AGENZIA FORESTALE REGIONALE	
32099	TERRENI AGRICOLI	1.2.2.02.13.01.001	Indisponibile	31	17	2.410	PG	PIETRALUNGA		No	26/05/1980	TRASFERIMENTO A TITOLO GRATUITO	Valore catastale	162,50	0,00	AGENZIA FORESTALE REGIONALE	
32100	TERRENI AGRICOLI	1.2.2.02.13.01.001	Indisponibile	31	18	1.100	PG	PIETRALUNGA		No	26/05/1980	TRASFERIMENTO A TITOLO GRATUITO	Valore catastale	9,75	0,00	AGENZIA FORESTALE REGIONALE	
32101	TERRENI AGRICOLI	1.2.2.02.13.01.001	Indisponibile	31	19	1.590	PG	PIETRALUNGA		No	26/05/1980	TRASFERIMENTO A TITOLO GRATUITO	Valore catastale	13,00	0,00	AGENZIA FORESTALE REGIONALE	
32102	TERRENI AGRICOLI	1.2.2.02.13.01.001	Indisponibile	31	20	1.560	PG	PIETRALUNGA		No	26/05/1980	TRASFERIMENTO A TITOLO GRATUITO	Valore catastale	157,63	0,00	AGENZIA FORESTALE REGIONALE	
32103	TERRENI AGRICOLI	1.2.2.02.13.01.001	Indisponibile	31	21	65.400	PG	PIETRALUNGA		No	26/05/1980	TRASFERIMENTO A TITOLO GRATUITO	Valore catastale	6.394,63	0,00	AGENZIA FORESTALE REGIONALE	
32104	TERRENI AGRICOLI	1.2.2.02.13.01.001	Indisponibile	31	78	66.430	PG	PIETRALUNGA		No	26/05/1980	TRASFERIMENTO A TITOLO GRATUITO	Valore catastale	8.237,13	0,00	AGENZIA FORESTALE REGIONALE	
32105	TERRENI AGRICOLI	1.2.2.02.13.01.001	Indisponibile	32	1	13.900	PG	PIETRALUNGA		No	26/05/1980	TRASFERIMENTO A TITOLO GRATUITO	Valore catastale	1.166,75	0,00	AGENZIA FORESTALE REGIONALE	
32106	TERRENI AGRICOLI	1.2.2.02.13.01.001	Indisponibile	32	2	2.420	PG	PIETRALUNGA		No	26/05/1980	TRASFERIMENTO A TITOLO GRATUITO	Valore catastale	710,13	0,00	AGENZIA FORESTALE REGIONALE	
32107	TERRENI AGRICOLI	1.2.2.02.13.01.001	Indisponibile	32	3	16.170	PG	PIETRALUNGA		No	26/05/1980	TRASFERIMENTO A TITOLO GRATUITO	Valore catastale	4.749,88	0,00	AGENZIA FORESTALE REGIONALE	
32109	TERRENI AGRICOLI	1.2.2.02.13.01.001	Indisponibile	32	4	2.150	PG	PIETRALUNGA		No	26/05/1980	TRASFERIMENTO A TITOLO GRATUITO	Valore catastale	17,88	0,00	AGENZIA FORESTALE REGIONALE	
32109	TERRENI AGRICOLI	1.2.2.02.13.01.001	Indisponibile	32	5	12.000	PG	PIETRALUNGA		No	26/05/1980	TRASFERIMENTO A TITOLO GRATUITO	Valore catastale	1.007,50	0,00	AGENZIA FORESTALE REGIONALE	
32110	TERRENI AGRICOLI	1.2.2.02.13.01.001	Indisponibile	32	6	3.420	PG	PIETRALUNGA		No	26/05/1980	TRASFERIMENTO A TITOLO GRATUITO	Valore catastale	287,63	0,00	AGENZIA FORESTALE REGIONALE	
32111	TERRENI AGRICOLI	1.2.2.02.13.01.001	Indisponibile	32	9	550	PG	PIETRALUNGA		No	26/05/1980	TRASFERIMENTO A TITOLO GRATUITO	Valore catastale	50,38	0,00	AGENZIA FORESTALE REGIONALE	

Sviluppamaria S.p.A.

PATRIMONIO IMMOBILIARE REGIONE UMBRIA
Prospetto Terreni al 31/12/2021

Numero Matricola (da sistema informativo)	Classificazione secondo il piano dei conti dello Stato Patrimoniale in base al D.lgs. 118/2011 (Descrizione)	Classificazione secondo il piano dei conti dello Stato Patrimoniale in base al D.lgs. 118/2011 (Codice)	Classificazione ai sensi del codice civile (demaniale/affidatario/loc., indisponibile)	Foglio	Particella	Superficie mq	Provincia	Comune	Località	Bene soggetto ad ammortamento	Data di acquisizione	Modalità di acquisizione	Criterio di valutazione secondo principi del D.lgs. 118/2011	Valore dell'immobile secondo D.lgs. 118/2011 al 31/12/2021 (euro)	Differenza (+, -) al 31/12/2021 (euro)	Ente Gestore	Note
32112	TERRENI AGRICOLI	1.2.2.02.13.01.001	Indisponibile	32	10	2.170	PG	PIETRALUNGA		No	26/05/1980	TRASFERIMENTO A TITOLO GRATUITO	Valore catastale	182,00	0,00	AGENZIA FORESTALE REGIONALE	
32113	TERRENI AGRICOLI	1.2.2.02.13.01.001	Indisponibile	32	11	5.340	PG	PIETRALUNGA		No	26/05/1980	TRASFERIMENTO A TITOLO GRATUITO	Valore catastale	448,50	0,00	AGENZIA FORESTALE REGIONALE	
32114	TERRENI AGRICOLI	1.2.2.02.13.01.001	Indisponibile	32	12	3.220	PG	PIETRALUNGA		No	26/05/1980	TRASFERIMENTO A TITOLO GRATUITO	Valore catastale	404,63	0,00	AGENZIA FORESTALE REGIONALE	
32115	TERRENI AGRICOLI	1.2.2.02.13.01.001	Indisponibile	32	13	100,850	PG	PIETRALUNGA		No	26/05/1980	TRASFERIMENTO A TITOLO GRATUITO	Valore catastale	29.497,00	0,00	AGENZIA FORESTALE REGIONALE	
32116	TERRENI AGRICOLI	1.2.2.02.13.01.001	Indisponibile	32	14	3.350	PG	PIETRALUNGA		No	26/05/1980	TRASFERIMENTO A TITOLO GRATUITO	Valore catastale	984,75	0,00	AGENZIA FORESTALE REGIONALE	
32117	TERRENI AGRICOLI	1.2.2.02.13.01.001	Indisponibile	32	15	17,920	PG	PIETRALUNGA		No	26/05/1980	TRASFERIMENTO A TITOLO GRATUITO	Valore catastale	2.255,50	0,00	AGENZIA FORESTALE REGIONALE	
32118	TERRENI AGRICOLI	1.2.2.02.13.01.001	Indisponibile	32	534	69,031	PG	PIETRALUNGA		No	26/05/1980	TRASFERIMENTO A TITOLO GRATUITO	Valore catastale	20.276,75	0,00	AGENZIA FORESTALE REGIONALE	
32119	TERRENI AGRICOLI	1.2.2.02.13.01.001	Indisponibile	32	17	18,880	PG	PIETRALUNGA		No	26/05/1980	TRASFERIMENTO A TITOLO GRATUITO	Valore catastale	5.541,25	0,00	AGENZIA FORESTALE REGIONALE	
32120	TERRENI AGRICOLI	1.2.2.02.13.01.001	Indisponibile	32	18	760	PG	PIETRALUNGA		No	26/05/1980	TRASFERIMENTO A TITOLO GRATUITO	Valore catastale	222,63	0,00	AGENZIA FORESTALE REGIONALE	
32121	TERRENI AGRICOLI	1.2.2.02.13.01.001	Indisponibile	32	19	4.500	PG	PIETRALUNGA		No	26/05/1980	TRASFERIMENTO A TITOLO GRATUITO	Valore catastale	377,00	0,00	AGENZIA FORESTALE REGIONALE	
32122	TERRENI AGRICOLI	1.2.2.02.13.01.001	Indisponibile	32	536	17,238	PG	PIETRALUNGA		No	26/05/1980	TRASFERIMENTO A TITOLO GRATUITO	Valore catastale	5.063,50	0,00	AGENZIA FORESTALE REGIONALE	Verifica registrata anno 2018
32123	TERRENI AGRICOLI	1.2.2.02.13.01.001	Indisponibile	32	21	18,500	PG	PIETRALUNGA		No	26/05/1980	TRASFERIMENTO A TITOLO GRATUITO	Valore catastale	5.434,00	0,00	AGENZIA FORESTALE REGIONALE	
32124	TERRENI AGRICOLI	1.2.2.02.13.01.001	Indisponibile	32	22	2.110	PG	PIETRALUNGA		No	26/05/1980	TRASFERIMENTO A TITOLO GRATUITO	Valore catastale	177,13	0,00	AGENZIA FORESTALE REGIONALE	
32125	TERRENI AGRICOLI	1.2.2.02.13.01.001	Indisponibile	32	23	1.000	PG	PIETRALUNGA		No	26/05/1980	TRASFERIMENTO A TITOLO GRATUITO	Valore catastale	84,50	0,00	AGENZIA FORESTALE REGIONALE	Verifica registrata anno 2018
32126	TERRENI AGRICOLI	1.2.2.02.13.01.001	Indisponibile	32	24	1.480	PG	PIETRALUNGA		No	26/05/1980	TRASFERIMENTO A TITOLO GRATUITO	Valore catastale	125,13	0,00	AGENZIA FORESTALE REGIONALE	
32127	TERRENI AGRICOLI	1.2.2.02.13.01.001	Indisponibile	32	25	180	PG	PIETRALUNGA		No	26/05/1980	TRASFERIMENTO A TITOLO GRATUITO	Valore catastale	14,63	0,00	AGENZIA FORESTALE REGIONALE	
32128	TERRENI AGRICOLI	1.2.2.02.13.01.001	Indisponibile	32	26	3.360	PG	PIETRALUNGA		No	26/05/1980	TRASFERIMENTO A TITOLO GRATUITO	Valore catastale	310,38	0,00	AGENZIA FORESTALE REGIONALE	
32129	TERRENI AGRICOLI	1.2.2.02.13.01.001	Indisponibile	32	27	2.350	PG	PIETRALUNGA		No	26/05/1980	TRASFERIMENTO A TITOLO GRATUITO	Valore catastale	196,63	0,00	AGENZIA FORESTALE REGIONALE	
32130	TERRENI AGRICOLI	1.2.2.02.13.01.001	Indisponibile	32	28	4.740	PG	PIETRALUNGA		No	26/05/1980	TRASFERIMENTO A TITOLO GRATUITO	Valore catastale	388,13	0,00	AGENZIA FORESTALE REGIONALE	
32131	TERRENI AGRICOLI	1.2.2.02.13.01.001	Indisponibile	32	29	1.460	PG	PIETRALUNGA		No	26/05/1980	TRASFERIMENTO A TITOLO GRATUITO	Valore catastale	121,88	0,00	AGENZIA FORESTALE REGIONALE	
32132	TERRENI AGRICOLI	1.2.2.02.13.01.001	Indisponibile	32	30	3.320	PG	PIETRALUNGA		No	26/05/1980	TRASFERIMENTO A TITOLO GRATUITO	Valore catastale	307,13	0,00	AGENZIA FORESTALE REGIONALE	

Sviluppamare S.p.A.

PATRIMONIO IMMOBILIARE REGIONE UMBRIA
 Prospetto Terreni al 31/12/2021

Numero Matr. (da sistema informativo)	Classificazione secondo il piano dei conti dello Stato Patrimoniale in base al D.lgs. 118/2011 (Descrizione)	Classificazione secondo il piano dei conti dello Stato Patrimoniale in base al D.lgs. 118/2011 (Codice)	Classificazione ai sensi del codice civile (denominazione inquin, indisponibile)	Foglio	Particella	Superficie mq	Provincia	Comune	Località	Bene soggetto ad ammortamento	Data di acquisizione	Modalità di acquisizione	Criterio di valutazione secondo i principi del D.lgs. 118/2011	Valore dell'immobile secondo il D.lgs. 118/2011 al 31/12/2021 (euro)	Differenza (+, -) al 31/12/2021 L.27/19	Ente Gestore	Note
32133	TERRENI AGRICOLI	1.2.2.02.13.01.001	Indisponibile	32	31	41.310	PG	PIETRALUNGA		No	26/05/1986	TRASFERIMENTO A TITOLO GRATUITO	Valore catastale	11.124,75	0,00	AGENZIA FORESTALE REGIONALE	
32134	TERRENI AGRICOLI	1.2.2.02.13.01.001	Indisponibile	32	32	580	PG	PIETRALUNGA		No	26/05/1986	TRASFERIMENTO A TITOLO GRATUITO	Valore catastale	39,00	0,00	AGENZIA FORESTALE REGIONALE	
32135	TERRENI AGRICOLI	1.2.2.02.13.01.001	Indisponibile	32	34	75.570	PG	PIETRALUNGA		No	26/05/1986	TRASFERIMENTO A TITOLO GRATUITO	Valore catastale	6.342,38	0,00	AGENZIA FORESTALE REGIONALE	
32136	TERRENI AGRICOLI	1.2.2.02.13.01.001	Indisponibile	32	35	11.200	PG	PIETRALUNGA		No	26/05/1986	TRASFERIMENTO A TITOLO GRATUITO	Valore catastale	939,25	0,00	AGENZIA FORESTALE REGIONALE	
32137	TERRENI AGRICOLI	1.2.2.02.13.01.001	Indisponibile	32	36	3.460	PG	PIETRALUNGA		No	26/05/1986	TRASFERIMENTO A TITOLO GRATUITO	Valore catastale	321,75	0,00	AGENZIA FORESTALE REGIONALE	
32138	TERRENI AGRICOLI	1.2.2.02.13.01.001	Indisponibile	32	37	440	PG	PIETRALUNGA		No	26/05/1986	TRASFERIMENTO A TITOLO GRATUITO	Valore catastale	40,63	0,00	AGENZIA FORESTALE REGIONALE	
32139	TERRENI AGRICOLI	1.2.2.02.13.01.001	Indisponibile	32	38	18.110	PG	PIETRALUNGA		No	26/05/1986	TRASFERIMENTO A TITOLO GRATUITO	Valore catastale	1.519,38	0,00	AGENZIA FORESTALE REGIONALE	
32140	TERRENI AGRICOLI	1.2.2.02.13.01.001	Indisponibile	32	39	14.780	PG	PIETRALUNGA		No	26/05/1986	TRASFERIMENTO A TITOLO GRATUITO	Valore catastale	1.239,88	0,00	AGENZIA FORESTALE REGIONALE	
32141	TERRENI AGRICOLI	1.2.2.02.13.01.001	Indisponibile	32	40	5.670	PG	PIETRALUNGA		No	26/05/1986	TRASFERIMENTO A TITOLO GRATUITO	Valore catastale	476,13	0,00	AGENZIA FORESTALE REGIONALE	
32142	TERRENI AGRICOLI	1.2.2.02.13.01.001	Indisponibile	32	41	3.610	PG	PIETRALUNGA		No	26/05/1986	TRASFERIMENTO A TITOLO GRATUITO	Valore catastale	455,00	0,00	AGENZIA FORESTALE REGIONALE	
32143	TERRENI AGRICOLI	1.2.2.02.13.01.001	Indisponibile	32	42	34.880	PG	PIETRALUNGA		No	26/05/1986	TRASFERIMENTO A TITOLO GRATUITO	Valore catastale	5.375,50	0,00	AGENZIA FORESTALE REGIONALE	
32144	TERRENI AGRICOLI	1.2.2.02.13.01.001	Indisponibile	32	43	87.320	PG	PIETRALUNGA		No	10/07/1975	TRASFERIMENTO A TITOLO GRATUITO	Valore catastale	7.328,75	0,00	AGENZIA FORESTALE REGIONALE	
32145	TERRENI AGRICOLI	1.2.2.02.13.01.001	Indisponibile	32	44	10.940	PG	PIETRALUNGA		No	26/05/1986	TRASFERIMENTO A TITOLO GRATUITO	Valore catastale	916,13	0,00	AGENZIA FORESTALE REGIONALE	
32146	TERRENI AGRICOLI	1.2.2.02.13.01.001	Indisponibile	32	45	680	PG	PIETRALUNGA		No	26/05/1986	TRASFERIMENTO A TITOLO GRATUITO	Valore catastale	63,38	0,00	AGENZIA FORESTALE REGIONALE	
32147	TERRENI AGRICOLI	1.2.2.02.13.01.001	Indisponibile	32	128	9.220	PG	PIETRALUNGA		No	10/07/1975	TRASFERIMENTO A TITOLO GRATUITO	Valore catastale	2.322,13	0,00	AGENZIA FORESTALE REGIONALE	
32148	TERRENI AGRICOLI	1.2.2.02.13.01.001	Indisponibile	32	129	1.580	PG	PIETRALUNGA		No	10/07/1975	TRASFERIMENTO A TITOLO GRATUITO	Valore catastale	13,00	0,00	AGENZIA FORESTALE REGIONALE	
32149	TERRENI AGRICOLI	1.2.2.02.13.01.001	Indisponibile	32	138	16.290	PG	PIETRALUNGA		No	10/07/1975	TRASFERIMENTO A TITOLO GRATUITO	Valore catastale	1.535,63	0,00	AGENZIA FORESTALE REGIONALE	
32150	TERRENI AGRICOLI	1.2.2.02.13.01.001	Indisponibile	32	139	430	PG	PIETRALUNGA		No	10/07/1975	TRASFERIMENTO A TITOLO GRATUITO	Valore catastale	3,25	0,00	AGENZIA FORESTALE REGIONALE	
32151	TERRENI AGRICOLI	1.2.2.02.13.01.001	Indisponibile	33	134	200	PG	PIETRALUNGA		No	10/07/1975	TRASFERIMENTO A TITOLO GRATUITO	Valore catastale	13,00	0,00	AGENZIA FORESTALE REGIONALE	
32152	TERRENI AGRICOLI	1.2.2.02.13.01.001	Indisponibile	33	138	4.050	PG	PIETRALUNGA		No	10/07/1975	TRASFERIMENTO A TITOLO GRATUITO	Valore catastale	138,50	0,00	AGENZIA FORESTALE REGIONALE	
32153	TERRENI AGRICOLI	1.2.2.02.13.01.001	Indisponibile	33	137	3.290	PG	PIETRALUNGA		No	10/07/1975	TRASFERIMENTO A TITOLO GRATUITO	Valore catastale	248,63	0,00	AGENZIA FORESTALE REGIONALE	

Sviluppamaria S.p.A.

PATRIMONIO IMMOBILIARE REGIONE UMBRIA
 Prospetto Terreni al 31/12/2021

Numero Matri- collo (da sistema informativo)	Classificazione secondo il piano dei conti dello Stato Patrimoniale in base al D.lgs. 118/2011 (Descrizione)	Classificazione secondo il piano dei conti dello Stato Patrimoniale in base al D.lgs. 118/2011 (Codice)	Classificazione al seno del codice civile (denominazione U.N., indifferibile)	Foglio	Particella	Superficie mq	Provincia	Comune	Località	Bene soggetto ad ammortamento	Data di acquisizione	Modalità di acquisizione	Criterio di valutazione secondo i principi del D.lgs. 118/2011	Valore dell'immobile secondo il D.lgs. 118/2011 al 31/12/2021 (euro)	Differenza (+, -) al 31/12/2021 rispetto al 31/12/2020 (euro)	Ente Gestore	Note
32154	TERRENI AGRICOLI	1.2.2.02.13.01.001	Indisponibile	33	138	2.130	PG	PIETRALUNGA		No	10/07/1975	TRASFERIMENTO A TITOLO GRATUITO	Valore catastale	536,25	0,00	AGENZIA FORESTALE REGIONALE	
32155	TERRENI AGRICOLI	1.2.2.02.13.01.001	Indisponibile	33	139	7.570	PG	PIETRALUNGA		No	10/07/1975	TRASFERIMENTO A TITOLO GRATUITO	Valore catastale	1.906,13	0,00	AGENZIA FORESTALE REGIONALE	
32156	TERRENI AGRICOLI	1.2.2.02.13.01.001	Indisponibile	33	140	4.020	PG	PIETRALUNGA		No	10/07/1975	TRASFERIMENTO A TITOLO GRATUITO	Valore catastale	1.012,38	0,00	AGENZIA FORESTALE REGIONALE	
32157	TERRENI AGRICOLI	1.2.2.02.13.01.001	Indisponibile	33	141	2.670	PG	PIETRALUNGA		No	10/07/1975	TRASFERIMENTO A TITOLO GRATUITO	Valore catastale	672,75	0,00	AGENZIA FORESTALE REGIONALE	
32158	TERRENI AGRICOLI	1.2.2.02.13.01.001	Indisponibile	33	142	490	PG	PIETRALUNGA		No	10/07/1975	TRASFERIMENTO A TITOLO GRATUITO	Valore catastale	40,63	0,00	AGENZIA FORESTALE REGIONALE	
32159	TERRENI AGRICOLI	1.2.2.02.13.01.001	Indisponibile	33	143	1.280	PG	PIETRALUNGA		No	10/07/1975	TRASFERIMENTO A TITOLO GRATUITO	Valore catastale	42,25	0,00	AGENZIA FORESTALE REGIONALE	
32160	TERRENI AGRICOLI	1.2.2.02.13.01.001	Indisponibile	33	144	1.770	PG	PIETRALUNGA		No	10/07/1975	TRASFERIMENTO A TITOLO GRATUITO	Valore catastale	133,25	0,00	AGENZIA FORESTALE REGIONALE	
32161	TERRENI AGRICOLI	1.2.2.02.13.01.001	Indisponibile	33	145	1.310	PG	PIETRALUNGA		No	10/07/1975	TRASFERIMENTO A TITOLO GRATUITO	Valore catastale	11,38	0,00	AGENZIA FORESTALE REGIONALE	
32162	TERRENI AGRICOLI	1.2.2.02.13.01.001	Indisponibile	33	146	7.140	PG	PIETRALUNGA		No	10/07/1975	TRASFERIMENTO A TITOLO GRATUITO	Valore catastale	2.097,88	0,00	AGENZIA FORESTALE REGIONALE	
32163	TERRENI AGRICOLI	1.2.2.02.13.01.001	Indisponibile	33	147	18.940	PG	PIETRALUNGA		No	10/07/1975	TRASFERIMENTO A TITOLO GRATUITO	Valore catastale	1.589,25	0,00	AGENZIA FORESTALE REGIONALE	
32164	TERRENI AGRICOLI	1.2.2.02.13.01.001	Indisponibile	33	148	1.870	PG	PIETRALUNGA		No	10/07/1975	TRASFERIMENTO A TITOLO GRATUITO	Valore catastale	63,38	0,00	AGENZIA FORESTALE REGIONALE	
32165	TERRENI AGRICOLI	1.2.2.02.13.01.001	Indisponibile	33	149	1.150	PG	PIETRALUNGA		No	10/07/1975	TRASFERIMENTO A TITOLO GRATUITO	Valore catastale	95,88	0,00	AGENZIA FORESTALE REGIONALE	
32166	TERRENI AGRICOLI	1.2.2.02.13.01.001	Indisponibile	33	150	1.360	PG	PIETRALUNGA		No	10/07/1975	TRASFERIMENTO A TITOLO GRATUITO	Valore catastale	117,00	0,00	AGENZIA FORESTALE REGIONALE	
32167	TERRENI AGRICOLI	1.2.2.02.13.01.001	Indisponibile	33	151	2.360	PG	PIETRALUNGA		No	10/07/1975	TRASFERIMENTO A TITOLO GRATUITO	Valore catastale	19,50	0,00	AGENZIA FORESTALE REGIONALE	
32168	TERRENI AGRICOLI	1.2.2.02.13.01.001	Indisponibile	33	154	2.910	PG	PIETRALUNGA		No	10/07/1975	TRASFERIMENTO A TITOLO GRATUITO	Valore catastale	243,75	0,00	AGENZIA FORESTALE REGIONALE	
32169	TERRENI AGRICOLI	1.2.2.02.13.01.001	Indisponibile	33	155	360	PG	PIETRALUNGA		No	10/07/1975	TRASFERIMENTO A TITOLO GRATUITO	Valore catastale	42,25	0,00	AGENZIA FORESTALE REGIONALE	
32170	TERRENI AGRICOLI	1.2.2.02.13.01.001	Indisponibile	33	156	110	PG	PIETRALUNGA		No	10/07/1975	TRASFERIMENTO A TITOLO GRATUITO	Valore catastale	27,63	0,00	AGENZIA FORESTALE REGIONALE	
32171	TERRENI AGRICOLI	1.2.2.02.13.01.001	Indisponibile	33	157	140	PG	PIETRALUNGA		No	10/07/1975	TRASFERIMENTO A TITOLO GRATUITO	Valore catastale	11,38	0,00	AGENZIA FORESTALE REGIONALE	
32172	TERRENI AGRICOLI	1.2.2.02.13.01.001	Indisponibile	33	158	10.350	PG	PIETRALUNGA		No	10/07/1975	TRASFERIMENTO A TITOLO GRATUITO	Valore catastale	86,13	0,00	AGENZIA FORESTALE REGIONALE	
32173	TERRENI AGRICOLI	1.2.2.02.13.01.001	Indisponibile	33	159	2.840	PG	PIETRALUNGA		No	10/07/1975	TRASFERIMENTO A TITOLO GRATUITO	Valore catastale	238,88	0,00	AGENZIA FORESTALE REGIONALE	
32174	TERRENI AGRICOLI	1.2.2.02.13.01.001	Indisponibile	33	160	2.420	PG	PIETRALUNGA		No	10/07/1975	TRASFERIMENTO A TITOLO GRATUITO	Valore catastale	609,38	0,00	AGENZIA FORESTALE REGIONALE	

Sviluppamare S.p.A.

PATRIMONIO IMMOBILIARE REGIONE UMBRIA
 Prospetto Terreni al 31/12/2021

Numero Matricola (da sistema informativo)	Classificazione secondo il piano dei conti dello Stato Patrimoniale in base al D.lgs. 118/2011 (Descrizione)	Classificazione secondo il piano dei conti dello Stato Patrimoniale in base al D.lgs. 118/2011 (Codice)	Classificazione ai sensi del codice civile (demaniale/affidatario/alt., indisponibile)	Foglio	Particella	Superficie mq	Provincia	Comune	Località	Bene soggetto ad ammortamento	Data di acquisizione	Modalità di acquisizione	Criterio di valutazione secondo principi del D.lgs. 118/2011	Valore dell'immobile secondo il D.lgs. 118/2011 al 31/12/2021 (euro)	Differenza (+/-) al 31/12/2021	Ente Gestore	Note
32175	TERRENI AGRICOLI	1.2.2.02.13.01.001	Indisponibile	33	161	7.610	PG	PIETRALUNGA		No	10/07/1975	TRASFERIMENTO A TITOLO GRATUITO	Valore catastale	638,63	0,00	AGENZIA FORESTALE REGIONALE	
32176	TERRENI AGRICOLI	1.2.2.02.13.01.001	Indisponibile	33	162	3.320	PG	PIETRALUNGA		No	10/07/1975	TRASFERIMENTO A TITOLO GRATUITO	Valore catastale	835,25	0,00	AGENZIA FORESTALE REGIONALE	
32177	TERRENI AGRICOLI	1.2.2.02.13.01.001	Indisponibile	33	168	7.750	PG	PIETRALUNGA		No	10/07/1975	TRASFERIMENTO A TITOLO GRATUITO	Valore catastale	2.276,63	0,00	AGENZIA FORESTALE REGIONALE	
32178	TERRENI AGRICOLI	1.2.2.02.13.01.001	Indisponibile	33	169	1.460	PG	PIETRALUNGA		No	10/07/1975	TRASFERIMENTO A TITOLO GRATUITO	Valore catastale	50,38	0,00	AGENZIA FORESTALE REGIONALE	
32179	TERRENI AGRICOLI	1.2.2.02.13.01.001	Indisponibile	33	170	590	PG	PIETRALUNGA		No	10/07/1975	TRASFERIMENTO A TITOLO GRATUITO	Valore catastale	146,25	0,00	AGENZIA FORESTALE REGIONALE	
32180	TERRENI AGRICOLI	1.2.2.02.13.01.001	Indisponibile	33	171	3.040	PG	PIETRALUNGA		No	10/07/1975	TRASFERIMENTO A TITOLO GRATUITO	Valore catastale	883,75	0,00	AGENZIA FORESTALE REGIONALE	
32181	TERRENI AGRICOLI	1.2.2.02.13.01.001	Indisponibile	33	173	660	PG	PIETRALUNGA		No	10/07/1975	TRASFERIMENTO A TITOLO GRATUITO	Valore catastale	4,88	0,00	AGENZIA FORESTALE REGIONALE	
32182	TERRENI AGRICOLI	1.2.2.02.13.01.001	Indisponibile	33	174	2.870	PG	PIETRALUNGA		No	10/07/1975	TRASFERIMENTO A TITOLO GRATUITO	Valore catastale	240,50	0,00	AGENZIA FORESTALE REGIONALE	
32183	TERRENI AGRICOLI	1.2.2.02.13.01.001	Indisponibile	33	175	830	PG	PIETRALUNGA		No	10/07/1975	TRASFERIMENTO A TITOLO GRATUITO	Valore catastale	63,38	0,00	AGENZIA FORESTALE REGIONALE	
32184	TERRENI AGRICOLI	1.2.2.02.13.01.001	Indisponibile	33	176	320	PG	PIETRALUNGA		No	10/07/1975	TRASFERIMENTO A TITOLO GRATUITO	Valore catastale	81,25	0,00	AGENZIA FORESTALE REGIONALE	
32185	TERRENI AGRICOLI	1.2.2.02.13.01.001	Indisponibile	33	177	410	PG	PIETRALUNGA		No	10/07/1975	TRASFERIMENTO A TITOLO GRATUITO	Valore catastale	30,88	0,00	AGENZIA FORESTALE REGIONALE	
32186	TERRENI AGRICOLI	1.2.2.02.13.01.001	Indisponibile	33	178	12.360	PG	PIETRALUNGA		No	10/07/1975	TRASFERIMENTO A TITOLO GRATUITO	Valore catastale	3.336,13	0,00	AGENZIA FORESTALE REGIONALE	
32187	TERRENI AGRICOLI	1.2.2.02.13.01.001	Indisponibile	33	179	650	PG	PIETRALUNGA		No	10/07/1975	TRASFERIMENTO A TITOLO GRATUITO	Valore catastale	55,25	0,00	AGENZIA FORESTALE REGIONALE	
32188	TERRENI AGRICOLI	1.2.2.02.13.01.001	Indisponibile	33	180	1.240	PG	PIETRALUNGA		No	10/07/1975	TRASFERIMENTO A TITOLO GRATUITO	Valore catastale	364,00	0,00	AGENZIA FORESTALE REGIONALE	
32189	TERRENI AGRICOLI	1.2.2.02.13.01.001	Indisponibile	33	181	2.510	PG	PIETRALUNGA		No	10/07/1975	TRASFERIMENTO A TITOLO GRATUITO	Valore catastale	211,25	0,00	AGENZIA FORESTALE REGIONALE	
32190	TERRENI AGRICOLI	1.2.2.02.13.01.001	Indisponibile	33	200	1.380	PG	PIETRALUNGA		No	10/07/1975	TRASFERIMENTO A TITOLO GRATUITO	Valore catastale	347,75	0,00	AGENZIA FORESTALE REGIONALE	
32191	TERRENI AGRICOLI	1.2.2.02.13.01.001	Indisponibile	33	205	6.640	PG	PIETRALUNGA		No	10/07/1975	TRASFERIMENTO A TITOLO GRATUITO	Valore catastale	669,50	0,00	AGENZIA FORESTALE REGIONALE	
32192	TERRENI AGRICOLI	1.2.2.02.13.01.001	Indisponibile	33	206	27.900	PG	PIETRALUNGA		No	10/07/1975	TRASFERIMENTO A TITOLO GRATUITO	Valore catastale	2.107,63	0,00	AGENZIA FORESTALE REGIONALE	
32193	TERRENI AGRICOLI	1.2.2.02.13.01.001	Indisponibile	33	207	3.650	PG	PIETRALUNGA		No	10/07/1975	TRASFERIMENTO A TITOLO GRATUITO	Valore catastale	919,75	0,00	AGENZIA FORESTALE REGIONALE	
32194	TERRENI AGRICOLI	1.2.2.02.13.01.001	Indisponibile	33	208	550	PG	PIETRALUNGA		No	10/07/1975	TRASFERIMENTO A TITOLO GRATUITO	Valore catastale	65,00	0,00	AGENZIA FORESTALE REGIONALE	
32195	TERRENI AGRICOLI	1.2.2.02.13.01.001	Indisponibile	34	10	30.570	PG	PIETRALUNGA		No	10/07/1975	TRASFERIMENTO A TITOLO GRATUITO	Valore catastale	2.565,88	0,00	AGENZIA FORESTALE REGIONALE	

Sviluppamaria S.p.A.

PATRIMONIO IMMOBILIARE REGIONE UMBRIA
Prospetto Terreni al 31/12/2021

Numero Matricola (da sistema informativo)	Classificazione secondo il piano dei conti dello Stato Patrimoniale in base al D.lgs. 118/2011 (Descrizione)	Classificazione secondo il piano dei conti dello Stato Patrimoniale in base al D.lgs. 118/2011 (Codice)	Classificazione ai sensi del codice civile (demaniale/affidato/alt., indisponibile)	Foglio	Particella	Superficie mq	Provincia	Comune	Località	Bene soggetto ad ammortamento	Data di acquisizione	Modalità di acquisizione	Criterio di valutazione secondo principi del D.lgs. 118/2011	Valore dell'immobile secondo D.lgs. 118/2011 al 31/12/2021 (euro)	Valore dell'immobile secondo D.lgs. 118/2011 al 31/12/2020 (euro)	Differenziale al 31/12/2021 al 31/12/2020 (euro)	Ente Gestore	Note
32186	TERRENI AGRICOLI	1.2.2.02.13.01.001	Indisponibile	34	11	7.750	PG	PIETRALUNGA		No	10/07/1975	TRASFERIMENTO A TITOLO GRATUITO	Valore catastale	65,00	65,00	0,00	AGENZIA FORESTALE REGIONALE	
32187	TERRENI AGRICOLI	1.2.2.02.13.01.001	Indisponibile	34	12	7.740	PG	PIETRALUNGA		No	10/07/1975	TRASFERIMENTO A TITOLO GRATUITO	Valore catastale	260,00	260,00	0,00	AGENZIA FORESTALE REGIONALE	
32188	TERRENI AGRICOLI	1.2.2.02.13.01.001	Indisponibile	34	13	2.120	PG	PIETRALUNGA		No	10/07/1975	TRASFERIMENTO A TITOLO GRATUITO	Valore catastale	17,88	17,88	0,00	AGENZIA FORESTALE REGIONALE	
32189	TERRENI AGRICOLI	1.2.2.02.13.01.001	Indisponibile	34	14	4.420	PG	PIETRALUNGA		No	10/07/1975	TRASFERIMENTO A TITOLO GRATUITO	Valore catastale	370,50	370,50	0,00	AGENZIA FORESTALE REGIONALE	
32200	TERRENI AGRICOLI	1.2.2.02.13.01.001	Indisponibile	34	15	2.060	PG	PIETRALUNGA		No	26/05/1980	TRASFERIMENTO A TITOLO GRATUITO	Valore catastale	172,25	172,25	0,00	AGENZIA FORESTALE REGIONALE	
32201	TERRENI AGRICOLI	1.2.2.02.13.01.001	Indisponibile	34	16	6.200	PG	PIETRALUNGA		No	26/05/1980	TRASFERIMENTO A TITOLO GRATUITO	Valore catastale	520,00	520,00	0,00	AGENZIA FORESTALE REGIONALE	
32202	TERRENI AGRICOLI	1.2.2.02.13.01.001	Indisponibile	34	17	31.300	PG	PIETRALUNGA		No	26/05/1980	TRASFERIMENTO A TITOLO GRATUITO	Valore catastale	2.627,63	2.627,63	0,00	AGENZIA FORESTALE REGIONALE	
32203	TERRENI AGRICOLI	1.2.2.02.13.01.001	Indisponibile	34	18	2.330	PG	PIETRALUNGA		No	26/05/1980	TRASFERIMENTO A TITOLO GRATUITO	Valore catastale	198,63	198,63	0,00	AGENZIA FORESTALE REGIONALE	
32204	TERRENI AGRICOLI	1.2.2.02.13.01.001	Indisponibile	34	19	1.260	PG	PIETRALUNGA		No	26/05/1980	TRASFERIMENTO A TITOLO GRATUITO	Valore catastale	107,25	107,25	0,00	AGENZIA FORESTALE REGIONALE	
32205	TERRENI AGRICOLI	1.2.2.02.13.01.001	Indisponibile	34	20	4.240	PG	PIETRALUNGA		No	10/07/1975	TRASFERIMENTO A TITOLO GRATUITO	Valore catastale	1.244,75	1.244,75	0,00	AGENZIA FORESTALE REGIONALE	
32206	TERRENI AGRICOLI	1.2.2.02.13.01.001	Indisponibile	34	21	3.120	PG	PIETRALUNGA		No	10/07/1975	TRASFERIMENTO A TITOLO GRATUITO	Valore catastale	26,00	26,00	0,00	AGENZIA FORESTALE REGIONALE	
32207	TERRENI AGRICOLI	1.2.2.02.13.01.001	Indisponibile	34	22	3.130	PG	PIETRALUNGA		No	10/07/1975	TRASFERIMENTO A TITOLO GRATUITO	Valore catastale	263,25	263,25	0,00	AGENZIA FORESTALE REGIONALE	
32208	TERRENI AGRICOLI	1.2.2.02.13.01.001	Indisponibile	34	23	3.950	PG	PIETRALUNGA		No	10/07/1975	TRASFERIMENTO A TITOLO GRATUITO	Valore catastale	331,50	331,50	0,00	AGENZIA FORESTALE REGIONALE	
32209	TERRENI AGRICOLI	1.2.2.02.13.01.001	Indisponibile	34	24	5.790	PG	PIETRALUNGA		No	26/05/1980	TRASFERIMENTO A TITOLO GRATUITO	Valore catastale	485,88	485,88	0,00	AGENZIA FORESTALE REGIONALE	
32210	TERRENI AGRICOLI	1.2.2.02.13.01.001	Indisponibile	34	25	5.330	PG	PIETRALUNGA		No	26/05/1980	TRASFERIMENTO A TITOLO GRATUITO	Valore catastale	446,88	446,88	0,00	AGENZIA FORESTALE REGIONALE	
32211	TERRENI AGRICOLI	1.2.2.02.13.01.001	Indisponibile	34	27	2.050	PG	PIETRALUNGA		No	26/05/1980	TRASFERIMENTO A TITOLO GRATUITO	Valore catastale	172,25	172,25	0,00	AGENZIA FORESTALE REGIONALE	
32212	TERRENI AGRICOLI	1.2.2.02.13.01.001	Indisponibile	34	28	1.290	PG	PIETRALUNGA		No	26/05/1980	TRASFERIMENTO A TITOLO GRATUITO	Valore catastale	97,50	97,50	0,00	AGENZIA FORESTALE REGIONALE	
32213	TERRENI AGRICOLI	1.2.2.02.13.01.001	Indisponibile	34	29	10.300	PG	PIETRALUNGA		No	26/05/1980	TRASFERIMENTO A TITOLO GRATUITO	Valore catastale	864,50	864,50	0,00	AGENZIA FORESTALE REGIONALE	
32214	TERRENI AGRICOLI	1.2.2.02.13.01.001	Indisponibile	34	30	16.290	PG	PIETRALUNGA		No	10/07/1975	TRASFERIMENTO A TITOLO GRATUITO	Valore catastale	1.366,63	1.366,63	0,00	AGENZIA FORESTALE REGIONALE	
32215	TERRENI AGRICOLI	1.2.2.02.13.01.001	Indisponibile	34	31	870	PG	PIETRALUNGA		No	10/07/1975	TRASFERIMENTO A TITOLO GRATUITO	Valore catastale	58,50	58,50	0,00	AGENZIA FORESTALE REGIONALE	
32216	TERRENI AGRICOLI	1.2.2.02.13.01.001	Indisponibile	34	32	65.880	PG	PIETRALUNGA		No	10/07/1975	TRASFERIMENTO A TITOLO GRATUITO	Valore catastale	5.528,25	5.528,25	0,00	AGENZIA FORESTALE REGIONALE	

Sviluppamare S.p.A.

PATRIMONIO IMMOBILIARE REGIONE UMBRIA
 Prospetto Terreni al 31/12/2021

Numero Matri. (da sistema informativo)	Classificazione secondo il piano dei conti dello Stato Patrimoniale in base al D.lgs. 118/2011 (Descrizione)	Classificazione secondo il piano dei conti dello Stato Patrimoniale in base al D.lgs. 118/2011 (Codice)	Classificazione ai sensi del codice civile (demaniale/affidatario/alt., indisponibile)	Foglio	Particella	Superficie mq	Provincia	Comune	Località	Bene soggetto ad ammortamento	Data di acquisizione	Modalità di acquisizione	Criterio di valutazione secondo principi del D.lgs. 118/2011	Valore dell'immobile secondo D.lgs. 118/2011 al 31/12/2021 (euro)	Valore dell'immobile secondo D.lgs. 118/2011 al 31/12/2020 (euro)	Differenza (+, -) al 31/12/2021	Ente Gestore	Note
32217	TERRENI AGRICOLI	1.2.2.02.13.01.001	Indisponibile	34	33	3.420	PG	PIETRALUNGA		No	10/07/1975	TRASFERIMENTO A TITOLO GRATUITO	Valore catastale	287,63	287,63	0,00	AGENZIA FORESTALE REGIONALE	
32218	TERRENI AGRICOLI	1.2.2.02.13.01.001	Indisponibile	34	34	3.100	PG	PIETRALUNGA		No	28/05/1980	TRASFERIMENTO A TITOLO GRATUITO	Valore catastale	280,00	280,00	0,00	AGENZIA FORESTALE REGIONALE	
32219	TERRENI AGRICOLI	1.2.2.02.13.01.001	Indisponibile	34	35	1.420	PG	PIETRALUNGA		No	28/05/1980	TRASFERIMENTO A TITOLO GRATUITO	Valore catastale	107,25	107,25	0,00	AGENZIA FORESTALE REGIONALE	
32220	TERRENI AGRICOLI	1.2.2.02.13.01.001	Indisponibile	34	37	1.150	PG	PIETRALUNGA		No	28/05/1980	TRASFERIMENTO A TITOLO GRATUITO	Valore catastale	97,50	97,50	0,00	AGENZIA FORESTALE REGIONALE	
32221	TERRENI AGRICOLI	1.2.2.02.13.01.001	Indisponibile	34	38	13.620	PG	PIETRALUNGA		No	28/05/1980	TRASFERIMENTO A TITOLO GRATUITO	Valore catastale	1.142,38	1.142,38	0,00	AGENZIA FORESTALE REGIONALE	
32222	TERRENI AGRICOLI	1.2.2.02.13.01.001	Indisponibile	34	39	2.870	PG	PIETRALUNGA		No	10/07/1975	TRASFERIMENTO A TITOLO GRATUITO	Valore catastale	24,38	24,38	0,00	AGENZIA FORESTALE REGIONALE	
32223	TERRENI AGRICOLI	1.2.2.02.13.01.001	Indisponibile	34	40	3.620	PG	PIETRALUNGA		No	10/07/1975	TRASFERIMENTO A TITOLO GRATUITO	Valore catastale	243,75	243,75	0,00	AGENZIA FORESTALE REGIONALE	
32224	TERRENI AGRICOLI	1.2.2.02.13.01.001	Indisponibile	34	41	250	PG	PIETRALUNGA		No	28/05/1980	TRASFERIMENTO A TITOLO GRATUITO	Valore catastale	21,13	21,13	0,00	AGENZIA FORESTALE REGIONALE	
32225	TERRENI AGRICOLI	1.2.2.02.13.01.001	Indisponibile	34	42	410	PG	PIETRALUNGA		No	28/05/1980	TRASFERIMENTO A TITOLO GRATUITO	Valore catastale	34,13	34,13	0,00	AGENZIA FORESTALE REGIONALE	
32226	TERRENI AGRICOLI	1.2.2.02.13.01.001	Indisponibile	34	43	320	PG	PIETRALUNGA		No	28/05/1980	TRASFERIMENTO A TITOLO GRATUITO	Valore catastale	37,38	37,38	0,00	AGENZIA FORESTALE REGIONALE	
32227	TERRENI AGRICOLI	1.2.2.02.13.01.001	Indisponibile	34	44	79.730	PG	PIETRALUNGA		No	28/05/1980	TRASFERIMENTO A TITOLO GRATUITO	Valore catastale	6.691,75	6.691,75	0,00	AGENZIA FORESTALE REGIONALE	
32228	TERRENI AGRICOLI	1.2.2.02.13.01.001	Indisponibile	34	48	1.910	PG	PIETRALUNGA		No	10/07/1975	TRASFERIMENTO A TITOLO GRATUITO	Valore catastale	0,00	0,00	0,00	AGENZIA FORESTALE REGIONALE	
32229	TERRENI AGRICOLI	1.2.2.02.13.01.001	Indisponibile	34	49	3.450	PG	PIETRALUNGA		No	10/07/1975	TRASFERIMENTO A TITOLO GRATUITO	Valore catastale	689,38	689,38	0,00	AGENZIA FORESTALE REGIONALE	
32230	TERRENI AGRICOLI	1.2.2.02.13.01.001	Indisponibile	34	52	2.770	PG	PIETRALUNGA		No	28/05/1980	TRASFERIMENTO A TITOLO GRATUITO	Valore catastale	232,38	232,38	0,00	AGENZIA FORESTALE REGIONALE	
32231	TERRENI AGRICOLI	1.2.2.02.13.01.001	Indisponibile	34	53	970	PG	PIETRALUNGA		No	28/05/1980	TRASFERIMENTO A TITOLO GRATUITO	Valore catastale	8,13	8,13	0,00	AGENZIA FORESTALE REGIONALE	
32232	TERRENI AGRICOLI	1.2.2.02.13.01.001	Indisponibile	34	54	4.610	PG	PIETRALUNGA		No	28/05/1980	TRASFERIMENTO A TITOLO GRATUITO	Valore catastale	1.296,75	1.296,75	0,00	AGENZIA FORESTALE REGIONALE	
32233	TERRENI AGRICOLI	1.2.2.02.13.01.001	Indisponibile	34	55	600	PG	PIETRALUNGA		No	10/07/1975	TRASFERIMENTO A TITOLO GRATUITO	Valore catastale	50,38	50,38	0,00	AGENZIA FORESTALE REGIONALE	
32234	TERRENI AGRICOLI	1.2.2.02.13.01.001	Indisponibile	34	56	3.260	PG	PIETRALUNGA		No	28/05/1980	TRASFERIMENTO A TITOLO GRATUITO	Valore catastale	385,13	385,13	0,00	AGENZIA FORESTALE REGIONALE	
32235	TERRENI AGRICOLI	1.2.2.02.13.01.001	Indisponibile	34	57	17.070	PG	PIETRALUNGA		No	28/05/1980	TRASFERIMENTO A TITOLO GRATUITO	Valore catastale	4.385,88	4.385,88	0,00	AGENZIA FORESTALE REGIONALE	
32236	TERRENI AGRICOLI	1.2.2.02.13.01.001	Indisponibile	34	58	10.430	PG	PIETRALUNGA		No	28/05/1980	TRASFERIMENTO A TITOLO GRATUITO	Valore catastale	875,88	875,88	0,00	AGENZIA FORESTALE REGIONALE	
32237	TERRENI AGRICOLI	1.2.2.02.13.01.001	Indisponibile	34	59	56.830	PG	PIETRALUNGA		No	28/05/1980	TRASFERIMENTO A TITOLO GRATUITO	Valore catastale	5.021,25	5.021,25	0,00	AGENZIA FORESTALE REGIONALE	

Sviluppameta S.p.A.

PATRIMONIO IMMOBILIARE REGIONE UMBRIA
 Prospetto Terreni al 31/12/2021

Numero Matri. (da sistema informativo)	Classificazione secondo il piano dei conti dello Stato Patrimoniale in base al D.lgs. 118/2011 (Descrizione)	Classificazione secondo il piano dei conti dello Stato Patrimoniale in base al D.lgs. 118/2011 (Codice)	Classificazione ai sensi del codice civile (demaniale/affondata/fin., indisponibile)	Foglio	Particella	Superficie mq	Provincia	Comune	Località	Bene soggetto ad ammortamento	Data di acquisizione	Modalità di acquisizione	Criterio di valutazione secondo principi del D.lgs. 118/2011	Valore dell'immobile secondo D.lgs. 118/2011 al 31/12/2021 (euro)	Valore dell'immobile secondo D.lgs. 118/2011 al 31/12/2020 (euro)	Differenza (+, -) al 31/12/2021	Ente Gestore	Note
32238	TERRENI AGRICOLI	1.2.2.02.13.01.001	Indisponibile	34	60	880	PG	PIETRALUNGA		No	26/05/1986	TRASFERIMENTO A TITOLO GRATUITO	Valore catastale	73,13	73,13	0,00	AGENZIA FORESTALE REGIONALE	
32239	TERRENI AGRICOLI	1.2.2.02.13.01.001	Indisponibile	34	61	8.310	PG	PIETRALUNGA		No	26/05/1986	TRASFERIMENTO A TITOLO GRATUITO	Valore catastale	69,88	69,88	0,00	AGENZIA FORESTALE REGIONALE	
32240	TERRENI AGRICOLI	1.2.2.02.13.01.001	Indisponibile	34	62	7.480	PG	PIETRALUNGA		No	26/05/1986	TRASFERIMENTO A TITOLO GRATUITO	Valore catastale	2.197,00	2.197,00	0,00	AGENZIA FORESTALE REGIONALE	
32241	TERRENI AGRICOLI	1.2.2.02.13.01.001	Indisponibile	34	63	3.710	PG	PIETRALUNGA		No	26/05/1986	TRASFERIMENTO A TITOLO GRATUITO	Valore catastale	30,88	30,88	0,00	AGENZIA FORESTALE REGIONALE	
32242	TERRENI AGRICOLI	1.2.2.02.13.01.001	Indisponibile	34	64	13.470	PG	PIETRALUNGA		No	26/05/1986	TRASFERIMENTO A TITOLO GRATUITO	Valore catastale	451,75	451,75	0,00	AGENZIA FORESTALE REGIONALE	
32243	TERRENI AGRICOLI	1.2.2.02.13.01.001	Indisponibile	34	65	27.020	PG	PIETRALUNGA		No	26/05/1986	TRASFERIMENTO A TITOLO GRATUITO	Valore catastale	2.266,88	2.266,88	0,00	AGENZIA FORESTALE REGIONALE	
32244	TERRENI AGRICOLI	1.2.2.02.13.01.001	Indisponibile	34	66	5.530	PG	PIETRALUNGA		No	26/05/1986	TRASFERIMENTO A TITOLO GRATUITO	Valore catastale	91,00	91,00	0,00	AGENZIA FORESTALE REGIONALE	
32245	TERRENI AGRICOLI	1.2.2.02.13.01.001	Indisponibile	34	67	1.870	PG	PIETRALUNGA		No	26/05/1986	TRASFERIMENTO A TITOLO GRATUITO	Valore catastale	498,88	498,88	0,00	AGENZIA FORESTALE REGIONALE	
32246	TERRENI AGRICOLI	1.2.2.02.13.01.001	Indisponibile	34	68	3.900	PG	PIETRALUNGA		No	26/05/1986	TRASFERIMENTO A TITOLO GRATUITO	Valore catastale	1.145,63	1.145,63	0,00	AGENZIA FORESTALE REGIONALE	
32247	TERRENI AGRICOLI	1.2.2.02.13.01.001	Indisponibile	34	69	940	PG	PIETRALUNGA		No	26/05/1986	TRASFERIMENTO A TITOLO GRATUITO	Valore catastale	79,63	79,63	0,00	AGENZIA FORESTALE REGIONALE	
32248	TERRENI AGRICOLI	1.2.2.02.13.01.001	Indisponibile	34	70	40.056	PG	PIETRALUNGA		No	26/05/1986	TRASFERIMENTO A TITOLO GRATUITO	Valore catastale	3.362,13	3.362,13	0,00	AGENZIA FORESTALE REGIONALE	
32249	TERRENI AGRICOLI	1.2.2.02.13.01.001	Indisponibile	34	71	1.150	PG	PIETRALUNGA		No	26/05/1986	TRASFERIMENTO A TITOLO GRATUITO	Valore catastale	95,88	95,88	0,00	AGENZIA FORESTALE REGIONALE	
32250	TERRENI AGRICOLI	1.2.2.02.13.01.001	Indisponibile	34	72	840	PG	PIETRALUNGA		No	26/05/1986	TRASFERIMENTO A TITOLO GRATUITO	Valore catastale	6,50	6,50	0,00	AGENZIA FORESTALE REGIONALE	
32251	TERRENI AGRICOLI	1.2.2.02.13.01.001	Indisponibile	34	73	1.530	PG	PIETRALUNGA		No	26/05/1986	TRASFERIMENTO A TITOLO GRATUITO	Valore catastale	450,13	450,13	0,00	AGENZIA FORESTALE REGIONALE	
32252	TERRENI AGRICOLI	1.2.2.02.13.01.001	Indisponibile	34	74	52.659	PG	PIETRALUNGA		No	26/05/1986	TRASFERIMENTO A TITOLO GRATUITO	Valore catastale	13.807,63	13.807,63	0,00	AGENZIA FORESTALE REGIONALE	
32253	TERRENI AGRICOLI	1.2.2.02.13.01.001	Indisponibile	34	75	5.140	PG	PIETRALUNGA		No	26/05/1986	TRASFERIMENTO A TITOLO GRATUITO	Valore catastale	1.509,63	1.509,63	0,00	AGENZIA FORESTALE REGIONALE	
32254	TERRENI AGRICOLI	1.2.2.02.13.01.001	Indisponibile	34	76	1.460	PG	PIETRALUNGA		No	26/05/1986	TRASFERIMENTO A TITOLO GRATUITO	Valore catastale	125,13	125,13	0,00	AGENZIA FORESTALE REGIONALE	
32255	TERRENI AGRICOLI	1.2.2.02.13.01.001	Indisponibile	34	80	1.990	PG	PIETRALUNGA		No	26/05/1986	TRASFERIMENTO A TITOLO GRATUITO	Valore catastale	167,38	167,38	0,00	AGENZIA FORESTALE REGIONALE	
32257	TERRENI AGRICOLI	1.2.2.02.13.01.001	Indisponibile	34	81	13.430	PG	PIETRALUNGA		No	26/05/1986	TRASFERIMENTO A TITOLO GRATUITO	Valore catastale	1.014,00	1.014,00	0,00	AGENZIA FORESTALE REGIONALE	
32258	TERRENI AGRICOLI	1.2.2.02.13.01.001	Indisponibile	34	82	1.480	PG	PIETRALUNGA		No	26/05/1986	TRASFERIMENTO A TITOLO GRATUITO	Valore catastale	173,88	173,88	0,00	AGENZIA FORESTALE REGIONALE	
32259	TERRENI AGRICOLI	1.2.2.02.13.01.001	Indisponibile	34	83	24.710	PG	PIETRALUNGA		No	26/05/1986	TRASFERIMENTO A TITOLO GRATUITO	Valore catastale	6.220,50	6.220,50	0,00	AGENZIA FORESTALE REGIONALE	

Sviluppamare S.p.A.

PATRIMONIO IMMOBILIARE REGIONE UMBRIA
 Prospetto Terreni al 31/12/2021

Numero Matricola (da sistema informativo)	Classificazione secondo il piano dei conti dello Stato Patrimoniale in base al D.lgs. 118/2011 (Descrizione)	Classificazione secondo il piano dei conti dello Stato Patrimoniale in base al D.lgs. 118/2011 (Codice)	Classificazione ai sensi del codice civile (demaniale/affidato/alt., indisponibile)	Foglio	Particella	Superficie mq	Provincia	Comune	Località	Bene soggetto ad ammortamento	Data di acquisizione	Modalità di acquisizione	Criterio di valutazione secondo principi del D.lgs. 118/2011	Valore dell'immobile secondo D.lgs. 118/2011 al 31/12/2021 (euro)	Differenza (+, -) al 31/12/2021 (euro)	Ente Gestore	Note
32260	TERRENI AGRICOLI	1.2.2.02.13.01.001	Indisponibile	34	84	3.410	PG	PIETRALUNGA		No	26/05/1980	TRASFERIMENTO A TITOLO GRATUITO	Valore catastale	1.001,00	0,00	AGENZIA FORESTALE REGIONALE	
32261	TERRENI AGRICOLI	1.2.2.02.13.01.001	Indisponibile	34	85	20.160	PG	PIETRALUNGA		No	26/05/1980	TRASFERIMENTO A TITOLO GRATUITO	Valore catastale	1.691,63	0,00	AGENZIA FORESTALE REGIONALE	
32262	TERRENI AGRICOLI	1.2.2.02.13.01.001	Indisponibile	34	86	1.900	PG	PIETRALUNGA		No	26/05/1980	TRASFERIMENTO A TITOLO GRATUITO	Valore catastale	456,63	0,00	AGENZIA FORESTALE REGIONALE	
32263	TERRENI AGRICOLI	1.2.2.02.13.01.001	Indisponibile	34	87	230	PG	PIETRALUNGA		No	26/05/1980	TRASFERIMENTO A TITOLO GRATUITO	Valore catastale	8,13	0,00	AGENZIA FORESTALE REGIONALE	
32264	TERRENI AGRICOLI	1.2.2.02.13.01.001	Indisponibile	34	88	14.860	PG	PIETRALUNGA		No	26/05/1980	TRASFERIMENTO A TITOLO GRATUITO	Valore catastale	1.888,25	0,00	AGENZIA FORESTALE REGIONALE	
32265	TERRENI AGRICOLI	1.2.2.02.13.01.001	Indisponibile	34	89	20.820	PG	PIETRALUNGA		No	26/05/1980	TRASFERIMENTO A TITOLO GRATUITO	Valore catastale	2.003,63	0,00	AGENZIA FORESTALE REGIONALE	
32266	TERRENI AGRICOLI	1.2.2.02.13.01.001	Indisponibile	34	90	2.790	PG	PIETRALUNGA		No	26/05/1980	TRASFERIMENTO A TITOLO GRATUITO	Valore catastale	234,00	0,00	AGENZIA FORESTALE REGIONALE	
32267	TERRENI AGRICOLI	1.2.2.02.13.01.001	Indisponibile	34	91	680	PG	PIETRALUNGA		No	26/05/1980	TRASFERIMENTO A TITOLO GRATUITO	Valore catastale	6,50	0,00	AGENZIA FORESTALE REGIONALE	
32268	TERRENI AGRICOLI	1.2.2.02.13.01.001	Indisponibile	34	92	1.760	PG	PIETRALUNGA		No	26/05/1980	TRASFERIMENTO A TITOLO GRATUITO	Valore catastale	133,25	0,00	AGENZIA FORESTALE REGIONALE	
32269	TERRENI AGRICOLI	1.2.2.02.13.01.001	Indisponibile	34	93	3.210	PG	PIETRALUNGA		No	10/07/1975	TRASFERIMENTO A TITOLO GRATUITO	Valore catastale	27,63	0,00	AGENZIA FORESTALE REGIONALE	
32270	TERRENI AGRICOLI	1.2.2.02.13.01.001	Indisponibile	34	94	900	PG	PIETRALUNGA		No	26/05/1980	TRASFERIMENTO A TITOLO GRATUITO	Valore catastale	91,00	0,00	AGENZIA FORESTALE REGIONALE	
32271	TERRENI AGRICOLI	1.2.2.02.13.01.001	Indisponibile	34	95	5.450	PG	PIETRALUNGA		No	26/05/1980	TRASFERIMENTO A TITOLO GRATUITO	Valore catastale	456,63	0,00	AGENZIA FORESTALE REGIONALE	
32272	TERRENI AGRICOLI	1.2.2.02.13.01.001	Indisponibile	34	96	960	PG	PIETRALUNGA		No	26/05/1980	TRASFERIMENTO A TITOLO GRATUITO	Valore catastale	112,13	0,00	AGENZIA FORESTALE REGIONALE	
32273	TERRENI AGRICOLI	1.2.2.02.13.01.001	Indisponibile	34	97	5.860	PG	PIETRALUNGA		No	26/05/1980	TRASFERIMENTO A TITOLO GRATUITO	Valore catastale	2.705,63	0,00	AGENZIA FORESTALE REGIONALE	
32274	TERRENI AGRICOLI	1.2.2.02.13.01.001	Indisponibile	34	99	1.350	PG	PIETRALUNGA		No	26/05/1980	TRASFERIMENTO A TITOLO GRATUITO	Valore catastale	102,38	0,00	AGENZIA FORESTALE REGIONALE	
32275	TERRENI AGRICOLI	1.2.2.02.13.01.001	Indisponibile	34	100	10.630	PG	PIETRALUNGA		No	26/05/1980	TRASFERIMENTO A TITOLO GRATUITO	Valore catastale	3.121,63	0,00	AGENZIA FORESTALE REGIONALE	
32276	TERRENI AGRICOLI	1.2.2.02.13.01.001	Indisponibile	34	101	1.140	PG	PIETRALUNGA		No	26/05/1980	TRASFERIMENTO A TITOLO GRATUITO	Valore catastale	95,86	0,00	AGENZIA FORESTALE REGIONALE	
32277	TERRENI AGRICOLI	1.2.2.02.13.01.001	Indisponibile	34	102	11.790	PG	PIETRALUNGA		No	26/05/1980	TRASFERIMENTO A TITOLO GRATUITO	Valore catastale	1.155,38	0,00	AGENZIA FORESTALE REGIONALE	
32278	TERRENI AGRICOLI	1.2.2.02.13.01.001	Indisponibile	35	22	2.550	PG	PIETRALUNGA		No	10/07/1975	TRASFERIMENTO A TITOLO GRATUITO	Valore catastale	21,13	0,00	AGENZIA FORESTALE REGIONALE	
32279	TERRENI AGRICOLI	1.2.2.02.13.01.001	Indisponibile	35	23	2.020	PG	PIETRALUNGA		No	10/07/1975	TRASFERIMENTO A TITOLO GRATUITO	Valore catastale	134,88	0,00	AGENZIA FORESTALE REGIONALE	
32280	TERRENI AGRICOLI	1.2.2.02.13.01.001	Indisponibile	35	25	17.140	PG	PIETRALUNGA		No	10/07/1975	TRASFERIMENTO A TITOLO GRATUITO	Valore catastale	1.438,13	0,00	AGENZIA FORESTALE REGIONALE	

Sviluppameta S.p.A.

PATRIMONIO IMMOBILIARE REGIONE UMBRIA
 Prospetto Terreni al 31/12/2021

Numero Id. (da sistema informativo)	Classificazione secondo il piano dei conti dello Stato Patrimoniale in base al D.lgs. 118/2011 (Descrizione)	Classificazione secondo il piano dei conti dello Stato Patrimoniale in base al D.lgs. 118/2011 (Codice)	Classificazione ai sensi del codice civile (demaniale/affidatario/alt., indisponibile)	Foglio	Particella	Superficie mq	Provincia	Comune	Località	Bene soggetto ad ammortamento	Data di acquisizione	Modalità di acquisizione	Criterio di valutazione secondo principi del D.lgs. 118/2011	Valore dell'immobile secondo D.lgs. 118/2021 al 31/12/2021 (euro)	Valore dell'immobile secondo D.lgs. 118/2011 al 31/12/2020 (euro)	Differenza (+, -) al 31/12/2021	Ente Gestore	Note
32281	TERRENI AGRICOLI	1.2.2.02.13.01.001	Indisponibile	35	26	2.330	PG	PIETRALUNGA		No	10/07/1975	TRASFERIMENTO A TITOLO GRATUITO	Valore catastale	195,00	195,00	0,00	AGENZIA FORESTALE REGIONALE	
32282	TERRENI AGRICOLI	1.2.2.02.13.01.001	Indisponibile	35	27	11.690	PG	PIETRALUNGA		No	10/07/1975	TRASFERIMENTO A TITOLO GRATUITO	Valore catastale	981,50	981,50	0,00	AGENZIA FORESTALE REGIONALE	
32283	TERRENI AGRICOLI	1.2.2.02.13.01.001	Indisponibile	35	28	4.880	PG	PIETRALUNGA		No	10/07/1975	TRASFERIMENTO A TITOLO GRATUITO	Valore catastale	409,50	409,50	0,00	AGENZIA FORESTALE REGIONALE	
32284	TERRENI AGRICOLI	1.2.2.02.13.01.001	Indisponibile	35	33	5.020	PG	PIETRALUNGA		No	10/07/1975	TRASFERIMENTO A TITOLO GRATUITO	Valore catastale	338,00	338,00	0,00	AGENZIA FORESTALE REGIONALE	
32285	TERRENI AGRICOLI	1.2.2.02.13.01.001	Indisponibile	35	34	6.100	PG	PIETRALUNGA		No	10/07/1975	TRASFERIMENTO A TITOLO GRATUITO	Valore catastale	461,50	461,50	0,00	AGENZIA FORESTALE REGIONALE	
32286	TERRENI AGRICOLI	1.2.2.02.13.01.001	Indisponibile	35	35	27.360	PG	PIETRALUNGA		No	10/07/1975	TRASFERIMENTO A TITOLO GRATUITO	Valore catastale	2.296,13	2.296,13	0,00	AGENZIA FORESTALE REGIONALE	
32287	TERRENI AGRICOLI	1.2.2.02.13.01.001	Indisponibile	35	38	51.870	PG	PIETRALUNGA		No	10/07/1975	TRASFERIMENTO A TITOLO GRATUITO	Valore catastale	4.353,38	4.353,38	0,00	AGENZIA FORESTALE REGIONALE	
32288	TERRENI AGRICOLI	1.2.2.02.13.01.001	Indisponibile	35	39	26.660	PG	PIETRALUNGA		No	10/07/1975	TRASFERIMENTO A TITOLO GRATUITO	Valore catastale	7.830,88	7.830,88	0,00	AGENZIA FORESTALE REGIONALE	
32289	TERRENI AGRICOLI	1.2.2.02.13.01.001	Indisponibile	35	40	2.860	PG	PIETRALUNGA		No	10/07/1975	TRASFERIMENTO A TITOLO GRATUITO	Valore catastale	677,63	677,63	0,00	AGENZIA FORESTALE REGIONALE	
32290	TERRENI AGRICOLI	1.2.2.02.13.01.001	Indisponibile	35	41	26.520	PG	PIETRALUNGA		No	10/07/1975	TRASFERIMENTO A TITOLO GRATUITO	Valore catastale	2.590,25	2.590,25	0,00	AGENZIA FORESTALE REGIONALE	
32291	TERRENI AGRICOLI	1.2.2.02.13.01.001	Indisponibile	35	42	2.070	PG	PIETRALUNGA		No	10/07/1975	TRASFERIMENTO A TITOLO GRATUITO	Valore catastale	208,00	208,00	0,00	AGENZIA FORESTALE REGIONALE	
32292	TERRENI AGRICOLI	1.2.2.02.13.01.001	Indisponibile	35	43	28.360	PG	PIETRALUNGA		No	10/07/1975	TRASFERIMENTO A TITOLO GRATUITO	Valore catastale	2.859,38	2.859,38	0,00	AGENZIA FORESTALE REGIONALE	
32293	TERRENI AGRICOLI	1.2.2.02.13.01.001	Indisponibile	35	44	6.950	PG	PIETRALUNGA		No	10/07/1975	TRASFERIMENTO A TITOLO GRATUITO	Valore catastale	2.036,13	2.036,13	0,00	AGENZIA FORESTALE REGIONALE	
32294	TERRENI AGRICOLI	1.2.2.02.13.01.001	Indisponibile	35	45	25.310	PG	PIETRALUNGA		No	10/07/1975	TRASFERIMENTO A TITOLO GRATUITO	Valore catastale	5.630,63	5.630,63	0,00	AGENZIA FORESTALE REGIONALE	
32295	TERRENI AGRICOLI	1.2.2.02.13.01.001	Indisponibile	35	46	3.100	PG	PIETRALUNGA		No	10/07/1975	TRASFERIMENTO A TITOLO GRATUITO	Valore catastale	208,00	208,00	0,00	AGENZIA FORESTALE REGIONALE	
32296	TERRENI AGRICOLI	1.2.2.02.13.01.001	Indisponibile	35	47	1.500	PG	PIETRALUNGA		No	28/05/1980	TRASFERIMENTO A TITOLO GRATUITO	Valore catastale	50,38	50,38	0,00	AGENZIA FORESTALE REGIONALE	
32297	TERRENI AGRICOLI	1.2.2.02.13.01.001	Indisponibile	35	48	6.070	PG	PIETRALUNGA		No	28/05/1980	TRASFERIMENTO A TITOLO GRATUITO	Valore catastale	1.782,63	1.782,63	0,00	AGENZIA FORESTALE REGIONALE	
32298	TERRENI AGRICOLI	1.2.2.02.13.01.001	Indisponibile	35	49	10.790	PG	PIETRALUNGA		No	28/05/1980	TRASFERIMENTO A TITOLO GRATUITO	Valore catastale	3.168,75	3.168,75	0,00	AGENZIA FORESTALE REGIONALE	
32299	TERRENI AGRICOLI	1.2.2.02.13.01.001	Indisponibile	35	50	21.980	PG	PIETRALUNGA		No	28/05/1980	TRASFERIMENTO A TITOLO GRATUITO	Valore catastale	4.333,88	4.333,88	0,00	AGENZIA FORESTALE REGIONALE	
32300	TERRENI AGRICOLI	1.2.2.02.13.01.001	Indisponibile	35	51	18.280	PG	PIETRALUNGA		No	10/07/1975	TRASFERIMENTO A TITOLO GRATUITO	Valore catastale	1.381,25	1.381,25	0,00	AGENZIA FORESTALE REGIONALE	
32301	TERRENI AGRICOLI	1.2.2.02.13.01.001	Indisponibile	35	52	2.460	PG	PIETRALUNGA		No	10/07/1975	TRASFERIMENTO A TITOLO GRATUITO	Valore catastale	21,13	21,13	0,00	AGENZIA FORESTALE REGIONALE	

Sviluppamare S.p.A.

PATRIMONIO IMMOBILIARE REGIONE UMBRIA
 Prospetto Terreni al 31/12/2021

Numero Matricola (da sistema informativo)	Classificazione secondo il piano dei conti dello Stato Patrimoniale in base al D.lgs. 118/2011 (Descrizione)	Classificazione secondo il piano dei conti dello Stato Patrimoniale in base al D.lgs. 118/2011 (Codice)	Classificazione ai sensi del codice civile (demaniale/affidato/fin., indisponibile)	Foglio	Particella	Superficie mq	Provincia	Comune	Località	Bene soggetto ad ammortamento	Data di acquisizione	Modalità di acquisizione	Criterio di valutazione secondo principi del D.lgs. 118/2011	Valore dell'immobile secondo D.lgs. 118/2011 al 31/12/2021 (euro)	Differenza (+, -) al 31/12/2021 (euro)	Ente Gestore	Note
32302	TERRENI AGRICOLI	1.2.2.02.13.01.001	Indisponibile	35	53	17.660	PG	PIETRALUNGA		No	10/07/1975	TRASFERIMENTO A TITOLO GRATUITO	Valore catastale	1.482,00	0,00	AGENZIA FORESTALE REGIONALE	
32303	TERRENI AGRICOLI	1.2.2.02.13.01.001	Indisponibile	35	54	30.370	PG	PIETRALUNGA		No	10/07/1975	TRASFERIMENTO A TITOLO GRATUITO	Valore catastale	2.284,50	0,00	AGENZIA FORESTALE REGIONALE	
32304	TERRENI AGRICOLI	1.2.2.02.13.01.001	Indisponibile	35	55	35.530	PG	PIETRALUNGA		No	10/07/1975	TRASFERIMENTO A TITOLO GRATUITO	Valore catastale	2.981,88	0,00	AGENZIA FORESTALE REGIONALE	
32305	TERRENI AGRICOLI	1.2.2.02.13.01.001	Indisponibile	35	56	1.220	PG	PIETRALUNGA		No	10/07/1975	TRASFERIMENTO A TITOLO GRATUITO	Valore catastale	102,38	0,00	AGENZIA FORESTALE REGIONALE	
32306	TERRENI AGRICOLI	1.2.2.02.13.01.001	Indisponibile	35	57	3.900	PG	PIETRALUNGA		No	26/05/1986	TRASFERIMENTO A TITOLO GRATUITO	Valore catastale	326,63	0,00	AGENZIA FORESTALE REGIONALE	
32307	TERRENI AGRICOLI	1.2.2.02.13.01.001	Indisponibile	35	58	4.310	PG	PIETRALUNGA		No	26/05/1986	TRASFERIMENTO A TITOLO GRATUITO	Valore catastale	325,00	0,00	AGENZIA FORESTALE REGIONALE	
32308	TERRENI AGRICOLI	1.2.2.02.13.01.001	Indisponibile	35	59	1.270	PG	PIETRALUNGA		No	10/07/1975	TRASFERIMENTO A TITOLO GRATUITO	Valore catastale	95,88	0,00	AGENZIA FORESTALE REGIONALE	
32309	TERRENI AGRICOLI	1.2.2.02.13.01.001	Indisponibile	35	61	9.720	PG	PIETRALUNGA		No	10/07/1975	TRASFERIMENTO A TITOLO GRATUITO	Valore catastale	815,75	0,00	AGENZIA FORESTALE REGIONALE	
32310	TERRENI AGRICOLI	1.2.2.02.13.01.001	Indisponibile	35	62	55.150	PG	PIETRALUNGA		No	10/07/1975	TRASFERIMENTO A TITOLO GRATUITO	Valore catastale	7.010,25	0,00	AGENZIA FORESTALE REGIONALE	
32311	TERRENI AGRICOLI	1.2.2.02.13.01.001	Indisponibile	35	63	4.700	PG	PIETRALUNGA		No	10/07/1975	TRASFERIMENTO A TITOLO GRATUITO	Valore catastale	1.381,25	0,00	AGENZIA FORESTALE REGIONALE	
32312	TERRENI AGRICOLI	1.2.2.02.13.01.001	Indisponibile	35	64	420	PG	PIETRALUNGA		No	10/07/1975	TRASFERIMENTO A TITOLO GRATUITO	Valore catastale	14,63	0,00	AGENZIA FORESTALE REGIONALE	
32313	TERRENI AGRICOLI	1.2.2.02.13.01.001	Indisponibile	35	66	5.050	PG	PIETRALUNGA		No	10/07/1975	TRASFERIMENTO A TITOLO GRATUITO	Valore catastale	1.270,75	0,00	AGENZIA FORESTALE REGIONALE	
32314	TERRENI AGRICOLI	1.2.2.02.13.01.001	Indisponibile	35	68	4.220	PG	PIETRALUNGA		No	10/07/1975	TRASFERIMENTO A TITOLO GRATUITO	Valore catastale	354,25	0,00	AGENZIA FORESTALE REGIONALE	
32315	TERRENI AGRICOLI	1.2.2.02.13.01.001	Indisponibile	35	69	13.250	PG	PIETRALUNGA		No	10/07/1975	TRASFERIMENTO A TITOLO GRATUITO	Valore catastale	1.111,50	0,00	AGENZIA FORESTALE REGIONALE	
32316	TERRENI AGRICOLI	1.2.2.02.13.01.001	Indisponibile	35	70	9.100	PG	PIETRALUNGA		No	10/07/1975	TRASFERIMENTO A TITOLO GRATUITO	Valore catastale	763,75	0,00	AGENZIA FORESTALE REGIONALE	
32317	TERRENI AGRICOLI	1.2.2.02.13.01.001	Indisponibile	35	71	420	PG	PIETRALUNGA		No	10/07/1975	TRASFERIMENTO A TITOLO GRATUITO	Valore catastale	0,00	0,00	AGENZIA FORESTALE REGIONALE	
32318	TERRENI AGRICOLI	1.2.2.02.13.01.001	Indisponibile	35	72	960	PG	PIETRALUNGA		No	10/07/1975	TRASFERIMENTO A TITOLO GRATUITO	Valore catastale	81,25	0,00	AGENZIA FORESTALE REGIONALE	
32319	TERRENI AGRICOLI	1.2.2.02.13.01.001	Indisponibile	35	73	2.160	PG	PIETRALUNGA		No	10/07/1975	TRASFERIMENTO A TITOLO GRATUITO	Valore catastale	217,75	0,00	AGENZIA FORESTALE REGIONALE	
32320	TERRENI AGRICOLI	1.2.2.02.13.01.001	Indisponibile	35	503	11.630	PG	PIETRALUNGA		No	10/07/1975	TRASFERIMENTO A TITOLO GRATUITO	Valore catastale	976,63	0,00	AGENZIA FORESTALE REGIONALE	
32321	TERRENI AGRICOLI	1.2.2.02.13.01.001	Indisponibile	35	119	8.440	PG	PIETRALUNGA		No	10/07/1975	TRASFERIMENTO A TITOLO GRATUITO	Valore catastale	637,00	0,00	AGENZIA FORESTALE REGIONALE	
32322	TERRENI AGRICOLI	1.2.2.02.13.01.001	Indisponibile	35	120	21.700	PG	PIETRALUNGA		No	10/07/1975	TRASFERIMENTO A TITOLO GRATUITO	Valore catastale	1.639,63	0,00	AGENZIA FORESTALE REGIONALE	

Sviluppamaria S.p.A.

PATRIMONIO IMMOBILIARE REGIONE UMBRIA
 Prospetto Terreni al 31/12/2021

Numero Matricola (da sistema informativo)	Classificazione secondo il piano dei conti dello Stato Patrimoniale in base al D.lgs. 118/2011 (Descrizione)	Classificazione secondo il piano dei conti dello Stato Patrimoniale in base al D.lgs. 118/2011 (Codice)	Classificazione ai sensi del codice civile (demaniale/affidatario/alt., indisponibile)	Foglio	Particella	Superficie mq	Provincia	Comune	Località	Bene soggetto ad ammortamento	Data di acquisizione	Modalità di acquisizione	Criterio di valutazione secondo principi del D.lgs. 118/2011	Valore dell'immobile secondo il D.lgs. 118/2011 al 31/12/2021 (euro)	Valore dell'immobile secondo il D.lgs. 118/2011 al 31/12/2020 (euro)	Ente Gestore	Note
32323	TERRENI AGRICOLI	1.2.2.02.13.01.001	Indisponibile	35	121	33.340	PG	PIETRALUNGA		No	10/07/1975	TRASFERIMENTO A TITOLO GRATUITO	Valore catastale	2.796,25	2.799,25	AGENZIA FORESTALE REGIONALE	
32324	TERRENI AGRICOLI	1.2.2.02.13.01.001	Indisponibile	35	122	4.010	PG	PIETRALUNGA		No	10/07/1975	TRASFERIMENTO A TITOLO GRATUITO	Valore catastale	34,13	34,13	AGENZIA FORESTALE REGIONALE	
32325	TERRENI AGRICOLI	1.2.2.02.13.01.001	Indisponibile	35	123	12.680	PG	PIETRALUNGA		No	10/07/1975	TRASFERIMENTO A TITOLO GRATUITO	Valore catastale	867,13	957,13	AGENZIA FORESTALE REGIONALE	
32326	TERRENI AGRICOLI	1.2.2.02.13.01.001	Indisponibile	35	124	37.320	PG	PIETRALUNGA		No	10/07/1975	TRASFERIMENTO A TITOLO GRATUITO	Valore catastale	3.131,38	3.131,38	AGENZIA FORESTALE REGIONALE	
32327	TERRENI AGRICOLI	1.2.2.02.13.01.001	Indisponibile	35	125	3.050	PG	PIETRALUNGA		No	10/07/1975	TRASFERIMENTO A TITOLO GRATUITO	Valore catastale	256,75	256,75	AGENZIA FORESTALE REGIONALE	
32328	TERRENI AGRICOLI	1.2.2.02.13.01.001	Indisponibile	35	126	5.280	PG	PIETRALUNGA		No	10/07/1975	TRASFERIMENTO A TITOLO GRATUITO	Valore catastale	1.329,25	1.329,25	AGENZIA FORESTALE REGIONALE	
32329	TERRENI AGRICOLI	1.2.2.02.13.01.001	Indisponibile	36	166	2.370	PG	PIETRALUNGA		No	10/07/1975	TRASFERIMENTO A TITOLO GRATUITO	Valore catastale	277,88	277,88	AGENZIA FORESTALE REGIONALE	
32330	TERRENI AGRICOLI	1.2.2.02.13.01.001	Indisponibile	36	167	9.497	PG	PIETRALUNGA		No	10/07/1975	TRASFERIMENTO A TITOLO GRATUITO	Valore catastale	2.790,13	2.790,13	AGENZIA FORESTALE REGIONALE	
32331	TERRENI AGRICOLI	1.2.2.02.13.01.001	Indisponibile	36	527	838	PG	PIETRALUNGA		No	10/07/1975	TRASFERIMENTO A TITOLO GRATUITO	Valore catastale	245,38	245,38	AGENZIA FORESTALE REGIONALE	Valore di cotazione anno 2017
32332	TERRENI AGRICOLI	1.2.2.02.13.01.001	Indisponibile	36	528	285	PG	PIETRALUNGA		No	10/07/1975	TRASFERIMENTO A TITOLO GRATUITO	Valore catastale	76,00	76,00	AGENZIA FORESTALE REGIONALE	Valore di cotazione anno 2017
32333	TERRENI AGRICOLI	1.2.2.02.13.01.001	Indisponibile	36	529	300	PG	PIETRALUNGA		No	10/07/1975	TRASFERIMENTO A TITOLO GRATUITO	Valore catastale	87,75	87,75	AGENZIA FORESTALE REGIONALE	Valore di cotazione anno 2017
32334	TERRENI AGRICOLI	1.2.2.02.13.01.001	Indisponibile	37	35	1.360	PG	PIETRALUNGA		No	10/07/1975	TRASFERIMENTO A TITOLO GRATUITO	Valore catastale	102,38	102,38	AGENZIA FORESTALE REGIONALE	
32335	TERRENI AGRICOLI	1.2.2.02.13.01.001	Indisponibile	37	36	220	PG	PIETRALUNGA		No	10/07/1975	TRASFERIMENTO A TITOLO GRATUITO	Valore catastale	22,75	22,75	AGENZIA FORESTALE REGIONALE	
32336	TERRENI AGRICOLI	1.2.2.02.13.01.001	Indisponibile	37	37	6.990	PG	PIETRALUNGA		No	10/07/1975	TRASFERIMENTO A TITOLO GRATUITO	Valore catastale	1.655,88	1.655,88	AGENZIA FORESTALE REGIONALE	
32337	TERRENI AGRICOLI	1.2.2.02.13.01.001	Indisponibile	37	38	15.340	PG	PIETRALUNGA		No	10/07/1975	TRASFERIMENTO A TITOLO GRATUITO	Valore catastale	1.802,13	1.802,13	AGENZIA FORESTALE REGIONALE	
32338	TERRENI AGRICOLI	1.2.2.02.13.01.001	Indisponibile	37	57	2.740	PG	PIETRALUNGA		No	10/07/1975	TRASFERIMENTO A TITOLO GRATUITO	Valore catastale	230,75	230,75	AGENZIA FORESTALE REGIONALE	
32339	TERRENI AGRICOLI	1.2.2.02.13.01.001	Indisponibile	37	58	15.610	PG	PIETRALUNGA		No	10/07/1975	TRASFERIMENTO A TITOLO GRATUITO	Valore catastale	1.834,63	1.834,63	AGENZIA FORESTALE REGIONALE	
32340	TERRENI AGRICOLI	1.2.2.02.13.01.001	Indisponibile	37	59	6.720	PG	PIETRALUNGA		No	10/07/1975	TRASFERIMENTO A TITOLO GRATUITO	Valore catastale	1.694,88	1.694,88	AGENZIA FORESTALE REGIONALE	
32341	TERRENI AGRICOLI	1.2.2.02.13.01.001	Indisponibile	37	60	2.620	PG	PIETRALUNGA		No	10/07/1975	TRASFERIMENTO A TITOLO GRATUITO	Valore catastale	297,38	297,38	AGENZIA FORESTALE REGIONALE	
32342	TERRENI AGRICOLI	1.2.2.02.13.01.001	Indisponibile	37	61	17.700	PG	PIETRALUNGA		No	10/07/1975	TRASFERIMENTO A TITOLO GRATUITO	Valore catastale	3.193,13	3.193,13	AGENZIA FORESTALE REGIONALE	
32343	TERRENI AGRICOLI	1.2.2.02.13.01.001	Indisponibile	37	62	6.040	PG	PIETRALUNGA		No	10/07/1975	TRASFERIMENTO A TITOLO GRATUITO	Valore catastale	710,13	710,13	AGENZIA FORESTALE REGIONALE	

Sviluppamaria S.p.A.

PATRIMONIO IMMOBILIARE REGIONE UMBRIA
 Prospetto Terreni al 31/12/2021

Numero Matricola (da sistema informativo)	Classificazione secondo il piano dei conti dello Stato Patrimoniale in base al D.lgs. 118/2011 (Descrizione)	Classificazione secondo il piano dei conti dello Stato Patrimoniale in base al D.lgs. 118/2011 (Codice)	Classificazione ai sensi del codice civile (demaniale/affidato/fin., indisponibile)	Foglio	Particella	Superficie mq	Provincia	Comune	Località	Bene soggetto ad ammortamento	Data di acquisizione	Modalità di acquisizione	Criterio di valutazione secondo principi del D.lgs. 118/2011	Valore dell'immobile secondo il D.lgs. 118/2011 al 31/12/2021 (euro)	Valore dell'immobile secondo il D.lgs. 118/2011 al 31/12/2020 (euro)	Differenza (+, -) al 31/12/2021	Ente Gestore	Note
32344	TERRENI AGRICOLI	1.2.2.02.13.01.001	Indisponibile	37	63	11.180	PG	PIETRALUNGA		No	10/07/1975	TRASFERIMENTO A TITOLO GRATUITO	Valore catastale	1.319,00	1.313,00	0,00	AGENZIA FORESTALE REGIONALE	
32345	TERRENI AGRICOLI	1.2.2.02.13.01.001	Indisponibile	37	64	1.310	PG	PIETRALUNGA		No	10/07/1975	TRASFERIMENTO A TITOLO GRATUITO	Valore catastale	154,38	154,38	0,00	AGENZIA FORESTALE REGIONALE	
32346	TERRENI AGRICOLI	1.2.2.02.13.01.001	Indisponibile	37	65	6.590	PG	PIETRALUNGA		No	10/07/1975	TRASFERIMENTO A TITOLO GRATUITO	Valore catastale	442,00	442,00	0,00	AGENZIA FORESTALE REGIONALE	Valutazione di coltura anno 2018
32347	TERRENI AGRICOLI	1.2.2.02.13.01.001	Indisponibile	37	66	8.310	PG	PIETRALUNGA		No	10/07/1975	TRASFERIMENTO A TITOLO GRATUITO	Valore catastale	2.093,00	2.093,00	0,00	AGENZIA FORESTALE REGIONALE	
32348	TERRENI AGRICOLI	1.2.2.02.13.01.001	Indisponibile	37	67	3.790	PG	PIETRALUNGA		No	10/07/1975	TRASFERIMENTO A TITOLO GRATUITO	Valore catastale	445,25	445,25	0,00	AGENZIA FORESTALE REGIONALE	
32349	TERRENI AGRICOLI	1.2.2.02.13.01.001	Indisponibile	37	68	20	PG	PIETRALUNGA		No	10/07/1975	TRASFERIMENTO A TITOLO GRATUITO	Valore catastale	1,63	1,63	0,00	AGENZIA FORESTALE REGIONALE	
32350	TERRENI AGRICOLI	1.2.2.02.13.01.001	Indisponibile	37	69	28.140	PG	PIETRALUNGA		No	10/07/1975	TRASFERIMENTO A TITOLO GRATUITO	Valore catastale	3.306,88	3.306,88	0,00	AGENZIA FORESTALE REGIONALE	
32351	TERRENI AGRICOLI	1.2.2.02.13.01.001	Indisponibile	37	70	5.870	PG	PIETRALUNGA		No	10/07/1975	TRASFERIMENTO A TITOLO GRATUITO	Valore catastale	1.724,13	1.724,13	0,00	AGENZIA FORESTALE REGIONALE	
32352	TERRENI AGRICOLI	1.2.2.02.13.01.001	Indisponibile	37	82	3.760	PG	PIETRALUNGA		No	10/07/1975	TRASFERIMENTO A TITOLO GRATUITO	Valore catastale	376,63	376,63	0,00	AGENZIA FORESTALE REGIONALE	
32353	TERRENI AGRICOLI	1.2.2.02.13.01.001	Indisponibile	37	83	7.450	PG	PIETRALUNGA		No	10/07/1975	TRASFERIMENTO A TITOLO GRATUITO	Valore catastale	2.188,88	2.188,88	0,00	AGENZIA FORESTALE REGIONALE	
32354	TERRENI AGRICOLI	1.2.2.02.13.01.001	Indisponibile	37	85	400	PG	PIETRALUNGA		No	10/07/1975	TRASFERIMENTO A TITOLO GRATUITO	Valore catastale	34,13	34,13	0,00	AGENZIA FORESTALE REGIONALE	
32355	TERRENI AGRICOLI	1.2.2.02.13.01.001	Indisponibile	37	86	1.360	PG	PIETRALUNGA		No	10/07/1975	TRASFERIMENTO A TITOLO GRATUITO	Valore catastale	169,25	169,25	0,00	AGENZIA FORESTALE REGIONALE	
32356	TERRENI AGRICOLI	1.2.2.02.13.01.001	Indisponibile	37	87	37.070	PG	PIETRALUNGA		No	10/07/1975	TRASFERIMENTO A TITOLO GRATUITO	Valore catastale	10.889,13	10.889,13	0,00	AGENZIA FORESTALE REGIONALE	
32357	TERRENI AGRICOLI	1.2.2.02.13.01.001	Indisponibile	37	88	7.720	PG	PIETRALUNGA		No	10/07/1975	TRASFERIMENTO A TITOLO GRATUITO	Valore catastale	776,75	776,75	0,00	AGENZIA FORESTALE REGIONALE	
32358	TERRENI AGRICOLI	1.2.2.02.13.01.001	Indisponibile	37	93	2.650	PG	PIETRALUNGA		No	10/07/1975	TRASFERIMENTO A TITOLO GRATUITO	Valore catastale	312,00	312,00	0,00	AGENZIA FORESTALE REGIONALE	
32359	TERRENI AGRICOLI	1.2.2.02.13.01.001	Indisponibile	37	95	3.640	PG	PIETRALUNGA		No	10/07/1975	TRASFERIMENTO A TITOLO GRATUITO	Valore catastale	395,50	395,50	0,00	AGENZIA FORESTALE REGIONALE	
32360	TERRENI AGRICOLI	1.2.2.02.13.01.001	Indisponibile	37	96	3.610	PG	PIETRALUNGA		No	10/07/1975	TRASFERIMENTO A TITOLO GRATUITO	Valore catastale	367,25	367,25	0,00	AGENZIA FORESTALE REGIONALE	
32361	TERRENI AGRICOLI	1.2.2.02.13.01.001	Indisponibile	37	97	4.090	PG	PIETRALUNGA		No	10/07/1975	TRASFERIMENTO A TITOLO GRATUITO	Valore catastale	481,00	481,00	0,00	AGENZIA FORESTALE REGIONALE	
32362	TERRENI AGRICOLI	1.2.2.02.13.01.001	Indisponibile	37	98	1.110	PG	PIETRALUNGA		No	10/07/1975	TRASFERIMENTO A TITOLO GRATUITO	Valore catastale	130,00	130,00	0,00	AGENZIA FORESTALE REGIONALE	
32363	TERRENI AGRICOLI	1.2.2.02.13.01.001	Indisponibile	37	102	21.830	PG	PIETRALUNGA		No	10/07/1975	TRASFERIMENTO A TITOLO GRATUITO	Valore catastale	732,88	732,88	0,00	AGENZIA FORESTALE REGIONALE	
32364	TERRENI AGRICOLI	1.2.2.02.13.01.001	Indisponibile	37	103	25.190	PG	PIETRALUNGA		No	10/07/1975	TRASFERIMENTO A TITOLO GRATUITO	Valore catastale	8.573,50	8.573,50	0,00	AGENZIA FORESTALE REGIONALE	

Sviluppameta S.p.A.

PATRIMONIO IMMOBILIARE REGIONE UMBRIA
 Prospetto Terreni al 31/12/2021

Numero catastale (da sistema informativo)	Classificazione secondo il piano dei conti dello Stato Patrimoniale in base al D.lgs. 118/2011 (Descrizione)	Classificazione secondo il piano dei conti dello Stato Patrimoniale in base al D.lgs. 118/2011 (Codice)	Classificazione ai sensi del codice civile (demaniale/affidatario/alt., indisponibile)	Foglio	Particella	Superficie mq	Provincia	Comune	Località	Bene soggetto ad ammortamento	Data di acquisizione	Modalità di acquisizione	Criterio di valutazione secondo principi del D.lgs. 118/2011	Valore dell'immobile secondo D.lgs. 118/2021 al 31/12/2021 (euro)	Valore dell'immobile secondo D.lgs. 118/2011 al 31/12/2020 (euro)	Differenziale al 31/12/2021 al 31/12/2020 (euro)	Ente Gestore	Note
32365	TERRENI AGRICOLI	1.2.2.02.13.01.001	Indisponibile	37	104	8.210	PG	PIETRALUNGA		No	10/07/1975	TRASFERIMENTO A TITOLO GRATUITO	Valore catastale	2.411,50	2.411,50	0,00	AGENZIA FORESTALE REGIONALE	
32366	TERRENI AGRICOLI	1.2.2.02.13.01.001	Indisponibile	37	105	2.040	PG	PIETRALUNGA		No	10/07/1975	TRASFERIMENTO A TITOLO GRATUITO	Valore catastale	599,63	599,63	0,00	AGENZIA FORESTALE REGIONALE	
32367	TERRENI AGRICOLI	1.2.2.02.13.01.001	Indisponibile	37	502	15.830	PG	PIETRALUNGA		No	10/07/1975	TRASFERIMENTO A TITOLO GRATUITO	Valore catastale	3.986,13	3.986,13	0,00	AGENZIA FORESTALE REGIONALE	
32368	TERRENI AGRICOLI	1.2.2.02.13.01.001	Indisponibile	37	108	830	PG	PIETRALUNGA		No	10/07/1975	TRASFERIMENTO A TITOLO GRATUITO	Valore catastale	27,63	27,63	0,00	AGENZIA FORESTALE REGIONALE	
32369	TERRENI AGRICOLI	1.2.2.02.13.01.001	Indisponibile	37	109	1.970	PG	PIETRALUNGA		No	10/07/1975	TRASFERIMENTO A TITOLO GRATUITO	Valore catastale	230,75	230,75	0,00	AGENZIA FORESTALE REGIONALE	
32370	TERRENI AGRICOLI	1.2.2.02.13.01.001	Indisponibile	37	110	1.270	PG	PIETRALUNGA		No	10/07/1975	TRASFERIMENTO A TITOLO GRATUITO	Valore catastale	159,25	159,25	0,00	AGENZIA FORESTALE REGIONALE	
32371	TERRENI AGRICOLI	1.2.2.02.13.01.001	Indisponibile	37	111	10.030	PG	PIETRALUNGA		No	10/07/1975	TRASFERIMENTO A TITOLO GRATUITO	Valore catastale	724,75	724,75	0,00	AGENZIA FORESTALE REGIONALE	
32372	TERRENI AGRICOLI	1.2.2.02.13.01.001	Indisponibile	37	112	3.830	PG	PIETRALUNGA		No	10/07/1975	TRASFERIMENTO A TITOLO GRATUITO	Valore catastale	450,13	450,13	0,00	AGENZIA FORESTALE REGIONALE	
32373	TERRENI AGRICOLI	1.2.2.02.13.01.001	Indisponibile	37	113	7.260	PG	PIETRALUNGA		No	10/07/1975	TRASFERIMENTO A TITOLO GRATUITO	Valore catastale	856,38	856,38	0,00	AGENZIA FORESTALE REGIONALE	
32374	TERRENI AGRICOLI	1.2.2.02.13.01.001	Indisponibile	37	114	970	PG	PIETRALUNGA		No	10/07/1975	TRASFERIMENTO A TITOLO GRATUITO	Valore catastale	43,88	43,88	0,00	AGENZIA FORESTALE REGIONALE	
32375	TERRENI AGRICOLI	1.2.2.02.13.01.001	Indisponibile	37	115	3.140	PG	PIETRALUNGA		No	10/07/1975	TRASFERIMENTO A TITOLO GRATUITO	Valore catastale	263,25	263,25	0,00	AGENZIA FORESTALE REGIONALE	
32376	TERRENI AGRICOLI	1.2.2.02.13.01.001	Indisponibile	37	116	13.560	PG	PIETRALUNGA		No	10/07/1975	TRASFERIMENTO A TITOLO GRATUITO	Valore catastale	1.137,50	1.137,50	0,00	AGENZIA FORESTALE REGIONALE	
32377	TERRENI AGRICOLI	1.2.2.02.13.01.001	Indisponibile	37	117	310	PG	PIETRALUNGA		No	10/07/1975	TRASFERIMENTO A TITOLO GRATUITO	Valore catastale	26,00	26,00	0,00	AGENZIA FORESTALE REGIONALE	
32378	TERRENI AGRICOLI	1.2.2.02.13.01.001	Indisponibile	37	118	4.070	PG	PIETRALUNGA		No	10/07/1975	TRASFERIMENTO A TITOLO GRATUITO	Valore catastale	341,25	341,25	0,00	AGENZIA FORESTALE REGIONALE	
32379	TERRENI AGRICOLI	1.2.2.02.13.01.001	Indisponibile	37	119	43.590	PG	PIETRALUNGA		No	10/07/1975	TRASFERIMENTO A TITOLO GRATUITO	Valore catastale	3.675,75	3.675,75	0,00	AGENZIA FORESTALE REGIONALE	
32380	TERRENI AGRICOLI	1.2.2.02.13.01.001	Indisponibile	37	125	21.500	PG	PIETRALUNGA		No	10/07/1975	TRASFERIMENTO A TITOLO GRATUITO	Valore catastale	1.824,88	1.824,88	0,00	AGENZIA FORESTALE REGIONALE	
32381	TERRENI AGRICOLI	1.2.2.02.13.01.001	Indisponibile	37	139	30.220	PG	PIETRALUNGA		No	10/07/1975	TRASFERIMENTO A TITOLO GRATUITO	Valore catastale	2.543,13	2.543,13	0,00	AGENZIA FORESTALE REGIONALE	
32382	TERRENI AGRICOLI	1.2.2.02.13.01.001	Indisponibile	42	24	1.240	PG	PIETRALUNGA		No	28/05/1980	TRASFERIMENTO A TITOLO GRATUITO	Valore catastale	42,25	42,25	0,00	AGENZIA FORESTALE REGIONALE	
32383	TERRENI AGRICOLI	1.2.2.02.13.01.001	Indisponibile	42	25	6.240	PG	PIETRALUNGA		No	28/05/1980	TRASFERIMENTO A TITOLO GRATUITO	Valore catastale	1.571,38	1.571,38	0,00	AGENZIA FORESTALE REGIONALE	
32384	TERRENI AGRICOLI	1.2.2.02.13.01.001	Indisponibile	42	26	110	PG	PIETRALUNGA		No	28/05/1980	TRASFERIMENTO A TITOLO GRATUITO	Valore catastale	3,25	3,25	0,00	AGENZIA FORESTALE REGIONALE	
32385	TERRENI AGRICOLI	1.2.2.02.13.01.001	Indisponibile	42	27	1.190	PG	PIETRALUNGA		No	28/05/1980	TRASFERIMENTO A TITOLO GRATUITO	Valore catastale	299,00	299,00	0,00	AGENZIA FORESTALE REGIONALE	

Sviluppamaria S.p.A.

PATRIMONIO IMMOBILIARE REGIONE UMBRIA
 Prospetto Terreni al 31/12/2021

Numero Matricola (da sistema informativo)	Classificazione secondo il piano dei conti dello Stato Patrimoniale in base al D.lgs. 118/2011 (Descrizione)	Classificazione secondo il piano dei conti dello Stato Patrimoniale in base al D.lgs. 118/2011 (Codice)	Classificazione ai sensi del codice civile (demaniale/affidato/loc., indisponibile)	Foglio	Particella	Superficie mq	Provincia	Comune	Località	Bene soggetto ad ammortamento	Data di acquisizione	Modalità di acquisizione	Criterio di valutazione secondo principi del D.lgs. 118/2011	Valore dell'immobile secondo D.lgs. 118/2011 al 31/12/2021 (euro)	Valore dell'immobile secondo D.lgs. 118/2011 al 31/12/2020 (euro)	Differenza (+, -) al 31/12/2021 al 31/12/2020 (euro)	Ente Gestore	Note
32386	TERRENI AGRICOLI	1.2.2.02.13.01.001	Indisponibile	42	48	520	PG	PIETRALUNGA		No	26/05/1980	TRASFERIMENTO A TITOLO GRATUITO	Valore catastale	17,88	17,88	0,00	AGENZIA FORESTALE REGIONALE	
32387	TERRENI AGRICOLI	1.2.2.02.13.01.001	Indisponibile	42	51	6.080	PG	PIETRALUNGA		No	26/05/1980	TRASFERIMENTO A TITOLO GRATUITO	Valore catastale	849,88	849,88	0,00	AGENZIA FORESTALE REGIONALE	Valore di cotazione anno 2017
32388	TERRENI AGRICOLI	1.2.2.02.13.01.001	Indisponibile	42	52	630	PG	PIETRALUNGA		No	26/05/1980	TRASFERIMENTO A TITOLO GRATUITO	Valore catastale	21,13	21,13	0,00	AGENZIA FORESTALE REGIONALE	
32389	TERRENI AGRICOLI	1.2.2.02.13.01.001	Indisponibile	42	53	5.620	PG	PIETRALUNGA		No	26/05/1980	TRASFERIMENTO A TITOLO GRATUITO	Valore catastale	471,25	471,25	0,00	AGENZIA FORESTALE REGIONALE	
32390	TERRENI AGRICOLI	1.2.2.02.13.01.001	Indisponibile	42	54	24.950	PG	PIETRALUNGA		No	26/05/1980	TRASFERIMENTO A TITOLO GRATUITO	Valore catastale	6.126,25	6.126,25	0,00	AGENZIA FORESTALE REGIONALE	
32391	TERRENI AGRICOLI	1.2.2.02.13.01.001	Indisponibile	42	55	1.540	PG	PIETRALUNGA		No	26/05/1980	TRASFERIMENTO A TITOLO GRATUITO	Valore catastale	130,00	130,00	0,00	AGENZIA FORESTALE REGIONALE	
32392	TERRENI AGRICOLI	1.2.2.02.13.01.001	Indisponibile	42	57	1.240	PG	PIETRALUNGA		No	26/05/1980	TRASFERIMENTO A TITOLO GRATUITO	Valore catastale	780,00	780,00	0,00	AGENZIA FORESTALE REGIONALE	
32393	TERRENI AGRICOLI	1.2.2.02.13.01.001	Indisponibile	42	72	1.560	PG	PIETRALUNGA		No	26/05/1980	TRASFERIMENTO A TITOLO GRATUITO	Valore catastale	167,63	167,63	0,00	AGENZIA FORESTALE REGIONALE	
32394	TERRENI AGRICOLI	1.2.2.02.13.01.001	Indisponibile	42	73	27.280	PG	PIETRALUNGA		No	26/05/1980	TRASFERIMENTO A TITOLO GRATUITO	Valore catastale	2.286,63	2.289,63	0,00	AGENZIA FORESTALE REGIONALE	Valore di cotazione anno 2016
32395	TERRENI AGRICOLI	1.2.2.02.13.01.001	Indisponibile	42	74	370	PG	PIETRALUNGA		No	26/05/1980	TRASFERIMENTO A TITOLO GRATUITO	Valore catastale	32,50	32,50	0,00	AGENZIA FORESTALE REGIONALE	
32396	TERRENI AGRICOLI	1.2.2.02.13.01.001	Indisponibile	42	75	420	PG	PIETRALUNGA		No	26/05/1980	TRASFERIMENTO A TITOLO GRATUITO	Valore catastale	32,50	32,50	0,00	AGENZIA FORESTALE REGIONALE	
32397	TERRENI AGRICOLI	1.2.2.02.13.01.001	Indisponibile	42	76	310	PG	PIETRALUNGA		No	26/05/1980	TRASFERIMENTO A TITOLO GRATUITO	Valore catastale	3,25	3,25	0,00	AGENZIA FORESTALE REGIONALE	
32398	TERRENI AGRICOLI	1.2.2.02.13.01.001	Indisponibile	42	77	9.210	PG	PIETRALUNGA		No	26/05/1980	TRASFERIMENTO A TITOLO GRATUITO	Valore catastale	2.513,88	2.513,88	0,00	AGENZIA FORESTALE REGIONALE	Valore di cotazione anno 2016
32399	TERRENI AGRICOLI	1.2.2.02.13.01.001	Indisponibile	42	78	20.120	PG	PIETRALUNGA		No	26/05/1980	TRASFERIMENTO A TITOLO GRATUITO	Valore catastale	1.688,38	1.689,38	0,00	AGENZIA FORESTALE REGIONALE	Valore di cotazione anno 2016
32400	TERRENI AGRICOLI	1.2.2.02.13.01.001	Indisponibile	42	79	380	PG	PIETRALUNGA		No	26/05/1980	TRASFERIMENTO A TITOLO GRATUITO	Valore catastale	27,63	27,63	0,00	AGENZIA FORESTALE REGIONALE	
32401	TERRENI AGRICOLI	1.2.2.02.13.01.001	Indisponibile	42	84	600	PG	PIETRALUNGA		No	26/05/1980	TRASFERIMENTO A TITOLO GRATUITO	Valore catastale	19,50	19,50	0,00	AGENZIA FORESTALE REGIONALE	
32402	TERRENI AGRICOLI	1.2.2.02.13.01.001	Indisponibile	42	90	31.290	PG	PIETRALUNGA		No	26/05/1980	TRASFERIMENTO A TITOLO GRATUITO	Valore catastale	2.362,75	2.362,75	0,00	AGENZIA FORESTALE REGIONALE	
32403	TERRENI AGRICOLI	1.2.2.02.13.01.001	Indisponibile	42	91	1.100	PG	PIETRALUNGA		No	26/05/1980	TRASFERIMENTO A TITOLO GRATUITO	Valore catastale	9,75	9,75	0,00	AGENZIA FORESTALE REGIONALE	
32404	TERRENI AGRICOLI	1.2.2.02.13.01.001	Indisponibile	42	92	3.400	PG	PIETRALUNGA		No	26/05/1980	TRASFERIMENTO A TITOLO GRATUITO	Valore catastale	29,25	29,25	0,00	AGENZIA FORESTALE REGIONALE	
32405	TERRENI AGRICOLI	1.2.2.02.13.01.001	Indisponibile	42	93	3.530	PG	PIETRALUNGA		No	26/05/1980	TRASFERIMENTO A TITOLO GRATUITO	Valore catastale	888,88	888,88	0,00	AGENZIA FORESTALE REGIONALE	
32406	TERRENI AGRICOLI	1.2.2.02.13.01.001	Indisponibile	42	94	1.850	PG	PIETRALUNGA		No	26/05/1980	TRASFERIMENTO A TITOLO GRATUITO	Valore catastale	61,75	61,75	0,00	AGENZIA FORESTALE REGIONALE	

Sviluppamaria S.p.A.

PATRIMONIO IMMOBILIARE REGIONE UMBRIA
 Prospetto Terreni al 31/12/2021

Numero Matricola (da sistema informativo)	Classificazione secondo il piano dei conti dello Stato Patrimoniale in base al D.lgs. 118/2011 (Descrizione)	Classificazione secondo il piano dei conti dello Stato Patrimoniale in base al D.lgs. 118/2011 (Codice)	Classificazione ai sensi del codice civile (demaniale/affondata/iva, indisponibile)	Foglio	Particella	Superficie mq	Provincia	Comune	Località	Bene soggetto ad ammortamento	Data di acquisizione	Modalità di acquisizione	Criterio di valutazione secondo principi del D.lgs. 118/2011	Valore dell'immobile secondo D.lgs. 118/2011 al 31/12/2021 (euro)	Valore dell'immobile secondo D.lgs. 118/2011 al 31/12/2020 (euro)	Differenza (+, -) al 31/12/2021 (euro)	Ente Gestore	Note
32407	TERRENI AGRICOLI	1.2.2.02.13.01.001	Indisponibile	42	95	4.350	PG	PIETRALUNGA		No	26/05/1980	TRASFERIMENTO A TITOLO GRATUITO	Valore catastale	35,75	35,75	0,00	AGENZIA FORESTALE REGIONALE	
32408	TERRENI AGRICOLI	1.2.2.02.13.01.001	Indisponibile	42	96	1.280	PG	PIETRALUNGA		No	26/05/1980	TRASFERIMENTO A TITOLO GRATUITO	Valore catastale	378,63	378,63	0,00	AGENZIA FORESTALE REGIONALE	
32409	TERRENI AGRICOLI	1.2.2.02.13.01.001	Indisponibile	42	97	1.280	PG	PIETRALUNGA		No	26/05/1980	TRASFERIMENTO A TITOLO GRATUITO	Valore catastale	11,38	11,38	0,00	AGENZIA FORESTALE REGIONALE	
32410	TERRENI AGRICOLI	1.2.2.02.13.01.001	Indisponibile	42	98	6.480	PG	PIETRALUNGA		No	26/05/1980	TRASFERIMENTO A TITOLO GRATUITO	Valore catastale	53,63	53,63	0,00	AGENZIA FORESTALE REGIONALE	
32411	TERRENI AGRICOLI	1.2.2.02.13.01.001	Indisponibile	42	103	8.650	PG	PIETRALUNGA		No	26/05/1980	TRASFERIMENTO A TITOLO GRATUITO	Valore catastale	651,63	651,63	0,00	AGENZIA FORESTALE REGIONALE	
32412	TERRENI AGRICOLI	1.2.2.02.13.01.001	Indisponibile	42	104	2.440	PG	PIETRALUNGA		No	26/05/1980	TRASFERIMENTO A TITOLO GRATUITO	Valore catastale	204,75	204,75	0,00	AGENZIA FORESTALE REGIONALE	
32413	TERRENI AGRICOLI	1.2.2.02.13.01.001	Indisponibile	42	105	79.080	PG	PIETRALUNGA		No	26/05/1980	TRASFERIMENTO A TITOLO GRATUITO	Valore catastale	15.637,38	15.637,38	0,00	AGENZIA FORESTALE REGIONALE	
32414	TERRENI AGRICOLI	1.2.2.02.13.01.001	Indisponibile	42	106	9.120	PG	PIETRALUNGA		No	26/05/1980	TRASFERIMENTO A TITOLO GRATUITO	Valore catastale	2.596,75	2.596,75	0,00	AGENZIA FORESTALE REGIONALE	
32415	TERRENI AGRICOLI	1.2.2.02.13.01.001	Indisponibile	42	107	1.950	PG	PIETRALUNGA		No	26/05/1980	TRASFERIMENTO A TITOLO GRATUITO	Valore catastale	164,13	164,13	0,00	AGENZIA FORESTALE REGIONALE	
32416	TERRENI AGRICOLI	1.2.2.02.13.01.001	Indisponibile	42	109	2.000	PG	PIETRALUNGA		No	26/05/1980	TRASFERIMENTO A TITOLO GRATUITO	Valore catastale	0,00	0,00	0,00	AGENZIA FORESTALE REGIONALE	
32417	TERRENI AGRICOLI	1.2.2.02.13.01.001	Indisponibile	42	111	93.460	PG	PIETRALUNGA		No	26/05/1980	TRASFERIMENTO A TITOLO GRATUITO	Valore catastale	7.059,00	7.059,00	0,00	AGENZIA FORESTALE REGIONALE	
32418	TERRENI AGRICOLI	1.2.2.02.13.01.001	Indisponibile	42	112	7.480	PG	PIETRALUNGA		No	26/05/1980	TRASFERIMENTO A TITOLO GRATUITO	Valore catastale	63,38	63,38	0,00	AGENZIA FORESTALE REGIONALE	
32419	TERRENI AGRICOLI	1.2.2.02.13.01.001	Indisponibile	42	116	720	PG	PIETRALUNGA		No	26/05/1980	TRASFERIMENTO A TITOLO GRATUITO	Valore catastale	76,38	76,38	0,00	AGENZIA FORESTALE REGIONALE	
32420	TERRENI AGRICOLI	1.2.2.02.13.01.001	Indisponibile	42	118	37.790	PG	PIETRALUNGA		No	26/05/1980	TRASFERIMENTO A TITOLO GRATUITO	Valore catastale	9.452,63	9.452,63	0,00	AGENZIA FORESTALE REGIONALE	
32421	TERRENI AGRICOLI	1.2.2.02.13.01.001	Indisponibile	42	119	24.640	PG	PIETRALUNGA		No	26/05/1980	TRASFERIMENTO A TITOLO GRATUITO	Valore catastale	1.880,63	1.880,63	0,00	AGENZIA FORESTALE REGIONALE	
32422	TERRENI AGRICOLI	1.2.2.02.13.01.001	Indisponibile	42	120	5.010	PG	PIETRALUNGA		No	26/05/1980	TRASFERIMENTO A TITOLO GRATUITO	Valore catastale	167,38	167,38	0,00	AGENZIA FORESTALE REGIONALE	
32423	TERRENI AGRICOLI	1.2.2.02.13.01.001	Indisponibile	42	121	4.880	PG	PIETRALUNGA		No	26/05/1980	TRASFERIMENTO A TITOLO GRATUITO	Valore catastale	40,63	40,63	0,00	AGENZIA FORESTALE REGIONALE	
32424	TERRENI AGRICOLI	1.2.2.02.13.01.001	Indisponibile	42	122	1.240	PG	PIETRALUNGA		No	26/05/1980	TRASFERIMENTO A TITOLO GRATUITO	Valore catastale	82,88	82,88	0,00	AGENZIA FORESTALE REGIONALE	
32425	TERRENI AGRICOLI	1.2.2.02.13.01.001	Indisponibile	42	123	280	PG	PIETRALUNGA		No	26/05/1980	TRASFERIMENTO A TITOLO GRATUITO	Valore catastale	1,63	1,63	0,00	AGENZIA FORESTALE REGIONALE	
32426	TERRENI AGRICOLI	1.2.2.02.13.01.001	Indisponibile	42	124	3.320	PG	PIETRALUNGA		No	26/05/1980	TRASFERIMENTO A TITOLO GRATUITO	Valore catastale	835,25	835,25	0,00	AGENZIA FORESTALE REGIONALE	
32427	TERRENI AGRICOLI	1.2.2.02.13.01.001	Indisponibile	42	125	41.150	PG	PIETRALUNGA		No	26/05/1980	TRASFERIMENTO A TITOLO GRATUITO	Valore catastale	4.143,75	4.143,75	0,00	AGENZIA FORESTALE REGIONALE	

Sviluppamare S.p.A.

PATRIMONIO IMMOBILIARE REGIONE UMBRIA
 Prospetto Terreni al 31/12/2021

Numero catastale (da sistema informativo)	Classificazione secondo il piano dei conti dello Stato Patrimoniale in base al D.lgs. 118/2011 (Descrizione)	Classificazione secondo il piano dei conti dello Stato Patrimoniale in base al D.lgs. 118/2011 (Codice)	Classificazione ai sensi del codice civile (demaniale/affidato/alt., indisponibile)	Foglio	Particella	Superficie mq	Provincia	Comune	Località	Bene soggetto ad ammortamento	Data di acquisizione	Modalità di acquisizione	Criterio di valutazione secondo principi del D.lgs. 118/2011	Valore dell'immobile secondo D.lgs. 118/2011 al 31/12/2021 (euro)	Differenza (+, -) al 31/12/2021 (euro)	Ente Gestore	Note
32428	TERRENI AGRICOLI	1.2.2.02.13.01.001	Indisponibile	43	1	62.920	PG	PIETRALUNGA		No	10/07/1975	TRASFERIMENTO A TITOLO GRATUITO	Valore catastale	7.920,25	0,00	AGENZIA FORESTALE REGIONALE	
32429	TERRENI AGRICOLI	1.2.2.02.13.01.001	Indisponibile	43	2	8.790	PG	PIETRALUNGA		No	28/05/1980	TRASFERIMENTO A TITOLO GRATUITO	Valore catastale	664,63	0,00	AGENZIA FORESTALE REGIONALE	
32430	TERRENI AGRICOLI	1.2.2.02.13.01.001	Indisponibile	43	3	2.330	PG	PIETRALUNGA		No	28/05/1980	TRASFERIMENTO A TITOLO GRATUITO	Valore catastale	19,50	0,00	AGENZIA FORESTALE REGIONALE	
32431	TERRENI AGRICOLI	1.2.2.02.13.01.001	Indisponibile	43	4	560	PG	PIETRALUNGA		No	10/07/1975	TRASFERIMENTO A TITOLO GRATUITO	Valore catastale	4,88	0,00	AGENZIA FORESTALE REGIONALE	
32432	TERRENI AGRICOLI	1.2.2.02.13.01.001	Indisponibile	43	5	42.660	PG	PIETRALUNGA		No	28/05/1980	TRASFERIMENTO A TITOLO GRATUITO	Valore catastale	3.579,88	0,00	AGENZIA FORESTALE REGIONALE	
32433	TERRENI AGRICOLI	1.2.2.02.13.01.001	Indisponibile	43	6	20.790	PG	PIETRALUNGA		No	28/05/1980	TRASFERIMENTO A TITOLO GRATUITO	Valore catastale	2.172,63	0,00	AGENZIA FORESTALE REGIONALE	
32434	TERRENI AGRICOLI	1.2.2.02.13.01.001	Indisponibile	43	8	16.880	PG	PIETRALUNGA		No	28/05/1980	TRASFERIMENTO A TITOLO GRATUITO	Valore catastale	1.805,38	0,00	AGENZIA FORESTALE REGIONALE	
32435	TERRENI AGRICOLI	1.2.2.02.13.01.001	Indisponibile	43	9	2.460	PG	PIETRALUNGA		No	28/05/1980	TRASFERIMENTO A TITOLO GRATUITO	Valore catastale	21,13	0,00	AGENZIA FORESTALE REGIONALE	
32436	TERRENI AGRICOLI	1.2.2.02.13.01.001	Indisponibile	43	10	840	PG	PIETRALUNGA		No	10/07/1975	TRASFERIMENTO A TITOLO GRATUITO	Valore catastale	6,50	0,00	AGENZIA FORESTALE REGIONALE	
32437	TERRENI AGRICOLI	1.2.2.02.13.01.001	Indisponibile	43	11	1.330	PG	PIETRALUNGA		No	10/07/1975	TRASFERIMENTO A TITOLO GRATUITO	Valore catastale	100,75	0,00	AGENZIA FORESTALE REGIONALE	
32438	TERRENI AGRICOLI	1.2.2.02.13.01.001	Indisponibile	43	12	1.960	PG	PIETRALUNGA		No	28/05/1980	TRASFERIMENTO A TITOLO GRATUITO	Valore catastale	576,25	0,00	AGENZIA FORESTALE REGIONALE	
32439	TERRENI AGRICOLI	1.2.2.02.13.01.001	Indisponibile	43	14	9.560	PG	PIETRALUNGA		No	28/05/1980	TRASFERIMENTO A TITOLO GRATUITO	Valore catastale	1.122,88	0,00	AGENZIA FORESTALE REGIONALE	
32440	TERRENI AGRICOLI	1.2.2.02.13.01.001	Indisponibile	43	15	1.050	PG	PIETRALUNGA		No	28/05/1980	TRASFERIMENTO A TITOLO GRATUITO	Valore catastale	34,13	0,00	AGENZIA FORESTALE REGIONALE	
32441	TERRENI AGRICOLI	1.2.2.02.13.01.001	Indisponibile	43	16	10.690	PG	PIETRALUNGA		No	28/05/1980	TRASFERIMENTO A TITOLO GRATUITO	Valore catastale	1.077,38	0,00	AGENZIA FORESTALE REGIONALE	
32442	TERRENI AGRICOLI	1.2.2.02.13.01.001	Indisponibile	43	17	4.220	PG	PIETRALUNGA		No	28/05/1980	TRASFERIMENTO A TITOLO GRATUITO	Valore catastale	486,63	0,00	AGENZIA FORESTALE REGIONALE	
32443	TERRENI AGRICOLI	1.2.2.02.13.01.001	Indisponibile	43	18	5.294	PG	PIETRALUNGA		No	28/05/1980	TRASFERIMENTO A TITOLO GRATUITO	Valore catastale	622,38	0,00	AGENZIA FORESTALE REGIONALE	
32444	TERRENI AGRICOLI	1.2.2.02.13.01.001	Indisponibile	43	21	16.300	PG	PIETRALUNGA		No	28/05/1980	TRASFERIMENTO A TITOLO GRATUITO	Valore catastale	1.686,75	0,00	AGENZIA FORESTALE REGIONALE	
32445	TERRENI AGRICOLI	1.2.2.02.13.01.001	Indisponibile	43	23	36.350	PG	PIETRALUNGA		No	28/05/1980	TRASFERIMENTO A TITOLO GRATUITO	Valore catastale	9.655,75	0,00	AGENZIA FORESTALE REGIONALE	
32446	TERRENI AGRICOLI	1.2.2.02.13.01.001	Indisponibile	43	24	9.300	PG	PIETRALUNGA		No	10/07/1975	TRASFERIMENTO A TITOLO GRATUITO	Valore catastale	312,00	0,00	AGENZIA FORESTALE REGIONALE	
32447	TERRENI AGRICOLI	1.2.2.02.13.01.001	Indisponibile	43	25	110.800	PG	PIETRALUNGA		No	10/07/1975	TRASFERIMENTO A TITOLO GRATUITO	Valore catastale	9.288,25	0,00	AGENZIA FORESTALE REGIONALE	
32448	TERRENI AGRICOLI	1.2.2.02.13.01.001	Indisponibile	43	26	76.790	PG	PIETRALUNGA		No	10/07/1975	TRASFERIMENTO A TITOLO GRATUITO	Valore catastale	5.789,63	0,00	AGENZIA FORESTALE REGIONALE	

Sviluppameta S.p.A.

PATRIMONIO IMMOBILIARE REGIONE UMBRIA
 Prospetto Terreni al 31/12/2021

Numero Matri. (da sistema informativo)	Classificazione secondo il piano dei conti dello Stato Patrimoniale in base al D.lgs. 118/2011 (Descrizione)	Classificazione secondo il piano dei conti dello Stato Patrimoniale in base al D.lgs. 118/2011 (Codice)	Classificazione ai sensi del codice civile (demaniale/affidatario/alt., indisponibile)	Foglio	Particella	Superficie mq	Provincia	Comune	Località	Bene soggetto ad ammortamento	Data di acquisizione	Modalità di acquisizione	Criterio di valutazione secondo principi del D.lgs. 118/2011	Valore dell'immobile secondo D.lgs. 118/2011 al 31/12/2021 (euro)	Valore dell'immobile secondo D.lgs. 118/2011 al 31/12/2020 (euro)	Differenza (+, -) al 31/12/2021	Ente Gestore	Note
32449	TERRENI AGRICOLI	1.2.2.02.13.01.001	Indisponibile	43	27	1.010	PG	PIETRALUNGA		No	26/05/1980	TRASFERIMENTO A TITOLO GRATUITO	Valore catastale	118,63	118,63	0,00	AGENZIA FORESTALE REGIONALE	
32450	TERRENI AGRICOLI	1.2.2.02.13.01.001	Indisponibile	43	28	760	PG	PIETRALUNGA		No	26/05/1980	TRASFERIMENTO A TITOLO GRATUITO	Valore catastale	89,38	89,38	0,00	AGENZIA FORESTALE REGIONALE	
32451	TERRENI AGRICOLI	1.2.2.02.13.01.001	Indisponibile	43	29	5.000	PG	PIETRALUNGA		No	26/05/1980	TRASFERIMENTO A TITOLO GRATUITO	Valore catastale	589,25	589,25	0,00	AGENZIA FORESTALE REGIONALE	
32452	TERRENI AGRICOLI	1.2.2.02.13.01.001	Indisponibile	43	30	54.000	PG	PIETRALUNGA		No	26/05/1980	TRASFERIMENTO A TITOLO GRATUITO	Valore catastale	6.344,00	6.344,00	0,00	AGENZIA FORESTALE REGIONALE	
32453	TERRENI AGRICOLI	1.2.2.02.13.01.001	Indisponibile	43	31	1.310	PG	PIETRALUNGA		No	26/05/1980	TRASFERIMENTO A TITOLO GRATUITO	Valore catastale	154,38	154,38	0,00	AGENZIA FORESTALE REGIONALE	
32454	TERRENI AGRICOLI	1.2.2.02.13.01.001	Indisponibile	43	32	1.960	PG	PIETRALUNGA		No	26/05/1980	TRASFERIMENTO A TITOLO GRATUITO	Valore catastale	183,63	183,63	0,00	AGENZIA FORESTALE REGIONALE	
32455	TERRENI AGRICOLI	1.2.2.02.13.01.001	Indisponibile	43	33	2.260	PG	PIETRALUNGA		No	26/05/1980	TRASFERIMENTO A TITOLO GRATUITO	Valore catastale	264,88	264,88	0,00	AGENZIA FORESTALE REGIONALE	
32456	TERRENI AGRICOLI	1.2.2.02.13.01.001	Indisponibile	43	34	2.080	PG	PIETRALUNGA		No	26/05/1980	TRASFERIMENTO A TITOLO GRATUITO	Valore catastale	243,75	243,75	0,00	AGENZIA FORESTALE REGIONALE	
32457	TERRENI AGRICOLI	1.2.2.02.13.01.001	Indisponibile	43	35	4.940	PG	PIETRALUNGA		No	26/05/1980	TRASFERIMENTO A TITOLO GRATUITO	Valore catastale	590,13	590,13	0,00	AGENZIA FORESTALE REGIONALE	
32458	TERRENI AGRICOLI	1.2.2.02.13.01.001	Indisponibile	43	36	25.370	PG	PIETRALUNGA		No	26/05/1980	TRASFERIMENTO A TITOLO GRATUITO	Valore catastale	2.778,75	2.778,75	0,00	AGENZIA FORESTALE REGIONALE	
32459	TERRENI AGRICOLI	1.2.2.02.13.01.001	Indisponibile	43	37	1.040	PG	PIETRALUNGA		No	26/05/1980	TRASFERIMENTO A TITOLO GRATUITO	Valore catastale	34,13	34,13	0,00	AGENZIA FORESTALE REGIONALE	
32460	TERRENI AGRICOLI	1.2.2.02.13.01.001	Indisponibile	43	38	2.750	PG	PIETRALUNGA		No	10/07/1975	TRASFERIMENTO A TITOLO GRATUITO	Valore catastale	692,25	692,25	0,00	AGENZIA FORESTALE REGIONALE	
32461	TERRENI AGRICOLI	1.2.2.02.13.01.001	Indisponibile	43	39	13.400	PG	PIETRALUNGA		No	10/07/1975	TRASFERIMENTO A TITOLO GRATUITO	Valore catastale	3.394,63	3.394,63	0,00	AGENZIA FORESTALE REGIONALE	
32462	TERRENI AGRICOLI	1.2.2.02.13.01.001	Indisponibile	43	40	3.260	PG	PIETRALUNGA		No	10/07/1975	TRASFERIMENTO A TITOLO GRATUITO	Valore catastale	27,63	27,63	0,00	AGENZIA FORESTALE REGIONALE	
32463	TERRENI AGRICOLI	1.2.2.02.13.01.001	Indisponibile	43	41	1.100	PG	PIETRALUNGA		No	10/07/1975	TRASFERIMENTO A TITOLO GRATUITO	Valore catastale	9,75	9,75	0,00	AGENZIA FORESTALE REGIONALE	
32464	TERRENI AGRICOLI	1.2.2.02.13.01.001	Indisponibile	43	42	920	PG	PIETRALUNGA		No	26/05/1980	TRASFERIMENTO A TITOLO GRATUITO	Valore catastale	30,88	30,88	0,00	AGENZIA FORESTALE REGIONALE	
32465	TERRENI AGRICOLI	1.2.2.02.13.01.001	Indisponibile	43	43	10.720	PG	PIETRALUNGA		No	26/05/1980	TRASFERIMENTO A TITOLO GRATUITO	Valore catastale	1.259,38	1.259,38	0,00	AGENZIA FORESTALE REGIONALE	
32466	TERRENI AGRICOLI	1.2.2.02.13.01.001	Indisponibile	43	44	20.540	PG	PIETRALUNGA		No	26/05/1980	TRASFERIMENTO A TITOLO GRATUITO	Valore catastale	1.724,13	1.724,13	0,00	AGENZIA FORESTALE REGIONALE	
32467	TERRENI AGRICOLI	1.2.2.02.13.01.001	Indisponibile	43	45	36.090	PG	PIETRALUNGA		No	26/05/1980	TRASFERIMENTO A TITOLO GRATUITO	Valore catastale	3.921,13	3.921,13	0,00	AGENZIA FORESTALE REGIONALE	
32468	TERRENI AGRICOLI	1.2.2.02.13.01.001	Indisponibile	43	46	9.740	PG	PIETRALUNGA		No	26/05/1980	TRASFERIMENTO A TITOLO GRATUITO	Valore catastale	736,13	736,13	0,00	AGENZIA FORESTALE REGIONALE	
32469	TERRENI AGRICOLI	1.2.2.02.13.01.001	Indisponibile	43	57	167.660	PG	PIETRALUNGA		No	10/07/1975	TRASFERIMENTO A TITOLO GRATUITO	Valore catastale	12.663,63	12.663,63	0,00	AGENZIA FORESTALE REGIONALE	

Sviluppamare S.p.A.

PATRIMONIO IMMOBILIARE REGIONE UMBRIA
 Prospetto Terreni al 31/12/2021

Numero Matricola (da sistema informativo)	Classificazione secondo il piano dei conti dello Stato Patrimoniale in base al D.lgs. 118/2011 (Descrizione)	Classificazione secondo il piano dei conti dello Stato Patrimoniale in base al D.lgs. 118/2011 (Codice)	Classificazione ai sensi del codice civile (demaniale/affidato/alt., indisponibile)	Foglio	Particella	Superficie mq	Provincia	Comune	Località	Bene soggetto ad ammortamento	Data di acquisizione	Modalità di acquisizione	Criterio di valutazione secondo principi del D.lgs. 118/2011	Valore dell'immobile secondo il D.lgs. 118/2011 al 31/12/2021 (euro)	Differenza (+, -) al 31/12/2021 (euro)	Ente Gestore	Note
32470	TERRENI AGRICOLI	1.2.2.02.13.01.001	Indisponibile	44	1	150	PG	PIETRALUNGA		No	26/05/1980	TRASFERIMENTO A TITOLO GRATUITO	Valore catastale	4,88	0,00	AGENZIA FORESTALE REGIONALE	
32471	TERRENI AGRICOLI	1.2.2.02.13.01.001	Indisponibile	44	2	21.740	PG	PIETRALUNGA		No	26/05/1980	TRASFERIMENTO A TITOLO GRATUITO	Valore catastale	10.034,38	0,00	AGENZIA FORESTALE REGIONALE	
32472	TERRENI AGRICOLI	1.2.2.02.13.01.001	Indisponibile	44	3	4.730	PG	PIETRALUNGA		No	26/05/1980	TRASFERIMENTO A TITOLO GRATUITO	Valore catastale	2.184,00	0,00	AGENZIA FORESTALE REGIONALE	
32473	TERRENI AGRICOLI	1.2.2.02.13.01.001	Indisponibile	44	4	82.430	PG	PIETRALUNGA		No	26/05/1980	TRASFERIMENTO A TITOLO GRATUITO	Valore catastale	7.609,88	0,00	AGENZIA FORESTALE REGIONALE	
32474	TERRENI AGRICOLI	1.2.2.02.13.01.001	Indisponibile	44	5	4.330	PG	PIETRALUNGA		No	26/05/1980	TRASFERIMENTO A TITOLO GRATUITO	Valore catastale	544,38	0,00	AGENZIA FORESTALE REGIONALE	
32475	TERRENI AGRICOLI	1.2.2.02.13.01.001	Indisponibile	44	6	17.220	PG	PIETRALUNGA		No	26/05/1980	TRASFERIMENTO A TITOLO GRATUITO	Valore catastale	7.947,88	0,00	AGENZIA FORESTALE REGIONALE	
32476	TERRENI AGRICOLI	1.2.2.02.13.01.001	Indisponibile	44	7	6.100	PG	PIETRALUNGA		No	26/05/1980	TRASFERIMENTO A TITOLO GRATUITO	Valore catastale	1.792,38	0,00	AGENZIA FORESTALE REGIONALE	
32477	TERRENI AGRICOLI	1.2.2.02.13.01.001	Indisponibile	44	8	7.730	PG	PIETRALUNGA		No	26/05/1980	TRASFERIMENTO A TITOLO GRATUITO	Valore catastale	973,38	0,00	AGENZIA FORESTALE REGIONALE	
32478	TERRENI AGRICOLI	1.2.2.02.13.01.001	Indisponibile	44	9	6.960	PG	PIETRALUNGA		No	26/05/1980	TRASFERIMENTO A TITOLO GRATUITO	Valore catastale	2.050,75	0,00	AGENZIA FORESTALE REGIONALE	
32479	TERRENI AGRICOLI	1.2.2.02.13.01.001	Indisponibile	44	10	91.920	PG	PIETRALUNGA		No	26/05/1980	TRASFERIMENTO A TITOLO GRATUITO	Valore catastale	11.571,63	0,00	AGENZIA FORESTALE REGIONALE	
32480	TERRENI AGRICOLI	1.2.2.02.13.01.001	Indisponibile	44	11	3.110	PG	PIETRALUNGA		No	26/05/1980	TRASFERIMENTO A TITOLO GRATUITO	Valore catastale	913,25	0,00	AGENZIA FORESTALE REGIONALE	
32481	TERRENI AGRICOLI	1.2.2.02.13.01.001	Indisponibile	44	12	39.250	PG	PIETRALUNGA		No	26/05/1980	TRASFERIMENTO A TITOLO GRATUITO	Valore catastale	9.881,63	0,00	AGENZIA FORESTALE REGIONALE	
32482	TERRENI AGRICOLI	1.2.2.02.13.01.001	Indisponibile	44	13	221.020	PG	PIETRALUNGA		No	26/05/1980	TRASFERIMENTO A TITOLO GRATUITO	Valore catastale	22.259,25	0,00	AGENZIA FORESTALE REGIONALE	
32483	TERRENI AGRICOLI	1.2.2.02.13.01.001	Indisponibile	44	14	10.060	PG	PIETRALUNGA		No	26/05/1980	TRASFERIMENTO A TITOLO GRATUITO	Valore catastale	2.175,88	0,00	AGENZIA FORESTALE REGIONALE	Variazione registrata anno 2018
32484	TERRENI AGRICOLI	1.2.2.02.13.01.001	Indisponibile	44	15	450	PG	PIETRALUNGA		No	26/05/1980	TRASFERIMENTO A TITOLO GRATUITO	Valore catastale	53,63	0,00	AGENZIA FORESTALE REGIONALE	
32485	TERRENI AGRICOLI	1.2.2.02.13.01.001	Indisponibile	44	16	390	PG	PIETRALUNGA		No	26/05/1980	TRASFERIMENTO A TITOLO GRATUITO	Valore catastale	13,00	0,00	AGENZIA FORESTALE REGIONALE	
32486	TERRENI AGRICOLI	1.2.2.02.13.01.001	Indisponibile	44	17	3.460	PG	PIETRALUNGA		No	26/05/1980	TRASFERIMENTO A TITOLO GRATUITO	Valore catastale	290,88	0,00	AGENZIA FORESTALE REGIONALE	
32487	TERRENI AGRICOLI	1.2.2.02.13.01.001	Indisponibile	44	18	160	PG	PIETRALUNGA		No	26/05/1980	TRASFERIMENTO A TITOLO GRATUITO	Valore catastale	1,63	0,00	AGENZIA FORESTALE REGIONALE	
32488	TERRENI AGRICOLI	1.2.2.02.13.01.001	Indisponibile	44	19	6.350	PG	PIETRALUNGA		No	26/05/1980	TRASFERIMENTO A TITOLO GRATUITO	Valore catastale	1.423,50	0,00	AGENZIA FORESTALE REGIONALE	Variazione registrata anno 2018
32489	TERRENI AGRICOLI	1.2.2.02.13.01.001	Indisponibile	44	21	23.570	PG	PIETRALUNGA		No	26/05/1980	TRASFERIMENTO A TITOLO GRATUITO	Valore catastale	6.924,13	0,00	AGENZIA FORESTALE REGIONALE	
32490	TERRENI AGRICOLI	1.2.2.02.13.01.001	Indisponibile	44	22	690	PG	PIETRALUNGA		No	26/05/1980	TRASFERIMENTO A TITOLO GRATUITO	Valore catastale	58,50	0,00	AGENZIA FORESTALE REGIONALE	

Sviluppameta S.p.A.

PATRIMONIO IMMOBILIARE REGIONE UMBRIA
Prospetto Terreni al 31/12/2021

Numero Matricola (da sistema informativo)	Classificazione secondo il piano dei conti dello Stato Patrimoniale in base al D.lgs. 118/2011 (Descrizione)	Classificazione secondo il piano dei conti dello Stato Patrimoniale in base al D.lgs. 118/2011 (Codice)	Classificazione ai sensi del codice civile (demaniale, di proprietà U.R., indisponibile)	Foglio	Particella	Superficie mq	Provincia	Comune	Località	Bene soggetto ad ammortamento	Data di acquisizione	Modalità di acquisizione	Criterio di valutazione secondo i principi del D.lgs. 118/2011	Valore dell'immobile secondo il D.lgs. 118/2011 al 31/12/2021 (euro)	Differenza (+/-) al 31/12/2021 (euro)	Ente Gestore	Note
32481	TERRENI AGRICOLI	1.2.2.02.13.01.001	Indisponibile	44	23	1.120	PG	PIETRALUNGA		No	26/05/1986	TRASFERIMENTO A TITOLO GRATUITO	Valore catastale	975	0,00	AGENZIA FORESTALE REGIONALE	
32482	TERRENI AGRICOLI	1.2.2.02.13.01.001	Indisponibile	44	24	2.070	PG	PIETRALUNGA		No	26/05/1986	TRASFERIMENTO A TITOLO GRATUITO	Valore catastale	68,88	0,00	AGENZIA FORESTALE REGIONALE	
32483	TERRENI AGRICOLI	1.2.2.02.13.01.001	Indisponibile	44	25	113,080	PG	PIETRALUNGA		No	10/07/1975	TRASFERIMENTO A TITOLO GRATUITO	Valore catastale	11.388,00	0,00	AGENZIA FORESTALE REGIONALE	
32484	TERRENI AGRICOLI	1.2.2.02.13.01.001	Indisponibile	44	26	15,310	PG	PIETRALUNGA		No	26/05/1986	TRASFERIMENTO A TITOLO GRATUITO	Valore catastale	3.854,50	0,00	AGENZIA FORESTALE REGIONALE	
32485	TERRENI AGRICOLI	1.2.2.02.13.01.001	Indisponibile	44	27	12,330	PG	PIETRALUNGA		No	26/05/1986	TRASFERIMENTO A TITOLO GRATUITO	Valore catastale	931,13	0,00	AGENZIA FORESTALE REGIONALE	
32486	TERRENI AGRICOLI	1.2.2.02.13.01.001	Indisponibile	44	28	23,580	PG	PIETRALUNGA		No	26/05/1986	TRASFERIMENTO A TITOLO GRATUITO	Valore catastale	2.374,13	0,00	AGENZIA FORESTALE REGIONALE	
32487	TERRENI AGRICOLI	1.2.2.02.13.01.001	Indisponibile	44	29	57,770	PG	PIETRALUNGA		No	10/07/1975	TRASFERIMENTO A TITOLO GRATUITO	Valore catastale	5.817,50	0,00	AGENZIA FORESTALE REGIONALE	
32488	TERRENI AGRICOLI	1.2.2.02.13.01.001	Indisponibile	44	30	88,300	PG	PIETRALUNGA		No	10/07/1975	TRASFERIMENTO A TITOLO GRATUITO	Valore catastale	11.115,00	0,00	AGENZIA FORESTALE REGIONALE	
32489	TERRENI AGRICOLI	1.2.2.02.13.01.001	Indisponibile	44	31	1,270	PG	PIETRALUNGA		No	10/07/1975	TRASFERIMENTO A TITOLO GRATUITO	Valore catastale	95,66	0,00	AGENZIA FORESTALE REGIONALE	
32500	TERRENI AGRICOLI	1.2.2.02.13.01.001	Indisponibile	44	34	380	PG	PIETRALUNGA		No	10/07/1975	TRASFERIMENTO A TITOLO GRATUITO	Valore catastale	3,25	0,00	AGENZIA FORESTALE REGIONALE	
32501	TERRENI AGRICOLI	1.2.2.02.13.01.001	Indisponibile	44	35	1,450	PG	PIETRALUNGA		No	10/07/1975	TRASFERIMENTO A TITOLO GRATUITO	Valore catastale	11,38	0,00	AGENZIA FORESTALE REGIONALE	
32502	TERRENI AGRICOLI	1.2.2.02.13.01.001	Indisponibile	44	36	3,100	PG	PIETRALUNGA		No	10/07/1975	TRASFERIMENTO A TITOLO GRATUITO	Valore catastale	26,00	0,00	AGENZIA FORESTALE REGIONALE	
32503	TERRENI AGRICOLI	1.2.2.02.13.01.001	Indisponibile	44	37	1,360	PG	PIETRALUNGA		No	10/07/1975	TRASFERIMENTO A TITOLO GRATUITO	Valore catastale	11,38	0,00	AGENZIA FORESTALE REGIONALE	
32504	TERRENI AGRICOLI	1.2.2.02.13.01.001	Indisponibile	44	38	1,100	PG	PIETRALUNGA		No	10/07/1975	TRASFERIMENTO A TITOLO GRATUITO	Valore catastale	323,38	0,00	AGENZIA FORESTALE REGIONALE	
32505	TERRENI AGRICOLI	1.2.2.02.13.01.001	Indisponibile	44	39	2,020	PG	PIETRALUNGA		No	10/07/1975	TRASFERIMENTO A TITOLO GRATUITO	Valore catastale	16,25	0,00	AGENZIA FORESTALE REGIONALE	
32506	TERRENI AGRICOLI	1.2.2.02.13.01.001	Indisponibile	44	40	790	PG	PIETRALUNGA		No	10/07/1975	TRASFERIMENTO A TITOLO GRATUITO	Valore catastale	6,50	0,00	AGENZIA FORESTALE REGIONALE	
32507	TERRENI AGRICOLI	1.2.2.02.13.01.001	Indisponibile	44	41	570	PG	PIETRALUNGA		No	10/07/1975	TRASFERIMENTO A TITOLO GRATUITO	Valore catastale	39,00	0,00	AGENZIA FORESTALE REGIONALE	
32508	TERRENI AGRICOLI	1.2.2.02.13.01.001	Indisponibile	44	42	1,020	PG	PIETRALUNGA		No	10/07/1975	TRASFERIMENTO A TITOLO GRATUITO	Valore catastale	8,13	0,00	AGENZIA FORESTALE REGIONALE	
32509	TERRENI AGRICOLI	1.2.2.02.13.01.001	Indisponibile	44	43	28,870	PG	PIETRALUNGA		No	10/07/1975	TRASFERIMENTO A TITOLO GRATUITO	Valore catastale	3.007,88	0,00	AGENZIA FORESTALE REGIONALE	
32510	TERRENI AGRICOLI	1.2.2.02.13.01.001	Indisponibile	44	44	2,470	PG	PIETRALUNGA		No	10/07/1975	TRASFERIMENTO A TITOLO GRATUITO	Valore catastale	21,13	0,00	AGENZIA FORESTALE REGIONALE	
32511	TERRENI AGRICOLI	1.2.2.02.13.01.001	Indisponibile	44	45	173,250	PG	PIETRALUNGA		No	10/07/1975	TRASFERIMENTO A TITOLO GRATUITO	Valore catastale	13.086,13	0,00	AGENZIA FORESTALE REGIONALE	

Sviluppamaria S.p.A.

PATRIMONIO IMMOBILIARE REGIONE UMBRIA
 Prospetto Terreni al 31/12/2021

Numero Matricola (da sistema informativo)	Classificazione secondo il piano dei conti dello Stato Patrimoniale in base al D.lgs. 118/2011 (Descrizione)	Classificazione secondo il piano dei conti dello Stato Patrimoniale in base al D.lgs. 118/2011 (Codice)	Classificazione ai sensi del codice civile (demaniale/affidatario/loc., indisponibile)	Foglio	Particella	Superficie mq	Provincia	Comune	Località	Bene soggetto ad ammortamento	Data di acquisizione	Modalità di acquisizione	Criterio di valutazione secondo principi del D.lgs. 118/2011	Valore dell'immobile secondo il D.lgs. 118/2011 al 31/12/2021 (euro)	Differenza (+/-) al 31/12/2021 (euro)	Ente Gestore	Note
32512	TERRENI AGRICOLI	1.2.2.02.13.01.001	Indisponibile	44	46	16.470	PG	PIETRALUNGA		No	10/07/1975	TRASFERIMENTO A TITOLO GRATUITO	Valore catastale	4.147,00	0,00	AGENZIA FORESTALE REGIONALE	
32513	TERRENI AGRICOLI	1.2.2.02.13.01.001	Indisponibile	44	47	6.440	PG	PIETRALUNGA		No	10/07/1975	TRASFERIMENTO A TITOLO GRATUITO	Valore catastale	1.891,50	0,00	AGENZIA FORESTALE REGIONALE	
32514	TERRENI AGRICOLI	1.2.2.02.13.01.001	Indisponibile	44	48	3.750	PG	PIETRALUNGA		No	10/07/1975	TRASFERIMENTO A TITOLO GRATUITO	Valore catastale	944,13	0,00	AGENZIA FORESTALE REGIONALE	
32515	TERRENI AGRICOLI	1.2.2.02.13.01.001	Indisponibile	44	49	1.880	PG	PIETRALUNGA		No	10/07/1975	TRASFERIMENTO A TITOLO GRATUITO	Valore catastale	16,25	0,00	AGENZIA FORESTALE REGIONALE	
32516	TERRENI AGRICOLI	1.2.2.02.13.01.001	Indisponibile	44	50	670	PG	PIETRALUNGA		No	10/07/1975	TRASFERIMENTO A TITOLO GRATUITO	Valore catastale	4,88	0,00	AGENZIA FORESTALE REGIONALE	
32517	TERRENI AGRICOLI	1.2.2.02.13.01.001	Indisponibile	44	51	3.540	PG	PIETRALUNGA		No	10/07/1975	TRASFERIMENTO A TITOLO GRATUITO	Valore catastale	1.040,00	0,00	AGENZIA FORESTALE REGIONALE	
32518	TERRENI AGRICOLI	1.2.2.02.13.01.001	Indisponibile	44	52	2.980	PG	PIETRALUNGA		No	10/07/1975	TRASFERIMENTO A TITOLO GRATUITO	Valore catastale	24,38	0,00	AGENZIA FORESTALE REGIONALE	
32519	TERRENI AGRICOLI	1.2.2.02.13.01.001	Indisponibile	44	53	44.250	PG	PIETRALUNGA		No	10/07/1975	TRASFERIMENTO A TITOLO GRATUITO	Valore catastale	3.342,63	0,00	AGENZIA FORESTALE REGIONALE	
32520	TERRENI AGRICOLI	1.2.2.02.13.01.001	Indisponibile	44	54	2.450	PG	PIETRALUNGA		No	10/07/1975	TRASFERIMENTO A TITOLO GRATUITO	Valore catastale	719,88	0,00	AGENZIA FORESTALE REGIONALE	
32521	TERRENI AGRICOLI	1.2.2.02.13.01.001	Indisponibile	44	55	630	PG	PIETRALUNGA		No	28/05/1986	TRASFERIMENTO A TITOLO GRATUITO	Valore catastale	21,13	0,00	AGENZIA FORESTALE REGIONALE	
32522	TERRENI AGRICOLI	1.2.2.02.13.01.001	Indisponibile	45	1	2.620	PG	PIETRALUNGA		No	10/07/1975	TRASFERIMENTO A TITOLO GRATUITO	Valore catastale	22,75	0,00	AGENZIA FORESTALE REGIONALE	
32523	TERRENI AGRICOLI	1.2.2.02.13.01.001	Indisponibile	45	2	42.300	PG	PIETRALUNGA		No	10/07/1975	TRASFERIMENTO A TITOLO GRATUITO	Valore catastale	10.650,25	0,00	AGENZIA FORESTALE REGIONALE	
32524	TERRENI AGRICOLI	1.2.2.02.13.01.001	Indisponibile	45	3	1.010	PG	PIETRALUNGA		No	10/07/1975	TRASFERIMENTO A TITOLO GRATUITO	Valore catastale	34,13	0,00	AGENZIA FORESTALE REGIONALE	
32525	TERRENI AGRICOLI	1.2.2.02.13.01.001	Indisponibile	45	4	930	PG	PIETRALUNGA		No	10/07/1975	TRASFERIMENTO A TITOLO GRATUITO	Valore catastale	273,00	0,00	AGENZIA FORESTALE REGIONALE	
32526	TERRENI AGRICOLI	1.2.2.02.13.01.001	Indisponibile	45	5	210	PG	PIETRALUNGA		No	10/07/1975	TRASFERIMENTO A TITOLO GRATUITO	Valore catastale	1,63	0,00	AGENZIA FORESTALE REGIONALE	
32527	TERRENI AGRICOLI	1.2.2.02.13.01.001	Indisponibile	45	6	7.820	PG	PIETRALUNGA		No	10/07/1975	TRASFERIMENTO A TITOLO GRATUITO	Valore catastale	788,13	0,00	AGENZIA FORESTALE REGIONALE	
32528	TERRENI AGRICOLI	1.2.2.02.13.01.001	Indisponibile	45	8	650	PG	PIETRALUNGA		No	10/07/1975	TRASFERIMENTO A TITOLO GRATUITO	Valore catastale	21,13	0,00	AGENZIA FORESTALE REGIONALE	
32529	TERRENI AGRICOLI	1.2.2.02.13.01.001	Indisponibile	45	9	330	PG	PIETRALUNGA		No	10/07/1975	TRASFERIMENTO A TITOLO GRATUITO	Valore catastale	3,25	0,00	AGENZIA FORESTALE REGIONALE	
32530	TERRENI AGRICOLI	1.2.2.02.13.01.001	Indisponibile	45	10	4.600	PG	PIETRALUNGA		No	10/07/1975	TRASFERIMENTO A TITOLO GRATUITO	Valore catastale	347,75	0,00	AGENZIA FORESTALE REGIONALE	
32531	TERRENI AGRICOLI	1.2.2.02.13.01.001	Indisponibile	45	11	280	PG	PIETRALUNGA		No	10/07/1975	TRASFERIMENTO A TITOLO GRATUITO	Valore catastale	1,63	0,00	AGENZIA FORESTALE REGIONALE	
32532	TERRENI AGRICOLI	1.2.2.02.13.01.001	Indisponibile	45	12	11.810	PG	PIETRALUNGA		No	10/07/1975	TRASFERIMENTO A TITOLO GRATUITO	Valore catastale	2.973,75	0,00	AGENZIA FORESTALE REGIONALE	

Sviluppamare S.p.A.

PATRIMONIO IMMOBILIARE REGIONE UMBRIA
 Prospetto Terreni al 31/12/2021

Numero Matricola (da sistema informativo)	Classificazione secondo il piano dei conti dello Stato Patrimoniale in base al D.lgs. 118/2011 (Descrizione)	Classificazione secondo il piano dei conti dello Stato Patrimoniale in base al D.lgs. 118/2011 (Codice)	Classificazione ai sensi del codice civile (demaniale/affidatario/alt., indisponibile)	Foglio	Particella	Superficie mq	Provincia	Comune	Località	Bene soggetto ad ammortamento	Data di acquisizione	Modalità di acquisizione	Criterio di valutazione secondo principi del D.lgs. 118/2011	Valore dell'immobile secondo D.lgs. 118/2011 al 31/12/2021 (euro)	Differenza (+/-) al 31/12/2021 (euro)	Ente Gestore	Note
32533	TERRENI AGRICOLI	1.2.2.02.13.01.001	Indisponibile	45	13	420	PG	PIETRALUNGA		No	10/07/1975	TRASFERIMENTO A TITOLO GRATUITO	Valore catastale	32,50	0,00	AGENZIA FORESTALE REGIONALE	
32534	TERRENI AGRICOLI	1.2.2.02.13.01.001	Indisponibile	45	14	710	PG	PIETRALUNGA		No	10/07/1975	TRASFERIMENTO A TITOLO GRATUITO	Valore catastale	53,63	0,00	AGENZIA FORESTALE REGIONALE	
32535	TERRENI AGRICOLI	1.2.2.02.13.01.001	Indisponibile	45	15	1.330	PG	PIETRALUNGA		No	10/07/1975	TRASFERIMENTO A TITOLO GRATUITO	Valore catastale	100,75	0,00	AGENZIA FORESTALE REGIONALE	
32536	TERRENI AGRICOLI	1.2.2.02.13.01.001	Indisponibile	45	16	3.130	PG	PIETRALUNGA		No	10/07/1975	TRASFERIMENTO A TITOLO GRATUITO	Valore catastale	919,75	0,00	AGENZIA FORESTALE REGIONALE	
32537	TERRENI AGRICOLI	1.2.2.02.13.01.001	Indisponibile	45	22	8.080	PG	PIETRALUNGA		No	10/07/1975	TRASFERIMENTO A TITOLO GRATUITO	Valore catastale	611,00	0,00	AGENZIA FORESTALE REGIONALE	
32538	TERRENI AGRICOLI	1.2.2.02.13.01.001	Indisponibile	45	26	5.150	PG	PIETRALUNGA		No	10/07/1975	TRASFERIMENTO A TITOLO GRATUITO	Valore catastale	432,25	0,00	AGENZIA FORESTALE REGIONALE	
32539	TERRENI AGRICOLI	1.2.2.02.13.01.001	Indisponibile	45	30	1.150	PG	PIETRALUNGA		No	10/07/1975	TRASFERIMENTO A TITOLO GRATUITO	Valore catastale	86,13	0,00	AGENZIA FORESTALE REGIONALE	
32540	TERRENI AGRICOLI	1.2.2.02.13.01.001	Indisponibile	45	33	8.740	PG	PIETRALUNGA		No	10/07/1975	TRASFERIMENTO A TITOLO GRATUITO	Valore catastale	689,75	0,00	AGENZIA FORESTALE REGIONALE	
32541	TERRENI AGRICOLI	1.2.2.02.13.01.001	Indisponibile	45	34	16.790	PG	PIETRALUNGA		No	10/07/1975	TRASFERIMENTO A TITOLO GRATUITO	Valore catastale	5.518,50	0,00	AGENZIA FORESTALE REGIONALE	
32542	TERRENI AGRICOLI	1.2.2.02.13.01.001	Indisponibile	45	35	92.370	PG	PIETRALUNGA		No	10/07/1975	TRASFERIMENTO A TITOLO GRATUITO	Valore catastale	9.303,13	0,00	AGENZIA FORESTALE REGIONALE	
32543	TERRENI AGRICOLI	1.2.2.02.13.01.001	Indisponibile	45	36	19.380	PG	PIETRALUNGA		No	10/07/1975	TRASFERIMENTO A TITOLO GRATUITO	Valore catastale	1.456,00	0,00	AGENZIA FORESTALE REGIONALE	
32544	TERRENI AGRICOLI	1.2.2.02.13.01.001	Indisponibile	45	37	1.870	PG	PIETRALUNGA		No	10/07/1975	TRASFERIMENTO A TITOLO GRATUITO	Valore catastale	471,25	0,00	AGENZIA FORESTALE REGIONALE	
32545	TERRENI AGRICOLI	1.2.2.02.13.01.001	Indisponibile	45	38	13.130	PG	PIETRALUNGA		No	10/07/1975	TRASFERIMENTO A TITOLO GRATUITO	Valore catastale	1.322,75	0,00	AGENZIA FORESTALE REGIONALE	
32546	TERRENI AGRICOLI	1.2.2.02.13.01.001	Indisponibile	45	39	520	PG	PIETRALUNGA		No	10/07/1975	TRASFERIMENTO A TITOLO GRATUITO	Valore catastale	34,13	0,00	AGENZIA FORESTALE REGIONALE	
32547	TERRENI AGRICOLI	1.2.2.02.13.01.001	Indisponibile	45	40	14.590	PG	PIETRALUNGA		No	10/07/1975	TRASFERIMENTO A TITOLO GRATUITO	Valore catastale	1.469,00	0,00	AGENZIA FORESTALE REGIONALE	
32548	TERRENI AGRICOLI	1.2.2.02.13.01.001	Indisponibile	45	41	1.470	PG	PIETRALUNGA		No	10/07/1975	TRASFERIMENTO A TITOLO GRATUITO	Valore catastale	48,75	0,00	AGENZIA FORESTALE REGIONALE	
32549	TERRENI AGRICOLI	1.2.2.02.13.01.001	Indisponibile	45	42	1.800	PG	PIETRALUNGA		No	10/07/1975	TRASFERIMENTO A TITOLO GRATUITO	Valore catastale	60,13	0,00	AGENZIA FORESTALE REGIONALE	
32550	TERRENI AGRICOLI	1.2.2.02.13.01.001	Indisponibile	45	43	72.684	PG	PIETRALUNGA		No	10/07/1975	TRASFERIMENTO A TITOLO GRATUITO	Valore catastale	18.299,13	0,00	AGENZIA FORESTALE REGIONALE	
32551	TERRENI AGRICOLI	1.2.2.02.13.01.001	Indisponibile	45	44	1.670	PG	PIETRALUNGA		No	10/07/1975	TRASFERIMENTO A TITOLO GRATUITO	Valore catastale	14,63	0,00	AGENZIA FORESTALE REGIONALE	
32552	TERRENI AGRICOLI	1.2.2.02.13.01.001	Indisponibile	45	45	27.610	PG	PIETRALUNGA		No	10/07/1975	TRASFERIMENTO A TITOLO GRATUITO	Valore catastale	6.951,75	0,00	AGENZIA FORESTALE REGIONALE	
32553	TERRENI AGRICOLI	1.2.2.02.13.01.001	Indisponibile	45	46	4.140	PG	PIETRALUNGA		No	10/07/1975	TRASFERIMENTO A TITOLO GRATUITO	Valore catastale	417,63	0,00	AGENZIA FORESTALE REGIONALE	

Sviluppamaria S.p.A.

PATRIMONIO IMMOBILIARE REGIONE UMBRIA
Prospetto Terreni al 31/12/2021

Numero Matricola (da sistema informativo)	Classificazione secondo il piano dei conti dello Stato Patrimoniale in base al D.lgs. 118/2011 (Descrizione)	Classificazione secondo il piano dei conti dello Stato Patrimoniale in base al D.lgs. 118/2011 (Codice)	Classificazione ai sensi del codice civile (demaniale/affidatario/fin., indisponibile)	Foglio	Particella	Superficie mq	Provincia	Comune	Località	Bene soggetto ad ammortamento	Data di acquisizione	Modalità di acquisizione	Criterio di valutazione secondo principi del D.lgs. 118/2011	Valore dell'immobile secondo D.lgs. 118/2011 al 31/12/2021 (euro)	Valore dell'immobile secondo D.lgs. 118/2011 al 31/12/2020 (euro)	Differenziale al 31/12/2021 al 31/12/2020 (euro)	Ente Gestore	Note
32554	TERRENI AGRICOLI	1.2.2.02.13.01.001	Indisponibile	45	47	880	PG	PIETRALUNGA		No	10/07/1975	TRASFERIMENTO A TITOLO GRATUITO	Valore catastale	86,13	86,13	0,00	AGENZIA FORESTALE REGIONALE	
32555	TERRENI AGRICOLI	1.2.2.02.13.01.001	Indisponibile	45	48	2.190	PG	PIETRALUNGA		No	10/07/1975	TRASFERIMENTO A TITOLO GRATUITO	Valore catastale	183,63	183,63	0,00	AGENZIA FORESTALE REGIONALE	
32556	TERRENI AGRICOLI	1.2.2.02.13.01.001	Indisponibile	45	49	3.080	PG	PIETRALUNGA		No	10/07/1975	TRASFERIMENTO A TITOLO GRATUITO	Valore catastale	770,25	770,25	0,00	AGENZIA FORESTALE REGIONALE	
32557	TERRENI AGRICOLI	1.2.2.02.13.01.001	Indisponibile	45	50	840	PG	PIETRALUNGA		No	10/07/1975	TRASFERIMENTO A TITOLO GRATUITO	Valore catastale	6,50	6,50	0,00	AGENZIA FORESTALE REGIONALE	
32558	TERRENI AGRICOLI	1.2.2.02.13.01.001	Indisponibile	45	51	3.970	PG	PIETRALUNGA		No	10/07/1975	TRASFERIMENTO A TITOLO GRATUITO	Valore catastale	1.166,75	1.166,75	0,00	AGENZIA FORESTALE REGIONALE	
32559	TERRENI AGRICOLI	1.2.2.02.13.01.001	Indisponibile	45	52	9.790	PG	PIETRALUNGA		No	10/07/1975	TRASFERIMENTO A TITOLO GRATUITO	Valore catastale	2.505,75	2.505,75	0,00	AGENZIA FORESTALE REGIONALE	
32560	TERRENI AGRICOLI	1.2.2.02.13.01.001	Indisponibile	45	53	2.000	PG	PIETRALUNGA		No	10/07/1975	TRASFERIMENTO A TITOLO GRATUITO	Valore catastale	588,25	588,25	0,00	AGENZIA FORESTALE REGIONALE	
32561	TERRENI AGRICOLI	1.2.2.02.13.01.001	Indisponibile	45	54	42.400	PG	PIETRALUNGA		No	10/07/1975	TRASFERIMENTO A TITOLO GRATUITO	Valore catastale	1.423,50	1.423,50	0,00	AGENZIA FORESTALE REGIONALE	
32562	TERRENI AGRICOLI	1.2.2.02.13.01.001	Indisponibile	45	58	1.460	PG	PIETRALUNGA		No	10/07/1975	TRASFERIMENTO A TITOLO GRATUITO	Valore catastale	110,50	110,50	0,00	AGENZIA FORESTALE REGIONALE	
32563	TERRENI AGRICOLI	1.2.2.02.13.01.001	Indisponibile	45	59	8.220	PG	PIETRALUNGA		No	10/07/1975	TRASFERIMENTO A TITOLO GRATUITO	Valore catastale	68,25	68,25	0,00	AGENZIA FORESTALE REGIONALE	
32564	TERRENI AGRICOLI	1.2.2.02.13.01.001	Indisponibile	45	62	450	PG	PIETRALUNGA		No	10/07/1975	TRASFERIMENTO A TITOLO GRATUITO	Valore catastale	34,13	34,13	0,00	AGENZIA FORESTALE REGIONALE	
32565	TERRENI AGRICOLI	1.2.2.02.13.01.001	Indisponibile	45	63	4.340	PG	PIETRALUNGA		No	10/07/1975	TRASFERIMENTO A TITOLO GRATUITO	Valore catastale	35,75	35,75	0,00	AGENZIA FORESTALE REGIONALE	
32566	TERRENI AGRICOLI	1.2.2.02.13.01.001	Indisponibile	45	64	200	PG	PIETRALUNGA		No	10/07/1975	TRASFERIMENTO A TITOLO GRATUITO	Valore catastale	1,63	1,63	0,00	AGENZIA FORESTALE REGIONALE	
32567	TERRENI AGRICOLI	1.2.2.02.13.01.001	Indisponibile	45	65	260	PG	PIETRALUNGA		No	10/07/1975	TRASFERIMENTO A TITOLO GRATUITO	Valore catastale	21,13	21,13	0,00	AGENZIA FORESTALE REGIONALE	
32568	TERRENI AGRICOLI	1.2.2.02.13.01.001	Indisponibile	45	66	2.000	PG	PIETRALUNGA		No	10/07/1975	TRASFERIMENTO A TITOLO GRATUITO	Valore catastale	16,25	16,25	0,00	AGENZIA FORESTALE REGIONALE	
32569	TERRENI AGRICOLI	1.2.2.02.13.01.001	Indisponibile	45	67	380	PG	PIETRALUNGA		No	10/07/1975	TRASFERIMENTO A TITOLO GRATUITO	Valore catastale	30,88	30,88	0,00	AGENZIA FORESTALE REGIONALE	
32570	TERRENI AGRICOLI	1.2.2.02.13.01.001	Indisponibile	45	68	550	PG	PIETRALUNGA		No	10/07/1975	TRASFERIMENTO A TITOLO GRATUITO	Valore catastale	4,88	4,88	0,00	AGENZIA FORESTALE REGIONALE	
32571	TERRENI AGRICOLI	1.2.2.02.13.01.001	Indisponibile	45	69	25.980	PG	PIETRALUNGA		No	10/07/1975	TRASFERIMENTO A TITOLO GRATUITO	Valore catastale	2.616,25	2.616,25	0,00	AGENZIA FORESTALE REGIONALE	
32572	TERRENI AGRICOLI	1.2.2.02.13.01.001	Indisponibile	45	70	24.000	PG	PIETRALUNGA		No	10/07/1975	TRASFERIMENTO A TITOLO GRATUITO	Valore catastale	1.813,50	1.813,50	0,00	AGENZIA FORESTALE REGIONALE	
32573	TERRENI AGRICOLI	1.2.2.02.13.01.001	Indisponibile	45	73	13.180	PG	PIETRALUNGA		No	10/07/1975	TRASFERIMENTO A TITOLO GRATUITO	Valore catastale	986,13	986,13	0,00	AGENZIA FORESTALE REGIONALE	
32574	TERRENI AGRICOLI	1.2.2.02.13.01.001	Indisponibile	45	74	3.800	PG	PIETRALUNGA		No	10/07/1975	TRASFERIMENTO A TITOLO GRATUITO	Valore catastale	297,38	297,38	0,00	AGENZIA FORESTALE REGIONALE	

Sviluppameta S.p.A.

PATRIMONIO IMMOBILIARE REGIONE UMBRIA
 Prospetto Terreni al 31/12/2021

Numero di catasto (da sistema informativo)	Classificazione secondo il piano dei conti dello Stato Patrimoniale in base al D.lgs. 118/2011 (Descrizione)	Classificazione secondo il piano dei conti dello Stato Patrimoniale in base al D.lgs. 118/2011 (Codice)	Classificazione ai sensi del codice civile (demaniale/affidatario/alt., indisponibile)	Foglio	Particella	Superficie mq	Provincia	Comune	Località	Bene soggetto ad ammortamento	Data di acquisizione	Modalità di acquisizione	Criterio di valutazione secondo principi del D.lgs. 118/2011	Valore dell'immobile secondo il D.lgs. 118/2011 al 31/12/2021 (euro)	Differenza (+, -) al 31/12/2021 (euro)	Ente Gestore	Note
32575	TERRENI AGRICOLI	1.2.2.02.13.01.001	Indisponibile	45	75	8.350	PG	PIETRALUNGA		No	10/07/1975	TRASFERIMENTO A TITOLO GRATUITO	Valore catastale	2.102,75	0,00	AGENZIA FORESTALE REGIONALE	
32576	TERRENI AGRICOLI	1.2.2.02.13.01.001	Indisponibile	45	76	7.860	PG	PIETRALUNGA		No	10/07/1975	TRASFERIMENTO A TITOLO GRATUITO	Valore catastale	263,25	0,00	AGENZIA FORESTALE REGIONALE	
32577	TERRENI AGRICOLI	1.2.2.02.13.01.001	Indisponibile	45	77	6.540	PG	PIETRALUNGA		No	10/07/1975	TRASFERIMENTO A TITOLO GRATUITO	Valore catastale	55,25	0,00	AGENZIA FORESTALE REGIONALE	
32578	TERRENI AGRICOLI	1.2.2.02.13.01.001	Indisponibile	45	78	1.300	PG	PIETRALUNGA		No	10/07/1975	TRASFERIMENTO A TITOLO GRATUITO	Valore catastale	92,63	0,00	AGENZIA FORESTALE REGIONALE	
32579	TERRENI AGRICOLI	1.2.2.02.13.01.001	Indisponibile	45	79	1.500	PG	PIETRALUNGA		No	10/07/1975	TRASFERIMENTO A TITOLO GRATUITO	Valore catastale	100,75	0,00	AGENZIA FORESTALE REGIONALE	
32580	TERRENI AGRICOLI	1.2.2.02.13.01.001	Indisponibile	45	80	1.100	PG	PIETRALUNGA		No	10/07/1975	TRASFERIMENTO A TITOLO GRATUITO	Valore catastale	9,75	0,00	AGENZIA FORESTALE REGIONALE	
32581	TERRENI AGRICOLI	1.2.2.02.13.01.001	Indisponibile	45	81	1.820	PG	PIETRALUNGA		No	10/07/1975	TRASFERIMENTO A TITOLO GRATUITO	Valore catastale	489,25	0,00	AGENZIA FORESTALE REGIONALE	
32582	TERRENI AGRICOLI	1.2.2.02.13.01.001	Indisponibile	45	82	1.610	PG	PIETRALUNGA		No	10/07/1975	TRASFERIMENTO A TITOLO GRATUITO	Valore catastale	404,63	0,00	AGENZIA FORESTALE REGIONALE	
32583	TERRENI AGRICOLI	1.2.2.02.13.01.001	Indisponibile	45	83	21.120	PG	PIETRALUNGA		No	10/07/1975	TRASFERIMENTO A TITOLO GRATUITO	Valore catastale	1.595,75	0,00	AGENZIA FORESTALE REGIONALE	
32584	TERRENI AGRICOLI	1.2.2.02.13.01.001	Indisponibile	45	84	240	PG	PIETRALUNGA		No	10/07/1975	TRASFERIMENTO A TITOLO GRATUITO	Valore catastale	16,25	0,00	AGENZIA FORESTALE REGIONALE	
32585	TERRENI AGRICOLI	1.2.2.02.13.01.001	Indisponibile	45	85	4.230	PG	PIETRALUNGA		No	10/07/1975	TRASFERIMENTO A TITOLO GRATUITO	Valore catastale	35,75	0,00	AGENZIA FORESTALE REGIONALE	
32586	TERRENI AGRICOLI	1.2.2.02.13.01.001	Indisponibile	45	86	38.100	PG	PIETRALUNGA		No	10/07/1975	TRASFERIMENTO A TITOLO GRATUITO	Valore catastale	3.836,63	0,00	AGENZIA FORESTALE REGIONALE	
32587	TERRENI AGRICOLI	1.2.2.02.13.01.001	Indisponibile	45	87	2.550	PG	PIETRALUNGA		No	10/07/1975	TRASFERIMENTO A TITOLO GRATUITO	Valore catastale	641,88	0,00	AGENZIA FORESTALE REGIONALE	
32588	TERRENI AGRICOLI	1.2.2.02.13.01.001	Indisponibile	45	88	3.850	PG	PIETRALUNGA		No	10/07/1975	TRASFERIMENTO A TITOLO GRATUITO	Valore catastale	970,13	0,00	AGENZIA FORESTALE REGIONALE	
32589	TERRENI AGRICOLI	1.2.2.02.13.01.001	Indisponibile	45	90	610	PG	PIETRALUNGA		No	10/07/1975	TRASFERIMENTO A TITOLO GRATUITO	Valore catastale	21,13	0,00	AGENZIA FORESTALE REGIONALE	
32590	TERRENI AGRICOLI	1.2.2.02.13.01.001	Indisponibile	45	91	400	PG	PIETRALUNGA		No	10/07/1975	TRASFERIMENTO A TITOLO GRATUITO	Valore catastale	3,25	0,00	AGENZIA FORESTALE REGIONALE	
32591	TERRENI AGRICOLI	1.2.2.02.13.01.001	Indisponibile	45	92	6.410	PG	PIETRALUNGA		No	10/07/1975	TRASFERIMENTO A TITOLO GRATUITO	Valore catastale	1.613,63	0,00	AGENZIA FORESTALE REGIONALE	
32592	TERRENI AGRICOLI	1.2.2.02.13.01.001	Indisponibile	45	93	12.600	PG	PIETRALUNGA		No	10/07/1975	TRASFERIMENTO A TITOLO GRATUITO	Valore catastale	3.172,00	0,00	AGENZIA FORESTALE REGIONALE	
32593	TERRENI AGRICOLI	1.2.2.02.13.01.001	Indisponibile	45	95	7.560	PG	PIETRALUNGA		No	10/07/1975	TRASFERIMENTO A TITOLO GRATUITO	Valore catastale	782,13	0,00	AGENZIA FORESTALE REGIONALE	
32594	TERRENI AGRICOLI	1.2.2.02.13.01.001	Indisponibile	45	97	20	PG	PIETRALUNGA		No	10/07/1975	TRASFERIMENTO A TITOLO GRATUITO	Valore catastale	1,63	0,00	AGENZIA FORESTALE REGIONALE	
32595	TERRENI AGRICOLI	1.2.2.02.13.01.001	Indisponibile	45	112	460	PG	PIETRALUNGA		No	10/07/1975	TRASFERIMENTO A TITOLO GRATUITO	Valore catastale	34,13	0,00	AGENZIA FORESTALE REGIONALE	

Sviluppamaria S.p.A.

PATRIMONIO IMMOBILIARE REGIONE UMBRIA
 Prospetto Terreni al 31/12/2021

Numero Matri. (da sistema informativo)	Classificazione secondo il piano dei conti dello Stato Patrimoniale in base al D.lgs. 118/2011 (Descrizione)	Classificazione secondo il piano dei conti dello Stato Patrimoniale in base al D.lgs. 118/2011 (Codice)	Classificazione ai sensi del codice civile (demaniale/affidatario/alt., indisponibile)	Foglio	Particella	Superficie mq	Provincia	Comune	Località	Bene soggetto ad ammortamento	Data di acquisizione	Modalità di acquisizione	Criterio di valutazione secondo principi del D.lgs. 118/2011	Valore dell'immobile secondo D.lgs. 118/2011 al 31/12/2021 (euro)	Valore dell'immobile secondo D.lgs. 118/2011 al 31/12/2020 (euro)	Differenziale al 31/12/2021 al 31/12/2020 (euro)	Ente Gestore	Note
32586	TERRENI AGRICOLI	1.2.2.02.13.01.001	Indisponibile	45	115	2.900	PG	PIETRALUNGA		No	10/07/1975	TRASFERIMENTO A TITOLO GRATUITO	Valore catastale	24,38	24,38	0,00	AGENZIA FORESTALE REGIONALE	
32587	TERRENI AGRICOLI	1.2.2.02.13.01.001	Indisponibile	45	117	540	PG	PIETRALUNGA		No	10/07/1975	TRASFERIMENTO A TITOLO GRATUITO	Valore catastale	0,00	0,00	0,00	AGENZIA FORESTALE REGIONALE	
32588	TERRENI AGRICOLI	1.2.2.02.13.01.001	Indisponibile	45	125	10.820	PG	PIETRALUNGA		No	10/07/1975	TRASFERIMENTO A TITOLO GRATUITO	Valore catastale	91,00	91,00	0,00	AGENZIA FORESTALE REGIONALE	
32589	TERRENI AGRICOLI	1.2.2.02.13.01.001	Indisponibile	45	129	360	PG	PIETRALUNGA		No	10/07/1975	TRASFERIMENTO A TITOLO GRATUITO	Valore catastale	3,25	3,25	0,00	AGENZIA FORESTALE REGIONALE	
32600	TERRENI AGRICOLI	1.2.2.02.13.01.001	Indisponibile	45	130	3.015	PG	PIETRALUNGA		No	10/07/1975	TRASFERIMENTO A TITOLO GRATUITO	Valore catastale	26,00	26,00	0,00	AGENZIA FORESTALE REGIONALE	
32601	TERRENI AGRICOLI	1.2.2.02.13.01.001	Indisponibile	45	133	5	PG	PIETRALUNGA		No	10/07/1975	TRASFERIMENTO A TITOLO GRATUITO	Valore catastale	1,63	1,63	0,00	AGENZIA FORESTALE REGIONALE	
32602	TERRENI AGRICOLI	1.2.2.02.13.01.001	Indisponibile	45	136	420	PG	PIETRALUNGA		No	10/07/1975	TRASFERIMENTO A TITOLO GRATUITO	Valore catastale	27,63	27,63	0,00	AGENZIA FORESTALE REGIONALE	
32603	TERRENI AGRICOLI	1.2.2.02.13.01.001	Indisponibile	45	137	110	PG	PIETRALUNGA		No	10/07/1975	TRASFERIMENTO A TITOLO GRATUITO	Valore catastale	8,13	8,13	0,00	AGENZIA FORESTALE REGIONALE	
32604	TERRENI AGRICOLI	1.2.2.02.13.01.001	Indisponibile	45	139	10	PG	PIETRALUNGA		No	10/07/1975	TRASFERIMENTO A TITOLO GRATUITO	Valore catastale	1,63	1,63	0,00	AGENZIA FORESTALE REGIONALE	
32605	TERRENI AGRICOLI	1.2.2.02.13.01.001	Indisponibile	45	145	130	PG	PIETRALUNGA		No	10/07/1975	TRASFERIMENTO A TITOLO GRATUITO	Valore catastale	8,13	8,13	0,00	AGENZIA FORESTALE REGIONALE	
32606	TERRENI AGRICOLI	1.2.2.02.13.01.001	Indisponibile	45	501	370	PG	PIETRALUNGA		No	10/07/1975	TRASFERIMENTO A TITOLO GRATUITO	Valore catastale	27,63	27,63	0,00	AGENZIA FORESTALE REGIONALE	
32607	TERRENI AGRICOLI	1.2.2.02.13.01.001	Indisponibile	46	1	9.120	PG	PIETRALUNGA		No	10/07/1975	TRASFERIMENTO A TITOLO GRATUITO	Valore catastale	2.679,63	2.679,63	0,00	AGENZIA FORESTALE REGIONALE	
32608	TERRENI AGRICOLI	1.2.2.02.13.01.001	Indisponibile	46	2	6.880	PG	PIETRALUNGA		No	10/07/1975	TRASFERIMENTO A TITOLO GRATUITO	Valore catastale	2.021,50	2.021,50	0,00	AGENZIA FORESTALE REGIONALE	
32609	TERRENI AGRICOLI	1.2.2.02.13.01.001	Indisponibile	46	3	442.800	PG	PIETRALUNGA		No	10/07/1975	TRASFERIMENTO A TITOLO GRATUITO	Valore catastale	55.742,38	55.742,38	0,00	AGENZIA FORESTALE REGIONALE	
32610	TERRENI AGRICOLI	1.2.2.02.13.01.001	Indisponibile	46	4	6.610	PG	PIETRALUNGA		No	10/07/1975	TRASFERIMENTO A TITOLO GRATUITO	Valore catastale	1.941,88	1.941,88	0,00	AGENZIA FORESTALE REGIONALE	
32611	TERRENI AGRICOLI	1.2.2.02.13.01.001	Indisponibile	46	5	27.140	PG	PIETRALUNGA		No	10/07/1975	TRASFERIMENTO A TITOLO GRATUITO	Valore catastale	2.733,25	2.733,25	0,00	AGENZIA FORESTALE REGIONALE	
32612	TERRENI AGRICOLI	1.2.2.02.13.01.001	Indisponibile	46	6	850	PG	PIETRALUNGA		No	10/07/1975	TRASFERIMENTO A TITOLO GRATUITO	Valore catastale	6,50	6,50	0,00	AGENZIA FORESTALE REGIONALE	
32613	TERRENI AGRICOLI	1.2.2.02.13.01.001	Indisponibile	46	7	16.200	PG	PIETRALUNGA		No	10/07/1975	TRASFERIMENTO A TITOLO GRATUITO	Valore catastale	4.582,50	4.582,50	0,00	AGENZIA FORESTALE REGIONALE	
32614	TERRENI AGRICOLI	1.2.2.02.13.01.001	Indisponibile	46	8	2.330	PG	PIETRALUNGA		No	10/07/1975	TRASFERIMENTO A TITOLO GRATUITO	Valore catastale	195,00	195,00	0,00	AGENZIA FORESTALE REGIONALE	
32615	TERRENI AGRICOLI	1.2.2.02.13.01.001	Indisponibile	46	9	1.100	PG	PIETRALUNGA		No	10/07/1975	TRASFERIMENTO A TITOLO GRATUITO	Valore catastale	323,38	323,38	0,00	AGENZIA FORESTALE REGIONALE	
32616	TERRENI AGRICOLI	1.2.2.02.13.01.001	Indisponibile	46	10	1.370	PG	PIETRALUNGA		No	10/07/1975	TRASFERIMENTO A TITOLO GRATUITO	Valore catastale	344,50	344,50	0,00	AGENZIA FORESTALE REGIONALE	

Sviluppamare S.p.A.

PATRIMONIO IMMOBILIARE REGIONE UMBRIA
 Prospetto Terreni al 31/12/2021

Numero Matricola (da sistema informativo)	Classificazione secondo il piano dei conti dello Stato Patrimoniale in base al D.lgs. 118/2011 (Descrizione)	Classificazione secondo il piano dei conti dello Stato Patrimoniale in base al D.lgs. 118/2011 (Codice)	Classificazione ai sensi del codice civile (demaniale/affidato/loc., indisponibile)	Foglio	Particella	Superficie mq	Provincia	Comune	Località	Bene soggetto ad ammortamento	Data di acquisizione	Modalità di acquisizione	Criterio di valutazione secondo principi del D.lgs. 118/2011	Valore dell'immobile secondo D.lgs. 118/2011 al 31/12/2021 (euro)	Differenza (+, -) al 31/12/2021 (euro)	Ente Gestore	Note
32617	TERRENI AGRICOLI	1.2.2.02.13.01.001	Indisponibile	46	12	430	PG	PIETRALUNGA		No	10/07/1975	TRASFERIMENTO A TITOLO GRATUITO	Valore catastale	43,88	0,00	AGENZIA FORESTALE REGIONALE	
32618	TERRENI AGRICOLI	1.2.2.02.13.01.001	Indisponibile	46	13	124.950	PG	PIETRALUNGA		No	10/07/1975	TRASFERIMENTO A TITOLO GRATUITO	Valore catastale	12.584,00	0,00	AGENZIA FORESTALE REGIONALE	
32619	TERRENI AGRICOLI	1.2.2.02.13.01.001	Indisponibile	46	14	190	PG	PIETRALUNGA		No	10/07/1975	TRASFERIMENTO A TITOLO GRATUITO	Valore catastale	19,50	0,00	AGENZIA FORESTALE REGIONALE	
32620	TERRENI AGRICOLI	1.2.2.02.13.01.001	Indisponibile	46	15	4.860	PG	PIETRALUNGA		No	10/07/1975	TRASFERIMENTO A TITOLO GRATUITO	Valore catastale	1.231,75	0,00	AGENZIA FORESTALE REGIONALE	
32621	TERRENI AGRICOLI	1.2.2.02.13.01.001	Indisponibile	46	16	17.000	PG	PIETRALUNGA		No	10/07/1975	TRASFERIMENTO A TITOLO GRATUITO	Valore catastale	1.712,75	0,00	AGENZIA FORESTALE REGIONALE	
32622	TERRENI AGRICOLI	1.2.2.02.13.01.001	Indisponibile	46	17	88.310	PG	PIETRALUNGA		No	10/07/1975	TRASFERIMENTO A TITOLO GRATUITO	Valore catastale	8.893,63	0,00	AGENZIA FORESTALE REGIONALE	
32623	TERRENI AGRICOLI	1.2.2.02.13.01.001	Indisponibile	46	18	104.440	PG	PIETRALUNGA		No	10/07/1975	TRASFERIMENTO A TITOLO GRATUITO	Valore catastale	10.516,63	0,00	AGENZIA FORESTALE REGIONALE	
32624	TERRENI AGRICOLI	1.2.2.02.13.01.001	Indisponibile	46	19	3.230	PG	PIETRALUNGA		No	10/07/1975	TRASFERIMENTO A TITOLO GRATUITO	Valore catastale	27,63	0,00	AGENZIA FORESTALE REGIONALE	
32625	TERRENI AGRICOLI	1.2.2.02.13.01.001	Indisponibile	46	20	16.790	PG	PIETRALUNGA		No	10/07/1975	TRASFERIMENTO A TITOLO GRATUITO	Valore catastale	4.225,00	0,00	AGENZIA FORESTALE REGIONALE	
32626	TERRENI AGRICOLI	1.2.2.02.13.01.001	Indisponibile	46	21	890	PG	PIETRALUNGA		No	10/07/1975	TRASFERIMENTO A TITOLO GRATUITO	Valore catastale	74,75	0,00	AGENZIA FORESTALE REGIONALE	
32627	TERRENI AGRICOLI	1.2.2.02.13.01.001	Indisponibile	46	22	2.560	PG	PIETRALUNGA		No	10/07/1975	TRASFERIMENTO A TITOLO GRATUITO	Valore catastale	260,00	0,00	AGENZIA FORESTALE REGIONALE	
32628	TERRENI AGRICOLI	1.2.2.02.13.01.001	Indisponibile	46	24	6.740	PG	PIETRALUNGA		No	10/07/1975	TRASFERIMENTO A TITOLO GRATUITO	Valore catastale	225,88	0,00	AGENZIA FORESTALE REGIONALE	
32629	TERRENI AGRICOLI	1.2.2.02.13.01.001	Indisponibile	46	25	20.610	PG	PIETRALUNGA		No	10/07/1975	TRASFERIMENTO A TITOLO GRATUITO	Valore catastale	2.075,13	0,00	AGENZIA FORESTALE REGIONALE	
32630	TERRENI AGRICOLI	1.2.2.02.13.01.001	Indisponibile	46	26	13.240	PG	PIETRALUNGA		No	10/07/1975	TRASFERIMENTO A TITOLO GRATUITO	Valore catastale	999,38	0,00	AGENZIA FORESTALE REGIONALE	
32631	TERRENI AGRICOLI	1.2.2.02.13.01.001	Indisponibile	46	27	1.280	PG	PIETRALUNGA		No	10/07/1975	TRASFERIMENTO A TITOLO GRATUITO	Valore catastale	128,38	0,00	AGENZIA FORESTALE REGIONALE	
32632	TERRENI AGRICOLI	1.2.2.02.13.01.001	Indisponibile	46	28	880	PG	PIETRALUNGA		No	10/07/1975	TRASFERIMENTO A TITOLO GRATUITO	Valore catastale	89,38	0,00	AGENZIA FORESTALE REGIONALE	
32633	TERRENI AGRICOLI	1.2.2.02.13.01.001	Indisponibile	46	29	360	PG	PIETRALUNGA		No	10/07/1975	TRASFERIMENTO A TITOLO GRATUITO	Valore catastale	35,75	0,00	AGENZIA FORESTALE REGIONALE	
32634	TERRENI AGRICOLI	1.2.2.02.13.01.001	Indisponibile	46	30	143.930	PG	PIETRALUNGA		No	10/07/1975	TRASFERIMENTO A TITOLO GRATUITO	Valore catastale	14.485,25	0,00	AGENZIA FORESTALE REGIONALE	
32635	TERRENI AGRICOLI	1.2.2.02.13.01.001	Indisponibile	47	1	26.360	PG	PIETRALUNGA		No	10/07/1975	TRASFERIMENTO A TITOLO GRATUITO	Valore catastale	2.211,63	0,00	AGENZIA FORESTALE REGIONALE	
32636	TERRENI AGRICOLI	1.2.2.02.13.01.001	Indisponibile	47	2	44.140	PG	PIETRALUNGA		No	10/07/1975	TRASFERIMENTO A TITOLO GRATUITO	Valore catastale	3.334,50	0,00	AGENZIA FORESTALE REGIONALE	
32637	TERRENI AGRICOLI	1.2.2.02.13.01.001	Indisponibile	47	3	1.000	PG	PIETRALUNGA		No	28/05/1980	TRASFERIMENTO A TITOLO GRATUITO	Valore catastale	69,88	0,00	AGENZIA FORESTALE REGIONALE	

Sviluppameta S.p.A.

PATRIMONIO IMMOBILIARE REGIONE UMBRIA
 Prospetto Terreni al 31/12/2021

Numero Matricola (da sistema informativo)	Classificazione secondo il piano dei conti dello Stato Patrimoniale in base al D.lgs. 118/2011 (Descrizione)	Classificazione secondo il piano dei conti dello Stato Patrimoniale in base al D.lgs. 118/2011 (Codice)	Classificazione ai sensi del codice civile (demaniale/affidatario/alt., indisponibile)	Foglio	Particella	Superficie mq	Provincia	Comune	Località	Bene soggetto ad ammortamento	Data di acquisizione	Modalità di acquisizione	Criterio di valutazione secondo principi del D.lgs. 118/2011	Valore dell'immobile al 31/12/2021 (euro)	Differenziale al 31/12/2021 (euro)	Ente Gestore	Note
32638	TERRENI AGRICOLI	1.2.2.02.13.01.001	Indisponibile	47	4	370	PG	PIETRALUNGA		No	26/05/1998	TRASFERIMENTO A TITOLO GRATUITO	Valore catastale	0,00	0,00	AGENZIA FORESTALE REGIONALE	
32639	TERRENI AGRICOLI	1.2.2.02.13.01.001	Indisponibile	47	5	15.290	PG	PIETRALUNGA		No	10/07/1975	TRASFERIMENTO A TITOLO GRATUITO	Valore catastale	128,38	0,00	AGENZIA FORESTALE REGIONALE	
32640	TERRENI AGRICOLI	1.2.2.02.13.01.001	Indisponibile	47	6	17.590	PG	PIETRALUNGA		No	10/07/1975	TRASFERIMENTO A TITOLO GRATUITO	Valore catastale	1.771,25	0,00	AGENZIA FORESTALE REGIONALE	
32641	TERRENI AGRICOLI	1.2.2.02.13.01.001	Indisponibile	47	7	47.480	PG	PIETRALUNGA		No	10/07/1975	TRASFERIMENTO A TITOLO GRATUITO	Valore catastale	11.955,50	0,00	AGENZIA FORESTALE REGIONALE	
32642	TERRENI AGRICOLI	1.2.2.02.13.01.001	Indisponibile	47	8	16.410	PG	PIETRALUNGA		No	10/07/1975	TRASFERIMENTO A TITOLO GRATUITO	Valore catastale	4.819,75	0,00	AGENZIA FORESTALE REGIONALE	
32643	TERRENI AGRICOLI	1.2.2.02.13.01.001	Indisponibile	47	9	109.620	PG	PIETRALUNGA		No	10/07/1975	TRASFERIMENTO A TITOLO GRATUITO	Valore catastale	11.040,25	0,00	AGENZIA FORESTALE REGIONALE	
32644	TERRENI AGRICOLI	1.2.2.02.13.01.001	Indisponibile	47	10	135.000	PG	PIETRALUNGA		No	10/07/1975	TRASFERIMENTO A TITOLO GRATUITO	Valore catastale	13.596,38	0,00	AGENZIA FORESTALE REGIONALE	
32645	TERRENI AGRICOLI	1.2.2.02.13.01.001	Indisponibile	47	11	1.410	PG	PIETRALUNGA		No	10/07/1975	TRASFERIMENTO A TITOLO GRATUITO	Valore catastale	47,13	0,00	AGENZIA FORESTALE REGIONALE	
32646	TERRENI AGRICOLI	1.2.2.02.13.01.001	Indisponibile	47	12	680	PG	PIETRALUNGA		No	10/07/1975	TRASFERIMENTO A TITOLO GRATUITO	Valore catastale	55,25	0,00	AGENZIA FORESTALE REGIONALE	
32647	TERRENI AGRICOLI	1.2.2.02.13.01.001	Indisponibile	47	13	3.620	PG	PIETRALUNGA		No	10/07/1975	TRASFERIMENTO A TITOLO GRATUITO	Valore catastale	911,63	0,00	AGENZIA FORESTALE REGIONALE	
32648	TERRENI AGRICOLI	1.2.2.02.13.01.001	Indisponibile	47	14	1.280	PG	PIETRALUNGA		No	10/07/1975	TRASFERIMENTO A TITOLO GRATUITO	Valore catastale	107,25	0,00	AGENZIA FORESTALE REGIONALE	
32649	TERRENI AGRICOLI	1.2.2.02.13.01.001	Indisponibile	47	15	2.180	PG	PIETRALUNGA		No	10/07/1975	TRASFERIMENTO A TITOLO GRATUITO	Valore catastale	183,63	0,00	AGENZIA FORESTALE REGIONALE	
32650	TERRENI AGRICOLI	1.2.2.02.13.01.001	Indisponibile	47	16	820	PG	PIETRALUNGA		No	10/07/1975	TRASFERIMENTO A TITOLO GRATUITO	Valore catastale	68,25	0,00	AGENZIA FORESTALE REGIONALE	
32651	TERRENI AGRICOLI	1.2.2.02.13.01.001	Indisponibile	47	17	1.470	PG	PIETRALUNGA		No	10/07/1975	TRASFERIMENTO A TITOLO GRATUITO	Valore catastale	48,75	0,00	AGENZIA FORESTALE REGIONALE	
32652	TERRENI AGRICOLI	1.2.2.02.13.01.001	Indisponibile	47	18	1.440	PG	PIETRALUNGA		No	10/07/1975	TRASFERIMENTO A TITOLO GRATUITO	Valore catastale	96,88	0,00	AGENZIA FORESTALE REGIONALE	
32653	TERRENI AGRICOLI	1.2.2.02.13.01.001	Indisponibile	47	19	6.380	PG	PIETRALUNGA		No	10/07/1975	TRASFERIMENTO A TITOLO GRATUITO	Valore catastale	1.873,63	0,00	AGENZIA FORESTALE REGIONALE	
32654	TERRENI AGRICOLI	1.2.2.02.13.01.001	Indisponibile	47	20	1.020	PG	PIETRALUNGA		No	10/07/1975	TRASFERIMENTO A TITOLO GRATUITO	Valore catastale	86,13	0,00	AGENZIA FORESTALE REGIONALE	
32655	TERRENI AGRICOLI	1.2.2.02.13.01.001	Indisponibile	47	22	25.860	PG	PIETRALUNGA		No	10/07/1975	TRASFERIMENTO A TITOLO GRATUITO	Valore catastale	6.511,38	0,00	AGENZIA FORESTALE REGIONALE	
32656	TERRENI AGRICOLI	1.2.2.02.13.01.001	Indisponibile	47	23	350	PG	PIETRALUNGA		No	10/07/1975	TRASFERIMENTO A TITOLO GRATUITO	Valore catastale	35,75	0,00	AGENZIA FORESTALE REGIONALE	
32657	TERRENI AGRICOLI	1.2.2.02.13.01.001	Indisponibile	47	24	49.830	PG	PIETRALUNGA		No	10/07/1975	TRASFERIMENTO A TITOLO GRATUITO	Valore catastale	4.190,88	0,00	AGENZIA FORESTALE REGIONALE	
32658	TERRENI AGRICOLI	1.2.2.02.13.01.001	Indisponibile	47	27	6.480	PG	PIETRALUNGA		No	10/07/1975	TRASFERIMENTO A TITOLO GRATUITO	Valore catastale	598,00	0,00	AGENZIA FORESTALE REGIONALE	

Swappamaria S.p.A.

PATRIMONIO IMMOBILIARE REGIONE UMBRIA
 Prospetto Terreni al 31/12/2021

Numero di catasto (da sistema informativo)	Classificazione secondo il piano dei conti dello Stato Patrimoniale in base al D.lgs. 118/2011 (Descrizione)	Classificazione secondo il piano dei conti dello Stato Patrimoniale in base al D.lgs. 118/2011 (Codice)	Classificazione ai sensi del codice civile (demaniale/affidato/fin., indisponibile)	Foglio	Particella	Superficie mq	Provincia	Comune	Località	Bene soggetto ad ammortamento	Data di acquisizione	Modalità di acquisizione	Criterio di valutazione secondo principi del D.lgs. 118/2011	Valore dell'immobile secondo D.lgs. 118/2011 al 31/12/2021 (euro)	Valore dell'immobile secondo D.lgs. 118/2011 al 31/12/2020 (euro)	Differenziale al 31/12/2021 al 31/12/2020 (euro)	Ente Gestore	Note
32659	TERRENI AGRICOLI	1.2.2.02.13.01.001	Indisponibile	47	28	1.280	PG	PIETRALUNGA		No	10/07/1975	TRASFERIMENTO A TITOLO GRATUITO	Valore catastale	160,88	160,88	0,00	AGENZIA FORESTALE REGIONALE	
32660	TERRENI AGRICOLI	1.2.2.02.13.01.001	Indisponibile	47	29	3.130	PG	PIETRALUNGA		No	10/07/1975	TRASFERIMENTO A TITOLO GRATUITO	Valore catastale	383,25	383,25	0,00	AGENZIA FORESTALE REGIONALE	
32661	TERRENI AGRICOLI	1.2.2.02.13.01.001	Indisponibile	47	30	284.650	PG	PIETRALUNGA		No	10/07/1975	TRASFERIMENTO A TITOLO GRATUITO	Valore catastale	37.092,25	37.092,25	0,00	AGENZIA FORESTALE REGIONALE	
32662	TERRENI AGRICOLI	1.2.2.02.13.01.001	Indisponibile	47	31	1.940	PG	PIETRALUNGA		No	10/07/1975	TRASFERIMENTO A TITOLO GRATUITO	Valore catastale	489,13	489,13	0,00	AGENZIA FORESTALE REGIONALE	
32663	TERRENI AGRICOLI	1.2.2.02.13.01.001	Indisponibile	47	32	2.220	PG	PIETRALUNGA		No	10/07/1975	TRASFERIMENTO A TITOLO GRATUITO	Valore catastale	149,50	149,50	0,00	AGENZIA FORESTALE REGIONALE	
32664	TERRENI AGRICOLI	1.2.2.02.13.01.001	Indisponibile	47	33	40.030	PG	PIETRALUNGA		No	10/07/1975	TRASFERIMENTO A TITOLO GRATUITO	Valore catastale	3.358,88	3.358,88	0,00	AGENZIA FORESTALE REGIONALE	
32665	TERRENI AGRICOLI	1.2.2.02.13.01.001	Indisponibile	47	34	590	PG	PIETRALUNGA		No	10/07/1975	TRASFERIMENTO A TITOLO GRATUITO	Valore catastale	0,00	0,00	0,00	AGENZIA FORESTALE REGIONALE	
32666	TERRENI AGRICOLI	1.2.2.02.13.01.001	Indisponibile	47	36	20.440	PG	PIETRALUNGA		No	10/07/1975	TRASFERIMENTO A TITOLO GRATUITO	Valore catastale	5.146,38	5.146,38	0,00	AGENZIA FORESTALE REGIONALE	
32667	TERRENI AGRICOLI	1.2.2.02.13.01.001	Indisponibile	47	37	970	PG	PIETRALUNGA		No	10/07/1975	TRASFERIMENTO A TITOLO GRATUITO	Valore catastale	284,38	284,38	0,00	AGENZIA FORESTALE REGIONALE	
32668	TERRENI AGRICOLI	1.2.2.02.13.01.001	Indisponibile	47	38	13.460	PG	PIETRALUNGA		No	10/07/1975	TRASFERIMENTO A TITOLO GRATUITO	Valore catastale	3.953,63	3.953,63	0,00	AGENZIA FORESTALE REGIONALE	
32669	TERRENI AGRICOLI	1.2.2.02.13.01.001	Indisponibile	47	39	1.900	PG	PIETRALUNGA		No	10/07/1975	TRASFERIMENTO A TITOLO GRATUITO	Valore catastale	159,25	159,25	0,00	AGENZIA FORESTALE REGIONALE	
32670	TERRENI AGRICOLI	1.2.2.02.13.01.001	Indisponibile	47	40	6.870	PG	PIETRALUNGA		No	10/07/1975	TRASFERIMENTO A TITOLO GRATUITO	Valore catastale	1.729,00	1.729,00	0,00	AGENZIA FORESTALE REGIONALE	
32671	TERRENI AGRICOLI	1.2.2.02.13.01.001	Indisponibile	47	41	780	PG	PIETRALUNGA		No	10/07/1975	TRASFERIMENTO A TITOLO GRATUITO	Valore catastale	65,00	65,00	0,00	AGENZIA FORESTALE REGIONALE	
32672	TERRENI AGRICOLI	1.2.2.02.13.01.001	Indisponibile	47	42	2.510	PG	PIETRALUNGA		No	10/07/1975	TRASFERIMENTO A TITOLO GRATUITO	Valore catastale	1.156,63	1.156,63	0,00	AGENZIA FORESTALE REGIONALE	
32673	TERRENI AGRICOLI	1.2.2.02.13.01.001	Indisponibile	47	43	1.110	PG	PIETRALUNGA		No	10/07/1975	TRASFERIMENTO A TITOLO GRATUITO	Valore catastale	130,00	130,00	0,00	AGENZIA FORESTALE REGIONALE	
32674	TERRENI AGRICOLI	1.2.2.02.13.01.001	Indisponibile	47	44	3.740	PG	PIETRALUNGA		No	10/07/1975	TRASFERIMENTO A TITOLO GRATUITO	Valore catastale	1.098,50	1.098,50	0,00	AGENZIA FORESTALE REGIONALE	
32675	TERRENI AGRICOLI	1.2.2.02.13.01.001	Indisponibile	47	45	10.920	PG	PIETRALUNGA		No	10/07/1975	TRASFERIMENTO A TITOLO GRATUITO	Valore catastale	2.749,50	2.749,50	0,00	AGENZIA FORESTALE REGIONALE	
32676	TERRENI AGRICOLI	1.2.2.02.13.01.001	Indisponibile	47	46	2.910	PG	PIETRALUNGA		No	10/07/1975	TRASFERIMENTO A TITOLO GRATUITO	Valore catastale	219,38	219,38	0,00	AGENZIA FORESTALE REGIONALE	
32677	TERRENI AGRICOLI	1.2.2.02.13.01.001	Indisponibile	47	47	6.270	PG	PIETRALUNGA		No	10/07/1975	TRASFERIMENTO A TITOLO GRATUITO	Valore catastale	526,50	526,50	0,00	AGENZIA FORESTALE REGIONALE	
32678	TERRENI AGRICOLI	1.2.2.02.13.01.001	Indisponibile	47	48	12.490	PG	PIETRALUNGA		No	10/07/1975	TRASFERIMENTO A TITOLO GRATUITO	Valore catastale	419,25	419,25	0,00	AGENZIA FORESTALE REGIONALE	
32679	TERRENI AGRICOLI	1.2.2.02.13.01.001	Indisponibile	47	49	2.160	PG	PIETRALUNGA		No	10/07/1975	TRASFERIMENTO A TITOLO GRATUITO	Valore catastale	271,38	271,38	0,00	AGENZIA FORESTALE REGIONALE	

Sviluppamaria S.p.A.

PATRIMONIO IMMOBILIARE REGIONE UMBRIA
 Prospetto Terreni al 31/12/2021

Numero Matricola (da sistema informativo)	Classificazione secondo il piano dei conti dello Stato Patrimoniale in base al D.lgs. 118/2011 (Descrizione)	Classificazione secondo il piano dei conti dello Stato Patrimoniale in base al D.lgs. 118/2011 (Codice)	Classificazione ai sensi del codice civile (demaniale/affidatario/alt., indisponibile)	Foglio	Particella	Superficie mq	Provincia	Comune	Località	Bene soggetto ad ammortamento	Data di acquisizione	Modalità di acquisizione	Criterio di valutazione secondo principi del D.lgs. 118/2011	Valore dell'immobile secondo D.lgs. 118/2021 al 31/12/2021 (euro)	Valore dell'immobile secondo D.lgs. 118/2011 al 31/12/2020 (euro)	Differenza (+, -) al 31/12/2021	Ente Gestore	Note
32680	TERRENI AGRICOLI	1.2.2.02.13.01.001	Indisponibile	47	50	4.410	PG	PIETRALUNGA		No	10/07/1975	TRASFERIMENTO A TITOLO GRATUITO	Valore catastale	370,50	370,50	0,00	AGENZIA FORESTALE REGIONALE	
32681	TERRENI AGRICOLI	1.2.2.02.13.01.001	Indisponibile	47	51	4.880	PG	PIETRALUNGA		No	10/07/1975	TRASFERIMENTO A TITOLO GRATUITO	Valore catastale	573,63	573,63	0,00	AGENZIA FORESTALE REGIONALE	
32682	TERRENI AGRICOLI	1.2.2.02.13.01.001	Indisponibile	48	1	18.660	PG	PIETRALUNGA		No	10/07/1975	TRASFERIMENTO A TITOLO GRATUITO	Valore catastale	4.697,88	4.697,88	0,00	AGENZIA FORESTALE REGIONALE	
32683	TERRENI AGRICOLI	1.2.2.02.13.01.001	Indisponibile	48	2	6.570	PG	PIETRALUNGA		No	10/07/1975	TRASFERIMENTO A TITOLO GRATUITO	Valore catastale	485,63	485,63	0,00	AGENZIA FORESTALE REGIONALE	
32684	TERRENI AGRICOLI	1.2.2.02.13.01.001	Indisponibile	48	3	40.650	PG	PIETRALUNGA		No	10/07/1975	TRASFERIMENTO A TITOLO GRATUITO	Valore catastale	3.410,88	3.410,88	0,00	AGENZIA FORESTALE REGIONALE	
32685	TERRENI AGRICOLI	1.2.2.02.13.01.001	Indisponibile	48	4	39.280	PG	PIETRALUNGA		No	10/07/1975	TRASFERIMENTO A TITOLO GRATUITO	Valore catastale	3.955,25	3.955,25	0,00	AGENZIA FORESTALE REGIONALE	
32686	TERRENI AGRICOLI	1.2.2.02.13.01.001	Indisponibile	48	5	4.900	PG	PIETRALUNGA		No	10/07/1975	TRASFERIMENTO A TITOLO GRATUITO	Valore catastale	1.233,38	1.233,38	0,00	AGENZIA FORESTALE REGIONALE	
32687	TERRENI AGRICOLI	1.2.2.02.13.01.001	Indisponibile	48	6	2.300	PG	PIETRALUNGA		No	10/07/1975	TRASFERIMENTO A TITOLO GRATUITO	Valore catastale	180,38	180,38	0,00	AGENZIA FORESTALE REGIONALE	
32688	TERRENI AGRICOLI	1.2.2.02.13.01.001	Indisponibile	48	7	5.550	PG	PIETRALUNGA		No	10/07/1975	TRASFERIMENTO A TITOLO GRATUITO	Valore catastale	417,63	417,63	0,00	AGENZIA FORESTALE REGIONALE	
32689	TERRENI AGRICOLI	1.2.2.02.13.01.001	Indisponibile	48	8	18.490	PG	PIETRALUNGA		No	10/07/1975	TRASFERIMENTO A TITOLO GRATUITO	Valore catastale	1.862,25	1.862,25	0,00	AGENZIA FORESTALE REGIONALE	
32690	TERRENI AGRICOLI	1.2.2.02.13.01.001	Indisponibile	48	9	9.500	PG	PIETRALUNGA		No	10/07/1975	TRASFERIMENTO A TITOLO GRATUITO	Valore catastale	797,88	797,88	0,00	AGENZIA FORESTALE REGIONALE	
32691	TERRENI AGRICOLI	1.2.2.02.13.01.001	Indisponibile	48	10	21.320	PG	PIETRALUNGA		No	10/07/1975	TRASFERIMENTO A TITOLO GRATUITO	Valore catastale	1.789,13	1.789,13	0,00	AGENZIA FORESTALE REGIONALE	
32692	TERRENI AGRICOLI	1.2.2.02.13.01.001	Indisponibile	48	11	1.320	PG	PIETRALUNGA		No	10/07/1975	TRASFERIMENTO A TITOLO GRATUITO	Valore catastale	128,38	128,38	0,00	AGENZIA FORESTALE REGIONALE	
32693	TERRENI AGRICOLI	1.2.2.02.13.01.001	Indisponibile	48	13	380	PG	PIETRALUNGA		No	10/07/1975	TRASFERIMENTO A TITOLO GRATUITO	Valore catastale	32,50	32,50	0,00	AGENZIA FORESTALE REGIONALE	
32694	TERRENI AGRICOLI	1.2.2.02.13.01.001	Indisponibile	48	14	910	PG	PIETRALUNGA		No	10/07/1975	TRASFERIMENTO A TITOLO GRATUITO	Valore catastale	107,25	107,25	0,00	AGENZIA FORESTALE REGIONALE	
32695	TERRENI AGRICOLI	1.2.2.02.13.01.001	Indisponibile	48	15	22.190	PG	PIETRALUNGA		No	10/07/1975	TRASFERIMENTO A TITOLO GRATUITO	Valore catastale	5.586,75	5.586,75	0,00	AGENZIA FORESTALE REGIONALE	
32696	TERRENI AGRICOLI	1.2.2.02.13.01.001	Indisponibile	48	16	1.730	PG	PIETRALUNGA		No	10/07/1975	TRASFERIMENTO A TITOLO GRATUITO	Valore catastale	58,50	58,50	0,00	AGENZIA FORESTALE REGIONALE	
32697	TERRENI AGRICOLI	1.2.2.02.13.01.001	Indisponibile	48	17	12.000	PG	PIETRALUNGA		No	10/07/1975	TRASFERIMENTO A TITOLO GRATUITO	Valore catastale	1.007,50	1.007,50	0,00	AGENZIA FORESTALE REGIONALE	
32698	TERRENI AGRICOLI	1.2.2.02.13.01.001	Indisponibile	48	18	7.070	PG	PIETRALUNGA		No	10/07/1975	TRASFERIMENTO A TITOLO GRATUITO	Valore catastale	1.779,38	1.779,38	0,00	AGENZIA FORESTALE REGIONALE	
32699	TERRENI AGRICOLI	1.2.2.02.13.01.001	Indisponibile	48	19	550	PG	PIETRALUNGA		No	10/07/1975	TRASFERIMENTO A TITOLO GRATUITO	Valore catastale	45,50	45,50	0,00	AGENZIA FORESTALE REGIONALE	
32700	TERRENI AGRICOLI	1.2.2.02.13.01.001	Indisponibile	48	20	8.240	PG	PIETRALUNGA		No	10/07/1975	TRASFERIMENTO A TITOLO GRATUITO	Valore catastale	2.075,13	2.075,13	0,00	AGENZIA FORESTALE REGIONALE	

Sviluppamaria S.p.A.

PATRIMONIO IMMOBILIARE REGIONE UMBRIA
 Prospetto Terreni al 31/12/2021

Numero di sistema informativo	Classificazione secondo il piano dei conti dello Stato Patrimoniale in base al D.lgs. 118/2011 (Descrizione)	Classificazione secondo il piano dei conti dello Stato Patrimoniale in base al D.lgs. 118/2011 (Codice)	Classificazione ai sensi del codice civile (demaniale/affidato/alt., indisponibile)	Foglio	Particella	Superficie mq	Provincia	Comune	Località	Bene soggetto ad ammortamento	Data di acquisizione	Modalità di acquisizione	Criterio di valutazione secondo i principi del D.lgs. 118/2011	Valore dell'immobile secondo il D.lgs. 118/2011 al 31/12/2021 (euro)	Valore dell'immobile secondo il D.lgs. 118/2011 al 31/12/2020 (euro)	Differenza (+, -) al 31/12/2021 al 31/12/2020	Ente Gestore	Note
32701	TERRENI AGRICOLI	1.2.2.02.13.01.001	Indisponibile	48	21	13.210	PG	PIETRALUNGA		No	10/07/1975	TRASFERIMENTO A TITOLO GRATUITO	Valore catastale	1.330,88	1.330,88	0,00	AGENZIA FORESTALE REGIONALE	
32702	TERRENI AGRICOLI	1.2.2.02.13.01.001	Indisponibile	48	22	4.040	PG	PIETRALUNGA		No	10/07/1975	TRASFERIMENTO A TITOLO GRATUITO	Valore catastale	339,63	339,63	0,00	AGENZIA FORESTALE REGIONALE	
32703	TERRENI AGRICOLI	1.2.2.02.13.01.001	Indisponibile	48	24	5.840	PG	PIETRALUNGA		No	10/07/1975	TRASFERIMENTO A TITOLO GRATUITO	Valore catastale	391,63	391,63	0,00	AGENZIA FORESTALE REGIONALE	
32704	TERRENI AGRICOLI	1.2.2.02.13.01.001	Indisponibile	48	25	11.080	PG	PIETRALUNGA		No	10/07/1975	TRASFERIMENTO A TITOLO GRATUITO	Valore catastale	2.785,25	2.785,25	0,00	AGENZIA FORESTALE REGIONALE	
32705	TERRENI AGRICOLI	1.2.2.02.13.01.001	Indisponibile	48	26	16.100	PG	PIETRALUNGA		No	10/07/1975	TRASFERIMENTO A TITOLO GRATUITO	Valore catastale	4.556,50	4.556,50	0,00	AGENZIA FORESTALE REGIONALE	
32706	TERRENI AGRICOLI	1.2.2.02.13.01.001	Indisponibile	48	27	1.380	PG	PIETRALUNGA		No	10/07/1975	TRASFERIMENTO A TITOLO GRATUITO	Valore catastale	139,75	139,75	0,00	AGENZIA FORESTALE REGIONALE	
32707	TERRENI AGRICOLI	1.2.2.02.13.01.001	Indisponibile	48	28	510	PG	PIETRALUNGA		No	10/07/1975	TRASFERIMENTO A TITOLO GRATUITO	Valore catastale	34,13	34,13	0,00	AGENZIA FORESTALE REGIONALE	
32708	TERRENI AGRICOLI	1.2.2.02.13.01.001	Indisponibile	48	29	9.810	PG	PIETRALUNGA		No	10/07/1975	TRASFERIMENTO A TITOLO GRATUITO	Valore catastale	988,00	988,00	0,00	AGENZIA FORESTALE REGIONALE	
32709	TERRENI AGRICOLI	1.2.2.02.13.01.001	Indisponibile	48	30	26.800	PG	PIETRALUNGA		No	10/07/1975	TRASFERIMENTO A TITOLO GRATUITO	Valore catastale	2.419,63	2.419,63	0,00	AGENZIA FORESTALE REGIONALE	Valore registrato anno 2018
32710	TERRENI AGRICOLI	1.2.2.02.13.01.001	Indisponibile	48	31	4.270	PG	PIETRALUNGA		No	10/07/1975	TRASFERIMENTO A TITOLO GRATUITO	Valore catastale	1.075,75	1.075,75	0,00	AGENZIA FORESTALE REGIONALE	
32711	TERRENI AGRICOLI	1.2.2.02.13.01.001	Indisponibile	48	40	48.230	PG	PIETRALUNGA		No	10/07/1975	TRASFERIMENTO A TITOLO GRATUITO	Valore catastale	4.132,38	4.132,38	0,00	AGENZIA FORESTALE REGIONALE	
32712	TERRENI AGRICOLI	1.2.2.02.13.01.001	Indisponibile	48	49	1.430	PG	PIETRALUNGA		No	10/07/1975	TRASFERIMENTO A TITOLO GRATUITO	Valore catastale	419,25	419,25	0,00	AGENZIA FORESTALE REGIONALE	
32713	TERRENI AGRICOLI	1.2.2.02.13.01.001	Indisponibile	48	50	14.120	PG	PIETRALUNGA		No	10/07/1975	TRASFERIMENTO A TITOLO GRATUITO	Valore catastale	3.555,50	3.555,50	0,00	AGENZIA FORESTALE REGIONALE	
32714	TERRENI AGRICOLI	1.2.2.02.13.01.001	Indisponibile	48	51	14.760	PG	PIETRALUNGA		No	10/07/1975	TRASFERIMENTO A TITOLO GRATUITO	Valore catastale	3.716,38	3.716,38	0,00	AGENZIA FORESTALE REGIONALE	
32715	TERRENI AGRICOLI	1.2.2.02.13.01.001	Indisponibile	48	52	1.650	PG	PIETRALUNGA		No	10/07/1975	TRASFERIMENTO A TITOLO GRATUITO	Valore catastale	138,13	138,13	0,00	AGENZIA FORESTALE REGIONALE	
32716	TERRENI AGRICOLI	1.2.2.02.13.01.001	Indisponibile	48	53	4.680	PG	PIETRALUNGA		No	10/07/1975	TRASFERIMENTO A TITOLO GRATUITO	Valore catastale	39,00	39,00	0,00	AGENZIA FORESTALE REGIONALE	
32717	TERRENI AGRICOLI	1.2.2.02.13.01.001	Indisponibile	48	54	4.685	PG	PIETRALUNGA		No	10/07/1975	TRASFERIMENTO A TITOLO GRATUITO	Valore catastale	341,25	341,25	0,00	AGENZIA FORESTALE REGIONALE	
32718	TERRENI AGRICOLI	1.2.2.02.13.01.001	Indisponibile	48	55	1.920	PG	PIETRALUNGA		No	10/07/1975	TRASFERIMENTO A TITOLO GRATUITO	Valore catastale	128,38	128,38	0,00	AGENZIA FORESTALE REGIONALE	
32719	TERRENI AGRICOLI	1.2.2.02.13.01.001	Indisponibile	48	56	6.280	PG	PIETRALUNGA		No	10/07/1975	TRASFERIMENTO A TITOLO GRATUITO	Valore catastale	632,13	632,13	0,00	AGENZIA FORESTALE REGIONALE	
32720	TERRENI AGRICOLI	1.2.2.02.13.01.001	Indisponibile	48	57	620	PG	PIETRALUNGA		No	10/07/1975	TRASFERIMENTO A TITOLO GRATUITO	Valore catastale	4,88	4,88	0,00	AGENZIA FORESTALE REGIONALE	
32721	TERRENI AGRICOLI	1.2.2.02.13.01.001	Indisponibile	48	58	23.020	PG	PIETRALUNGA		No	10/07/1975	TRASFERIMENTO A TITOLO GRATUITO	Valore catastale	2.318,88	2.318,88	0,00	AGENZIA FORESTALE REGIONALE	

Sviluppameta S.p.A.

PATRIMONIO IMMOBILIARE REGIONE UMBRIA
 Prospetto Terreni al 31/12/2021

Numero di sistema informativo	Classificazione secondo il piano dei conti dello Stato Patrimoniale in base al D.lgs. 118/2011 (Descrizione)	Classificazione secondo il piano dei conti dello Stato Patrimoniale in base al D.lgs. 118/2011 (Codice)	Classificazione ai sensi del codice civile (demaniale/affidatario/alt., indisponibile)	Foglio	Particella	Superficie mq	Provincia	Comune	Località	Bene soggetto ad ammortamento	Data di acquisizione	Modalità di acquisizione	Criterio di valutazione secondo principi del D.lgs. 118/2011	Valore dell'immobile secondo D.lgs. 118/2011 al 31/12/2021 (euro)	Differenza (+, -) al 31/12/2021 (euro)	Ente Gestore	Note
32722	TERRENI AGRICOLI	1.2.2.02.13.01.001	Indisponibile	48	59	1.330	PG	PIETRALUNGA		No	10/07/1975	TRASFERIMENTO A TITOLO GRATUITO	Valore catastale	43,88	0,00	AGENZIA FORESTALE REGIONALE	
32723	TERRENI AGRICOLI	1.2.2.02.13.01.001	Indisponibile	48	60	2.670	PG	PIETRALUNGA		No	10/07/1975	TRASFERIMENTO A TITOLO GRATUITO	Valore catastale	288,13	0,00	AGENZIA FORESTALE REGIONALE	
32724	TERRENI AGRICOLI	1.2.2.02.13.01.001	Indisponibile	48	61	27.540	PG	PIETRALUNGA		No	10/07/1975	TRASFERIMENTO A TITOLO GRATUITO	Valore catastale	2.080,00	0,00	AGENZIA FORESTALE REGIONALE	
32725	TERRENI AGRICOLI	1.2.2.02.13.01.001	Indisponibile	48	62	540	PG	PIETRALUNGA		No	10/07/1975	TRASFERIMENTO A TITOLO GRATUITO	Valore catastale	53,63	0,00	AGENZIA FORESTALE REGIONALE	
32726	TERRENI AGRICOLI	1.2.2.02.13.01.001	Indisponibile	48	63	86.410	PG	PIETRALUNGA		No	10/07/1975	TRASFERIMENTO A TITOLO GRATUITO	Valore catastale	6.755,50	0,00	AGENZIA FORESTALE REGIONALE	
32727	TERRENI AGRICOLI	1.2.2.02.13.01.001	Indisponibile	48	64	61.630	PG	PIETRALUNGA		No	10/07/1975	TRASFERIMENTO A TITOLO GRATUITO	Valore catastale	4.655,63	0,00	AGENZIA FORESTALE REGIONALE	
32728	TERRENI AGRICOLI	1.2.2.02.13.01.001	Indisponibile	48	65	13.280	PG	PIETRALUNGA		No	28/05/1986	TRASFERIMENTO A TITOLO GRATUITO	Valore catastale	1.114,75	0,00	AGENZIA FORESTALE REGIONALE	
32729	TERRENI AGRICOLI	1.2.2.02.13.01.001	Indisponibile	48	67	940	PG	PIETRALUNGA		No	28/05/1986	TRASFERIMENTO A TITOLO GRATUITO	Valore catastale	79,63	0,00	AGENZIA FORESTALE REGIONALE	
32730	TERRENI AGRICOLI	1.2.2.02.13.01.001	Indisponibile	48	68	440	PG	PIETRALUNGA		No	28/05/1986	TRASFERIMENTO A TITOLO GRATUITO	Valore catastale	32,50	0,00	AGENZIA FORESTALE REGIONALE	
32731	TERRENI AGRICOLI	1.2.2.02.13.01.001	Indisponibile	48	69	23.220	PG	PIETRALUNGA		No	28/05/1986	TRASFERIMENTO A TITOLO GRATUITO	Valore catastale	4.621,50	0,00	AGENZIA FORESTALE REGIONALE	
32732	TERRENI AGRICOLI	1.2.2.02.13.01.001	Indisponibile	48	70	4.360	PG	PIETRALUNGA		No	28/05/1986	TRASFERIMENTO A TITOLO GRATUITO	Valore catastale	380,75	0,00	AGENZIA FORESTALE REGIONALE	
32733	TERRENI AGRICOLI	1.2.2.02.13.01.001	Indisponibile	48	71	17.040	PG	PIETRALUNGA		No	28/05/1986	TRASFERIMENTO A TITOLO GRATUITO	Valore catastale	2.907,13	0,00	AGENZIA FORESTALE REGIONALE	
32734	TERRENI AGRICOLI	1.2.2.02.13.01.001	Indisponibile	48	72	6.020	PG	PIETRALUNGA		No	10/07/1975	TRASFERIMENTO A TITOLO GRATUITO	Valore catastale	455,00	0,00	AGENZIA FORESTALE REGIONALE	
32735	TERRENI AGRICOLI	1.2.2.02.13.01.001	Indisponibile	48	73	13.730	PG	PIETRALUNGA		No	10/07/1975	TRASFERIMENTO A TITOLO GRATUITO	Valore catastale	1.382,88	0,00	AGENZIA FORESTALE REGIONALE	
32736	TERRENI AGRICOLI	1.2.2.02.13.01.001	Indisponibile	48	74	3.460	PG	PIETRALUNGA		No	28/05/1986	TRASFERIMENTO A TITOLO GRATUITO	Valore catastale	1.015,63	0,00	AGENZIA FORESTALE REGIONALE	
32737	TERRENI AGRICOLI	1.2.2.02.13.01.001	Indisponibile	48	75	38.950	PG	PIETRALUNGA		No	28/05/1986	TRASFERIMENTO A TITOLO GRATUITO	Valore catastale	3.269,50	0,00	AGENZIA FORESTALE REGIONALE	
32738	TERRENI AGRICOLI	1.2.2.02.13.01.001	Indisponibile	48	76	14.790	PG	PIETRALUNGA		No	28/05/1986	TRASFERIMENTO A TITOLO GRATUITO	Valore catastale	1.241,50	0,00	AGENZIA FORESTALE REGIONALE	
32739	TERRENI AGRICOLI	1.2.2.02.13.01.001	Indisponibile	48	77	850	PG	PIETRALUNGA		No	28/05/1986	TRASFERIMENTO A TITOLO GRATUITO	Valore catastale	71,50	0,00	AGENZIA FORESTALE REGIONALE	
32740	TERRENI AGRICOLI	1.2.2.02.13.01.001	Indisponibile	48	78	1.200	PG	PIETRALUNGA		No	28/05/1986	TRASFERIMENTO A TITOLO GRATUITO	Valore catastale	91,00	0,00	AGENZIA FORESTALE REGIONALE	
32741	TERRENI AGRICOLI	1.2.2.02.13.01.001	Indisponibile	48	79	2.550	PG	PIETRALUNGA		No	28/05/1986	TRASFERIMENTO A TITOLO GRATUITO	Valore catastale	214,50	0,00	AGENZIA FORESTALE REGIONALE	
32742	TERRENI AGRICOLI	1.2.2.02.13.01.001	Indisponibile	48	80	3.740	PG	PIETRALUNGA		No	28/05/1986	TRASFERIMENTO A TITOLO GRATUITO	Valore catastale	313,63	0,00	AGENZIA FORESTALE REGIONALE	

Sviluppamaria S.p.A.

PATRIMONIO IMMOBILIARE REGIONE UMBRIA
 Prospetto Terreni al 31/12/2021

Numero Matricola (da sistema informativo)	Classificazione secondo il piano dei conti dello Stato Patrimoniale in base al D.lgs. 118/2011 (Descrizione)	Classificazione secondo il piano dei conti dello Stato Patrimoniale in base al D.lgs. 118/2011 (Codice)	Classificazione ai sensi del codice civile (demaniale/affidato/loc., indisponibile)	Foglio	Particella	Superficie mq	Provincia	Comune	Località	Bene soggetto ad ammortamento	Data di acquisizione	Modalità di acquisizione	Criterio di valutazione secondo principi del D.lgs. 118/2011	Valore dell'immobile secondo il D.lgs. 118/2011 al 31/12/2021 (euro)	Valore dell'immobile secondo il D.lgs. 118/2011 al 31/12/2020 (euro)	Differenza (+, -) al 31/12/2021 al 31/12/2020	Ente Gestore	Note
32743	TERRENI AGRICOLI	1.2.2.02.13.01.001	Indisponibile	48	81	66.720	PG	PIETRALUNGA		No	26/05/1986	TRASFERIMENTO A TITOLO GRATUITO	Valore catastale	8.087,63	8.087,63	0,00	AGENZIA FORESTALE REGIONALE	
32744	TERRENI AGRICOLI	1.2.2.02.13.01.001	Indisponibile	48	82	39.800	PG	PIETRALUNGA		No	26/05/1986	TRASFERIMENTO A TITOLO GRATUITO	Valore catastale	5.443,75	5.443,75	0,00	AGENZIA FORESTALE REGIONALE	
32745	TERRENI AGRICOLI	1.2.2.02.13.01.001	Indisponibile	48	83	610	PG	PIETRALUNGA		No	26/05/1986	TRASFERIMENTO A TITOLO GRATUITO	Valore catastale	45,50	45,50	0,00	AGENZIA FORESTALE REGIONALE	
32746	TERRENI AGRICOLI	1.2.2.02.13.01.001	Indisponibile	48	84	5.270	PG	PIETRALUNGA		No	26/05/1986	TRASFERIMENTO A TITOLO GRATUITO	Valore catastale	619,13	619,13	0,00	AGENZIA FORESTALE REGIONALE	
32747	TERRENI AGRICOLI	1.2.2.02.13.01.001	Indisponibile	48	85	3.910	PG	PIETRALUNGA		No	26/05/1986	TRASFERIMENTO A TITOLO GRATUITO	Valore catastale	328,25	328,25	0,00	AGENZIA FORESTALE REGIONALE	
32748	TERRENI AGRICOLI	1.2.2.02.13.01.001	Indisponibile	48	86	43.935	PG	PIETRALUNGA		No	10/07/1975	TRASFERIMENTO A TITOLO GRATUITO	Valore catastale	5.531,50	5.531,50	0,00	AGENZIA FORESTALE REGIONALE	
32749	TERRENI AGRICOLI	1.2.2.02.13.01.001	Indisponibile	48	87	3.610	PG	PIETRALUNGA		No	26/05/1986	TRASFERIMENTO A TITOLO GRATUITO	Valore catastale	273,00	273,00	0,00	AGENZIA FORESTALE REGIONALE	
32750	TERRENI AGRICOLI	1.2.2.02.13.01.001	Indisponibile	48	88	1.170	PG	PIETRALUNGA		No	26/05/1986	TRASFERIMENTO A TITOLO GRATUITO	Valore catastale	294,13	294,13	0,00	AGENZIA FORESTALE REGIONALE	
32751	TERRENI AGRICOLI	1.2.2.02.13.01.001	Indisponibile	48	89	365	PG	PIETRALUNGA		No	26/05/1986	TRASFERIMENTO A TITOLO GRATUITO	Valore catastale	39,00	39,00	0,00	AGENZIA FORESTALE REGIONALE	Variazione registrata anno 2018
32752	TERRENI AGRICOLI	1.2.2.02.13.01.001	Indisponibile	48	90	465	PG	PIETRALUNGA		No	26/05/1986	TRASFERIMENTO A TITOLO GRATUITO	Valore catastale	47,13	47,13	0,00	AGENZIA FORESTALE REGIONALE	
32753	TERRENI AGRICOLI	1.2.2.02.13.01.001	Indisponibile	48	91	1.440	PG	PIETRALUNGA		No	10/07/1975	TRASFERIMENTO A TITOLO GRATUITO	Valore catastale	108,88	108,88	0,00	AGENZIA FORESTALE REGIONALE	
32754	TERRENI AGRICOLI	1.2.2.02.13.01.001	Indisponibile	48	92	53.210	PG	PIETRALUNGA		No	10/07/1975	TRASFERIMENTO A TITOLO GRATUITO	Valore catastale	5.359,25	5.359,25	0,00	AGENZIA FORESTALE REGIONALE	
32755	TERRENI AGRICOLI	1.2.2.02.13.01.001	Indisponibile	48	93	56.240	PG	PIETRALUNGA		No	10/07/1975	TRASFERIMENTO A TITOLO GRATUITO	Valore catastale	5.665,13	5.665,13	0,00	AGENZIA FORESTALE REGIONALE	
32756	TERRENI AGRICOLI	1.2.2.02.13.01.001	Indisponibile	48	94	73.840	PG	PIETRALUNGA		No	10/07/1975	TRASFERIMENTO A TITOLO GRATUITO	Valore catastale	5.577,00	5.577,00	0,00	AGENZIA FORESTALE REGIONALE	
32757	TERRENI AGRICOLI	1.2.2.02.13.01.001	Indisponibile	48	95	11.940	PG	PIETRALUNGA		No	26/05/1986	TRASFERIMENTO A TITOLO GRATUITO	Valore catastale	1.002,63	1.002,63	0,00	AGENZIA FORESTALE REGIONALE	
32758	TERRENI AGRICOLI	1.2.2.02.13.01.001	Indisponibile	48	518	200	PG	PIETRALUNGA		No	26/05/1986	TRASFERIMENTO A TITOLO GRATUITO	Valore catastale	50,38	50,38	0,00	AGENZIA FORESTALE REGIONALE	
32759	TERRENI AGRICOLI	1.2.2.02.13.01.001	Indisponibile	49	2	1.950	PG	PIETRALUNGA		No	10/07/1975	TRASFERIMENTO A TITOLO GRATUITO	Valore catastale	227,50	227,50	0,00	AGENZIA FORESTALE REGIONALE	
32760	TERRENI AGRICOLI	1.2.2.02.13.01.001	Indisponibile	49	3	1.760	PG	PIETRALUNGA		No	10/07/1975	TRASFERIMENTO A TITOLO GRATUITO	Valore catastale	443,63	443,63	0,00	AGENZIA FORESTALE REGIONALE	
32761	TERRENI AGRICOLI	1.2.2.02.13.01.001	Indisponibile	49	13	67.280	PG	PIETRALUNGA		No	10/07/1975	TRASFERIMENTO A TITOLO GRATUITO	Valore catastale	7.301,13	7.301,13	0,00	AGENZIA FORESTALE REGIONALE	Meno errore
32762	TERRENI AGRICOLI	1.2.2.02.13.01.001	Indisponibile	49	14	290	PG	PIETRALUNGA		No	10/07/1975	TRASFERIMENTO A TITOLO GRATUITO	Valore catastale	29,25	29,25	0,00	AGENZIA FORESTALE REGIONALE	
32763	TERRENI AGRICOLI	1.2.2.02.13.01.001	Indisponibile	49	15	14.610	PG	PIETRALUNGA		No	10/07/1975	TRASFERIMENTO A TITOLO GRATUITO	Valore catastale	3.622,13	3.622,13	0,00	AGENZIA FORESTALE REGIONALE	

Sviluppamare S.p.A.

PATRIMONIO IMMOBILIARE REGIONE UMBRIA
 Prospetto Terreni al 31/12/2021

Numero di sistema informativo	Classificazione secondo il piano dei conti dello Stato Patrimoniale in base al D.lgs. 118/2011 (Descrizione)	Classificazione secondo il piano dei conti dello Stato Patrimoniale in base al D.lgs. 118/2011 (Codice)	Classificazione ai sensi del codice civile (demaniale/affidato/loc., indisponibile)	Foglio	Particella	Superficie mq	Provincia	Comune	Località	Bene soggetto ad ammortamento	Data di acquisizione	Modalità di acquisizione	Criterio di valutazione secondo principi del D.lgs. 118/2011	Valore dell'immobile secondo D.lgs. 118/2011 al 31/12/2021 (euro)	Valore dell'immobile secondo D.lgs. 118/2011 al 31/12/2020 (euro)	Differenza (+, -) al 31/12/2021	Ente Gestore	Note
32764	TERRENI AGRICOLI	1.2.2.02.13.01.001	Indisponibile	49	16	620	PG	PIETRALUNGA		No	10/07/1975	TRASFERIMENTO A TITOLO GRATUITO	Valore catastale	52,00	52,00	0,00	AGENZIA FORESTALE REGIONALE	
32765	TERRENI AGRICOLI	1.2.2.02.13.01.001	Indisponibile	49	17	110	PG	PIETRALUNGA		No	10/07/1975	TRASFERIMENTO A TITOLO GRATUITO	Valore catastale	32,50	32,50	0,00	AGENZIA FORESTALE REGIONALE	
32766	TERRENI AGRICOLI	1.2.2.02.13.01.001	Indisponibile	49	18	1.000	PG	PIETRALUNGA		No	10/07/1975	TRASFERIMENTO A TITOLO GRATUITO	Valore catastale	84,50	84,50	0,00	AGENZIA FORESTALE REGIONALE	
32767	TERRENI AGRICOLI	1.2.2.02.13.01.001	Indisponibile	49	19	260	PG	PIETRALUNGA		No	10/07/1975	TRASFERIMENTO A TITOLO GRATUITO	Valore catastale	26,00	26,00	0,00	AGENZIA FORESTALE REGIONALE	
32768	TERRENI AGRICOLI	1.2.2.02.13.01.001	Indisponibile	49	20	7.300	PG	PIETRALUNGA		No	10/07/1975	TRASFERIMENTO A TITOLO GRATUITO	Valore catastale	480,75	480,75	0,00	AGENZIA FORESTALE REGIONALE	Valore di coltura anno 2018
32769	TERRENI AGRICOLI	1.2.2.02.13.01.001	Indisponibile	49	21	5.050	PG	PIETRALUNGA		No	10/07/1975	TRASFERIMENTO A TITOLO GRATUITO	Valore catastale	424,13	424,13	0,00	AGENZIA FORESTALE REGIONALE	
32770	TERRENI AGRICOLI	1.2.2.02.13.01.001	Indisponibile	49	22	700	PG	PIETRALUNGA		No	10/07/1975	TRASFERIMENTO A TITOLO GRATUITO	Valore catastale	6,50	6,50	0,00	AGENZIA FORESTALE REGIONALE	
32771	TERRENI AGRICOLI	1.2.2.02.13.01.001	Indisponibile	49	23	18.570	PG	PIETRALUNGA		No	10/07/1975	TRASFERIMENTO A TITOLO GRATUITO	Valore catastale	4.675,13	4.675,13	0,00	AGENZIA FORESTALE REGIONALE	
32772	TERRENI AGRICOLI	1.2.2.02.13.01.001	Indisponibile	49	24	16.060	PG	PIETRALUNGA		No	10/07/1975	TRASFERIMENTO A TITOLO GRATUITO	Valore catastale	1.516,13	1.516,13	0,00	AGENZIA FORESTALE REGIONALE	
32773	TERRENI AGRICOLI	1.2.2.02.13.01.001	Indisponibile	49	25	10.710	PG	PIETRALUNGA		No	10/07/1975	TRASFERIMENTO A TITOLO GRATUITO	Valore catastale	1.257,75	1.257,75	0,00	AGENZIA FORESTALE REGIONALE	
32774	TERRENI AGRICOLI	1.2.2.02.13.01.001	Indisponibile	49	26	170	PG	PIETRALUNGA		No	10/07/1975	TRASFERIMENTO A TITOLO GRATUITO	Valore catastale	6,50	6,50	0,00	AGENZIA FORESTALE REGIONALE	
32775	TERRENI AGRICOLI	1.2.2.02.13.01.001	Indisponibile	49	27	2.800	PG	PIETRALUNGA		No	10/07/1975	TRASFERIMENTO A TITOLO GRATUITO	Valore catastale	211,25	211,25	0,00	AGENZIA FORESTALE REGIONALE	
32776	TERRENI AGRICOLI	1.2.2.02.13.01.001	Indisponibile	49	28	11.600	PG	PIETRALUNGA		No	10/07/1975	TRASFERIMENTO A TITOLO GRATUITO	Valore catastale	978,25	978,25	0,00	AGENZIA FORESTALE REGIONALE	
32777	TERRENI AGRICOLI	1.2.2.02.13.01.001	Indisponibile	49	29	67.110	PG	PIETRALUNGA		No	10/07/1975	TRASFERIMENTO A TITOLO GRATUITO	Valore catastale	5.632,25	5.632,25	0,00	AGENZIA FORESTALE REGIONALE	
32778	TERRENI AGRICOLI	1.2.2.02.13.01.001	Indisponibile	49	30	160	PG	PIETRALUNGA		No	10/07/1975	TRASFERIMENTO A TITOLO GRATUITO	Valore catastale	16,25	16,25	0,00	AGENZIA FORESTALE REGIONALE	
32779	TERRENI AGRICOLI	1.2.2.02.13.01.001	Indisponibile	49	31	2.290	PG	PIETRALUNGA		No	10/07/1975	TRASFERIMENTO A TITOLO GRATUITO	Valore catastale	164,38	154,38	0,00	AGENZIA FORESTALE REGIONALE	
32780	TERRENI AGRICOLI	1.2.2.02.13.01.001	Indisponibile	49	32	2.460	PG	PIETRALUNGA		No	10/07/1975	TRASFERIMENTO A TITOLO GRATUITO	Valore catastale	82,88	82,88	0,00	AGENZIA FORESTALE REGIONALE	
32781	TERRENI AGRICOLI	1.2.2.02.13.01.001	Indisponibile	49	34	920	PG	PIETRALUNGA		No	10/07/1975	TRASFERIMENTO A TITOLO GRATUITO	Valore catastale	30,88	30,88	0,00	AGENZIA FORESTALE REGIONALE	
32782	TERRENI AGRICOLI	1.2.2.02.13.01.001	Indisponibile	49	35	1.880	PG	PIETRALUNGA		No	10/07/1975	TRASFERIMENTO A TITOLO GRATUITO	Valore catastale	221,00	221,00	0,00	AGENZIA FORESTALE REGIONALE	
32783	TERRENI AGRICOLI	1.2.2.02.13.01.001	Indisponibile	49	36	4.580	PG	PIETRALUNGA		No	10/07/1975	TRASFERIMENTO A TITOLO GRATUITO	Valore catastale	537,88	537,88	0,00	AGENZIA FORESTALE REGIONALE	
32784	TERRENI AGRICOLI	1.2.2.02.13.01.001	Indisponibile	49	37	670	PG	PIETRALUNGA		No	10/07/1975	TRASFERIMENTO A TITOLO GRATUITO	Valore catastale	71,50	71,50	0,00	AGENZIA FORESTALE REGIONALE	

Sviluppameta S.p.A.

PATRIMONIO IMMOBILIARE REGIONE UMBRIA
 Prospetto Terreni al 31/12/2021

Numero Matricola (da sistema informativo)	Classificazione secondo il piano dei conti dello Stato Patrimoniale in base al D.lgs. 118/2011 (Descrizione)	Classificazione secondo il piano dei conti dello Stato Patrimoniale in base al D.lgs. 118/2011 (Codice)	Classificazione ai sensi del codice civile (demaniale/affidatario/altro, indisponibile)	Foglio	Particella	Superficie mq	Provincia	Comune	Località	Bene soggetto ad ammortamento	Data di acquisizione	Modalità di acquisizione	Criterio di valutazione secondo principi del D.lgs. 118/2011	Valore dell'immobile secondo D.lgs. 118/2011 al 31/12/2021 (euro)	Valore dell'immobile secondo D.lgs. 118/2011 al 31/12/2020 (euro)	Differenziale al 31/12/2021 al 31/12/2020 (euro)	Ente Gestore	Note
32785	TERRENI AGRICOLI	1.2.2.02.13.01.001	Indisponibile	49	38	61.340	PG	PIETRALUNGA		No	10/07/1975	TRASFERIMENTO A TITOLO GRATUITO	Valore catastale	5.031,00	5.031,00	0,00	AGENZIA FORESTALE REGIONALE	
32786	TERRENI AGRICOLI	1.2.2.02.13.01.001	Indisponibile	49	39	9.380	PG	PIETRALUNGA		No	10/07/1975	TRASFERIMENTO A TITOLO GRATUITO	Valore catastale	786,50	786,50	0,00	AGENZIA FORESTALE REGIONALE	
32787	TERRENI AGRICOLI	1.2.2.02.13.01.001	Indisponibile	49	40	8.300	PG	PIETRALUNGA		No	10/07/1975	TRASFERIMENTO A TITOLO GRATUITO	Valore catastale	697,13	697,13	0,00	AGENZIA FORESTALE REGIONALE	
32788	TERRENI AGRICOLI	1.2.2.02.13.01.001	Indisponibile	49	41	15.750	PG	PIETRALUNGA		No	10/07/1975	TRASFERIMENTO A TITOLO GRATUITO	Valore catastale	1.321,13	1.321,13	0,00	AGENZIA FORESTALE REGIONALE	
32789	TERRENI AGRICOLI	1.2.2.02.13.01.001	Indisponibile	49	42	36.910	PG	PIETRALUNGA		No	10/07/1975	TRASFERIMENTO A TITOLO GRATUITO	Valore catastale	3.097,25	3.097,25	0,00	AGENZIA FORESTALE REGIONALE	
32790	TERRENI AGRICOLI	1.2.2.02.13.01.001	Indisponibile	49	43	11.040	PG	PIETRALUNGA		No	10/07/1975	TRASFERIMENTO A TITOLO GRATUITO	Valore catastale	926,25	926,25	0,00	AGENZIA FORESTALE REGIONALE	
32791	TERRENI AGRICOLI	1.2.2.02.13.01.001	Indisponibile	49	44	4.160	PG	PIETRALUNGA		No	10/07/1975	TRASFERIMENTO A TITOLO GRATUITO	Valore catastale	1.048,13	1.048,13	0,00	AGENZIA FORESTALE REGIONALE	
32792	TERRENI AGRICOLI	1.2.2.02.13.01.001	Indisponibile	49	45	3.910	PG	PIETRALUNGA		No	10/07/1975	TRASFERIMENTO A TITOLO GRATUITO	Valore catastale	984,75	984,75	0,00	AGENZIA FORESTALE REGIONALE	
32793	TERRENI AGRICOLI	1.2.2.02.13.01.001	Indisponibile	49	46	32.660	PG	PIETRALUNGA		No	10/07/1975	TRASFERIMENTO A TITOLO GRATUITO	Valore catastale	2.691,00	2.691,00	0,00	AGENZIA FORESTALE REGIONALE	
32794	TERRENI AGRICOLI	1.2.2.02.13.01.001	Indisponibile	49	47	7.770	PG	PIETRALUNGA		No	10/07/1975	TRASFERIMENTO A TITOLO GRATUITO	Valore catastale	2.283,13	2.283,13	0,00	AGENZIA FORESTALE REGIONALE	
32795	TERRENI AGRICOLI	1.2.2.02.13.01.001	Indisponibile	49	48	56	PG	PIETRALUNGA		No	10/07/1975	TRASFERIMENTO A TITOLO GRATUITO	Valore catastale	4,88	4,88	0,00	AGENZIA FORESTALE REGIONALE	
32796	TERRENI AGRICOLI	1.2.2.02.13.01.001	Indisponibile	49	49	10.290	PG	PIETRALUNGA		No	10/07/1975	TRASFERIMENTO A TITOLO GRATUITO	Valore catastale	950,63	950,63	0,00	AGENZIA FORESTALE REGIONALE	
32797	TERRENI AGRICOLI	1.2.2.02.13.01.001	Indisponibile	49	50	6.090	PG	PIETRALUNGA		No	10/07/1975	TRASFERIMENTO A TITOLO GRATUITO	Valore catastale	715,00	715,00	0,00	AGENZIA FORESTALE REGIONALE	
32798	TERRENI AGRICOLI	1.2.2.02.13.01.001	Indisponibile	49	51	2.690	PG	PIETRALUNGA		No	10/07/1975	TRASFERIMENTO A TITOLO GRATUITO	Valore catastale	674,38	674,38	0,00	AGENZIA FORESTALE REGIONALE	
32799	TERRENI AGRICOLI	1.2.2.02.13.01.001	Indisponibile	49	52	650	PG	PIETRALUNGA		No	10/07/1975	TRASFERIMENTO A TITOLO GRATUITO	Valore catastale	164,13	164,13	0,00	AGENZIA FORESTALE REGIONALE	
32800	TERRENI AGRICOLI	1.2.2.02.13.01.001	Indisponibile	49	55	2.890	PG	PIETRALUNGA		No	10/07/1975	TRASFERIMENTO A TITOLO GRATUITO	Valore catastale	724,75	724,75	0,00	AGENZIA FORESTALE REGIONALE	
32801	TERRENI AGRICOLI	1.2.2.02.13.01.001	Indisponibile	49	56	7.190	PG	PIETRALUNGA		No	10/07/1975	TRASFERIMENTO A TITOLO GRATUITO	Valore catastale	1.810,25	1.810,25	0,00	AGENZIA FORESTALE REGIONALE	
32802	TERRENI AGRICOLI	1.2.2.02.13.01.001	Indisponibile	49	57	860	PG	PIETRALUNGA		No	10/07/1975	TRASFERIMENTO A TITOLO GRATUITO	Valore catastale	71,50	71,50	0,00	AGENZIA FORESTALE REGIONALE	
32803	TERRENI AGRICOLI	1.2.2.02.13.01.001	Indisponibile	49	58	880	PG	PIETRALUNGA		No	10/07/1975	TRASFERIMENTO A TITOLO GRATUITO	Valore catastale	73,13	73,13	0,00	AGENZIA FORESTALE REGIONALE	
32804	TERRENI AGRICOLI	1.2.2.02.13.01.001	Indisponibile	49	96	2.290	PG	PIETRALUNGA		No	10/07/1975	TRASFERIMENTO A TITOLO GRATUITO	Valore catastale	191,75	191,75	0,00	AGENZIA FORESTALE REGIONALE	
32805	TERRENI AGRICOLI	1.2.2.02.13.01.001	Indisponibile	49	97	4.630	PG	PIETRALUNGA		No	10/07/1975	TRASFERIMENTO A TITOLO GRATUITO	Valore catastale	1.360,13	1.360,13	0,00	AGENZIA FORESTALE REGIONALE	

Sviluppamare S.p.A.

PATRIMONIO IMMOBILIARE REGIONE UMBRIA
 Prospetto Terreni al 31/12/2021

Numero Matricola (da sistema informativo)	Classificazione secondo il piano dei conti dello Stato Patrimoniale in base al D.lgs. 118/2011 (Descrizione)	Classificazione secondo il piano dei conti dello Stato Patrimoniale in base al D.lgs. 118/2011 (Codice)	Classificazione ai sensi del codice civile (demaniale/affondata/iva, indisponibile)	Foglio	Particella	Superficie mq	Provincia	Comune	Località	Bene soggetto ad ammortamento	Data di acquisizione	Modalità di acquisizione	Criterio di valutazione secondo i principi del D.lgs. 118/2011	Valore dell'immobile secondo il D.lgs. 118/2011 al 31/12/2021 (euro)	Valore dell'immobile secondo il D.lgs. 118/2011 al 31/12/2020 (euro)	Differenza (+, -) al 31/12/2021	Ente Gestore	Note
32806	TERRENI AGRICOLI	1.2.2.02.13.01.001	Indisponibile	49	98	690	PG	PIETRALUNGA		No	10/07/1975	TRASFERIMENTO A TITOLO GRATUITO	Valore catastale	69,88	69,88	0,00	AGENZIA FORESTALE REGIONALE	
32807	TERRENI AGRICOLI	1.2.2.02.13.01.001	Indisponibile	49	99	6.750	PG	PIETRALUNGA		No	10/07/1975	TRASFERIMENTO A TITOLO GRATUITO	Valore catastale	1.982,50	1.982,50	0,00	AGENZIA FORESTALE REGIONALE	
32808	TERRENI AGRICOLI	1.2.2.02.13.01.001	Indisponibile	49	100	4.740	PG	PIETRALUNGA		No	10/07/1975	TRASFERIMENTO A TITOLO GRATUITO	Valore catastale	388,13	388,13	0,00	AGENZIA FORESTALE REGIONALE	
32809	TERRENI AGRICOLI	1.2.2.02.13.01.001	Indisponibile	49	126	7.650	PG	PIETRALUNGA		No	10/07/1975	TRASFERIMENTO A TITOLO GRATUITO	Valore catastale	640,25	640,25	0,00	AGENZIA FORESTALE REGIONALE	
32810	TERRENI AGRICOLI	1.2.2.02.13.01.001	Indisponibile	49	127	12.780	PG	PIETRALUNGA		No	10/07/1975	TRASFERIMENTO A TITOLO GRATUITO	Valore catastale	965,25	965,25	0,00	AGENZIA FORESTALE REGIONALE	
32811	TERRENI AGRICOLI	1.2.2.02.13.01.001	Indisponibile	49	128	12.640	PG	PIETRALUNGA		No	10/07/1975	TRASFERIMENTO A TITOLO GRATUITO	Valore catastale	1.171,63	1.171,63	0,00	AGENZIA FORESTALE REGIONALE	
32812	TERRENI AGRICOLI	1.2.2.02.13.01.001	Indisponibile	49	129	4.030	PG	PIETRALUNGA		No	10/07/1975	TRASFERIMENTO A TITOLO GRATUITO	Valore catastale	472,88	472,88	0,00	AGENZIA FORESTALE REGIONALE	
32813	TERRENI AGRICOLI	1.2.2.02.13.01.001	Indisponibile	49	130	21.400	PG	PIETRALUNGA		No	10/07/1975	TRASFERIMENTO A TITOLO GRATUITO	Valore catastale	1.616,88	1.616,88	0,00	AGENZIA FORESTALE REGIONALE	
32814	TERRENI AGRICOLI	1.2.2.02.13.01.001	Indisponibile	49	134	5.550	PG	PIETRALUNGA		No	10/07/1975	TRASFERIMENTO A TITOLO GRATUITO	Valore catastale	651,63	651,63	0,00	AGENZIA FORESTALE REGIONALE	
32815	TERRENI AGRICOLI	1.2.2.02.13.01.001	Indisponibile	50	1	1.500	PG	PIETRALUNGA		No	10/07/1975	TRASFERIMENTO A TITOLO GRATUITO	Valore catastale	113,75	113,75	0,00	AGENZIA FORESTALE REGIONALE	
32816	TERRENI AGRICOLI	1.2.2.02.13.01.001	Indisponibile	50	2	4.910	PG	PIETRALUNGA		No	10/07/1975	TRASFERIMENTO A TITOLO GRATUITO	Valore catastale	1.236,63	1.236,63	0,00	AGENZIA FORESTALE REGIONALE	
32817	TERRENI AGRICOLI	1.2.2.02.13.01.001	Indisponibile	50	3	5.880	PG	PIETRALUNGA		No	10/07/1975	TRASFERIMENTO A TITOLO GRATUITO	Valore catastale	48,75	48,75	0,00	AGENZIA FORESTALE REGIONALE	
32818	TERRENI AGRICOLI	1.2.2.02.13.01.001	Indisponibile	50	4	3.620	PG	PIETRALUNGA		No	10/07/1975	TRASFERIMENTO A TITOLO GRATUITO	Valore catastale	32,50	32,50	0,00	AGENZIA FORESTALE REGIONALE	
32819	TERRENI AGRICOLI	1.2.2.02.13.01.001	Indisponibile	50	5	1.790	PG	PIETRALUNGA		No	10/07/1975	TRASFERIMENTO A TITOLO GRATUITO	Valore catastale	14,63	14,63	0,00	AGENZIA FORESTALE REGIONALE	
32820	TERRENI AGRICOLI	1.2.2.02.13.01.001	Indisponibile	50	6	580	PG	PIETRALUNGA		No	10/07/1975	TRASFERIMENTO A TITOLO GRATUITO	Valore catastale	0,00	0,00	0,00	AGENZIA FORESTALE REGIONALE	
32821	TERRENI AGRICOLI	1.2.2.02.13.01.001	Indisponibile	50	7	300	PG	PIETRALUNGA		No	10/07/1975	TRASFERIMENTO A TITOLO GRATUITO	Valore catastale	24,38	24,38	0,00	AGENZIA FORESTALE REGIONALE	
32822	TERRENI AGRICOLI	1.2.2.02.13.01.001	Indisponibile	50	8	230	PG	PIETRALUNGA		No	10/07/1975	TRASFERIMENTO A TITOLO GRATUITO	Valore catastale	19,50	19,50	0,00	AGENZIA FORESTALE REGIONALE	
32823	TERRENI AGRICOLI	1.2.2.02.13.01.001	Indisponibile	50	9	102.150	PG	PIETRALUNGA		No	10/07/1975	TRASFERIMENTO A TITOLO GRATUITO	Valore catastale	7.715,50	7.715,50	0,00	AGENZIA FORESTALE REGIONALE	
32824	TERRENI AGRICOLI	1.2.2.02.13.01.001	Indisponibile	50	10	13.290	PG	PIETRALUNGA		No	10/07/1975	TRASFERIMENTO A TITOLO GRATUITO	Valore catastale	3.345,88	3.345,88	0,00	AGENZIA FORESTALE REGIONALE	
32825	TERRENI AGRICOLI	1.2.2.02.13.01.001	Indisponibile	50	11	10.480	PG	PIETRALUNGA		No	10/07/1975	TRASFERIMENTO A TITOLO GRATUITO	Valore catastale	791,38	791,38	0,00	AGENZIA FORESTALE REGIONALE	
32826	TERRENI AGRICOLI	1.2.2.02.13.01.001	Indisponibile	50	12	13.000	PG	PIETRALUNGA		No	10/07/1975	TRASFERIMENTO A TITOLO GRATUITO	Valore catastale	3.918,75	3.918,75	0,00	AGENZIA FORESTALE REGIONALE	

Sviluppameta S.p.A.

PATRIMONIO IMMOBILIARE REGIONE UMBRIA
 Prospetto Terreni al 31/12/2021

Numero di catasto (da sistema informativo)	Classificazione secondo il piano dei conti dello Stato Patrimoniale in base al D.lgs. 118/2011 (Descrizione)	Classificazione secondo il piano dei conti dello Stato Patrimoniale in base al D.lgs. 118/2011 (Codice)	Classificazione ai sensi del codice civile (demaniale/affidato/loc., indisponibile)	Foglio	Particella	Superficie mq	Provincia	Comune	Località	Bene soggetto ad ammortamento	Data di acquisizione	Modalità di acquisizione	Criterio di valutazione secondo principi del D.lgs. 118/2011	Valore dell'immobile secondo D.lgs. 118/2011 al 31/12/2021 (euro)	Valore dell'immobile secondo D.lgs. 118/2011 al 31/12/2020 (euro)	Differenza (+, -) al 31/12/2021	Ente Gestore	Note
32827	TERRENI AGRICOLI	1.2.2.02.13.01.001	Indisponibile	50	13	15.280	PG	PIETRALUNGA		No	10/07/1975	TRASFERIMENTO A TITOLO GRATUITO	Valore catastale	4.488,25	4.488,25	0,00	AGENZIA FORESTALE REGIONALE	
32828	TERRENI AGRICOLI	1.2.2.02.13.01.001	Indisponibile	50	14	1.610	PG	PIETRALUNGA		No	10/07/1975	TRASFERIMENTO A TITOLO GRATUITO	Valore catastale	134,88	134,88	0,00	AGENZIA FORESTALE REGIONALE	
32829	TERRENI AGRICOLI	1.2.2.02.13.01.001	Indisponibile	50	15	270	PG	PIETRALUNGA		No	10/07/1975	TRASFERIMENTO A TITOLO GRATUITO	Valore catastale	32,50	32,50	0,00	AGENZIA FORESTALE REGIONALE	
32830	TERRENI AGRICOLI	1.2.2.02.13.01.001	Indisponibile	50	19	12.490	PG	PIETRALUNGA		No	10/07/1975	TRASFERIMENTO A TITOLO GRATUITO	Valore catastale	3.144,38	3.144,38	0,00	AGENZIA FORESTALE REGIONALE	
32831	TERRENI AGRICOLI	1.2.2.02.13.01.001	Indisponibile	50	20	16.620	PG	PIETRALUNGA		No	10/07/1975	TRASFERIMENTO A TITOLO GRATUITO	Valore catastale	1.875,25	1.875,25	0,00	AGENZIA FORESTALE REGIONALE	
32832	TERRENI AGRICOLI	1.2.2.02.13.01.001	Indisponibile	50	21	1.030	PG	PIETRALUNGA		No	10/07/1975	TRASFERIMENTO A TITOLO GRATUITO	Valore catastale	280,00	280,00	0,00	AGENZIA FORESTALE REGIONALE	
32833	TERRENI AGRICOLI	1.2.2.02.13.01.001	Indisponibile	50	22	140	PG	PIETRALUNGA		No	10/07/1975	TRASFERIMENTO A TITOLO GRATUITO	Valore catastale	35,75	35,75	0,00	AGENZIA FORESTALE REGIONALE	
32834	TERRENI AGRICOLI	1.2.2.02.13.01.001	Indisponibile	50	23	700	PG	PIETRALUNGA		No	10/07/1975	TRASFERIMENTO A TITOLO GRATUITO	Valore catastale	69,88	69,88	0,00	AGENZIA FORESTALE REGIONALE	
32835	TERRENI AGRICOLI	1.2.2.02.13.01.001	Indisponibile	50	24	3.130	PG	PIETRALUNGA		No	10/07/1975	TRASFERIMENTO A TITOLO GRATUITO	Valore catastale	788,13	788,13	0,00	AGENZIA FORESTALE REGIONALE	
32836	TERRENI AGRICOLI	1.2.2.02.13.01.001	Indisponibile	50	25	1.220	PG	PIETRALUNGA		No	10/07/1975	TRASFERIMENTO A TITOLO GRATUITO	Valore catastale	123,50	123,50	0,00	AGENZIA FORESTALE REGIONALE	
32837	TERRENI AGRICOLI	1.2.2.02.13.01.001	Indisponibile	50	30	3.560	PG	PIETRALUNGA		No	10/07/1975	TRASFERIMENTO A TITOLO GRATUITO	Valore catastale	271,38	271,38	0,00	AGENZIA FORESTALE REGIONALE	
32838	TERRENI AGRICOLI	1.2.2.02.13.01.001	Indisponibile	50	64	2.040	PG	PIETRALUNGA		No	10/07/1975	TRASFERIMENTO A TITOLO GRATUITO	Valore catastale	17,88	17,88	0,00	AGENZIA FORESTALE REGIONALE	
32839	TERRENI AGRICOLI	1.2.2.02.13.01.001	Indisponibile	50	65	3.210	PG	PIETRALUNGA		No	10/07/1975	TRASFERIMENTO A TITOLO GRATUITO	Valore catastale	942,50	942,50	0,00	AGENZIA FORESTALE REGIONALE	
32840	TERRENI AGRICOLI	1.2.2.02.13.01.001	Indisponibile	50	66	48.610	PG	PIETRALUNGA		No	10/07/1975	TRASFERIMENTO A TITOLO GRATUITO	Valore catastale	12.237,88	12.237,88	0,00	AGENZIA FORESTALE REGIONALE	
32841	TERRENI AGRICOLI	1.2.2.02.13.01.001	Indisponibile	50	67	2.510	PG	PIETRALUNGA		No	10/07/1975	TRASFERIMENTO A TITOLO GRATUITO	Valore catastale	211,25	211,25	0,00	AGENZIA FORESTALE REGIONALE	
32842	TERRENI AGRICOLI	1.2.2.02.13.01.001	Indisponibile	50	68	93.000	PG	PIETRALUNGA		No	10/07/1975	TRASFERIMENTO A TITOLO GRATUITO	Valore catastale	11.708,13	11.708,13	0,00	AGENZIA FORESTALE REGIONALE	
32843	TERRENI AGRICOLI	1.2.2.02.13.01.001	Indisponibile	50	69	650	PG	PIETRALUNGA		No	10/07/1975	TRASFERIMENTO A TITOLO GRATUITO	Valore catastale	43,88	43,88	0,00	AGENZIA FORESTALE REGIONALE	
32844	TERRENI AGRICOLI	1.2.2.02.13.01.001	Indisponibile	50	70	2.060	PG	PIETRALUNGA		No	10/07/1975	TRASFERIMENTO A TITOLO GRATUITO	Valore catastale	518,38	518,38	0,00	AGENZIA FORESTALE REGIONALE	
32845	TERRENI AGRICOLI	1.2.2.02.13.01.001	Indisponibile	50	73	4.750	PG	PIETRALUNGA		No	10/07/1975	TRASFERIMENTO A TITOLO GRATUITO	Valore catastale	388,13	388,13	0,00	AGENZIA FORESTALE REGIONALE	
32846	TERRENI AGRICOLI	1.2.2.02.13.01.001	Indisponibile	50	74	5.330	PG	PIETRALUNGA		No	10/07/1975	TRASFERIMENTO A TITOLO GRATUITO	Valore catastale	625,63	625,63	0,00	AGENZIA FORESTALE REGIONALE	
32847	TERRENI AGRICOLI	1.2.2.02.13.01.001	Indisponibile	50	75	2.670	PG	PIETRALUNGA		No	10/07/1975	TRASFERIMENTO A TITOLO GRATUITO	Valore catastale	672,75	672,75	0,00	AGENZIA FORESTALE REGIONALE	

Sviluppamare S.p.A.

PATRIMONIO IMMOBILIARE REGIONE UMBRIA
 Prospetto Terreni al 31/12/2021

Numero Matricola (da sistema informativo)	Classificazione secondo il piano dei conti dello Stato Patrimoniale in base al D.lgs. 118/2011 (Descrizione)	Classificazione secondo il piano dei conti dello Stato Patrimoniale in base al D.lgs. 118/2011 (Codice)	Classificazione ai sensi del codice civile (demaniale/affidatario/loc., indisponibile)	Foglio	Particella	Superficie mq	Provincia	Comune	Località	Bene soggetto ad ammortamento	Data di acquisizione	Modalità di acquisizione	Criterio di valutazione secondo principi del D.lgs. 118/2011	Valore dell'immobile secondo il D.lgs. 118/2011 al 31/12/2021 (euro)	Valore dell'immobile secondo il D.lgs. 118/2011 al 31/12/2020 (euro)	Differenza (+, -) al 31/12/2021	Ente Gestore	Note
32848	TERRENI AGRICOLI	1.2.2.02.13.01.001	Indisponibile	50	76	17.500	PG	PIETRALUNGA		No	10/07/1975	TRASFERIMENTO A TITOLO GRATUITO	Valore catastale	4.421,63	4.421,63	0,00	AGENZIA FORESTALE REGIONALE	
32849	TERRENI AGRICOLI	1.2.2.02.13.01.001	Indisponibile	50	77	6.500	PG	PIETRALUNGA		No	10/07/1975	TRASFERIMENTO A TITOLO GRATUITO	Valore catastale	437,13	437,13	0,00	AGENZIA FORESTALE REGIONALE	
32850	TERRENI AGRICOLI	1.2.2.02.13.01.001	Indisponibile	50	510	8.530	PG	PIETRALUNGA		No	10/07/1975	TRASFERIMENTO A TITOLO GRATUITO	Valore catastale	859,63	859,63	0,00	AGENZIA FORESTALE REGIONALE	
32851	TERRENI AGRICOLI	1.2.2.02.13.01.001	Indisponibile	50	82	5.450	PG	PIETRALUNGA		No	10/07/1975	TRASFERIMENTO A TITOLO GRATUITO	Valore catastale	1.366,63	1.366,63	0,00	AGENZIA FORESTALE REGIONALE	
32852	TERRENI AGRICOLI	1.2.2.02.13.01.001	Indisponibile	50	504	255	PG	PIETRALUNGA		No	10/07/1975	TRASFERIMENTO A TITOLO GRATUITO	Valore catastale	32,50	32,50	0,00	AGENZIA FORESTALE REGIONALE	
32853	TERRENI AGRICOLI	1.2.2.02.13.01.001	Indisponibile	50	505	900	PG	PIETRALUNGA		No	10/07/1975	TRASFERIMENTO A TITOLO GRATUITO	Valore catastale	113,75	113,75	0,00	AGENZIA FORESTALE REGIONALE	
32854	TERRENI AGRICOLI	1.2.2.02.13.01.001	Indisponibile	50	506	310	PG	PIETRALUNGA		No	10/07/1975	TRASFERIMENTO A TITOLO GRATUITO	Valore catastale	39,00	39,00	0,00	AGENZIA FORESTALE REGIONALE	
32855	TERRENI AGRICOLI	1.2.2.02.13.01.001	Indisponibile	50	507	1.135	PG	PIETRALUNGA		No	10/07/1975	TRASFERIMENTO A TITOLO GRATUITO	Valore catastale	143,00	143,00	0,00	AGENZIA FORESTALE REGIONALE	
32856	TERRENI AGRICOLI	1.2.2.02.13.01.001	Indisponibile	50	508	40	PG	PIETRALUNGA		No	10/07/1975	TRASFERIMENTO A TITOLO GRATUITO	Valore catastale	4,88	4,88	0,00	AGENZIA FORESTALE REGIONALE	
32857	TERRENI AGRICOLI	1.2.2.02.13.01.001	Indisponibile	51	1	2.810	PG	PIETRALUNGA		No	10/07/1975	TRASFERIMENTO A TITOLO GRATUITO	Valore catastale	94,25	94,25	0,00	AGENZIA FORESTALE REGIONALE	
32858	TERRENI AGRICOLI	1.2.2.02.13.01.001	Indisponibile	51	2	600	PG	PIETRALUNGA		No	10/07/1975	TRASFERIMENTO A TITOLO GRATUITO	Valore catastale	50,38	50,38	0,00	AGENZIA FORESTALE REGIONALE	
32859	TERRENI AGRICOLI	1.2.2.02.13.01.001	Indisponibile	51	3	1.830	PG	PIETRALUNGA		No	10/07/1975	TRASFERIMENTO A TITOLO GRATUITO	Valore catastale	0,00	0,00	0,00	AGENZIA FORESTALE REGIONALE	
32860	TERRENI AGRICOLI	1.2.2.02.13.01.001	Indisponibile	51	4	10.800	PG	PIETRALUNGA		No	10/07/1975	TRASFERIMENTO A TITOLO GRATUITO	Valore catastale	906,75	906,75	0,00	AGENZIA FORESTALE REGIONALE	Validazione rogatoria anno 2018
32861	TERRENI AGRICOLI	1.2.2.02.13.01.001	Indisponibile	51	5	19.310	PG	PIETRALUNGA		No	10/07/1975	TRASFERIMENTO A TITOLO GRATUITO	Valore catastale	5.671,25	5.671,25	0,00	AGENZIA FORESTALE REGIONALE	
32862	TERRENI AGRICOLI	1.2.2.02.13.01.001	Indisponibile	51	6	15.520	PG	PIETRALUNGA		No	10/07/1975	TRASFERIMENTO A TITOLO GRATUITO	Valore catastale	4.586,13	4.586,13	0,00	AGENZIA FORESTALE REGIONALE	
32863	TERRENI AGRICOLI	1.2.2.02.13.01.001	Indisponibile	51	7	5.270	PG	PIETRALUNGA		No	10/07/1975	TRASFERIMENTO A TITOLO GRATUITO	Valore catastale	442,00	442,00	0,00	AGENZIA FORESTALE REGIONALE	
32864	TERRENI AGRICOLI	1.2.2.02.13.01.001	Indisponibile	51	8	1.260	PG	PIETRALUNGA		No	10/07/1975	TRASFERIMENTO A TITOLO GRATUITO	Valore catastale	117,00	117,00	0,00	AGENZIA FORESTALE REGIONALE	
32865	TERRENI AGRICOLI	1.2.2.02.13.01.001	Indisponibile	51	9	1.680	PG	PIETRALUNGA		No	10/07/1975	TRASFERIMENTO A TITOLO GRATUITO	Valore catastale	211,25	211,25	0,00	AGENZIA FORESTALE REGIONALE	
32866	TERRENI AGRICOLI	1.2.2.02.13.01.001	Indisponibile	51	10	380	PG	PIETRALUNGA		No	10/07/1975	TRASFERIMENTO A TITOLO GRATUITO	Valore catastale	3,25	3,25	0,00	AGENZIA FORESTALE REGIONALE	
32867	TERRENI AGRICOLI	1.2.2.02.13.01.001	Indisponibile	51	11	1.090	PG	PIETRALUNGA		No	10/07/1975	TRASFERIMENTO A TITOLO GRATUITO	Valore catastale	110,50	110,50	0,00	AGENZIA FORESTALE REGIONALE	
32868	TERRENI AGRICOLI	1.2.2.02.13.01.001	Indisponibile	51	12	2.640	PG	PIETRALUNGA		No	10/07/1975	TRASFERIMENTO A TITOLO GRATUITO	Valore catastale	796,25	796,25	0,00	AGENZIA FORESTALE REGIONALE	

Sviluppameta S.p.A.

PATRIMONIO IMMOBILIARE REGIONE UMBRIA
 Prospetto Terreni al 31/12/2021

Numero Id. (da sistema informativo)	Classificazione secondo il piano dei conti dello Stato Patrimoniale in base al D.lgs. 118/2011 (Descrizione)	Classificazione secondo il piano dei conti dello Stato Patrimoniale in base al D.lgs. 118/2011 (Codice)	Classificazione ai sensi del codice civile (demaniale/affidato/ini, indisponibile)	Foglio	Particella	Superficie mq	Provincia	Comune	Località	Bene soggetto ad ammortamento	Data di acquisizione	Modalità di acquisizione	Criterio di valutazione secondo principi del D.lgs. 118/2011	Valore dell'immobile secondo il D.lgs. 118/2011 al 31/12/2021 (euro)	Valore dell'immobile secondo il D.lgs. 118/2011 al 31/12/2020 (euro)	Differenza (+, -) al 31/12/2021	Ente Gestore	Note
32869	TERRENI AGRICOLI	1.2.2.02.13.01.001	Indisponibile	51	13	2.640	PG	PIETRALUNGA		No	10/07/1975	TRASFERIMENTO A TITOLO GRATUITO	Valore catastale	22,75	22,75	0,00	AGENZIA FORESTALE REGIONALE	
32870	TERRENI AGRICOLI	1.2.2.02.13.01.001	Indisponibile	51	14	5.310	PG	PIETRALUNGA		No	10/07/1975	TRASFERIMENTO A TITOLO GRATUITO	Valore catastale	1.560,00	1.560,00	0,00	AGENZIA FORESTALE REGIONALE	
32871	TERRENI AGRICOLI	1.2.2.02.13.01.001	Indisponibile	51	16	2.670	PG	PIETRALUNGA		No	10/07/1975	TRASFERIMENTO A TITOLO GRATUITO	Valore catastale	224,25	224,25	0,00	AGENZIA FORESTALE REGIONALE	
32872	TERRENI AGRICOLI	1.2.2.02.13.01.001	Indisponibile	51	17	660	PG	PIETRALUNGA		No	10/07/1975	TRASFERIMENTO A TITOLO GRATUITO	Valore catastale	32,50	32,50	0,00	AGENZIA FORESTALE REGIONALE	
32873	TERRENI AGRICOLI	1.2.2.02.13.01.001	Indisponibile	51	18	53.640	PG	PIETRALUNGA		No	10/07/1975	TRASFERIMENTO A TITOLO GRATUITO	Valore catastale	13.505,38	13.505,38	0,00	AGENZIA FORESTALE REGIONALE	
32874	TERRENI AGRICOLI	1.2.2.02.13.01.001	Indisponibile	51	19	121.510	PG	PIETRALUNGA		No	10/07/1975	TRASFERIMENTO A TITOLO GRATUITO	Valore catastale	15.296,13	15.296,13	0,00	AGENZIA FORESTALE REGIONALE	
32875	TERRENI AGRICOLI	1.2.2.02.13.01.001	Indisponibile	52	2	3.920	PG	PIETRALUNGA		No	28/05/1980	TRASFERIMENTO A TITOLO GRATUITO	Valore catastale	329,88	329,88	0,00	AGENZIA FORESTALE REGIONALE	
32876	TERRENI AGRICOLI	1.2.2.02.13.01.001	Indisponibile	52	3	5.400	PG	PIETRALUNGA		No	28/05/1980	TRASFERIMENTO A TITOLO GRATUITO	Valore catastale	463,38	463,38	0,00	AGENZIA FORESTALE REGIONALE	
32877	TERRENI AGRICOLI	1.2.2.02.13.01.001	Indisponibile	52	4	2.560	PG	PIETRALUNGA		No	28/05/1980	TRASFERIMENTO A TITOLO GRATUITO	Valore catastale	214,50	214,50	0,00	AGENZIA FORESTALE REGIONALE	Valore in coltura anno 2018
32878	TERRENI AGRICOLI	1.2.2.02.13.01.001	Indisponibile	52	5	5.220	PG	PIETRALUNGA		No	28/05/1980	TRASFERIMENTO A TITOLO GRATUITO	Valore catastale	1.490,13	1.490,13	0,00	AGENZIA FORESTALE REGIONALE	
32879	TERRENI AGRICOLI	1.2.2.02.13.01.001	Indisponibile	52	6	580	PG	PIETRALUNGA		No	28/05/1980	TRASFERIMENTO A TITOLO GRATUITO	Valore catastale	43,88	43,88	0,00	AGENZIA FORESTALE REGIONALE	
32880	TERRENI AGRICOLI	1.2.2.02.13.01.001	Indisponibile	52	7	15.830	PG	PIETRALUNGA		No	28/05/1980	TRASFERIMENTO A TITOLO GRATUITO	Valore catastale	1.594,13	1.594,13	0,00	AGENZIA FORESTALE REGIONALE	
32881	TERRENI AGRICOLI	1.2.2.02.13.01.001	Indisponibile	52	8	65.200	PG	PIETRALUNGA		No	28/05/1980	TRASFERIMENTO A TITOLO GRATUITO	Valore catastale	5.307,25	5.307,25	0,00	AGENZIA FORESTALE REGIONALE	
32882	TERRENI AGRICOLI	1.2.2.02.13.01.001	Indisponibile	52	514	141.350	PG	PIETRALUNGA		No	28/05/1980	TRASFERIMENTO A TITOLO GRATUITO	Valore catastale	25.114,38	25.114,38	0,00	AGENZIA FORESTALE REGIONALE	
32883	TERRENI AGRICOLI	1.2.2.02.13.01.001	Indisponibile	52	10	1.560	PG	PIETRALUNGA		No	28/05/1980	TRASFERIMENTO A TITOLO GRATUITO	Valore catastale	131,63	131,63	0,00	AGENZIA FORESTALE REGIONALE	
32884	TERRENI AGRICOLI	1.2.2.02.13.01.001	Indisponibile	52	11	460	PG	PIETRALUNGA		No	28/05/1980	TRASFERIMENTO A TITOLO GRATUITO	Valore catastale	39,00	39,00	0,00	AGENZIA FORESTALE REGIONALE	
32885	TERRENI AGRICOLI	1.2.2.02.13.01.001	Indisponibile	52	12	990	PG	PIETRALUNGA		No	28/05/1980	TRASFERIMENTO A TITOLO GRATUITO	Valore catastale	74,75	74,75	0,00	AGENZIA FORESTALE REGIONALE	
32886	TERRENI AGRICOLI	1.2.2.02.13.01.001	Indisponibile	52	13	9.450	PG	PIETRALUNGA		No	28/05/1980	TRASFERIMENTO A TITOLO GRATUITO	Valore catastale	949,00	949,00	0,00	AGENZIA FORESTALE REGIONALE	
32887	TERRENI AGRICOLI	1.2.2.02.13.01.001	Indisponibile	52	15	8.640	PG	PIETRALUNGA		No	10/07/1975	TRASFERIMENTO A TITOLO GRATUITO	Valore catastale	2.242,50	2.242,50	0,00	AGENZIA FORESTALE REGIONALE	
32888	TERRENI AGRICOLI	1.2.2.02.13.01.001	Indisponibile	52	16	9.820	PG	PIETRALUNGA		No	10/07/1975	TRASFERIMENTO A TITOLO GRATUITO	Valore catastale	989,63	989,63	0,00	AGENZIA FORESTALE REGIONALE	
32889	TERRENI AGRICOLI	1.2.2.02.13.01.001	Indisponibile	52	17	1.250	PG	PIETRALUNGA		No	10/07/1975	TRASFERIMENTO A TITOLO GRATUITO	Valore catastale	42,25	42,25	0,00	AGENZIA FORESTALE REGIONALE	

Sviluppamare S.p.A.

PATRIMONIO IMMOBILIARE REGIONE UMBRIA
 Prospetto Terreni al 31/12/2021

Numero di catasto (da sistema informativo)	Classificazione secondo il piano dei conti dello Stato Patrimoniale in base al D.lgs. 118/2011 (Descrizione)	Classificazione secondo il piano dei conti dello Stato Patrimoniale in base al D.lgs. 118/2011 (Codice)	Classificazione ai sensi del codice civile (demaniale/affidato/alt., indisponibile)	Foglio	Particella	Superficie mq	Provincia	Comune	Località	Bene soggetto ad ammortamento	Data di acquisizione	Modalità di acquisizione	Criterio di valutazione secondo principi del D.lgs. 118/2011	Valore dell'immobile secondo D.lgs. 118/2011 al 31/12/2021 (euro)	Valore dell'immobile secondo D.lgs. 118/2011 al 31/12/2020 (euro)	Differenza (+, -) al 31/12/2021	Ente Gestore	Note
32880	TERRENI AGRICOLI	1.2.2.02.13.01.001	Indisponibile	52	18	9.420	PG	PIETRALUNGA		No	10/07/1975	TRASFERIMENTO A TITOLO GRATUITO	Valore catastale	2.372,50	2.372,50	0,00	AGENZIA FORESTALE REGIONALE	
32881	TERRENI AGRICOLI	1.2.2.02.13.01.001	Indisponibile	52	19	180	PG	PIETRALUNGA		No	10/07/1975	TRASFERIMENTO A TITOLO GRATUITO	Valore catastale	13,00	13,00	0,00	AGENZIA FORESTALE REGIONALE	
32882	TERRENI AGRICOLI	1.2.2.02.13.01.001	Indisponibile	52	20	15.890	PG	PIETRALUNGA		No	10/07/1975	TRASFERIMENTO A TITOLO GRATUITO	Valore catastale	1.610,38	1.610,38	0,00	AGENZIA FORESTALE REGIONALE	
32883	TERRENI AGRICOLI	1.2.2.02.13.01.001	Indisponibile	52	21	5.150	PG	PIETRALUNGA		No	10/07/1975	TRASFERIMENTO A TITOLO GRATUITO	Valore catastale	432,25	432,25	0,00	AGENZIA FORESTALE REGIONALE	
32884	TERRENI AGRICOLI	1.2.2.02.13.01.001	Indisponibile	52	22	1.060	PG	PIETRALUNGA		No	10/07/1975	TRASFERIMENTO A TITOLO GRATUITO	Valore catastale	8,13	8,13	0,00	AGENZIA FORESTALE REGIONALE	
32885	TERRENI AGRICOLI	1.2.2.02.13.01.001	Indisponibile	52	23	46.480	PG	PIETRALUNGA		No	10/07/1975	TRASFERIMENTO A TITOLO GRATUITO	Valore catastale	3.510,00	3.510,00	0,00	AGENZIA FORESTALE REGIONALE	
32886	TERRENI AGRICOLI	1.2.2.02.13.01.001	Indisponibile	52	24	3.260	PG	PIETRALUNGA		No	10/07/1975	TRASFERIMENTO A TITOLO GRATUITO	Valore catastale	957,13	957,13	0,00	AGENZIA FORESTALE REGIONALE	
32887	TERRENI AGRICOLI	1.2.2.02.13.01.001	Indisponibile	52	25	2.110	PG	PIETRALUNGA		No	10/07/1975	TRASFERIMENTO A TITOLO GRATUITO	Valore catastale	17,88	17,88	0,00	AGENZIA FORESTALE REGIONALE	
32888	TERRENI AGRICOLI	1.2.2.02.13.01.001	Indisponibile	52	26	30.520	PG	PIETRALUNGA		No	28/05/1980	TRASFERIMENTO A TITOLO GRATUITO	Valore catastale	2.561,00	2.561,00	0,00	AGENZIA FORESTALE REGIONALE	
32889	TERRENI AGRICOLI	1.2.2.02.13.01.001	Indisponibile	52	27	49.560	PG	PIETRALUNGA		No	28/05/1980	TRASFERIMENTO A TITOLO GRATUITO	Valore catastale	4.990,38	4.990,38	0,00	AGENZIA FORESTALE REGIONALE	
32900	TERRENI AGRICOLI	1.2.2.02.13.01.001	Indisponibile	52	28	29.000	PG	PIETRALUNGA		No	28/05/1980	TRASFERIMENTO A TITOLO GRATUITO	Valore catastale	2.434,25	2.434,25	0,00	AGENZIA FORESTALE REGIONALE	
32901	TERRENI AGRICOLI	1.2.2.02.13.01.001	Indisponibile	52	29	8.550	PG	PIETRALUNGA		No	28/05/1980	TRASFERIMENTO A TITOLO GRATUITO	Valore catastale	718,25	718,25	0,00	AGENZIA FORESTALE REGIONALE	
32902	TERRENI AGRICOLI	1.2.2.02.13.01.001	Indisponibile	52	30	330	PG	PIETRALUNGA		No	28/05/1980	TRASFERIMENTO A TITOLO GRATUITO	Valore catastale	26,00	26,00	0,00	AGENZIA FORESTALE REGIONALE	
32903	TERRENI AGRICOLI	1.2.2.02.13.01.001	Indisponibile	52	31	2.030	PG	PIETRALUNGA		No	28/05/1980	TRASFERIMENTO A TITOLO GRATUITO	Valore catastale	937,63	937,63	0,00	AGENZIA FORESTALE REGIONALE	
32904	TERRENI AGRICOLI	1.2.2.02.13.01.001	Indisponibile	52	32	3.410	PG	PIETRALUNGA		No	28/05/1980	TRASFERIMENTO A TITOLO GRATUITO	Valore catastale	1.574,63	1.574,63	0,00	AGENZIA FORESTALE REGIONALE	
32905	TERRENI AGRICOLI	1.2.2.02.13.01.001	Indisponibile	52	33	92	PG	PIETRALUNGA		No	28/05/1980	TRASFERIMENTO A TITOLO GRATUITO	Valore catastale	6,50	6,50	0,00	AGENZIA FORESTALE REGIONALE	
32906	TERRENI AGRICOLI	1.2.2.02.13.01.001	Indisponibile	52	34	9.990	PG	PIETRALUNGA		No	28/05/1980	TRASFERIMENTO A TITOLO GRATUITO	Valore catastale	638,50	638,50	0,00	AGENZIA FORESTALE REGIONALE	
32907	TERRENI AGRICOLI	1.2.2.02.13.01.001	Indisponibile	52	35	1.540	PG	PIETRALUNGA		No	28/05/1980	TRASFERIMENTO A TITOLO GRATUITO	Valore catastale	130,00	130,00	0,00	AGENZIA FORESTALE REGIONALE	
32908	TERRENI AGRICOLI	1.2.2.02.13.01.001	Indisponibile	52	36	6.060	PG	PIETRALUNGA		No	28/05/1980	TRASFERIMENTO A TITOLO GRATUITO	Valore catastale	1.101,75	1.101,75	0,00	AGENZIA FORESTALE REGIONALE	
32909	TERRENI AGRICOLI	1.2.2.02.13.01.001	Indisponibile	52	37	6.680	PG	PIETRALUNGA		No	28/05/1980	TRASFERIMENTO A TITOLO GRATUITO	Valore catastale	3.082,63	3.082,63	0,00	AGENZIA FORESTALE REGIONALE	
32910	TERRENI AGRICOLI	1.2.2.02.13.01.001	Indisponibile	52	45	2.990	PG	PIETRALUNGA		No	28/05/1980	TRASFERIMENTO A TITOLO GRATUITO	Valore catastale	250,25	250,25	0,00	AGENZIA FORESTALE REGIONALE	

Sviluppameta S.p.A.

PATRIMONIO IMMOBILIARE REGIONE UMBRIA
Prospetto Terreni al 31/12/2021

Numero Matricola (da sistema informativo)	Classificazione secondo il piano dei conti dello Stato Patrimoniale in base al D.lgs. 118/2011 (Descrizione)	Classificazione secondo il piano dei conti dello Stato Patrimoniale in base al D.lgs. 118/2011 (Codice)	Classificazione ai sensi del codice civile (demaniale, di proprietà U.R., indisponibile)	Foglio	Particella	Superficie mq	Provincia	Comune	Località	Bene soggetto ad ammortamento	Data di acquisizione	Modalità di acquisizione	Criterio di valutazione secondo principi del D.lgs. 118/2011	Valore dell'immobile secondo D.lgs. 118/2011 al 31/12/2021 (euro)	Differenza (+/-) al 31/12/2021 (euro)	Ente Gestore	Note
32911	TERRENI AGRICOLI	1.2.2.02.13.01.001	Indisponibile	52	46	12.390	PG	PIETRALUNGA		No	26/05/1986	TRASFERIMENTO A TITOLO GRATUITO	Valore catastale	3.640,00	0,00	AGENZIA FORESTALE REGIONALE	
32912	TERRENI AGRICOLI	1.2.2.02.13.01.001	Indisponibile	52	47	600	PG	PIETRALUNGA		No	26/05/1986	TRASFERIMENTO A TITOLO GRATUITO	Valore catastale	50,38	0,00	AGENZIA FORESTALE REGIONALE	
32913	TERRENI AGRICOLI	1.2.2.02.13.01.001	Indisponibile	52	48	970	PG	PIETRALUNGA		No	26/05/1986	TRASFERIMENTO A TITOLO GRATUITO	Valore catastale	8,13	0,00	AGENZIA FORESTALE REGIONALE	
32914	TERRENI AGRICOLI	1.2.2.02.13.01.001	Indisponibile	52	49	2.070	PG	PIETRALUNGA		No	26/05/1986	TRASFERIMENTO A TITOLO GRATUITO	Valore catastale	238,88	0,00	AGENZIA FORESTALE REGIONALE	
32915	TERRENI AGRICOLI	1.2.2.02.13.01.001	Indisponibile	52	50	12.330	PG	PIETRALUNGA		No	26/05/1986	TRASFERIMENTO A TITOLO GRATUITO	Valore catastale	1.035,13	0,00	AGENZIA FORESTALE REGIONALE	
32916	TERRENI AGRICOLI	1.2.2.02.13.01.001	Indisponibile	52	51	10.330	PG	PIETRALUNGA		No	26/05/1986	TRASFERIMENTO A TITOLO GRATUITO	Valore catastale	1.213,88	0,00	AGENZIA FORESTALE REGIONALE	
32917	TERRENI AGRICOLI	1.2.2.02.13.01.001	Indisponibile	52	52	9.990	PG	PIETRALUNGA		No	26/05/1986	TRASFERIMENTO A TITOLO GRATUITO	Valore catastale	4.611,75	0,00	AGENZIA FORESTALE REGIONALE	
32918	TERRENI AGRICOLI	1.2.2.02.13.01.001	Indisponibile	52	507	31	PG	PIETRALUNGA		No	26/05/1986	TRASFERIMENTO A TITOLO GRATUITO	Valore catastale	14,63	0,00	AGENZIA FORESTALE REGIONALE	
32919	TERRENI AGRICOLI	1.2.2.02.13.01.001	Indisponibile	52	55	140	PG	PIETRALUNGA		No	26/05/1986	TRASFERIMENTO A TITOLO GRATUITO	Valore catastale	14,63	0,00	AGENZIA FORESTALE REGIONALE	
32920	TERRENI AGRICOLI	1.2.2.02.13.01.001	Indisponibile	52	510	315	PG	PIETRALUNGA		No	26/05/1986	TRASFERIMENTO A TITOLO GRATUITO	Valore catastale	0,00	0,00	AGENZIA FORESTALE REGIONALE	
32921	TERRENI AGRICOLI	1.2.2.02.13.01.001	Indisponibile	52	58	1.660	PG	PIETRALUNGA		No	26/05/1986	TRASFERIMENTO A TITOLO GRATUITO	Valore catastale	139,75	0,00	AGENZIA FORESTALE REGIONALE	
32922	TERRENI AGRICOLI	1.2.2.02.13.01.001	Indisponibile	52	59	380	PG	PIETRALUNGA		No	26/05/1986	TRASFERIMENTO A TITOLO GRATUITO	Valore catastale	175,50	0,00	AGENZIA FORESTALE REGIONALE	
32923	TERRENI AGRICOLI	1.2.2.02.13.01.001	Indisponibile	52	60	8.020	PG	PIETRALUNGA		No	26/05/1986	TRASFERIMENTO A TITOLO GRATUITO	Valore catastale	2.356,25	0,00	AGENZIA FORESTALE REGIONALE	
32924	TERRENI AGRICOLI	1.2.2.02.13.01.001	Indisponibile	52	61	4.350	PG	PIETRALUNGA		No	26/05/1986	TRASFERIMENTO A TITOLO GRATUITO	Valore catastale	366,63	0,00	AGENZIA FORESTALE REGIONALE	
32925	TERRENI AGRICOLI	1.2.2.02.13.01.001	Indisponibile	52	62	3.080	PG	PIETRALUNGA		No	26/05/1986	TRASFERIMENTO A TITOLO GRATUITO	Valore catastale	611,00	0,00	AGENZIA FORESTALE REGIONALE	
32926	TERRENI AGRICOLI	1.2.2.02.13.01.001	Indisponibile	52	502	280	PG	PIETRALUNGA		No	26/05/1986	TRASFERIMENTO A TITOLO GRATUITO	Valore catastale	0,00	0,00	AGENZIA FORESTALE REGIONALE	
32927	TERRENI AGRICOLI	1.2.2.02.13.01.001	Indisponibile	52	64	1.700	PG	PIETRALUNGA		No	26/05/1986	TRASFERIMENTO A TITOLO GRATUITO	Valore catastale	138,13	0,00	AGENZIA FORESTALE REGIONALE	
32928	TERRENI AGRICOLI	1.2.2.02.13.01.001	Indisponibile	52	65	29.650	PG	PIETRALUNGA		No	26/05/1986	TRASFERIMENTO A TITOLO GRATUITO	Valore catastale	13.685,75	0,00	AGENZIA FORESTALE REGIONALE	
32929	TERRENI AGRICOLI	1.2.2.02.13.01.001	Indisponibile	52	66	6.460	PG	PIETRALUNGA		No	26/05/1986	TRASFERIMENTO A TITOLO GRATUITO	Valore catastale	53,63	0,00	AGENZIA FORESTALE REGIONALE	
32930	TERRENI AGRICOLI	1.2.2.02.13.01.001	Indisponibile	52	67	39	PG	PIETRALUNGA		No	10/07/1975	TRASFERIMENTO A TITOLO GRATUITO	Valore catastale	3,25	0,00	AGENZIA FORESTALE REGIONALE	
32931	TERRENI AGRICOLI	1.2.2.02.13.01.001	Indisponibile	52	68	280	PG	PIETRALUNGA		No	10/07/1975	TRASFERIMENTO A TITOLO GRATUITO	Valore catastale	21,13	0,00	AGENZIA FORESTALE REGIONALE	

Sviluppamaria S.p.A.

PATRIMONIO IMMOBILIARE REGIONE UMBRIA
 Prospetto Terreni al 31/12/2021

Numero Matri. (da sistema Informativo)	Classificazione secondo il piano dei conti dello Stato Patrimoniale in base al D.lgs. 118/2011 (Descrizione)	Classificazione secondo il piano dei conti dello Stato Patrimoniale in base al D.lgs. 118/2011 (Codice)	Classificazione ai sensi del codice civile (demaniale/affidatario/alt., indisponibile)	Foglio	Particella	Superficie mq	Provincia	Comune	Località	Bene soggetto ad ammortamento	Data di acquisizione	Modalità di acquisizione	Criterio di valutazione secondo principi del D.lgs. 118/2011	Valore dell'immobile secondo D.lgs. 118/2011 al 31/12/2021 (euro)	Differenza (+, -) al 31/12/2021 (euro)	Ente Gestore	Note
32932	TERRENI AGRICOLI	1.2.2.02.13.01.001	Indisponibile	52	69	4.250	PG	PIETRALUNGA		No	26/05/1986	TRASFERIMENTO A TITOLO GRATUITO	Valore catastale	1.248,00	0,00	AGENZIA FORESTALE REGIONALE	
32933	TERRENI AGRICOLI	1.2.2.02.13.01.001	Indisponibile	52	71	1.880	PG	PIETRALUNGA		No	26/05/1986	TRASFERIMENTO A TITOLO GRATUITO	Valore catastale	157,63	0,00	AGENZIA FORESTALE REGIONALE	
32934	TERRENI AGRICOLI	1.2.2.02.13.01.001	Indisponibile	52	72	280	PG	PIETRALUNGA		No	26/05/1986	TRASFERIMENTO A TITOLO GRATUITO	Valore catastale	17,88	0,00	AGENZIA FORESTALE REGIONALE	
32935	TERRENI AGRICOLI	1.2.2.02.13.01.001	Indisponibile	52	73	2.510	PG	PIETRALUNGA		No	10/07/1975	TRASFERIMENTO A TITOLO GRATUITO	Valore catastale	2.266,88	0,00	AGENZIA FORESTALE REGIONALE	
32936	TERRENI AGRICOLI	1.2.2.02.13.01.001	Indisponibile	52	74	1.110	PG	PIETRALUNGA		No	26/05/1986	TRASFERIMENTO A TITOLO GRATUITO	Valore catastale	9,75	0,00	AGENZIA FORESTALE REGIONALE	
32937	TERRENI AGRICOLI	1.2.2.02.13.01.001	Indisponibile	52	76	1.380	PG	PIETRALUNGA		No	26/05/1986	TRASFERIMENTO A TITOLO GRATUITO	Valore catastale	115,38	0,00	AGENZIA FORESTALE REGIONALE	
32938	TERRENI AGRICOLI	1.2.2.02.13.01.001	Indisponibile	52	77	6.810	PG	PIETRALUNGA		No	26/05/1986	TRASFERIMENTO A TITOLO GRATUITO	Valore catastale	3.142,75	0,00	AGENZIA FORESTALE REGIONALE	
32939	TERRENI AGRICOLI	1.2.2.02.13.01.001	Indisponibile	52	78	6.220	PG	PIETRALUNGA		No	26/05/1986	TRASFERIMENTO A TITOLO GRATUITO	Valore catastale	683,88	0,00	AGENZIA FORESTALE REGIONALE	
32940	TERRENI AGRICOLI	1.2.2.02.13.01.001	Indisponibile	52	81	1.850	PG	PIETRALUNGA		No	26/05/1986	TRASFERIMENTO A TITOLO GRATUITO	Valore catastale	154,38	0,00	AGENZIA FORESTALE REGIONALE	
32941	TERRENI AGRICOLI	1.2.2.02.13.01.001	Indisponibile	52	82	2.840	PG	PIETRALUNGA		No	26/05/1986	TRASFERIMENTO A TITOLO GRATUITO	Valore catastale	214,50	0,00	AGENZIA FORESTALE REGIONALE	
32942	TERRENI AGRICOLI	1.2.2.02.13.01.001	Indisponibile	52	505	8.100	PG	PIETRALUNGA		No	26/05/1986	TRASFERIMENTO A TITOLO GRATUITO	Valore catastale	2.379,00	0,00	AGENZIA FORESTALE REGIONALE	
32943	TERRENI AGRICOLI	1.2.2.02.13.01.001	Indisponibile	52	84	2.300	PG	PIETRALUNGA		No	10/07/1975	TRASFERIMENTO A TITOLO GRATUITO	Valore catastale	617,50	0,00	AGENZIA FORESTALE REGIONALE	
32944	TERRENI AGRICOLI	1.2.2.02.13.01.001	Indisponibile	52	85	7.400	PG	PIETRALUNGA		No	10/07/1975	TRASFERIMENTO A TITOLO GRATUITO	Valore catastale	620,75	0,00	AGENZIA FORESTALE REGIONALE	
32945	TERRENI AGRICOLI	1.2.2.02.13.01.001	Indisponibile	52	86	12.000	PG	PIETRALUNGA		No	10/07/1975	TRASFERIMENTO A TITOLO GRATUITO	Valore catastale	1.007,50	0,00	AGENZIA FORESTALE REGIONALE	
32946	TERRENI AGRICOLI	1.2.2.02.13.01.001	Indisponibile	52	87	10.320	PG	PIETRALUNGA		No	26/05/1986	TRASFERIMENTO A TITOLO GRATUITO	Valore catastale	1.040,00	0,00	AGENZIA FORESTALE REGIONALE	
32947	TERRENI AGRICOLI	1.2.2.02.13.01.001	Indisponibile	52	88	1.880	PG	PIETRALUNGA		No	26/05/1986	TRASFERIMENTO A TITOLO GRATUITO	Valore catastale	546,00	0,00	AGENZIA FORESTALE REGIONALE	
32948	TERRENI AGRICOLI	1.2.2.02.13.01.001	Indisponibile	52	89	4.110	PG	PIETRALUNGA		No	26/05/1986	TRASFERIMENTO A TITOLO GRATUITO	Valore catastale	1.896,38	0,00	AGENZIA FORESTALE REGIONALE	
32949	TERRENI AGRICOLI	1.2.2.02.13.01.001	Indisponibile	52	90	4.950	PG	PIETRALUNGA		No	26/05/1986	TRASFERIMENTO A TITOLO GRATUITO	Valore catastale	1.007,50	0,00	AGENZIA FORESTALE REGIONALE	
32950	TERRENI AGRICOLI	1.2.2.02.13.01.001	Indisponibile	52	91	22.250	PG	PIETRALUNGA		No	10/07/1975	TRASFERIMENTO A TITOLO GRATUITO	Valore catastale	1.887,13	0,00	AGENZIA FORESTALE REGIONALE	
32951	TERRENI AGRICOLI	1.2.2.02.13.01.001	Indisponibile	52	92	600	PG	PIETRALUNGA		No	26/05/1986	TRASFERIMENTO A TITOLO GRATUITO	Valore catastale	19,50	0,00	AGENZIA FORESTALE REGIONALE	
32952	TERRENI AGRICOLI	1.2.2.02.13.01.001	Indisponibile	53	1	3.480	PG	PIETRALUNGA		No	26/05/1986	TRASFERIMENTO A TITOLO GRATUITO	Valore catastale	409,50	0,00	AGENZIA FORESTALE REGIONALE	

Sviluppamaria S.p.A.

PATRIMONIO IMMOBILIARE REGIONE UMBRIA
 Prospetto Terreni al 31/12/2021

Numero Matr. (da sistema informativo)	Classificazione secondo il piano dei conti dello Stato Patrimoniale in base al D.lgs. 118/2011 (Descrizione)	Classificazione secondo il piano dei conti dello Stato Patrimoniale in base al D.lgs. 118/2011 (Codice)	Classificazione ai sensi del codice civile (demaniale/affidato /in, indisponibile)	Foglio	Particella	Superficie mq	Provincia	Comune	Località	Bene soggetto ad ammortamento	Data di acquisizione	Modalità di acquisizione	Criterio di valutazione secondo i principi del D.lgs. 118/2011	Valore dell'immobile secondo il D.lgs. 118/2011 al 31/12/2021 (euro)	Differenza (+, -) al 31/12/2021 rispetto al 31/12/2020 (euro)	Ente Gestore	Note
32953	TERRENI AGRICOLI	1.2.2.02.13.01.001	Indisponibile	53	3	14.980	PG	PIETRALUNGA		No	26/05/1986	TRASFERIMENTO A TITOLO GRATUITO	Valore catastale	6.914,38	0,00	AGENZIA FORESTALE REGIONALE	
32954	TERRENI AGRICOLI	1.2.2.02.13.01.001	Indisponibile	53	58	6.380	PG	PIETRALUNGA		No	26/05/1986	TRASFERIMENTO A TITOLO GRATUITO	Valore catastale	1.873,63	0,00	AGENZIA FORESTALE REGIONALE	
32955	TERRENI AGRICOLI	1.2.2.02.13.01.001	Indisponibile	54	1	3.230	PG	PIETRALUNGA		No	26/05/1986	TRASFERIMENTO A TITOLO GRATUITO	Valore catastale	271,38	0,00	AGENZIA FORESTALE REGIONALE	
32956	TERRENI AGRICOLI	1.2.2.02.13.01.001	Indisponibile	54	2	8.550	PG	PIETRALUNGA		No	26/05/1986	TRASFERIMENTO A TITOLO GRATUITO	Valore catastale	2.510,63	0,00	AGENZIA FORESTALE REGIONALE	
32957	TERRENI AGRICOLI	1.2.2.02.13.01.001	Indisponibile	54	3	84.200	PG	PIETRALUNGA		No	26/05/1986	TRASFERIMENTO A TITOLO GRATUITO	Valore catastale	6.365,50	0,00	AGENZIA FORESTALE REGIONALE	
32958	TERRENI AGRICOLI	1.2.2.02.13.01.001	Indisponibile	57	7	550	PG	PIETRALUNGA		No	10/07/1975	TRASFERIMENTO A TITOLO GRATUITO	Valore catastale	180,88	0,00	AGENZIA FORESTALE REGIONALE	
32959	TERRENI AGRICOLI	1.2.2.02.13.01.001	Indisponibile	57	36	1.060	PG	PIETRALUNGA		No	10/07/1975	TRASFERIMENTO A TITOLO GRATUITO	Valore catastale	89,38	0,00	AGENZIA FORESTALE REGIONALE	
32960	TERRENI AGRICOLI	1.2.2.02.13.01.001	Indisponibile	57	40	2.540	PG	PIETRALUNGA		No	10/07/1975	TRASFERIMENTO A TITOLO GRATUITO	Valore catastale	212,88	0,00	AGENZIA FORESTALE REGIONALE	
32961	TERRENI AGRICOLI	1.2.2.02.13.01.001	Indisponibile	57	89	900	PG	PIETRALUNGA		No	10/07/1975	TRASFERIMENTO A TITOLO GRATUITO	Valore catastale	68,25	0,00	AGENZIA FORESTALE REGIONALE	
32962	TERRENI AGRICOLI	1.2.2.02.13.01.001	Indisponibile	57	90	5.070	PG	PIETRALUNGA		No	10/07/1975	TRASFERIMENTO A TITOLO GRATUITO	Valore catastale	1.277,25	0,00	AGENZIA FORESTALE REGIONALE	
32963	TERRENI AGRICOLI	1.2.2.02.13.01.001	Indisponibile	57	91	4.630	PG	PIETRALUNGA		No	10/07/1975	TRASFERIMENTO A TITOLO GRATUITO	Valore catastale	156,00	0,00	AGENZIA FORESTALE REGIONALE	
32964	TERRENI AGRICOLI	1.2.2.02.13.01.001	Indisponibile	57	92	10.140	PG	PIETRALUNGA		No	10/07/1975	TRASFERIMENTO A TITOLO GRATUITO	Valore catastale	1.020,50	0,00	AGENZIA FORESTALE REGIONALE	
32965	TERRENI AGRICOLI	1.2.2.02.13.01.001	Indisponibile	57	94	11.730	PG	PIETRALUNGA		No	10/07/1975	TRASFERIMENTO A TITOLO GRATUITO	Valore catastale	2.952,63	0,00	AGENZIA FORESTALE REGIONALE	
32966	TERRENI AGRICOLI	1.2.2.02.13.01.001	Indisponibile	57	96	940	PG	PIETRALUNGA		No	10/07/1975	TRASFERIMENTO A TITOLO GRATUITO	Valore catastale	79,63	0,00	AGENZIA FORESTALE REGIONALE	
32967	TERRENI AGRICOLI	1.2.2.02.13.01.001	Indisponibile	57	98	640	PG	PIETRALUNGA		No	10/07/1975	TRASFERIMENTO A TITOLO GRATUITO	Valore catastale	53,63	0,00	AGENZIA FORESTALE REGIONALE	
32968	TERRENI AGRICOLI	1.2.2.02.13.01.001	Indisponibile	58	25	11.630	PG	PIETRALUNGA		No	10/07/1975	TRASFERIMENTO A TITOLO GRATUITO	Valore catastale	801,13	0,00	AGENZIA FORESTALE REGIONALE	
32969	TERRENI AGRICOLI	1.2.2.02.13.01.001	Indisponibile	58	36	6.440	PG	PIETRALUNGA		No	10/07/1975	TRASFERIMENTO A TITOLO GRATUITO	Valore catastale	1.621,75	0,00	AGENZIA FORESTALE REGIONALE	
32970	TERRENI AGRICOLI	1.2.2.02.13.01.001	Indisponibile	58	46	810	PG	PIETRALUNGA		No	10/07/1975	TRASFERIMENTO A TITOLO GRATUITO	Valore catastale	68,25	0,00	AGENZIA FORESTALE REGIONALE	
32971	TERRENI AGRICOLI	1.2.2.02.13.01.001	Indisponibile	58	47	3.170	PG	PIETRALUNGA		No	10/07/1975	TRASFERIMENTO A TITOLO GRATUITO	Valore catastale	212,88	0,00	AGENZIA FORESTALE REGIONALE	
32972	TERRENI AGRICOLI	1.2.2.02.13.01.001	Indisponibile	58	48	429.950	PG	PIETRALUNGA		No	10/07/1975	TRASFERIMENTO A TITOLO GRATUITO	Valore catastale	35.496,50	0,00	AGENZIA FORESTALE REGIONALE	
32973	TERRENI AGRICOLI	1.2.2.02.13.01.001	Indisponibile	58	49	80.040	PG	PIETRALUNGA		No	10/07/1975	TRASFERIMENTO A TITOLO GRATUITO	Valore catastale	6.717,75	0,00	AGENZIA FORESTALE REGIONALE	

Sviluppamare S.p.A.

PATRIMONIO IMMOBILIARE REGIONE UMBRIA
 Prospetto Terreni al 31/12/2021

Numero di catasto (da sistema informativo)	Classificazione secondo il piano dei conti dello Stato Patrimoniale in base al D.lgs. 118/2011 (Descrizione)	Classificazione secondo il piano dei conti dello Stato Patrimoniale in base al D.lgs. 118/2011 (Codice)	Classificazione ai sensi del codice civile (demaniale/affidatario/alt., indisponibile)	Foglio	Particella	Superficie mq	Provincia	Comune	Località	Bene soggetto ad ammortamento	Data di acquisizione	Modalità di acquisizione	Criterio di valutazione secondo i principi del D.lgs. 118/2011	Valore dell'immobile secondo il D.lgs. 118/2011 al 31/12/2021 (euro)	Differenza (+, -) al 31/12/2021 (euro)	Ente Gestore	Note
32974	TERRENI AGRICOLI	1.2.2.02.13.01.001	Indisponibile	58	50	6.990	PG	PIETRALUNGA		No	10/07/1975	TRASFERIMENTO A TITOLO GRATUITO	Valore catastale	1.659,13	0,00	AGENZIA FORESTALE REGIONALE	
32975	TERRENI AGRICOLI	1.2.2.02.13.01.001	Indisponibile	58	51	2.640	PG	PIETRALUNGA		No	10/07/1975	TRASFERIMENTO A TITOLO GRATUITO	Valore catastale	664,63	0,00	AGENZIA FORESTALE REGIONALE	
32976	TERRENI AGRICOLI	1.2.2.02.13.01.001	Indisponibile	58	52	6.310	PG	PIETRALUNGA		No	10/07/1975	TRASFERIMENTO A TITOLO GRATUITO	Valore catastale	53,63	0,00	AGENZIA FORESTALE REGIONALE	
32977	TERRENI AGRICOLI	1.2.2.02.13.01.001	Indisponibile	58	53	5.350	PG	PIETRALUNGA		No	10/07/1975	TRASFERIMENTO A TITOLO GRATUITO	Valore catastale	1.347,13	0,00	AGENZIA FORESTALE REGIONALE	
32978	TERRENI AGRICOLI	1.2.2.02.13.01.001	Indisponibile	58	69	6.770	PG	PIETRALUNGA		No	10/07/1975	TRASFERIMENTO A TITOLO GRATUITO	Valore catastale	56,88	0,00	AGENZIA FORESTALE REGIONALE	
32979	TERRENI AGRICOLI	1.2.2.02.13.01.001	Indisponibile	58	70	13.770	PG	PIETRALUNGA		No	10/07/1975	TRASFERIMENTO A TITOLO GRATUITO	Valore catastale	1.040,00	0,00	AGENZIA FORESTALE REGIONALE	
32980	TERRENI AGRICOLI	1.2.2.02.13.01.001	Indisponibile	58	71	10.430	PG	PIETRALUNGA		No	10/07/1975	TRASFERIMENTO A TITOLO GRATUITO	Valore catastale	875,88	0,00	AGENZIA FORESTALE REGIONALE	
32981	TERRENI AGRICOLI	1.2.2.02.13.01.001	Indisponibile	58	76	320	PG	PIETRALUNGA		No	10/07/1975	TRASFERIMENTO A TITOLO GRATUITO	Valore catastale	32,50	0,00	AGENZIA FORESTALE REGIONALE	
32982	TERRENI AGRICOLI	1.2.2.02.13.01.001	Indisponibile	58	77	10.090	PG	PIETRALUNGA		No	10/07/1975	TRASFERIMENTO A TITOLO GRATUITO	Valore catastale	2.539,88	0,00	AGENZIA FORESTALE REGIONALE	
32983	TERRENI AGRICOLI	1.2.2.02.13.01.001	Indisponibile	58	78	4.600	PG	PIETRALUNGA		No	10/07/1975	TRASFERIMENTO A TITOLO GRATUITO	Valore catastale	386,75	0,00	AGENZIA FORESTALE REGIONALE	
32984	TERRENI AGRICOLI	1.2.2.02.13.01.001	Indisponibile	58	79	880	PG	PIETRALUNGA		No	10/07/1975	TRASFERIMENTO A TITOLO GRATUITO	Valore catastale	73,13	0,00	AGENZIA FORESTALE REGIONALE	
32985	TERRENI AGRICOLI	1.2.2.02.13.01.001	Indisponibile	59	2	3.860	PG	PIETRALUNGA		No	10/07/1975	TRASFERIMENTO A TITOLO GRATUITO	Valore catastale	391,63	0,00	AGENZIA FORESTALE REGIONALE	
32986	TERRENI AGRICOLI	1.2.2.02.13.01.001	Indisponibile	59	11	201.530	PG	PIETRALUNGA		No	10/07/1975	TRASFERIMENTO A TITOLO GRATUITO	Valore catastale	15.221,38	0,00	AGENZIA FORESTALE REGIONALE	
32987	TERRENI AGRICOLI	1.2.2.02.13.01.001	Indisponibile	59	12	12.260	PG	PIETRALUNGA		No	10/07/1975	TRASFERIMENTO A TITOLO GRATUITO	Valore catastale	3.601,00	0,00	AGENZIA FORESTALE REGIONALE	
32988	TERRENI AGRICOLI	1.2.2.02.13.01.001	Indisponibile	59	13	530	PG	PIETRALUNGA		No	10/07/1975	TRASFERIMENTO A TITOLO GRATUITO	Valore catastale	17,88	0,00	AGENZIA FORESTALE REGIONALE	
32989	TERRENI AGRICOLI	1.2.2.02.13.01.001	Indisponibile	59	14	530	PG	PIETRALUNGA		No	10/07/1975	TRASFERIMENTO A TITOLO GRATUITO	Valore catastale	166,00	0,00	AGENZIA FORESTALE REGIONALE	
32990	TERRENI AGRICOLI	1.2.2.02.13.01.001	Indisponibile	59	15	230	PG	PIETRALUNGA		No	10/07/1975	TRASFERIMENTO A TITOLO GRATUITO	Valore catastale	29,25	0,00	AGENZIA FORESTALE REGIONALE	
32991	TERRENI AGRICOLI	1.2.2.02.13.01.001	Indisponibile	59	16	240	PG	PIETRALUNGA		No	10/07/1975	TRASFERIMENTO A TITOLO GRATUITO	Valore catastale	19,50	0,00	AGENZIA FORESTALE REGIONALE	
32992	TERRENI AGRICOLI	1.2.2.02.13.01.001	Indisponibile	59	17	3.430	PG	PIETRALUNGA		No	10/07/1975	TRASFERIMENTO A TITOLO GRATUITO	Valore catastale	287,63	0,00	AGENZIA FORESTALE REGIONALE	
32993	TERRENI AGRICOLI	1.2.2.02.13.01.001	Indisponibile	59	18	460	PG	PIETRALUNGA		No	10/07/1975	TRASFERIMENTO A TITOLO GRATUITO	Valore catastale	47,13	0,00	AGENZIA FORESTALE REGIONALE	
32994	TERRENI AGRICOLI	1.2.2.02.13.01.001	Indisponibile	59	19	6.970	PG	PIETRALUNGA		No	10/07/1975	TRASFERIMENTO A TITOLO GRATUITO	Valore catastale	234,00	0,00	AGENZIA FORESTALE REGIONALE	

Sviluppameta S.p.A.

PATRIMONIO IMMOBILIARE REGIONE UMBRIA
 Prospetto Terreni al 31/12/2021

Numero Id. (da sistema informativo)	Classificazione secondo il piano dei conti dello Stato Patrimoniale in base al D.lgs. 118/2011 (Descrizione)	Classificazione secondo il piano dei conti dello Stato Patrimoniale in base al D.lgs. 118/2011 (Codice)	Classificazione ai sensi del codice civile (demaniale/affondata/iva, indisponibile)	Foglio	Particella	Superficie mq	Provincia	Comune	Località	Bene soggetto ad ammortamento	Data di acquisizione	Modalità di acquisizione	Criterio di valutazione secondo principi del D.lgs. 118/2011	Valore dell'immobile secondo D.lgs. 118/2011 al 31/12/2021 (euro)	Valore dell'immobile secondo D.lgs. 118/2011 al 31/12/2020 (euro)	Differenza (+, -) al 31/12/2021	Ente Gestore	Note
32985	TERRENI AGRICOLI	1.2.2.02.13.01.001	Indisponibile	59	20	2.790	PG	PIETRALUNGA		No	10/07/1975	TRASFERIMENTO A TITOLO GRATUITO	Valore catastale	94,25	94,25	0,00	AGENZIA FORESTALE REGIONALE	
32986	TERRENI AGRICOLI	1.2.2.02.13.01.001	Indisponibile	59	21	2.910	PG	PIETRALUNGA		No	10/07/1975	TRASFERIMENTO A TITOLO GRATUITO	Valore catastale	243,75	243,75	0,00	AGENZIA FORESTALE REGIONALE	
32987	TERRENI AGRICOLI	1.2.2.02.13.01.001	Indisponibile	59	22	8.650	PG	PIETRALUNGA		No	10/07/1975	TRASFERIMENTO A TITOLO GRATUITO	Valore catastale	2.541,50	2.541,50	0,00	AGENZIA FORESTALE REGIONALE	
32988	TERRENI AGRICOLI	1.2.2.02.13.01.001	Indisponibile	59	23	1.420	PG	PIETRALUNGA		No	10/07/1975	TRASFERIMENTO A TITOLO GRATUITO	Valore catastale	118,63	118,63	0,00	AGENZIA FORESTALE REGIONALE	
32989	TERRENI AGRICOLI	1.2.2.02.13.01.001	Indisponibile	59	24	5.080	PG	PIETRALUNGA		No	10/07/1975	TRASFERIMENTO A TITOLO GRATUITO	Valore catastale	1.491,75	1.491,75	0,00	AGENZIA FORESTALE REGIONALE	
33000	TERRENI AGRICOLI	1.2.2.02.13.01.001	Indisponibile	59	25	320	PG	PIETRALUNGA		No	10/07/1975	TRASFERIMENTO A TITOLO GRATUITO	Valore catastale	24,38	24,38	0,00	AGENZIA FORESTALE REGIONALE	
33001	TERRENI AGRICOLI	1.2.2.02.13.01.001	Indisponibile	59	26	1.950	PG	PIETRALUNGA		No	10/07/1975	TRASFERIMENTO A TITOLO GRATUITO	Valore catastale	572,00	572,00	0,00	AGENZIA FORESTALE REGIONALE	
33002	TERRENI AGRICOLI	1.2.2.02.13.01.001	Indisponibile	59	27	211.330	PG	PIETRALUNGA		No	10/07/1975	TRASFERIMENTO A TITOLO GRATUITO	Valore catastale	15.962,38	15.962,38	0,00	AGENZIA FORESTALE REGIONALE	
33003	TERRENI AGRICOLI	1.2.2.02.13.01.001	Indisponibile	59	28	7.140	PG	PIETRALUNGA		No	10/07/1975	TRASFERIMENTO A TITOLO GRATUITO	Valore catastale	539,50	539,50	0,00	AGENZIA FORESTALE REGIONALE	
33004	TERRENI AGRICOLI	1.2.2.02.13.01.001	Indisponibile	59	29	5.230	PG	PIETRALUNGA		No	10/07/1975	TRASFERIMENTO A TITOLO GRATUITO	Valore catastale	438,75	438,75	0,00	AGENZIA FORESTALE REGIONALE	
33005	TERRENI AGRICOLI	1.2.2.02.13.01.001	Indisponibile	59	32	880	PG	PIETRALUNGA		No	10/07/1975	TRASFERIMENTO A TITOLO GRATUITO	Valore catastale	221,00	221,00	0,00	AGENZIA FORESTALE REGIONALE	
33006	TERRENI AGRICOLI	1.2.2.02.13.01.001	Indisponibile	59	33	47.870	PG	PIETRALUNGA		No	10/07/1975	TRASFERIMENTO A TITOLO GRATUITO	Valore catastale	4.821,38	4.821,38	0,00	AGENZIA FORESTALE REGIONALE	
33007	TERRENI AGRICOLI	1.2.2.02.13.01.001	Indisponibile	59	34	1.200	PG	PIETRALUNGA		No	10/07/1975	TRASFERIMENTO A TITOLO GRATUITO	Valore catastale	9,75	9,75	0,00	AGENZIA FORESTALE REGIONALE	
33008	TERRENI AGRICOLI	1.2.2.02.13.01.001	Indisponibile	59	35	23.810	PG	PIETRALUNGA		No	10/07/1975	TRASFERIMENTO A TITOLO GRATUITO	Valore catastale	199,88	199,88	0,00	AGENZIA FORESTALE REGIONALE	
33009	TERRENI AGRICOLI	1.2.2.02.13.01.001	Indisponibile	59	36	3.760	PG	PIETRALUNGA		No	10/07/1975	TRASFERIMENTO A TITOLO GRATUITO	Valore catastale	947,38	947,38	0,00	AGENZIA FORESTALE REGIONALE	
33010	TERRENI AGRICOLI	1.2.2.02.13.01.001	Indisponibile	59	38	32.090	PG	PIETRALUNGA		No	10/07/1975	TRASFERIMENTO A TITOLO GRATUITO	Valore catastale	3.232,13	3.232,13	0,00	AGENZIA FORESTALE REGIONALE	
33011	TERRENI AGRICOLI	1.2.2.02.13.01.001	Indisponibile	59	39	970	PG	PIETRALUNGA		No	10/07/1975	TRASFERIMENTO A TITOLO GRATUITO	Valore catastale	113,75	113,75	0,00	AGENZIA FORESTALE REGIONALE	
33012	TERRENI AGRICOLI	1.2.2.02.13.01.001	Indisponibile	59	56	17.190	PG	PIETRALUNGA		No	10/07/1975	TRASFERIMENTO A TITOLO GRATUITO	Valore catastale	1.153,75	1.153,75	0,00	AGENZIA FORESTALE REGIONALE	
33013	TERRENI AGRICOLI	1.2.2.02.13.01.001	Indisponibile	59	57	1.900	PG	PIETRALUNGA		No	10/07/1975	TRASFERIMENTO A TITOLO GRATUITO	Valore catastale	159,25	159,25	0,00	AGENZIA FORESTALE REGIONALE	
33014	TERRENI AGRICOLI	1.2.2.02.13.01.001	Indisponibile	59	58	1.230	PG	PIETRALUNGA		No	10/07/1975	TRASFERIMENTO A TITOLO GRATUITO	Valore catastale	82,88	82,88	0,00	AGENZIA FORESTALE REGIONALE	
33015	TERRENI AGRICOLI	1.2.2.02.13.01.001	Indisponibile	59	59	24.190	PG	PIETRALUNGA		No	10/07/1975	TRASFERIMENTO A TITOLO GRATUITO	Valore catastale	2.029,63	2.029,63	0,00	AGENZIA FORESTALE REGIONALE	

Sviluppamaria S.p.A.

PATRIMONIO IMMOBILIARE REGIONE UMBRIA
 Prospetto Terreni al 31/12/2021

Numero di Matricola (da sistema informativo)	Classificazione secondo il piano dei conti dello Stato Patrimoniale in base al D.lgs. 118/2011 (Descrizione)	Classificazione secondo il piano dei conti dello Stato Patrimoniale in base al D.lgs. 118/2011 (Codice)	Classificazione ai sensi del codice civile (demaniale/affidato/alt., indisponibile)	Foglio	Particella	Superficie mq	Provincia	Comune	Località	Bene soggetto ad ammortamento	Data di acquisizione	Modalità di acquisizione	Criterio di valutazione secondo principi del D.lgs. 118/2011	Valore dell'immobile secondo il D.lgs. 118/2011 al 31/12/2021 (euro)	Differenza (+/-) al 31/12/2021 (euro)	Ente Gestore	Note
33016	TERRENI AGRICOLI	1.2.2.02.13.01.001	Indisponibile	59	60	29.760	PG	PIETRALUNGA		No	10/07/1975	TRASFERIMENTO A TITOLO GRATUITO	Valore catastale	2.497,63	0,00	AGENZIA FORESTALE REGIONALE	
33017	TERRENI AGRICOLI	1.2.2.02.13.01.001	Indisponibile	59	61	22.400	PG	PIETRALUNGA		No	10/07/1975	TRASFERIMENTO A TITOLO GRATUITO	Valore catastale	2.255,50	0,00	AGENZIA FORESTALE REGIONALE	
33018	TERRENI AGRICOLI	1.2.2.02.13.01.001	Indisponibile	59	62	7.850	PG	PIETRALUNGA		No	10/07/1975	TRASFERIMENTO A TITOLO GRATUITO	Valore catastale	526,50	0,00	AGENZIA FORESTALE REGIONALE	
33019	TERRENI AGRICOLI	1.2.2.02.13.01.001	Indisponibile	59	63	6.250	PG	PIETRALUNGA		No	10/07/1975	TRASFERIMENTO A TITOLO GRATUITO	Valore catastale	734,50	0,00	AGENZIA FORESTALE REGIONALE	
33020	TERRENI AGRICOLI	1.2.2.02.13.01.001	Indisponibile	59	65	4.990	PG	PIETRALUNGA		No	10/07/1975	TRASFERIMENTO A TITOLO GRATUITO	Valore catastale	461,50	0,00	AGENZIA FORESTALE REGIONALE	
33021	TERRENI AGRICOLI	1.2.2.02.13.01.001	Indisponibile	59	66	44.000	PG	PIETRALUNGA		No	10/07/1975	TRASFERIMENTO A TITOLO GRATUITO	Valore catastale	11.077,63	0,00	AGENZIA FORESTALE REGIONALE	
33022	TERRENI AGRICOLI	1.2.2.02.13.01.001	Indisponibile	59	67	3.290	PG	PIETRALUNGA		No	10/07/1975	TRASFERIMENTO A TITOLO GRATUITO	Valore catastale	331,50	0,00	AGENZIA FORESTALE REGIONALE	
33023	TERRENI AGRICOLI	1.2.2.02.13.01.001	Indisponibile	59	68	25.570	PG	PIETRALUNGA		No	10/07/1975	TRASFERIMENTO A TITOLO GRATUITO	Valore catastale	1.716,00	0,00	AGENZIA FORESTALE REGIONALE	
33024	TERRENI AGRICOLI	1.2.2.02.13.01.001	Indisponibile	59	69	4.910	PG	PIETRALUNGA		No	10/07/1975	TRASFERIMENTO A TITOLO GRATUITO	Valore catastale	329,88	0,00	AGENZIA FORESTALE REGIONALE	
33025	TERRENI AGRICOLI	1.2.2.02.13.01.001	Indisponibile	59	70	8.320	PG	PIETRALUNGA		No	10/07/1975	TRASFERIMENTO A TITOLO GRATUITO	Valore catastale	559,00	0,00	AGENZIA FORESTALE REGIONALE	
33026	TERRENI AGRICOLI	1.2.2.02.13.01.001	Indisponibile	59	71	4.240	PG	PIETRALUNGA		No	10/07/1975	TRASFERIMENTO A TITOLO GRATUITO	Valore catastale	143,00	0,00	AGENZIA FORESTALE REGIONALE	
33027	TERRENI AGRICOLI	1.2.2.02.13.01.001	Indisponibile	59	73	6.970	PG	PIETRALUNGA		No	10/07/1975	TRASFERIMENTO A TITOLO GRATUITO	Valore catastale	595,00	0,00	AGENZIA FORESTALE REGIONALE	
33028	TERRENI AGRICOLI	1.2.2.02.13.01.001	Indisponibile	59	75	1.560	PG	PIETRALUNGA		No	10/07/1975	TRASFERIMENTO A TITOLO GRATUITO	Valore catastale	133,25	0,00	AGENZIA FORESTALE REGIONALE	
33029	TERRENI AGRICOLI	1.2.2.02.13.01.001	Indisponibile	59	76	17.690	PG	PIETRALUNGA		No	10/07/1975	TRASFERIMENTO A TITOLO GRATUITO	Valore catastale	1.483,63	0,00	AGENZIA FORESTALE REGIONALE	
33030	TERRENI AGRICOLI	1.2.2.02.13.01.001	Indisponibile	59	78	80	PG	PIETRALUNGA		No	10/07/1975	TRASFERIMENTO A TITOLO GRATUITO	Valore catastale	19,50	0,00	AGENZIA FORESTALE REGIONALE	
33031	TERRENI AGRICOLI	1.2.2.02.13.01.001	Indisponibile	59	79	1.640	PG	PIETRALUNGA		No	10/07/1975	TRASFERIMENTO A TITOLO GRATUITO	Valore catastale	13,00	0,00	AGENZIA FORESTALE REGIONALE	
33032	TERRENI AGRICOLI	1.2.2.02.13.01.001	Indisponibile	59	80	3.310	PG	PIETRALUNGA		No	10/07/1975	TRASFERIMENTO A TITOLO GRATUITO	Valore catastale	633,63	0,00	AGENZIA FORESTALE REGIONALE	
33033	TERRENI AGRICOLI	1.2.2.02.13.01.001	Indisponibile	59	81	7.620	PG	PIETRALUNGA		No	10/07/1975	TRASFERIMENTO A TITOLO GRATUITO	Valore catastale	640,25	0,00	AGENZIA FORESTALE REGIONALE	
33034	TERRENI AGRICOLI	1.2.2.02.13.01.001	Indisponibile	59	85	1.690	PG	PIETRALUNGA		No	10/07/1975	TRASFERIMENTO A TITOLO GRATUITO	Valore catastale	128,38	0,00	AGENZIA FORESTALE REGIONALE	
33035	TERRENI AGRICOLI	1.2.2.02.13.01.001	Indisponibile	59	87	220	PG	PIETRALUNGA		No	10/07/1975	TRASFERIMENTO A TITOLO GRATUITO	Valore catastale	26,00	0,00	AGENZIA FORESTALE REGIONALE	
33036	TERRENI AGRICOLI	1.2.2.02.13.01.001	Indisponibile	59	91	2.750	PG	PIETRALUNGA		No	10/07/1975	TRASFERIMENTO A TITOLO GRATUITO	Valore catastale	692,25	0,00	AGENZIA FORESTALE REGIONALE	

Sviluppamaria S.p.A.

PATRIMONIO IMMOBILIARE REGIONE UMBRIA
 Prospetto Terreni al 31/12/2021

Numero di catasto (da sistema informativo)	Classificazione secondo il piano dei conti dello Stato Patrimoniale in base al D.lgs. 118/2011 (Descrizione)	Classificazione secondo il piano dei conti dello Stato Patrimoniale in base al D.lgs. 118/2011 (Codice)	Classificazione ai sensi del codice civile (demaniale/affidato/alt., indisponibile)	Foglio	Particella	Superficie mq	Provincia	Comune	Località	Bene soggetto ad ammortamento	Data di acquisizione	Modalità di acquisizione	Criterio di valutazione secondo principi del D.lgs. 118/2011	Valore dell'immobile secondo D.lgs. 118/2021 al 31/12/2021 (euro)	Valore dell'immobile secondo D.lgs. 118/2011 al 31/12/2020 (euro)	Differenziale al 31/12/2021 al 31/12/2020 (euro)	Ente Gestore	Note
33037	TERRENI AGRICOLI	1.2.2.02.13.01.001	Indisponibile	59	92	1.310	PG	PIETRALUNGA		No	10/07/1975	TRASFERIMENTO A TITOLO GRATUITO	Valore catastale	11,38	11,38	0,00	AGENZIA FORESTALE REGIONALE	
33038	TERRENI AGRICOLI	1.2.2.02.13.01.001	Indisponibile	59	93	120	PG	PIETRALUNGA		No	10/07/1975	TRASFERIMENTO A TITOLO GRATUITO	Valore catastale	1,63	1,63	0,00	AGENZIA FORESTALE REGIONALE	
33039	TERRENI AGRICOLI	1.2.2.02.13.01.001	Indisponibile	59	98	1.600	PG	PIETRALUNGA		No	10/07/1975	TRASFERIMENTO A TITOLO GRATUITO	Valore catastale	13,00	13,00	0,00	AGENZIA FORESTALE REGIONALE	
33040	TERRENI AGRICOLI	1.2.2.02.13.01.001	Indisponibile	60	26	480	PG	PIETRALUNGA		No	10/07/1975	TRASFERIMENTO A TITOLO GRATUITO	Valore catastale	120,25	120,25	0,00	AGENZIA FORESTALE REGIONALE	
33041	TERRENI AGRICOLI	1.2.2.02.13.01.001	Indisponibile	60	89	27.480	PG	PIETRALUNGA		No	10/07/1975	TRASFERIMENTO A TITOLO GRATUITO	Valore catastale	2.075,13	2.075,13	0,00	AGENZIA FORESTALE REGIONALE	
33042	TERRENI AGRICOLI	1.2.2.02.13.01.001	Indisponibile	60	106	5.880	PG	PIETRALUNGA		No	10/07/1975	TRASFERIMENTO A TITOLO GRATUITO	Valore catastale	446,25	446,25	0,00	AGENZIA FORESTALE REGIONALE	
33043	TERRENI AGRICOLI	1.2.2.02.13.01.001	Indisponibile	60	113	2.360	PG	PIETRALUNGA		No	10/07/1975	TRASFERIMENTO A TITOLO GRATUITO	Valore catastale	188,25	188,25	0,00	AGENZIA FORESTALE REGIONALE	
33044	TERRENI AGRICOLI	1.2.2.02.13.01.001	Indisponibile	60	209	5.910	PG	PIETRALUNGA		No	10/07/1975	TRASFERIMENTO A TITOLO GRATUITO	Valore catastale	50,38	50,38	0,00	AGENZIA FORESTALE REGIONALE	
33045	TERRENI AGRICOLI	1.2.2.02.13.01.001	Indisponibile	60	227	200	PG	PIETRALUNGA		No	10/07/1975	TRASFERIMENTO A TITOLO GRATUITO	Valore catastale	16,25	16,25	0,00	AGENZIA FORESTALE REGIONALE	
33046	TERRENI AGRICOLI	1.2.2.02.13.01.001	Indisponibile	60	230	1.640	PG	PIETRALUNGA		No	10/07/1975	TRASFERIMENTO A TITOLO GRATUITO	Valore catastale	55,25	55,25	0,00	AGENZIA FORESTALE REGIONALE	
33047	TERRENI AGRICOLI	1.2.2.02.13.01.001	Indisponibile	60	237	3.280	PG	PIETRALUNGA		No	10/07/1975	TRASFERIMENTO A TITOLO GRATUITO	Valore catastale	27,63	27,63	0,00	AGENZIA FORESTALE REGIONALE	
33048	TERRENI AGRICOLI	1.2.2.02.13.01.001	Indisponibile	60	243	1.520	PG	PIETRALUNGA		No	10/07/1975	TRASFERIMENTO A TITOLO GRATUITO	Valore catastale	115,38	115,38	0,00	AGENZIA FORESTALE REGIONALE	
33049	TERRENI AGRICOLI	1.2.2.02.13.01.001	Indisponibile	60	244	340	PG	PIETRALUNGA		No	10/07/1975	TRASFERIMENTO A TITOLO GRATUITO	Valore catastale	26,00	26,00	0,00	AGENZIA FORESTALE REGIONALE	
33050	TERRENI AGRICOLI	1.2.2.02.13.01.001	Indisponibile	60	245	1.610	PG	PIETRALUNGA		No	10/07/1975	TRASFERIMENTO A TITOLO GRATUITO	Valore catastale	13,00	13,00	0,00	AGENZIA FORESTALE REGIONALE	
33051	TERRENI AGRICOLI	1.2.2.02.13.01.001	Indisponibile	60	246	1.060	PG	PIETRALUNGA		No	10/07/1975	TRASFERIMENTO A TITOLO GRATUITO	Valore catastale	79,63	79,63	0,00	AGENZIA FORESTALE REGIONALE	
33052	TERRENI AGRICOLI	1.2.2.02.13.01.001	Indisponibile	60	511	9.645	PG	PIETRALUNGA		No	10/07/1975	TRASFERIMENTO A TITOLO GRATUITO	Valore catastale	728,00	728,00	0,00	AGENZIA FORESTALE REGIONALE	
33053	TERRENI AGRICOLI	1.2.2.02.13.01.001	Indisponibile	60	514	20.270	PG	PIETRALUNGA		No	10/07/1975	TRASFERIMENTO A TITOLO GRATUITO	Valore catastale	5.104,13	5.104,13	0,00	AGENZIA FORESTALE REGIONALE	
33054	TERRENI AGRICOLI	1.2.2.02.13.01.001	Indisponibile	61	1	37.275	PG	PIETRALUNGA		No	10/07/1975	TRASFERIMENTO A TITOLO GRATUITO	Valore catastale	3.126,13	3.126,13	0,00	AGENZIA FORESTALE REGIONALE	
33055	TERRENI AGRICOLI	1.2.2.02.13.01.001	Indisponibile	61	2	2.465	PG	PIETRALUNGA		No	28/05/1986	TRASFERIMENTO A TITOLO GRATUITO	Valore catastale	21,13	21,13	0,00	AGENZIA FORESTALE REGIONALE	
33056	TERRENI AGRICOLI	1.2.2.02.13.01.001	Indisponibile	61	3	2.370	PG	PIETRALUNGA		No	28/05/1986	TRASFERIMENTO A TITOLO GRATUITO	Valore catastale	238,88	238,88	0,00	AGENZIA FORESTALE REGIONALE	
33057	TERRENI AGRICOLI	1.2.2.02.13.01.001	Indisponibile	61	4	4.100	PG	PIETRALUNGA		No	28/05/1986	TRASFERIMENTO A TITOLO GRATUITO	Valore catastale	412,75	412,75	0,00	AGENZIA FORESTALE REGIONALE	

Sviluppamare S.p.A.

PATRIMONIO IMMOBILIARE REGIONE UMBRIA
 Prospetto Terreni al 31/12/2021

Numero di sistema informativo	Classificazione secondo il piano dei conti dello Stato Patrimoniale in base al D.lgs. 118/2011 (Descrizione)	Classificazione secondo il piano dei conti dello Stato Patrimoniale in base al D.lgs. 118/2011 (Codice)	Classificazione ai sensi del codice civile (denominazione di ufficio, indisponibile)	Foglio	Particella	Superficie mq	Provincia	Comune	Località	Bene soggetto ad ammortamento	Data di acquisizione	Modalità di acquisizione	Criterio di valutazione secondo principi del D.lgs. 118/2011	Valore dell'immobile secondo D.lgs. 118/2011 al 31/12/2021 (euro)	Differenza (+, -) al 31/12/2021 (euro)	Ente Gestore	Note
33059	TERRENI AGRICOLI	1.2.2.02.13.01.001	Indisponibile	61	5	430	PG	PIETRALUNGA		No	26/05/1986	TRASFERIMENTO A TITOLO GRATUITO	Valore catastale	43,88	0,00	AGENZIA FORESTALE REGIONALE	
33059	TERRENI AGRICOLI	1.2.2.02.13.01.001	Indisponibile	61	6	2.940	PG	PIETRALUNGA		No	26/05/1986	TRASFERIMENTO A TITOLO GRATUITO	Valore catastale	285,75	0,00	AGENZIA FORESTALE REGIONALE	
33060	TERRENI AGRICOLI	1.2.2.02.13.01.001	Indisponibile	61	7	41.310	PG	PIETRALUNGA		No	26/05/1986	TRASFERIMENTO A TITOLO GRATUITO	Valore catastale	4.160,00	0,00	AGENZIA FORESTALE REGIONALE	
33061	TERRENI AGRICOLI	1.2.2.02.13.01.001	Indisponibile	61	8	2.300	PG	PIETRALUNGA		No	26/05/1986	TRASFERIMENTO A TITOLO GRATUITO	Valore catastale	676,00	0,00	AGENZIA FORESTALE REGIONALE	
33062	TERRENI AGRICOLI	1.2.2.02.13.01.001	Indisponibile	61	9	5.960	PG	PIETRALUNGA		No	26/05/1986	TRASFERIMENTO A TITOLO GRATUITO	Valore catastale	199,88	0,00	AGENZIA FORESTALE REGIONALE	
33063	TERRENI AGRICOLI	1.2.2.02.13.01.001	Indisponibile	61	10	14.880	PG	PIETRALUNGA		No	26/05/1986	TRASFERIMENTO A TITOLO GRATUITO	Valore catastale	4.371,25	0,00	AGENZIA FORESTALE REGIONALE	
33064	TERRENI AGRICOLI	1.2.2.02.13.01.001	Indisponibile	61	11	7.930	PG	PIETRALUNGA		No	26/05/1986	TRASFERIMENTO A TITOLO GRATUITO	Valore catastale	1.997,13	0,00	AGENZIA FORESTALE REGIONALE	
33065	TERRENI AGRICOLI	1.2.2.02.13.01.001	Indisponibile	61	13	70	PG	PIETRALUNGA		No	26/05/1986	TRASFERIMENTO A TITOLO GRATUITO	Valore catastale	0,00	0,00	AGENZIA FORESTALE REGIONALE	
33066	TERRENI AGRICOLI	1.2.2.02.13.01.001	Indisponibile	61	14	1.530	PG	PIETRALUNGA		No	26/05/1986	TRASFERIMENTO A TITOLO GRATUITO	Valore catastale	126,38	0,00	AGENZIA FORESTALE REGIONALE	
33067	TERRENI AGRICOLI	1.2.2.02.13.01.001	Indisponibile	61	15	3.460	PG	PIETRALUNGA		No	26/05/1986	TRASFERIMENTO A TITOLO GRATUITO	Valore catastale	234,00	0,00	AGENZIA FORESTALE REGIONALE	
33068	TERRENI AGRICOLI	1.2.2.02.13.01.001	Indisponibile	61	16	5.810	PG	PIETRALUNGA		No	26/05/1986	TRASFERIMENTO A TITOLO GRATUITO	Valore catastale	438,75	0,00	AGENZIA FORESTALE REGIONALE	
33069	TERRENI AGRICOLI	1.2.2.02.13.01.001	Indisponibile	61	17	5.580	PG	PIETRALUNGA		No	26/05/1986	TRASFERIMENTO A TITOLO GRATUITO	Valore catastale	468,00	0,00	AGENZIA FORESTALE REGIONALE	
33070	TERRENI AGRICOLI	1.2.2.02.13.01.001	Indisponibile	61	18	15.790	PG	PIETRALUNGA		No	26/05/1986	TRASFERIMENTO A TITOLO GRATUITO	Valore catastale	4.634,50	0,00	AGENZIA FORESTALE REGIONALE	
33071	TERRENI AGRICOLI	1.2.2.02.13.01.001	Indisponibile	61	19	16.860	PG	PIETRALUNGA		No	10/07/1975	TRASFERIMENTO A TITOLO GRATUITO	Valore catastale	1.415,38	0,00	AGENZIA FORESTALE REGIONALE	
33072	TERRENI AGRICOLI	1.2.2.02.13.01.001	Indisponibile	61	20	3.340	PG	PIETRALUNGA		No	26/05/1986	TRASFERIMENTO A TITOLO GRATUITO	Valore catastale	961,50	0,00	AGENZIA FORESTALE REGIONALE	
33073	TERRENI AGRICOLI	1.2.2.02.13.01.001	Indisponibile	61	21	19.650	PG	PIETRALUNGA		No	26/05/1986	TRASFERIMENTO A TITOLO GRATUITO	Valore catastale	659,75	0,00	AGENZIA FORESTALE REGIONALE	
33074	TERRENI AGRICOLI	1.2.2.02.13.01.001	Indisponibile	61	22	14.500	PG	PIETRALUNGA		No	26/05/1986	TRASFERIMENTO A TITOLO GRATUITO	Valore catastale	467,50	0,00	AGENZIA FORESTALE REGIONALE	
33075	TERRENI AGRICOLI	1.2.2.02.13.01.001	Indisponibile	61	23	159.570	PG	PIETRALUNGA		No	26/05/1986	TRASFERIMENTO A TITOLO GRATUITO	Valore catastale	29.864,25	0,00	AGENZIA FORESTALE REGIONALE	
33076	TERRENI AGRICOLI	1.2.2.02.13.01.001	Indisponibile	61	24	6.350	PG	PIETRALUNGA		No	26/05/1986	TRASFERIMENTO A TITOLO GRATUITO	Valore catastale	746,88	0,00	AGENZIA FORESTALE REGIONALE	
33077	TERRENI AGRICOLI	1.2.2.02.13.01.001	Indisponibile	61	25	9.180	PG	PIETRALUNGA		No	10/07/1975	TRASFERIMENTO A TITOLO GRATUITO	Valore catastale	2.695,88	0,00	AGENZIA FORESTALE REGIONALE	
33078	TERRENI AGRICOLI	1.2.2.02.13.01.001	Indisponibile	61	26	246.835	PG	PIETRALUNGA		No	10/07/1975	TRASFERIMENTO A TITOLO GRATUITO	Valore catastale	18.643,63	0,00	AGENZIA FORESTALE REGIONALE	Valutazione di coltura anno 2017

Sviluppameta S.p.A.

PATRIMONIO IMMOBILIARE REGIONE UMBRIA
 Prospetto Terreni al 31/12/2021

Numero Matricola (da sistema informativo)	Classificazione secondo il piano dei conti dello Stato Patrimoniale in base al D.lgs. 118/2011 (Descrizione)	Classificazione secondo il piano dei conti dello Stato Patrimoniale in base al D.lgs. 118/2011 (Codice)	Classificazione ai sensi del codice civile (denominazione di via, indistinguibile)	Foglio	Particella	Superficie mq	Provincia	Comune	Località	Bene soggetto ad ammortamento	Data di acquisizione	Modalità di acquisizione	Criterio di valutazione secondo principi del D.lgs. 118/2011	Valore dell'immobile secondo il D.lgs. 118/2011 al 31/12/2021 (euro)	Differenza (+/-) al 31/12/2021 (euro)	Ente Gestore	Note
33079	TERRENI AGRICOLI	1.2.2.02.13.01.001	Indisponibile	61	27	76.705	PG	PIETRALUNGA		No	10/07/1975	TRASFERIMENTO A TITOLO GRATUITO	Valore catastale	5.944,25	0,00	AGENZIA FORESTALE REGIONALE	
33080	TERRENI AGRICOLI	1.2.2.02.13.01.001	Indisponibile	61	28	3.750	PG	PIETRALUNGA		No	28/05/1980	TRASFERIMENTO A TITOLO GRATUITO	Valore catastale	282,75	0,00	AGENZIA FORESTALE REGIONALE	
33081	TERRENI AGRICOLI	1.2.2.02.13.01.001	Indisponibile	61	29	4.140	PG	PIETRALUNGA		No	28/05/1980	TRASFERIMENTO A TITOLO GRATUITO	Valore catastale	485,88	0,00	AGENZIA FORESTALE REGIONALE	
33082	TERRENI AGRICOLI	1.2.2.02.13.01.001	Indisponibile	61	30	6.810	PG	PIETRALUNGA		No	28/05/1980	TRASFERIMENTO A TITOLO GRATUITO	Valore catastale	515,13	0,00	AGENZIA FORESTALE REGIONALE	
33083	TERRENI AGRICOLI	1.2.2.02.13.01.001	Indisponibile	61	31	7.110	PG	PIETRALUNGA		No	28/05/1980	TRASFERIMENTO A TITOLO GRATUITO	Valore catastale	71,50	0,00	AGENZIA FORESTALE REGIONALE	
33084	TERRENI AGRICOLI	1.2.2.02.13.01.001	Indisponibile	61	32	2.440	PG	PIETRALUNGA		No	10/07/1975	TRASFERIMENTO A TITOLO GRATUITO	Valore catastale	614,25	0,00	AGENZIA FORESTALE REGIONALE	
33085	TERRENI AGRICOLI	1.2.2.02.13.01.001	Indisponibile	61	33	7.140	PG	PIETRALUNGA		No	10/07/1975	TRASFERIMENTO A TITOLO GRATUITO	Valore catastale	539,50	0,00	AGENZIA FORESTALE REGIONALE	
33086	TERRENI AGRICOLI	1.2.2.02.13.01.001	Indisponibile	61	34	12.450	PG	PIETRALUNGA		No	10/07/1975	TRASFERIMENTO A TITOLO GRATUITO	Valore catastale	940,88	0,00	AGENZIA FORESTALE REGIONALE	
33087	TERRENI AGRICOLI	1.2.2.02.13.01.001	Indisponibile	61	35	7.820	PG	PIETRALUNGA		No	28/05/1980	TRASFERIMENTO A TITOLO GRATUITO	Valore catastale	589,88	0,00	AGENZIA FORESTALE REGIONALE	
33088	TERRENI AGRICOLI	1.2.2.02.13.01.001	Indisponibile	61	36	3.500	PG	PIETRALUNGA		No	28/05/1980	TRASFERIMENTO A TITOLO GRATUITO	Valore catastale	284,13	0,00	AGENZIA FORESTALE REGIONALE	
33089	TERRENI AGRICOLI	1.2.2.02.13.01.001	Indisponibile	61	37	2.720	PG	PIETRALUNGA		No	28/05/1980	TRASFERIMENTO A TITOLO GRATUITO	Valore catastale	274,63	0,00	AGENZIA FORESTALE REGIONALE	
33090	TERRENI AGRICOLI	1.2.2.02.13.01.001	Indisponibile	61	38	520	PG	PIETRALUNGA		No	28/05/1980	TRASFERIMENTO A TITOLO GRATUITO	Valore catastale	52,00	0,00	AGENZIA FORESTALE REGIONALE	
33091	TERRENI AGRICOLI	1.2.2.02.13.01.001	Indisponibile	61	39	5.270	PG	PIETRALUNGA		No	28/05/1980	TRASFERIMENTO A TITOLO GRATUITO	Valore catastale	442,00	0,00	AGENZIA FORESTALE REGIONALE	
33092	TERRENI AGRICOLI	1.2.2.02.13.01.001	Indisponibile	61	40	3.850	PG	PIETRALUNGA		No	28/05/1980	TRASFERIMENTO A TITOLO GRATUITO	Valore catastale	388,38	0,00	AGENZIA FORESTALE REGIONALE	
33093	TERRENI AGRICOLI	1.2.2.02.13.01.001	Indisponibile	61	41	27.190	PG	PIETRALUNGA		No	10/07/1975	TRASFERIMENTO A TITOLO GRATUITO	Valore catastale	2.281,50	0,00	AGENZIA FORESTALE REGIONALE	
33094	TERRENI AGRICOLI	1.2.2.02.13.01.001	Indisponibile	61	42	7.680	PG	PIETRALUNGA		No	10/07/1975	TRASFERIMENTO A TITOLO GRATUITO	Valore catastale	2.258,75	0,00	AGENZIA FORESTALE REGIONALE	
33095	TERRENI AGRICOLI	1.2.2.02.13.01.001	Indisponibile	61	43	47.460	PG	PIETRALUNGA		No	10/07/1975	TRASFERIMENTO A TITOLO GRATUITO	Valore catastale	3.982,88	0,00	AGENZIA FORESTALE REGIONALE	
33096	TERRENI AGRICOLI	1.2.2.02.13.01.001	Indisponibile	61	44	115.050	PG	PIETRALUNGA		No	10/07/1975	TRASFERIMENTO A TITOLO GRATUITO	Valore catastale	8.690,50	0,00	AGENZIA FORESTALE REGIONALE	
33097	TERRENI AGRICOLI	1.2.2.02.13.01.001	Indisponibile	61	45	16.680	PG	PIETRALUNGA		No	10/07/1975	TRASFERIMENTO A TITOLO GRATUITO	Valore catastale	4.902,63	0,00	AGENZIA FORESTALE REGIONALE	
33098	TERRENI AGRICOLI	1.2.2.02.13.01.001	Indisponibile	61	46	320	PG	PIETRALUNGA		No	10/07/1975	TRASFERIMENTO A TITOLO GRATUITO	Valore catastale	24,38	0,00	AGENZIA FORESTALE REGIONALE	
33099	TERRENI AGRICOLI	1.2.2.02.13.01.001	Indisponibile	61	47	5.220	PG	PIETRALUNGA		No	10/07/1975	TRASFERIMENTO A TITOLO GRATUITO	Valore catastale	384,88	0,00	AGENZIA FORESTALE REGIONALE	

Sviluppamaria S.p.A.

PATRIMONIO IMMOBILIARE REGIONE UMBRIA
 Prospetto Terreni al 31/12/2021

Numero Matri. (da sistema Informativo)	Classificazione secondo il piano dei conti dello Stato Patrimoniale in base al D.lgs. 118/2011 (Descrizione)	Classificazione secondo il piano dei conti dello Stato Patrimoniale in base al D.lgs. 118/2011 (Codice)	Classificazione ai sensi del codice civile (demanziale/affiposizione, indisponibile)	Foglio	Particella	Superficie mq	Provincia	Comune	Località	Bene soggetto ad ammortamento	Data di acquisizione	Modalità di acquisizione	Criterio di valutazione secondo principi del D.lgs. 118/2011	Valore dell'immobile secondo il D.lgs. 118/2011 al 31/12/2021 (euro)	Valore dell'immobile secondo il D.lgs. 118/2011 al 31/12/2020 (euro)	Differenziale al 31/12/2021 al 31/12/2020 (euro)	Ente Gestore	Note
33100	TERRENI AGRICOLI	1.2.2.02.13.01.001	Indisponibile	61	514	4.320	PG	PIETRALUNGA		No	26/05/1986	TRASFERIMENTO A TITOLO GRATUITO	Valore catastale	1.266,13	1.269,13	0,00	AGENZIA FORESTALE REGIONALE	
33101	TERRENI AGRICOLI	1.2.2.02.13.01.001	Indisponibile	61	515	1.165	PG	PIETRALUNGA		No	26/05/1986	TRASFERIMENTO A TITOLO GRATUITO	Valore catastale	284,13	284,13	0,00	AGENZIA FORESTALE REGIONALE	
33102	TERRENI AGRICOLI	1.2.2.02.13.01.001	Indisponibile	61	516	855	PG	PIETRALUNGA		No	26/05/1986	TRASFERIMENTO A TITOLO GRATUITO	Valore catastale	214,50	214,50	0,00	AGENZIA FORESTALE REGIONALE	
33103	TERRENI AGRICOLI	1.2.2.02.13.01.001	Indisponibile	61	517	8	PG	PIETRALUNGA		No	26/05/1986	TRASFERIMENTO A TITOLO GRATUITO	Valore catastale	0,00	0,00	0,00	AGENZIA FORESTALE REGIONALE	
33104	TERRENI AGRICOLI	1.2.2.02.13.01.001	Indisponibile	62	510	10.840	PG	PIETRALUNGA		No	10/07/1975	TRASFERIMENTO A TITOLO GRATUITO	Valore catastale	2.730,00	2.730,00	0,00	AGENZIA FORESTALE REGIONALE	
33105	TERRENI AGRICOLI	1.2.2.02.13.01.001	Indisponibile	62	46	2.880	PG	PIETRALUNGA		No	10/07/1975	TRASFERIMENTO A TITOLO GRATUITO	Valore catastale	786,50	786,50	0,00	AGENZIA FORESTALE REGIONALE	
33106	TERRENI AGRICOLI	1.2.2.02.13.01.001	Indisponibile	62	61	31.080	PG	PIETRALUNGA		No	10/07/1975	TRASFERIMENTO A TITOLO GRATUITO	Valore catastale	2.348,13	2.348,13	0,00	AGENZIA FORESTALE REGIONALE	
33107	TERRENI AGRICOLI	1.2.2.02.13.01.001	Indisponibile	62	62	18.990	PG	PIETRALUNGA		No	10/07/1975	TRASFERIMENTO A TITOLO GRATUITO	Valore catastale	1.434,88	1.434,88	0,00	AGENZIA FORESTALE REGIONALE	
33108	TERRENI AGRICOLI	1.2.2.02.13.01.001	Indisponibile	62	67	1.760	PG	PIETRALUNGA		No	10/07/1975	TRASFERIMENTO A TITOLO GRATUITO	Valore catastale	149,50	149,50	0,00	AGENZIA FORESTALE REGIONALE	
33109	TERRENI AGRICOLI	1.2.2.02.13.01.001	Indisponibile	62	68	2.340	PG	PIETRALUNGA		No	10/07/1975	TRASFERIMENTO A TITOLO GRATUITO	Valore catastale	196,63	196,63	0,00	AGENZIA FORESTALE REGIONALE	
33110	TERRENI AGRICOLI	1.2.2.02.13.01.001	Indisponibile	62	69	5.040	PG	PIETRALUNGA		No	10/07/1975	TRASFERIMENTO A TITOLO GRATUITO	Valore catastale	1.480,38	1.480,38	0,00	AGENZIA FORESTALE REGIONALE	
33111	TERRENI AGRICOLI	1.2.2.02.13.01.001	Indisponibile	62	70	840	PG	PIETRALUNGA		No	10/07/1975	TRASFERIMENTO A TITOLO GRATUITO	Valore catastale	69,88	69,88	0,00	AGENZIA FORESTALE REGIONALE	
33112	TERRENI AGRICOLI	1.2.2.02.13.01.001	Indisponibile	62	71	3.160	PG	PIETRALUNGA		No	10/07/1975	TRASFERIMENTO A TITOLO GRATUITO	Valore catastale	927,88	927,88	0,00	AGENZIA FORESTALE REGIONALE	
33113	TERRENI AGRICOLI	1.2.2.02.13.01.001	Indisponibile	62	72	4.550	PG	PIETRALUNGA		No	10/07/1975	TRASFERIMENTO A TITOLO GRATUITO	Valore catastale	152,75	152,75	0,00	AGENZIA FORESTALE REGIONALE	
33114	TERRENI AGRICOLI	1.2.2.02.13.01.001	Indisponibile	62	73	6.350	PG	PIETRALUNGA		No	10/07/1975	TRASFERIMENTO A TITOLO GRATUITO	Valore catastale	1.599,00	1.599,00	0,00	AGENZIA FORESTALE REGIONALE	
33115	TERRENI AGRICOLI	1.2.2.02.13.01.001	Indisponibile	62	74	5.640	PG	PIETRALUNGA		No	10/07/1975	TRASFERIMENTO A TITOLO GRATUITO	Valore catastale	472,88	472,88	0,00	AGENZIA FORESTALE REGIONALE	
33116	TERRENI AGRICOLI	1.2.2.02.13.01.001	Indisponibile	62	75	1.530	PG	PIETRALUNGA		No	10/07/1975	TRASFERIMENTO A TITOLO GRATUITO	Valore catastale	128,38	128,38	0,00	AGENZIA FORESTALE REGIONALE	
33117	TERRENI AGRICOLI	1.2.2.02.13.01.001	Indisponibile	62	76	72.380	PG	PIETRALUNGA		No	10/07/1975	TRASFERIMENTO A TITOLO GRATUITO	Valore catastale	5.466,50	5.466,50	0,00	AGENZIA FORESTALE REGIONALE	
33118	TERRENI AGRICOLI	1.2.2.02.13.01.001	Indisponibile	62	77	18.700	PG	PIETRALUNGA		No	10/07/1975	TRASFERIMENTO A TITOLO GRATUITO	Valore catastale	4.707,63	4.707,63	0,00	AGENZIA FORESTALE REGIONALE	
33119	TERRENI AGRICOLI	1.2.2.02.13.01.001	Indisponibile	62	78	2.990	PG	PIETRALUNGA		No	10/07/1975	TRASFERIMENTO A TITOLO GRATUITO	Valore catastale	250,25	250,25	0,00	AGENZIA FORESTALE REGIONALE	
33120	TERRENI AGRICOLI	1.2.2.02.13.01.001	Indisponibile	62	79	630	PG	PIETRALUNGA		No	10/07/1975	TRASFERIMENTO A TITOLO GRATUITO	Valore catastale	53,63	53,63	0,00	AGENZIA FORESTALE REGIONALE	

Sviluppamere S.p.A.

PATRIMONIO IMMOBILIARE REGIONE UMBRIA
 Prospetto Terreni al 31/12/2021

Numero di catasto (da sistema informativo)	Classificazione secondo il piano dei conti dello Stato Patrimoniale in base al D.lgs. 118/2011 (Descrizione)	Classificazione secondo il piano dei conti dello Stato Patrimoniale in base al D.lgs. 118/2011 (Codice)	Classificazione ai sensi del codice civile (demaniale/affidatario/loc., indisponibile)	Foglio	Particella	Superficie mq	Provincia	Comune	Località	Bene soggetto ad ammortamento	Data di acquisizione	Modalità di acquisizione	Criterio di valutazione secondo principi del D.lgs. 118/2011	Valore dell'immobile secondo il D.lgs. 118/2011 al 31/12/2021 (euro)	Differenza (+, -) al 31/12/2021 (euro)	Ente Gestore	Note
33121	TERRENI AGRICOLI	1.2.2.02.13.01.001	Indisponibile	62	80	3.890	PG	PIETRALUNGA		No	10/07/1975	TRASFERIMENTO A TITOLO GRATUITO	Valore catastale	326,63	0,00	AGENZIA FORESTALE REGIONALE	
33122	TERRENI AGRICOLI	1.2.2.02.13.01.001	Indisponibile	62	81	2.230	PG	PIETRALUNGA		No	10/07/1975	TRASFERIMENTO A TITOLO GRATUITO	Valore catastale	654,88	0,00	AGENZIA FORESTALE REGIONALE	
33123	TERRENI AGRICOLI	1.2.2.02.13.01.001	Indisponibile	62	82	2.180	PG	PIETRALUNGA		No	10/07/1975	TRASFERIMENTO A TITOLO GRATUITO	Valore catastale	640,25	0,00	AGENZIA FORESTALE REGIONALE	
33124	TERRENI AGRICOLI	1.2.2.02.13.01.001	Indisponibile	62	84	490	PG	PIETRALUNGA		No	10/07/1975	TRASFERIMENTO A TITOLO GRATUITO	Valore catastale	40,63	0,00	AGENZIA FORESTALE REGIONALE	
33125	TERRENI AGRICOLI	1.2.2.02.13.01.001	Indisponibile	62	85	22.410	PG	PIETRALUNGA		No	10/07/1975	TRASFERIMENTO A TITOLO GRATUITO	Valore catastale	1.693,25	0,00	AGENZIA FORESTALE REGIONALE	
33126	TERRENI AGRICOLI	1.2.2.02.13.01.001	Indisponibile	62	86	9.870	PG	PIETRALUNGA		No	10/07/1975	TRASFERIMENTO A TITOLO GRATUITO	Valore catastale	2.484,63	0,00	AGENZIA FORESTALE REGIONALE	
33127	TERRENI AGRICOLI	1.2.2.02.13.01.001	Indisponibile	62	87	1.880	PG	PIETRALUNGA		No	10/07/1975	TRASFERIMENTO A TITOLO GRATUITO	Valore catastale	159,25	0,00	AGENZIA FORESTALE REGIONALE	
33128	TERRENI AGRICOLI	1.2.2.02.13.01.001	Indisponibile	62	88	5.280	PG	PIETRALUNGA		No	10/07/1975	TRASFERIMENTO A TITOLO GRATUITO	Valore catastale	1.324,38	0,00	AGENZIA FORESTALE REGIONALE	
33129	TERRENI AGRICOLI	1.2.2.02.13.01.001	Indisponibile	62	89	7.970	PG	PIETRALUNGA		No	10/07/1975	TRASFERIMENTO A TITOLO GRATUITO	Valore catastale	2.006,88	0,00	AGENZIA FORESTALE REGIONALE	
33130	TERRENI AGRICOLI	1.2.2.02.13.01.001	Indisponibile	62	90	1.010	PG	PIETRALUNGA		No	10/07/1975	TRASFERIMENTO A TITOLO GRATUITO	Valore catastale	34,13	0,00	AGENZIA FORESTALE REGIONALE	
33131	TERRENI AGRICOLI	1.2.2.02.13.01.001	Indisponibile	62	91	730	PG	PIETRALUNGA		No	10/07/1975	TRASFERIMENTO A TITOLO GRATUITO	Valore catastale	24,38	0,00	AGENZIA FORESTALE REGIONALE	
33132	TERRENI AGRICOLI	1.2.2.02.13.01.001	Indisponibile	62	92	1.570	PG	PIETRALUNGA		No	10/07/1975	TRASFERIMENTO A TITOLO GRATUITO	Valore catastale	157,63	0,00	AGENZIA FORESTALE REGIONALE	
33133	TERRENI AGRICOLI	1.2.2.02.13.01.001	Indisponibile	62	93	630	PG	PIETRALUNGA		No	10/07/1975	TRASFERIMENTO A TITOLO GRATUITO	Valore catastale	74,75	0,00	AGENZIA FORESTALE REGIONALE	
33134	TERRENI AGRICOLI	1.2.2.02.13.01.001	Indisponibile	62	94	4.350	PG	PIETRALUNGA		No	10/07/1975	TRASFERIMENTO A TITOLO GRATUITO	Valore catastale	2.008,50	0,00	AGENZIA FORESTALE REGIONALE	
33135	TERRENI AGRICOLI	1.2.2.02.13.01.001	Indisponibile	62	95	14.900	PG	PIETRALUNGA		No	10/07/1975	TRASFERIMENTO A TITOLO GRATUITO	Valore catastale	4.376,13	0,00	AGENZIA FORESTALE REGIONALE	
33136	TERRENI AGRICOLI	1.2.2.02.13.01.001	Indisponibile	62	96	15.880	PG	PIETRALUNGA		No	10/07/1975	TRASFERIMENTO A TITOLO GRATUITO	Valore catastale	1.197,63	0,00	AGENZIA FORESTALE REGIONALE	
33137	TERRENI AGRICOLI	1.2.2.02.13.01.001	Indisponibile	62	97	4.560	PG	PIETRALUNGA		No	10/07/1975	TRASFERIMENTO A TITOLO GRATUITO	Valore catastale	1.148,88	0,00	AGENZIA FORESTALE REGIONALE	
33138	TERRENI AGRICOLI	1.2.2.02.13.01.001	Indisponibile	62	98	1.450	PG	PIETRALUNGA		No	10/07/1975	TRASFERIMENTO A TITOLO GRATUITO	Valore catastale	95,88	0,00	AGENZIA FORESTALE REGIONALE	
33139	TERRENI AGRICOLI	1.2.2.02.13.01.001	Indisponibile	62	99	19.580	PG	PIETRALUNGA		No	10/07/1975	TRASFERIMENTO A TITOLO GRATUITO	Valore catastale	4.930,25	0,00	AGENZIA FORESTALE REGIONALE	
33140	TERRENI AGRICOLI	1.2.2.02.13.01.001	Indisponibile	62	100	11.740	PG	PIETRALUNGA		No	10/07/1975	TRASFERIMENTO A TITOLO GRATUITO	Valore catastale	887,25	0,00	AGENZIA FORESTALE REGIONALE	
33141	TERRENI AGRICOLI	1.2.2.02.13.01.001	Indisponibile	62	101	27.640	PG	PIETRALUNGA		No	10/07/1975	TRASFERIMENTO A TITOLO GRATUITO	Valore catastale	2.318,88	0,00	AGENZIA FORESTALE REGIONALE	

Sviluppameta S.p.A.

PATRIMONIO IMMOBILIARE REGIONE UMBRIA
 Prospetto Terreni al 31/12/2021

Numero Matricola (da sistema informativo)	Classificazione secondo il piano dei conti dello Stato Patrimoniale in base al D.lgs. 118/2011 (Descrizione)	Classificazione secondo il piano dei conti dello Stato Patrimoniale in base al D.lgs. 118/2011 (Codice)	Classificazione ai sensi del codice civile (demaniale/affidatario/alt., indisponibile)	Foglio	Particella	Superficie mq	Provincia	Comune	Località	Bene soggetto ad ammortamento	Data di acquisizione	Modalità di acquisizione	Criterio di valutazione secondo principi del D.lgs. 118/2011	Valore dell'immobile secondo il D.lgs. 118/2011 al 31/12/2021 (euro)	Valore dell'immobile secondo il D.lgs. 118/2011 al 31/12/2020 (euro)	Differenziale al 31/12/2021 al 31/12/2020 (euro)	Ente Gestore	Note
33142	TERRENI AGRICOLI	1.2.2.02.13.01.001	Indisponibile	62	102	5.690	PG	PIETRALUNGA		No	10/07/1975	TRASFERIMENTO A TITOLO GRATUITO	Valore catastale	477,75	477,75	0,00	AGENZIA FORESTALE REGIONALE	
33143	TERRENI AGRICOLI	1.2.2.02.13.01.001	Indisponibile	62	106	11.250	PG	PIETRALUNGA		No	10/07/1975	TRASFERIMENTO A TITOLO GRATUITO	Valore catastale	849,88	849,88	0,00	AGENZIA FORESTALE REGIONALE	
33144	TERRENI AGRICOLI	1.2.2.02.13.01.001	Indisponibile	62	108	4.350	PG	PIETRALUNGA		No	10/07/1975	TRASFERIMENTO A TITOLO GRATUITO	Valore catastale	1.277,25	1.277,25	0,00	AGENZIA FORESTALE REGIONALE	
33145	TERRENI AGRICOLI	1.2.2.02.13.01.001	Indisponibile	62	130	32.970	PG	PIETRALUNGA		No	10/07/1975	TRASFERIMENTO A TITOLO GRATUITO	Valore catastale	9.685,00	9.685,00	0,00	AGENZIA FORESTALE REGIONALE	
33146	TERRENI AGRICOLI	1.2.2.02.13.01.001	Indisponibile	62	131	9.090	PG	PIETRALUNGA		No	10/07/1975	TRASFERIMENTO A TITOLO GRATUITO	Valore catastale	687,38	687,38	0,00	AGENZIA FORESTALE REGIONALE	
33147	TERRENI AGRICOLI	1.2.2.02.13.01.001	Indisponibile	62	134	23.710	PG	PIETRALUNGA		No	10/07/1975	TRASFERIMENTO A TITOLO GRATUITO	Valore catastale	1.790,75	1.790,75	0,00	AGENZIA FORESTALE REGIONALE	
33148	TERRENI AGRICOLI	1.2.2.02.13.01.001	Indisponibile	65	8	33.940	PG	PIETRALUNGA		No	10/07/1975	TRASFERIMENTO A TITOLO GRATUITO	Valore catastale	3.417,38	3.417,38	0,00	AGENZIA FORESTALE REGIONALE	
33149	TERRENI AGRICOLI	1.2.2.02.13.01.001	Indisponibile	65	9	7.170	PG	PIETRALUNGA		No	10/07/1975	TRASFERIMENTO A TITOLO GRATUITO	Valore catastale	721,50	721,50	0,00	AGENZIA FORESTALE REGIONALE	
33150	TERRENI AGRICOLI	1.2.2.02.13.01.001	Indisponibile	65	10	40.730	PG	PIETRALUNGA		No	10/07/1975	TRASFERIMENTO A TITOLO GRATUITO	Valore catastale	10.255,38	10.255,38	0,00	AGENZIA FORESTALE REGIONALE	
33151	TERRENI AGRICOLI	1.2.2.02.13.01.001	Indisponibile	65	23	19.950	PG	PIETRALUNGA		No	10/07/1975	TRASFERIMENTO A TITOLO GRATUITO	Valore catastale	1.506,38	1.506,38	0,00	AGENZIA FORESTALE REGIONALE	
33152	TERRENI AGRICOLI	1.2.2.02.13.01.001	Indisponibile	65	27	2.450	PG	PIETRALUNGA		No	10/07/1975	TRASFERIMENTO A TITOLO GRATUITO	Valore catastale	206,38	206,38	0,00	AGENZIA FORESTALE REGIONALE	
33153	TERRENI AGRICOLI	1.2.2.02.13.01.001	Indisponibile	65	30	23.720	PG	PIETRALUNGA		No	10/07/1975	TRASFERIMENTO A TITOLO GRATUITO	Valore catastale	1.990,63	1.990,63	0,00	AGENZIA FORESTALE REGIONALE	
33154	TERRENI AGRICOLI	1.2.2.02.13.01.001	Indisponibile	65	31	720	PG	PIETRALUNGA		No	10/07/1975	TRASFERIMENTO A TITOLO GRATUITO	Valore catastale	73,13	73,13	0,00	AGENZIA FORESTALE REGIONALE	
33155	TERRENI AGRICOLI	1.2.2.02.13.01.001	Indisponibile	65	47	16.140	PG	PIETRALUNGA		No	10/07/1975	TRASFERIMENTO A TITOLO GRATUITO	Valore catastale	1.369,88	1.369,88	0,00	AGENZIA FORESTALE REGIONALE	
33156	TERRENI AGRICOLI	1.2.2.02.13.01.001	Indisponibile	65	48	11.200	PG	PIETRALUNGA		No	10/07/1975	TRASFERIMENTO A TITOLO GRATUITO	Valore catastale	752,38	752,38	0,00	AGENZIA FORESTALE REGIONALE	
33157	TERRENI AGRICOLI	1.2.2.02.13.01.001	Indisponibile	65	51	18.070	PG	PIETRALUNGA		No	10/07/1975	TRASFERIMENTO A TITOLO GRATUITO	Valore catastale	1.668,88	1.668,88	0,00	AGENZIA FORESTALE REGIONALE	
33158	TERRENI AGRICOLI	1.2.2.02.13.01.001	Indisponibile	65	52	7.330	PG	PIETRALUNGA		No	10/07/1975	TRASFERIMENTO A TITOLO GRATUITO	Valore catastale	1.846,00	1.846,00	0,00	AGENZIA FORESTALE REGIONALE	
33159	TERRENI AGRICOLI	1.2.2.02.13.01.001	Indisponibile	65	53	2.290	PG	PIETRALUNGA		No	10/07/1975	TRASFERIMENTO A TITOLO GRATUITO	Valore catastale	224,25	224,25	0,00	AGENZIA FORESTALE REGIONALE	
33160	TERRENI AGRICOLI	1.2.2.02.13.01.001	Indisponibile	65	54	240	PG	PIETRALUNGA		No	10/07/1975	TRASFERIMENTO A TITOLO GRATUITO	Valore catastale	24,38	24,38	0,00	AGENZIA FORESTALE REGIONALE	
33161	TERRENI AGRICOLI	1.2.2.02.13.01.001	Indisponibile	65	55	580	PG	PIETRALUNGA		No	10/07/1975	TRASFERIMENTO A TITOLO GRATUITO	Valore catastale	52,00	52,00	0,00	AGENZIA FORESTALE REGIONALE	
33162	TERRENI AGRICOLI	1.2.2.02.13.01.001	Indisponibile	65	65	1.290	PG	PIETRALUNGA		No	10/07/1975	TRASFERIMENTO A TITOLO GRATUITO	Valore catastale	118,63	118,63	0,00	AGENZIA FORESTALE REGIONALE	

Sviluppamaria S.p.A.

PATRIMONIO IMMOBILIARE REGIONE UMBRIA
 Prospetto Terreni al 31/12/2021

Numero di catasto (da sistema informativo)	Classificazione secondo il piano dei conti dello Stato Patrimoniale in base al D.lgs. 118/2011 (Descrizione)	Classificazione secondo il piano dei conti dello Stato Patrimoniale in base al D.lgs. 118/2011 (Codice)	Classificazione ai sensi del codice civile (demaniale/affidato/alt., indisponibile)	Foglio	Particella	Superficie mq	Provincia	Comune	Località	Bene soggetto ad ammortamento	Data di acquisizione	Modalità di acquisizione	Criterio di valutazione secondo i principi del D.lgs. 118/2011	Valore dell'immobile secondo il D.lgs. 118/2011 al 31/12/2021 (euro)	Differenza (+, -) al 31/12/2021 (euro)	Ente Gestore	Note
33163	TERRENI AGRICOLI	1.2.2.02.13.01.001	Indisponibile	65	66	53.040	PG	PIETRALUNGA		No	10/07/1975	TRASFERIMENTO A TITOLO GRATUITO	Valore catastale	15.580,50	0,00	AGENZIA FORESTALE REGIONALE	
33164	TERRENI AGRICOLI	1.2.2.02.13.01.001	Indisponibile	65	67	780	PG	PIETRALUNGA		No	10/07/1975	TRASFERIMENTO A TITOLO GRATUITO	Valore catastale	65,00	0,00	AGENZIA FORESTALE REGIONALE	
33165	TERRENI AGRICOLI	1.2.2.02.13.01.001	Indisponibile	65	68	1.280	PG	PIETRALUNGA		No	10/07/1975	TRASFERIMENTO A TITOLO GRATUITO	Valore catastale	84,50	0,00	AGENZIA FORESTALE REGIONALE	
33166	TERRENI AGRICOLI	1.2.2.02.13.01.001	Indisponibile	65	69	2.120	PG	PIETRALUNGA		No	10/07/1975	TRASFERIMENTO A TITOLO GRATUITO	Valore catastale	71,50	0,00	AGENZIA FORESTALE REGIONALE	
33167	TERRENI AGRICOLI	1.2.2.02.13.01.001	Indisponibile	65	70	1.720	PG	PIETRALUNGA		No	10/07/1975	TRASFERIMENTO A TITOLO GRATUITO	Valore catastale	144,63	0,00	AGENZIA FORESTALE REGIONALE	
33168	TERRENI AGRICOLI	1.2.2.02.13.01.001	Indisponibile	65	71	32.790	PG	PIETRALUNGA		No	10/07/1975	TRASFERIMENTO A TITOLO GRATUITO	Valore catastale	2.476,50	0,00	AGENZIA FORESTALE REGIONALE	
33169	TERRENI AGRICOLI	1.2.2.02.13.01.001	Indisponibile	65	72	18.700	PG	PIETRALUNGA		No	10/07/1975	TRASFERIMENTO A TITOLO GRATUITO	Valore catastale	627,25	0,00	AGENZIA FORESTALE REGIONALE	
33170	TERRENI AGRICOLI	1.2.2.02.13.01.001	Indisponibile	65	74	33.250	PG	PIETRALUNGA		No	10/07/1975	TRASFERIMENTO A TITOLO GRATUITO	Valore catastale	4.186,00	0,00	AGENZIA FORESTALE REGIONALE	
33171	TERRENI AGRICOLI	1.2.2.02.13.01.001	Indisponibile	65	81	3.660	PG	PIETRALUNGA		No	10/07/1975	TRASFERIMENTO A TITOLO GRATUITO	Valore catastale	247,00	0,00	AGENZIA FORESTALE REGIONALE	
33172	TERRENI AGRICOLI	1.2.2.02.13.01.001	Indisponibile	65	82	2.120	PG	PIETRALUNGA		No	10/07/1975	TRASFERIMENTO A TITOLO GRATUITO	Valore catastale	143,00	0,00	AGENZIA FORESTALE REGIONALE	
33173	TERRENI AGRICOLI	1.2.2.02.13.01.001	Indisponibile	65	85	1.570	PG	PIETRALUNGA		No	10/07/1975	TRASFERIMENTO A TITOLO GRATUITO	Valore catastale	157,63	0,00	AGENZIA FORESTALE REGIONALE	
33174	TERRENI AGRICOLI	1.2.2.02.13.01.001	Indisponibile	65	87	10.980	PG	PIETRALUNGA		No	10/07/1975	TRASFERIMENTO A TITOLO GRATUITO	Valore catastale	1.382,88	0,00	AGENZIA FORESTALE REGIONALE	
33175	TERRENI AGRICOLI	1.2.2.02.13.01.001	Indisponibile	65	88	1.460	PG	PIETRALUNGA		No	10/07/1975	TRASFERIMENTO A TITOLO GRATUITO	Valore catastale	173,88	0,00	AGENZIA FORESTALE REGIONALE	
33176	TERRENI AGRICOLI	1.2.2.02.13.01.001	Indisponibile	65	90	8.420	PG	PIETRALUNGA		No	10/07/1975	TRASFERIMENTO A TITOLO GRATUITO	Valore catastale	848,25	0,00	AGENZIA FORESTALE REGIONALE	
33177	TERRENI AGRICOLI	1.2.2.02.13.01.001	Indisponibile	65	91	1.640	PG	PIETRALUNGA		No	10/07/1975	TRASFERIMENTO A TITOLO GRATUITO	Valore catastale	138,13	0,00	AGENZIA FORESTALE REGIONALE	
33178	TERRENI AGRICOLI	1.2.2.02.13.01.001	Indisponibile	65	95	520	PG	PIETRALUNGA		No	10/07/1975	TRASFERIMENTO A TITOLO GRATUITO	Valore catastale	43,88	0,00	AGENZIA FORESTALE REGIONALE	
33179	TERRENI AGRICOLI	1.2.2.02.13.01.001	Indisponibile	65	96	27.680	PG	PIETRALUNGA		No	10/07/1975	TRASFERIMENTO A TITOLO GRATUITO	Valore catastale	6.969,63	0,00	AGENZIA FORESTALE REGIONALE	
33180	TERRENI AGRICOLI	1.2.2.02.13.01.001	Indisponibile	65	97	4.040	PG	PIETRALUNGA		No	10/07/1975	TRASFERIMENTO A TITOLO GRATUITO	Valore catastale	383,50	0,00	AGENZIA FORESTALE REGIONALE	
33181	TERRENI AGRICOLI	1.2.2.02.13.01.001	Indisponibile	65	98	3.550	PG	PIETRALUNGA		No	10/07/1975	TRASFERIMENTO A TITOLO GRATUITO	Valore catastale	883,75	0,00	AGENZIA FORESTALE REGIONALE	
33182	TERRENI AGRICOLI	1.2.2.02.13.01.001	Indisponibile	65	99	82.670	PG	PIETRALUNGA		No	10/07/1975	TRASFERIMENTO A TITOLO GRATUITO	Valore catastale	8.324,88	0,00	AGENZIA FORESTALE REGIONALE	
33183	TERRENI AGRICOLI	1.2.2.02.13.01.001	Indisponibile	65	100	15.260	PG	PIETRALUNGA		No	10/07/1975	TRASFERIMENTO A TITOLO GRATUITO	Valore catastale	1.023,75	0,00	AGENZIA FORESTALE REGIONALE	

Sviluppamare S.p.A.

PATRIMONIO IMMOBILIARE REGIONE UMBRIA
 Prospetto Terreni al 31/12/2021

Numero di catasto (da sistema informativo)	Classificazione secondo il piano dei conti dello Stato Patrimoniale in base al D.lgs. 118/2011 (Descrizione)	Classificazione secondo il piano dei conti dello Stato Patrimoniale in base al D.lgs. 118/2011 (Codice)	Classificazione ai sensi del codice civile (demaniale/affidatario/loc., indisponibile)	Foglio	Particella	Superficie mq	Provincia	Comune	Località	Bene soggetto ad ammortamento	Data di acquisizione	Modalità di acquisizione	Criterio di valutazione secondo principi del D.lgs. 118/2011	Valore dell'immobile secondo il D.lgs. 118/2011 al 31/12/2021 (euro)	Differenza (+/-) al 31/12/2021 (euro)	Ente Gestore	Note
33184	TERRENI AGRICOLI	1.2.2.02.13.01.001	Indisponibile	65	101	19.540	PG	PIETRALUNGA		No	10/07/1975	TRASFERIMENTO A TITOLO GRATUITO	Valore catastale	1.967,88	0,00	AGENZIA FORESTALE REGIONALE	
33185	TERRENI AGRICOLI	1.2.2.02.13.01.001	Indisponibile	65	104	2.340	PG	PIETRALUNGA		No	10/07/1975	TRASFERIMENTO A TITOLO GRATUITO	Valore catastale	177,13	0,00	AGENZIA FORESTALE REGIONALE	
33186	TERRENI AGRICOLI	1.2.2.02.13.01.001	Indisponibile	65	105	3.290	PG	PIETRALUNGA		No	10/07/1975	TRASFERIMENTO A TITOLO GRATUITO	Valore catastale	248,63	0,00	AGENZIA FORESTALE REGIONALE	
33187	TERRENI AGRICOLI	1.2.2.02.13.01.001	Indisponibile	65	107	20	PG	PIETRALUNGA		No	10/07/1975	TRASFERIMENTO A TITOLO GRATUITO	Valore catastale	1,63	0,00	AGENZIA FORESTALE REGIONALE	
33188	TERRENI AGRICOLI	1.2.2.02.13.01.001	Indisponibile	66	2	65,120	PG	PIETRALUNGA		No	10/07/1975	TRASFERIMENTO A TITOLO GRATUITO	Valore catastale	7.946,25	0,00	AGENZIA FORESTALE REGIONALE	
33189	TERRENI AGRICOLI	1.2.2.02.13.01.001	Indisponibile	66	3	5.900	PG	PIETRALUNGA		No	10/07/1975	TRASFERIMENTO A TITOLO GRATUITO	Valore catastale	594,75	0,00	AGENZIA FORESTALE REGIONALE	
33190	TERRENI AGRICOLI	1.2.2.02.13.01.001	Indisponibile	66	4	3.940	PG	PIETRALUNGA		No	10/07/1975	TRASFERIMENTO A TITOLO GRATUITO	Valore catastale	264,88	0,00	AGENZIA FORESTALE REGIONALE	
33191	TERRENI AGRICOLI	1.2.2.02.13.01.001	Indisponibile	66	5	66.410	PG	PIETRALUNGA		No	10/07/1975	TRASFERIMENTO A TITOLO GRATUITO	Valore catastale	8.253,38	0,00	AGENZIA FORESTALE REGIONALE	
33192	TERRENI AGRICOLI	1.2.2.02.13.01.001	Indisponibile	66	7	41.950	PG	PIETRALUNGA		No	10/07/1975	TRASFERIMENTO A TITOLO GRATUITO	Valore catastale	4.225,00	0,00	AGENZIA FORESTALE REGIONALE	
33193	TERRENI AGRICOLI	1.2.2.02.13.01.001	Indisponibile	66	8	27.620	PG	PIETRALUNGA		No	10/07/1975	TRASFERIMENTO A TITOLO GRATUITO	Valore catastale	2.317,25	0,00	AGENZIA FORESTALE REGIONALE	
33194	TERRENI AGRICOLI	1.2.2.02.13.01.001	Indisponibile	66	9	4.650	PG	PIETRALUNGA		No	10/07/1975	TRASFERIMENTO A TITOLO GRATUITO	Valore catastale	39,00	0,00	AGENZIA FORESTALE REGIONALE	
33195	TERRENI AGRICOLI	1.2.2.02.13.01.001	Indisponibile	66	10	4.290	PG	PIETRALUNGA		No	10/07/1975	TRASFERIMENTO A TITOLO GRATUITO	Valore catastale	360,75	0,00	AGENZIA FORESTALE REGIONALE	
33196	TERRENI AGRICOLI	1.2.2.02.13.01.001	Indisponibile	66	11	260	PG	PIETRALUNGA		No	10/07/1975	TRASFERIMENTO A TITOLO GRATUITO	Valore catastale	1,63	0,00	AGENZIA FORESTALE REGIONALE	
33197	TERRENI AGRICOLI	1.2.2.02.13.01.001	Indisponibile	66	12	47.640	PG	PIETRALUNGA		No	10/07/1975	TRASFERIMENTO A TITOLO GRATUITO	Valore catastale	5.598,13	0,00	AGENZIA FORESTALE REGIONALE	
33198	TERRENI AGRICOLI	1.2.2.02.13.01.001	Indisponibile	66	13	2.330	PG	PIETRALUNGA		No	10/07/1975	TRASFERIMENTO A TITOLO GRATUITO	Valore catastale	78,00	0,00	AGENZIA FORESTALE REGIONALE	
33199	TERRENI AGRICOLI	1.2.2.02.13.01.001	Indisponibile	66	14	9.010	PG	PIETRALUNGA		No	10/07/1975	TRASFERIMENTO A TITOLO GRATUITO	Valore catastale	906,75	0,00	AGENZIA FORESTALE REGIONALE	
33200	TERRENI AGRICOLI	1.2.2.02.13.01.001	Indisponibile	66	15	8.090	PG	PIETRALUNGA		No	10/07/1975	TRASFERIMENTO A TITOLO GRATUITO	Valore catastale	950,63	0,00	AGENZIA FORESTALE REGIONALE	
33201	TERRENI AGRICOLI	1.2.2.02.13.01.001	Indisponibile	66	16	7.690	PG	PIETRALUNGA		No	10/07/1975	TRASFERIMENTO A TITOLO GRATUITO	Valore catastale	901,88	0,00	AGENZIA FORESTALE REGIONALE	
33202	TERRENI AGRICOLI	1.2.2.02.13.01.001	Indisponibile	66	17	72.080	PG	PIETRALUNGA		No	10/07/1975	TRASFERIMENTO A TITOLO GRATUITO	Valore catastale	7.258,88	0,00	AGENZIA FORESTALE REGIONALE	
33203	TERRENI AGRICOLI	1.2.2.02.13.01.001	Indisponibile	66	18	6.230	PG	PIETRALUNGA		No	10/07/1975	TRASFERIMENTO A TITOLO GRATUITO	Valore catastale	1.820,75	0,00	AGENZIA FORESTALE REGIONALE	
33206	TERRENI AGRICOLI	1.2.2.02.13.01.001	Indisponibile	66	21	164.000	PG	PIETRALUNGA		No	10/07/1975	TRASFERIMENTO A TITOLO GRATUITO	Valore catastale	12.367,38	0,00	AGENZIA FORESTALE REGIONALE	

Sviluppamaria S.p.A.

PATRIMONIO IMMOBILIARE REGIONE UMBRIA
 Prospetto Terreni al 31/12/2021

Numero Id. (da sistema informativo)	Classificazione secondo il piano dei conti dello Stato Patrimoniale in base al D.lgs. 118/2011 (Descrizione)	Classificazione secondo il piano dei conti dello Stato Patrimoniale in base al D.lgs. 118/2011 (Codice)	Classificazione ai sensi del codice civile (demaniale/affidato/fin., indisponibile)	Foglio	Particella	Superficie mq	Provincia	Comune	Località	Bene soggetto ad ammortamento	Data di acquisizione	Modalità di acquisizione	Criterio di valutazione secondo principi del D.lgs. 118/2011	Valore dell'immobile secondo il D.lgs. 118/2011 al 31/12/2021 (euro)	Differenza (+/-) al 31/12/2021 (euro)	Ente Gestore	Note
33207	TERRENI AGRICOLI	1.2.2.02.13.01.001	Indisponibile	66	22	1.410	PG	PIETRALUNGA		No	10/07/1975	TRASFERIMENTO A TITOLO GRATUITO	Valore catastale	354,25	0,00	AGENZIA FORESTALE REGIONALE	
33208	TERRENI AGRICOLI	1.2.2.02.13.01.001	Indisponibile	66	23	6.570	PG	PIETRALUNGA		No	10/07/1975	TRASFERIMENTO A TITOLO GRATUITO	Valore catastale	1.654,25	0,00	AGENZIA FORESTALE REGIONALE	
33210	TERRENI AGRICOLI	1.2.2.02.13.01.001	Indisponibile	66	27	850	PG	PIETRALUNGA		No	10/07/1975	TRASFERIMENTO A TITOLO GRATUITO	Valore catastale	56,88	0,00	AGENZIA FORESTALE REGIONALE	
33211	TERRENI AGRICOLI	1.2.2.02.13.01.001	Indisponibile	66	28	7.990	PG	PIETRALUNGA		No	10/07/1975	TRASFERIMENTO A TITOLO GRATUITO	Valore catastale	66,63	0,00	AGENZIA FORESTALE REGIONALE	
33212	TERRENI AGRICOLI	1.2.2.02.13.01.001	Indisponibile	66	29	1.250	PG	PIETRALUNGA		No	10/07/1975	TRASFERIMENTO A TITOLO GRATUITO	Valore catastale	146,25	0,00	AGENZIA FORESTALE REGIONALE	
33213	TERRENI AGRICOLI	1.2.2.02.13.01.001	Indisponibile	66	30	17.850	PG	PIETRALUNGA		No	10/07/1975	TRASFERIMENTO A TITOLO GRATUITO	Valore catastale	1.488,25	0,00	AGENZIA FORESTALE REGIONALE	
33214	TERRENI AGRICOLI	1.2.2.02.13.01.001	Indisponibile	66	31	60.920	PG	PIETRALUNGA		No	10/07/1975	TRASFERIMENTO A TITOLO GRATUITO	Valore catastale	2.045,88	0,00	AGENZIA FORESTALE REGIONALE	
33215	TERRENI AGRICOLI	1.2.2.02.13.01.001	Indisponibile	66	32	65.360	PG	PIETRALUNGA		No	10/07/1975	TRASFERIMENTO A TITOLO GRATUITO	Valore catastale	8.596,25	0,00	AGENZIA FORESTALE REGIONALE	
33216	TERRENI AGRICOLI	1.2.2.02.13.01.001	Indisponibile	66	33	3.910	PG	PIETRALUNGA		No	10/07/1975	TRASFERIMENTO A TITOLO GRATUITO	Valore catastale	383,25	0,00	AGENZIA FORESTALE REGIONALE	
33217	TERRENI AGRICOLI	1.2.2.02.13.01.001	Indisponibile	66	34	3.410	PG	PIETRALUNGA		No	10/07/1975	TRASFERIMENTO A TITOLO GRATUITO	Valore catastale	1.001,00	0,00	AGENZIA FORESTALE REGIONALE	
33218	TERRENI AGRICOLI	1.2.2.02.13.01.001	Indisponibile	66	35	80.840	PG	PIETRALUNGA		No	10/07/1975	TRASFERIMENTO A TITOLO GRATUITO	Valore catastale	8.133,13	0,00	AGENZIA FORESTALE REGIONALE	Valutazione di coltura anno 2018
33219	TERRENI AGRICOLI	1.2.2.02.13.01.001	Indisponibile	66	36	2.720	PG	PIETRALUNGA		No	10/07/1975	TRASFERIMENTO A TITOLO GRATUITO	Valore catastale	227,50	0,00	AGENZIA FORESTALE REGIONALE	
33220	TERRENI AGRICOLI	1.2.2.02.13.01.001	Indisponibile	66	37	139.540	PG	PIETRALUNGA		No	10/07/1975	TRASFERIMENTO A TITOLO GRATUITO	Valore catastale	19.737,25	0,00	AGENZIA FORESTALE REGIONALE	
33221	TERRENI AGRICOLI	1.2.2.02.13.01.001	Indisponibile	66	38	15.250	PG	PIETRALUNGA		No	10/07/1975	TRASFERIMENTO A TITOLO GRATUITO	Valore catastale	1.535,63	0,00	AGENZIA FORESTALE REGIONALE	
33222	TERRENI AGRICOLI	1.2.2.02.13.01.001	Indisponibile	66	39	3.370	PG	PIETRALUNGA		No	10/07/1975	TRASFERIMENTO A TITOLO GRATUITO	Valore catastale	310,38	0,00	AGENZIA FORESTALE REGIONALE	
33223	TERRENI AGRICOLI	1.2.2.02.13.01.001	Indisponibile	66	40	42.080	PG	PIETRALUNGA		No	10/07/1975	TRASFERIMENTO A TITOLO GRATUITO	Valore catastale	6.004,38	0,00	AGENZIA FORESTALE REGIONALE	
33224	TERRENI AGRICOLI	1.2.2.02.13.01.001	Indisponibile	66	41	9.050	PG	PIETRALUNGA		No	10/07/1975	TRASFERIMENTO A TITOLO GRATUITO	Valore catastale	911,63	0,00	AGENZIA FORESTALE REGIONALE	
33225	TERRENI AGRICOLI	1.2.2.02.13.01.001	Indisponibile	66	42	19.160	PG	PIETRALUNGA		No	10/07/1975	TRASFERIMENTO A TITOLO GRATUITO	Valore catastale	1.926,88	0,00	AGENZIA FORESTALE REGIONALE	
33226	TERRENI AGRICOLI	1.2.2.02.13.01.001	Indisponibile	66	43	7.540	PG	PIETRALUNGA		No	10/07/1975	TRASFERIMENTO A TITOLO GRATUITO	Valore catastale	1.888,00	0,00	AGENZIA FORESTALE REGIONALE	
33227	TERRENI AGRICOLI	1.2.2.02.13.01.001	Indisponibile	66	44	880	PG	PIETRALUNGA		No	10/07/1975	TRASFERIMENTO A TITOLO GRATUITO	Valore catastale	258,38	0,00	AGENZIA FORESTALE REGIONALE	
33228	TERRENI AGRICOLI	1.2.2.02.13.01.001	Indisponibile	66	45	470	PG	PIETRALUNGA		No	10/07/1975	TRASFERIMENTO A TITOLO GRATUITO	Valore catastale	30,88	0,00	AGENZIA FORESTALE REGIONALE	

Sviluppamaria S.p.A.

PATRIMONIO IMMOBILIARE REGIONE UMBRIA
 Prospetto Terreni al 31/12/2021

Numero Matri. (da sistema Informativo)	Classificazione secondo il piano dei conti dello Stato Patrimoniale in base al D.lgs. 118/2011 (Descrizione)	Classificazione secondo il piano dei conti dello Stato Patrimoniale in base al D.lgs. 118/2011 (Codice)	Classificazione ai sensi del codice civile (demaniale/affidatario/alt., indisponibile)	Foglio	Particella	Superficie mq	Provincia	Comune	Località	Bene soggetto ad ammortamento	Data di acquisizione	Modalità di acquisizione	Criterio di valutazione secondo principi del D.lgs. 118/2011	Valore dell'immobile secondo il D.lgs. 118/2021 al 31/12/2021 (euro)	Valore dell'immobile secondo il D.lgs. 118/2011 al 31/12/2020 (euro)	Differenziale al 31/12/2021 al 31/12/2020 (euro)	Ente Gestore	Note
33229	TERRENI AGRICOLI	1.2.2.02.13.01.001	Indisponibile	66	46	410	PG	PIETRALUNGA		No	10/07/1975	TRASFERIMENTO A TITOLO GRATUITO	Valore catastale	40,63	40,63	0,00	AGENZIA FORESTALE REGIONALE	
33230	TERRENI AGRICOLI	1.2.2.02.13.01.001	Indisponibile	66	47	16.030	PG	PIETRALUNGA		No	10/07/1975	TRASFERIMENTO A TITOLO GRATUITO	Valore catastale	2.018,25	2.018,25	0,00	AGENZIA FORESTALE REGIONALE	
33231	TERRENI AGRICOLI	1.2.2.02.13.01.001	Indisponibile	66	48	29.430	PG	PIETRALUNGA		No	10/07/1975	TRASFERIMENTO A TITOLO GRATUITO	Valore catastale	2.964,00	2.964,00	0,00	AGENZIA FORESTALE REGIONALE	
33232	TERRENI AGRICOLI	1.2.2.02.13.01.001	Indisponibile	66	49	4.042	PG	PIETRALUNGA		No	10/07/1975	TRASFERIMENTO A TITOLO GRATUITO	Valore catastale	1.167,88	1.167,88	0,00	AGENZIA FORESTALE REGIONALE	
33233	TERRENI AGRICOLI	1.2.2.02.13.01.001	Indisponibile	66	50	20.570	PG	PIETRALUNGA		No	10/07/1975	TRASFERIMENTO A TITOLO GRATUITO	Valore catastale	690,63	690,63	0,00	AGENZIA FORESTALE REGIONALE	
33234	TERRENI AGRICOLI	1.2.2.02.13.01.001	Indisponibile	66	51	580	PG	PIETRALUNGA		No	10/07/1975	TRASFERIMENTO A TITOLO GRATUITO	Valore catastale	68,25	68,25	0,00	AGENZIA FORESTALE REGIONALE	
33235	TERRENI AGRICOLI	1.2.2.02.13.01.001	Indisponibile	66	52	4.440	PG	PIETRALUNGA		No	10/07/1975	TRASFERIMENTO A TITOLO GRATUITO	Valore catastale	633,75	633,75	0,00	AGENZIA FORESTALE REGIONALE	
33236	TERRENI AGRICOLI	1.2.2.02.13.01.001	Indisponibile	66	55	860	PG	PIETRALUNGA		No	10/07/1975	TRASFERIMENTO A TITOLO GRATUITO	Valore catastale	29,25	29,25	0,00	AGENZIA FORESTALE REGIONALE	
33237	TERRENI AGRICOLI	1.2.2.02.13.01.001	Indisponibile	66	56	140	PG	PIETRALUNGA		No	10/07/1975	TRASFERIMENTO A TITOLO GRATUITO	Valore catastale	4,88	4,88	0,00	AGENZIA FORESTALE REGIONALE	
33238	TERRENI AGRICOLI	1.2.2.02.13.01.001	Indisponibile	66	58	180	PG	PIETRALUNGA		No	10/07/1975	TRASFERIMENTO A TITOLO GRATUITO	Valore catastale	1,63	1,63	0,00	AGENZIA FORESTALE REGIONALE	
33240	TERRENI AGRICOLI	1.2.2.02.13.01.001	Indisponibile	66	60	10.810	PG	PIETRALUNGA		No	10/07/1975	TRASFERIMENTO A TITOLO GRATUITO	Valore catastale	1.360,13	1.360,13	0,00	AGENZIA FORESTALE REGIONALE	
33241	TERRENI AGRICOLI	1.2.2.02.13.01.001	Indisponibile	66	61	3.840	PG	PIETRALUNGA		No	10/07/1975	TRASFERIMENTO A TITOLO GRATUITO	Valore catastale	461,75	461,75	0,00	AGENZIA FORESTALE REGIONALE	
33242	TERRENI AGRICOLI	1.2.2.02.13.01.001	Indisponibile	66	62	22.600	PG	PIETRALUNGA		No	10/07/1975	TRASFERIMENTO A TITOLO GRATUITO	Valore catastale	2.276,63	2.276,63	0,00	AGENZIA FORESTALE REGIONALE	
33243	TERRENI AGRICOLI	1.2.2.02.13.01.001	Indisponibile	66	63	3.190	PG	PIETRALUNGA		No	10/07/1975	TRASFERIMENTO A TITOLO GRATUITO	Valore catastale	937,63	937,63	0,00	AGENZIA FORESTALE REGIONALE	
33244	TERRENI AGRICOLI	1.2.2.02.13.01.001	Indisponibile	66	64	200	PG	PIETRALUNGA		No	10/07/1975	TRASFERIMENTO A TITOLO GRATUITO	Valore catastale	6,50	6,50	0,00	AGENZIA FORESTALE REGIONALE	
33245	TERRENI AGRICOLI	1.2.2.02.13.01.001	Indisponibile	66	65	830	PG	PIETRALUNGA		No	10/07/1975	TRASFERIMENTO A TITOLO GRATUITO	Valore catastale	55,25	55,25	0,00	AGENZIA FORESTALE REGIONALE	
33246	TERRENI AGRICOLI	1.2.2.02.13.01.001	Indisponibile	66	66	340	PG	PIETRALUNGA		No	10/07/1975	TRASFERIMENTO A TITOLO GRATUITO	Valore catastale	22,75	22,75	0,00	AGENZIA FORESTALE REGIONALE	
33247	TERRENI AGRICOLI	1.2.2.02.13.01.001	Indisponibile	66	67	4.850	PG	PIETRALUNGA		No	10/07/1975	TRASFERIMENTO A TITOLO GRATUITO	Valore catastale	1.425,13	1.425,13	0,00	AGENZIA FORESTALE REGIONALE	
33248	TERRENI AGRICOLI	1.2.2.02.13.01.001	Indisponibile	66	68	1.840	PG	PIETRALUNGA		No	10/07/1975	TRASFERIMENTO A TITOLO GRATUITO	Valore catastale	216,13	216,13	0,00	AGENZIA FORESTALE REGIONALE	
33249	TERRENI AGRICOLI	1.2.2.02.13.01.001	Indisponibile	66	69	8.880	PG	PIETRALUNGA		No	10/07/1975	TRASFERIMENTO A TITOLO GRATUITO	Valore catastale	1.118,00	1.118,00	0,00	AGENZIA FORESTALE REGIONALE	
33250	TERRENI AGRICOLI	1.2.2.02.13.01.001	Indisponibile	66	70	8.550	PG	PIETRALUNGA		No	10/07/1975	TRASFERIMENTO A TITOLO GRATUITO	Valore catastale	1.004,25	1.004,25	0,00	AGENZIA FORESTALE REGIONALE	

Sviluppamaria S.p.A.

PATRIMONIO IMMOBILIARE REGIONE UMBRIA
 Prospetto Terreni al 31/12/2021

Numero Matricola (da sistema informativo)	Classificazione secondo il piano dei conti dello Stato Patrimoniale in base al D.lgs. 118/2011 (Descrizione)	Classificazione secondo il piano dei conti dello Stato Patrimoniale in base al D.lgs. 118/2011 (Codice)	Classificazione ai sensi del codice civile (denominazione/posizione, indisponibile)	Foglio	Particella	Superficie mq	Provincia	Comune	Località	Bene soggetto ad ammortamento	Data di acquisizione	Modalità di acquisizione	Criterio di valutazione secondo principi del D.lgs. 118/2011	Valore dell'immobile secondo D.lgs. 118/2011 al 31/12/2021 (euro)	Valore dell'immobile secondo D.lgs. 118/2011 al 31/12/2020 (euro)	Differenza (+, -) al 31/12/2021 al 31/12/2020	Ente Gestore	Note
33251	TERRENI AGRICOLI	1.2.2.02.13.01.001	Indisponibile	66	72	16.020	PG	PIETRALUNGA		No	10/07/1975	TRASFERIMENTO A TITOLO GRATUITO	Valore catastale	1.075,75	1.075,75	0,00	AGENZIA FORESTALE REGIONALE	
33252	TERRENI AGRICOLI	1.2.2.02.13.01.001	Indisponibile	67	1	31.290	PG	PIETRALUNGA		No	10/07/1975	TRASFERIMENTO A TITOLO GRATUITO	Valore catastale	3.675,75	3.675,75	0,00	AGENZIA FORESTALE REGIONALE	
33253	TERRENI AGRICOLI	1.2.2.02.13.01.001	Indisponibile	67	2	3.640	PG	PIETRALUNGA		No	10/07/1975	TRASFERIMENTO A TITOLO GRATUITO	Valore catastale	367,25	367,25	0,00	AGENZIA FORESTALE REGIONALE	
33254	TERRENI AGRICOLI	1.2.2.02.13.01.001	Indisponibile	67	3	990	PG	PIETRALUNGA		No	10/07/1975	TRASFERIMENTO A TITOLO GRATUITO	Valore catastale	82,88	82,88	0,00	AGENZIA FORESTALE REGIONALE	
33255	TERRENI AGRICOLI	1.2.2.02.13.01.001	Indisponibile	67	4	16.900	PG	PIETRALUNGA		No	10/07/1975	TRASFERIMENTO A TITOLO GRATUITO	Valore catastale	4.756,00	4.756,00	0,00	AGENZIA FORESTALE REGIONALE	Variazione registrata anno 2018
33256	TERRENI AGRICOLI	1.2.2.02.13.01.001	Indisponibile	67	5	4.670	PG	PIETRALUNGA		No	10/07/1975	TRASFERIMENTO A TITOLO GRATUITO	Valore catastale	391,63	391,63	0,00	AGENZIA FORESTALE REGIONALE	
33257	TERRENI AGRICOLI	1.2.2.02.13.01.001	Indisponibile	67	6	17.990	PG	PIETRALUNGA		No	10/07/1975	TRASFERIMENTO A TITOLO GRATUITO	Valore catastale	5.284,50	5.284,50	0,00	AGENZIA FORESTALE REGIONALE	
33258	TERRENI AGRICOLI	1.2.2.02.13.01.001	Indisponibile	67	7	11.460	PG	PIETRALUNGA		No	10/07/1975	TRASFERIMENTO A TITOLO GRATUITO	Valore catastale	95,88	95,88	0,00	AGENZIA FORESTALE REGIONALE	
33259	TERRENI AGRICOLI	1.2.2.02.13.01.001	Indisponibile	67	8	56.600	PG	PIETRALUNGA		No	10/07/1975	TRASFERIMENTO A TITOLO GRATUITO	Valore catastale	5.902,00	5.902,00	0,00	AGENZIA FORESTALE REGIONALE	
33260	TERRENI AGRICOLI	1.2.2.02.13.01.001	Indisponibile	67	9	9.110	PG	PIETRALUNGA		No	10/07/1975	TRASFERIMENTO A TITOLO GRATUITO	Valore catastale	783,75	783,75	0,00	AGENZIA FORESTALE REGIONALE	
33261	TERRENI AGRICOLI	1.2.2.02.13.01.001	Indisponibile	67	10	11.060	PG	PIETRALUNGA		No	10/07/1975	TRASFERIMENTO A TITOLO GRATUITO	Valore catastale	927,88	927,88	0,00	AGENZIA FORESTALE REGIONALE	
33262	TERRENI AGRICOLI	1.2.2.02.13.01.001	Indisponibile	67	11	24.260	PG	PIETRALUNGA		No	10/07/1975	TRASFERIMENTO A TITOLO GRATUITO	Valore catastale	6.108,38	6.108,38	0,00	AGENZIA FORESTALE REGIONALE	
33263	TERRENI AGRICOLI	1.2.2.02.13.01.001	Indisponibile	67	12	2.050	PG	PIETRALUNGA		No	10/07/1975	TRASFERIMENTO A TITOLO GRATUITO	Valore catastale	154,38	154,38	0,00	AGENZIA FORESTALE REGIONALE	
33264	TERRENI AGRICOLI	1.2.2.02.13.01.001	Indisponibile	67	13	11.590	PG	PIETRALUNGA		No	10/07/1975	TRASFERIMENTO A TITOLO GRATUITO	Valore catastale	1.361,75	1.361,75	0,00	AGENZIA FORESTALE REGIONALE	
33265	TERRENI AGRICOLI	1.2.2.02.13.01.001	Indisponibile	67	14	14.680	PG	PIETRALUNGA		No	10/07/1975	TRASFERIMENTO A TITOLO GRATUITO	Valore catastale	1.478,75	1.478,75	0,00	AGENZIA FORESTALE REGIONALE	
33266	TERRENI AGRICOLI	1.2.2.02.13.01.001	Indisponibile	67	19	3.230	PG	PIETRALUNGA		No	10/07/1975	TRASFERIMENTO A TITOLO GRATUITO	Valore catastale	380,25	380,25	0,00	AGENZIA FORESTALE REGIONALE	
33267	TERRENI AGRICOLI	1.2.2.02.13.01.001	Indisponibile	67	26	940	PG	PIETRALUNGA		No	10/07/1975	TRASFERIMENTO A TITOLO GRATUITO	Valore catastale	86,13	86,13	0,00	AGENZIA FORESTALE REGIONALE	
33268	TERRENI AGRICOLI	1.2.2.02.13.01.001	Indisponibile	67	27	14.810	PG	PIETRALUNGA		No	10/07/1975	TRASFERIMENTO A TITOLO GRATUITO	Valore catastale	4.350,13	4.350,13	0,00	AGENZIA FORESTALE REGIONALE	
33269	TERRENI AGRICOLI	1.2.2.02.13.01.001	Indisponibile	67	28	5.990	PG	PIETRALUNGA		No	10/07/1975	TRASFERIMENTO A TITOLO GRATUITO	Valore catastale	50,38	50,38	0,00	AGENZIA FORESTALE REGIONALE	
33270	TERRENI AGRICOLI	1.2.2.02.13.01.001	Indisponibile	67	29	24.940	PG	PIETRALUNGA		No	10/07/1975	TRASFERIMENTO A TITOLO GRATUITO	Valore catastale	2.929,88	2.929,88	0,00	AGENZIA FORESTALE REGIONALE	
33271	TERRENI AGRICOLI	1.2.2.02.13.01.001	Indisponibile	67	30	13.620	PG	PIETRALUNGA		No	10/07/1975	TRASFERIMENTO A TITOLO GRATUITO	Valore catastale	1.371,50	1.371,50	0,00	AGENZIA FORESTALE REGIONALE	

Sviluppameta S.p.A.

PATRIMONIO IMMOBILIARE REGIONE UMBRIA
 Prospetto Terreni al 31/12/2021

Numero Matricola (da sistema informativo)	Classificazione secondo il piano dei conti dello Stato Patrimoniale in base al D.lgs. 118/2011 (Descrizione)	Classificazione secondo il piano dei conti dello Stato Patrimoniale in base al D.lgs. 118/2011 (Codice)	Classificazione ai sensi del codice civile (demaniale/affidatario/irp, indisponibile)	Foglio	Particella	Superficie mq	Provincia	Comune	Località	Bene soggetto ad ammortamento	Data di acquisizione	Modalità di acquisizione	Criterio di valutazione secondo principi del D.lgs. 118/2011	Valore dell'immobile secondo il D.lgs. 118/2011 al 31/12/2021 (euro)	Valore dell'immobile secondo il D.lgs. 118/2011 al 31/12/2020 (euro)	Differenza (+, -) al 31/12/2021	Ente Gestore	Note
33272	TERRENI AGRICOLI	1.2.2.02.13.01.001	Indisponibile	67	32	15.240	PG	PIETRALUNGA		No	10/07/1975	TRASFERIMENTO A TITOLO GRATUITO	Valore catastale	1.790,75	1.790,75	0,00	AGENZIA FORESTALE REGIONALE	
33273	TERRENI AGRICOLI	1.2.2.02.13.01.001	Indisponibile	67	33	1.120	PG	PIETRALUNGA		No	10/07/1975	TRASFERIMENTO A TITOLO GRATUITO	Valore catastale	159,25	159,25	0,00	AGENZIA FORESTALE REGIONALE	
33274	TERRENI AGRICOLI	1.2.2.02.13.01.001	Indisponibile	67	34	26.250	PG	PIETRALUNGA		No	10/07/1975	TRASFERIMENTO A TITOLO GRATUITO	Valore catastale	880,75	880,75	0,00	AGENZIA FORESTALE REGIONALE	
33275	TERRENI AGRICOLI	1.2.2.02.13.01.001	Indisponibile	67	35	67.650	PG	PIETRALUNGA		No	10/07/1975	TRASFERIMENTO A TITOLO GRATUITO	Valore catastale	6.833,13	6.833,13	0,00	AGENZIA FORESTALE REGIONALE	
33276	TERRENI AGRICOLI	1.2.2.02.13.01.001	Indisponibile	67	36	4.620	PG	PIETRALUNGA		No	10/07/1975	TRASFERIMENTO A TITOLO GRATUITO	Valore catastale	310,38	310,38	0,00	AGENZIA FORESTALE REGIONALE	
33277	TERRENI AGRICOLI	1.2.2.02.13.01.001	Indisponibile	67	49	5.270	PG	PIETRALUNGA		No	10/07/1975	TRASFERIMENTO A TITOLO GRATUITO	Valore catastale	442,00	442,00	0,00	AGENZIA FORESTALE REGIONALE	
33278	TERRENI AGRICOLI	1.2.2.02.13.01.001	Indisponibile	67	52	4.810	PG	PIETRALUNGA		No	10/07/1975	TRASFERIMENTO A TITOLO GRATUITO	Valore catastale	323,38	323,38	0,00	AGENZIA FORESTALE REGIONALE	
33279	TERRENI AGRICOLI	1.2.2.02.13.01.001	Indisponibile	67	53	13.960	PG	PIETRALUNGA		No	10/07/1975	TRASFERIMENTO A TITOLO GRATUITO	Valore catastale	1.405,63	1.405,63	0,00	AGENZIA FORESTALE REGIONALE	
33280	TERRENI AGRICOLI	1.2.2.02.13.01.001	Indisponibile	67	54	150	PG	PIETRALUNGA		No	10/07/1975	TRASFERIMENTO A TITOLO GRATUITO	Valore catastale	13,00	13,00	0,00	AGENZIA FORESTALE REGIONALE	
33281	TERRENI AGRICOLI	1.2.2.02.13.01.001	Indisponibile	67	55	400	PG	PIETRALUNGA		No	10/07/1975	TRASFERIMENTO A TITOLO GRATUITO	Valore catastale	40,63	40,63	0,00	AGENZIA FORESTALE REGIONALE	
33282	TERRENI AGRICOLI	1.2.2.02.13.01.001	Indisponibile	68	1	3.600	PG	PIETRALUNGA		No	10/07/1975	TRASFERIMENTO A TITOLO GRATUITO	Valore catastale	242,13	242,13	0,00	AGENZIA FORESTALE REGIONALE	
33283	TERRENI AGRICOLI	1.2.2.02.13.01.001	Indisponibile	68	2	240	PG	PIETRALUNGA		No	10/07/1975	TRASFERIMENTO A TITOLO GRATUITO	Valore catastale	24,38	24,38	0,00	AGENZIA FORESTALE REGIONALE	
33284	TERRENI AGRICOLI	1.2.2.02.13.01.001	Indisponibile	68	3	32.400	PG	PIETRALUNGA		No	10/07/1975	TRASFERIMENTO A TITOLO GRATUITO	Valore catastale	9.540,38	9.540,38	0,00	AGENZIA FORESTALE REGIONALE	
33285	TERRENI AGRICOLI	1.2.2.02.13.01.001	Indisponibile	68	4	56.240	PG	PIETRALUNGA		No	10/07/1975	TRASFERIMENTO A TITOLO GRATUITO	Valore catastale	5.864,63	5.864,63	0,00	AGENZIA FORESTALE REGIONALE	
33286	TERRENI AGRICOLI	1.2.2.02.13.01.001	Indisponibile	68	5	980	PG	PIETRALUNGA		No	10/07/1975	TRASFERIMENTO A TITOLO GRATUITO	Valore catastale	115,38	115,38	0,00	AGENZIA FORESTALE REGIONALE	
33287	TERRENI AGRICOLI	1.2.2.02.13.01.001	Indisponibile	68	6	2.630	PG	PIETRALUNGA		No	10/07/1975	TRASFERIMENTO A TITOLO GRATUITO	Valore catastale	237,25	237,25	0,00	AGENZIA FORESTALE REGIONALE	
33288	TERRENI AGRICOLI	1.2.2.02.13.01.001	Indisponibile	68	7	1.360	PG	PIETRALUNGA		No	10/07/1975	TRASFERIMENTO A TITOLO GRATUITO	Valore catastale	139,75	139,75	0,00	AGENZIA FORESTALE REGIONALE	
33289	TERRENI AGRICOLI	1.2.2.02.13.01.001	Indisponibile	68	8	4.540	PG	PIETRALUNGA		No	10/07/1975	TRASFERIMENTO A TITOLO GRATUITO	Valore catastale	1.334,13	1.334,13	0,00	AGENZIA FORESTALE REGIONALE	
33290	TERRENI AGRICOLI	1.2.2.02.13.01.001	Indisponibile	68	9	1.320	PG	PIETRALUNGA		No	10/07/1975	TRASFERIMENTO A TITOLO GRATUITO	Valore catastale	154,38	154,38	0,00	AGENZIA FORESTALE REGIONALE	
33291	TERRENI AGRICOLI	1.2.2.02.13.01.001	Indisponibile	68	10	4.240	PG	PIETRALUNGA		No	10/07/1975	TRASFERIMENTO A TITOLO GRATUITO	Valore catastale	427,38	427,38	0,00	AGENZIA FORESTALE REGIONALE	
33292	TERRENI AGRICOLI	1.2.2.02.13.01.001	Indisponibile	68	11	12.740	PG	PIETRALUNGA		No	10/07/1975	TRASFERIMENTO A TITOLO GRATUITO	Valore catastale	3.207,75	3.207,75	0,00	AGENZIA FORESTALE REGIONALE	

Sviluppameta S.p.A.

PATRIMONIO IMMOBILIARE REGIONE UMBRIA
 Prospetto Terreni al 31/12/2021

Numero Matricola (da sistema informativo)	Classificazione secondo il piano dei conti dello Stato Patrimoniale in base al D.lgs. 118/2011 (Descrizione)	Classificazione secondo il piano dei conti dello Stato Patrimoniale in base al D.lgs. 118/2011 (Codice)	Classificazione ai sensi del codice civile (demanziale/affidatario/loc., indisponibile)	Foglio	Particella	Superficie mq	Provincia	Comune	Località	Bene soggetto ad ammortamento	Data di acquisizione	Modalità di acquisizione	Criterio di valutazione secondo i principi del D.lgs. 118/2011	Valore dell'immobile secondo il D.lgs. 118/2011 al 31/12/2021 (euro)	Differenza (+, -) al 31/12/2021 al 31/12/2020 (+, -)	Ente Gestore	Note
33283	TERRENI AGRICOLI	1.2.2.02.13.01.001	Indisponibile	68	12	5.900	PG	PIETRALUNGA		No	10/07/1975	TRASFERIMENTO A TITOLO GRATUITO	Valore catastale	396,50	0,00	AGENZIA FORESTALE REGIONALE	
33284	TERRENI AGRICOLI	1.2.2.02.13.01.001	Indisponibile	68	13	3.810	PG	PIETRALUNGA		No	10/07/1975	TRASFERIMENTO A TITOLO GRATUITO	Valore catastale	32,50	0,00	AGENZIA FORESTALE REGIONALE	
33285	TERRENI AGRICOLI	1.2.2.02.13.01.001	Indisponibile	68	14	860	PG	PIETRALUNGA		No	10/07/1975	TRASFERIMENTO A TITOLO GRATUITO	Valore catastale	6,50	0,00	AGENZIA FORESTALE REGIONALE	
33286	TERRENI AGRICOLI	1.2.2.02.13.01.001	Indisponibile	68	15	4.410	PG	PIETRALUNGA		No	10/07/1975	TRASFERIMENTO A TITOLO GRATUITO	Valore catastale	370,50	0,00	AGENZIA FORESTALE REGIONALE	
33287	TERRENI AGRICOLI	1.2.2.02.13.01.001	Indisponibile	68	16	2.260	PG	PIETRALUNGA		No	10/07/1975	TRASFERIMENTO A TITOLO GRATUITO	Valore catastale	284,38	0,00	AGENZIA FORESTALE REGIONALE	
33288	TERRENI AGRICOLI	1.2.2.02.13.01.001	Indisponibile	68	17	30.260	PG	PIETRALUNGA		No	10/07/1975	TRASFERIMENTO A TITOLO GRATUITO	Valore catastale	3.809,00	0,00	AGENZIA FORESTALE REGIONALE	
33289	TERRENI AGRICOLI	1.2.2.02.13.01.001	Indisponibile	68	18	4.470	PG	PIETRALUNGA		No	10/07/1975	TRASFERIMENTO A TITOLO GRATUITO	Valore catastale	37,38	0,00	AGENZIA FORESTALE REGIONALE	
33300	TERRENI AGRICOLI	1.2.2.02.13.01.001	Indisponibile	68	19	33.740	PG	PIETRALUNGA		No	10/07/1975	TRASFERIMENTO A TITOLO GRATUITO	Valore catastale	9.910,88	0,00	AGENZIA FORESTALE REGIONALE	
33301	TERRENI AGRICOLI	1.2.2.02.13.01.001	Indisponibile	68	20	2.680	PG	PIETRALUNGA		No	10/07/1975	TRASFERIMENTO A TITOLO GRATUITO	Valore catastale	224,25	0,00	AGENZIA FORESTALE REGIONALE	
33302	TERRENI AGRICOLI	1.2.2.02.13.01.001	Indisponibile	68	21	210	PG	PIETRALUNGA		No	10/07/1975	TRASFERIMENTO A TITOLO GRATUITO	Valore catastale	61,75	0,00	AGENZIA FORESTALE REGIONALE	
33303	TERRENI AGRICOLI	1.2.2.02.13.01.001	Indisponibile	68	22	9.430	PG	PIETRALUNGA		No	10/07/1975	TRASFERIMENTO A TITOLO GRATUITO	Valore catastale	711,75	0,00	AGENZIA FORESTALE REGIONALE	
33304	TERRENI AGRICOLI	1.2.2.02.13.01.001	Indisponibile	68	23	1.170	PG	PIETRALUNGA		No	10/07/1975	TRASFERIMENTO A TITOLO GRATUITO	Valore catastale	342,88	0,00	AGENZIA FORESTALE REGIONALE	
33305	TERRENI AGRICOLI	1.2.2.02.13.01.001	Indisponibile	68	24	49.300	PG	PIETRALUNGA		No	10/07/1975	TRASFERIMENTO A TITOLO GRATUITO	Valore catastale	4.967,63	0,00	AGENZIA FORESTALE REGIONALE	
33306	TERRENI AGRICOLI	1.2.2.02.13.01.001	Indisponibile	68	25	1.350	PG	PIETRALUNGA		No	10/07/1975	TRASFERIMENTO A TITOLO GRATUITO	Valore catastale	159,25	0,00	AGENZIA FORESTALE REGIONALE	
33307	TERRENI AGRICOLI	1.2.2.02.13.01.001	Indisponibile	68	26	101.590	PG	PIETRALUNGA		No	10/07/1975	TRASFERIMENTO A TITOLO GRATUITO	Valore catastale	7.673,25	0,00	AGENZIA FORESTALE REGIONALE	
33308	TERRENI AGRICOLI	1.2.2.02.13.01.001	Indisponibile	68	27	7.380	PG	PIETRALUNGA		No	10/07/1975	TRASFERIMENTO A TITOLO GRATUITO	Valore catastale	2.167,75	0,00	AGENZIA FORESTALE REGIONALE	
33309	TERRENI AGRICOLI	1.2.2.02.13.01.001	Indisponibile	68	28	71.280	PG	PIETRALUNGA		No	10/07/1975	TRASFERIMENTO A TITOLO GRATUITO	Valore catastale	7.179,25	0,00	AGENZIA FORESTALE REGIONALE	
33310	TERRENI AGRICOLI	1.2.2.02.13.01.001	Indisponibile	68	29	43.100	PG	PIETRALUNGA		No	10/07/1975	TRASFERIMENTO A TITOLO GRATUITO	Valore catastale	12.660,38	0,00	AGENZIA FORESTALE REGIONALE	
33311	TERRENI AGRICOLI	1.2.2.02.13.01.001	Indisponibile	68	30	3.830	PG	PIETRALUNGA		No	10/07/1975	TRASFERIMENTO A TITOLO GRATUITO	Valore catastale	482,63	0,00	AGENZIA FORESTALE REGIONALE	
33312	TERRENI AGRICOLI	1.2.2.02.13.01.001	Indisponibile	68	31	820	PG	PIETRALUNGA		No	10/07/1975	TRASFERIMENTO A TITOLO GRATUITO	Valore catastale	6,50	0,00	AGENZIA FORESTALE REGIONALE	
33313	TERRENI AGRICOLI	1.2.2.02.13.01.001	Indisponibile	68	33	2.960	PG	PIETRALUNGA		No	10/07/1975	TRASFERIMENTO A TITOLO GRATUITO	Valore catastale	248,63	0,00	AGENZIA FORESTALE REGIONALE	

Sviluppamaria S.p.A.

PATRIMONIO IMMOBILIARE REGIONE UMBRIA
 Prospetto Terreni al 31/12/2021

Numero di Matricola (da sistema Informativo)	Classificazione secondo il piano dei conti dello Stato Patrimoniale in base al D.lgs. 118/2011 (Descrizione)	Classificazione secondo il piano dei conti dello Stato Patrimoniale in base al D.lgs. 118/2011 (Codice)	Classificazione ai sensi del codice civile (demaniale/affidatario/alt., indisponibile)	Foglio	Particella	Superficie mq	Provincia	Comune	Località	Bene soggetto ad ammortamento	Data di acquisizione	Modalità di acquisizione	Criterio di valutazione secondo principi del D.lgs. 118/2011	Valore dell'immobile secondo il D.lgs. 118/2011 al 31/12/2021 (euro)	Valore dell'immobile secondo il D.lgs. 118/2011 al 31/12/2020 (euro)	Differenza (+, -) al 31/12/2021	Ente Gestore	Note
33314	TERRENI AGRICOLI	1.2.2.02.13.01.001	Indisponibile	68	34	2.000	PG	PIETRALUNGA		No	10/07/1975	TRASFERIMENTO A TITOLO GRATUITO	Valore catastale	134,88	134,88	0,00	AGENZIA FORESTALE REGIONALE	
33315	TERRENI AGRICOLI	1.2.2.02.13.01.001	Indisponibile	68	505	100	PG	PIETRALUNGA		No	10/07/1975	TRASFERIMENTO A TITOLO GRATUITO	Valore catastale	0,00	0,00	0,00	AGENZIA FORESTALE REGIONALE	
33316	TERRENI AGRICOLI	1.2.2.02.13.01.001	Indisponibile	68	36	42.240	PG	PIETRALUNGA		No	10/07/1975	TRASFERIMENTO A TITOLO GRATUITO	Valore catastale	12.406,88	12.406,88	0,00	AGENZIA FORESTALE REGIONALE	
33317	TERRENI AGRICOLI	1.2.2.02.13.01.001	Indisponibile	68	37	3.660	PG	PIETRALUNGA		No	10/07/1975	TRASFERIMENTO A TITOLO GRATUITO	Valore catastale	1.063,88	1.063,88	0,00	AGENZIA FORESTALE REGIONALE	
33318	TERRENI AGRICOLI	1.2.2.02.13.01.001	Indisponibile	68	38	8.860	PG	PIETRALUNGA		No	10/07/1975	TRASFERIMENTO A TITOLO GRATUITO	Valore catastale	1.043,25	1.043,25	0,00	AGENZIA FORESTALE REGIONALE	
33319	TERRENI AGRICOLI	1.2.2.02.13.01.001	Indisponibile	68	39	2.560	PG	PIETRALUNGA		No	10/07/1975	TRASFERIMENTO A TITOLO GRATUITO	Valore catastale	752,38	752,38	0,00	AGENZIA FORESTALE REGIONALE	
33320	TERRENI AGRICOLI	1.2.2.02.13.01.001	Indisponibile	68	40	10.940	PG	PIETRALUNGA		No	10/07/1975	TRASFERIMENTO A TITOLO GRATUITO	Valore catastale	3.214,25	3.214,25	0,00	AGENZIA FORESTALE REGIONALE	
33321	TERRENI AGRICOLI	1.2.2.02.13.01.001	Indisponibile	68	41	7.550	PG	PIETRALUNGA		No	10/07/1975	TRASFERIMENTO A TITOLO GRATUITO	Valore catastale	633,75	633,75	0,00	AGENZIA FORESTALE REGIONALE	
33322	TERRENI AGRICOLI	1.2.2.02.13.01.001	Indisponibile	68	42	6.367	PG	PIETRALUNGA		No	10/07/1975	TRASFERIMENTO A TITOLO GRATUITO	Valore catastale	1.876,50	1.876,50	0,00	AGENZIA FORESTALE REGIONALE	
33323	TERRENI AGRICOLI	1.2.2.02.13.01.001	Indisponibile	68	43	2.190	PG	PIETRALUNGA		No	10/07/1975	TRASFERIMENTO A TITOLO GRATUITO	Valore catastale	17,88	17,88	0,00	AGENZIA FORESTALE REGIONALE	
33324	TERRENI AGRICOLI	1.2.2.02.13.01.001	Indisponibile	68	45	8.210	PG	PIETRALUNGA		No	10/07/1975	TRASFERIMENTO A TITOLO GRATUITO	Valore catastale	755,63	755,63	0,00	AGENZIA FORESTALE REGIONALE	Validazione rogatoria anno 2018
33325	TERRENI AGRICOLI	1.2.2.02.13.01.001	Indisponibile	68	46	1.010	PG	PIETRALUNGA		No	10/07/1975	TRASFERIMENTO A TITOLO GRATUITO	Valore catastale	68,25	68,25	0,00	AGENZIA FORESTALE REGIONALE	
33326	TERRENI AGRICOLI	1.2.2.02.13.01.001	Indisponibile	68	47	1.560	PG	PIETRALUNGA		No	10/07/1975	TRASFERIMENTO A TITOLO GRATUITO	Valore catastale	131,63	131,63	0,00	AGENZIA FORESTALE REGIONALE	
33327	TERRENI AGRICOLI	1.2.2.02.13.01.001	Indisponibile	68	48	3.560	PG	PIETRALUNGA		No	10/07/1975	TRASFERIMENTO A TITOLO GRATUITO	Valore catastale	367,50	367,50	0,00	AGENZIA FORESTALE REGIONALE	
33328	TERRENI AGRICOLI	1.2.2.02.13.01.001	Indisponibile	68	49	47.740	PG	PIETRALUNGA		No	10/07/1975	TRASFERIMENTO A TITOLO GRATUITO	Valore catastale	4.007,25	4.007,25	0,00	AGENZIA FORESTALE REGIONALE	
33329	TERRENI AGRICOLI	1.2.2.02.13.01.001	Indisponibile	68	507	8.000	PG	PIETRALUNGA		No	10/07/1975	TRASFERIMENTO A TITOLO GRATUITO	Valore catastale	66,63	66,63	0,00	AGENZIA FORESTALE REGIONALE	
33330	TERRENI AGRICOLI	1.2.2.02.13.01.001	Indisponibile	68	508	10.420	PG	PIETRALUNGA		No	10/07/1975	TRASFERIMENTO A TITOLO GRATUITO	Valore catastale	87,75	87,75	0,00	AGENZIA FORESTALE REGIONALE	
33331	TERRENI AGRICOLI	1.2.2.02.13.01.001	Indisponibile	68	51	65.910	PG	PIETRALUNGA		No	10/07/1975	TRASFERIMENTO A TITOLO GRATUITO	Valore catastale	6.636,13	6.636,13	0,00	AGENZIA FORESTALE REGIONALE	
33332	TERRENI AGRICOLI	1.2.2.02.13.01.001	Indisponibile	68	52	2.880	PG	PIETRALUNGA		No	10/07/1975	TRASFERIMENTO A TITOLO GRATUITO	Valore catastale	338,00	338,00	0,00	AGENZIA FORESTALE REGIONALE	
33333	TERRENI AGRICOLI	1.2.2.02.13.01.001	Indisponibile	68	510	148	PG	PIETRALUNGA		No	10/07/1975	TRASFERIMENTO A TITOLO GRATUITO	Valore catastale	0,00	0,00	0,00	AGENZIA FORESTALE REGIONALE	
33334	TERRENI AGRICOLI	1.2.2.02.13.01.001	Indisponibile	68	54	16.180	PG	PIETRALUNGA		No	10/07/1975	TRASFERIMENTO A TITOLO GRATUITO	Valore catastale	1.358,50	1.358,50	0,00	AGENZIA FORESTALE REGIONALE	

PATRIMONIO IMMOBILIARE REGIONE UMBRIA
 Prospetto Terreni al 31/12/2021

Numero Matr. (da sistema informativo)	Classificazione secondo il piano dei conti dello Stato Patrimoniale in base al D.lgs. 118/2011 (Descrizione)	Classificazione secondo il piano dei conti dello Stato Patrimoniale in base al D.lgs. 118/2011 (Codice)	Classificazione ai sensi del codice civile (denominazione inquin, indisponibile)	Foglio	Particella	Superficie mq	Provincia	Comune	Località	Bene soggetto ad ammortamento	Data di acquisizione	Modalità di acquisizione	Criterio di valutazione secondo i principi del D.lgs. 118/2011	Valore dell'immobile secondo il D.lgs. 118/2011 al 31/12/2021 (euro)	Differenza (+, -) al 31/12/2021 rispetto al 31/12/2020 (euro)	Ente Gestore	Note
33335	TERRENI AGRICOLI	1.2.2.02.13.01.001	Indisponibile	68	55	2.960	PG	PIETRALUNGA		No	10/07/1975	TRASFERIMENTO A TITOLO GRATUITO	Valore catastale	274,63	0,00	AGENZIA FORESTALE REGIONALE	
33336	TERRENI AGRICOLI	1.2.2.02.13.01.001	Indisponibile	68	56	1.640	PG	PIETRALUNGA		No	10/07/1975	TRASFERIMENTO A TITOLO GRATUITO	Valore catastale	110,50	0,00	AGENZIA FORESTALE REGIONALE	
33337	TERRENI AGRICOLI	1.2.2.02.13.01.001	Indisponibile	69	1	5.270	PG	PIETRALUNGA		No	10/07/1975	TRASFERIMENTO A TITOLO GRATUITO	Valore catastale	43,88	0,00	AGENZIA FORESTALE REGIONALE	
33338	TERRENI AGRICOLI	1.2.2.02.13.01.001	Indisponibile	69	2	5.130	PG	PIETRALUNGA		No	10/07/1975	TRASFERIMENTO A TITOLO GRATUITO	Valore catastale	344,50	0,00	AGENZIA FORESTALE REGIONALE	
33339	TERRENI AGRICOLI	1.2.2.02.13.01.001	Indisponibile	69	3	8.310	PG	PIETRALUNGA		No	10/07/1975	TRASFERIMENTO A TITOLO GRATUITO	Valore catastale	557,38	0,00	AGENZIA FORESTALE REGIONALE	
33340	TERRENI AGRICOLI	1.2.2.02.13.01.001	Indisponibile	69	4	141.190	PG	PIETRALUNGA		No	10/07/1975	TRASFERIMENTO A TITOLO GRATUITO	Valore catastale	14.218,75	0,00	AGENZIA FORESTALE REGIONALE	
33341	TERRENI AGRICOLI	1.2.2.02.13.01.001	Indisponibile	69	6	6.200	PG	PIETRALUNGA		No	10/07/1975	TRASFERIMENTO A TITOLO GRATUITO	Valore catastale	1.561,63	0,00	AGENZIA FORESTALE REGIONALE	
33342	TERRENI AGRICOLI	1.2.2.02.13.01.001	Indisponibile	69	7	66.750	PG	PIETRALUNGA		No	10/07/1975	TRASFERIMENTO A TITOLO GRATUITO	Valore catastale	569,63	0,00	AGENZIA FORESTALE REGIONALE	
33343	TERRENI AGRICOLI	1.2.2.02.13.01.001	Indisponibile	69	8	8.790	PG	PIETRALUNGA		No	10/07/1975	TRASFERIMENTO A TITOLO GRATUITO	Valore catastale	2.213,25	0,00	AGENZIA FORESTALE REGIONALE	
33344	TERRENI AGRICOLI	1.2.2.02.13.01.001	Indisponibile	69	9	16.080	PG	PIETRALUNGA		No	10/07/1975	TRASFERIMENTO A TITOLO GRATUITO	Valore catastale	134,88	0,00	AGENZIA FORESTALE REGIONALE	
33345	TERRENI AGRICOLI	1.2.2.02.13.01.001	Indisponibile	69	10	1.660	PG	PIETRALUNGA		No	10/07/1975	TRASFERIMENTO A TITOLO GRATUITO	Valore catastale	167,38	0,00	AGENZIA FORESTALE REGIONALE	
33346	TERRENI AGRICOLI	1.2.2.02.13.01.001	Indisponibile	69	11	7.600	PG	PIETRALUNGA		No	10/07/1975	TRASFERIMENTO A TITOLO GRATUITO	Valore catastale	2.232,75	0,00	AGENZIA FORESTALE REGIONALE	
33347	TERRENI AGRICOLI	1.2.2.02.13.01.001	Indisponibile	69	12	280	PG	PIETRALUNGA		No	10/07/1975	TRASFERIMENTO A TITOLO GRATUITO	Valore catastale	21,13	0,00	AGENZIA FORESTALE REGIONALE	
33348	TERRENI AGRICOLI	1.2.2.02.13.01.001	Indisponibile	69	13	12.510	PG	PIETRALUNGA		No	10/07/1975	TRASFERIMENTO A TITOLO GRATUITO	Valore catastale	105,63	0,00	AGENZIA FORESTALE REGIONALE	
33349	TERRENI AGRICOLI	1.2.2.02.13.01.001	Indisponibile	69	14	1.470	PG	PIETRALUNGA		No	10/07/1975	TRASFERIMENTO A TITOLO GRATUITO	Valore catastale	432,25	0,00	AGENZIA FORESTALE REGIONALE	
33350	TERRENI AGRICOLI	1.2.2.02.13.01.001	Indisponibile	69	15	1.770	PG	PIETRALUNGA		No	10/07/1975	TRASFERIMENTO A TITOLO GRATUITO	Valore catastale	133,25	0,00	AGENZIA FORESTALE REGIONALE	
33351	TERRENI AGRICOLI	1.2.2.02.13.01.001	Indisponibile	69	16	3.120	PG	PIETRALUNGA		No	10/07/1975	TRASFERIMENTO A TITOLO GRATUITO	Valore catastale	764,88	0,00	AGENZIA FORESTALE REGIONALE	
33352	TERRENI AGRICOLI	1.2.2.02.13.01.001	Indisponibile	69	17	1.440	PG	PIETRALUNGA		No	10/07/1975	TRASFERIMENTO A TITOLO GRATUITO	Valore catastale	133,25	0,00	AGENZIA FORESTALE REGIONALE	
33353	TERRENI AGRICOLI	1.2.2.02.13.01.001	Indisponibile	69	18	9.880	PG	PIETRALUNGA		No	10/07/1975	TRASFERIMENTO A TITOLO GRATUITO	Valore catastale	913,25	0,00	AGENZIA FORESTALE REGIONALE	
33354	TERRENI AGRICOLI	1.2.2.02.13.01.001	Indisponibile	69	19	4.020	PG	PIETRALUNGA		No	10/07/1975	TRASFERIMENTO A TITOLO GRATUITO	Valore catastale	404,63	0,00	AGENZIA FORESTALE REGIONALE	
33355	TERRENI AGRICOLI	1.2.2.02.13.01.001	Indisponibile	69	20	1.360	PG	PIETRALUNGA		No	10/07/1975	TRASFERIMENTO A TITOLO GRATUITO	Valore catastale	399,75	0,00	AGENZIA FORESTALE REGIONALE	

Sviluppamaria S.p.A.

PATRIMONIO IMMOBILIARE REGIONE UMBRIA
 Prospetto Terreni al 31/12/2021

Numero di sistema informativo	Classificazione secondo il piano dei conti dello Stato Patrimoniale in base al D.lgs. 118/2011 (Descrizione)	Classificazione secondo il piano dei conti dello Stato Patrimoniale in base al D.lgs. 118/2011 (Codice)	Classificazione ai sensi del codice civile (denominazione di ufficio, indisponibile)	Foglio	Particella	Superficie mq	Provincia	Comune	Località	Bene soggetto ad ammortamento	Data di acquisizione	Modalità di acquisizione	Criterio di valutazione secondo principi del D.lgs. 118/2011	Valore dell'immobile secondo il D.lgs. 118/2011 al 31/12/2021 (euro)	Differenza (+/-) al 31/12/2021 (euro)	Ente Gestore	Note
33356	TERRENI AGRICOLI	1.2.2.02.13.01.001	Indisponibile	69	21	330	PG	PIETRALUNGA		No	10/07/1975	TRASFERIMENTO A TITOLO GRATUITO	Valore catastale	27,63	0,00	AGENZIA FORESTALE REGIONALE	
33357	TERRENI AGRICOLI	1.2.2.02.13.01.001	Indisponibile	69	22	170	PG	PIETRALUNGA		No	10/07/1975	TRASFERIMENTO A TITOLO GRATUITO	Valore catastale	17,88	0,00	AGENZIA FORESTALE REGIONALE	
33358	TERRENI AGRICOLI	1.2.2.02.13.01.001	Indisponibile	69	23	45.300	PG	PIETRALUNGA		No	10/07/1975	TRASFERIMENTO A TITOLO GRATUITO	Valore catastale	380,25	0,00	AGENZIA FORESTALE REGIONALE	
33359	TERRENI AGRICOLI	1.2.2.02.13.01.001	Indisponibile	69	24	480	PG	PIETRALUNGA		No	10/07/1975	TRASFERIMENTO A TITOLO GRATUITO	Valore catastale	40,63	0,00	AGENZIA FORESTALE REGIONALE	
33360	TERRENI AGRICOLI	1.2.2.02.13.01.001	Indisponibile	69	25	42.910	PG	PIETRALUNGA		No	10/07/1975	TRASFERIMENTO A TITOLO GRATUITO	Valore catastale	3.241,88	0,00	AGENZIA FORESTALE REGIONALE	
33361	TERRENI AGRICOLI	1.2.2.02.13.01.001	Indisponibile	69	26	210	PG	PIETRALUNGA		No	10/07/1975	TRASFERIMENTO A TITOLO GRATUITO	Valore catastale	61,75	0,00	AGENZIA FORESTALE REGIONALE	
33362	TERRENI AGRICOLI	1.2.2.02.13.01.001	Indisponibile	69	27	10.810	PG	PIETRALUNGA		No	10/07/1975	TRASFERIMENTO A TITOLO GRATUITO	Valore catastale	3.175,25	0,00	AGENZIA FORESTALE REGIONALE	
33363	TERRENI AGRICOLI	1.2.2.02.13.01.001	Indisponibile	69	29	8.930	PG	PIETRALUNGA		No	10/07/1975	TRASFERIMENTO A TITOLO GRATUITO	Valore catastale	2.622,75	0,00	AGENZIA FORESTALE REGIONALE	
33364	TERRENI AGRICOLI	1.2.2.02.13.01.001	Indisponibile	69	30	4.040	PG	PIETRALUNGA		No	10/07/1975	TRASFERIMENTO A TITOLO GRATUITO	Valore catastale	466,25	0,00	AGENZIA FORESTALE REGIONALE	
33365	TERRENI AGRICOLI	1.2.2.02.13.01.001	Indisponibile	69	31	27.360	PG	PIETRALUNGA		No	10/07/1975	TRASFERIMENTO A TITOLO GRATUITO	Valore catastale	2.756,00	0,00	AGENZIA FORESTALE REGIONALE	
33366	TERRENI AGRICOLI	1.2.2.02.13.01.001	Indisponibile	69	32	27.290	PG	PIETRALUNGA		No	10/07/1975	TRASFERIMENTO A TITOLO GRATUITO	Valore catastale	8.016,13	0,00	AGENZIA FORESTALE REGIONALE	
33367	TERRENI AGRICOLI	1.2.2.02.13.01.001	Indisponibile	69	33	4.500	PG	PIETRALUNGA		No	10/07/1975	TRASFERIMENTO A TITOLO GRATUITO	Valore catastale	1.132,63	0,00	AGENZIA FORESTALE REGIONALE	
33368	TERRENI AGRICOLI	1.2.2.02.13.01.001	Indisponibile	69	34	13.210	PG	PIETRALUNGA		No	10/07/1975	TRASFERIMENTO A TITOLO GRATUITO	Valore catastale	110,50	0,00	AGENZIA FORESTALE REGIONALE	
33369	TERRENI AGRICOLI	1.2.2.02.13.01.001	Indisponibile	69	35	53.850	PG	PIETRALUNGA		No	10/07/1975	TRASFERIMENTO A TITOLO GRATUITO	Valore catastale	4.067,38	0,00	AGENZIA FORESTALE REGIONALE	
33370	TERRENI AGRICOLI	1.2.2.02.13.01.001	Indisponibile	69	36	2.970	PG	PIETRALUNGA		No	10/07/1975	TRASFERIMENTO A TITOLO GRATUITO	Valore catastale	289,00	0,00	AGENZIA FORESTALE REGIONALE	
33371	TERRENI AGRICOLI	1.2.2.02.13.01.001	Indisponibile	69	37	23.200	PG	PIETRALUNGA		No	10/07/1975	TRASFERIMENTO A TITOLO GRATUITO	Valore catastale	6.815,25	0,00	AGENZIA FORESTALE REGIONALE	
33372	TERRENI AGRICOLI	1.2.2.02.13.01.001	Indisponibile	69	38	20.760	PG	PIETRALUNGA		No	10/07/1975	TRASFERIMENTO A TITOLO GRATUITO	Valore catastale	2.091,38	0,00	AGENZIA FORESTALE REGIONALE	
33373	TERRENI AGRICOLI	1.2.2.02.13.01.001	Indisponibile	69	39	10.470	PG	PIETRALUNGA		No	10/07/1975	TRASFERIMENTO A TITOLO GRATUITO	Valore catastale	3.076,13	0,00	AGENZIA FORESTALE REGIONALE	
33374	TERRENI AGRICOLI	1.2.2.02.13.01.001	Indisponibile	69	513	1.800	PG	PIETRALUNGA		No	10/07/1975	TRASFERIMENTO A TITOLO GRATUITO	Valore catastale	453,38	0,00	AGENZIA FORESTALE REGIONALE	
33375	TERRENI AGRICOLI	1.2.2.02.13.01.001	Indisponibile	69	514	46.160	PG	PIETRALUNGA		No	10/07/1975	TRASFERIMENTO A TITOLO GRATUITO	Valore catastale	11.622,00	0,00	AGENZIA FORESTALE REGIONALE	
33376	TERRENI AGRICOLI	1.2.2.02.13.01.001	Indisponibile	69	42	1.380	PG	PIETRALUNGA		No	10/07/1975	TRASFERIMENTO A TITOLO GRATUITO	Valore catastale	199,75	0,00	AGENZIA FORESTALE REGIONALE	

Sviluppamaria S.p.A.

PATRIMONIO IMMOBILIARE REGIONE UMBRIA
 Prospetto Terreni al 31/12/2021

Numero Matricola (da sistema informativo)	Classificazione secondo il piano dei conti dello Stato Patrimoniale in base al D.lgs. 118/2011 (Descrizione)	Classificazione secondo il piano dei conti dello Stato Patrimoniale in base al D.lgs. 118/2011 (Codice)	Classificazione ai sensi del codice civile (demaniale/affidatario/iva, indisponibile)	Foglio	Particella	Superficie mq	Provincia	Comune	Località	Bene soggetto ad ammortamento	Data di acquisizione	Modalità di acquisizione	Criterio di valutazione secondo principi del D.lgs. 118/2011	Valore dell'immobile secondo D.lgs. 118/2021 al 31/12/2021 (euro)	Valore dell'immobile secondo D.lgs. 118/2011 al 31/12/2020 (euro)	Differenziale al 31/12/2021 al 31/12/2020 (euro)	Ente Gestore	Note
33377	TERRENI AGRICOLI	1.2.2.02.13.01.001	Indisponibile	69	43	400	PG	PIETRALUNGA		No	10/07/1975	TRASFERIMENTO A TITOLO GRATUITO	Valore catastale	34,13	34,13	0,00	AGENZIA FORESTALE REGIONALE	
33378	TERRENI AGRICOLI	1.2.2.02.13.01.001	Indisponibile	69	504	265	PG	PIETRALUNGA		No	10/07/1975	TRASFERIMENTO A TITOLO GRATUITO	Valore catastale	0,00	0,00	0,00	AGENZIA FORESTALE REGIONALE	
33379	TERRENI AGRICOLI	1.2.2.02.13.01.001	Indisponibile	69	505	520	PG	PIETRALUNGA		No	10/07/1975	TRASFERIMENTO A TITOLO GRATUITO	Valore catastale	0,00	0,00	0,00	AGENZIA FORESTALE REGIONALE	
33380	TERRENI AGRICOLI	1.2.2.02.13.01.001	Indisponibile	69	506	22	PG	PIETRALUNGA		No	10/07/1975	TRASFERIMENTO A TITOLO GRATUITO	Valore catastale	6,50	6,50	0,00	AGENZIA FORESTALE REGIONALE	
33381	TERRENI AGRICOLI	1.2.2.02.13.01.001	Indisponibile	69	507	6.268	PG	PIETRALUNGA		No	10/07/1975	TRASFERIMENTO A TITOLO GRATUITO	Valore catastale	1.847,63	1.847,63	0,00	AGENZIA FORESTALE REGIONALE	
33382	TERRENI AGRICOLI	1.2.2.02.13.01.001	Indisponibile	69	508	216	PG	PIETRALUNGA		No	10/07/1975	TRASFERIMENTO A TITOLO GRATUITO	Valore catastale	14,63	14,63	0,00	AGENZIA FORESTALE REGIONALE	
33383	TERRENI AGRICOLI	1.2.2.02.13.01.001	Indisponibile	69	509	41	PG	PIETRALUNGA		No	10/07/1975	TRASFERIMENTO A TITOLO GRATUITO	Valore catastale	3,25	3,25	0,00	AGENZIA FORESTALE REGIONALE	
33384	TERRENI AGRICOLI	1.2.2.02.13.01.001	Indisponibile	69	510	3	PG	PIETRALUNGA		No	10/07/1975	TRASFERIMENTO A TITOLO GRATUITO	Valore catastale	1,63	1,63	0,00	AGENZIA FORESTALE REGIONALE	
33385	TERRENI AGRICOLI	1.2.2.02.13.01.001	Indisponibile	69	511	32	PG	PIETRALUNGA		No	10/07/1975	TRASFERIMENTO A TITOLO GRATUITO	Valore catastale	1,63	1,63	0,00	AGENZIA FORESTALE REGIONALE	
33386	TERRENI AGRICOLI	1.2.2.02.13.01.001	Indisponibile	69	512	168	PG	PIETRALUNGA		No	10/07/1975	TRASFERIMENTO A TITOLO GRATUITO	Valore catastale	11,38	11,38	0,00	AGENZIA FORESTALE REGIONALE	
33387	TERRENI AGRICOLI	1.2.2.02.13.01.001	Indisponibile	69	48	3.200	PG	PIETRALUNGA		No	10/07/1975	TRASFERIMENTO A TITOLO GRATUITO	Valore catastale	27,63	27,63	0,00	AGENZIA FORESTALE REGIONALE	
33388	TERRENI AGRICOLI	1.2.2.02.13.01.001	Indisponibile	69	49	96	PG	PIETRALUNGA		No	10/07/1975	TRASFERIMENTO A TITOLO GRATUITO	Valore catastale	1,63	1,63	0,00	AGENZIA FORESTALE REGIONALE	
33389	TERRENI AGRICOLI	1.2.2.02.13.01.001	Indisponibile	69	50	680	PG	PIETRALUNGA		No	10/07/1975	TRASFERIMENTO A TITOLO GRATUITO	Valore catastale	6,50	6,50	0,00	AGENZIA FORESTALE REGIONALE	
33390	TERRENI AGRICOLI	1.2.2.02.13.01.001	Indisponibile	69	51	17.060	PG	PIETRALUNGA		No	10/07/1975	TRASFERIMENTO A TITOLO GRATUITO	Valore catastale	143,00	143,00	0,00	AGENZIA FORESTALE REGIONALE	
33391	TERRENI AGRICOLI	1.2.2.02.13.01.001	Indisponibile	69	52	20.270	PG	PIETRALUNGA		No	10/07/1975	TRASFERIMENTO A TITOLO GRATUITO	Valore catastale	1.701,38	1.701,38	0,00	AGENZIA FORESTALE REGIONALE	
33392	TERRENI AGRICOLI	1.2.2.02.13.01.001	Indisponibile	69	53	17.060	PG	PIETRALUNGA		No	10/07/1975	TRASFERIMENTO A TITOLO GRATUITO	Valore catastale	5.011,50	5.011,50	0,00	AGENZIA FORESTALE REGIONALE	
33393	TERRENI AGRICOLI	1.2.2.02.13.01.001	Indisponibile	69	54	12.240	PG	PIETRALUNGA		No	10/07/1975	TRASFERIMENTO A TITOLO GRATUITO	Valore catastale	1.027,00	1.027,00	0,00	AGENZIA FORESTALE REGIONALE	
33394	TERRENI AGRICOLI	1.2.2.02.13.01.001	Indisponibile	69	55	3.020	PG	PIETRALUNGA		No	10/07/1975	TRASFERIMENTO A TITOLO GRATUITO	Valore catastale	760,50	760,50	0,00	AGENZIA FORESTALE REGIONALE	
33395	TERRENI AGRICOLI	1.2.2.02.13.01.001	Indisponibile	69	56	3.660	PG	PIETRALUNGA		No	10/07/1975	TRASFERIMENTO A TITOLO GRATUITO	Valore catastale	30,88	30,88	0,00	AGENZIA FORESTALE REGIONALE	
33396	TERRENI AGRICOLI	1.2.2.02.13.01.001	Indisponibile	69	57	100	PG	PIETRALUNGA		No	10/07/1975	TRASFERIMENTO A TITOLO GRATUITO	Valore catastale	1,63	1,63	0,00	AGENZIA FORESTALE REGIONALE	
33397	TERRENI AGRICOLI	1.2.2.02.13.01.001	Indisponibile	69	58	8.160	PG	PIETRALUNGA		No	10/07/1975	TRASFERIMENTO A TITOLO GRATUITO	Valore catastale	68,25	68,25	0,00	AGENZIA FORESTALE REGIONALE	

Sviluppamare S.p.A.

PATRIMONIO IMMOBILIARE REGIONE UMBRIA
 Prospetto Terreni al 31/12/2021

Numero Id. (da sistema informativo)	Classificazione secondo il piano dei conti dello Stato Patrimoniale in base al D.lgs. 118/2011 (Descrizione)	Classificazione secondo il piano dei conti dello Stato Patrimoniale in base al D.lgs. 118/2011 (Codice)	Classificazione ai sensi del codice civile (demaniale/affidato/loc., indisponibile)	Foglio	Particella	Superficie mq	Provincia	Comune	Località	Bene soggetto ad ammortamento	Data di acquisizione	Modalità di acquisizione	Criterio di valutazione secondo principi del D.lgs. 118/2011	Valore dell'immobile secondo D.lgs. 118/2011 al 31/12/2021 (euro)	Valore dell'immobile secondo D.lgs. 118/2011 al 31/12/2020 (euro)	Differenza (+, -) al 31/12/2021 al 31/12/2020	Ente Gestore	Note
33388	TERRENI AGRICOLI	1.2.2.02.13.01.001	Indisponibile	69	59	3.440	PG	PIETRALUNGA		No	10/07/1975	TRASFERIMENTO A TITOLO GRATUITO	Valore catastale	346,13	346,13	0,00	AGENZIA FORESTALE REGIONALE	
33389	TERRENI AGRICOLI	1.2.2.02.13.01.001	Indisponibile	69	60	920	PG	PIETRALUNGA		No	10/07/1975	TRASFERIMENTO A TITOLO GRATUITO	Valore catastale	92,63	92,63	0,00	AGENZIA FORESTALE REGIONALE	
33400	TERRENI AGRICOLI	1.2.2.02.13.01.001	Indisponibile	69	61	1.830	PG	PIETRALUNGA		No	10/07/1975	TRASFERIMENTO A TITOLO GRATUITO	Valore catastale	461,50	461,50	0,00	AGENZIA FORESTALE REGIONALE	
33401	TERRENI AGRICOLI	1.2.2.02.13.01.001	Indisponibile	69	62	2.140	PG	PIETRALUNGA		No	10/07/1975	TRASFERIMENTO A TITOLO GRATUITO	Valore catastale	17,88	17,88	0,00	AGENZIA FORESTALE REGIONALE	
33402	TERRENI AGRICOLI	1.2.2.02.13.01.001	Indisponibile	69	63	4.350	PG	PIETRALUNGA		No	10/07/1975	TRASFERIMENTO A TITOLO GRATUITO	Valore catastale	438,75	438,75	0,00	AGENZIA FORESTALE REGIONALE	
33403	TERRENI AGRICOLI	1.2.2.02.13.01.001	Indisponibile	69	64	1.180	PG	PIETRALUNGA		No	10/07/1975	TRASFERIMENTO A TITOLO GRATUITO	Valore catastale	9,75	9,75	0,00	AGENZIA FORESTALE REGIONALE	
33404	TERRENI AGRICOLI	1.2.2.02.13.01.001	Indisponibile	70	44	200	PG	PIETRALUNGA		No	10/07/1975	TRASFERIMENTO A TITOLO GRATUITO	Valore catastale	1,63	1,63	0,00	AGENZIA FORESTALE REGIONALE	
33405	TERRENI AGRICOLI	1.2.2.02.13.01.001	Indisponibile	71	5	2.530	PG	PIETRALUNGA		No	28/05/1986	TRASFERIMENTO A TITOLO GRATUITO	Valore catastale	191,75	191,75	0,00	AGENZIA FORESTALE REGIONALE	
33406	TERRENI AGRICOLI	1.2.2.02.13.01.001	Indisponibile	71	7	1.750	PG	PIETRALUNGA		No	28/05/1986	TRASFERIMENTO A TITOLO GRATUITO	Valore catastale	131,63	131,63	0,00	AGENZIA FORESTALE REGIONALE	
33407	TERRENI AGRICOLI	1.2.2.02.13.01.001	Indisponibile	71	8	17.110	PG	PIETRALUNGA		No	28/05/1986	TRASFERIMENTO A TITOLO GRATUITO	Valore catastale	1.722,50	1.722,50	0,00	AGENZIA FORESTALE REGIONALE	
33408	TERRENI AGRICOLI	1.2.2.02.13.01.001	Indisponibile	71	11	1.020	PG	PIETRALUNGA		No	28/05/1986	TRASFERIMENTO A TITOLO GRATUITO	Valore catastale	86,13	86,13	0,00	AGENZIA FORESTALE REGIONALE	
33409	TERRENI AGRICOLI	1.2.2.02.13.01.001	Indisponibile	71	14	3.410	PG	PIETRALUNGA		No	28/05/1986	TRASFERIMENTO A TITOLO GRATUITO	Valore catastale	288,00	288,00	0,00	AGENZIA FORESTALE REGIONALE	
33411	TERRENI AGRICOLI	1.2.2.02.13.01.001	Indisponibile	71	20	13.550	PG	PIETRALUNGA		No	28/05/1986	TRASFERIMENTO A TITOLO GRATUITO	Valore catastale	2.325,38	2.325,38	0,00	AGENZIA FORESTALE REGIONALE	Validato scatta anno 2017
33412	TERRENI AGRICOLI	1.2.2.02.13.01.001	Indisponibile	71	21	3.190	PG	PIETRALUNGA		No	28/05/1986	TRASFERIMENTO A TITOLO GRATUITO	Valore catastale	375,38	375,38	0,00	AGENZIA FORESTALE REGIONALE	
33413	TERRENI AGRICOLI	1.2.2.02.13.01.001	Indisponibile	71	22	2.540	PG	PIETRALUNGA		No	28/05/1986	TRASFERIMENTO A TITOLO GRATUITO	Valore catastale	212,88	212,88	0,00	AGENZIA FORESTALE REGIONALE	
33414	TERRENI AGRICOLI	1.2.2.02.13.01.001	Indisponibile	71	24	82.350	PG	PIETRALUNGA		No	28/05/1986	TRASFERIMENTO A TITOLO GRATUITO	Valore catastale	6.220,50	6.220,50	0,00	AGENZIA FORESTALE REGIONALE	
33416	TERRENI AGRICOLI	1.2.2.02.13.01.001	Indisponibile	71	28	550	PG	PIETRALUNGA		No	28/05/1986	TRASFERIMENTO A TITOLO GRATUITO	Valore catastale	37,38	37,38	0,00	AGENZIA FORESTALE REGIONALE	
33417	TERRENI AGRICOLI	1.2.2.02.13.01.001	Indisponibile	71	29	320	PG	PIETRALUNGA		No	28/05/1986	TRASFERIMENTO A TITOLO GRATUITO	Valore catastale	3,25	3,25	0,00	AGENZIA FORESTALE REGIONALE	
33418	TERRENI AGRICOLI	1.2.2.02.13.01.001	Indisponibile	71	30	16.900	PG	PIETRALUNGA		No	28/05/1986	TRASFERIMENTO A TITOLO GRATUITO	Valore catastale	4.254,25	4.254,25	0,00	AGENZIA FORESTALE REGIONALE	
33419	TERRENI AGRICOLI	1.2.2.02.13.01.001	Indisponibile	71	31	1.660	PG	PIETRALUNGA		No	28/05/1986	TRASFERIMENTO A TITOLO GRATUITO	Valore catastale	139,75	139,75	0,00	AGENZIA FORESTALE REGIONALE	
33420	TERRENI AGRICOLI	1.2.2.02.13.01.001	Indisponibile	71	32	91.880	PG	PIETRALUNGA		No	28/05/1986	TRASFERIMENTO A TITOLO GRATUITO	Valore catastale	16.630,25	16.630,25	0,00	AGENZIA FORESTALE REGIONALE	

Sviluppamaria S.p.A.

PATRIMONIO IMMOBILIARE REGIONE UMBRIA
 Prospetto Terreni al 31/12/2021

Numero Matricola (da sistema informativo)	Classificazione secondo il piano dei conti dello Stato Patrimoniale in base al D.lgs. 118/2011 (Descrizione)	Classificazione secondo il piano dei conti dello Stato Patrimoniale in base al D.lgs. 118/2011 (Codice)	Classificazione ai sensi del codice civile (demaniale/affidatario/alt., indisponibile)	Foglio	Particella	Superficie mq	Provincia	Comune	Località	Bene soggetto ad ammortamento	Data di acquisizione	Modalità di acquisizione	Criterio di valutazione secondo principi del D.lgs. 118/2011	Valore dell'immobile secondo D.lgs. 118/2011 al 31/12/2021 (euro)	Valore dell'immobile secondo D.lgs. 118/2011 al 31/12/2020 (euro)	Differenza (+, -) al 31/12/2021	Ente Gestore	Note
33421	TERRENI AGRICOLI	1.2.2.02.13.01.001	Indisponibile	71	36	14.810	PG	PIETRALUNGA		No	26/05/1980	TRASFERIMENTO A TITOLO GRATUITO	Valore catastale	1.243,13	1.243,13	0,00	AGENZIA FORESTALE REGIONALE	
33422	TERRENI AGRICOLI	1.2.2.02.13.01.001	Indisponibile	71	37	4.720	PG	PIETRALUNGA		No	26/05/1980	TRASFERIMENTO A TITOLO GRATUITO	Valore catastale	1.187,88	1.187,88	0,00	AGENZIA FORESTALE REGIONALE	
33423	TERRENI AGRICOLI	1.2.2.02.13.01.001	Indisponibile	71	38	2.510	PG	PIETRALUNGA		No	26/05/1980	TRASFERIMENTO A TITOLO GRATUITO	Valore catastale	211,25	211,25	0,00	AGENZIA FORESTALE REGIONALE	
33424	TERRENI AGRICOLI	1.2.2.02.13.01.001	Indisponibile	71	43	11.870	PG	PIETRALUNGA		No	26/05/1980	TRASFERIMENTO A TITOLO GRATUITO	Valore catastale	99,13	99,13	0,00	AGENZIA FORESTALE REGIONALE	
33425	TERRENI AGRICOLI	1.2.2.02.13.01.001	Indisponibile	71	44	11.410	PG	PIETRALUNGA		No	26/05/1980	TRASFERIMENTO A TITOLO GRATUITO	Valore catastale	95,88	95,88	0,00	AGENZIA FORESTALE REGIONALE	
33426	TERRENI AGRICOLI	1.2.2.02.13.01.001	Indisponibile	71	46	140	PG	PIETRALUNGA		No	26/05/1980	TRASFERIMENTO A TITOLO GRATUITO	Valore catastale	11,38	11,38	0,00	AGENZIA FORESTALE REGIONALE	
33427	TERRENI AGRICOLI	1.2.2.02.13.01.001	Indisponibile	71	47	110	PG	PIETRALUNGA		No	26/05/1980	TRASFERIMENTO A TITOLO GRATUITO	Valore catastale	3,25	3,25	0,00	AGENZIA FORESTALE REGIONALE	
33428	TERRENI AGRICOLI	1.2.2.02.13.01.001	Indisponibile	71	48	1.050	PG	PIETRALUNGA		No	26/05/1980	TRASFERIMENTO A TITOLO GRATUITO	Valore catastale	123,50	123,50	0,00	AGENZIA FORESTALE REGIONALE	
33429	TERRENI AGRICOLI	1.2.2.02.13.01.001	Indisponibile	71	49	200	PG	PIETRALUNGA		No	26/05/1980	TRASFERIMENTO A TITOLO GRATUITO	Valore catastale	14,63	14,63	0,00	AGENZIA FORESTALE REGIONALE	
33430	TERRENI AGRICOLI	1.2.2.02.13.01.001	Indisponibile	71	51	10.170	PG	PIETRALUNGA		No	26/05/1980	TRASFERIMENTO A TITOLO GRATUITO	Valore catastale	853,13	853,13	0,00	AGENZIA FORESTALE REGIONALE	
33431	TERRENI AGRICOLI	1.2.2.02.13.01.001	Indisponibile	71	53	1.450	PG	PIETRALUNGA		No	26/05/1980	TRASFERIMENTO A TITOLO GRATUITO	Valore catastale	121,88	121,88	0,00	AGENZIA FORESTALE REGIONALE	
33432	TERRENI AGRICOLI	1.2.2.02.13.01.001	Indisponibile	71	61	34.980	PG	PIETRALUNGA		No	26/05/1980	TRASFERIMENTO A TITOLO GRATUITO	Valore catastale	2.642,25	2.642,25	0,00	AGENZIA FORESTALE REGIONALE	
33433	TERRENI AGRICOLI	1.2.2.02.13.01.001	Indisponibile	71	63	1.080	PG	PIETRALUNGA		No	26/05/1980	TRASFERIMENTO A TITOLO GRATUITO	Valore catastale	271,38	271,38	0,00	AGENZIA FORESTALE REGIONALE	
33434	TERRENI AGRICOLI	1.2.2.02.13.01.001	Indisponibile	71	65	280	PG	PIETRALUNGA		No	26/05/1980	TRASFERIMENTO A TITOLO GRATUITO	Valore catastale	26,00	26,00	0,00	AGENZIA FORESTALE REGIONALE	
33435	TERRENI AGRICOLI	1.2.2.02.13.01.001	Indisponibile	71	67	6.470	PG	PIETRALUNGA		No	26/05/1980	TRASFERIMENTO A TITOLO GRATUITO	Valore catastale	651,63	651,63	0,00	AGENZIA FORESTALE REGIONALE	
33436	TERRENI AGRICOLI	1.2.2.02.13.01.001	Indisponibile	71	68	8.620	PG	PIETRALUNGA		No	26/05/1980	TRASFERIMENTO A TITOLO GRATUITO	Valore catastale	2.171,00	2.171,00	0,00	AGENZIA FORESTALE REGIONALE	
33437	TERRENI AGRICOLI	1.2.2.02.13.01.001	Indisponibile	71	86	3.020	PG	PIETRALUNGA		No	26/05/1980	TRASFERIMENTO A TITOLO GRATUITO	Valore catastale	227,50	227,50	0,00	AGENZIA FORESTALE REGIONALE	
33438	TERRENI AGRICOLI	1.2.2.02.13.01.001	Indisponibile	71	87	320	PG	PIETRALUNGA		No	26/05/1980	TRASFERIMENTO A TITOLO GRATUITO	Valore catastale	24,38	24,38	0,00	AGENZIA FORESTALE REGIONALE	
33439	TERRENI AGRICOLI	1.2.2.02.13.01.001	Indisponibile	71	508	42.240	PG	PIETRALUNGA		No	26/05/1980	TRASFERIMENTO A TITOLO GRATUITO	Valore catastale	19.496,75	19.496,75	0,00	AGENZIA FORESTALE REGIONALE	
33440	TERRENI AGRICOLI	1.2.2.02.13.01.001	Indisponibile	71	507	10.280	PG	PIETRALUNGA		No	26/05/1980	TRASFERIMENTO A TITOLO GRATUITO	Valore catastale	4.745,00	4.745,00	0,00	AGENZIA FORESTALE REGIONALE	
33441	TERRENI AGRICOLI	1.2.2.02.13.01.001	Indisponibile	72	1	7.200	PG	PIETRALUNGA		No	26/05/1980	TRASFERIMENTO A TITOLO GRATUITO	Valore catastale	544,38	544,38	0,00	AGENZIA FORESTALE REGIONALE	

Sviluppamaria S.p.A.

PATRIMONIO IMMOBILIARE REGIONE UMBRIA
 Prospetto Terreni al 31/12/2021

Numero di catasto (da sistema informativo)	Classificazione secondo il piano dei conti dello Stato Patrimoniale in base al D.lgs. 118/2011 (Descrizione)	Classificazione secondo il piano dei conti dello Stato Patrimoniale in base al D.lgs. 118/2011 (Codice)	Classificazione ai sensi del codice civile (demaniale/affidatario/alt., indisponibile)	Foglio	Particella	Superficie mq	Provincia	Comune	Località	Bene soggetto ad ammortamento	Data di acquisizione	Modalità di acquisizione	Criterio di valutazione secondo principi del D.lgs. 118/2011	Valore dell'immobile secondo D.lgs. 118/2011 al 31/12/2021 (euro)	Valore dell'immobile secondo D.lgs. 118/2011 al 31/12/2020 (euro)	Differenza (+, -) al 31/12/2021	Ente Gestore	Note
33442	TERRENI AGRICOLI	1.2.2.02.13.01.001	Indisponibile	72	2	5.540	PG	PIETRALUNGA		No	26/05/1986	TRASFERIMENTO A TITOLO GRATUITO	Valore catastale	1.394,25	1.394,25	0,00	AGENZIA FORESTALE REGIONALE	
33443	TERRENI AGRICOLI	1.2.2.02.13.01.001	Indisponibile	72	3	25.920	PG	PIETRALUNGA		No	26/05/1986	TRASFERIMENTO A TITOLO GRATUITO	Valore catastale	2.175,88	2.175,88	0,00	AGENZIA FORESTALE REGIONALE	
33444	TERRENI AGRICOLI	1.2.2.02.13.01.001	Indisponibile	72	4	77.890	PG	PIETRALUNGA		No	26/05/1986	TRASFERIMENTO A TITOLO GRATUITO	Valore catastale	5.882,50	5.882,50	0,00	AGENZIA FORESTALE REGIONALE	
33445	TERRENI AGRICOLI	1.2.2.02.13.01.001	Indisponibile	72	5	1.790	PG	PIETRALUNGA		No	26/05/1986	TRASFERIMENTO A TITOLO GRATUITO	Valore catastale	104,88	104,88	0,00	AGENZIA FORESTALE REGIONALE	
33446	TERRENI AGRICOLI	1.2.2.02.13.01.001	Indisponibile	72	6	43.750	PG	PIETRALUNGA		No	10/07/1975	TRASFERIMENTO A TITOLO GRATUITO	Valore catastale	3.305,25	3.305,25	0,00	AGENZIA FORESTALE REGIONALE	
33447	TERRENI AGRICOLI	1.2.2.02.13.01.001	Indisponibile	72	7	21.390	PG	PIETRALUNGA		No	10/07/1975	TRASFERIMENTO A TITOLO GRATUITO	Valore catastale	5.385,25	5.385,25	0,00	AGENZIA FORESTALE REGIONALE	
33448	TERRENI AGRICOLI	1.2.2.02.13.01.001	Indisponibile	72	8	13.140	PG	PIETRALUNGA		No	10/07/1975	TRASFERIMENTO A TITOLO GRATUITO	Valore catastale	1.103,38	1.103,38	0,00	AGENZIA FORESTALE REGIONALE	
33449	TERRENI AGRICOLI	1.2.2.02.13.01.001	Indisponibile	72	14	3.830	PG	PIETRALUNGA		No	10/07/1975	TRASFERIMENTO A TITOLO GRATUITO	Valore catastale	289,25	289,25	0,00	AGENZIA FORESTALE REGIONALE	
33450	TERRENI AGRICOLI	1.2.2.02.13.01.001	Indisponibile	72	15	45.100	PG	PIETRALUNGA		No	10/07/1975	TRASFERIMENTO A TITOLO GRATUITO	Valore catastale	12.361,38	12.361,38	0,00	AGENZIA FORESTALE REGIONALE	Aggiornamento catastale registrato anno 2019
33451	TERRENI AGRICOLI	1.2.2.02.13.01.001	Indisponibile	72	16	1.080	PG	PIETRALUNGA		No	10/07/1975	TRASFERIMENTO A TITOLO GRATUITO	Valore catastale	108,88	108,88	0,00	AGENZIA FORESTALE REGIONALE	
33452	TERRENI AGRICOLI	1.2.2.02.13.01.001	Indisponibile	72	17	440	PG	PIETRALUNGA		No	10/07/1975	TRASFERIMENTO A TITOLO GRATUITO	Valore catastale	52,00	52,00	0,00	AGENZIA FORESTALE REGIONALE	
33453	TERRENI AGRICOLI	1.2.2.02.13.01.001	Indisponibile	72	20	30.660	PG	PIETRALUNGA		No	10/07/1975	TRASFERIMENTO A TITOLO GRATUITO	Valore catastale	2.315,63	2.315,63	0,00	AGENZIA FORESTALE REGIONALE	
33454	TERRENI AGRICOLI	1.2.2.02.13.01.001	Indisponibile	72	21	47.900	PG	PIETRALUNGA		No	10/07/1975	TRASFERIMENTO A TITOLO GRATUITO	Valore catastale	3.617,25	3.617,25	0,00	AGENZIA FORESTALE REGIONALE	
33455	TERRENI AGRICOLI	1.2.2.02.13.01.001	Indisponibile	72	22	28.400	PG	PIETRALUNGA		No	10/07/1975	TRASFERIMENTO A TITOLO GRATUITO	Valore catastale	7.150,00	7.150,00	0,00	AGENZIA FORESTALE REGIONALE	
33456	TERRENI AGRICOLI	1.2.2.02.13.01.001	Indisponibile	72	23	21.290	PG	PIETRALUNGA		No	10/07/1975	TRASFERIMENTO A TITOLO GRATUITO	Valore catastale	1.608,75	1.608,75	0,00	AGENZIA FORESTALE REGIONALE	
33457	TERRENI AGRICOLI	1.2.2.02.13.01.001	Indisponibile	72	28	19.290	PG	PIETRALUNGA		No	10/07/1975	TRASFERIMENTO A TITOLO GRATUITO	Valore catastale	1.941,88	1.941,88	0,00	AGENZIA FORESTALE REGIONALE	
33458	TERRENI AGRICOLI	1.2.2.02.13.01.001	Indisponibile	72	29	3.070	PG	PIETRALUNGA		No	10/07/1975	TRASFERIMENTO A TITOLO GRATUITO	Valore catastale	773,50	773,50	0,00	AGENZIA FORESTALE REGIONALE	
33459	TERRENI AGRICOLI	1.2.2.02.13.01.001	Indisponibile	72	30	3.940	PG	PIETRALUNGA		No	10/07/1975	TRASFERIMENTO A TITOLO GRATUITO	Valore catastale	1.157,00	1.157,00	0,00	AGENZIA FORESTALE REGIONALE	
33460	TERRENI AGRICOLI	1.2.2.02.13.01.001	Indisponibile	72	34	1.000	PG	PIETRALUNGA		No	10/07/1975	TRASFERIMENTO A TITOLO GRATUITO	Valore catastale	84,50	84,50	0,00	AGENZIA FORESTALE REGIONALE	
33461	TERRENI AGRICOLI	1.2.2.02.13.01.001	Indisponibile	72	35	1.450	PG	PIETRALUNGA		No	10/07/1975	TRASFERIMENTO A TITOLO GRATUITO	Valore catastale	425,75	425,75	0,00	AGENZIA FORESTALE REGIONALE	
33462	TERRENI AGRICOLI	1.2.2.02.13.01.001	Indisponibile	72	36	45.710	PG	PIETRALUNGA		No	10/07/1975	TRASFERIMENTO A TITOLO GRATUITO	Valore catastale	11.508,25	11.508,25	0,00	AGENZIA FORESTALE REGIONALE	

Sviluppamaria S.p.A.

PATRIMONIO IMMOBILIARE REGIONE UMBRIA
 Prospetto Terreni al 31/12/2021

Numero Matricola (da sistema informativo)	Classificazione secondo il piano dei conti dello Stato Patrimoniale in base al D.lgs. 118/2011 (Descrizione)	Classificazione secondo il piano dei conti dello Stato Patrimoniale in base al D.lgs. 118/2011 (Codice)	Classificazione ai sensi del codice civile (demaniale/affidatario/fin., indisponibile)	Foglio	Particella	Superficie mq	Provincia	Comune	Località	Bene soggetto ad ammortamento	Data di acquisizione	Modalità di acquisizione	Criterio di valutazione secondo i principi del D.lgs. 118/2011	Valore dell'immobile secondo il D.lgs. 118/2011 al 31/12/2021 (euro)	Differenza (+/-) tra il 31/12/2021 e il 31/12/2020 (+/-)	Ente Gestore	Note
33463	TERRENI AGRICOLI	1.2.2.02.13.01.001	Indisponibile	72	37	3.000	PG	PIETRALUNGA		No	10/07/1975	TRASFERIMENTO A TITOLO GRATUITO	Valore catastale	100,75	0,00	AGENZIA FORESTALE REGIONALE	
33464	TERRENI AGRICOLI	1.2.2.02.13.01.001	Indisponibile	72	42	42.600	PG	PIETRALUNGA		No	10/07/1975	TRASFERIMENTO A TITOLO GRATUITO	Valore catastale	12.512,50	0,00	AGENZIA FORESTALE REGIONALE	
33465	TERRENI AGRICOLI	1.2.2.02.13.01.001	Indisponibile	72	43	770	PG	PIETRALUNGA		No	10/07/1975	TRASFERIMENTO A TITOLO GRATUITO	Valore catastale	356,88	0,00	AGENZIA FORESTALE REGIONALE	
33466	TERRENI AGRICOLI	1.2.2.02.13.01.001	Indisponibile	72	45	2.600	PG	PIETRALUNGA		No	10/07/1975	TRASFERIMENTO A TITOLO GRATUITO	Valore catastale	217,75	0,00	AGENZIA FORESTALE REGIONALE	
33467	TERRENI AGRICOLI	1.2.2.02.13.01.001	Indisponibile	72	46	8.720	PG	PIETRALUNGA		No	10/07/1975	TRASFERIMENTO A TITOLO GRATUITO	Valore catastale	292,50	0,00	AGENZIA FORESTALE REGIONALE	
33468	TERRENI AGRICOLI	1.2.2.02.13.01.001	Indisponibile	72	48	37.850	PG	PIETRALUNGA		No	10/07/1975	TRASFERIMENTO A TITOLO GRATUITO	Valore catastale	2.858,38	0,00	AGENZIA FORESTALE REGIONALE	
33469	TERRENI AGRICOLI	1.2.2.02.13.01.001	Indisponibile	72	49	850	PG	PIETRALUNGA		No	10/07/1975	TRASFERIMENTO A TITOLO GRATUITO	Valore catastale	29,25	0,00	AGENZIA FORESTALE REGIONALE	
33470	TERRENI AGRICOLI	1.2.2.02.13.01.001	Indisponibile	72	55	1.090	PG	PIETRALUNGA		No	10/07/1975	TRASFERIMENTO A TITOLO GRATUITO	Valore catastale	82,88	0,00	AGENZIA FORESTALE REGIONALE	
33471	TERRENI AGRICOLI	1.2.2.02.13.01.001	Indisponibile	72	56	7.330	PG	PIETRALUNGA		No	10/07/1975	TRASFERIMENTO A TITOLO GRATUITO	Valore catastale	2.153,13	0,00	AGENZIA FORESTALE REGIONALE	
33472	TERRENI AGRICOLI	1.2.2.02.13.01.001	Indisponibile	72	57	2.840	PG	PIETRALUNGA		No	10/07/1975	TRASFERIMENTO A TITOLO GRATUITO	Valore catastale	96,88	0,00	AGENZIA FORESTALE REGIONALE	
33473	TERRENI AGRICOLI	1.2.2.02.13.01.001	Indisponibile	72	59	8.131	PG	PIETRALUNGA		No	10/07/1975	TRASFERIMENTO A TITOLO GRATUITO	Valore catastale	546,00	0,00	AGENZIA FORESTALE REGIONALE	
33474	TERRENI AGRICOLI	1.2.2.02.13.01.001	Indisponibile	72	60	11.720	PG	PIETRALUNGA		No	10/07/1975	TRASFERIMENTO A TITOLO GRATUITO	Valore catastale	1.179,75	0,00	AGENZIA FORESTALE REGIONALE	
33475	TERRENI AGRICOLI	1.2.2.02.13.01.001	Indisponibile	72	61	5.640	PG	PIETRALUNGA		No	10/07/1975	TRASFERIMENTO A TITOLO GRATUITO	Valore catastale	472,88	0,00	AGENZIA FORESTALE REGIONALE	
33476	TERRENI AGRICOLI	1.2.2.02.13.01.001	Indisponibile	72	62	54.820	PG	PIETRALUNGA		No	10/07/1975	TRASFERIMENTO A TITOLO GRATUITO	Valore catastale	4.600,38	0,00	AGENZIA FORESTALE REGIONALE	
33477	TERRENI AGRICOLI	1.2.2.02.13.01.001	Indisponibile	72	63	117.430	PG	PIETRALUNGA		No	10/07/1975	TRASFERIMENTO A TITOLO GRATUITO	Valore catastale	11.628,75	0,00	AGENZIA FORESTALE REGIONALE	
33478	TERRENI AGRICOLI	1.2.2.02.13.01.001	Indisponibile	72	64	3.040	PG	PIETRALUNGA		No	10/07/1975	TRASFERIMENTO A TITOLO GRATUITO	Valore catastale	26,00	0,00	AGENZIA FORESTALE REGIONALE	
33479	TERRENI AGRICOLI	1.2.2.02.13.01.001	Indisponibile	73	1	1.450	PG	PIETRALUNGA		No	10/07/1975	TRASFERIMENTO A TITOLO GRATUITO	Valore catastale	108,88	0,00	AGENZIA FORESTALE REGIONALE	
33480	TERRENI AGRICOLI	1.2.2.02.13.01.001	Indisponibile	73	2	17.570	PG	PIETRALUNGA		No	10/07/1975	TRASFERIMENTO A TITOLO GRATUITO	Valore catastale	4.423,25	0,00	AGENZIA FORESTALE REGIONALE	
33481	TERRENI AGRICOLI	1.2.2.02.13.01.001	Indisponibile	73	3	4.410	PG	PIETRALUNGA		No	10/07/1975	TRASFERIMENTO A TITOLO GRATUITO	Valore catastale	333,13	0,00	AGENZIA FORESTALE REGIONALE	
33482	TERRENI AGRICOLI	1.2.2.02.13.01.001	Indisponibile	73	4	940	PG	PIETRALUNGA		No	10/07/1975	TRASFERIMENTO A TITOLO GRATUITO	Valore catastale	71,50	0,00	AGENZIA FORESTALE REGIONALE	
33483	TERRENI AGRICOLI	1.2.2.02.13.01.001	Indisponibile	73	5	19.800	PG	PIETRALUNGA		No	10/07/1975	TRASFERIMENTO A TITOLO GRATUITO	Valore catastale	1.662,38	0,00	AGENZIA FORESTALE REGIONALE	

Sviluppamare S.p.A.

PATRIMONIO IMMOBILIARE REGIONE UMBRIA
 Prospetto Terreni al 31/12/2021

Numero di Matricola (da sistema informativo)	Classificazione secondo il piano dei conti dello Stato Patrimoniale in base al D.lgs. 118/2011 (Descrizione)	Classificazione secondo il piano dei conti dello Stato Patrimoniale in base al D.lgs. 118/2011 (Codice)	Classificazione ai sensi del codice civile (demaniale/affidatario/alt., indisponibile)	Foglio	Particella	Superficie mq	Provincia	Comune	Località	Bene soggetto ad ammortamento	Data di acquisizione	Modalità di acquisizione	Criterio di valutazione secondo i principi del D.lgs. 118/2011	Valore dell'immobile secondo il D.lgs. 118/2021 al 31/12/2021 (euro)	Valore dell'immobile secondo il D.lgs. 118/2011 al 31/12/2020 (euro)	Differenza (+, -) al 31/12/2021 al 31/12/2020	Ente Gestore	Note
33484	TERRENI AGRICOLI	1.2.2.02.13.01.001	Indisponibile	73	6	55.200	PG	PIETRALUNGA		No	10/07/1975	TRASFERIMENTO A TITOLO GRATUITO	Valore catastale	6.485,38	6.485,38	0,00	AGENZIA FORESTALE REGIONALE	
33485	TERRENI AGRICOLI	1.2.2.02.13.01.001	Indisponibile	73	7	2.620	PG	PIETRALUNGA		No	10/07/1975	TRASFERIMENTO A TITOLO GRATUITO	Valore catastale	22,75	22,75	0,00	AGENZIA FORESTALE REGIONALE	
33486	TERRENI AGRICOLI	1.2.2.02.13.01.001	Indisponibile	73	8	37.650	PG	PIETRALUNGA		No	10/07/1975	TRASFERIMENTO A TITOLO GRATUITO	Valore catastale	2.843,75	2.843,75	0,00	AGENZIA FORESTALE REGIONALE	
33487	TERRENI AGRICOLI	1.2.2.02.13.01.001	Indisponibile	73	9	4.760	PG	PIETRALUNGA		No	10/07/1975	TRASFERIMENTO A TITOLO GRATUITO	Valore catastale	40,63	40,63	0,00	AGENZIA FORESTALE REGIONALE	
33488	TERRENI AGRICOLI	1.2.2.02.13.01.001	Indisponibile	73	10	460	PG	PIETRALUNGA		No	10/07/1975	TRASFERIMENTO A TITOLO GRATUITO	Valore catastale	34,13	34,13	0,00	AGENZIA FORESTALE REGIONALE	
33489	TERRENI AGRICOLI	1.2.2.02.13.01.001	Indisponibile	73	12	210	PG	PIETRALUNGA		No	10/07/1975	TRASFERIMENTO A TITOLO GRATUITO	Valore catastale	16,25	16,25	0,00	AGENZIA FORESTALE REGIONALE	
33490	TERRENI AGRICOLI	1.2.2.02.13.01.001	Indisponibile	73	13	520	PG	PIETRALUNGA		No	10/07/1975	TRASFERIMENTO A TITOLO GRATUITO	Valore catastale	39,00	39,00	0,00	AGENZIA FORESTALE REGIONALE	
33491	TERRENI AGRICOLI	1.2.2.02.13.01.001	Indisponibile	73	18	4.900	PG	PIETRALUNGA		No	10/07/1975	TRASFERIMENTO A TITOLO GRATUITO	Valore catastale	164,13	164,13	0,00	AGENZIA FORESTALE REGIONALE	
33492	TERRENI AGRICOLI	1.2.2.02.13.01.001	Indisponibile	73	19	7.150	PG	PIETRALUNGA		No	10/07/1975	TRASFERIMENTO A TITOLO GRATUITO	Valore catastale	596,00	596,00	0,00	AGENZIA FORESTALE REGIONALE	
33493	TERRENI AGRICOLI	1.2.2.02.13.01.001	Indisponibile	73	20	400	PG	PIETRALUNGA		No	10/07/1975	TRASFERIMENTO A TITOLO GRATUITO	Valore catastale	30,88	30,88	0,00	AGENZIA FORESTALE REGIONALE	
33494	TERRENI AGRICOLI	1.2.2.02.13.01.001	Indisponibile	73	21	3.360	PG	PIETRALUNGA		No	10/07/1975	TRASFERIMENTO A TITOLO GRATUITO	Valore catastale	284,38	284,38	0,00	AGENZIA FORESTALE REGIONALE	
33495	TERRENI AGRICOLI	1.2.2.02.13.01.001	Indisponibile	73	22	4.680	PG	PIETRALUNGA		No	10/07/1975	TRASFERIMENTO A TITOLO GRATUITO	Valore catastale	354,25	354,25	0,00	AGENZIA FORESTALE REGIONALE	
33496	TERRENI AGRICOLI	1.2.2.02.13.01.001	Indisponibile	73	23	16.900	PG	PIETRALUNGA		No	10/07/1975	TRASFERIMENTO A TITOLO GRATUITO	Valore catastale	4.756,00	4.756,00	0,00	AGENZIA FORESTALE REGIONALE	
33497	TERRENI AGRICOLI	1.2.2.02.13.01.001	Indisponibile	73	24	22.310	PG	PIETRALUNGA		No	10/07/1975	TRASFERIMENTO A TITOLO GRATUITO	Valore catastale	6.553,63	6.553,63	0,00	AGENZIA FORESTALE REGIONALE	
33498	TERRENI AGRICOLI	1.2.2.02.13.01.001	Indisponibile	73	25	11.000	PG	PIETRALUNGA		No	10/07/1975	TRASFERIMENTO A TITOLO GRATUITO	Valore catastale	737,75	737,75	0,00	AGENZIA FORESTALE REGIONALE	
33499	TERRENI AGRICOLI	1.2.2.02.13.01.001	Indisponibile	73	30	5.000	PG	PIETRALUNGA		No	10/07/1975	TRASFERIMENTO A TITOLO GRATUITO	Valore catastale	377,00	377,00	0,00	AGENZIA FORESTALE REGIONALE	
33500	TERRENI AGRICOLI	1.2.2.02.13.01.001	Indisponibile	73	31	83.450	PG	PIETRALUNGA		No	10/07/1975	TRASFERIMENTO A TITOLO GRATUITO	Valore catastale	6.303,38	6.303,38	0,00	AGENZIA FORESTALE REGIONALE	
33501	TERRENI AGRICOLI	1.2.2.02.13.01.001	Indisponibile	73	33	770	PG	PIETRALUNGA		No	10/07/1975	TRASFERIMENTO A TITOLO GRATUITO	Valore catastale	26,00	26,00	0,00	AGENZIA FORESTALE REGIONALE	
33502	TERRENI AGRICOLI	1.2.2.02.13.01.001	Indisponibile	73	34	3.470	PG	PIETRALUNGA		No	10/07/1975	TRASFERIMENTO A TITOLO GRATUITO	Valore catastale	261,63	261,63	0,00	AGENZIA FORESTALE REGIONALE	
33503	TERRENI AGRICOLI	1.2.2.02.13.01.001	Indisponibile	73	35	430	PG	PIETRALUNGA		No	10/07/1975	TRASFERIMENTO A TITOLO GRATUITO	Valore catastale	14,63	14,63	0,00	AGENZIA FORESTALE REGIONALE	
33504	TERRENI AGRICOLI	1.2.2.02.13.01.001	Indisponibile	73	36	7.720	PG	PIETRALUNGA		No	10/07/1975	TRASFERIMENTO A TITOLO GRATUITO	Valore catastale	1.943,50	1.943,50	0,00	AGENZIA FORESTALE REGIONALE	

Sviluppamena S.p.A.

PATRIMONIO IMMOBILIARE REGIONE UMBRIA
 Prospetto Terreni al 31/12/2021

Numero di catasto (da sistema informativo)	Classificazione secondo il piano dei conti dello Stato Patrimoniale in base al D.lgs. 118/2011 (Descrizione)	Classificazione secondo il piano dei conti dello Stato Patrimoniale in base al D.lgs. 118/2011 (Codice)	Classificazione ai sensi del codice civile (demaniale, di proprietà U.R., indisponibile)	Foglio	Particella	Superficie mq	Provincia	Comune	Località	Bene soggetto ad ammortamento	Data di acquisizione	Modalità di acquisizione	Criterio di valutazione secondo principi del D.lgs. 118/2011	Valore dell'immobile secondo D.lgs. 118/2011 al 31/12/2021 (euro)	Differenza (+/-) al 31/12/2021 (euro)	Ente Gestore	Note
33505	TERRENI AGRICOLI	1.2.2.02.13.01.001	Indisponibile	73	37	2.800	PG	PIETRALUNGA		No	10/07/1975	TRASFERIMENTO A TITOLO GRATUITO	Valore catastale	94,25	0,00	AGENZIA FORESTALE REGIONALE	
33506	TERRENI AGRICOLI	1.2.2.02.13.01.001	Indisponibile	73	38	10.670	PG	PIETRALUNGA		No	10/07/1975	TRASFERIMENTO A TITOLO GRATUITO	Valore catastale	886,38	0,00	AGENZIA FORESTALE REGIONALE	
33507	TERRENI AGRICOLI	1.2.2.02.13.01.001	Indisponibile	73	43	25.210	PG	PIETRALUNGA		No	10/07/1975	TRASFERIMENTO A TITOLO GRATUITO	Valore catastale	6.347,25	0,00	AGENZIA FORESTALE REGIONALE	
33508	TERRENI AGRICOLI	1.2.2.02.13.01.001	Indisponibile	73	44	6.450	PG	PIETRALUNGA		No	10/07/1975	TRASFERIMENTO A TITOLO GRATUITO	Valore catastale	1.894,75	0,00	AGENZIA FORESTALE REGIONALE	
33509	TERRENI AGRICOLI	1.2.2.02.13.01.001	Indisponibile	73	49	480	PG	PIETRALUNGA		No	10/07/1975	TRASFERIMENTO A TITOLO GRATUITO	Valore catastale	16,25	0,00	AGENZIA FORESTALE REGIONALE	
33510	TERRENI AGRICOLI	1.2.2.02.13.01.001	Indisponibile	73	50	28.140	PG	PIETRALUNGA		No	10/07/1975	TRASFERIMENTO A TITOLO GRATUITO	Valore catastale	7.336,88	0,00	AGENZIA FORESTALE REGIONALE	
33511	TERRENI AGRICOLI	1.2.2.02.13.01.001	Indisponibile	73	51	10.450	PG	PIETRALUNGA		No	10/07/1975	TRASFERIMENTO A TITOLO GRATUITO	Valore catastale	3.069,63	0,00	AGENZIA FORESTALE REGIONALE	
33512	TERRENI AGRICOLI	1.2.2.02.13.01.001	Indisponibile	73	52	2.030	PG	PIETRALUNGA		No	10/07/1975	TRASFERIMENTO A TITOLO GRATUITO	Valore catastale	511,88	0,00	AGENZIA FORESTALE REGIONALE	
33513	TERRENI AGRICOLI	1.2.2.02.13.01.001	Indisponibile	73	53	5.520	PG	PIETRALUNGA		No	10/07/1975	TRASFERIMENTO A TITOLO GRATUITO	Valore catastale	463,13	0,00	AGENZIA FORESTALE REGIONALE	
33514	TERRENI AGRICOLI	1.2.2.02.13.01.001	Indisponibile	73	54	6.280	PG	PIETRALUNGA		No	10/07/1975	TRASFERIMENTO A TITOLO GRATUITO	Valore catastale	526,50	0,00	AGENZIA FORESTALE REGIONALE	
33515	TERRENI AGRICOLI	1.2.2.02.13.01.001	Indisponibile	73	55	48.600	PG	PIETRALUNGA		No	10/07/1975	TRASFERIMENTO A TITOLO GRATUITO	Valore catastale	12.236,25	0,00	AGENZIA FORESTALE REGIONALE	
33516	TERRENI AGRICOLI	1.2.2.02.13.01.001	Indisponibile	73	56	118.050	PG	PIETRALUNGA		No	10/07/1975	TRASFERIMENTO A TITOLO GRATUITO	Valore catastale	8.916,38	0,00	AGENZIA FORESTALE REGIONALE	
33517	TERRENI AGRICOLI	1.2.2.02.13.01.001	Indisponibile	73	63	4.000	PG	PIETRALUNGA		No	10/07/1975	TRASFERIMENTO A TITOLO GRATUITO	Valore catastale	302,25	0,00	AGENZIA FORESTALE REGIONALE	
33518	TERRENI AGRICOLI	1.2.2.02.13.01.001	Indisponibile	73	64	5.010	PG	PIETRALUNGA		No	10/07/1975	TRASFERIMENTO A TITOLO GRATUITO	Valore catastale	1.472,25	0,00	AGENZIA FORESTALE REGIONALE	
33519	TERRENI AGRICOLI	1.2.2.02.13.01.001	Indisponibile	73	65	4.460	PG	PIETRALUNGA		No	10/07/1975	TRASFERIMENTO A TITOLO GRATUITO	Valore catastale	1.309,75	0,00	AGENZIA FORESTALE REGIONALE	
33520	TERRENI AGRICOLI	1.2.2.02.13.01.001	Indisponibile	73	66	3.120	PG	PIETRALUNGA		No	10/07/1975	TRASFERIMENTO A TITOLO GRATUITO	Valore catastale	209,63	0,00	AGENZIA FORESTALE REGIONALE	
33521	TERRENI AGRICOLI	1.2.2.02.13.01.001	Indisponibile	73	75	4.130	PG	PIETRALUNGA		No	10/07/1975	TRASFERIMENTO A TITOLO GRATUITO	Valore catastale	34,13	0,00	AGENZIA FORESTALE REGIONALE	
33522	TERRENI AGRICOLI	1.2.2.02.13.01.001	Indisponibile	73	76	76.070	PG	PIETRALUNGA		No	10/07/1975	TRASFERIMENTO A TITOLO GRATUITO	Valore catastale	5.746,00	0,00	AGENZIA FORESTALE REGIONALE	
33523	TERRENI AGRICOLI	1.2.2.02.13.01.001	Indisponibile	73	77	670	PG	PIETRALUNGA		No	10/07/1975	TRASFERIMENTO A TITOLO GRATUITO	Valore catastale	4,88	0,00	AGENZIA FORESTALE REGIONALE	
33524	TERRENI AGRICOLI	1.2.2.02.13.01.001	Indisponibile	73	80	830	PG	PIETRALUNGA		No	10/07/1975	TRASFERIMENTO A TITOLO GRATUITO	Valore catastale	243,75	0,00	AGENZIA FORESTALE REGIONALE	
33525	TERRENI AGRICOLI	1.2.2.02.13.01.001	Indisponibile	73	81	147.480	PG	PIETRALUNGA		No	10/07/1975	TRASFERIMENTO A TITOLO GRATUITO	Valore catastale	11.139,38	0,00	AGENZIA FORESTALE REGIONALE	

Sviluppamena S.p.A.

PATRIMONIO IMMOBILIARE REGIONE UMBRIA
Prospetto Terreni al 31/12/2021

Numero di Matricola (da sistema informativo)	Classificazione secondo il piano dei conti dello Stato Patrimoniale in base al D.lgs. 118/2011 (Descrizione)	Classificazione secondo il piano dei conti dello Stato Patrimoniale in base al D.lgs. 118/2011 (Codice)	Classificazione ai sensi del codice civile (demaniale/affidatario/alt., indisponibile)	Foglio	Particella	Superficie mq	Provincia	Comune	Località	Bene soggetto ad ammortamento	Data di acquisizione	Modalità di acquisizione	Criterio di valutazione secondo principi del D.lgs. 118/2011	Valore dell'immobile secondo il D.lgs. 118/2011 al 31/12/2021 (euro)	Differenza (+/-) al 31/12/2021 (euro)	Ente Gestore	Note
33526	TERRENI AGRICOLI	1.2.2.02.13.01.001	Indisponibile	73	82	3.790	PG	PIETRALUNGA		No	10/07/1975	TRASFERIMENTO A TITOLO GRATUITO	Valore catastale	1.113,13	0,00	AGENZIA FORESTALE REGIONALE	
33527	TERRENI AGRICOLI	1.2.2.02.13.01.001	Indisponibile	73	83	5.100	PG	PIETRALUNGA		No	10/07/1975	TRASFERIMENTO A TITOLO GRATUITO	Valore catastale	1.488,25	0,00	AGENZIA FORESTALE REGIONALE	
33528	TERRENI AGRICOLI	1.2.2.02.13.01.001	Indisponibile	73	84	1.200	PG	PIETRALUNGA		No	10/07/1975	TRASFERIMENTO A TITOLO GRATUITO	Valore catastale	100,75	0,00	AGENZIA FORESTALE REGIONALE	
33529	TERRENI AGRICOLI	1.2.2.02.13.01.001	Indisponibile	73	85	21.310	PG	PIETRALUNGA		No	10/07/1975	TRASFERIMENTO A TITOLO GRATUITO	Valore catastale	5.365,75	0,00	AGENZIA FORESTALE REGIONALE	
33530	TERRENI AGRICOLI	1.2.2.02.13.01.001	Indisponibile	73	86	10.700	PG	PIETRALUNGA		No	10/07/1975	TRASFERIMENTO A TITOLO GRATUITO	Valore catastale	886,63	0,00	AGENZIA FORESTALE REGIONALE	
33531	TERRENI AGRICOLI	1.2.2.02.13.01.001	Indisponibile	73	87	12.700	PG	PIETRALUNGA		No	10/07/1975	TRASFERIMENTO A TITOLO GRATUITO	Valore catastale	988,75	0,00	AGENZIA FORESTALE REGIONALE	
33532	TERRENI AGRICOLI	1.2.2.02.13.01.001	Indisponibile	73	88	12.190	PG	PIETRALUNGA		No	10/07/1975	TRASFERIMENTO A TITOLO GRATUITO	Valore catastale	819,00	0,00	AGENZIA FORESTALE REGIONALE	
33533	TERRENI AGRICOLI	1.2.2.02.13.01.001	Indisponibile	73	89	10.440	PG	PIETRALUNGA		No	10/07/1975	TRASFERIMENTO A TITOLO GRATUITO	Valore catastale	875,88	0,00	AGENZIA FORESTALE REGIONALE	
33534	TERRENI AGRICOLI	1.2.2.02.13.01.001	Indisponibile	73	90	4.120	PG	PIETRALUNGA		No	10/07/1975	TRASFERIMENTO A TITOLO GRATUITO	Valore catastale	346,13	0,00	AGENZIA FORESTALE REGIONALE	
33535	TERRENI AGRICOLI	1.2.2.02.13.01.001	Indisponibile	73	91	2.710	PG	PIETRALUNGA		No	10/07/1975	TRASFERIMENTO A TITOLO GRATUITO	Valore catastale	22,75	0,00	AGENZIA FORESTALE REGIONALE	
33536	TERRENI AGRICOLI	1.2.2.02.13.01.001	Indisponibile	73	94	140	PG	PIETRALUNGA		No	10/07/1975	TRASFERIMENTO A TITOLO GRATUITO	Valore catastale	11,38	0,00	AGENZIA FORESTALE REGIONALE	
33537	TERRENI AGRICOLI	1.2.2.02.13.01.001	Indisponibile	73	95	5.850	PG	PIETRALUNGA		No	10/07/1975	TRASFERIMENTO A TITOLO GRATUITO	Valore catastale	1.717,63	0,00	AGENZIA FORESTALE REGIONALE	
33538	TERRENI AGRICOLI	1.2.2.02.13.01.001	Indisponibile	73	96	34.240	PG	PIETRALUNGA		No	10/07/1975	TRASFERIMENTO A TITOLO GRATUITO	Valore catastale	2.587,00	0,00	AGENZIA FORESTALE REGIONALE	
33539	TERRENI AGRICOLI	1.2.2.02.13.01.001	Indisponibile	74	115	9.160	PG	PIETRALUNGA		No	10/07/1975	TRASFERIMENTO A TITOLO GRATUITO	Valore catastale	2.305,88	0,00	AGENZIA FORESTALE REGIONALE	
33540	TERRENI AGRICOLI	1.2.2.02.13.01.001	Indisponibile	74	116	16.440	PG	PIETRALUNGA		No	10/07/1975	TRASFERIMENTO A TITOLO GRATUITO	Valore catastale	4.138,88	0,00	AGENZIA FORESTALE REGIONALE	
33541	TERRENI AGRICOLI	1.2.2.02.13.01.001	Indisponibile	74	117	7.790	PG	PIETRALUNGA		No	10/07/1975	TRASFERIMENTO A TITOLO GRATUITO	Valore catastale	281,63	0,00	AGENZIA FORESTALE REGIONALE	
33542	TERRENI AGRICOLI	1.2.2.02.13.01.001	Indisponibile	74	118	26.320	PG	PIETRALUNGA		No	10/07/1975	TRASFERIMENTO A TITOLO GRATUITO	Valore catastale	13.071,50	0,00	AGENZIA FORESTALE REGIONALE	
33543	TERRENI AGRICOLI	1.2.2.02.13.01.001	Indisponibile	74	119	5.740	PG	PIETRALUNGA		No	10/07/1975	TRASFERIMENTO A TITOLO GRATUITO	Valore catastale	193,38	0,00	AGENZIA FORESTALE REGIONALE	
33544	TERRENI AGRICOLI	1.2.2.02.13.01.001	Indisponibile	74	130	1.930	PG	PIETRALUNGA		No	10/07/1975	TRASFERIMENTO A TITOLO GRATUITO	Valore catastale	182,50	0,00	AGENZIA FORESTALE REGIONALE	
33545	TERRENI AGRICOLI	1.2.2.02.13.01.001	Indisponibile	74	142	54.070	PG	PIETRALUNGA		No	10/07/1975	TRASFERIMENTO A TITOLO GRATUITO	Valore catastale	1.815,13	0,00	AGENZIA FORESTALE REGIONALE	
33546	TERRENI AGRICOLI	1.2.2.02.13.01.001	Indisponibile	74	143	2.880	PG	PIETRALUNGA		No	10/07/1975	TRASFERIMENTO A TITOLO GRATUITO	Valore catastale	848,25	0,00	AGENZIA FORESTALE REGIONALE	

Sviluppamaria S.p.A.

PATRIMONIO IMMOBILIARE REGIONE UMBRIA
 Prospetto Terreni al 31/12/2021

Numero Matricola (da sistema informativo)	Classificazione secondo il piano dei conti dello Stato Patrimoniale in base al D.lgs. 118/2011 (Descrizione)	Classificazione secondo il piano dei conti dello Stato Patrimoniale in base al D.lgs. 118/2011 (Codice)	Classificazione ai sensi del codice civile (demaniale/affidatario/alt., indisponibile)	Foglio	Particella	Superficie mq	Provincia	Comune	Località	Bene soggetto ad ammortamento	Data di acquisizione	Modalità di acquisizione	Criterio di valutazione secondo principi del D.lgs. 118/2011	Valore dell'immobile secondo il D.lgs. 118/2011 al 31/12/2021 (euro)	Differenza (+, -) al 31/12/2021 (euro)	Ente Gestore	Note
33547	TERRENI AGRICOLI	1.2.2.02.13.01.001	Indisponibile	74	177	6.440	PG	PIETRALUNGA		No	10/07/1975	TRASFERIMENTO A TITOLO GRATUITO	Valore catastale	485,88	485,88	AGENZIA FORESTALE REGIONALE	
33548	TERRENI AGRICOLI	1.2.2.02.13.01.001	Indisponibile	76	37	480	PG	PIETRALUNGA		No	10/07/1975	TRASFERIMENTO A TITOLO GRATUITO	Valore catastale	40,63	40,63	AGENZIA FORESTALE REGIONALE	
33549	TERRENI AGRICOLI	1.2.2.02.13.01.001	Indisponibile	76	657	15.200	PG	PIETRALUNGA		No	10/07/1975	TRASFERIMENTO A TITOLO GRATUITO	Valore catastale	4.465,50	4.465,50	AGENZIA FORESTALE REGIONALE	
33550	TERRENI AGRICOLI	1.2.2.02.13.01.001	Indisponibile	76	40	4.570	PG	PIETRALUNGA		No	10/07/1975	TRASFERIMENTO A TITOLO GRATUITO	Valore catastale	344,50	344,50	AGENZIA FORESTALE REGIONALE	
33551	TERRENI AGRICOLI	1.2.2.02.13.01.001	Indisponibile	76	41	680	PG	PIETRALUNGA		No	10/07/1975	TRASFERIMENTO A TITOLO GRATUITO	Valore catastale	22,75	22,75	AGENZIA FORESTALE REGIONALE	
33552	TERRENI AGRICOLI	1.2.2.02.13.01.001	Indisponibile	76	42	5.630	PG	PIETRALUNGA		No	10/07/1975	TRASFERIMENTO A TITOLO GRATUITO	Valore catastale	188,50	188,50	AGENZIA FORESTALE REGIONALE	
33553	TERRENI AGRICOLI	1.2.2.02.13.01.001	Indisponibile	76	43	6.130	PG	PIETRALUNGA		No	10/07/1975	TRASFERIMENTO A TITOLO GRATUITO	Valore catastale	483,13	483,13	AGENZIA FORESTALE REGIONALE	
33554	TERRENI AGRICOLI	1.2.2.02.13.01.001	Indisponibile	76	44	1.980	PG	PIETRALUNGA		No	10/07/1975	TRASFERIMENTO A TITOLO GRATUITO	Valore catastale	165,75	165,75	AGENZIA FORESTALE REGIONALE	
33555	TERRENI AGRICOLI	1.2.2.02.13.01.001	Indisponibile	76	73	2.330	PG	PIETRALUNGA		No	10/07/1975	TRASFERIMENTO A TITOLO GRATUITO	Valore catastale	78,00	78,00	AGENZIA FORESTALE REGIONALE	
33556	TERRENI AGRICOLI	1.2.2.02.13.01.001	Indisponibile	76	74	42.150	PG	PIETRALUNGA		No	10/07/1975	TRASFERIMENTO A TITOLO GRATUITO	Valore catastale	12.380,88	12.380,88	AGENZIA FORESTALE REGIONALE	
33557	TERRENI AGRICOLI	1.2.2.02.13.01.001	Indisponibile	76	75	1.940	PG	PIETRALUNGA		No	10/07/1975	TRASFERIMENTO A TITOLO GRATUITO	Valore catastale	195,00	195,00	AGENZIA FORESTALE REGIONALE	
33558	TERRENI AGRICOLI	1.2.2.02.13.01.001	Indisponibile	76	101	850	PG	PIETRALUNGA		No	10/07/1975	TRASFERIMENTO A TITOLO GRATUITO	Valore catastale	29,25	29,25	AGENZIA FORESTALE REGIONALE	
33559	TERRENI AGRICOLI	1.2.2.02.13.01.001	Indisponibile	76	172	4.180	PG	PIETRALUNGA		No	10/07/1975	TRASFERIMENTO A TITOLO GRATUITO	Valore catastale	35,75	35,75	AGENZIA FORESTALE REGIONALE	
33560	TERRENI AGRICOLI	1.2.2.02.13.01.001	Indisponibile	76	173	1.310	PG	PIETRALUNGA		No	10/07/1975	TRASFERIMENTO A TITOLO GRATUITO	Valore catastale	99,13	99,13	AGENZIA FORESTALE REGIONALE	
33561	TERRENI AGRICOLI	1.2.2.02.13.01.001	Indisponibile	77	1	4.110	PG	PIETRALUNGA		No	10/07/1975	TRASFERIMENTO A TITOLO GRATUITO	Valore catastale	276,25	276,25	AGENZIA FORESTALE REGIONALE	
33562	TERRENI AGRICOLI	1.2.2.02.13.01.001	Indisponibile	77	2	1.920	PG	PIETRALUNGA		No	10/07/1975	TRASFERIMENTO A TITOLO GRATUITO	Valore catastale	160,88	160,88	AGENZIA FORESTALE REGIONALE	
33563	TERRENI AGRICOLI	1.2.2.02.13.01.001	Indisponibile	77	3	158.400	PG	PIETRALUNGA		No	10/07/1975	TRASFERIMENTO A TITOLO GRATUITO	Valore catastale	15.952,63	15.952,63	AGENZIA FORESTALE REGIONALE	
33564	TERRENI AGRICOLI	1.2.2.02.13.01.001	Indisponibile	77	4	680	PG	PIETRALUNGA		No	10/07/1975	TRASFERIMENTO A TITOLO GRATUITO	Valore catastale	22,75	22,75	AGENZIA FORESTALE REGIONALE	
33565	TERRENI AGRICOLI	1.2.2.02.13.01.001	Indisponibile	77	5	18.090	PG	PIETRALUNGA		No	10/07/1975	TRASFERIMENTO A TITOLO GRATUITO	Valore catastale	1.517,75	1.517,75	AGENZIA FORESTALE REGIONALE	
33566	TERRENI AGRICOLI	1.2.2.02.13.01.001	Indisponibile	77	6	800	PG	PIETRALUNGA		No	10/07/1975	TRASFERIMENTO A TITOLO GRATUITO	Valore catastale	27,63	27,63	AGENZIA FORESTALE REGIONALE	
33567	TERRENI AGRICOLI	1.2.2.02.13.01.001	Indisponibile	77	10	11.230	PG	PIETRALUNGA		No	10/07/1975	TRASFERIMENTO A TITOLO GRATUITO	Valore catastale	2.827,50	2.827,50	AGENZIA FORESTALE REGIONALE	

Sviluppamare S.p.A.

PATRIMONIO IMMOBILIARE REGIONE UMBRIA
 Prospetto Terreni al 31/12/2021

Numero Id. (da sistema informativo)	Classificazione secondo il piano dei conti dello Stato Patrimoniale in base al D.lgs. 118/2011 (Descrizione)	Classificazione secondo il piano dei conti dello Stato Patrimoniale in base al D.lgs. 118/2011 (Codice)	Classificazione ai sensi del codice civile (demaniale/affidatario/alt., indisponibile)	Foglio	Particella	Superficie mq	Provincia	Comune	Località	Bene soggetto ad ammortamento	Data di acquisizione	Modalità di acquisizione	Criterio di valutazione secondo principi del D.lgs. 118/2011	Valore dell'immobile secondo il D.lgs. 118/2011 al 31/12/2021 (euro)	Valore dell'immobile secondo il D.lgs. 118/2011 al 31/12/2020 (euro)	Differenza (+, -) al 31/12/2021	Ente Gestore	Note
33569	TERRENI AGRICOLI	1.2.2.02.13.01.001	Indisponibile	77	11	3.150	PG	PIETRALUNGA		No	10/07/1975	TRASFERIMENTO A TITOLO GRATUITO	Valore catastale	264,88	264,88	0,00	AGENZIA FORESTALE REGIONALE	
33569	TERRENI AGRICOLI	1.2.2.02.13.01.001	Indisponibile	77	12	600	PG	PIETRALUNGA		No	10/07/1975	TRASFERIMENTO A TITOLO GRATUITO	Valore catastale	60,13	60,13	0,00	AGENZIA FORESTALE REGIONALE	
33570	TERRENI AGRICOLI	1.2.2.02.13.01.001	Indisponibile	77	13	1.190	PG	PIETRALUNGA		No	10/07/1975	TRASFERIMENTO A TITOLO GRATUITO	Valore catastale	79,63	79,63	0,00	AGENZIA FORESTALE REGIONALE	
33571	TERRENI AGRICOLI	1.2.2.02.13.01.001	Indisponibile	77	14	26.610	PG	PIETRALUNGA		No	10/07/1975	TRASFERIMENTO A TITOLO GRATUITO	Valore catastale	224,25	224,25	0,00	AGENZIA FORESTALE REGIONALE	
33572	TERRENI AGRICOLI	1.2.2.02.13.01.001	Indisponibile	77	19	2.210	PG	PIETRALUNGA		No	10/07/1975	TRASFERIMENTO A TITOLO GRATUITO	Valore catastale	222,63	222,63	0,00	AGENZIA FORESTALE REGIONALE	
33573	TERRENI AGRICOLI	1.2.2.02.13.01.001	Indisponibile	77	21	1.830	PG	PIETRALUNGA		No	10/07/1975	TRASFERIMENTO A TITOLO GRATUITO	Valore catastale	183,63	183,63	0,00	AGENZIA FORESTALE REGIONALE	
33574	TERRENI AGRICOLI	1.2.2.02.13.01.001	Indisponibile	77	22	59	PG	PIETRALUNGA		No	10/07/1975	TRASFERIMENTO A TITOLO GRATUITO	Valore catastale	6,50	6,50	0,00	AGENZIA FORESTALE REGIONALE	
33575	TERRENI AGRICOLI	1.2.2.02.13.01.001	Indisponibile	77	23	7.240	PG	PIETRALUNGA		No	10/07/1975	TRASFERIMENTO A TITOLO GRATUITO	Valore catastale	607,75	607,75	0,00	AGENZIA FORESTALE REGIONALE	
33576	TERRENI AGRICOLI	1.2.2.02.13.01.001	Indisponibile	77	24	46.700	PG	PIETRALUNGA		No	10/07/1975	TRASFERIMENTO A TITOLO GRATUITO	Valore catastale	14.304,68	14.304,68	0,00	AGENZIA FORESTALE REGIONALE	
33577	TERRENI AGRICOLI	1.2.2.02.13.01.001	Indisponibile	77	25	2.880	PG	PIETRALUNGA		No	10/07/1975	TRASFERIMENTO A TITOLO GRATUITO	Valore catastale	242,13	242,13	0,00	AGENZIA FORESTALE REGIONALE	
33578	TERRENI AGRICOLI	1.2.2.02.13.01.001	Indisponibile	77	26	89.680	PG	PIETRALUNGA		No	10/07/1975	TRASFERIMENTO A TITOLO GRATUITO	Valore catastale	9.031,75	9.031,75	0,00	AGENZIA FORESTALE REGIONALE	
33579	TERRENI AGRICOLI	1.2.2.02.13.01.001	Indisponibile	77	28	1.470	PG	PIETRALUNGA		No	10/07/1975	TRASFERIMENTO A TITOLO GRATUITO	Valore catastale	123,50	123,50	0,00	AGENZIA FORESTALE REGIONALE	
33580	TERRENI AGRICOLI	1.2.2.02.13.01.001	Indisponibile	77	29	8.760	PG	PIETRALUNGA		No	10/07/1975	TRASFERIMENTO A TITOLO GRATUITO	Valore catastale	682,38	682,38	0,00	AGENZIA FORESTALE REGIONALE	
33581	TERRENI AGRICOLI	1.2.2.02.13.01.001	Indisponibile	77	31	2.820	PG	PIETRALUNGA		No	10/07/1975	TRASFERIMENTO A TITOLO GRATUITO	Valore catastale	94,25	94,25	0,00	AGENZIA FORESTALE REGIONALE	
33582	TERRENI AGRICOLI	1.2.2.02.13.01.001	Indisponibile	77	33	1.700	PG	PIETRALUNGA		No	10/07/1975	TRASFERIMENTO A TITOLO GRATUITO	Valore catastale	56,88	56,88	0,00	AGENZIA FORESTALE REGIONALE	
33583	TERRENI AGRICOLI	1.2.2.02.13.01.001	Indisponibile	77	36	500	PG	PIETRALUNGA		No	10/07/1975	TRASFERIMENTO A TITOLO GRATUITO	Valore catastale	146,25	146,25	0,00	AGENZIA FORESTALE REGIONALE	
33584	TERRENI AGRICOLI	1.2.2.02.13.01.001	Indisponibile	77	37	2.550	PG	PIETRALUNGA		No	10/07/1975	TRASFERIMENTO A TITOLO GRATUITO	Valore catastale	21,13	21,13	0,00	AGENZIA FORESTALE REGIONALE	
33585	TERRENI AGRICOLI	1.2.2.02.13.01.001	Indisponibile	77	40	64.790	PG	PIETRALUNGA		No	10/07/1975	TRASFERIMENTO A TITOLO GRATUITO	Valore catastale	2.174,25	2.174,25	0,00	AGENZIA FORESTALE REGIONALE	
33586	TERRENI AGRICOLI	1.2.2.02.13.01.001	Indisponibile	77	41	7.310	PG	PIETRALUNGA		No	10/07/1975	TRASFERIMENTO A TITOLO GRATUITO	Valore catastale	552,50	552,50	0,00	AGENZIA FORESTALE REGIONALE	
33587	TERRENI AGRICOLI	1.2.2.02.13.01.001	Indisponibile	77	42	1.120	PG	PIETRALUNGA		No	10/07/1975	TRASFERIMENTO A TITOLO GRATUITO	Valore catastale	112,13	112,13	0,00	AGENZIA FORESTALE REGIONALE	
33588	TERRENI AGRICOLI	1.2.2.02.13.01.001	Indisponibile	77	48	16.880	PG	PIETRALUNGA		No	10/07/1975	TRASFERIMENTO A TITOLO GRATUITO	Valore catastale	1.417,00	1.417,00	0,00	AGENZIA FORESTALE REGIONALE	

Sviluppameta S.p.A.

PATRIMONIO IMMOBILIARE REGIONE UMBRIA
 Prospetto Terreni al 31/12/2021

Numero Id. (da sistema Informativo)	Classificazione secondo il piano dei conti dello Stato Patrimoniale in base al D.lgs. 118/2011 (Descrizione)	Classificazione secondo il piano dei conti dello Stato Patrimoniale in base al D.lgs. 118/2011 (Codice)	Classificazione ai sensi del codice civile (demaniale/affidato/luce, indisponibile)	Foglio	Particella	Superficie mq	Provincia	Comune	Località	Bene soggetto ad ammortamento	Data di acquisizione	Modalità di acquisizione	Criterio di valutazione secondo principi del D.lgs. 118/2011	Valore dell'immobile secondo D.lgs. 118/2011 al 31/12/2021 (euro)	Differenza (+/-) al 31/12/2021 al 31/12/2020 (euro)	Ente Gestore	Note
33589	TERRENI AGRICOLI	1.2.2.02.13.01.001	Indisponibile	77	65	5.960	PG	PIETRALUNGA		No	10/07/1975	TRASFERIMENTO A TITOLO GRATUITO	Valore catastale	373,75	0,00	AGENZIA FORESTALE REGIONALE	
33590	TERRENI AGRICOLI	1.2.2.02.13.01.001	Indisponibile	77	77	16.310	PG	PIETRALUNGA		No	10/07/1975	TRASFERIMENTO A TITOLO GRATUITO	Valore catastale	1.231,75	0,00	AGENZIA FORESTALE REGIONALE	
33591	TERRENI AGRICOLI	1.2.2.02.13.01.001	Indisponibile	77	78	4.920	PG	PIETRALUNGA		No	10/07/1975	TRASFERIMENTO A TITOLO GRATUITO	Valore catastale	372,13	0,00	AGENZIA FORESTALE REGIONALE	
33592	TERRENI AGRICOLI	1.2.2.02.13.01.001	Indisponibile	77	79	63.390	PG	PIETRALUNGA		No	10/07/1975	TRASFERIMENTO A TITOLO GRATUITO	Valore catastale	2.127,13	0,00	AGENZIA FORESTALE REGIONALE	
33593	TERRENI AGRICOLI	1.2.2.02.13.01.001	Indisponibile	77	80	158.740	PG	PIETRALUNGA		No	10/07/1975	TRASFERIMENTO A TITOLO GRATUITO	Valore catastale	15.986,75	0,00	AGENZIA FORESTALE REGIONALE	
33594	TERRENI AGRICOLI	1.2.2.02.13.01.001	Indisponibile	78	1	8.230	PG	PIETRALUNGA		No	10/07/1975	TRASFERIMENTO A TITOLO GRATUITO	Valore catastale	2.418,00	0,00	AGENZIA FORESTALE REGIONALE	
33595	TERRENI AGRICOLI	1.2.2.02.13.01.001	Indisponibile	78	2	53.600	PG	PIETRALUNGA		No	10/07/1975	TRASFERIMENTO A TITOLO GRATUITO	Valore catastale	6.747,00	0,00	AGENZIA FORESTALE REGIONALE	
33596	TERRENI AGRICOLI	1.2.2.02.13.01.001	Indisponibile	78	6	17.320	PG	PIETRALUNGA		No	10/07/1975	TRASFERIMENTO A TITOLO GRATUITO	Valore catastale	1.743,63	0,00	AGENZIA FORESTALE REGIONALE	
33597	TERRENI AGRICOLI	1.2.2.02.13.01.001	Indisponibile	78	7	80.190	PG	PIETRALUNGA		No	10/07/1975	TRASFERIMENTO A TITOLO GRATUITO	Valore catastale	6.056,38	0,00	AGENZIA FORESTALE REGIONALE	
33598	TERRENI AGRICOLI	1.2.2.02.13.01.001	Indisponibile	78	8	20.860	PG	PIETRALUNGA		No	10/07/1975	TRASFERIMENTO A TITOLO GRATUITO	Valore catastale	1.576,25	0,00	AGENZIA FORESTALE REGIONALE	
33599	TERRENI AGRICOLI	1.2.2.02.13.01.001	Indisponibile	78	12	380	PG	PIETRALUNGA		No	10/07/1975	TRASFERIMENTO A TITOLO GRATUITO	Valore catastale	24,38	0,00	AGENZIA FORESTALE REGIONALE	
33600	TERRENI AGRICOLI	1.2.2.02.13.01.001	Indisponibile	78	13	880	PG	PIETRALUNGA		No	10/07/1975	TRASFERIMENTO A TITOLO GRATUITO	Valore catastale	89,38	0,00	AGENZIA FORESTALE REGIONALE	
33601	TERRENI AGRICOLI	1.2.2.02.13.01.001	Indisponibile	78	16	2.280	PG	PIETRALUNGA		No	10/07/1975	TRASFERIMENTO A TITOLO GRATUITO	Valore catastale	191,75	0,00	AGENZIA FORESTALE REGIONALE	
33602	TERRENI AGRICOLI	1.2.2.02.13.01.001	Indisponibile	78	17	26.130	PG	PIETRALUNGA		No	10/07/1975	TRASFERIMENTO A TITOLO GRATUITO	Valore catastale	877,50	0,00	AGENZIA FORESTALE REGIONALE	
33603	TERRENI AGRICOLI	1.2.2.02.13.01.001	Indisponibile	78	18	2.660	PG	PIETRALUNGA		No	10/07/1975	TRASFERIMENTO A TITOLO GRATUITO	Valore catastale	334,75	0,00	AGENZIA FORESTALE REGIONALE	
33604	TERRENI AGRICOLI	1.2.2.02.13.01.001	Indisponibile	78	25	11.570	PG	PIETRALUNGA		No	10/07/1975	TRASFERIMENTO A TITOLO GRATUITO	Valore catastale	388,38	0,00	AGENZIA FORESTALE REGIONALE	
33605	TERRENI AGRICOLI	1.2.2.02.13.01.001	Indisponibile	78	26	7.460	PG	PIETRALUNGA		No	10/07/1975	TRASFERIMENTO A TITOLO GRATUITO	Valore catastale	592,13	0,00	AGENZIA FORESTALE REGIONALE	
33606	TERRENI AGRICOLI	1.2.2.02.13.01.001	Indisponibile	78	27	56.410	PG	PIETRALUNGA		No	10/07/1975	TRASFERIMENTO A TITOLO GRATUITO	Valore catastale	6.626,38	0,00	AGENZIA FORESTALE REGIONALE	
33607	TERRENI AGRICOLI	1.2.2.02.13.01.001	Indisponibile	78	28	1.120	PG	PIETRALUNGA		No	10/07/1975	TRASFERIMENTO A TITOLO GRATUITO	Valore catastale	37,38	0,00	AGENZIA FORESTALE REGIONALE	
33608	TERRENI AGRICOLI	1.2.2.02.13.01.001	Indisponibile	78	29	1.700	PG	PIETRALUNGA		No	10/07/1975	TRASFERIMENTO A TITOLO GRATUITO	Valore catastale	14,63	0,00	AGENZIA FORESTALE REGIONALE	
33609	TERRENI AGRICOLI	1.2.2.02.13.01.001	Indisponibile	78	30	16.420	PG	PIETRALUNGA		No	10/07/1975	TRASFERIMENTO A TITOLO GRATUITO	Valore catastale	550,88	0,00	AGENZIA FORESTALE REGIONALE	

Sviluppameta S.p.A.

PATRIMONIO IMMOBILIARE REGIONE UMBRIA
 Prospetto Terreni al 31/12/2021

Numero di catasto (da sistema informativo)	Classificazione secondo il piano dei conti dello Stato Patrimoniale in base al D.lgs. 118/2011 (Descrizione)	Classificazione secondo il piano dei conti dello Stato Patrimoniale in base al D.lgs. 118/2011 (Codice)	Classificazione ai sensi del codice civile (demaniale/affidato/ini, indisponibile)	Foglio	Particella	Superficie mq	Provincia	Comune	Località	Bene soggetto ad ammortamento	Data di acquisizione	Modalità di acquisizione	Criterio di valutazione secondo principi del D.lgs. 118/2011	Valore dell'immobile secondo il D.lgs. 118/2011 al 31/12/2021 (euro)	Valore dell'immobile secondo il D.lgs. 118/2011 al 31/12/2020 (euro)	Differenziale al 31/12/2021 al 31/12/2020 (euro)	Ente Gestore	Note
33610	TERRENI AGRICOLI	1.2.2.02.13.01.001	Indisponibile	78	31	9.950	PG	PIETRALUNGA		No	10/07/1975	TRASFERIMENTO A TITOLO GRATUITO	Valore catastale	835,25	835,25	0,00	AGENZIA FORESTALE REGIONALE	
33611	TERRENI AGRICOLI	1.2.2.02.13.01.001	Indisponibile	78	32	2.020	PG	PIETRALUNGA		No	10/07/1975	TRASFERIMENTO A TITOLO GRATUITO	Valore catastale	68,25	68,25	0,00	AGENZIA FORESTALE REGIONALE	
33612	TERRENI AGRICOLI	1.2.2.02.13.01.001	Indisponibile	78	33	29.840	PG	PIETRALUNGA		No	10/07/1975	TRASFERIMENTO A TITOLO GRATUITO	Valore catastale	2.003,63	2.003,63	0,00	AGENZIA FORESTALE REGIONALE	
33613	TERRENI AGRICOLI	1.2.2.02.13.01.001	Indisponibile	78	41	13.260	PG	PIETRALUNGA		No	10/07/1975	TRASFERIMENTO A TITOLO GRATUITO	Valore catastale	1.001,00	1.001,00	0,00	AGENZIA FORESTALE REGIONALE	
33614	TERRENI AGRICOLI	1.2.2.02.13.01.001	Indisponibile	78	42	12.680	PG	PIETRALUNGA		No	10/07/1975	TRASFERIMENTO A TITOLO GRATUITO	Valore catastale	425,75	425,75	0,00	AGENZIA FORESTALE REGIONALE	
33615	TERRENI AGRICOLI	1.2.2.02.13.01.001	Indisponibile	78	43	36.220	PG	PIETRALUNGA		No	10/07/1975	TRASFERIMENTO A TITOLO GRATUITO	Valore catastale	2.431,00	2.431,00	0,00	AGENZIA FORESTALE REGIONALE	
33616	TERRENI AGRICOLI	1.2.2.02.13.01.001	Indisponibile	78	48	18.680	PG	PIETRALUNGA		No	10/07/1975	TRASFERIMENTO A TITOLO GRATUITO	Valore catastale	1.254,50	1.254,50	0,00	AGENZIA FORESTALE REGIONALE	
33617	TERRENI AGRICOLI	1.2.2.02.13.01.001	Indisponibile	78	49	230	PG	PIETRALUNGA		No	10/07/1975	TRASFERIMENTO A TITOLO GRATUITO	Valore catastale	16,25	16,25	0,00	AGENZIA FORESTALE REGIONALE	
33618	TERRENI AGRICOLI	1.2.2.02.13.01.001	Indisponibile	78	50	11.670	PG	PIETRALUNGA		No	10/07/1975	TRASFERIMENTO A TITOLO GRATUITO	Valore catastale	783,25	783,25	0,00	AGENZIA FORESTALE REGIONALE	
33619	TERRENI AGRICOLI	1.2.2.02.13.01.001	Indisponibile	78	52	15.210	PG	PIETRALUNGA		No	10/07/1975	TRASFERIMENTO A TITOLO GRATUITO	Valore catastale	3.830,13	3.830,13	0,00	AGENZIA FORESTALE REGIONALE	
33620	TERRENI AGRICOLI	1.2.2.02.13.01.001	Indisponibile	78	53	10.140	PG	PIETRALUNGA		No	10/07/1975	TRASFERIMENTO A TITOLO GRATUITO	Valore catastale	680,88	680,88	0,00	AGENZIA FORESTALE REGIONALE	
33621	TERRENI AGRICOLI	1.2.2.02.13.01.001	Indisponibile	78	54	9.430	PG	PIETRALUNGA		No	10/07/1975	TRASFERIMENTO A TITOLO GRATUITO	Valore catastale	711,75	711,75	0,00	AGENZIA FORESTALE REGIONALE	
33622	TERRENI AGRICOLI	1.2.2.02.13.01.001	Indisponibile	78	55	760	PG	PIETRALUNGA		No	10/07/1975	TRASFERIMENTO A TITOLO GRATUITO	Valore catastale	58,50	58,50	0,00	AGENZIA FORESTALE REGIONALE	
33623	TERRENI AGRICOLI	1.2.2.02.13.01.001	Indisponibile	78	56	7.000	PG	PIETRALUNGA		No	10/07/1975	TRASFERIMENTO A TITOLO GRATUITO	Valore catastale	528,13	528,13	0,00	AGENZIA FORESTALE REGIONALE	
33624	TERRENI AGRICOLI	1.2.2.02.13.01.001	Indisponibile	78	59	680	PG	PIETRALUNGA		No	10/07/1975	TRASFERIMENTO A TITOLO GRATUITO	Valore catastale	45,50	45,50	0,00	AGENZIA FORESTALE REGIONALE	
33625	TERRENI AGRICOLI	1.2.2.02.13.01.001	Indisponibile	78	60	4.460	PG	PIETRALUNGA		No	10/07/1975	TRASFERIMENTO A TITOLO GRATUITO	Valore catastale	299,00	299,00	0,00	AGENZIA FORESTALE REGIONALE	
33626	TERRENI AGRICOLI	1.2.2.02.13.01.001	Indisponibile	78	61	3.620	PG	PIETRALUNGA		No	10/07/1975	TRASFERIMENTO A TITOLO GRATUITO	Valore catastale	243,75	243,75	0,00	AGENZIA FORESTALE REGIONALE	
33627	TERRENI AGRICOLI	1.2.2.02.13.01.001	Indisponibile	78	62	420	PG	PIETRALUNGA		No	10/07/1975	TRASFERIMENTO A TITOLO GRATUITO	Valore catastale	3,25	3,25	0,00	AGENZIA FORESTALE REGIONALE	
33628	TERRENI AGRICOLI	1.2.2.02.13.01.001	Indisponibile	78	63	880	PG	PIETRALUNGA		No	10/07/1975	TRASFERIMENTO A TITOLO GRATUITO	Valore catastale	29,25	29,25	0,00	AGENZIA FORESTALE REGIONALE	
33629	TERRENI AGRICOLI	1.2.2.02.13.01.001	Indisponibile	79	21	4.880	PG	PIETRALUNGA		No	28/05/1980	TRASFERIMENTO A TITOLO GRATUITO	Valore catastale	411,13	411,13	0,00	AGENZIA FORESTALE REGIONALE	
33630	TERRENI AGRICOLI	1.2.2.02.13.01.001	Indisponibile	79	24	27.480	PG	PIETRALUNGA		No	28/05/1980	TRASFERIMENTO A TITOLO GRATUITO	Valore catastale	923,00	923,00	0,00	AGENZIA FORESTALE REGIONALE	

Sviluppamaria S.p.A.

PATRIMONIO IMMOBILIARE REGIONE UMBRIA
 Prospetto Terreni al 31/12/2021

Numero Id. (da sistema informativo)	Classificazione secondo il piano dei conti dello Stato Patrimoniale in base al D.lgs. 118/2011 (Descrizione)	Classificazione secondo il piano dei conti dello Stato Patrimoniale in base al D.lgs. 118/2011 (Codice)	Classificazione ai sensi del codice civile (demaniale/affidato/alt., indisponibile)	Foglio	Particella	Superficie mq	Provincia	Comune	Località	Bene soggetto ad ammortamento	Data di acquisizione	Modalità di acquisizione	Criterio di valutazione secondo principi del D.lgs. 118/2011	Valore dell'immobile secondo D.lgs. 118/2021 al 31/12/2021 (euro)	Valore dell'immobile secondo D.lgs. 118/2011 al 31/12/2020 (euro)	Differenza (+, -) al 31/12/2021 al 31/12/2020	Ente Gestore	Note
33631	TERRENI AGRICOLI	1.2.2.02.13.01.001	Indisponibile	79	70	2.180	PG	PIETRALUNGA		No	26/05/1980	TRASFERIMENTO A TITOLO GRATUITO	Valore catastale	73,13	73,13	0,00	AGENZIA FORESTALE REGIONALE	
33632	TERRENI AGRICOLI	1.2.2.02.13.01.001	Indisponibile	79	25	5.730	PG	PIETRALUNGA		No	26/05/1980	TRASFERIMENTO A TITOLO GRATUITO	Valore catastale	481,00	481,00	0,00	AGENZIA FORESTALE REGIONALE	
33633	TERRENI AGRICOLI	1.2.2.02.13.01.001	Indisponibile	79	71	550	PG	PIETRALUNGA		No	26/05/1980	TRASFERIMENTO A TITOLO GRATUITO	Valore catastale	45,50	45,50	0,00	AGENZIA FORESTALE REGIONALE	
33634	TERRENI AGRICOLI	1.2.2.02.13.01.001	Indisponibile	79	26	880	PG	PIETRALUNGA		No	26/05/1980	TRASFERIMENTO A TITOLO GRATUITO	Valore catastale	89,38	89,38	0,00	AGENZIA FORESTALE REGIONALE	
33635	TERRENI AGRICOLI	1.2.2.02.13.01.001	Indisponibile	79	27	1.120	PG	PIETRALUNGA		No	26/05/1980	TRASFERIMENTO A TITOLO GRATUITO	Valore catastale	37,38	37,38	0,00	AGENZIA FORESTALE REGIONALE	
33636	TERRENI AGRICOLI	1.2.2.02.13.01.001	Indisponibile	79	72	580	PG	PIETRALUNGA		No	26/05/1980	TRASFERIMENTO A TITOLO GRATUITO	Valore catastale	19,50	19,50	0,00	AGENZIA FORESTALE REGIONALE	
33637	TERRENI AGRICOLI	1.2.2.02.13.01.001	Indisponibile	79	73	80	PG	PIETRALUNGA		No	26/05/1980	TRASFERIMENTO A TITOLO GRATUITO	Valore catastale	3,25	3,25	0,00	AGENZIA FORESTALE REGIONALE	
33638	TERRENI AGRICOLI	1.2.2.02.13.01.001	Indisponibile	79	30	320	PG	PIETRALUNGA		No	26/05/1980	TRASFERIMENTO A TITOLO GRATUITO	Valore catastale	27,63	27,63	0,00	AGENZIA FORESTALE REGIONALE	
33639	TERRENI AGRICOLI	1.2.2.02.13.01.001	Indisponibile	79	31	59.855	PG	PIETRALUNGA		No	26/05/1980	TRASFERIMENTO A TITOLO GRATUITO	Valore catastale	15.070,25	15.070,25	0,00	AGENZIA FORESTALE REGIONALE	
33640	TERRENI AGRICOLI	1.2.2.02.13.01.001	Indisponibile	79	76	45	PG	PIETRALUNGA		No	26/05/1980	TRASFERIMENTO A TITOLO GRATUITO	Valore catastale	11,38	11,38	0,00	AGENZIA FORESTALE REGIONALE	
33641	TERRENI AGRICOLI	1.2.2.02.13.01.001	Indisponibile	79	32	470	PG	PIETRALUNGA		No	26/05/1980	TRASFERIMENTO A TITOLO GRATUITO	Valore catastale	35,75	35,75	0,00	AGENZIA FORESTALE REGIONALE	
33642	TERRENI AGRICOLI	1.2.2.02.13.01.001	Indisponibile	79	33	580	PG	PIETRALUNGA		No	26/05/1980	TRASFERIMENTO A TITOLO GRATUITO	Valore catastale	47,13	47,13	0,00	AGENZIA FORESTALE REGIONALE	
33643	TERRENI AGRICOLI	1.2.2.02.13.01.001	Indisponibile	79	34	67.500	PG	PIETRALUNGA		No	26/05/1980	TRASFERIMENTO A TITOLO GRATUITO	Valore catastale	19.833,13	19.833,13	0,00	AGENZIA FORESTALE REGIONALE	
33644	TERRENI AGRICOLI	1.2.2.02.13.01.001	Indisponibile	79	35	1.500	PG	PIETRALUNGA		No	26/05/1980	TRASFERIMENTO A TITOLO GRATUITO	Valore catastale	125,13	125,13	0,00	AGENZIA FORESTALE REGIONALE	
33645	TERRENI AGRICOLI	1.2.2.02.13.01.001	Indisponibile	79	36	6.750	PG	PIETRALUNGA		No	26/05/1980	TRASFERIMENTO A TITOLO GRATUITO	Valore catastale	1.689,75	1.689,75	0,00	AGENZIA FORESTALE REGIONALE	
33646	TERRENI AGRICOLI	1.2.2.02.13.01.001	Indisponibile	79	37	10.700	PG	PIETRALUNGA		No	26/05/1980	TRASFERIMENTO A TITOLO GRATUITO	Valore catastale	1.787,50	1.787,50	0,00	AGENZIA FORESTALE REGIONALE	Validazione rogatoria anno 2018
33647	TERRENI AGRICOLI	1.2.2.02.13.01.001	Indisponibile	79	39	3.250	PG	PIETRALUNGA		No	26/05/1980	TRASFERIMENTO A TITOLO GRATUITO	Valore catastale	245,38	245,38	0,00	AGENZIA FORESTALE REGIONALE	
33648	TERRENI AGRICOLI	1.2.2.02.13.01.001	Indisponibile	79	40	4.840	PG	PIETRALUNGA		No	26/05/1980	TRASFERIMENTO A TITOLO GRATUITO	Valore catastale	406,25	406,25	0,00	AGENZIA FORESTALE REGIONALE	
33649	TERRENI AGRICOLI	1.2.2.02.13.01.001	Indisponibile	79	41	5.140	PG	PIETRALUNGA		No	26/05/1980	TRASFERIMENTO A TITOLO GRATUITO	Valore catastale	1.509,63	1.509,63	0,00	AGENZIA FORESTALE REGIONALE	
33650	TERRENI AGRICOLI	1.2.2.02.13.01.001	Indisponibile	79	42	580	PG	PIETRALUNGA		No	26/05/1980	TRASFERIMENTO A TITOLO GRATUITO	Valore catastale	128,38	128,38	0,00	AGENZIA FORESTALE REGIONALE	
33651	TERRENI AGRICOLI	1.2.2.02.13.01.001	Indisponibile	79	43	860	PG	PIETRALUNGA		No	26/05/1980	TRASFERIMENTO A TITOLO GRATUITO	Valore catastale	71,50	71,50	0,00	AGENZIA FORESTALE REGIONALE	

Sviluppamare S.p.A.

PATRIMONIO IMMOBILIARE REGIONE UMBRIA
 Prospetto Terreni al 31/12/2021

Numero Matricola (da sistema informativo)	Classificazione secondo il piano dei conti dello Stato Patrimoniale in base al D.lgs. 118/2011 (Descrizione)	Classificazione secondo il piano dei conti dello Stato Patrimoniale in base al D.lgs. 118/2011 (Codice)	Classificazione ai sensi del codice civile (demaniale/affidatario/alt., indisponibile)	Foglio	Particella	Superficie mq	Provincia	Comune	Località	Bene soggetto ad ammortamento	Data di acquisizione	Modalità di acquisizione	Criterio di valutazione secondo principi del D.lgs. 118/2011	Valore dell'immobile secondo D.lgs. 118/2011 al 31/12/2021 (euro)	Valore dell'immobile secondo D.lgs. 118/2011 al 31/12/2020 (euro)	Differenza (+, -) al 31/12/2021	Ente Gestore	Note
33653	TERRENI AGRICOLI	1.2.2.02.13.01.001	Indisponibile	79	45	1.860	PG	PIETRALUNGA		No	26/05/1980	TRASFERIMENTO A TITOLO GRATUITO	Valore catastale	546,00	546,00	0,00	AGENZIA FORESTALE REGIONALE	
33654	TERRENI AGRICOLI	1.2.2.02.13.01.001	Indisponibile	79	46	540	PG	PIETRALUNGA		No	26/05/1980	TRASFERIMENTO A TITOLO GRATUITO	Valore catastale	45,50	45,50	0,00	AGENZIA FORESTALE REGIONALE	
33655	TERRENI AGRICOLI	1.2.2.02.13.01.001	Indisponibile	79	47	1.970	PG	PIETRALUNGA		No	26/05/1980	TRASFERIMENTO A TITOLO GRATUITO	Valore catastale	165,75	165,75	0,00	AGENZIA FORESTALE REGIONALE	
33656	TERRENI AGRICOLI	1.2.2.02.13.01.001	Indisponibile	79	48	1.860	PG	PIETRALUNGA		No	26/05/1980	TRASFERIMENTO A TITOLO GRATUITO	Valore catastale	157,63	157,63	0,00	AGENZIA FORESTALE REGIONALE	
33657	TERRENI AGRICOLI	1.2.2.02.13.01.001	Indisponibile	79	49	510	PG	PIETRALUNGA		No	26/05/1980	TRASFERIMENTO A TITOLO GRATUITO	Valore catastale	42,25	42,25	0,00	AGENZIA FORESTALE REGIONALE	
33658	TERRENI AGRICOLI	1.2.2.02.13.01.001	Indisponibile	79	50	179.190	PG	PIETRALUNGA		No	26/05/1980	TRASFERIMENTO A TITOLO GRATUITO	Valore catastale	15.037,75	15.037,75	0,00	AGENZIA FORESTALE REGIONALE	
33659	TERRENI AGRICOLI	1.2.2.02.13.01.001	Indisponibile	79	77	450	PG	PIETRALUNGA		No	26/05/1980	TRASFERIMENTO A TITOLO GRATUITO	Valore catastale	37,38	37,38	0,00	AGENZIA FORESTALE REGIONALE	
33660	TERRENI AGRICOLI	1.2.2.02.13.01.001	Indisponibile	79	51	60.190	PG	PIETRALUNGA		No	26/05/1980	TRASFERIMENTO A TITOLO GRATUITO	Valore catastale	5.052,13	5.052,13	0,00	AGENZIA FORESTALE REGIONALE	
33661	TERRENI AGRICOLI	1.2.2.02.13.01.001	Indisponibile	79	52	2.010	PG	PIETRALUNGA		No	26/05/1980	TRASFERIMENTO A TITOLO GRATUITO	Valore catastale	169,00	169,00	0,00	AGENZIA FORESTALE REGIONALE	
33662	TERRENI AGRICOLI	1.2.2.02.13.01.001	Indisponibile	79	53	5.190	PG	PIETRALUNGA		No	26/05/1980	TRASFERIMENTO A TITOLO GRATUITO	Valore catastale	4.355,00	4.355,00	0,00	AGENZIA FORESTALE REGIONALE	
33663	TERRENI AGRICOLI	1.2.2.02.13.01.001	Indisponibile	79	54	6.850	PG	PIETRALUNGA		No	26/05/1980	TRASFERIMENTO A TITOLO GRATUITO	Valore catastale	2.011,75	2.011,75	0,00	AGENZIA FORESTALE REGIONALE	
33664	TERRENI AGRICOLI	1.2.2.02.13.01.001	Indisponibile	79	55	10.790	PG	PIETRALUNGA		No	26/05/1980	TRASFERIMENTO A TITOLO GRATUITO	Valore catastale	2.717,00	2.717,00	0,00	AGENZIA FORESTALE REGIONALE	
33665	TERRENI AGRICOLI	1.2.2.02.13.01.001	Indisponibile	79	56	13.750	PG	PIETRALUNGA		No	26/05/1980	TRASFERIMENTO A TITOLO GRATUITO	Valore catastale	3.461,25	3.461,25	0,00	AGENZIA FORESTALE REGIONALE	
33666	TERRENI AGRICOLI	1.2.2.02.13.01.001	Indisponibile	79	57	11.850	PG	PIETRALUNGA		No	26/05/1980	TRASFERIMENTO A TITOLO GRATUITO	Valore catastale	2.983,50	2.983,50	0,00	AGENZIA FORESTALE REGIONALE	
33667	TERRENI AGRICOLI	1.2.2.02.13.01.001	Indisponibile	79	58	3.410	PG	PIETRALUNGA		No	26/05/1980	TRASFERIMENTO A TITOLO GRATUITO	Valore catastale	113,75	113,75	0,00	AGENZIA FORESTALE REGIONALE	
33668	TERRENI AGRICOLI	1.2.2.02.13.01.001	Indisponibile	80	17	100.290	PG	PIETRALUNGA		No	26/05/1980	TRASFERIMENTO A TITOLO GRATUITO	Valore catastale	8.417,50	8.417,50	0,00	AGENZIA FORESTALE REGIONALE	
33669	TERRENI AGRICOLI	1.2.2.02.13.01.001	Indisponibile	80	67	30	PG	PIETRALUNGA		No	26/05/1980	TRASFERIMENTO A TITOLO GRATUITO	Valore catastale	3,25	3,25	0,00	AGENZIA FORESTALE REGIONALE	
33670	TERRENI AGRICOLI	1.2.2.02.13.01.001	Indisponibile	80	22	54.490	PG	PIETRALUNGA		No	26/05/1980	TRASFERIMENTO A TITOLO GRATUITO	Valore catastale	4.116,13	4.116,13	0,00	AGENZIA FORESTALE REGIONALE	
33671	TERRENI AGRICOLI	1.2.2.02.13.01.001	Indisponibile	80	48	1.330	PG	PIETRALUNGA		No	26/05/1980	TRASFERIMENTO A TITOLO GRATUITO	Valore catastale	100,75	100,75	0,00	AGENZIA FORESTALE REGIONALE	
33672	TERRENI AGRICOLI	1.2.2.02.13.01.001	Indisponibile	80	49	3.930	PG	PIETRALUNGA		No	26/05/1980	TRASFERIMENTO A TITOLO GRATUITO	Valore catastale	297,38	297,38	0,00	AGENZIA FORESTALE REGIONALE	
33673	TERRENI AGRICOLI	1.2.2.02.13.01.001	Indisponibile	80	50	150	PG	PIETRALUNGA		No	26/05/1980	TRASFERIMENTO A TITOLO GRATUITO	Valore catastale	11,38	11,38	0,00	AGENZIA FORESTALE REGIONALE	

Sviluppamaria S.p.A.

PATRIMONIO IMMOBILIARE REGIONE UMBRIA
 Prospetto Terreni al 31/12/2021

Numero Matricola (da sistema informativo)	Classificazione secondo il piano dei conti dello Stato Patrimoniale in base al D.lgs. 118/2011 (Descrizione)	Classificazione secondo il piano dei conti dello Stato Patrimoniale in base al D.lgs. 118/2011 (Codice)	Classificazione ai sensi del codice civile (demaniale/affidatario/loc., indisponibile)	Foglio	Particella	Superficie mq	Provincia	Comune	Località	Bene soggetto ad ammortamento	Data di acquisizione	Modalità di acquisizione	Criterio di valutazione secondo principi del D.lgs. 118/2011	Valore dell'immobile secondo D.lgs. 118/2011 al 31/12/2021 (euro)	Valore dell'immobile secondo D.lgs. 118/2011 al 31/12/2020 (euro)	Ente Gestore	Note
33674	TERRENI AGRICOLI	1.2.2.02.13.01.001	Indisponibile	80	23	540	PG	PIETRALUNGA		No	26/05/1986	TRASFERIMENTO A TITOLO GRATUITO	Valore catastale	136,50	0,00	AGENZIA FORESTALE REGIONALE	
33675	TERRENI AGRICOLI	1.2.2.02.13.01.001	Indisponibile	80	51	1.080	PG	PIETRALUNGA		No	26/05/1986	TRASFERIMENTO A TITOLO GRATUITO	Valore catastale	274,63	0,00	AGENZIA FORESTALE REGIONALE	
33676	TERRENI AGRICOLI	1.2.2.02.13.01.001	Indisponibile	80	25	12.560	PG	PIETRALUNGA		No	26/05/1986	TRASFERIMENTO A TITOLO GRATUITO	Valore catastale	1.581,13	0,00	AGENZIA FORESTALE REGIONALE	
33677	TERRENI AGRICOLI	1.2.2.02.13.01.001	Indisponibile	80	52	4.150	PG	PIETRALUNGA		No	26/05/1986	TRASFERIMENTO A TITOLO GRATUITO	Valore catastale	521,63	0,00	AGENZIA FORESTALE REGIONALE	
33678	TERRENI AGRICOLI	1.2.2.02.13.01.001	Indisponibile	80	27	16.180	PG	PIETRALUNGA		No	10/07/1975	TRASFERIMENTO A TITOLO GRATUITO	Valore catastale	1.525,88	0,00	AGENZIA FORESTALE REGIONALE	
33679	TERRENI AGRICOLI	1.2.2.02.13.01.001	Indisponibile	80	28	1.010	PG	PIETRALUNGA		No	26/05/1986	TRASFERIMENTO A TITOLO GRATUITO	Valore catastale	8,13	0,00	AGENZIA FORESTALE REGIONALE	
33680	TERRENI AGRICOLI	1.2.2.02.13.01.001	Indisponibile	80	66	695	PG	PIETRALUNGA		No	26/05/1986	TRASFERIMENTO A TITOLO GRATUITO	Valore catastale	6,50	0,00	AGENZIA FORESTALE REGIONALE	
33681	TERRENI AGRICOLI	1.2.2.02.13.01.001	Indisponibile	80	29	37.290	PG	PIETRALUNGA		No	26/05/1986	TRASFERIMENTO A TITOLO GRATUITO	Valore catastale	1.251,25	0,00	AGENZIA FORESTALE REGIONALE	
33682	TERRENI AGRICOLI	1.2.2.02.13.01.001	Indisponibile	80	53	1.120	PG	PIETRALUNGA		No	26/05/1986	TRASFERIMENTO A TITOLO GRATUITO	Valore catastale	37,36	0,00	AGENZIA FORESTALE REGIONALE	
33683	TERRENI AGRICOLI	1.2.2.02.13.01.001	Indisponibile	80	54	30	PG	PIETRALUNGA		No	26/05/1986	TRASFERIMENTO A TITOLO GRATUITO	Valore catastale	1,63	0,00	AGENZIA FORESTALE REGIONALE	
33684	TERRENI AGRICOLI	1.2.2.02.13.01.001	Indisponibile	80	30	1.810	PG	PIETRALUNGA		No	26/05/1986	TRASFERIMENTO A TITOLO GRATUITO	Valore catastale	60,13	0,00	AGENZIA FORESTALE REGIONALE	
33685	TERRENI AGRICOLI	1.2.2.02.13.01.001	Indisponibile	80	31	29.300	PG	PIETRALUNGA		No	26/05/1986	TRASFERIMENTO A TITOLO GRATUITO	Valore catastale	8.606,00	0,00	AGENZIA FORESTALE REGIONALE	
33686	TERRENI AGRICOLI	1.2.2.02.13.01.001	Indisponibile	80	32	15.490	PG	PIETRALUNGA		No	26/05/1986	TRASFERIMENTO A TITOLO GRATUITO	Valore catastale	3.900,00	0,00	AGENZIA FORESTALE REGIONALE	
33687	TERRENI AGRICOLI	1.2.2.02.13.01.001	Indisponibile	80	55	110	PG	PIETRALUNGA		No	26/05/1986	TRASFERIMENTO A TITOLO GRATUITO	Valore catastale	27,63	0,00	AGENZIA FORESTALE REGIONALE	
33688	TERRENI AGRICOLI	1.2.2.02.13.01.001	Indisponibile	80	56	120	PG	PIETRALUNGA		No	26/05/1986	TRASFERIMENTO A TITOLO GRATUITO	Valore catastale	30,88	0,00	AGENZIA FORESTALE REGIONALE	
33689	TERRENI AGRICOLI	1.2.2.02.13.01.001	Indisponibile	80	33	17.190	PG	PIETRALUNGA		No	10/07/1975	TRASFERIMENTO A TITOLO GRATUITO	Valore catastale	144,63	0,00	AGENZIA FORESTALE REGIONALE	
33690	TERRENI AGRICOLI	1.2.2.02.13.01.001	Indisponibile	80	34	92.110	PG	PIETRALUNGA		No	26/05/1986	TRASFERIMENTO A TITOLO GRATUITO	Valore catastale	7.730,13	0,00	AGENZIA FORESTALE REGIONALE	
33691	TERRENI AGRICOLI	1.2.2.02.13.01.001	Indisponibile	80	57	1.540	PG	PIETRALUNGA		No	26/05/1986	TRASFERIMENTO A TITOLO GRATUITO	Valore catastale	130,00	0,00	AGENZIA FORESTALE REGIONALE	
33692	TERRENI AGRICOLI	1.2.2.02.13.01.001	Indisponibile	80	58	3.460	PG	PIETRALUNGA		No	26/05/1986	TRASFERIMENTO A TITOLO GRATUITO	Valore catastale	292,50	0,00	AGENZIA FORESTALE REGIONALE	
33693	TERRENI AGRICOLI	1.2.2.02.13.01.001	Indisponibile	80	35	139.270	PG	PIETRALUNGA		No	10/07/1975	TRASFERIMENTO A TITOLO GRATUITO	Valore catastale	10.443,88	0,00	AGENZIA FORESTALE REGIONALE	
33694	TERRENI AGRICOLI	1.2.2.02.13.01.001	Indisponibile	80	59	1.880	PG	PIETRALUNGA		No	10/07/1975	TRASFERIMENTO A TITOLO GRATUITO	Valore catastale	143,00	0,00	AGENZIA FORESTALE REGIONALE	

Sviluppameta S.p.A.

PATRIMONIO IMMOBILIARE REGIONE UMBRIA
Prospetto Terreni al 31/12/2021

Numero di Matricola (da sistema informativo)	Classificazione secondo il piano dei conti dello Stato Patrimoniale in base al D.lgs. 118/2011 (Descrizione)	Classificazione secondo il piano dei conti dello Stato Patrimoniale in base al D.lgs. 118/2011 (Codice)	Classificazione ai sensi del codice civile (demaniale/affidatario/alt., indisponibile)	Foglio	Particella	Superficie mq	Provincia	Comune	Località	Bene soggetto ad ammortamento	Data di acquisizione	Modalità di acquisizione	Criterio di valutazione secondo principi del D.lgs. 118/2011	Valore dell'immobile secondo il D.lgs. 118/2021 al 31/12/2021 (euro)	Valore dell'immobile secondo il D.lgs. 118/2011 al 31/12/2020 (euro)	Differenza (+, -) al 31/12/2021 al 31/12/2020	Ente Gestore	Note
33695	TERRENI AGRICOLI	1.2.2.02.13.01.001	Indisponibile	80	36	10.770	PG	PIETRALUNGA		No	10/07/1975	TRASFERIMENTO A TITOLO GRATUITO	Valore catastale	2.712,13	2.712,13	0,00	AGENZIA FORESTALE REGIONALE	
33696	TERRENI AGRICOLI	1.2.2.02.13.01.001	Indisponibile	80	37	66.590	PG	PIETRALUNGA		No	10/07/1975	TRASFERIMENTO A TITOLO GRATUITO	Valore catastale	7.008,63	7.008,63	0,00	AGENZIA FORESTALE REGIONALE	
33697	TERRENI AGRICOLI	1.2.2.02.13.01.001	Indisponibile	80	38	31.270	PG	PIETRALUNGA		No	28/05/1980	TRASFERIMENTO A TITOLO GRATUITO	Valore catastale	7.873,13	7.873,13	0,00	AGENZIA FORESTALE REGIONALE	
33698	TERRENI AGRICOLI	1.2.2.02.13.01.001	Indisponibile	80	60	1.220	PG	PIETRALUNGA		No	28/05/1980	TRASFERIMENTO A TITOLO GRATUITO	Valore catastale	310,38	310,38	0,00	AGENZIA FORESTALE REGIONALE	
33699	TERRENI AGRICOLI	1.2.2.02.13.01.001	Indisponibile	80	39	5.000	PG	PIETRALUNGA		No	28/05/1980	TRASFERIMENTO A TITOLO GRATUITO	Valore catastale	42,25	42,25	0,00	AGENZIA FORESTALE REGIONALE	
33700	TERRENI AGRICOLI	1.2.2.02.13.01.001	Indisponibile	80	61	1.740	PG	PIETRALUNGA		No	28/05/1980	TRASFERIMENTO A TITOLO GRATUITO	Valore catastale	14,63	14,63	0,00	AGENZIA FORESTALE REGIONALE	
33701	TERRENI AGRICOLI	1.2.2.02.13.01.001	Indisponibile	80	62	60	PG	PIETRALUNGA		No	28/05/1980	TRASFERIMENTO A TITOLO GRATUITO	Valore catastale	1,63	1,63	0,00	AGENZIA FORESTALE REGIONALE	
33702	TERRENI AGRICOLI	1.2.2.02.13.01.001	Indisponibile	80	40	1.240	PG	PIETRALUNGA		No	28/05/1980	TRASFERIMENTO A TITOLO GRATUITO	Valore catastale	42,25	42,25	0,00	AGENZIA FORESTALE REGIONALE	
33703	TERRENI AGRICOLI	1.2.2.02.13.01.001	Indisponibile	80	41	6.700	PG	PIETRALUNGA		No	28/05/1980	TRASFERIMENTO A TITOLO GRATUITO	Valore catastale	1.686,75	1.686,75	0,00	AGENZIA FORESTALE REGIONALE	
33704	TERRENI AGRICOLI	1.2.2.02.13.01.001	Indisponibile	80	42	4.820	PG	PIETRALUNGA		No	10/07/1975	TRASFERIMENTO A TITOLO GRATUITO	Valore catastale	40,63	40,63	0,00	AGENZIA FORESTALE REGIONALE	
33705	TERRENI AGRICOLI	1.2.2.02.13.01.001	Indisponibile	80	63	1.040	PG	PIETRALUNGA		No	10/07/1975	TRASFERIMENTO A TITOLO GRATUITO	Valore catastale	8,13	8,13	0,00	AGENZIA FORESTALE REGIONALE	
33706	TERRENI AGRICOLI	1.2.2.02.13.01.001	Indisponibile	80	43	61.630	PG	PIETRALUNGA		No	10/07/1975	TRASFERIMENTO A TITOLO GRATUITO	Valore catastale	4.655,63	4.655,63	0,00	AGENZIA FORESTALE REGIONALE	
33707	TERRENI AGRICOLI	1.2.2.02.13.01.001	Indisponibile	80	44	6.660	PG	PIETRALUNGA		No	10/07/1975	TRASFERIMENTO A TITOLO GRATUITO	Valore catastale	1.685,13	1.685,13	0,00	AGENZIA FORESTALE REGIONALE	
33708	TERRENI AGRICOLI	1.2.2.02.13.01.001	Indisponibile	80	45	930	PG	PIETRALUNGA		No	28/05/1980	TRASFERIMENTO A TITOLO GRATUITO	Valore catastale	234,00	234,00	0,00	AGENZIA FORESTALE REGIONALE	
33709	TERRENI AGRICOLI	1.2.2.02.13.01.001	Indisponibile	80	46	4.410	PG	PIETRALUNGA		No	28/05/1980	TRASFERIMENTO A TITOLO GRATUITO	Valore catastale	147,88	147,88	0,00	AGENZIA FORESTALE REGIONALE	
33710	TERRENI AGRICOLI	1.2.2.02.13.01.001	Indisponibile	80	64	3.960	PG	PIETRALUNGA		No	28/05/1980	TRASFERIMENTO A TITOLO GRATUITO	Valore catastale	133,25	133,25	0,00	AGENZIA FORESTALE REGIONALE	
33711	TERRENI AGRICOLI	1.2.2.02.13.01.001	Indisponibile	80	65	30	PG	PIETRALUNGA		No	28/05/1980	TRASFERIMENTO A TITOLO GRATUITO	Valore catastale	1,63	1,63	0,00	AGENZIA FORESTALE REGIONALE	
33712	TERRENI AGRICOLI	1.2.2.02.13.01.001	Indisponibile	80	47	75.120	PG	PIETRALUNGA		No	10/07/1975	TRASFERIMENTO A TITOLO GRATUITO	Valore catastale	6.305,00	6.305,00	0,00	AGENZIA FORESTALE REGIONALE	
33713	TERRENI AGRICOLI	1.2.2.02.13.01.001	Indisponibile	82	1	480	PG	PIETRALUNGA		No	10/07/1975	TRASFERIMENTO A TITOLO GRATUITO	Valore catastale	3,25	3,25	0,00	AGENZIA FORESTALE REGIONALE	
33714	TERRENI AGRICOLI	1.2.2.02.13.01.001	Indisponibile	82	2	1.630	PG	PIETRALUNGA		No	10/07/1975	TRASFERIMENTO A TITOLO GRATUITO	Valore catastale	138,50	138,50	0,00	AGENZIA FORESTALE REGIONALE	
33715	TERRENI AGRICOLI	1.2.2.02.13.01.001	Indisponibile	82	3	5.420	PG	PIETRALUNGA		No	10/07/1975	TRASFERIMENTO A TITOLO GRATUITO	Valore catastale	465,00	465,00	0,00	AGENZIA FORESTALE REGIONALE	

Finanziamento del 1974 in art. del 2017 ha originato la part. 003

Sviluppamaria S.p.A.

PATRIMONIO IMMOBILIARE REGIONE UMBRIA
 Prospetto Terreni al 31/12/2021

Numero Matricola (da sistema informativo)	Classificazione secondo il piano dei conti dello Stato Patrimoniale in base al D.lgs. 118/2011 (Descrizione)	Classificazione secondo il piano dei conti dello Stato Patrimoniale in base al D.lgs. 118/2011 (Codice)	Classificazione ai sensi del codice civile (demaniale/affidatario/alt., indisponibile)	Foglio	Particella	Superficie mq	Provincia	Comune	Località	Bene soggetto ad ammortamento	Data di acquisizione	Modalità di acquisizione	Criterio di valutazione secondo principi del D.lgs. 118/2011	Valore dell'immobile secondo D.lgs. 118/2011 al 31/12/2021 (euro)	Differenza (+, -) al 31/12/2021 (euro)	Ente Gestore	Note
33716	TERRENI AGRICOLI	1.2.2.02.13.01.001	Indisponibile	82	4	2.290	PG	PIETRALUNGA		No	10/07/1975	TRASFERIMENTO A TITOLO GRATUITO	Valore catastale	191,75	0,00	AGENZIA FORESTALE REGIONALE	
33717	TERRENI AGRICOLI	1.2.2.02.13.01.001	Indisponibile	82	5	20.220	PG	PIETRALUNGA		No	10/07/1975	TRASFERIMENTO A TITOLO GRATUITO	Valore catastale	5.939,38	0,00	AGENZIA FORESTALE REGIONALE	
33718	TERRENI AGRICOLI	1.2.2.02.13.01.001	Indisponibile	82	6	22.570	PG	PIETRALUNGA		No	10/07/1975	TRASFERIMENTO A TITOLO GRATUITO	Valore catastale	6.630,00	0,00	AGENZIA FORESTALE REGIONALE	
33719	TERRENI AGRICOLI	1.2.2.02.13.01.001	Indisponibile	82	7	7.910	PG	PIETRALUNGA		No	10/07/1975	TRASFERIMENTO A TITOLO GRATUITO	Valore catastale	2.323,75	0,00	AGENZIA FORESTALE REGIONALE	
33720	TERRENI AGRICOLI	1.2.2.02.13.01.001	Indisponibile	82	8	4.340	PG	PIETRALUNGA		No	10/07/1975	TRASFERIMENTO A TITOLO GRATUITO	Valore catastale	328,25	0,00	AGENZIA FORESTALE REGIONALE	
33721	TERRENI AGRICOLI	1.2.2.02.13.01.001	Indisponibile	82	10	5.600	PG	PIETRALUNGA		No	10/07/1975	TRASFERIMENTO A TITOLO GRATUITO	Valore catastale	47,13	0,00	AGENZIA FORESTALE REGIONALE	
33722	TERRENI AGRICOLI	1.2.2.02.13.01.001	Indisponibile	82	12	4.150	PG	PIETRALUNGA		No	10/07/1975	TRASFERIMENTO A TITOLO GRATUITO	Valore catastale	1.218,75	0,00	AGENZIA FORESTALE REGIONALE	
33723	TERRENI AGRICOLI	1.2.2.02.13.01.001	Indisponibile	82	13	7.000	PG	PIETRALUNGA		No	10/07/1975	TRASFERIMENTO A TITOLO GRATUITO	Valore catastale	2.055,63	0,00	AGENZIA FORESTALE REGIONALE	
33724	TERRENI AGRICOLI	1.2.2.02.13.01.001	Indisponibile	82	14	19.610	PG	PIETRALUNGA		No	10/07/1975	TRASFERIMENTO A TITOLO GRATUITO	Valore catastale	4.936,75	0,00	AGENZIA FORESTALE REGIONALE	
33725	TERRENI AGRICOLI	1.2.2.02.13.01.001	Indisponibile	82	15	5.550	PG	PIETRALUNGA		No	10/07/1975	TRASFERIMENTO A TITOLO GRATUITO	Valore catastale	1.629,88	0,00	AGENZIA FORESTALE REGIONALE	
33726	TERRENI AGRICOLI	1.2.2.02.13.01.001	Indisponibile	82	16	4.670	PG	PIETRALUNGA		No	10/07/1975	TRASFERIMENTO A TITOLO GRATUITO	Valore catastale	1.371,50	0,00	AGENZIA FORESTALE REGIONALE	
33727	TERRENI AGRICOLI	1.2.2.02.13.01.001	Indisponibile	82	17	2.360	PG	PIETRALUNGA		No	10/07/1975	TRASFERIMENTO A TITOLO GRATUITO	Valore catastale	693,88	0,00	AGENZIA FORESTALE REGIONALE	
33728	TERRENI AGRICOLI	1.2.2.02.13.01.001	Indisponibile	82	18	1.670	PG	PIETRALUNGA		No	10/07/1975	TRASFERIMENTO A TITOLO GRATUITO	Valore catastale	14,63	0,00	AGENZIA FORESTALE REGIONALE	
33729	TERRENI AGRICOLI	1.2.2.02.13.01.001	Indisponibile	82	19	310	PG	PIETRALUNGA		No	10/07/1975	TRASFERIMENTO A TITOLO GRATUITO	Valore catastale	22,75	0,00	AGENZIA FORESTALE REGIONALE	
33730	TERRENI AGRICOLI	1.2.2.02.13.01.001	Indisponibile	82	20	5.590	PG	PIETRALUNGA		No	10/07/1975	TRASFERIMENTO A TITOLO GRATUITO	Valore catastale	47,13	0,00	AGENZIA FORESTALE REGIONALE	
33731	TERRENI AGRICOLI	1.2.2.02.13.01.001	Indisponibile	82	21	3.590	PG	PIETRALUNGA		No	10/07/1975	TRASFERIMENTO A TITOLO GRATUITO	Valore catastale	29,25	0,00	AGENZIA FORESTALE REGIONALE	
33732	TERRENI AGRICOLI	1.2.2.02.13.01.001	Indisponibile	82	22	26.250	PG	PIETRALUNGA		No	10/07/1975	TRASFERIMENTO A TITOLO GRATUITO	Valore catastale	7.710,63	0,00	AGENZIA FORESTALE REGIONALE	
33733	TERRENI AGRICOLI	1.2.2.02.13.01.001	Indisponibile	82	23	1.810	PG	PIETRALUNGA		No	10/07/1975	TRASFERIMENTO A TITOLO GRATUITO	Valore catastale	60,13	0,00	AGENZIA FORESTALE REGIONALE	
33734	TERRENI AGRICOLI	1.2.2.02.13.01.001	Indisponibile	82	24	680	PG	PIETRALUNGA		No	10/07/1975	TRASFERIMENTO A TITOLO GRATUITO	Valore catastale	22,75	0,00	AGENZIA FORESTALE REGIONALE	
33735	TERRENI AGRICOLI	1.2.2.02.13.01.001	Indisponibile	82	25	21.040	PG	PIETRALUNGA		No	10/07/1975	TRASFERIMENTO A TITOLO GRATUITO	Valore catastale	6.179,88	0,00	AGENZIA FORESTALE REGIONALE	
33736	TERRENI AGRICOLI	1.2.2.02.13.01.001	Indisponibile	82	26	26.590	PG	PIETRALUNGA		No	10/07/1975	TRASFERIMENTO A TITOLO GRATUITO	Valore catastale	8.394,75	0,00	AGENZIA FORESTALE REGIONALE	

Sviluppamare S.p.A.

PATRIMONIO IMMOBILIARE REGIONE UMBRIA
 Prospetto Terreni al 31/12/2021

Numero Matricola (da sistema informativo)	Classificazione secondo il piano dei conti dello Stato Patrimoniale in base al D.lgs. 118/2011 (Descrizione)	Classificazione secondo il piano dei conti dello Stato Patrimoniale in base al D.lgs. 118/2011 (Codice)	Classificazione ai sensi del codice civile (demaniale/affidatario/alt., indisponibile)	Foglio	Particella	Superficie mq	Provincia	Comune	Località	Bene soggetto ad ammortamento	Data di acquisizione	Modalità di acquisizione	Criterio di valutazione secondo principi del D.lgs. 118/2011	Valore dell'immobile secondo il D.lgs. 118/2011 al 31/12/2021 (euro)	Valore dell'immobile secondo il D.lgs. 118/2011 al 31/12/2020 (euro)	Differenziale (+/-) al 31/12/2021 al 31/12/2020	Ente Gestore	Note
33737	TERRENI AGRICOLI	1.2.2.02.13.01.001	Indisponibile	82	27	86.050	PG	PIETRALUNGA		No	10/07/1975	TRASFERIMENTO A TITOLO GRATUITO	Valore catastale	6.423,63	6.423,63	0,00	AGENZIA FORESTALE REGIONALE	
33738	TERRENI AGRICOLI	1.2.2.02.13.01.001	Indisponibile	82	28	1.230	PG	PIETRALUNGA		No	10/07/1975	TRASFERIMENTO A TITOLO GRATUITO	Valore catastale	92,63	92,63	0,00	AGENZIA FORESTALE REGIONALE	
33739	TERRENI AGRICOLI	1.2.2.02.13.01.001	Indisponibile	82	29	5.170	PG	PIETRALUNGA		No	10/07/1975	TRASFERIMENTO A TITOLO GRATUITO	Valore catastale	390,00	390,00	0,00	AGENZIA FORESTALE REGIONALE	Valutazione di coltura anno 2017
33740	TERRENI AGRICOLI	1.2.2.02.13.01.001	Indisponibile	82	30	760	PG	PIETRALUNGA		No	10/07/1975	TRASFERIMENTO A TITOLO GRATUITO	Valore catastale	26,00	26,00	0,00	AGENZIA FORESTALE REGIONALE	
33741	TERRENI AGRICOLI	1.2.2.02.13.01.001	Indisponibile	82	31	79.760	PG	PIETRALUNGA		No	10/07/1975	TRASFERIMENTO A TITOLO GRATUITO	Valore catastale	20.081,75	20.081,75	0,00	AGENZIA FORESTALE REGIONALE	
33743	TERRENI AGRICOLI	1.2.2.02.13.01.001	Indisponibile	82	34	17.630	PG	PIETRALUNGA		No	10/07/1975	TRASFERIMENTO A TITOLO GRATUITO	Valore catastale	5.178,88	5.178,88	0,00	AGENZIA FORESTALE REGIONALE	
33744	TERRENI AGRICOLI	1.2.2.02.13.01.001	Indisponibile	82	35	2.260	PG	PIETRALUNGA		No	10/07/1975	TRASFERIMENTO A TITOLO GRATUITO	Valore catastale	151,13	151,13	0,00	AGENZIA FORESTALE REGIONALE	
33745	TERRENI AGRICOLI	1.2.2.02.13.01.001	Indisponibile	82	36	7.740	PG	PIETRALUNGA		No	10/07/1975	TRASFERIMENTO A TITOLO GRATUITO	Valore catastale	1.948,38	1.948,38	0,00	AGENZIA FORESTALE REGIONALE	
33746	TERRENI AGRICOLI	1.2.2.02.13.01.001	Indisponibile	82	37	5.330	PG	PIETRALUNGA		No	10/07/1975	TRASFERIMENTO A TITOLO GRATUITO	Valore catastale	446,88	446,88	0,00	AGENZIA FORESTALE REGIONALE	
33747	TERRENI AGRICOLI	1.2.2.02.13.01.001	Indisponibile	82	38	1.060	PG	PIETRALUNGA		No	10/07/1975	TRASFERIMENTO A TITOLO GRATUITO	Valore catastale	125,13	125,13	0,00	AGENZIA FORESTALE REGIONALE	
33748	TERRENI AGRICOLI	1.2.2.02.13.01.001	Indisponibile	82	39	16.010	PG	PIETRALUNGA		No	10/07/1975	TRASFERIMENTO A TITOLO GRATUITO	Valore catastale	4.702,75	4.702,75	0,00	AGENZIA FORESTALE REGIONALE	
33749	TERRENI AGRICOLI	1.2.2.02.13.01.001	Indisponibile	82	40	250	PG	PIETRALUNGA		No	10/07/1975	TRASFERIMENTO A TITOLO GRATUITO	Valore catastale	19,50	19,50	0,00	AGENZIA FORESTALE REGIONALE	
33750	TERRENI AGRICOLI	1.2.2.02.13.01.001	Indisponibile	82	41	6.560	PG	PIETRALUNGA		No	10/07/1975	TRASFERIMENTO A TITOLO GRATUITO	Valore catastale	1.659,13	1.659,13	0,00	AGENZIA FORESTALE REGIONALE	
33751	TERRENI AGRICOLI	1.2.2.02.13.01.001	Indisponibile	82	47	92.480	PG	PIETRALUNGA		No	10/07/1975	TRASFERIMENTO A TITOLO GRATUITO	Valore catastale	7.761,00	7.761,00	0,00	AGENZIA FORESTALE REGIONALE	
33752	TERRENI AGRICOLI	1.2.2.02.13.01.001	Indisponibile	82	48	30.210	PG	PIETRALUNGA		No	10/07/1975	TRASFERIMENTO A TITOLO GRATUITO	Valore catastale	8.874,13	8.874,13	0,00	AGENZIA FORESTALE REGIONALE	
33753	TERRENI AGRICOLI	1.2.2.02.13.01.001	Indisponibile	82	49	2.220	PG	PIETRALUNGA		No	10/07/1975	TRASFERIMENTO A TITOLO GRATUITO	Valore catastale	281,63	281,63	0,00	AGENZIA FORESTALE REGIONALE	
33754	TERRENI AGRICOLI	1.2.2.02.13.01.001	Indisponibile	82	50	2.460	PG	PIETRALUNGA		No	10/07/1975	TRASFERIMENTO A TITOLO GRATUITO	Valore catastale	82,88	82,88	0,00	AGENZIA FORESTALE REGIONALE	
33755	TERRENI AGRICOLI	1.2.2.02.13.01.001	Indisponibile	82	51	4.620	PG	PIETRALUNGA		No	10/07/1975	TRASFERIMENTO A TITOLO GRATUITO	Valore catastale	464,75	464,75	0,00	AGENZIA FORESTALE REGIONALE	
33756	TERRENI AGRICOLI	1.2.2.02.13.01.001	Indisponibile	82	52	80.710	PG	PIETRALUNGA		No	10/07/1975	TRASFERIMENTO A TITOLO GRATUITO	Valore catastale	6.095,38	6.095,38	0,00	AGENZIA FORESTALE REGIONALE	
33757	TERRENI AGRICOLI	1.2.2.02.13.01.001	Indisponibile	82	53	7.640	PG	PIETRALUNGA		No	10/07/1975	TRASFERIMENTO A TITOLO GRATUITO	Valore catastale	1.924,00	1.924,00	0,00	AGENZIA FORESTALE REGIONALE	
33758	TERRENI AGRICOLI	1.2.2.02.13.01.001	Indisponibile	82	72	17.330	PG	PIETRALUNGA		No	10/07/1975	TRASFERIMENTO A TITOLO GRATUITO	Valore catastale	5.091,13	5.091,13	0,00	AGENZIA FORESTALE REGIONALE	

Sviluppameta S.p.A.

PATRIMONIO IMMOBILIARE REGIONE UMBRIA
 Prospetto Terreni al 31/12/2021

Numero di sistema informativo	Classificazione secondo il piano dei conti dello Stato Patrimoniale in base al D.lgs. 118/2011 (Descrizione)	Classificazione secondo il piano dei conti dello Stato Patrimoniale in base al D.lgs. 118/2011 (Codice)	Classificazione ai sensi del codice civile (demaniale/affidatario/alt., indisponibile)	Foglio	Particella	Superficie mq	Provincia	Comune	Località	Bene soggetto ad ammortamento	Data di acquisizione	Modalità di acquisizione	Criterio di valutazione secondo i principi del D.lgs. 118/2011	Valore dell'immobile secondo il D.lgs. 118/2011 al 31/12/2021 (euro)	Differenza (+, -) al 31/12/2021 (euro)	Ente Gestore	Note
33759	TERRENI AGRICOLI	1.2.2.02.13.01.001	Indisponibile	82	73	6.350	PG	PIETRALUNGA		No	10/07/1975	TRASFERIMENTO A TITOLO GRATUITO	Valore catastale	1.599,00	0,00	AGENZIA FORESTALE REGIONALE	
33760	TERRENI AGRICOLI	1.2.2.02.13.01.001	Indisponibile	82	74	15.730	PG	PIETRALUNGA		No	10/07/1975	TRASFERIMENTO A TITOLO GRATUITO	Valore catastale	528,13	0,00	AGENZIA FORESTALE REGIONALE	
33761	TERRENI AGRICOLI	1.2.2.02.13.01.001	Indisponibile	83	1	21.850	PG	PIETRALUNGA		No	10/07/1975	TRASFERIMENTO A TITOLO GRATUITO	Valore catastale	6.418,75	0,00	AGENZIA FORESTALE REGIONALE	
33762	TERRENI AGRICOLI	1.2.2.02.13.01.001	Indisponibile	83	2	14.340	PG	PIETRALUNGA		No	10/07/1975	TRASFERIMENTO A TITOLO GRATUITO	Valore catastale	4.212,00	0,00	AGENZIA FORESTALE REGIONALE	
33763	TERRENI AGRICOLI	1.2.2.02.13.01.001	Indisponibile	83	3	9.640	PG	PIETRALUNGA		No	10/07/1975	TRASFERIMENTO A TITOLO GRATUITO	Valore catastale	728,00	0,00	AGENZIA FORESTALE REGIONALE	
33764	TERRENI AGRICOLI	1.2.2.02.13.01.001	Indisponibile	83	4	2.550	PG	PIETRALUNGA		No	26/05/1986	TRASFERIMENTO A TITOLO GRATUITO	Valore catastale	84,50	0,00	AGENZIA FORESTALE REGIONALE	
33765	TERRENI AGRICOLI	1.2.2.02.13.01.001	Indisponibile	83	5	14.880	PG	PIETRALUNGA		No	10/07/1975	TRASFERIMENTO A TITOLO GRATUITO	Valore catastale	3.745,63	0,00	AGENZIA FORESTALE REGIONALE	
33766	TERRENI AGRICOLI	1.2.2.02.13.01.001	Indisponibile	83	6	89.880	PG	PIETRALUNGA		No	10/07/1975	TRASFERIMENTO A TITOLO GRATUITO	Valore catastale	6.789,25	0,00	AGENZIA FORESTALE REGIONALE	
33767	TERRENI AGRICOLI	1.2.2.02.13.01.001	Indisponibile	83	7	61.880	PG	PIETRALUNGA		No	10/07/1975	TRASFERIMENTO A TITOLO GRATUITO	Valore catastale	18.175,63	0,00	AGENZIA FORESTALE REGIONALE	
33768	TERRENI AGRICOLI	1.2.2.02.13.01.001	Indisponibile	83	8	460	PG	PIETRALUNGA		No	10/07/1975	TRASFERIMENTO A TITOLO GRATUITO	Valore catastale	3,25	0,00	AGENZIA FORESTALE REGIONALE	
33769	TERRENI AGRICOLI	1.2.2.02.13.01.001	Indisponibile	83	9	6.140	PG	PIETRALUNGA		No	10/07/1975	TRASFERIMENTO A TITOLO GRATUITO	Valore catastale	206,38	0,00	AGENZIA FORESTALE REGIONALE	
33770	TERRENI AGRICOLI	1.2.2.02.13.01.001	Indisponibile	83	11	2.680	PG	PIETRALUNGA		No	10/07/1975	TRASFERIMENTO A TITOLO GRATUITO	Valore catastale	203,13	0,00	AGENZIA FORESTALE REGIONALE	
33771	TERRENI AGRICOLI	1.2.2.02.13.01.001	Indisponibile	83	12	14.600	PG	PIETRALUNGA		No	10/07/1975	TRASFERIMENTO A TITOLO GRATUITO	Valore catastale	1.477,13	0,00	AGENZIA FORESTALE REGIONALE	
33772	TERRENI AGRICOLI	1.2.2.02.13.01.001	Indisponibile	83	13	26.430	PG	PIETRALUNGA		No	26/05/1986	TRASFERIMENTO A TITOLO GRATUITO	Valore catastale	5.360,88	0,00	AGENZIA FORESTALE REGIONALE	
33773	TERRENI AGRICOLI	1.2.2.02.13.01.001	Indisponibile	83	14	12.650	PG	PIETRALUNGA		No	10/07/1975	TRASFERIMENTO A TITOLO GRATUITO	Valore catastale	3.185,00	0,00	AGENZIA FORESTALE REGIONALE	
33774	TERRENI AGRICOLI	1.2.2.02.13.01.001	Indisponibile	83	15	2.170	PG	PIETRALUNGA		No	10/07/1975	TRASFERIMENTO A TITOLO GRATUITO	Valore catastale	637,00	0,00	AGENZIA FORESTALE REGIONALE	
33775	TERRENI AGRICOLI	1.2.2.02.13.01.001	Indisponibile	83	16	11.300	PG	PIETRALUNGA		No	26/05/1986	TRASFERIMENTO A TITOLO GRATUITO	Valore catastale	2.421,25	0,00	AGENZIA FORESTALE REGIONALE	
33776	TERRENI AGRICOLI	1.2.2.02.13.01.001	Indisponibile	83	18	117.540	PG	PIETRALUNGA		No	10/07/1975	TRASFERIMENTO A TITOLO GRATUITO	Valore catastale	8.877,38	0,00	AGENZIA FORESTALE REGIONALE	
33777	TERRENI AGRICOLI	1.2.2.02.13.01.001	Indisponibile	83	19	1.200	PG	PIETRALUNGA		No	26/05/1986	TRASFERIMENTO A TITOLO GRATUITO	Valore catastale	91,00	0,00	AGENZIA FORESTALE REGIONALE	
33778	TERRENI AGRICOLI	1.2.2.02.13.01.001	Indisponibile	83	20	52.920	PG	PIETRALUNGA		No	26/05/1986	TRASFERIMENTO A TITOLO GRATUITO	Valore catastale	6.412,25	0,00	AGENZIA FORESTALE REGIONALE	
33779	TERRENI AGRICOLI	1.2.2.02.13.01.001	Indisponibile	83	21	22.100	PG	PIETRALUNGA		No	10/07/1975	TRASFERIMENTO A TITOLO GRATUITO	Valore catastale	1.668,88	0,00	AGENZIA FORESTALE REGIONALE	

Sviluppamare S.p.A.

PATRIMONIO IMMOBILIARE REGIONE UMBRIA
 Prospetto Terreni al 31/12/2021

Numero Id. (da sistema informativo)	Classificazione secondo il piano dei conti dello Stato Patrimoniale in base al D.lgs. 118/2011 (Descrizione)	Classificazione secondo il piano del contadito Stato Patrimoniale in base al D.lgs. 118/2011 (Codice)	Classificazione ai sensi del codice civile (demaniale/affidatario/alt., indisponibile)	Foglio	Particella	Superficie mq	Provincia	Comune	Località	Bene soggetto ad ammortamento	Data di acquisizione	Modalità di acquisizione	Criterio di valutazione secondo principi del D.lgs. 118/2011	Valore dell'immobile secondo D.lgs. 118/2011 al 31/12/2021 (euro)	Valore dell'immobile secondo D.lgs. 118/2011 al 31/12/2020 (euro)	Differenziale al 31/12/2021 al 31/12/2020 (euro)	Ente Gestore	Note
33780	TERRENI AGRICOLI	1.2.2.02.13.01.001	Indisponibile	83	22	10.790	PG	PIETRALUNGA		No	26/05/1980	TRASFERIMENTO A TITOLO GRATUITO	Valore catastale	91,00	91,00	0,00	AGENZIA FORESTALE REGIONALE	
33781	TERRENI AGRICOLI	1.2.2.02.13.01.001	Indisponibile	83	23	8.880	PG	PIETRALUNGA		No	26/05/1980	TRASFERIMENTO A TITOLO GRATUITO	Valore catastale	297,38	297,38	0,00	AGENZIA FORESTALE REGIONALE	
33782	TERRENI AGRICOLI	1.2.2.02.13.01.001	Indisponibile	83	25	1.800	PG	PIETRALUNGA		No	26/05/1980	TRASFERIMENTO A TITOLO GRATUITO	Valore catastale	151,13	151,13	0,00	AGENZIA FORESTALE REGIONALE	
33783	TERRENI AGRICOLI	1.2.2.02.13.01.001	Indisponibile	83	26	92.590	PG	PIETRALUNGA		No	26/05/1980	TRASFERIMENTO A TITOLO GRATUITO	Valore catastale	3.108,63	3.108,63	0,00	AGENZIA FORESTALE REGIONALE	
33784	TERRENI AGRICOLI	1.2.2.02.13.01.001	Indisponibile	83	27	10.190	PG	PIETRALUNGA		No	26/05/1980	TRASFERIMENTO A TITOLO GRATUITO	Valore catastale	2.993,25	2.993,25	0,00	AGENZIA FORESTALE REGIONALE	
33785	TERRENI AGRICOLI	1.2.2.02.13.01.001	Indisponibile	83	28	9.940	PG	PIETRALUNGA		No	26/05/1980	TRASFERIMENTO A TITOLO GRATUITO	Valore catastale	1.168,38	1.168,38	0,00	AGENZIA FORESTALE REGIONALE	
33786	TERRENI AGRICOLI	1.2.2.02.13.01.001	Indisponibile	83	29	56.220	PG	PIETRALUNGA		No	26/05/1980	TRASFERIMENTO A TITOLO GRATUITO	Valore catastale	4.397,25	4.397,25	0,00	AGENZIA FORESTALE REGIONALE	
33787	TERRENI AGRICOLI	1.2.2.02.13.01.001	Indisponibile	83	30	113.300	PG	PIETRALUNGA		No	26/05/1980	TRASFERIMENTO A TITOLO GRATUITO	Valore catastale	11.711,38	11.711,38	0,00	AGENZIA FORESTALE REGIONALE	
33788	TERRENI AGRICOLI	1.2.2.02.13.01.001	Indisponibile	83	31	14.660	PG	PIETRALUNGA		No	26/05/1980	TRASFERIMENTO A TITOLO GRATUITO	Valore catastale	2.086,50	2.086,50	0,00	AGENZIA FORESTALE REGIONALE	
33789	TERRENI AGRICOLI	1.2.2.02.13.01.001	Indisponibile	83	32	52.070	PG	PIETRALUNGA		No	26/05/1980	TRASFERIMENTO A TITOLO GRATUITO	Valore catastale	11.430,25	11.430,25	0,00	AGENZIA FORESTALE REGIONALE	
33790	TERRENI AGRICOLI	1.2.2.02.13.01.001	Indisponibile	83	33	7.730	PG	PIETRALUNGA		No	26/05/1980	TRASFERIMENTO A TITOLO GRATUITO	Valore catastale	908,38	908,38	0,00	AGENZIA FORESTALE REGIONALE	
33791	TERRENI AGRICOLI	1.2.2.02.13.01.001	Indisponibile	83	34	550	PG	PIETRALUNGA		No	26/05/1980	TRASFERIMENTO A TITOLO GRATUITO	Valore catastale	17,88	17,88	0,00	AGENZIA FORESTALE REGIONALE	
33792	TERRENI AGRICOLI	1.2.2.02.13.01.001	Indisponibile	83	35	30.720	PG	PIETRALUNGA		No	26/05/1980	TRASFERIMENTO A TITOLO GRATUITO	Valore catastale	3.609,13	3.609,13	0,00	AGENZIA FORESTALE REGIONALE	
33793	TERRENI AGRICOLI	1.2.2.02.13.01.001	Indisponibile	83	36	800	PG	PIETRALUNGA		No	26/05/1980	TRASFERIMENTO A TITOLO GRATUITO	Valore catastale	81,25	81,25	0,00	AGENZIA FORESTALE REGIONALE	
33794	TERRENI AGRICOLI	1.2.2.02.13.01.001	Indisponibile	83	38	480	PG	PIETRALUNGA		No	26/05/1980	TRASFERIMENTO A TITOLO GRATUITO	Valore catastale	16,25	16,25	0,00	AGENZIA FORESTALE REGIONALE	
33795	TERRENI AGRICOLI	1.2.2.02.13.01.001	Indisponibile	83	39	5.530	PG	PIETRALUNGA		No	26/05/1980	TRASFERIMENTO A TITOLO GRATUITO	Valore catastale	557,38	557,38	0,00	AGENZIA FORESTALE REGIONALE	
33796	TERRENI AGRICOLI	1.2.2.02.13.01.001	Indisponibile	83	43	1.460	PG	PIETRALUNGA		No	26/05/1980	TRASFERIMENTO A TITOLO GRATUITO	Valore catastale	50,38	50,38	0,00	AGENZIA FORESTALE REGIONALE	
33797	TERRENI AGRICOLI	1.2.2.02.13.01.001	Indisponibile	83	44	22.230	PG	PIETRALUNGA		No	26/05/1980	TRASFERIMENTO A TITOLO GRATUITO	Valore catastale	1.676,63	1.676,63	0,00	AGENZIA FORESTALE REGIONALE	
33798	TERRENI AGRICOLI	1.2.2.02.13.01.001	Indisponibile	83	45	24.900	PG	PIETRALUNGA		No	26/05/1980	TRASFERIMENTO A TITOLO GRATUITO	Valore catastale	4.827,88	4.827,88	0,00	AGENZIA FORESTALE REGIONALE	
33799	TERRENI AGRICOLI	1.2.2.02.13.01.001	Indisponibile	83	46	10.710	PG	PIETRALUNGA		No	26/05/1980	TRASFERIMENTO A TITOLO GRATUITO	Valore catastale	3.146,00	3.146,00	0,00	AGENZIA FORESTALE REGIONALE	
33800	TERRENI AGRICOLI	1.2.2.02.13.01.001	Indisponibile	83	47	3.240	PG	PIETRALUNGA		No	26/05/1980	TRASFERIMENTO A TITOLO GRATUITO	Valore catastale	326,63	326,63	0,00	AGENZIA FORESTALE REGIONALE	

Sviluppamaria S.p.A.

PATRIMONIO IMMOBILIARE REGIONE UMBRIA
 Prospetto Terreni al 31/12/2021

Numero Matricola (da sistema informativo)	Classificazione secondo il piano dei conti dello Stato Patrimoniale in base al D.lgs. 118/2011 (Descrizione)	Classificazione secondo il piano dei conti dello Stato Patrimoniale in base al D.lgs. 118/2011 (Codice)	Classificazione ai sensi del codice civile (demaniale/affidato/loc., indisponibile)	Foglio	Particella	Superficie mq	Provincia	Comune	Località	Bene soggetto ad ammortamento	Data di acquisizione	Modalità di acquisizione	Criterio di valutazione secondo i principi del D.lgs. 118/2011	Valore dell'immobile secondo il D.lgs. 118/2011 al 31/12/2021 (euro)	Differenza (+, -) al 31/12/2021 (euro)	Ente Gestore	Note
33801	TERRENI AGRICOLI	1.2.2.02.13.01.001	Indisponibile	83	48	150	PG	PIETRALUNGA		No	26/05/1986	TRASFERIMENTO A TITOLO GRATUITO	Valore catastale	11,38	0,00	AGENZIA FORESTALE REGIONALE	
33802	TERRENI AGRICOLI	1.2.2.02.13.01.001	Indisponibile	83	49	9.370	PG	PIETRALUNGA		No	26/05/1986	TRASFERIMENTO A TITOLO GRATUITO	Valore catastale	2.752,75	0,00	AGENZIA FORESTALE REGIONALE	
33803	TERRENI AGRICOLI	1.2.2.02.13.01.001	Indisponibile	83	50	3.800	PG	PIETRALUNGA		No	26/05/1986	TRASFERIMENTO A TITOLO GRATUITO	Valore catastale	287,63	0,00	AGENZIA FORESTALE REGIONALE	
33804	TERRENI AGRICOLI	1.2.2.02.13.01.001	Indisponibile	83	51	4.210	PG	PIETRALUNGA		No	26/05/1986	TRASFERIMENTO A TITOLO GRATUITO	Valore catastale	1.236,63	0,00	AGENZIA FORESTALE REGIONALE	
33805	TERRENI AGRICOLI	1.2.2.02.13.01.001	Indisponibile	83	55	50.970	PG	PIETRALUNGA		No	26/05/1986	TRASFERIMENTO A TITOLO GRATUITO	Valore catastale	3.849,63	0,00	AGENZIA FORESTALE REGIONALE	
33806	TERRENI AGRICOLI	1.2.2.02.13.01.001	Indisponibile	83	57	4.980	PG	PIETRALUNGA		No	26/05/1986	TRASFERIMENTO A TITOLO GRATUITO	Valore catastale	1.482,50	0,00	AGENZIA FORESTALE REGIONALE	
33807	TERRENI AGRICOLI	1.2.2.02.13.01.001	Indisponibile	83	58	8.320	PG	PIETRALUNGA		No	26/05/1986	TRASFERIMENTO A TITOLO GRATUITO	Valore catastale	69,88	0,00	AGENZIA FORESTALE REGIONALE	
33808	TERRENI AGRICOLI	1.2.2.02.13.01.001	Indisponibile	83	59	4.150	PG	PIETRALUNGA		No	26/05/1986	TRASFERIMENTO A TITOLO GRATUITO	Valore catastale	1.218,75	0,00	AGENZIA FORESTALE REGIONALE	
33809	TERRENI AGRICOLI	1.2.2.02.13.01.001	Indisponibile	83	60	760	PG	PIETRALUNGA		No	26/05/1986	TRASFERIMENTO A TITOLO GRATUITO	Valore catastale	6,50	0,00	AGENZIA FORESTALE REGIONALE	
33810	TERRENI AGRICOLI	1.2.2.02.13.01.001	Indisponibile	83	61	7.210	PG	PIETRALUNGA		No	26/05/1986	TRASFERIMENTO A TITOLO GRATUITO	Valore catastale	2.117,38	0,00	AGENZIA FORESTALE REGIONALE	
33811	TERRENI AGRICOLI	1.2.2.02.13.01.001	Indisponibile	83	62	5.830	PG	PIETRALUNGA		No	26/05/1986	TRASFERIMENTO A TITOLO GRATUITO	Valore catastale	1.712,75	0,00	AGENZIA FORESTALE REGIONALE	
33812	TERRENI AGRICOLI	1.2.2.02.13.01.001	Indisponibile	83	63	1.160	PG	PIETRALUNGA		No	26/05/1986	TRASFERIMENTO A TITOLO GRATUITO	Valore catastale	341,25	0,00	AGENZIA FORESTALE REGIONALE	
33813	TERRENI AGRICOLI	1.2.2.02.13.01.001	Indisponibile	83	64	4.190	PG	PIETRALUNGA		No	26/05/1986	TRASFERIMENTO A TITOLO GRATUITO	Valore catastale	1.230,13	0,00	AGENZIA FORESTALE REGIONALE	
33814	TERRENI AGRICOLI	1.2.2.02.13.01.001	Indisponibile	83	65	9.880	PG	PIETRALUNGA		No	26/05/1986	TRASFERIMENTO A TITOLO GRATUITO	Valore catastale	2.902,25	0,00	AGENZIA FORESTALE REGIONALE	
33815	TERRENI AGRICOLI	1.2.2.02.13.01.001	Indisponibile	84	1	1.900	PG	PIETRALUNGA		No	10/07/1975	TRASFERIMENTO A TITOLO GRATUITO	Valore catastale	143,00	0,00	AGENZIA FORESTALE REGIONALE	
33816	TERRENI AGRICOLI	1.2.2.02.13.01.001	Indisponibile	84	3	330	PG	PIETRALUNGA		No	10/07/1975	TRASFERIMENTO A TITOLO GRATUITO	Valore catastale	11,38	0,00	AGENZIA FORESTALE REGIONALE	
33817	TERRENI AGRICOLI	1.2.2.02.13.01.001	Indisponibile	84	9	6.260	PG	PIETRALUNGA		No	10/07/1975	TRASFERIMENTO A TITOLO GRATUITO	Valore catastale	52,00	0,00	AGENZIA FORESTALE REGIONALE	
33818	TERRENI AGRICOLI	1.2.2.02.13.01.001	Indisponibile	84	10	35.040	PG	PIETRALUNGA		No	10/07/1975	TRASFERIMENTO A TITOLO GRATUITO	Valore catastale	2.647,13	0,00	AGENZIA FORESTALE REGIONALE	
33819	TERRENI AGRICOLI	1.2.2.02.13.01.001	Indisponibile	84	11	190	PG	PIETRALUNGA		No	10/07/1975	TRASFERIMENTO A TITOLO GRATUITO	Valore catastale	14,63	0,00	AGENZIA FORESTALE REGIONALE	
33820	TERRENI AGRICOLI	1.2.2.02.13.01.001	Indisponibile	84	12	55.690	PG	PIETRALUNGA		No	10/07/1975	TRASFERIMENTO A TITOLO GRATUITO	Valore catastale	13.992,88	0,00	AGENZIA FORESTALE REGIONALE	
33821	TERRENI AGRICOLI	1.2.2.02.13.01.001	Indisponibile	84	13	25.000	PG	PIETRALUNGA		No	10/07/1975	TRASFERIMENTO A TITOLO GRATUITO	Valore catastale	289,63	0,00	AGENZIA FORESTALE REGIONALE	

Sviluppamaria S.p.A.

PATRIMONIO IMMOBILIARE REGIONE UMBRIA
 Prospetto Terreni al 31/12/2021

Numero Matricola (da sistema informativo)	Classificazione secondo il piano dei conti dello Stato Patrimoniale in base al D.lgs. 118/2011 (Descrizione)	Classificazione secondo il piano dei conti dello Stato Patrimoniale in base al D.lgs. 118/2011 (Codice)	Classificazione ai sensi del codice civile (demaniale, disponibile, vin., indisponibile)	Foglio	Particella	Superficie mq	Provincia	Comune	Località	Bene soggetto ad ammortamento	Data di acquisizione	Modalità di acquisizione	Criterio di valutazione secondo i principi del D.lgs. 118/2011	Valore dell'immobile secondo il D.lgs. 118/2011 al 31/12/2021 (euro)	Differenza (+, -) al 31/12/2021 (euro)	Ente Gestore	Note
33822	TERRENI AGRICOLI	1.2.2.02.13.01.001	Indisponibile	84	14	43.780	PG	PIETRALUNGA		No	26/05/1986	TRASFERIMENTO A TITOLO GRATUITO	Valore catastale	3.306,88	0,00	AGENZIA FORESTALE REGIONALE	
33823	TERRENI AGRICOLI	1.2.2.02.13.01.001	Indisponibile	84	15	56.460	PG	PIETRALUNGA		No	26/05/1986	TRASFERIMENTO A TITOLO GRATUITO	Valore catastale	11.334,38	0,00	AGENZIA FORESTALE REGIONALE	
33824	TERRENI AGRICOLI	1.2.2.02.13.01.001	Indisponibile	84	26	40.620	PG	PIETRALUNGA		No	26/05/1986	TRASFERIMENTO A TITOLO GRATUITO	Valore catastale	11.930,75	0,00	AGENZIA FORESTALE REGIONALE	
33825	TERRENI AGRICOLI	1.2.2.02.13.01.001	Indisponibile	84	27	2.940	PG	PIETRALUNGA		No	26/05/1986	TRASFERIMENTO A TITOLO GRATUITO	Valore catastale	346,13	0,00	AGENZIA FORESTALE REGIONALE	
33826	TERRENI AGRICOLI	1.2.2.02.13.01.001	Indisponibile	84	28	16.370	PG	PIETRALUNGA		No	26/05/1986	TRASFERIMENTO A TITOLO GRATUITO	Valore catastale	1.387,75	0,00	AGENZIA FORESTALE REGIONALE	
33827	TERRENI AGRICOLI	1.2.2.02.13.01.001	Indisponibile	84	39	1.390	PG	PIETRALUNGA		No	26/05/1986	TRASFERIMENTO A TITOLO GRATUITO	Valore catastale	310,38	0,00	AGENZIA FORESTALE REGIONALE	
33828	TERRENI AGRICOLI	1.2.2.02.13.01.001	Indisponibile	84	40	1.010	PG	PIETRALUNGA		No	26/05/1986	TRASFERIMENTO A TITOLO GRATUITO	Valore catastale	238,88	0,00	AGENZIA FORESTALE REGIONALE	
33829	TERRENI AGRICOLI	1.2.2.02.13.01.001	Indisponibile	84	41	12.130	PG	PIETRALUNGA		No	26/05/1986	TRASFERIMENTO A TITOLO GRATUITO	Valore catastale	1.425,13	0,00	AGENZIA FORESTALE REGIONALE	
33830	TERRENI AGRICOLI	1.2.2.02.13.01.001	Indisponibile	84	42	13.970	PG	PIETRALUNGA		No	26/05/1986	TRASFERIMENTO A TITOLO GRATUITO	Valore catastale	1.641,25	0,00	AGENZIA FORESTALE REGIONALE	
33831	TERRENI AGRICOLI	1.2.2.02.13.01.001	Indisponibile	84	43	13.900	PG	PIETRALUNGA		No	26/05/1986	TRASFERIMENTO A TITOLO GRATUITO	Valore catastale	3.293,88	0,00	AGENZIA FORESTALE REGIONALE	
33832	TERRENI AGRICOLI	1.2.2.02.13.01.001	Indisponibile	84	44	950	PG	PIETRALUNGA		No	26/05/1986	TRASFERIMENTO A TITOLO GRATUITO	Valore catastale	32,50	0,00	AGENZIA FORESTALE REGIONALE	
33833	TERRENI AGRICOLI	1.2.2.02.13.01.001	Indisponibile	84	45	1.826	PG	PIETRALUNGA		No	26/05/1986	TRASFERIMENTO A TITOLO GRATUITO	Valore catastale	287,63	0,00	AGENZIA FORESTALE REGIONALE	
33834	TERRENI AGRICOLI	1.2.2.02.13.01.001	Indisponibile	84	46	3.850	PG	PIETRALUNGA		No	26/05/1986	TRASFERIMENTO A TITOLO GRATUITO	Valore catastale	323,38	0,00	AGENZIA FORESTALE REGIONALE	
33835	TERRENI AGRICOLI	1.2.2.02.13.01.001	Indisponibile	84	47	2.820	PG	PIETRALUNGA		No	26/05/1986	TRASFERIMENTO A TITOLO GRATUITO	Valore catastale	331,50	0,00	AGENZIA FORESTALE REGIONALE	
33836	TERRENI AGRICOLI	1.2.2.02.13.01.001	Indisponibile	84	48	16.590	PG	PIETRALUNGA		No	26/05/1986	TRASFERIMENTO A TITOLO GRATUITO	Valore catastale	1.404,00	0,00	AGENZIA FORESTALE REGIONALE	
33837	TERRENI AGRICOLI	1.2.2.02.13.01.001	Indisponibile	84	49	1.050	PG	PIETRALUNGA		No	26/05/1986	TRASFERIMENTO A TITOLO GRATUITO	Valore catastale	87,75	0,00	AGENZIA FORESTALE REGIONALE	
33838	TERRENI AGRICOLI	1.2.2.02.13.01.001	Indisponibile	84	50	4.880	PG	PIETRALUNGA		No	26/05/1986	TRASFERIMENTO A TITOLO GRATUITO	Valore catastale	632,13	0,00	AGENZIA FORESTALE REGIONALE	
33839	TERRENI AGRICOLI	1.2.2.02.13.01.001	Indisponibile	84	51	24.620	PG	PIETRALUNGA		No	26/05/1986	TRASFERIMENTO A TITOLO GRATUITO	Valore catastale	7.232,88	0,00	AGENZIA FORESTALE REGIONALE	
33840	TERRENI AGRICOLI	1.2.2.02.13.01.001	Indisponibile	84	52	2.690	PG	PIETRALUNGA		No	26/05/1986	TRASFERIMENTO A TITOLO GRATUITO	Valore catastale	263,25	0,00	AGENZIA FORESTALE REGIONALE	
33841	TERRENI AGRICOLI	1.2.2.02.13.01.001	Indisponibile	84	53	10.960	PG	PIETRALUNGA		No	26/05/1986	TRASFERIMENTO A TITOLO GRATUITO	Valore catastale	2.344,88	0,00	AGENZIA FORESTALE REGIONALE	
33842	TERRENI AGRICOLI	1.2.2.02.13.01.001	Indisponibile	84	54	26.090	PG	PIETRALUNGA		No	26/05/1986	TRASFERIMENTO A TITOLO GRATUITO	Valore catastale	2.188,88	0,00	AGENZIA FORESTALE REGIONALE	Verificata rogatoria n.ro 2/19

Sviluppamaria S.p.A.

PATRIMONIO IMMOBILIARE REGIONE UMBRIA
 Prospetto Terreni al 31/12/2021

Numero Id. (da sistema Informativo)	Classificazione secondo il piano dei conti dello Stato Patrimoniale in base al D.lgs. 118/2011 (Descrizione)	Classificazione secondo il piano dei conti dello Stato Patrimoniale in base al D.lgs. 118/2011 (Codice)	Classificazione ai sensi del codice civile (demaniale/affidatario/alt., indisponibile)	Foglio	Particella	Superficie mq	Provincia	Comune	Località	Bene soggetto ad ammortamento	Data di acquisizione	Modalità di acquisizione	Criterio di valutazione secondo i principi del D.lgs. 118/2011	Valore dell'immobile secondo il D.lgs. 118/2011 al 31/12/2021 (euro)	Valore dell'immobile secondo il D.lgs. 118/2011 al 31/12/2020 (euro)	Ente Gestore	Note
33843	TERRENI AGRICOLI	1.2.2.02.13.01.001	Indisponibile	84	55	4.770	PG	PIETRALUNGA		No	26/05/1980	TRASFERIMENTO A TITOLO GRATUITO	Valore catastale	360,75	0,00	AGENZIA FORESTALE REGIONALE	
33844	TERRENI AGRICOLI	1.2.2.02.13.01.001	Indisponibile	84	56	6.160	PG	PIETRALUNGA		No	26/05/1980	TRASFERIMENTO A TITOLO GRATUITO	Valore catastale	1.085,25	0,00	AGENZIA FORESTALE REGIONALE	
33845	TERRENI AGRICOLI	1.2.2.02.13.01.001	Indisponibile	84	57	440	PG	PIETRALUNGA		No	26/05/1980	TRASFERIMENTO A TITOLO GRATUITO	Valore catastale	37,38	0,00	AGENZIA FORESTALE REGIONALE	
33846	TERRENI AGRICOLI	1.2.2.02.13.01.001	Indisponibile	84	58	16.070	PG	PIETRALUNGA		No	26/05/1980	TRASFERIMENTO A TITOLO GRATUITO	Valore catastale	5.307,25	0,00	AGENZIA FORESTALE REGIONALE	
33847	TERRENI AGRICOLI	1.2.2.02.13.01.001	Indisponibile	84	59	20.360	PG	PIETRALUNGA		No	26/05/1980	TRASFERIMENTO A TITOLO GRATUITO	Valore catastale	1.537,25	0,00	AGENZIA FORESTALE REGIONALE	
33848	TERRENI AGRICOLI	1.2.2.02.13.01.001	Indisponibile	84	60	4.790	PG	PIETRALUNGA		No	26/05/1980	TRASFERIMENTO A TITOLO GRATUITO	Valore catastale	401,38	0,00	AGENZIA FORESTALE REGIONALE	Variazione registrata anno 2018
33849	TERRENI AGRICOLI	1.2.2.02.13.01.001	Indisponibile	84	61	1.110	PG	PIETRALUNGA		No	26/05/1980	TRASFERIMENTO A TITOLO GRATUITO	Valore catastale	92,63	0,00	AGENZIA FORESTALE REGIONALE	
33850	TERRENI AGRICOLI	1.2.2.02.13.01.001	Indisponibile	84	62	17.130	PG	PIETRALUNGA		No	26/05/1980	TRASFERIMENTO A TITOLO GRATUITO	Valore catastale	2.013,38	0,00	AGENZIA FORESTALE REGIONALE	
33851	TERRENI AGRICOLI	1.2.2.02.13.01.001	Indisponibile	84	63	3.140	PG	PIETRALUNGA		No	26/05/1980	TRASFERIMENTO A TITOLO GRATUITO	Valore catastale	237,25	0,00	AGENZIA FORESTALE REGIONALE	
33852	TERRENI AGRICOLI	1.2.2.02.13.01.001	Indisponibile	84	65	28.350	PG	PIETRALUNGA		No	26/05/1980	TRASFERIMENTO A TITOLO GRATUITO	Valore catastale	3.331,25	0,00	AGENZIA FORESTALE REGIONALE	
33853	TERRENI AGRICOLI	1.2.2.02.13.01.001	Indisponibile	84	66	2.680	PG	PIETRALUNGA		No	26/05/1980	TRASFERIMENTO A TITOLO GRATUITO	Valore catastale	91,00	0,00	AGENZIA FORESTALE REGIONALE	
33854	TERRENI AGRICOLI	1.2.2.02.13.01.001	Indisponibile	84	67	610	PG	PIETRALUNGA		No	26/05/1980	TRASFERIMENTO A TITOLO GRATUITO	Valore catastale	164,38	0,00	AGENZIA FORESTALE REGIONALE	
33855	TERRENI AGRICOLI	1.2.2.02.13.01.001	Indisponibile	84	68	1.200	PG	PIETRALUNGA		No	26/05/1980	TRASFERIMENTO A TITOLO GRATUITO	Valore catastale	9,75	0,00	AGENZIA FORESTALE REGIONALE	
33856	TERRENI AGRICOLI	1.2.2.02.13.01.001	Indisponibile	84	69	45.120	PG	PIETRALUNGA		No	26/05/1980	TRASFERIMENTO A TITOLO GRATUITO	Valore catastale	3.407,63	0,00	AGENZIA FORESTALE REGIONALE	
33857	TERRENI AGRICOLI	1.2.2.02.13.01.001	Indisponibile	84	70	20.620	PG	PIETRALUNGA		No	26/05/1980	TRASFERIMENTO A TITOLO GRATUITO	Valore catastale	2.076,75	0,00	AGENZIA FORESTALE REGIONALE	
33858	TERRENI AGRICOLI	1.2.2.02.13.01.001	Indisponibile	84	71	640	PG	PIETRALUNGA		No	26/05/1980	TRASFERIMENTO A TITOLO GRATUITO	Valore catastale	42,25	0,00	AGENZIA FORESTALE REGIONALE	
33859	TERRENI AGRICOLI	1.2.2.02.13.01.001	Indisponibile	84	72	11.300	PG	PIETRALUNGA		No	26/05/1980	TRASFERIMENTO A TITOLO GRATUITO	Valore catastale	2.673,13	0,00	AGENZIA FORESTALE REGIONALE	
33860	TERRENI AGRICOLI	1.2.2.02.13.01.001	Indisponibile	84	73	2.900	PG	PIETRALUNGA		No	26/05/1980	TRASFERIMENTO A TITOLO GRATUITO	Valore catastale	219,38	0,00	AGENZIA FORESTALE REGIONALE	
33861	TERRENI AGRICOLI	1.2.2.02.13.01.001	Indisponibile	84	74	590	PG	PIETRALUNGA		No	26/05/1980	TRASFERIMENTO A TITOLO GRATUITO	Valore catastale	69,88	0,00	AGENZIA FORESTALE REGIONALE	
33862	TERRENI AGRICOLI	1.2.2.02.13.01.001	Indisponibile	84	75	21.040	PG	PIETRALUNGA		No	26/05/1980	TRASFERIMENTO A TITOLO GRATUITO	Valore catastale	2.471,63	0,00	AGENZIA FORESTALE REGIONALE	
33863	TERRENI AGRICOLI	1.2.2.02.13.01.001	Indisponibile	84	76	2.420	PG	PIETRALUNGA		No	26/05/1980	TRASFERIMENTO A TITOLO GRATUITO	Valore catastale	203,13	0,00	AGENZIA FORESTALE REGIONALE	

Sviluppamaria S.p.A.

PATRIMONIO IMMOBILIARE REGIONE UMBRIA
 Prospetto Terreni al 31/12/2021

Numero Matricola (da sistema informativo)	Classificazione secondo il piano dei conti dello Stato Patrimoniale in base al D.lgs. 118/2011 (Descrizione)	Classificazione secondo il piano dei conti dello Stato Patrimoniale in base al D.lgs. 118/2011 (Codice)	Classificazione ai sensi del codice civile (demaniale, difeso, vin., indisponibile)	Foglio	Particella	Superficie mq	Provincia	Comune	Località	Bene soggetto ad ammortamento	Data di acquisizione	Modalità di acquisizione	Criterio di valutazione secondo principi del D.lgs. 118/2011	Valore dell'immobile secondo D.lgs. 118/2011 al 31/12/2021 (euro)	Differenza (+, -) al 31/12/2021 (euro)	Ente Gestore	Note
33864	TERRENI AGRICOLI	1.2.2.02.13.01.001	Indisponibile	84	77	13.280	PG	PIETRALUNGA		No	26/05/1986	TRASFERIMENTO A TITOLO GRATUITO	Valore catastale	1.833,00	0,00	AGENZIA FORESTALE REGIONALE	
33865	TERRENI AGRICOLI	1.2.2.02.13.01.001	Indisponibile	84	81	11.620	PG	PIETRALUNGA		No	10/07/1975	TRASFERIMENTO A TITOLO GRATUITO	Valore catastale	380,00	0,00	AGENZIA FORESTALE REGIONALE	
33866	TERRENI AGRICOLI	1.2.2.02.13.01.001	Indisponibile	84	82	7.146	PG	PIETRALUNGA		No	28/05/1986	TRASFERIMENTO A TITOLO GRATUITO	Valore catastale	3.298,75	0,00	AGENZIA FORESTALE REGIONALE	
33867	TERRENI AGRICOLI	1.2.2.02.13.01.001	Indisponibile	84	84	11.880	PG	PIETRALUNGA		No	26/05/1986	TRASFERIMENTO A TITOLO GRATUITO	Valore catastale	3.484,00	0,00	AGENZIA FORESTALE REGIONALE	
33868	TERRENI AGRICOLI	1.2.2.02.13.01.001	Indisponibile	84	87	824	PG	PIETRALUNGA		No	26/05/1986	TRASFERIMENTO A TITOLO GRATUITO	Valore catastale	0,00	0,00	AGENZIA FORESTALE REGIONALE	
33869	TERRENI AGRICOLI	1.2.2.02.13.01.001	Indisponibile	84	88	30.500	PG	PIETRALUNGA		No	26/05/1986	TRASFERIMENTO A TITOLO GRATUITO	Valore catastale	2.304,25	0,00	AGENZIA FORESTALE REGIONALE	
33870	TERRENI AGRICOLI	1.2.2.02.13.01.001	Indisponibile	84	89	56.740	PG	PIETRALUNGA		No	26/05/1986	TRASFERIMENTO A TITOLO GRATUITO	Valore catastale	1.904,50	0,00	AGENZIA FORESTALE REGIONALE	
33871	TERRENI AGRICOLI	1.2.2.02.13.01.001	Indisponibile	85	3	2.660	PG	PIETRALUNGA		No	10/07/1975	TRASFERIMENTO A TITOLO GRATUITO	Valore catastale	89,38	0,00	AGENZIA FORESTALE REGIONALE	
33872	TERRENI AGRICOLI	1.2.2.02.13.01.001	Indisponibile	85	4	55.210	PG	PIETRALUNGA		No	10/07/1975	TRASFERIMENTO A TITOLO GRATUITO	Valore catastale	4.016,63	0,00	AGENZIA FORESTALE REGIONALE	
33873	TERRENI AGRICOLI	1.2.2.02.13.01.001	Indisponibile	85	5	6.480	PG	PIETRALUNGA		No	10/07/1975	TRASFERIMENTO A TITOLO GRATUITO	Valore catastale	489,13	0,00	AGENZIA FORESTALE REGIONALE	
33874	TERRENI AGRICOLI	1.2.2.02.13.01.001	Indisponibile	85	22	8.960	PG	PIETRALUNGA		No	10/07/1975	TRASFERIMENTO A TITOLO GRATUITO	Valore catastale	679,25	0,00	AGENZIA FORESTALE REGIONALE	
33875	TERRENI AGRICOLI	1.2.2.02.13.01.001	Indisponibile	85	23	13.880	PG	PIETRALUNGA		No	10/07/1975	TRASFERIMENTO A TITOLO GRATUITO	Valore catastale	1.846,00	0,00	AGENZIA FORESTALE REGIONALE	
33876	TERRENI AGRICOLI	1.2.2.02.13.01.001	Indisponibile	85	24	1.520	PG	PIETRALUNGA		No	10/07/1975	TRASFERIMENTO A TITOLO GRATUITO	Valore catastale	128,38	0,00	AGENZIA FORESTALE REGIONALE	
33877	TERRENI AGRICOLI	1.2.2.02.13.01.001	Indisponibile	85	38	24.000	PG	PIETRALUNGA		No	26/05/1986	TRASFERIMENTO A TITOLO GRATUITO	Valore catastale	2.291,25	0,00	AGENZIA FORESTALE REGIONALE	
33878	TERRENI AGRICOLI	1.2.2.02.13.01.001	Indisponibile	85	40	520	PG	PIETRALUNGA		No	26/05/1986	TRASFERIMENTO A TITOLO GRATUITO	Valore catastale	43,88	0,00	AGENZIA FORESTALE REGIONALE	
33879	TERRENI AGRICOLI	1.2.2.02.13.01.001	Indisponibile	85	41	1.440	PG	PIETRALUNGA		No	28/05/1986	TRASFERIMENTO A TITOLO GRATUITO	Valore catastale	0,00	0,00	AGENZIA FORESTALE REGIONALE	
33880	TERRENI AGRICOLI	1.2.2.02.13.01.001	Indisponibile	85	42	1.340	PG	PIETRALUNGA		No	26/05/1986	TRASFERIMENTO A TITOLO GRATUITO	Valore catastale	112,13	0,00	AGENZIA FORESTALE REGIONALE	
33881	TERRENI AGRICOLI	1.2.2.02.13.01.001	Indisponibile	85	44	3.180	PG	PIETRALUNGA		No	26/05/1986	TRASFERIMENTO A TITOLO GRATUITO	Valore catastale	107,25	0,00	AGENZIA FORESTALE REGIONALE	
33882	TERRENI AGRICOLI	1.2.2.02.13.01.001	Indisponibile	85	45	4.360	PG	PIETRALUNGA		No	26/05/1986	TRASFERIMENTO A TITOLO GRATUITO	Valore catastale	329,88	0,00	AGENZIA FORESTALE REGIONALE	
33883	TERRENI AGRICOLI	1.2.2.02.13.01.001	Indisponibile	85	46	6.880	PG	PIETRALUNGA		No	28/05/1986	TRASFERIMENTO A TITOLO GRATUITO	Valore catastale	2.015,00	0,00	AGENZIA FORESTALE REGIONALE	
33884	TERRENI AGRICOLI	1.2.2.02.13.01.001	Indisponibile	85	47	15.660	PG	PIETRALUNGA		No	10/07/1975	TRASFERIMENTO A TITOLO GRATUITO	Valore catastale	1.577,88	0,00	AGENZIA FORESTALE REGIONALE	

Sviluppamaria S.p.A.

PATRIMONIO IMMOBILIARE REGIONE UMBRIA
 Prospetto Terreni al 31/12/2021

Numero Matricola (da sistema informativo)	Classificazione secondo il piano dei conti dello Stato Patrimoniale in base al D.lgs. 118/2011 (Descrizione)	Classificazione secondo il piano dei conti dello Stato Patrimoniale in base al D.lgs. 118/2011 (Codice)	Classificazione ai sensi del codice civile (demaniale/affidatario/iva, indisponibile)	Foglio	Particella	Superficie mq	Provincia	Comune	Località	Bene soggetto ad ammortamento	Data di acquisizione	Modalità di acquisizione	Criterio di valutazione secondo principi del D.lgs. 118/2011	Valore dell'immobile secondo il D.lgs. 118/2011 al 31/12/2021 (euro)	Differenza (+, -) al 31/12/2021 (euro)	Ente Gestore	Note
33885	TERRENI AGRICOLI	1.2.2.02.13.01.001	Indisponibile	85	51	35.500	PG	PIETRALUNGA		No	10/07/1975	TRASFERIMENTO A TITOLO GRATUITO	Valore catastale	3.575,00	0,00	AGENZIA FORESTALE REGIONALE	
33886	TERRENI AGRICOLI	1.2.2.02.13.01.001	Indisponibile	85	56	31.330	PG	PIETRALUNGA		No	10/07/1975	TRASFERIMENTO A TITOLO GRATUITO	Valore catastale	3.155,75	0,00	AGENZIA FORESTALE REGIONALE	
33887	TERRENI AGRICOLI	1.2.2.02.13.01.001	Indisponibile	85	57	1.710	PG	PIETRALUNGA		No	10/07/1975	TRASFERIMENTO A TITOLO GRATUITO	Valore catastale	115,38	0,00	AGENZIA FORESTALE REGIONALE	
33888	TERRENI AGRICOLI	1.2.2.02.13.01.001	Indisponibile	85	58	1.700	PG	PIETRALUNGA		No	26/05/1980	TRASFERIMENTO A TITOLO GRATUITO	Valore catastale	56,88	0,00	AGENZIA FORESTALE REGIONALE	
33889	TERRENI AGRICOLI	1.2.2.02.13.01.001	Indisponibile	85	59	2.690	PG	PIETRALUNGA		No	26/05/1980	TRASFERIMENTO A TITOLO GRATUITO	Valore catastale	789,75	0,00	AGENZIA FORESTALE REGIONALE	
33890	TERRENI AGRICOLI	1.2.2.02.13.01.001	Indisponibile	85	60	9.690	PG	PIETRALUNGA		No	26/05/1980	TRASFERIMENTO A TITOLO GRATUITO	Valore catastale	2.837,25	0,00	AGENZIA FORESTALE REGIONALE	
33891	TERRENI AGRICOLI	1.2.2.02.13.01.001	Indisponibile	85	61	13.330	PG	PIETRALUNGA		No	10/07/1975	TRASFERIMENTO A TITOLO GRATUITO	Valore catastale	446,88	0,00	AGENZIA FORESTALE REGIONALE	
33892	TERRENI AGRICOLI	1.2.2.02.13.01.001	Indisponibile	85	62	5.310	PG	PIETRALUNGA		No	10/07/1975	TRASFERIMENTO A TITOLO GRATUITO	Valore catastale	43,88	0,00	AGENZIA FORESTALE REGIONALE	
33893	TERRENI AGRICOLI	1.2.2.02.13.01.001	Indisponibile	85	63	2.670	PG	PIETRALUNGA		No	10/07/1975	TRASFERIMENTO A TITOLO GRATUITO	Valore catastale	22,75	0,00	AGENZIA FORESTALE REGIONALE	
33894	TERRENI AGRICOLI	1.2.2.02.13.01.001	Indisponibile	85	64	1.640	PG	PIETRALUNGA		No	10/07/1975	TRASFERIMENTO A TITOLO GRATUITO	Valore catastale	13,00	0,00	AGENZIA FORESTALE REGIONALE	
33895	TERRENI AGRICOLI	1.2.2.02.13.01.001	Indisponibile	85	67	8.140	PG	PIETRALUNGA		No	10/07/1975	TRASFERIMENTO A TITOLO GRATUITO	Valore catastale	949,00	0,00	AGENZIA FORESTALE REGIONALE	
33896	TERRENI AGRICOLI	1.2.2.02.13.01.001	Indisponibile	85	72	72.660	PG	PIETRALUNGA		No	10/07/1975	TRASFERIMENTO A TITOLO GRATUITO	Valore catastale	7.315,75	0,00	AGENZIA FORESTALE REGIONALE	
33897	TERRENI AGRICOLI	1.2.2.02.13.01.001	Indisponibile	85	73	7.350	PG	PIETRALUNGA		No	10/07/1975	TRASFERIMENTO A TITOLO GRATUITO	Valore catastale	2.326,63	0,00	AGENZIA FORESTALE REGIONALE	
33898	TERRENI AGRICOLI	1.2.2.02.13.01.001	Indisponibile	85	74	16.590	PG	PIETRALUNGA		No	10/07/1975	TRASFERIMENTO A TITOLO GRATUITO	Valore catastale	1.670,50	0,00	AGENZIA FORESTALE REGIONALE	
33899	TERRENI AGRICOLI	1.2.2.02.13.01.001	Indisponibile	85	75	2.310	PG	PIETRALUNGA		No	10/07/1975	TRASFERIMENTO A TITOLO GRATUITO	Valore catastale	183,38	0,00	AGENZIA FORESTALE REGIONALE	
33900	TERRENI AGRICOLI	1.2.2.02.13.01.001	Indisponibile	85	77	2.220	PG	PIETRALUNGA		No	10/07/1975	TRASFERIMENTO A TITOLO GRATUITO	Valore catastale	17,88	0,00	AGENZIA FORESTALE REGIONALE	
33901	TERRENI AGRICOLI	1.2.2.02.13.01.001	Indisponibile	85	78	13.110	PG	PIETRALUNGA		No	10/07/1975	TRASFERIMENTO A TITOLO GRATUITO	Valore catastale	440,38	0,00	AGENZIA FORESTALE REGIONALE	
33902	TERRENI AGRICOLI	1.2.2.02.13.01.001	Indisponibile	85	79	990	PG	PIETRALUNGA		No	10/07/1975	TRASFERIMENTO A TITOLO GRATUITO	Valore catastale	32,50	0,00	AGENZIA FORESTALE REGIONALE	
33903	TERRENI AGRICOLI	1.2.2.02.13.01.001	Indisponibile	85	80	17.900	PG	PIETRALUNGA		No	10/07/1975	TRASFERIMENTO A TITOLO GRATUITO	Valore catastale	601,25	0,00	AGENZIA FORESTALE REGIONALE	
33904	TERRENI AGRICOLI	1.2.2.02.13.01.001	Indisponibile	85	84	23.120	PG	PIETRALUNGA		No	10/07/1975	TRASFERIMENTO A TITOLO GRATUITO	Valore catastale	2.326,63	0,00	AGENZIA FORESTALE REGIONALE	
33905	TERRENI AGRICOLI	1.2.2.02.13.01.001	Indisponibile	88	246	260	PG	PIETRALUNGA		No	10/07/1975	TRASFERIMENTO A TITOLO GRATUITO	Valore catastale	0,00	0,00	AGENZIA FORESTALE REGIONALE	

Sviluppamare S.p.A.

PATRIMONIO IMMOBILIARE REGIONE UMBRIA
 Prospetto Terreni al 31/12/2021

Numero Matricola (da sistema informativo)	Classificazione secondo il piano dei conti dello Stato Patrimoniale in base al D.lgs. 118/2011 (Descrizione)	Classificazione secondo il piano dei conti dello Stato Patrimoniale in base al D.lgs. 118/2011 (Codice)	Classificazione ai sensi del codice civile (demaniale/affidato/loc., indisponibile)	Foglio	Particella	Superficie mq	Provincia	Comune	Località	Bene soggetto ad ammortamento	Data di acquisizione	Modalità di acquisizione	Criterio di valutazione secondo i principi del D.lgs. 118/2011	Valore dell'immobile secondo il D.lgs. 118/2011 al 31/12/2021 (euro)	Differenza (+/-) al 31/12/2021 (euro)	Ente Gestore	Note
33906	TERRENI AGRICOLI	1.2.2.02.13.01.001	Indisponibile	89	10	340	PG	PIETRALUNGA		No	10/07/1975	TRASFERIMENTO A TITOLO GRATUITO	Valore catastale	29,25	0,00	AGENZIA FORESTALE REGIONALE	
33907	TERRENI AGRICOLI	1.2.2.02.13.01.001	Indisponibile	90	11	20.790	PG	PIETRALUNGA		No	10/07/1975	TRASFERIMENTO A TITOLO GRATUITO	Valore catastale	5.234,13	0,00	AGENZIA FORESTALE REGIONALE	
33908	TERRENI AGRICOLI	1.2.2.02.13.01.001	Indisponibile	90	12	560	PG	PIETRALUNGA		No	10/07/1975	TRASFERIMENTO A TITOLO GRATUITO	Valore catastale	19,50	0,00	AGENZIA FORESTALE REGIONALE	
33909	TERRENI AGRICOLI	1.2.2.02.13.01.001	Indisponibile	90	13	17.730	PG	PIETRALUNGA		No	10/07/1975	TRASFERIMENTO A TITOLO GRATUITO	Valore catastale	4.463,88	0,00	AGENZIA FORESTALE REGIONALE	
33910	TERRENI AGRICOLI	1.2.2.02.13.01.001	Indisponibile	90	14	17.400	PG	PIETRALUNGA		No	10/07/1975	TRASFERIMENTO A TITOLO GRATUITO	Valore catastale	146,25	0,00	AGENZIA FORESTALE REGIONALE	
33911	TERRENI AGRICOLI	1.2.2.02.13.01.001	Indisponibile	90	15	5.300	PG	PIETRALUNGA		No	10/07/1975	TRASFERIMENTO A TITOLO GRATUITO	Valore catastale	355,88	0,00	AGENZIA FORESTALE REGIONALE	
33912	TERRENI AGRICOLI	1.2.2.02.13.01.001	Indisponibile	90	18	2.400	PG	PIETRALUNGA		No	10/07/1975	TRASFERIMENTO A TITOLO GRATUITO	Valore catastale	160,88	0,00	AGENZIA FORESTALE REGIONALE	
33913	TERRENI AGRICOLI	1.2.2.02.13.01.001	Indisponibile	90	36	480	PG	PIETRALUNGA		No	10/07/1975	TRASFERIMENTO A TITOLO GRATUITO	Valore catastale	35,75	0,00	AGENZIA FORESTALE REGIONALE	
33914	TERRENI AGRICOLI	1.2.2.02.13.01.001	Indisponibile	90	37	2.480	PG	PIETRALUNGA		No	10/07/1975	TRASFERIMENTO A TITOLO GRATUITO	Valore catastale	166,88	0,00	AGENZIA FORESTALE REGIONALE	
33915	TERRENI AGRICOLI	1.2.2.02.13.01.001	Indisponibile	90	38	440	PG	PIETRALUNGA		No	10/07/1975	TRASFERIMENTO A TITOLO GRATUITO	Valore catastale	32,50	0,00	AGENZIA FORESTALE REGIONALE	
33916	TERRENI AGRICOLI	1.2.2.02.13.01.001	Indisponibile	90	39	7.230	PG	PIETRALUNGA		No	10/07/1975	TRASFERIMENTO A TITOLO GRATUITO	Valore catastale	485,88	0,00	AGENZIA FORESTALE REGIONALE	
33917	TERRENI AGRICOLI	1.2.2.02.13.01.001	Indisponibile	90	40	3.640	PG	PIETRALUNGA		No	10/07/1975	TRASFERIMENTO A TITOLO GRATUITO	Valore catastale	274,63	0,00	AGENZIA FORESTALE REGIONALE	
33918	TERRENI AGRICOLI	1.2.2.02.13.01.001	Indisponibile	90	42	15.340	PG	PIETRALUNGA		No	10/07/1975	TRASFERIMENTO A TITOLO GRATUITO	Valore catastale	1.030,25	0,00	AGENZIA FORESTALE REGIONALE	
33919	TERRENI AGRICOLI	1.2.2.02.13.01.001	Indisponibile	90	43	2.170	PG	PIETRALUNGA		No	10/07/1975	TRASFERIMENTO A TITOLO GRATUITO	Valore catastale	17,88	0,00	AGENZIA FORESTALE REGIONALE	
33920	TERRENI AGRICOLI	1.2.2.02.13.01.001	Indisponibile	90	44	8.730	PG	PIETRALUNGA		No	10/07/1975	TRASFERIMENTO A TITOLO GRATUITO	Valore catastale	73,13	0,00	AGENZIA FORESTALE REGIONALE	
33921	TERRENI AGRICOLI	1.2.2.02.13.01.001	Indisponibile	90	54	4.230	PG	PIETRALUNGA		No	10/07/1975	TRASFERIMENTO A TITOLO GRATUITO	Valore catastale	35,75	0,00	AGENZIA FORESTALE REGIONALE	
33922	TERRENI AGRICOLI	1.2.2.02.13.01.001	Indisponibile	90	55	5.460	PG	PIETRALUNGA		No	10/07/1975	TRASFERIMENTO A TITOLO GRATUITO	Valore catastale	458,25	0,00	AGENZIA FORESTALE REGIONALE	
33923	TERRENI AGRICOLI	1.2.2.02.13.01.001	Indisponibile	90	56	2.150	PG	PIETRALUNGA		No	10/07/1975	TRASFERIMENTO A TITOLO GRATUITO	Valore catastale	721,50	0,00	AGENZIA FORESTALE REGIONALE	
33924	TERRENI AGRICOLI	1.2.2.02.13.01.001	Indisponibile	90	57	690	PG	PIETRALUNGA		No	10/07/1975	TRASFERIMENTO A TITOLO GRATUITO	Valore catastale	52,00	0,00	AGENZIA FORESTALE REGIONALE	
33925	TERRENI AGRICOLI	1.2.2.02.13.01.001	Indisponibile	90	58	1.030	PG	PIETRALUNGA		No	10/07/1975	TRASFERIMENTO A TITOLO GRATUITO	Valore catastale	8,13	0,00	AGENZIA FORESTALE REGIONALE	
33926	TERRENI AGRICOLI	1.2.2.02.13.01.001	Indisponibile	90	59	14.930	PG	PIETRALUNGA		No	10/07/1975	TRASFERIMENTO A TITOLO GRATUITO	Valore catastale	4.385,88	0,00	AGENZIA FORESTALE REGIONALE	

Sviluppamaria S.p.A.

PATRIMONIO IMMOBILIARE REGIONE UMBRIA
 Prospetto Terreni al 31/12/2021

Numero Matricola (da sistema informativo)	Classificazione secondo il piano dei conti dello Stato Patrimoniale in base al D.lgs. 118/2011 (Descrizione)	Classificazione secondo il piano dei conti dello Stato Patrimoniale in base al D.lgs. 118/2011 (Codice)	Classificazione ai sensi del codice civile (denominazione di via, indistinguibile)	Foglio	Particella	Superficie mq	Provincia	Comune	Località	Bene soggetto ad ammortamento	Data di acquisizione	Modalità di acquisizione	Criterio di valutazione secondo i principi del D.lgs. 118/2011	Valore dell'immobile secondo il D.lgs. 118/2011 al 31/12/2021 (euro)	Differenza (+/-) al 31/12/2021 (euro)	Ente Gestore	Note
33927	TERRENI AGRICOLI	1.2.2.02.13.01.001	Indisponibile	90	60	13.890	PG	PIETRALUNGA		No	10/07/1975	TRASFERIMENTO A TITOLO GRATUITO	Valore catastale	932,75	0,00	AGENZIA FORESTALE REGIONALE	
33928	TERRENI AGRICOLI	1.2.2.02.13.01.001	Indisponibile	90	74	32.190	PG	PIETRALUNGA		No	10/07/1975	TRASFERIMENTO A TITOLO GRATUITO	Valore catastale	8.103,88	0,00	AGENZIA FORESTALE REGIONALE	
33929	TERRENI AGRICOLI	1.2.2.02.13.01.001	Indisponibile	90	81	6.540	PG	PIETRALUNGA		No	10/07/1975	TRASFERIMENTO A TITOLO GRATUITO	Valore catastale	484,00	0,00	AGENZIA FORESTALE REGIONALE	
33930	TERRENI AGRICOLI	1.2.2.02.13.01.001	Indisponibile	90	83	3.240	PG	PIETRALUNGA		No	10/07/1975	TRASFERIMENTO A TITOLO GRATUITO	Valore catastale	27,63	0,00	AGENZIA FORESTALE REGIONALE	
33931	TERRENI AGRICOLI	1.2.2.02.13.01.001	Indisponibile	90	104	16.270	PG	PIETRALUNGA		No	10/07/1975	TRASFERIMENTO A TITOLO GRATUITO	Valore catastale	4.779,13	0,00	AGENZIA FORESTALE REGIONALE	
33932	TERRENI AGRICOLI	1.2.2.02.13.01.001	Indisponibile	91	1	5.040	PG	PIETRALUNGA		No	10/07/1975	TRASFERIMENTO A TITOLO GRATUITO	Valore catastale	1.289,13	0,00	AGENZIA FORESTALE REGIONALE	
33933	TERRENI AGRICOLI	1.2.2.02.13.01.001	Indisponibile	91	2	3.170	PG	PIETRALUNGA		No	10/07/1975	TRASFERIMENTO A TITOLO GRATUITO	Valore catastale	286,50	0,00	AGENZIA FORESTALE REGIONALE	
33934	TERRENI AGRICOLI	1.2.2.02.13.01.001	Indisponibile	91	3	2.000	PG	PIETRALUNGA		No	10/07/1975	TRASFERIMENTO A TITOLO GRATUITO	Valore catastale	593,75	0,00	AGENZIA FORESTALE REGIONALE	
33935	TERRENI AGRICOLI	1.2.2.02.13.01.001	Indisponibile	91	4	1.370	PG	PIETRALUNGA		No	10/07/1975	TRASFERIMENTO A TITOLO GRATUITO	Valore catastale	115,38	0,00	AGENZIA FORESTALE REGIONALE	
33936	TERRENI AGRICOLI	1.2.2.02.13.01.001	Indisponibile	91	8	226.500	PG	PIETRALUNGA		No	10/07/1975	TRASFERIMENTO A TITOLO GRATUITO	Valore catastale	17.108,00	0,00	AGENZIA FORESTALE REGIONALE	
33937	TERRENI AGRICOLI	1.2.2.02.13.01.001	Indisponibile	91	9	13.400	PG	PIETRALUNGA		No	10/07/1975	TRASFERIMENTO A TITOLO GRATUITO	Valore catastale	3.373,50	0,00	AGENZIA FORESTALE REGIONALE	
33938	TERRENI AGRICOLI	1.2.2.02.13.01.001	Indisponibile	91	10	2.900	PG	PIETRALUNGA		No	10/07/1975	TRASFERIMENTO A TITOLO GRATUITO	Valore catastale	97,50	0,00	AGENZIA FORESTALE REGIONALE	
33939	TERRENI AGRICOLI	1.2.2.02.13.01.001	Indisponibile	91	11	10.020	PG	PIETRALUNGA		No	10/07/1975	TRASFERIMENTO A TITOLO GRATUITO	Valore catastale	2.522,00	0,00	AGENZIA FORESTALE REGIONALE	
33940	TERRENI AGRICOLI	1.2.2.02.13.01.001	Indisponibile	91	12	710	PG	PIETRALUNGA		No	10/07/1975	TRASFERIMENTO A TITOLO GRATUITO	Valore catastale	178,75	0,00	AGENZIA FORESTALE REGIONALE	
33941	TERRENI AGRICOLI	1.2.2.02.13.01.001	Indisponibile	91	13	8.750	PG	PIETRALUNGA		No	10/07/1975	TRASFERIMENTO A TITOLO GRATUITO	Valore catastale	732,88	0,00	AGENZIA FORESTALE REGIONALE	
33942	TERRENI AGRICOLI	1.2.2.02.13.01.001	Indisponibile	91	14	10.480	PG	PIETRALUNGA		No	10/07/1975	TRASFERIMENTO A TITOLO GRATUITO	Valore catastale	2.639,00	0,00	AGENZIA FORESTALE REGIONALE	
33943	TERRENI AGRICOLI	1.2.2.02.13.01.001	Indisponibile	91	15	960	PG	PIETRALUNGA		No	10/07/1975	TRASFERIMENTO A TITOLO GRATUITO	Valore catastale	112,13	0,00	AGENZIA FORESTALE REGIONALE	
33944	TERRENI AGRICOLI	1.2.2.02.13.01.001	Indisponibile	91	16	5.260	PG	PIETRALUNGA		No	10/07/1975	TRASFERIMENTO A TITOLO GRATUITO	Valore catastale	1.329,25	0,00	AGENZIA FORESTALE REGIONALE	
33945	TERRENI AGRICOLI	1.2.2.02.13.01.001	Indisponibile	91	17	850	PG	PIETRALUNGA		No	10/07/1975	TRASFERIMENTO A TITOLO GRATUITO	Valore catastale	65,00	0,00	AGENZIA FORESTALE REGIONALE	
33946	TERRENI AGRICOLI	1.2.2.02.13.01.001	Indisponibile	91	18	18.690	PG	PIETRALUNGA		No	10/07/1975	TRASFERIMENTO A TITOLO GRATUITO	Valore catastale	1.568,13	0,00	AGENZIA FORESTALE REGIONALE	
33947	TERRENI AGRICOLI	1.2.2.02.13.01.001	Indisponibile	91	19	94.980	PG	PIETRALUNGA		No	10/07/1975	TRASFERIMENTO A TITOLO GRATUITO	Valore catastale	7.174,38	0,00	AGENZIA FORESTALE REGIONALE	

Sviluppamare S.p.A.

PATRIMONIO IMMOBILIARE REGIONE UMBRIA
 Prospetto Terreni al 31/12/2021

Numero Matricola (da sistema informativo)	Classificazione secondo il piano dei conti dello Stato Patrimoniale in base al D.lgs. 118/2011 (Descrizione)	Classificazione secondo il piano dei conti dello Stato Patrimoniale in base al D.lgs. 118/2011 (Codice)	Classificazione ai sensi del codice civile (denominazione, tipologia, indirizzo, indirizzo)	Foglio	Particella	Superficie mq	Provincia	Comune	Località	Bene soggetto ad ammortamento	Data di acquisizione	Modalità di acquisizione	Criterio di valutazione secondo principi del D.lgs. 118/2011	Valore dell'immobile secondo D.lgs. 118/2011 al 31/12/2021 (euro)	Differenziale (+/-) al 31/12/2021 (euro)	Ente Gestore	Note
33948	TERRENI AGRICOLI	1.2.2.02.13.01.001	Indisponibile	91	20	11.450	PG	PIETRALUNGA		No	10/07/1975	TRASFERIMENTO A TITOLO GRATUITO	Valore catastale	768,63	0,00	AGENZIA FORESTALE REGIONALE	
33949	TERRENI AGRICOLI	1.2.2.02.13.01.001	Indisponibile	91	21	236,910	PG	PIETRALUNGA		No	10/07/1975	TRASFERIMENTO A TITOLO GRATUITO	Valore catastale	17.894,50	0,00	AGENZIA FORESTALE REGIONALE	
33950	TERRENI AGRICOLI	1.2.2.02.13.01.001	Indisponibile	91	22	6,940	PG	PIETRALUNGA		No	10/07/1975	TRASFERIMENTO A TITOLO GRATUITO	Valore catastale	1.746,88	0,00	AGENZIA FORESTALE REGIONALE	
33951	TERRENI AGRICOLI	1.2.2.02.13.01.001	Indisponibile	91	23	3,860	PG	PIETRALUNGA		No	10/07/1975	TRASFERIMENTO A TITOLO GRATUITO	Valore catastale	34,13	0,00	AGENZIA FORESTALE REGIONALE	
33952	TERRENI AGRICOLI	1.2.2.02.13.01.001	Indisponibile	91	24	29,490	PG	PIETRALUNGA		No	10/07/1975	TRASFERIMENTO A TITOLO GRATUITO	Valore catastale	7.424,63	0,00	AGENZIA FORESTALE REGIONALE	
33953	TERRENI AGRICOLI	1.2.2.02.13.01.001	Indisponibile	91	25	31,050	PG	PIETRALUNGA		No	10/07/1975	TRASFERIMENTO A TITOLO GRATUITO	Valore catastale	7.817,88	0,00	AGENZIA FORESTALE REGIONALE	
33954	TERRENI AGRICOLI	1.2.2.02.13.01.001	Indisponibile	91	27	28,820	PG	PIETRALUNGA		No	10/07/1975	TRASFERIMENTO A TITOLO GRATUITO	Valore catastale	2.418,00	0,00	AGENZIA FORESTALE REGIONALE	
33955	TERRENI AGRICOLI	1.2.2.02.13.01.001	Indisponibile	91	28	25,000	PG	PIETRALUNGA		No	10/07/1975	TRASFERIMENTO A TITOLO GRATUITO	Valore catastale	6.293,63	0,00	AGENZIA FORESTALE REGIONALE	
33956	TERRENI AGRICOLI	1.2.2.02.13.01.001	Indisponibile	91	29	120,640	PG	PIETRALUNGA		No	10/07/1975	TRASFERIMENTO A TITOLO GRATUITO	Valore catastale	9.111,38	0,00	AGENZIA FORESTALE REGIONALE	
33957	TERRENI AGRICOLI	1.2.2.02.13.01.001	Indisponibile	91	30	2,440	PG	PIETRALUNGA		No	10/07/1975	TRASFERIMENTO A TITOLO GRATUITO	Valore catastale	21,13	0,00	AGENZIA FORESTALE REGIONALE	
33958	TERRENI AGRICOLI	1.2.2.02.13.01.001	Indisponibile	91	31	8,660	PG	PIETRALUNGA		No	10/07/1975	TRASFERIMENTO A TITOLO GRATUITO	Valore catastale	2.180,75	0,00	AGENZIA FORESTALE REGIONALE	
33959	TERRENI AGRICOLI	1.2.2.02.13.01.001	Indisponibile	91	35	64,270	PG	PIETRALUNGA		No	10/07/1975	TRASFERIMENTO A TITOLO GRATUITO	Valore catastale	4.853,88	0,00	AGENZIA FORESTALE REGIONALE	
33960	TERRENI AGRICOLI	1.2.2.02.13.01.001	Indisponibile	91	36	940	PG	PIETRALUNGA		No	10/07/1975	TRASFERIMENTO A TITOLO GRATUITO	Valore catastale	30,86	0,00	AGENZIA FORESTALE REGIONALE	
33961	TERRENI AGRICOLI	1.2.2.02.13.01.001	Indisponibile	91	37	21,540	PG	PIETRALUNGA		No	10/07/1975	TRASFERIMENTO A TITOLO GRATUITO	Valore catastale	6.327,75	0,00	AGENZIA FORESTALE REGIONALE	
33962	TERRENI AGRICOLI	1.2.2.02.13.01.001	Indisponibile	91	38	17,520	PG	PIETRALUNGA		No	10/07/1975	TRASFERIMENTO A TITOLO GRATUITO	Valore catastale	4.410,25	0,00	AGENZIA FORESTALE REGIONALE	
33963	TERRENI AGRICOLI	1.2.2.02.13.01.001	Indisponibile	91	39	6,880	PG	PIETRALUNGA		No	10/07/1975	TRASFERIMENTO A TITOLO GRATUITO	Valore catastale	578,50	0,00	AGENZIA FORESTALE REGIONALE	
33964	TERRENI AGRICOLI	1.2.2.02.13.01.001	Indisponibile	91	40	7,200	PG	PIETRALUNGA		No	10/07/1975	TRASFERIMENTO A TITOLO GRATUITO	Valore catastale	1.813,50	0,00	AGENZIA FORESTALE REGIONALE	
33965	TERRENI AGRICOLI	1.2.2.02.13.01.001	Indisponibile	91	41	1,740	PG	PIETRALUNGA		No	10/07/1975	TRASFERIMENTO A TITOLO GRATUITO	Valore catastale	14,63	0,00	AGENZIA FORESTALE REGIONALE	
33966	TERRENI AGRICOLI	1.2.2.02.13.01.001	Indisponibile	91	42	9,100	PG	PIETRALUNGA		No	10/07/1975	TRASFERIMENTO A TITOLO GRATUITO	Valore catastale	783,75	0,00	AGENZIA FORESTALE REGIONALE	
33967	TERRENI AGRICOLI	1.2.2.02.13.01.001	Indisponibile	91	43	670	PG	PIETRALUNGA		No	10/07/1975	TRASFERIMENTO A TITOLO GRATUITO	Valore catastale	50,38	0,00	AGENZIA FORESTALE REGIONALE	
33968	TERRENI AGRICOLI	1.2.2.02.13.01.001	Indisponibile	91	44	8,710	PG	PIETRALUNGA		No	10/07/1975	TRASFERIMENTO A TITOLO GRATUITO	Valore catastale	2.193,75	0,00	AGENZIA FORESTALE REGIONALE	

Sviluppameta S.p.A.

PATRIMONIO IMMOBILIARE REGIONE UMBRIA
 Prospetto Terreni al 31/12/2021

Numero Matricola (da sistema informativo)	Classificazione secondo il piano dei conti dello Stato Patrimoniale in base al D.lgs. 118/2011 (Descrizione)	Classificazione secondo il piano dei conti dello Stato Patrimoniale in base al D.lgs. 118/2011 (Codice)	Classificazione ai sensi del codice civile (denominazione, tipologia, indirizzo, indirizzo)	Foglio	Particella	Superficie mq	Provincia	Comune	Località	Bene soggetto ad ammortamento	Data di acquisizione	Modalità di acquisizione	Criterio di valutazione secondo principi del D.lgs. 118/2011	Valore dell'immobile secondo il D.lgs. 118/2011 al 31/12/2021 (euro)	Differenza (+/-) tra il 31/12/2021 e il 31/12/2020 (+/-)	Ente Gestore	Note
33969	TERRENI AGRICOLI	1.2.2.02.13.01.001	Indisponibile	91	45	42,140	PG	PIETRALUNGA		No	10/07/1975	TRASFERIMENTO A TITOLO GRATUITO	Valore catastale	3.183,38	0,00	AGENZIA FORESTALE REGIONALE	
33970	TERRENI AGRICOLI	1.2.2.02.13.01.001	Indisponibile	91	46	9,900	PG	PIETRALUNGA		No	10/07/1975	TRASFERIMENTO A TITOLO GRATUITO	Valore catastale	2.482,75	0,00	AGENZIA FORESTALE REGIONALE	
33971	TERRENI AGRICOLI	1.2.2.02.13.01.001	Indisponibile	91	47	2,820	PG	PIETRALUNGA		No	10/07/1975	TRASFERIMENTO A TITOLO GRATUITO	Valore catastale	237,25	0,00	AGENZIA FORESTALE REGIONALE	
33972	TERRENI AGRICOLI	1.2.2.02.13.01.001	Indisponibile	91	49	2,570	PG	PIETRALUNGA		No	10/07/1975	TRASFERIMENTO A TITOLO GRATUITO	Valore catastale	216,13	0,00	AGENZIA FORESTALE REGIONALE	
33973	TERRENI AGRICOLI	1.2.2.02.13.01.001	Indisponibile	91	51	17,490	PG	PIETRALUNGA		No	10/07/1975	TRASFERIMENTO A TITOLO GRATUITO	Valore catastale	146,25	0,00	AGENZIA FORESTALE REGIONALE	
33974	TERRENI AGRICOLI	1.2.2.02.13.01.001	Indisponibile	91	52	12,620	PG	PIETRALUNGA		No	10/07/1975	TRASFERIMENTO A TITOLO GRATUITO	Valore catastale	953,88	0,00	AGENZIA FORESTALE REGIONALE	
33975	TERRENI AGRICOLI	1.2.2.02.13.01.001	Indisponibile	92	1	11,020	PG	PIETRALUNGA		No	28/05/1986	TRASFERIMENTO A TITOLO GRATUITO	Valore catastale	1.109,88	0,00	AGENZIA FORESTALE REGIONALE	
33976	TERRENI AGRICOLI	1.2.2.02.13.01.001	Indisponibile	92	2	2,980	PG	PIETRALUNGA		No	28/05/1986	TRASFERIMENTO A TITOLO GRATUITO	Valore catastale	875,88	0,00	AGENZIA FORESTALE REGIONALE	
33977	TERRENI AGRICOLI	1.2.2.02.13.01.001	Indisponibile	92	3	4,770	PG	PIETRALUNGA		No	28/05/1986	TRASFERIMENTO A TITOLO GRATUITO	Valore catastale	481,00	0,00	AGENZIA FORESTALE REGIONALE	
33978	TERRENI AGRICOLI	1.2.2.02.13.01.001	Indisponibile	92	6	10,380	PG	PIETRALUNGA		No	10/07/1975	TRASFERIMENTO A TITOLO GRATUITO	Valore catastale	783,25	0,00	AGENZIA FORESTALE REGIONALE	
33979	TERRENI AGRICOLI	1.2.2.02.13.01.001	Indisponibile	92	7	14,240	PG	PIETRALUNGA		No	10/07/1975	TRASFERIMENTO A TITOLO GRATUITO	Valore catastale	120,25	0,00	AGENZIA FORESTALE REGIONALE	
33980	TERRENI AGRICOLI	1.2.2.02.13.01.001	Indisponibile	92	8	9,900	PG	PIETRALUNGA		No	10/07/1975	TRASFERIMENTO A TITOLO GRATUITO	Valore catastale	747,50	0,00	AGENZIA FORESTALE REGIONALE	
33981	TERRENI AGRICOLI	1.2.2.02.13.01.001	Indisponibile	92	9	8,640	PG	PIETRALUNGA		No	10/07/1975	TRASFERIMENTO A TITOLO GRATUITO	Valore catastale	653,25	0,00	AGENZIA FORESTALE REGIONALE	
33982	TERRENI AGRICOLI	1.2.2.02.13.01.001	Indisponibile	92	10	28,170	PG	PIETRALUNGA		No	10/07/1975	TRASFERIMENTO A TITOLO GRATUITO	Valore catastale	245,38	0,00	AGENZIA FORESTALE REGIONALE	
33983	TERRENI AGRICOLI	1.2.2.02.13.01.001	Indisponibile	92	11	63,600	PG	PIETRALUNGA		No	28/05/1986	TRASFERIMENTO A TITOLO GRATUITO	Valore catastale	16.012,75	0,00	AGENZIA FORESTALE REGIONALE	
33984	TERRENI AGRICOLI	1.2.2.02.13.01.001	Indisponibile	92	12	8,330	PG	PIETRALUNGA		No	28/05/1986	TRASFERIMENTO A TITOLO GRATUITO	Valore catastale	628,88	0,00	AGENZIA FORESTALE REGIONALE	
33985	TERRENI AGRICOLI	1.2.2.02.13.01.001	Indisponibile	92	13	4,10	PG	PIETRALUNGA		No	28/05/1986	TRASFERIMENTO A TITOLO GRATUITO	Valore catastale	120,25	0,00	AGENZIA FORESTALE REGIONALE	
33986	TERRENI AGRICOLI	1.2.2.02.13.01.001	Indisponibile	92	14	25,370	PG	PIETRALUNGA		No	10/07/1975	TRASFERIMENTO A TITOLO GRATUITO	Valore catastale	2.554,50	0,00	AGENZIA FORESTALE REGIONALE	
33987	TERRENI AGRICOLI	1.2.2.02.13.01.001	Indisponibile	92	15	112,590	PG	PIETRALUNGA		No	10/07/1975	TRASFERIMENTO A TITOLO GRATUITO	Valore catastale	11.337,63	0,00	AGENZIA FORESTALE REGIONALE	
33988	TERRENI AGRICOLI	1.2.2.02.13.01.001	Indisponibile	92	16	56,540	PG	PIETRALUNGA		No	10/07/1975	TRASFERIMENTO A TITOLO GRATUITO	Valore catastale	4.270,50	0,00	AGENZIA FORESTALE REGIONALE	
33989	TERRENI AGRICOLI	1.2.2.02.13.01.001	Indisponibile	92	17	97,420	PG	PIETRALUNGA		No	10/07/1975	TRASFERIMENTO A TITOLO GRATUITO	Valore catastale	9.811,75	0,00	AGENZIA FORESTALE REGIONALE	

Sviluppameta S.p.A.

PATRIMONIO IMMOBILIARE REGIONE UMBRIA
 Prospetto Terreni al 31/12/2021

Numero di catasto (da sistema informativo)	Classificazione secondo il piano dei conti dello Stato Patrimoniale in base al D.lgs. 118/2011 (Descrizione)	Classificazione secondo il piano dei conti dello Stato Patrimoniale in base al D.lgs. 118/2011 (Codice)	Classificazione ai sensi del codice civile (demaniale/affidato/ini, indisponibile)	Foglio	Particella	Superficie mq	Provincia	Comune	Località	Bene soggetto ad ammortamento	Data di acquisizione	Modalità di acquisizione	Criterio di valutazione secondo principi del D.lgs. 118/2011	Valore dell'immobile secondo il D.lgs. 118/2011 al 31/12/2021 (euro)	Valore dell'immobile secondo il D.lgs. 118/2011 al 31/12/2020 (euro)	Differenza (+, -) al 31/12/2021	Ente Gestore	Note
33980	TERRENI AGRICOLI	1.2.2.02.13.01.001	Indisponibile	92	23	17.700	PG	PIETRALUNGA		No	10/07/1975	TRASFERIMENTO A TITOLO GRATUITO	Valore catastale	1.485,25	1.485,25	0,00	AGENZIA FORESTALE REGIONALE	
33981	TERRENI AGRICOLI	1.2.2.02.13.01.001	Indisponibile	92	24	3.960	PG	PIETRALUNGA		No	28/05/1980	TRASFERIMENTO A TITOLO GRATUITO	Valore catastale	388,13	388,13	0,00	AGENZIA FORESTALE REGIONALE	
33982	TERRENI AGRICOLI	1.2.2.02.13.01.001	Indisponibile	92	25	2.600	PG	PIETRALUNGA		No	28/05/1980	TRASFERIMENTO A TITOLO GRATUITO	Valore catastale	261,63	261,63	0,00	AGENZIA FORESTALE REGIONALE	
33983	TERRENI AGRICOLI	1.2.2.02.13.01.001	Indisponibile	92	28	8.540	PG	PIETRALUNGA		No	10/07/1975	TRASFERIMENTO A TITOLO GRATUITO	Valore catastale	716,63	716,63	0,00	AGENZIA FORESTALE REGIONALE	
33984	TERRENI AGRICOLI	1.2.2.02.13.01.001	Indisponibile	92	29	2.060	PG	PIETRALUNGA		No	10/07/1975	TRASFERIMENTO A TITOLO GRATUITO	Valore catastale	172,25	172,25	0,00	AGENZIA FORESTALE REGIONALE	
33985	TERRENI AGRICOLI	1.2.2.02.13.01.001	Indisponibile	92	30	25.250	PG	PIETRALUNGA		No	10/07/1975	TRASFERIMENTO A TITOLO GRATUITO	Valore catastale	848,25	848,25	0,00	AGENZIA FORESTALE REGIONALE	
33986	TERRENI AGRICOLI	1.2.2.02.13.01.001	Indisponibile	92	32	14.450	PG	PIETRALUNGA		No	10/07/1975	TRASFERIMENTO A TITOLO GRATUITO	Valore catastale	1.456,00	1.456,00	0,00	AGENZIA FORESTALE REGIONALE	
33987	TERRENI AGRICOLI	1.2.2.02.13.01.001	Indisponibile	92	33	41.130	PG	PIETRALUNGA		No	10/07/1975	TRASFERIMENTO A TITOLO GRATUITO	Valore catastale	4.142,13	4.142,13	0,00	AGENZIA FORESTALE REGIONALE	
33988	TERRENI AGRICOLI	1.2.2.02.13.01.001	Indisponibile	92	39	1.360	PG	PIETRALUNGA		No	10/07/1975	TRASFERIMENTO A TITOLO GRATUITO	Valore catastale	162,50	162,50	0,00	AGENZIA FORESTALE REGIONALE	
33989	TERRENI AGRICOLI	1.2.2.02.13.01.001	Indisponibile	92	47	940	PG	PIETRALUNGA		No	10/07/1975	TRASFERIMENTO A TITOLO GRATUITO	Valore catastale	8,13	8,13	0,00	AGENZIA FORESTALE REGIONALE	
34000	TERRENI AGRICOLI	1.2.2.02.13.01.001	Indisponibile	92	51	2.570	PG	PIETRALUNGA		No	10/07/1975	TRASFERIMENTO A TITOLO GRATUITO	Valore catastale	216,13	216,13	0,00	AGENZIA FORESTALE REGIONALE	
34001	TERRENI AGRICOLI	1.2.2.02.13.01.001	Indisponibile	92	54	3.140	PG	PIETRALUNGA		No	10/07/1975	TRASFERIMENTO A TITOLO GRATUITO	Valore catastale	105,63	105,63	0,00	AGENZIA FORESTALE REGIONALE	
34002	TERRENI AGRICOLI	1.2.2.02.13.01.001	Indisponibile	92	55	16.400	PG	PIETRALUNGA		No	10/07/1975	TRASFERIMENTO A TITOLO GRATUITO	Valore catastale	138,13	138,13	0,00	AGENZIA FORESTALE REGIONALE	
34003	TERRENI AGRICOLI	1.2.2.02.13.01.001	Indisponibile	92	56	73.040	PG	PIETRALUNGA		No	10/07/1975	TRASFERIMENTO A TITOLO GRATUITO	Valore catastale	2.452,13	2.452,13	0,00	AGENZIA FORESTALE REGIONALE	
34004	TERRENI AGRICOLI	1.2.2.02.13.01.001	Indisponibile	92	57	2.330	PG	PIETRALUNGA		No	10/07/1975	TRASFERIMENTO A TITOLO GRATUITO	Valore catastale	234,00	234,00	0,00	AGENZIA FORESTALE REGIONALE	
34005	TERRENI AGRICOLI	1.2.2.02.13.01.001	Indisponibile	92	73	1.540	PG	PIETRALUNGA		No	10/07/1975	TRASFERIMENTO A TITOLO GRATUITO	Valore catastale	117,00	117,00	0,00	AGENZIA FORESTALE REGIONALE	
34006	TERRENI AGRICOLI	1.2.2.02.13.01.001	Indisponibile	92	75	2.470	PG	PIETRALUNGA		No	10/07/1975	TRASFERIMENTO A TITOLO GRATUITO	Valore catastale	21,13	21,13	0,00	AGENZIA FORESTALE REGIONALE	
34007	TERRENI AGRICOLI	1.2.2.02.13.01.001	Indisponibile	92	76	4.440	PG	PIETRALUNGA		No	10/07/1975	TRASFERIMENTO A TITOLO GRATUITO	Valore catastale	149,50	149,50	0,00	AGENZIA FORESTALE REGIONALE	
34008	TERRENI AGRICOLI	1.2.2.02.13.01.001	Indisponibile	92	78	12.300	PG	PIETRALUNGA		No	10/07/1975	TRASFERIMENTO A TITOLO GRATUITO	Valore catastale	900,25	900,25	0,00	AGENZIA FORESTALE REGIONALE	
34009	TERRENI AGRICOLI	1.2.2.02.13.01.001	Indisponibile	83	15	11.840	PG	PIETRALUNGA		No	10/07/1975	TRASFERIMENTO A TITOLO GRATUITO	Valore catastale	1.192,75	1.192,75	0,00	AGENZIA FORESTALE REGIONALE	
34010	TERRENI AGRICOLI	1.2.2.02.13.01.001	Indisponibile	83	26	3.840	PG	PIETRALUNGA		No	10/07/1975	TRASFERIMENTO A TITOLO GRATUITO	Valore catastale	1.127,75	1.127,75	0,00	AGENZIA FORESTALE REGIONALE	

Sviluppamaria S.p.A.

PATRIMONIO IMMOBILIARE REGIONE UMBRIA
 Prospetto Terreni al 31/12/2021

Numero di Matricola (da sistema informativo)	Classificazione secondo il piano dei conti dello Stato Patrimoniale in base al D.lgs. 118/2011 (Descrizione)	Classificazione secondo il piano dei conti dello Stato Patrimoniale in base al D.lgs. 118/2011 (Codice)	Classificazione ai sensi del codice civile (demaniale/affidatario/loc., indisponibile)	Foglio	Particella	Superficie mq	Provincia	Comune	Località	Bene soggetto ad ammortamento	Data di acquisizione	Modalità di acquisizione	Criterio di valutazione secondo i principi del D.lgs. 118/2011	Valore dell'immobile secondo il D.lgs. 118/2011 al 31/12/2021 (euro)	Differenza (+/-) al 31/12/2021 (euro)	Ente Gestore	Note
34011	TERRENI AGRICOLI	1.2.2.02.13.01.001	Indisponibile	93	38	42.000	PG	PIETRALUNGA		No	10/07/1975	TRASFERIMENTO A TITOLO GRATUITO	Valore catastale	4.229,88	0,00	AGENZIA FORESTALE REGIONALE	
34015	TERRENI AGRICOLI	1.2.2.02.13.01.001	Indisponibile	93	780	21.940	PG	PIETRALUNGA	VICOLAIO CANDELETO	No	10/07/1975	TRASFERIMENTO A TITOLO GRATUITO	Valore catastale	2.210,00	0,00	AGENZIA FORESTALE REGIONALE	
34016	TERRENI AGRICOLI	1.2.2.02.13.01.001	Indisponibile	93	46	2.460	PG	PIETRALUNGA		No	10/07/1975	TRASFERIMENTO A TITOLO GRATUITO	Valore catastale	723,13	0,00	AGENZIA FORESTALE REGIONALE	
34017	TERRENI AGRICOLI	1.2.2.02.13.01.001	Indisponibile	93	47	8.560	PG	PIETRALUNGA		No	10/07/1975	TRASFERIMENTO A TITOLO GRATUITO	Valore catastale	646,75	0,00	AGENZIA FORESTALE REGIONALE	
34018	TERRENI AGRICOLI	1.2.2.02.13.01.001	Indisponibile	93	53	470	PG	PIETRALUNGA		No	10/07/1975	TRASFERIMENTO A TITOLO GRATUITO	Valore catastale	39,00	0,00	AGENZIA FORESTALE REGIONALE	
34020	TERRENI AGRICOLI	1.2.2.02.13.01.001	Indisponibile	93	57	9.130	PG	PIETRALUNGA		No	10/07/1975	TRASFERIMENTO A TITOLO GRATUITO	Valore catastale	2.681,25	0,00	AGENZIA FORESTALE REGIONALE	
34021	TERRENI AGRICOLI	1.2.2.02.13.01.001	Indisponibile	93	58	870	PG	PIETRALUNGA		No	10/07/1975	TRASFERIMENTO A TITOLO GRATUITO	Valore catastale	87,75	0,00	AGENZIA FORESTALE REGIONALE	
34022	TERRENI AGRICOLI	1.2.2.02.13.01.001	Indisponibile	93	59	2.670	PG	PIETRALUNGA		No	10/07/1975	TRASFERIMENTO A TITOLO GRATUITO	Valore catastale	784,88	0,00	AGENZIA FORESTALE REGIONALE	
34023	TERRENI AGRICOLI	1.2.2.02.13.01.001	Indisponibile	93	63	5.520	PG	PIETRALUNGA		No	10/07/1975	TRASFERIMENTO A TITOLO GRATUITO	Valore catastale	555,75	0,00	AGENZIA FORESTALE REGIONALE	
34024	TERRENI AGRICOLI	1.2.2.02.13.01.001	Indisponibile	93	64	1.680	PG	PIETRALUNGA		No	10/07/1975	TRASFERIMENTO A TITOLO GRATUITO	Valore catastale	211,25	0,00	AGENZIA FORESTALE REGIONALE	
34025	TERRENI AGRICOLI	1.2.2.02.13.01.001	Indisponibile	93	65	1.580	PG	PIETRALUNGA		No	10/07/1975	TRASFERIMENTO A TITOLO GRATUITO	Valore catastale	133,25	0,00	AGENZIA FORESTALE REGIONALE	
34026	TERRENI AGRICOLI	1.2.2.02.13.01.001	Indisponibile	93	66	8.980	PG	PIETRALUNGA		No	28/05/1986	TRASFERIMENTO A TITOLO GRATUITO	Valore catastale	4.150,25	0,00	AGENZIA FORESTALE REGIONALE	
34027	TERRENI AGRICOLI	1.2.2.02.13.01.001	Indisponibile	93	798	19.269	PG	PIETRALUNGA		No	10/07/1975	TRASFERIMENTO A TITOLO GRATUITO	Valore catastale	8.893,63	0,00	AGENZIA FORESTALE REGIONALE	
34028	TERRENI AGRICOLI	1.2.2.02.13.01.001	Indisponibile	93	69	2.260	PG	PIETRALUNGA		No	10/07/1975	TRASFERIMENTO A TITOLO GRATUITO	Valore catastale	1.043,25	0,00	AGENZIA FORESTALE REGIONALE	
34029	TERRENI AGRICOLI	1.2.2.02.13.01.001	Indisponibile	93	70	5.910	PG	PIETRALUNGA		No	10/07/1975	TRASFERIMENTO A TITOLO GRATUITO	Valore catastale	1.735,50	0,00	AGENZIA FORESTALE REGIONALE	
34030	TERRENI AGRICOLI	1.2.2.02.13.01.001	Indisponibile	93	72	81.670	PG	PIETRALUNGA		No	10/07/1975	TRASFERIMENTO A TITOLO GRATUITO	Valore catastale	6.168,50	0,00	AGENZIA FORESTALE REGIONALE	
34031	TERRENI AGRICOLI	1.2.2.02.13.01.001	Indisponibile	93	73	21.000	PG	PIETRALUNGA		No	10/07/1975	TRASFERIMENTO A TITOLO GRATUITO	Valore catastale	2.114,13	0,00	AGENZIA FORESTALE REGIONALE	
34032	TERRENI AGRICOLI	1.2.2.02.13.01.001	Indisponibile	93	74	7.790	PG	PIETRALUNGA		No	10/07/1975	TRASFERIMENTO A TITOLO GRATUITO	Valore catastale	2.294,75	0,00	AGENZIA FORESTALE REGIONALE	
34033	TERRENI AGRICOLI	1.2.2.02.13.01.001	Indisponibile	93	75	2.730	PG	PIETRALUNGA		No	10/07/1975	TRASFERIMENTO A TITOLO GRATUITO	Valore catastale	801,13	0,00	AGENZIA FORESTALE REGIONALE	
34034	TERRENI AGRICOLI	1.2.2.02.13.01.001	Indisponibile	93	76	1.390	PG	PIETRALUNGA		No	10/07/1975	TRASFERIMENTO A TITOLO GRATUITO	Valore catastale	139,75	0,00	AGENZIA FORESTALE REGIONALE	
34035	TERRENI AGRICOLI	1.2.2.02.13.01.001	Indisponibile	93	77	7.620	PG	PIETRALUNGA		No	10/07/1975	TRASFERIMENTO A TITOLO GRATUITO	Valore catastale	767,00	0,00	AGENZIA FORESTALE REGIONALE	

Sviluppamaria S.p.A.

PATRIMONIO IMMOBILIARE REGIONE UMBRIA
 Prospetto Terreni al 31/12/2021

Numero di catasto (da sistema informativo)	Classificazione secondo il piano dei conti dello Stato Patrimoniale in base al D.lgs. 118/2011 (Descrizione)	Classificazione secondo il piano dei conti dello Stato Patrimoniale in base al D.lgs. 118/2011 (Codice)	Classificazione ai sensi del codice civile (demaniale/affidato/alt., indisponibile)	Foglio	Particella	Superficie mq	Provincia	Comune	Località	Bene soggetto ad ammortamento	Data di acquisizione	Modalità di acquisizione	Criterio di valutazione secondo principi del D.lgs. 118/2011	Valore dell'immobile secondo D.lgs. 118/2011 al 31/12/2021 (euro)	Valore dell'immobile secondo D.lgs. 118/2011 al 31/12/2020 (euro)	Differenza (+, -) al 31/12/2021	Ente Gestore	Note
34036	TERRENI AGRICOLI	1.2.2.02.13.01.001	Indisponibile	93	78	7.090	PG	PIETRALUNGA		No	10/07/1975	TRASFERIMENTO A TITOLO GRATUITO	Valore catastale	654,88	654,88	0,00	AGENZIA FORESTALE REGIONALE	
34037	TERRENI AGRICOLI	1.2.2.02.13.01.001	Indisponibile	93	82	640	PG	PIETRALUNGA		No	10/07/1975	TRASFERIMENTO A TITOLO GRATUITO	Valore catastale	65,00	65,00	0,00	AGENZIA FORESTALE REGIONALE	
34038	TERRENI AGRICOLI	1.2.2.02.13.01.001	Indisponibile	93	83	14.060	PG	PIETRALUNGA		No	10/07/1975	TRASFERIMENTO A TITOLO GRATUITO	Valore catastale	1.415,38	1.415,38	0,00	AGENZIA FORESTALE REGIONALE	
34039	TERRENI AGRICOLI	1.2.2.02.13.01.001	Indisponibile	93	84	76.910	PG	PIETRALUNGA		No	10/07/1975	TRASFERIMENTO A TITOLO GRATUITO	Valore catastale	10.973,63	10.973,63	0,00	AGENZIA FORESTALE REGIONALE	Valore catastale anno 2018
34040	TERRENI AGRICOLI	1.2.2.02.13.01.001	Indisponibile	93	85	76.000	PG	PIETRALUNGA		No	10/07/1975	TRASFERIMENTO A TITOLO GRATUITO	Valore catastale	7.653,75	7.653,75	0,00	AGENZIA FORESTALE REGIONALE	
34041	TERRENI AGRICOLI	1.2.2.02.13.01.001	Indisponibile	93	86	60.860	PG	PIETRALUNGA		No	10/07/1975	TRASFERIMENTO A TITOLO GRATUITO	Valore catastale	5.617,63	5.617,63	0,00	AGENZIA FORESTALE REGIONALE	
34042	TERRENI AGRICOLI	1.2.2.02.13.01.001	Indisponibile	93	87	5.630	PG	PIETRALUNGA		No	10/07/1975	TRASFERIMENTO A TITOLO GRATUITO	Valore catastale	472,88	472,88	0,00	AGENZIA FORESTALE REGIONALE	
34043	TERRENI AGRICOLI	1.2.2.02.13.01.001	Indisponibile	93	88	15.420	PG	PIETRALUNGA		No	10/07/1975	TRASFERIMENTO A TITOLO GRATUITO	Valore catastale	4.528,88	4.528,88	0,00	AGENZIA FORESTALE REGIONALE	
34044	TERRENI AGRICOLI	1.2.2.02.13.01.001	Indisponibile	93	89	8.060	PG	PIETRALUNGA		No	10/07/1975	TRASFERIMENTO A TITOLO GRATUITO	Valore catastale	2.367,63	2.367,63	0,00	AGENZIA FORESTALE REGIONALE	
34045	TERRENI AGRICOLI	1.2.2.02.13.01.001	Indisponibile	93	90	11.590	PG	PIETRALUNGA		No	10/07/1975	TRASFERIMENTO A TITOLO GRATUITO	Valore catastale	1.360,13	1.360,13	0,00	AGENZIA FORESTALE REGIONALE	
34046	TERRENI AGRICOLI	1.2.2.02.13.01.001	Indisponibile	93	93	7.240	PG	PIETRALUNGA		No	10/07/1975	TRASFERIMENTO A TITOLO GRATUITO	Valore catastale	2.127,13	2.127,13	0,00	AGENZIA FORESTALE REGIONALE	
34047	TERRENI AGRICOLI	1.2.2.02.13.01.001	Indisponibile	93	94	6.650	PG	PIETRALUNGA		No	10/07/1975	TRASFERIMENTO A TITOLO GRATUITO	Valore catastale	636,88	636,88	0,00	AGENZIA FORESTALE REGIONALE	
34048	TERRENI AGRICOLI	1.2.2.02.13.01.001	Indisponibile	93	95	23.270	PG	PIETRALUNGA		No	10/07/1975	TRASFERIMENTO A TITOLO GRATUITO	Valore catastale	2.146,25	2.146,25	0,00	AGENZIA FORESTALE REGIONALE	
34049	TERRENI AGRICOLI	1.2.2.02.13.01.001	Indisponibile	93	96	340	PG	PIETRALUNGA		No	10/07/1975	TRASFERIMENTO A TITOLO GRATUITO	Valore catastale	42,25	42,25	0,00	AGENZIA FORESTALE REGIONALE	
34050	TERRENI AGRICOLI	1.2.2.02.13.01.001	Indisponibile	93	97	1.340	PG	PIETRALUNGA		No	10/07/1975	TRASFERIMENTO A TITOLO GRATUITO	Valore catastale	169,00	169,00	0,00	AGENZIA FORESTALE REGIONALE	
34051	TERRENI AGRICOLI	1.2.2.02.13.01.001	Indisponibile	93	98	4.510	PG	PIETRALUNGA		No	10/07/1975	TRASFERIMENTO A TITOLO GRATUITO	Valore catastale	392,25	392,25	0,00	AGENZIA FORESTALE REGIONALE	
34052	TERRENI AGRICOLI	1.2.2.02.13.01.001	Indisponibile	93	99	4.410	PG	PIETRALUNGA		No	10/07/1975	TRASFERIMENTO A TITOLO GRATUITO	Valore catastale	443,63	443,63	0,00	AGENZIA FORESTALE REGIONALE	Valore catastale anno 2018
34053	TERRENI AGRICOLI	1.2.2.02.13.01.001	Indisponibile	93	100	10.370	PG	PIETRALUNGA		No	10/07/1975	TRASFERIMENTO A TITOLO GRATUITO	Valore catastale	3.045,25	3.045,25	0,00	AGENZIA FORESTALE REGIONALE	
34054	TERRENI AGRICOLI	1.2.2.02.13.01.001	Indisponibile	93	101	2.430	PG	PIETRALUNGA		No	10/07/1975	TRASFERIMENTO A TITOLO GRATUITO	Valore catastale	246,38	246,38	0,00	AGENZIA FORESTALE REGIONALE	
34055	TERRENI AGRICOLI	1.2.2.02.13.01.001	Indisponibile	93	102	1.240	PG	PIETRALUNGA		No	10/07/1975	TRASFERIMENTO A TITOLO GRATUITO	Valore catastale	0,00	0,00	0,00	AGENZIA FORESTALE REGIONALE	
34056	TERRENI AGRICOLI	1.2.2.02.13.01.001	Indisponibile	93	103	2.470	PG	PIETRALUNGA		No	10/07/1975	TRASFERIMENTO A TITOLO GRATUITO	Valore catastale	724,75	724,75	0,00	AGENZIA FORESTALE REGIONALE	

Sviluppamena S.p.A.

PATRIMONIO IMMOBILIARE REGIONE UMBRIA
 Prospetto Terreni al 31/12/2021

Numero di catasto (da sistema informativo)	Classificazione secondo il piano dei conti dello Stato Patrimoniale in base al D.lgs. 118/2011 (Descrizione)	Classificazione secondo il piano dei conti dello Stato Patrimoniale in base al D.lgs. 118/2011 (Codice)	Classificazione ai sensi del codice civile (demaniale/affidatario/alt., indisponibile)	Foglio	Particella	Superficie mq	Provincia	Comune	Località	Bene soggetto ad ammortamento	Data di acquisizione	Modalità di acquisizione	Criterio di valutazione secondo i principi del D.lgs. 118/2011	Valore dell'immobile secondo il D.lgs. 118/2011 al 31/12/2021 (euro)	Differenza (+, -) al 31/12/2021 (euro)	Ente Gestore	Note
34057	TERRENI AGRICOLI	1.2.2.02.13.01.001	Indisponibile	93	104	52,670	PG	PIETRALUNGA		No	10/07/1975	TRASFERIMENTO A TITOLO GRATUITO	Valore catastale	5.304,00	0,00	AGENZIA FORESTALE REGIONALE	
34058	TERRENI AGRICOLI	1.2.2.02.13.01.001	Indisponibile	93	105	4,280	PG	PIETRALUNGA		No	10/07/1975	TRASFERIMENTO A TITOLO GRATUITO	Valore catastale	539,50	0,00	AGENZIA FORESTALE REGIONALE	
34059	TERRENI AGRICOLI	1.2.2.02.13.01.001	Indisponibile	93	106	2,280	PG	PIETRALUNGA		No	10/07/1975	TRASFERIMENTO A TITOLO GRATUITO	Valore catastale	669,50	0,00	AGENZIA FORESTALE REGIONALE	
34060	TERRENI AGRICOLI	1.2.2.02.13.01.001	Indisponibile	93	107	7,210	PG	PIETRALUNGA		No	10/07/1975	TRASFERIMENTO A TITOLO GRATUITO	Valore catastale	544,38	0,00	AGENZIA FORESTALE REGIONALE	
34061	TERRENI AGRICOLI	1.2.2.02.13.01.001	Indisponibile	93	113	5,740	PG	PIETRALUNGA		No	10/07/1975	TRASFERIMENTO A TITOLO GRATUITO	Valore catastale	385,13	0,00	AGENZIA FORESTALE REGIONALE	
34062	TERRENI AGRICOLI	1.2.2.02.13.01.001	Indisponibile	93	296	1,508	PG	PIETRALUNGA		No	10/07/1975	TRASFERIMENTO A TITOLO GRATUITO	Valore catastale	151,13	0,00	AGENZIA FORESTALE REGIONALE	
34063	TERRENI AGRICOLI	1.2.2.02.13.01.001	Indisponibile	93	297	40	PG	PIETRALUNGA		No	10/07/1975	TRASFERIMENTO A TITOLO GRATUITO	Valore catastale	11,38	0,00	AGENZIA FORESTALE REGIONALE	
34064	TERRENI AGRICOLI	1.2.2.02.13.01.001	Indisponibile	93	298	80	PG	PIETRALUNGA		No	10/07/1975	TRASFERIMENTO A TITOLO GRATUITO	Valore catastale	26,00	0,00	AGENZIA FORESTALE REGIONALE	
34065	TERRENI AGRICOLI	1.2.2.02.13.01.001	Indisponibile	93	377	240	PG	PIETRALUNGA		No	10/07/1975	TRASFERIMENTO A TITOLO GRATUITO	Valore catastale	24,38	0,00	AGENZIA FORESTALE REGIONALE	
34067	TERRENI AGRICOLI	1.2.2.02.13.01.001	Indisponibile	94	72	21,0	PG	PIETRALUNGA		No	10/07/1975	TRASFERIMENTO A TITOLO GRATUITO	Valore catastale	6,50	0,00	AGENZIA FORESTALE REGIONALE	
34068	TERRENI AGRICOLI	1.2.2.02.13.01.001	Indisponibile	94	126	2,190	PG	PIETRALUNGA		No	10/07/1975	TRASFERIMENTO A TITOLO GRATUITO	Valore catastale	550,88	0,00	AGENZIA FORESTALE REGIONALE	
34069	TERRENI AGRICOLI	1.2.2.02.13.01.001	Indisponibile	94	127	11,110	PG	PIETRALUNGA		No	10/07/1975	TRASFERIMENTO A TITOLO GRATUITO	Valore catastale	2.796,63	0,00	AGENZIA FORESTALE REGIONALE	
34070	TERRENI AGRICOLI	1.2.2.02.13.01.001	Indisponibile	94	129	4,220	PG	PIETRALUNGA		No	10/07/1975	TRASFERIMENTO A TITOLO GRATUITO	Valore catastale	390,00	0,00	AGENZIA FORESTALE REGIONALE	
34071	TERRENI AGRICOLI	1.2.2.02.13.01.001	Indisponibile	94	175	7,060	PG	PIETRALUNGA		No	10/07/1975	TRASFERIMENTO A TITOLO GRATUITO	Valore catastale	1.777,75	0,00	AGENZIA FORESTALE REGIONALE	
34072	TERRENI AGRICOLI	1.2.2.02.13.01.001	Indisponibile	94	179	4,270	PG	PIETRALUNGA		No	10/07/1975	TRASFERIMENTO A TITOLO GRATUITO	Valore catastale	359,13	0,00	AGENZIA FORESTALE REGIONALE	
34073	TERRENI AGRICOLI	1.2.2.02.13.01.001	Indisponibile	94	180	13,260	PG	PIETRALUNGA		No	10/07/1975	TRASFERIMENTO A TITOLO GRATUITO	Valore catastale	1.223,63	0,00	AGENZIA FORESTALE REGIONALE	
34074	TERRENI AGRICOLI	1.2.2.02.13.01.001	Indisponibile	94	181	440	PG	PIETRALUNGA		No	10/07/1975	TRASFERIMENTO A TITOLO GRATUITO	Valore catastale	55,25	0,00	AGENZIA FORESTALE REGIONALE	
34075	TERRENI AGRICOLI	1.2.2.02.13.01.001	Indisponibile	94	228	3,960	PG	PIETRALUNGA		No	10/07/1975	TRASFERIMENTO A TITOLO GRATUITO	Valore catastale	500,50	0,00	AGENZIA FORESTALE REGIONALE	
34076	TERRENI AGRICOLI	1.2.2.02.13.01.001	Indisponibile	95	1	820	PG	PIETRALUNGA		No	28/05/1986	TRASFERIMENTO A TITOLO GRATUITO	Valore catastale	206,38	0,00	AGENZIA FORESTALE REGIONALE	
34077	TERRENI AGRICOLI	1.2.2.02.13.01.001	Indisponibile	95	2	520	PG	PIETRALUNGA		No	28/05/1986	TRASFERIMENTO A TITOLO GRATUITO	Valore catastale	43,88	0,00	AGENZIA FORESTALE REGIONALE	
34078	TERRENI AGRICOLI	1.2.2.02.13.01.001	Indisponibile	95	3	5.200	PG	PIETRALUNGA		No	28/05/1986	TRASFERIMENTO A TITOLO GRATUITO	Valore catastale	459,88	0,00	AGENZIA FORESTALE REGIONALE	

Sviluppamare S.p.A.

PATRIMONIO IMMOBILIARE REGIONE UMBRIA
 Prospetto Terreni al 31/12/2021

Numero Matricola (da sistema informativo)	Classificazione secondo il piano dei conti dello Stato Patrimoniale in base al D.lgs. 118/2011 (Descrizione)	Classificazione secondo il piano dei conti dello Stato Patrimoniale in base al D.lgs. 118/2011 (Codice)	Classificazione ai sensi del codice civile (demaniale/affidato/ini, indisponibile)	Foglio	Particella	Superficie mq	Provincia	Comune	Località	Bene soggetto ad ammortamento	Data di acquisizione	Modalità di acquisizione	Criterio di valutazione secondo principi del D.lgs. 118/2011	Valore dell'immobile secondo D.lgs. 118/2011 al 31/12/2021 (euro)	Valore dell'immobile secondo D.lgs. 118/2011 al 31/12/2020 (euro)	Differenziale al 31/12/2021 al 31/12/2020	Ente Gestore	Note
34079	TERRENI AGRICOLI	1.2.2.02.13.01.001	Indisponibile	95	4	2.750	PG	PIETRALUNGA		No	26/05/1980	TRASFERIMENTO A TITOLO GRATUITO	Valore catastale	92,63	92,63	0,00	AGENZIA FORESTALE REGIONALE	
34080	TERRENI AGRICOLI	1.2.2.02.13.01.001	Indisponibile	95	5	16.050	PG	PIETRALUNGA		No	26/05/1980	TRASFERIMENTO A TITOLO GRATUITO	Valore catastale	1.363,38	1.363,38	0,00	AGENZIA FORESTALE REGIONALE	
34081	TERRENI AGRICOLI	1.2.2.02.13.01.001	Indisponibile	95	6	1.250	PG	PIETRALUNGA		No	26/05/1980	TRASFERIMENTO A TITOLO GRATUITO	Valore catastale	42,25	42,25	0,00	AGENZIA FORESTALE REGIONALE	
34082	TERRENI AGRICOLI	1.2.2.02.13.01.001	Indisponibile	95	7	2.540	PG	PIETRALUNGA		No	26/05/1980	TRASFERIMENTO A TITOLO GRATUITO	Valore catastale	191,75	191,75	0,00	AGENZIA FORESTALE REGIONALE	
34083	TERRENI AGRICOLI	1.2.2.02.13.01.001	Indisponibile	95	8	22.340	PG	PIETRALUNGA		No	26/05/1980	TRASFERIMENTO A TITOLO GRATUITO	Valore catastale	1.686,75	1.686,75	0,00	AGENZIA FORESTALE REGIONALE	
34084	TERRENI AGRICOLI	1.2.2.02.13.01.001	Indisponibile	95	9	1.850	PG	PIETRALUNGA		No	26/05/1980	TRASFERIMENTO A TITOLO GRATUITO	Valore catastale	156,00	156,00	0,00	AGENZIA FORESTALE REGIONALE	
34085	TERRENI AGRICOLI	1.2.2.02.13.01.001	Indisponibile	95	10	2.330	PG	PIETRALUNGA		No	26/05/1980	TRASFERIMENTO A TITOLO GRATUITO	Valore catastale	586,63	586,63	0,00	AGENZIA FORESTALE REGIONALE	
34086	TERRENI AGRICOLI	1.2.2.02.13.01.001	Indisponibile	95	11	3.090	PG	PIETRALUNGA		No	26/05/1980	TRASFERIMENTO A TITOLO GRATUITO	Valore catastale	280,00	280,00	0,00	AGENZIA FORESTALE REGIONALE	
34087	TERRENI AGRICOLI	1.2.2.02.13.01.001	Indisponibile	95	12	8.310	PG	PIETRALUNGA		No	26/05/1980	TRASFERIMENTO A TITOLO GRATUITO	Valore catastale	2.093,00	2.093,00	0,00	AGENZIA FORESTALE REGIONALE	
34088	TERRENI AGRICOLI	1.2.2.02.13.01.001	Indisponibile	95	13	12.790	PG	PIETRALUNGA		No	26/05/1980	TRASFERIMENTO A TITOLO GRATUITO	Valore catastale	3.753,75	3.753,75	0,00	AGENZIA FORESTALE REGIONALE	
34089	TERRENI AGRICOLI	1.2.2.02.13.01.001	Indisponibile	95	14	3.250	PG	PIETRALUNGA		No	26/05/1980	TRASFERIMENTO A TITOLO GRATUITO	Valore catastale	281,13	281,13	0,00	AGENZIA FORESTALE REGIONALE	
34090	TERRENI AGRICOLI	1.2.2.02.13.01.001	Indisponibile	95	15	6.680	PG	PIETRALUNGA		No	26/05/1980	TRASFERIMENTO A TITOLO GRATUITO	Valore catastale	1.681,88	1.681,88	0,00	AGENZIA FORESTALE REGIONALE	
34091	TERRENI AGRICOLI	1.2.2.02.13.01.001	Indisponibile	95	16	10.300	PG	PIETRALUNGA		No	26/05/1980	TRASFERIMENTO A TITOLO GRATUITO	Valore catastale	2.613,00	2.613,00	0,00	AGENZIA FORESTALE REGIONALE	
34092	TERRENI AGRICOLI	1.2.2.02.13.01.001	Indisponibile	95	17	3.790	PG	PIETRALUNGA		No	26/05/1980	TRASFERIMENTO A TITOLO GRATUITO	Valore catastale	318,50	318,50	0,00	AGENZIA FORESTALE REGIONALE	
34093	TERRENI AGRICOLI	1.2.2.02.13.01.001	Indisponibile	95	18	2.440	PG	PIETRALUNGA		No	26/05/1980	TRASFERIMENTO A TITOLO GRATUITO	Valore catastale	286,00	286,00	0,00	AGENZIA FORESTALE REGIONALE	
34094	TERRENI AGRICOLI	1.2.2.02.13.01.001	Indisponibile	95	19	1.370	PG	PIETRALUNGA		No	26/05/1980	TRASFERIMENTO A TITOLO GRATUITO	Valore catastale	115,38	115,38	0,00	AGENZIA FORESTALE REGIONALE	
34095	TERRENI AGRICOLI	1.2.2.02.13.01.001	Indisponibile	95	20	9.570	PG	PIETRALUNGA		No	26/05/1980	TRASFERIMENTO A TITOLO GRATUITO	Valore catastale	2.811,25	2.811,25	0,00	AGENZIA FORESTALE REGIONALE	
34096	TERRENI AGRICOLI	1.2.2.02.13.01.001	Indisponibile	95	21	53.670	PG	PIETRALUNGA		No	26/05/1980	TRASFERIMENTO A TITOLO GRATUITO	Valore catastale	4.054,38	4.054,38	0,00	AGENZIA FORESTALE REGIONALE	
34097	TERRENI AGRICOLI	1.2.2.02.13.01.001	Indisponibile	95	22	2.840	PG	PIETRALUNGA		No	26/05/1980	TRASFERIMENTO A TITOLO GRATUITO	Valore catastale	715,00	715,00	0,00	AGENZIA FORESTALE REGIONALE	
34098	TERRENI AGRICOLI	1.2.2.02.13.01.001	Indisponibile	95	24	12.940	PG	PIETRALUNGA		No	26/05/1980	TRASFERIMENTO A TITOLO GRATUITO	Valore catastale	1.521,00	1.521,00	0,00	AGENZIA FORESTALE REGIONALE	
34099	TERRENI AGRICOLI	1.2.2.02.13.01.001	Indisponibile	95	25	1.840	PG	PIETRALUNGA		No	26/05/1980	TRASFERIMENTO A TITOLO GRATUITO	Valore catastale	61,75	61,75	0,00	AGENZIA FORESTALE REGIONALE	

Valore di coltura anno 2018

Sviluppamaria S.p.A.

PATRIMONIO IMMOBILIARE REGIONE UMBRIA
Prospetto Terreni al 31/12/2021

Numero di Matricola (da sistema informativo)	Classificazione secondo il piano dei conti dello Stato Patrimoniale in base al D.lgs. 118/2011 (Descrizione)	Classificazione secondo il piano dei conti dello Stato Patrimoniale in base al D.lgs. 118/2011 (Codice)	Classificazione ai sensi del codice civile (demaniale/affidatario/loc., indisponibile)	Foglio	Particella	Superficie mq	Provincia	Comune	Località	Bene soggetto ad ammortamento	Data di acquisizione	Modalità di acquisizione	Criterio di valutazione secondo i principi del D.lgs. 118/2011	Valore dell'immobile secondo il D.lgs. 118/2011 al 31/12/2021 (euro)	Differenza (+/-) al 31/12/2021 (euro)	Ente Gestore	Note
34100	TERRENI AGRICOLI	1.2.2.02.13.01.001	Indisponibile	95	26	23.120	PG	PIETRALUNGA		No	26/05/1986	TRASFERIMENTO A TITOLO GRATUITO	Valore catastale	1.746,88	0,00	AGENZIA FORESTALE REGIONALE	
34101	TERRENI AGRICOLI	1.2.2.02.13.01.001	Indisponibile	95	31	19.020	PG	PIETRALUNGA		No	26/05/1986	TRASFERIMENTO A TITOLO GRATUITO	Valore catastale	4.788,88	0,00	AGENZIA FORESTALE REGIONALE	
34102	TERRENI AGRICOLI	1.2.2.02.13.01.001	Indisponibile	95	51	3.180	PG	PIETRALUNGA		No	26/05/1986	TRASFERIMENTO A TITOLO GRATUITO	Valore catastale	266,50	0,00	AGENZIA FORESTALE REGIONALE	
34103	TERRENI AGRICOLI	1.2.2.02.13.01.001	Indisponibile	96	1	16.470	PG	PIETRALUNGA		No	26/05/1986	TRASFERIMENTO A TITOLO GRATUITO	Valore catastale	4.837,63	0,00	AGENZIA FORESTALE REGIONALE	
34104	TERRENI AGRICOLI	1.2.2.02.13.01.001	Indisponibile	96	3	3.340	PG	PIETRALUNGA		No	26/05/1986	TRASFERIMENTO A TITOLO GRATUITO	Valore catastale	112,13	0,00	AGENZIA FORESTALE REGIONALE	
34105	TERRENI AGRICOLI	1.2.2.02.13.01.001	Indisponibile	96	4	350	PG	PIETRALUNGA		No	26/05/1986	TRASFERIMENTO A TITOLO GRATUITO	Valore catastale	3,25	0,00	AGENZIA FORESTALE REGIONALE	
34106	TERRENI AGRICOLI	1.2.2.02.13.01.001	Indisponibile	96	5	790	PG	PIETRALUNGA		No	26/05/1986	TRASFERIMENTO A TITOLO GRATUITO	Valore catastale	188,25	0,00	AGENZIA FORESTALE REGIONALE	
34107	TERRENI AGRICOLI	1.2.2.02.13.01.001	Indisponibile	96	6	56.530	PG	PIETRALUNGA		No	26/05/1986	TRASFERIMENTO A TITOLO GRATUITO	Valore catastale	4.745,00	0,00	AGENZIA FORESTALE REGIONALE	
34108	TERRENI AGRICOLI	1.2.2.02.13.01.001	Indisponibile	96	7	5.860	PG	PIETRALUNGA		No	26/05/1986	TRASFERIMENTO A TITOLO GRATUITO	Valore catastale	1.865,50	0,00	AGENZIA FORESTALE REGIONALE	
34109	TERRENI AGRICOLI	1.2.2.02.13.01.001	Indisponibile	96	8	8.390	PG	PIETRALUNGA		No	26/05/1986	TRASFERIMENTO A TITOLO GRATUITO	Valore catastale	2.465,13	0,00	AGENZIA FORESTALE REGIONALE	
34110	TERRENI AGRICOLI	1.2.2.02.13.01.001	Indisponibile	96	9	5.010	PG	PIETRALUNGA		No	26/05/1986	TRASFERIMENTO A TITOLO GRATUITO	Valore catastale	420,88	0,00	AGENZIA FORESTALE REGIONALE	
34111	TERRENI AGRICOLI	1.2.2.02.13.01.001	Indisponibile	96	111	30	PG	PIETRALUNGA		No	26/05/1986	TRASFERIMENTO A TITOLO GRATUITO	Valore catastale	3,25	0,00	AGENZIA FORESTALE REGIONALE	
34112	TERRENI AGRICOLI	1.2.2.02.13.01.001	Indisponibile	96	10	2.960	PG	PIETRALUNGA		No	10/07/1975	TRASFERIMENTO A TITOLO GRATUITO	Valore catastale	99,13	0,00	AGENZIA FORESTALE REGIONALE	
34113	TERRENI AGRICOLI	1.2.2.02.13.01.001	Indisponibile	96	112	670	PG	PIETRALUNGA		No	10/07/1975	TRASFERIMENTO A TITOLO GRATUITO	Valore catastale	22,75	0,00	AGENZIA FORESTALE REGIONALE	
34114	TERRENI AGRICOLI	1.2.2.02.13.01.001	Indisponibile	96	11	380	PG	PIETRALUNGA		No	10/07/1975	TRASFERIMENTO A TITOLO GRATUITO	Valore catastale	0,00	0,00	AGENZIA FORESTALE REGIONALE	
34115	TERRENI AGRICOLI	1.2.2.02.13.01.001	Indisponibile	96	12	1.680	PG	PIETRALUNGA		No	10/07/1975	TRASFERIMENTO A TITOLO GRATUITO	Valore catastale	484,00	0,00	AGENZIA FORESTALE REGIONALE	
34116	TERRENI AGRICOLI	1.2.2.02.13.01.001	Indisponibile	96	13	2.460	PG	PIETRALUNGA		No	10/07/1975	TRASFERIMENTO A TITOLO GRATUITO	Valore catastale	188,50	0,00	AGENZIA FORESTALE REGIONALE	
34117	TERRENI AGRICOLI	1.2.2.02.13.01.001	Indisponibile	96	14	19.950	PG	PIETRALUNGA		No	10/07/1975	TRASFERIMENTO A TITOLO GRATUITO	Valore catastale	5.746,00	0,00	AGENZIA FORESTALE REGIONALE	
34118	TERRENI AGRICOLI	1.2.2.02.13.01.001	Indisponibile	96	15	410	PG	PIETRALUNGA		No	26/05/1986	TRASFERIMENTO A TITOLO GRATUITO	Valore catastale	120,25	0,00	AGENZIA FORESTALE REGIONALE	
34119	TERRENI AGRICOLI	1.2.2.02.13.01.001	Indisponibile	96	16	1.310	PG	PIETRALUNGA		No	26/05/1986	TRASFERIMENTO A TITOLO GRATUITO	Valore catastale	329,88	0,00	AGENZIA FORESTALE REGIONALE	
34120	TERRENI AGRICOLI	1.2.2.02.13.01.001	Indisponibile	96	17	4.720	PG	PIETRALUNGA		No	26/05/1986	TRASFERIMENTO A TITOLO GRATUITO	Valore catastale	396,50	0,00	AGENZIA FORESTALE REGIONALE	

Sviluppamena S.p.A.

PATRIMONIO IMMOBILIARE REGIONE UMBRIA
Prospetto Terreni al 31/12/2021

Numero di catasto (da sistema informativo)	Classificazione secondo il piano dei conti dello Stato Patrimoniale in base al D.lgs. 118/2011 (Descrizione)	Classificazione secondo il piano dei conti dello Stato Patrimoniale in base al D.lgs. 118/2011 (Codice)	Classificazione ai sensi del codice civile (demaniale, di proprietà, inalienabile, indisponibile)	Foglio	Particella	Superficie mq	Provincia	Comune	Località	Bene soggetto ad ammortamento	Data di acquisizione	Modalità di acquisizione	Criterio di valutazione secondo i principi del D.lgs. 118/2011	Valore dell'immobile secondo il D.lgs. 118/2011 al 31/12/2021 (euro)	Differenza (+, -) al 31/12/2021 (euro)	Ente Gestore	Note
34121	TERRENI AGRICOLI	1.2.2.02.13.01.001	Indisponibile	96	18	37,160	PG	PIETRALUNGA		No	26/05/1986	TRASFERIMENTO A TITOLO GRATUITO	Valore catastale	10,915,13	0,00	AGENZIA FORESTALE REGIONALE	
34122	TERRENI AGRICOLI	1.2.2.02.13.01.001	Indisponibile	96	19	580	PG	PIETRALUNGA		No	26/05/1986	TRASFERIMENTO A TITOLO GRATUITO	Valore catastale	47,13	0,00	AGENZIA FORESTALE REGIONALE	
34123	TERRENI AGRICOLI	1.2.2.02.13.01.001	Indisponibile	96	20	1,000	PG	PIETRALUNGA		No	26/05/1986	TRASFERIMENTO A TITOLO GRATUITO	Valore catastale	84,50	0,00	AGENZIA FORESTALE REGIONALE	
34124	TERRENI AGRICOLI	1.2.2.02.13.01.001	Indisponibile	96	21	4,800	PG	PIETRALUNGA		No	26/05/1986	TRASFERIMENTO A TITOLO GRATUITO	Valore catastale	164,13	0,00	AGENZIA FORESTALE REGIONALE	
34126	TERRENI AGRICOLI	1.2.2.02.13.01.001	Indisponibile	96	24	4,640	PG	PIETRALUNGA		No	26/05/1986	TRASFERIMENTO A TITOLO GRATUITO	Valore catastale	380,00	0,00	AGENZIA FORESTALE REGIONALE	
34127	TERRENI AGRICOLI	1.2.2.02.13.01.001	Indisponibile	96	25	920	PG	PIETRALUNGA		No	26/05/1986	TRASFERIMENTO A TITOLO GRATUITO	Valore catastale	78,00	0,00	AGENZIA FORESTALE REGIONALE	
34129	TERRENI AGRICOLI	1.2.2.02.13.01.001	Indisponibile	96	27	7,260	PG	PIETRALUNGA		No	26/05/1986	TRASFERIMENTO A TITOLO GRATUITO	Valore catastale	609,38	0,00	AGENZIA FORESTALE REGIONALE	
34130	TERRENI AGRICOLI	1.2.2.02.13.01.001	Indisponibile	96	28	51,170	PG	PIETRALUNGA		No	26/05/1986	TRASFERIMENTO A TITOLO GRATUITO	Valore catastale	12,885,00	0,00	AGENZIA FORESTALE REGIONALE	
34131	TERRENI AGRICOLI	1.2.2.02.13.01.001	Indisponibile	96	29	340	PG	PIETRALUNGA		No	26/05/1986	TRASFERIMENTO A TITOLO GRATUITO	Valore catastale	11,38	0,00	AGENZIA FORESTALE REGIONALE	
34132	TERRENI AGRICOLI	1.2.2.02.13.01.001	Indisponibile	96	30	16,030	PG	PIETRALUNGA		No	26/05/1986	TRASFERIMENTO A TITOLO GRATUITO	Valore catastale	4,036,50	0,00	AGENZIA FORESTALE REGIONALE	
34133	TERRENI AGRICOLI	1.2.2.02.13.01.001	Indisponibile	96	31	5,060	PG	PIETRALUNGA		No	26/05/1986	TRASFERIMENTO A TITOLO GRATUITO	Valore catastale	424,13	0,00	AGENZIA FORESTALE REGIONALE	
34134	TERRENI AGRICOLI	1.2.2.02.13.01.001	Indisponibile	96	32	3,010	PG	PIETRALUNGA		No	10/07/1975	TRASFERIMENTO A TITOLO GRATUITO	Valore catastale	100,75	0,00	AGENZIA FORESTALE REGIONALE	
34136	TERRENI AGRICOLI	1.2.2.02.13.01.001	Indisponibile	96	34	16,030	PG	PIETRALUNGA		No	26/05/1986	TRASFERIMENTO A TITOLO GRATUITO	Valore catastale	1,345,50	0,00	AGENZIA FORESTALE REGIONALE	
34137	TERRENI AGRICOLI	1.2.2.02.13.01.001	Indisponibile	96	35	7,790	PG	PIETRALUNGA		No	26/05/1986	TRASFERIMENTO A TITOLO GRATUITO	Valore catastale	1,961,38	0,00	AGENZIA FORESTALE REGIONALE	
34138	TERRENI AGRICOLI	1.2.2.02.13.01.001	Indisponibile	96	36	2,310	PG	PIETRALUNGA		No	26/05/1986	TRASFERIMENTO A TITOLO GRATUITO	Valore catastale	679,25	0,00	AGENZIA FORESTALE REGIONALE	
34139	TERRENI AGRICOLI	1.2.2.02.13.01.001	Indisponibile	96	37	850	PG	PIETRALUNGA		No	26/05/1986	TRASFERIMENTO A TITOLO GRATUITO	Valore catastale	29,25	0,00	AGENZIA FORESTALE REGIONALE	
34140	TERRENI AGRICOLI	1.2.2.02.13.01.001	Indisponibile	96	38	11,500	PG	PIETRALUNGA		No	26/05/1986	TRASFERIMENTO A TITOLO GRATUITO	Valore catastale	3,404,38	0,00	AGENZIA FORESTALE REGIONALE	
34141	TERRENI AGRICOLI	1.2.2.02.13.01.001	Indisponibile	96	39	1,000	PG	PIETRALUNGA		No	26/05/1986	TRASFERIMENTO A TITOLO GRATUITO	Valore catastale	34,13	0,00	AGENZIA FORESTALE REGIONALE	
34142	TERRENI AGRICOLI	1.2.2.02.13.01.001	Indisponibile	96	42	13,210	PG	PIETRALUNGA		No	10/07/1975	TRASFERIMENTO A TITOLO GRATUITO	Valore catastale	3,880,50	0,00	AGENZIA FORESTALE REGIONALE	
34143	TERRENI AGRICOLI	1.2.2.02.13.01.001	Indisponibile	97	1	2,130	PG	PIETRALUNGA		No	10/07/1975	TRASFERIMENTO A TITOLO GRATUITO	Valore catastale	71,50	0,00	AGENZIA FORESTALE REGIONALE	
34144	TERRENI AGRICOLI	1.2.2.02.13.01.001	Indisponibile	97	2	8,910	PG	PIETRALUNGA		No	10/07/1975	TRASFERIMENTO A TITOLO GRATUITO	Valore catastale	2,617,88	0,00	AGENZIA FORESTALE REGIONALE	

Sviluppamaria S.p.A.

PATRIMONIO IMMOBILIARE REGIONE UMBRIA
 Prospetto Terreni al 31/12/2021

Numero Matricola (da sistema informativo)	Classificazione secondo il piano dei conti dello Stato Patrimoniale in base al D.lgs. 118/2011 (Descrizione)	Classificazione secondo il piano dei conti dello Stato Patrimoniale in base al D.lgs. 118/2011 (Codice)	Classificazione ai sensi del codice civile (demaniale/affidatario/alt., indisponibile)	Foglio	Particella	Superficie mq	Provincia	Comune	Località	Bene soggetto ad ammortamento	Data di acquisizione	Modalità di acquisizione	Criterio di valutazione secondo i principi del D.lgs. 118/2011	Valore dell'immobile secondo il D.lgs. 118/2011 al 31/12/2021 (euro)	Valore dell'immobile secondo il D.lgs. 118/2011 al 31/12/2020 (euro)	Differenza (+, -) al 31/12/2021	Ente Gestore	Note
34145	TERRENI AGRICOLI	1.2.2.02.13.01.001	Indisponibile	97	3	3.870	PG	PIETRALUNGA		No	10/07/1975	TRASFERIMENTO A TITOLO GRATUITO	Valore catastale	325,00	325,00	0,00	AGENZIA FORESTALE REGIONALE	Aggiornamento catastale anno 2019
34146	TERRENI AGRICOLI	1.2.2.02.13.01.001	Indisponibile	97	4	34.920	PG	PIETRALUNGA		No	10/07/1975	TRASFERIMENTO A TITOLO GRATUITO	Valore catastale	8.791,25	8.791,25	0,00	AGENZIA FORESTALE REGIONALE	
34147	TERRENI AGRICOLI	1.2.2.02.13.01.001	Indisponibile	97	5	470	PG	PIETRALUNGA		No	10/07/1975	TRASFERIMENTO A TITOLO GRATUITO	Valore catastale	3,25	3,25	0,00	AGENZIA FORESTALE REGIONALE	
34148	TERRENI AGRICOLI	1.2.2.02.13.01.001	Indisponibile	97	6	7.210	PG	PIETRALUNGA		No	10/07/1975	TRASFERIMENTO A TITOLO GRATUITO	Valore catastale	60,13	60,13	0,00	AGENZIA FORESTALE REGIONALE	
34149	TERRENI AGRICOLI	1.2.2.02.13.01.001	Indisponibile	97	7	17.190	PG	PIETRALUNGA		No	10/07/1975	TRASFERIMENTO A TITOLO GRATUITO	Valore catastale	1.298,38	1.298,38	0,00	AGENZIA FORESTALE REGIONALE	
34150	TERRENI AGRICOLI	1.2.2.02.13.01.001	Indisponibile	97	8	9.710	PG	PIETRALUNGA		No	10/07/1975	TRASFERIMENTO A TITOLO GRATUITO	Valore catastale	81,25	81,25	0,00	AGENZIA FORESTALE REGIONALE	
34151	TERRENI AGRICOLI	1.2.2.02.13.01.001	Indisponibile	97	9	280	PG	PIETRALUNGA		No	10/07/1975	TRASFERIMENTO A TITOLO GRATUITO	Valore catastale	76,38	76,38	0,00	AGENZIA FORESTALE REGIONALE	
34152	TERRENI AGRICOLI	1.2.2.02.13.01.001	Indisponibile	97	10	5.420	PG	PIETRALUNGA		No	10/07/1975	TRASFERIMENTO A TITOLO GRATUITO	Valore catastale	1.592,50	1.592,50	0,00	AGENZIA FORESTALE REGIONALE	
34153	TERRENI AGRICOLI	1.2.2.02.13.01.001	Indisponibile	97	11	98	PG	PIETRALUNGA		No	10/07/1975	TRASFERIMENTO A TITOLO GRATUITO	Valore catastale	1,63	1,63	0,00	AGENZIA FORESTALE REGIONALE	
34154	TERRENI AGRICOLI	1.2.2.02.13.01.001	Indisponibile	97	12	1.440	PG	PIETRALUNGA		No	10/07/1975	TRASFERIMENTO A TITOLO GRATUITO	Valore catastale	11,38	11,38	0,00	AGENZIA FORESTALE REGIONALE	
34155	TERRENI AGRICOLI	1.2.2.02.13.01.001	Indisponibile	97	13	5.700	PG	PIETRALUNGA		No	10/07/1975	TRASFERIMENTO A TITOLO GRATUITO	Valore catastale	47,13	47,13	0,00	AGENZIA FORESTALE REGIONALE	
34157	TERRENI AGRICOLI	1.2.2.02.13.01.001	Indisponibile	97	15	380	PG	PIETRALUNGA		No	10/07/1975	TRASFERIMENTO A TITOLO GRATUITO	Valore catastale	3,25	3,25	0,00	AGENZIA FORESTALE REGIONALE	
34158	TERRENI AGRICOLI	1.2.2.02.13.01.001	Indisponibile	97	16	3.510	PG	PIETRALUNGA		No	10/07/1975	TRASFERIMENTO A TITOLO GRATUITO	Valore catastale	1.030,25	1.030,25	0,00	AGENZIA FORESTALE REGIONALE	Valutazione rogatorie anno 2018
34164	TERRENI AGRICOLI	1.2.2.02.13.01.001	Indisponibile	97	22	7.920	PG	PIETRALUNGA		No	10/07/1975	TRASFERIMENTO A TITOLO GRATUITO	Valore catastale	2.327,00	2.327,00	0,00	AGENZIA FORESTALE REGIONALE	
34165	TERRENI AGRICOLI	1.2.2.02.13.01.001	Indisponibile	97	23	64	PG	PIETRALUNGA		No	10/07/1975	TRASFERIMENTO A TITOLO GRATUITO	Valore catastale	1,63	1,63	0,00	AGENZIA FORESTALE REGIONALE	
34166	TERRENI AGRICOLI	1.2.2.02.13.01.001	Indisponibile	97	24	560	PG	PIETRALUNGA		No	10/07/1975	TRASFERIMENTO A TITOLO GRATUITO	Valore catastale	37,38	37,38	0,00	AGENZIA FORESTALE REGIONALE	
34167	TERRENI AGRICOLI	1.2.2.02.13.01.001	Indisponibile	97	25	35	PG	PIETRALUNGA		No	10/07/1975	TRASFERIMENTO A TITOLO GRATUITO	Valore catastale	1,63	1,63	0,00	AGENZIA FORESTALE REGIONALE	
34169	TERRENI AGRICOLI	1.2.2.02.13.01.001	Indisponibile	97	26	1.550	PG	PIETRALUNGA		No	10/07/1975	TRASFERIMENTO A TITOLO GRATUITO	Valore catastale	390,00	390,00	0,00	AGENZIA FORESTALE REGIONALE	
34169	TERRENI AGRICOLI	1.2.2.02.13.01.001	Indisponibile	97	27	3.310	PG	PIETRALUNGA		No	10/07/1975	TRASFERIMENTO A TITOLO GRATUITO	Valore catastale	971,75	971,75	0,00	AGENZIA FORESTALE REGIONALE	
34170	TERRENI AGRICOLI	1.2.2.02.13.01.001	Indisponibile	97	28	17.640	PG	PIETRALUNGA		No	10/07/1975	TRASFERIMENTO A TITOLO GRATUITO	Valore catastale	5.182,13	5.182,13	0,00	AGENZIA FORESTALE REGIONALE	
34171	TERRENI AGRICOLI	1.2.2.02.13.01.001	Indisponibile	97	29	5.820	PG	PIETRALUNGA		No	10/07/1975	TRASFERIMENTO A TITOLO GRATUITO	Valore catastale	1.709,50	1.709,50	0,00	AGENZIA FORESTALE REGIONALE	

Sviluppamaria S.p.A.

PATRIMONIO IMMOBILIARE REGIONE UMBRIA
 Prospetto Terreni al 31/12/2021

Numero di catasto (da sistema informativo)	Classificazione secondo il piano dei conti dello Stato Patrimoniale in base al D.lgs. 118/2011 (Descrizione)	Classificazione secondo il piano dei conti dello Stato Patrimoniale in base al D.lgs. 118/2011 (Codice)	Classificazione ai sensi del codice civile (demaniale/affidatario/loc., indisponibile)	Foglio	Particella	Superficie mq	Provincia	Comune	Località	Bene soggetto ad ammortamento	Data di acquisizione	Modalità di acquisizione	Criterio di valutazione secondo principi del D.lgs. 118/2011	Valore dell'immobile secondo il D.lgs. 118/2011 al 31/12/2021 (euro)	Valore dell'immobile secondo il D.lgs. 118/2011 al 31/12/2020 (euro)	Differenziale (+/-) al 31/12/2021	Ente Gestore	Note
34173	TERRENI AGRICOLI	1.2.2.02.13.01.001	Indisponibile	97	32	3.760	PG	PIETRALUNGA		No	10/07/1975	TRASFERIMENTO A TITOLO GRATUITO	Valore catastale	315,25	315,25	0,00	AGENZIA FORESTALE REGIONALE	Aggiornamento catastale entro 2019
34176	TERRENI AGRICOLI	1.2.2.02.13.01.001	Indisponibile	97	36	140	PG	PIETRALUNGA		No	10/07/1975	TRASFERIMENTO A TITOLO GRATUITO	Valore catastale	1,63		0,00	AGENZIA FORESTALE REGIONALE	
34177	TERRENI AGRICOLI	1.2.2.02.13.01.001	Indisponibile	97	37	16.850	PG	PIETRALUNGA		No	10/07/1975	TRASFERIMENTO A TITOLO GRATUITO	Valore catastale	141,38		0,00	AGENZIA FORESTALE REGIONALE	
34178	TERRENI AGRICOLI	1.2.2.02.13.01.001	Indisponibile	97	38	6.140	PG	PIETRALUNGA		No	10/07/1975	TRASFERIMENTO A TITOLO GRATUITO	Valore catastale	1.545,38		0,00	AGENZIA FORESTALE REGIONALE	
34179	TERRENI AGRICOLI	1.2.2.02.13.01.001	Indisponibile	97	39	6.420	PG	PIETRALUNGA		No	10/07/1975	TRASFERIMENTO A TITOLO GRATUITO	Valore catastale	1.616,88		0,00	AGENZIA FORESTALE REGIONALE	
34180	TERRENI AGRICOLI	1.2.2.02.13.01.001	Indisponibile	97	40	460	PG	PIETRALUNGA		No	10/07/1975	TRASFERIMENTO A TITOLO GRATUITO	Valore catastale	115,38		0,00	AGENZIA FORESTALE REGIONALE	
34181	TERRENI AGRICOLI	1.2.2.02.13.01.001	Indisponibile	97	41	110	PG	PIETRALUNGA		No	10/07/1975	TRASFERIMENTO A TITOLO GRATUITO	Valore catastale	1,63		0,00	AGENZIA FORESTALE REGIONALE	
34182	TERRENI AGRICOLI	1.2.2.02.13.01.001	Indisponibile	97	42	1.950	PG	PIETRALUNGA		No	10/07/1975	TRASFERIMENTO A TITOLO GRATUITO	Valore catastale	147,88		0,00	AGENZIA FORESTALE REGIONALE	
34183	TERRENI AGRICOLI	1.2.2.02.13.01.001	Indisponibile	97	43	24.150	PG	PIETRALUNGA		No	10/07/1975	TRASFERIMENTO A TITOLO GRATUITO	Valore catastale	7.093,13		0,00	AGENZIA FORESTALE REGIONALE	
34184	TERRENI AGRICOLI	1.2.2.02.13.01.001	Indisponibile	97	45	6.310	PG	PIETRALUNGA		No	10/07/1975	TRASFERIMENTO A TITOLO GRATUITO	Valore catastale	1.854,13		0,00	AGENZIA FORESTALE REGIONALE	
34185	TERRENI AGRICOLI	1.2.2.02.13.01.001	Indisponibile	97	46	40.270	PG	PIETRALUNGA		No	10/07/1975	TRASFERIMENTO A TITOLO GRATUITO	Valore catastale	3.042,00		0,00	AGENZIA FORESTALE REGIONALE	
34186	TERRENI AGRICOLI	1.2.2.02.13.01.001	Indisponibile	97	47	3.370	PG	PIETRALUNGA		No	10/07/1975	TRASFERIMENTO A TITOLO GRATUITO	Valore catastale	848,25		0,00	AGENZIA FORESTALE REGIONALE	
34187	TERRENI AGRICOLI	1.2.2.02.13.01.001	Indisponibile	97	48	9.620	PG	PIETRALUNGA		No	10/07/1975	TRASFERIMENTO A TITOLO GRATUITO	Valore catastale	2.471,63		0,00	AGENZIA FORESTALE REGIONALE	
34188	TERRENI AGRICOLI	1.2.2.02.13.01.001	Indisponibile	97	49	300	PG	PIETRALUNGA		No	10/07/1975	TRASFERIMENTO A TITOLO GRATUITO	Valore catastale	74,75		0,00	AGENZIA FORESTALE REGIONALE	
34189	TERRENI AGRICOLI	1.2.2.02.13.01.001	Indisponibile	97	54	8.570	PG	PIETRALUNGA		No	10/07/1975	TRASFERIMENTO A TITOLO GRATUITO	Valore catastale	719,88		0,00	AGENZIA FORESTALE REGIONALE	
34190	TERRENI AGRICOLI	1.2.2.02.13.01.001	Indisponibile	97	55	590	PG	PIETRALUNGA		No	10/07/1975	TRASFERIMENTO A TITOLO GRATUITO	Valore catastale	48,75		0,00	AGENZIA FORESTALE REGIONALE	
34191	TERRENI AGRICOLI	1.2.2.02.13.01.001	Indisponibile	97	56	1.890	PG	PIETRALUNGA		No	10/07/1975	TRASFERIMENTO A TITOLO GRATUITO	Valore catastale	476,13		0,00	AGENZIA FORESTALE REGIONALE	
34192	TERRENI AGRICOLI	1.2.2.02.13.01.001	Indisponibile	97	57	1.340	PG	PIETRALUNGA		No	10/07/1975	TRASFERIMENTO A TITOLO GRATUITO	Valore catastale	11,38		0,00	AGENZIA FORESTALE REGIONALE	
34193	TERRENI AGRICOLI	1.2.2.02.13.01.001	Indisponibile	97	58	11.160	PG	PIETRALUNGA		No	10/07/1975	TRASFERIMENTO A TITOLO GRATUITO	Valore catastale	843,38		0,00	AGENZIA FORESTALE REGIONALE	
34194	TERRENI AGRICOLI	1.2.2.02.13.01.001	Indisponibile	97	59	4.180	PG	PIETRALUNGA		No	10/07/1975	TRASFERIMENTO A TITOLO GRATUITO	Valore catastale	1.053,00		0,00	AGENZIA FORESTALE REGIONALE	
34195	TERRENI AGRICOLI	1.2.2.02.13.01.001	Indisponibile	97	60	7.430	PG	PIETRALUNGA		No	10/07/1975	TRASFERIMENTO A TITOLO GRATUITO	Valore catastale	1.970,38		0,00	AGENZIA FORESTALE REGIONALE	

Sviluppamaria S.p.A.

PATRIMONIO IMMOBILIARE REGIONE UMBRIA
 Prospetto Terreni al 31/12/2021

Numero di catasto (da sistema informativo)	Classificazione secondo il piano dei conti dello Stato Patrimoniale in base al D.lgs. 118/2011 (Descrizione)	Classificazione secondo il piano del contabile Stato Patrimoniale in base al D.lgs. 118/2011 (Codice)	Classificazione ai sensi del codice civile (demaniale/affidatario/loc., indisponibile)	Foglio	Particella	Superficie mq	Provincia	Comune	Località	Bene soggetto ad ammortamento	Data di acquisizione	Modalità di acquisizione	Criterio di valutazione secondo principi del D.lgs. 118/2011	Valore dell'immobile secondo il D.lgs. 118/2011 al 31/12/2021 (euro)	Differenza (+/-) al 31/12/2021 (euro)	Ente Gestore	Note
34186	TERRENI AGRICOLI	1.2.2.02.13.01.001	Indisponibile	97	76	1.670	PG	PIETRALUNGA		No	10/07/1975	TRASFERIMENTO A TITOLO GRATUITO	Valore catastale	126,75	0,00	AGENZIA FORESTALE REGIONALE	
34187	TERRENI AGRICOLI	1.2.2.02.13.01.001	Indisponibile	97	77	5.950	PG	PIETRALUNGA		No	10/07/1975	TRASFERIMENTO A TITOLO GRATUITO	Valore catastale	1.488,25	0,00	AGENZIA FORESTALE REGIONALE	
34188	TERRENI AGRICOLI	1.2.2.02.13.01.001	Indisponibile	97	78	5.450	PG	PIETRALUNGA		No	10/07/1975	TRASFERIMENTO A TITOLO GRATUITO	Valore catastale	366,63	0,00	AGENZIA FORESTALE REGIONALE	
34189	TERRENI AGRICOLI	1.2.2.02.13.01.001	Indisponibile	97	79	2.800	PG	PIETRALUNGA		No	10/07/1975	TRASFERIMENTO A TITOLO GRATUITO	Valore catastale	729,63	0,00	AGENZIA FORESTALE REGIONALE	
34200	TERRENI AGRICOLI	1.2.2.02.13.01.001	Indisponibile	97	80	440	PG	PIETRALUNGA		No	10/07/1975	TRASFERIMENTO A TITOLO GRATUITO	Valore catastale	3,25	0,00	AGENZIA FORESTALE REGIONALE	
34201	TERRENI AGRICOLI	1.2.2.02.13.01.001	Indisponibile	97	89	8.340	PG	PIETRALUNGA		No	10/07/1975	TRASFERIMENTO A TITOLO GRATUITO	Valore catastale	2.099,50	0,00	AGENZIA FORESTALE REGIONALE	
34202	TERRENI AGRICOLI	1.2.2.02.13.01.001	Indisponibile	97	90	3.910	PG	PIETRALUNGA		No	10/07/1975	TRASFERIMENTO A TITOLO GRATUITO	Valore catastale	32,50	0,00	AGENZIA FORESTALE REGIONALE	
34203	TERRENI AGRICOLI	1.2.2.02.13.01.001	Indisponibile	97	91	8.950	PG	PIETRALUNGA		No	10/07/1975	TRASFERIMENTO A TITOLO GRATUITO	Valore catastale	2.253,88	0,00	AGENZIA FORESTALE REGIONALE	
34204	TERRENI AGRICOLI	1.2.2.02.13.01.001	Indisponibile	97	92	17.920	PG	PIETRALUNGA		No	10/07/1975	TRASFERIMENTO A TITOLO GRATUITO	Valore catastale	15.039,38	0,00	AGENZIA FORESTALE REGIONALE	
34205	TERRENI AGRICOLI	1.2.2.02.13.01.001	Indisponibile	97	93	2.280	PG	PIETRALUNGA		No	10/07/1975	TRASFERIMENTO A TITOLO GRATUITO	Valore catastale	152,75	0,00	AGENZIA FORESTALE REGIONALE	
34206	TERRENI AGRICOLI	1.2.2.02.13.01.001	Indisponibile	97	96	420	PG	PIETRALUNGA		No	10/07/1975	TRASFERIMENTO A TITOLO GRATUITO	Valore catastale	14,63	0,00	AGENZIA FORESTALE REGIONALE	
34207	TERRENI AGRICOLI	1.2.2.02.13.01.001	Indisponibile	97	97	4.800	PG	PIETRALUNGA		No	10/07/1975	TRASFERIMENTO A TITOLO GRATUITO	Valore catastale	1.410,50	0,00	AGENZIA FORESTALE REGIONALE	
34208	TERRENI AGRICOLI	1.2.2.02.13.01.001	Indisponibile	97	98	440	PG	PIETRALUNGA		No	10/07/1975	TRASFERIMENTO A TITOLO GRATUITO	Valore catastale	3,25	0,00	AGENZIA FORESTALE REGIONALE	
34209	TERRENI AGRICOLI	1.2.2.02.13.01.001	Indisponibile	97	99	510	PG	PIETRALUNGA		No	10/07/1975	TRASFERIMENTO A TITOLO GRATUITO	Valore catastale	4,88	0,00	AGENZIA FORESTALE REGIONALE	
34210	TERRENI AGRICOLI	1.2.2.02.13.01.001	Indisponibile	97	111	23.660	PG	PIETRALUNGA		No	10/07/1975	TRASFERIMENTO A TITOLO GRATUITO	Valore catastale	6.950,13	0,00	AGENZIA FORESTALE REGIONALE	
34211	TERRENI AGRICOLI	1.2.2.02.13.01.001	Indisponibile	97	112	14.480	PG	PIETRALUNGA		No	10/07/1975	TRASFERIMENTO A TITOLO GRATUITO	Valore catastale	4.252,63	0,00	AGENZIA FORESTALE REGIONALE	
34212	TERRENI AGRICOLI	1.2.2.02.13.01.001	Indisponibile	97	113	3.210	PG	PIETRALUNGA		No	10/07/1975	TRASFERIMENTO A TITOLO GRATUITO	Valore catastale	807,63	0,00	AGENZIA FORESTALE REGIONALE	
34213	TERRENI AGRICOLI	1.2.2.02.13.01.001	Indisponibile	97	114	1.040	PG	PIETRALUNGA		No	10/07/1975	TRASFERIMENTO A TITOLO GRATUITO	Valore catastale	8,13	0,00	AGENZIA FORESTALE REGIONALE	
34214	TERRENI AGRICOLI	1.2.2.02.13.01.001	Indisponibile	97	115	6.330	PG	PIETRALUNGA		No	10/07/1975	TRASFERIMENTO A TITOLO GRATUITO	Valore catastale	637,00	0,00	AGENZIA FORESTALE REGIONALE	
34215	TERRENI AGRICOLI	1.2.2.02.13.01.001	Indisponibile	97	116	2.800	PG	PIETRALUNGA		No	10/07/1975	TRASFERIMENTO A TITOLO GRATUITO	Valore catastale	822,25	0,00	AGENZIA FORESTALE REGIONALE	
34216	TERRENI AGRICOLI	1.2.2.02.13.01.001	Indisponibile	97	117	7.270	PG	PIETRALUNGA		No	10/07/1975	TRASFERIMENTO A TITOLO GRATUITO	Valore catastale	609,38	0,00	AGENZIA FORESTALE REGIONALE	

Sviluppamare S.p.A.

PATRIMONIO IMMOBILIARE REGIONE UMBRIA
 Prospetto Terreni al 31/12/2021

Numero Matri. (da sistema informativo)	Classificazione secondo il piano dei conti dello Stato Patrimoniale in base al D.lgs. 118/2011 (Descrizione)	Classificazione secondo il piano dei conti dello Stato Patrimoniale in base al D.lgs. 118/2011 (Codice)	Classificazione ai sensi del codice civile (demaniale/affidatario/alt., indisponibile)	Foglio	Particella	Superficie mq	Provincia	Comune	Località	Bene soggetto ad ammortamento	Data di acquisizione	Modalità di acquisizione	Criterio di valutazione secondo i principi del D.lgs. 118/2011	Valore dell'immobile secondo il D.lgs. 118/2011 al 31/12/2021 (euro)	Differenza (+, -) al 31/12/2021 (euro)	Ente Gestore	Note
34217	TERRENI AGRICOLI	1.2.2.02.13.01.001	Indisponibile	97	118	20.500	PG	PIETRALUNGA		No	10/07/1975	TRASFERIMENTO A TITOLO GRATUITO	Valore catastale	5.161,00	0,00	AGENZIA FORESTALE REGIONALE	
34218	TERRENI AGRICOLI	1.2.2.02.13.01.001	Indisponibile	97	124	6.410	PG	PIETRALUNGA		No	10/07/1975	TRASFERIMENTO A TITOLO GRATUITO	Valore catastale	1.883,38	0,00	AGENZIA FORESTALE REGIONALE	
34219	TERRENI AGRICOLI	1.2.2.02.13.01.001	Indisponibile	97	125	4.150	PG	PIETRALUNGA		No	10/07/1975	TRASFERIMENTO A TITOLO GRATUITO	Valore catastale	347,75	0,00	AGENZIA FORESTALE REGIONALE	
34220	TERRENI AGRICOLI	1.2.2.02.13.01.001	Indisponibile	97	126	24.420	PG	PIETRALUNGA		No	10/07/1975	TRASFERIMENTO A TITOLO GRATUITO	Valore catastale	7.172,75	0,00	AGENZIA FORESTALE REGIONALE	
34221	TERRENI AGRICOLI	1.2.2.02.13.01.001	Indisponibile	97	127	680	PG	PIETRALUNGA		No	10/07/1975	TRASFERIMENTO A TITOLO GRATUITO	Valore catastale	22,75	0,00	AGENZIA FORESTALE REGIONALE	
34222	TERRENI AGRICOLI	1.2.2.02.13.01.001	Indisponibile	97	128	1.440	PG	PIETRALUNGA		No	10/07/1975	TRASFERIMENTO A TITOLO GRATUITO	Valore catastale	96,88	0,00	AGENZIA FORESTALE REGIONALE	
34223	TERRENI AGRICOLI	1.2.2.02.13.01.001	Indisponibile	97	130	18.720	PG	PIETRALUNGA		No	10/07/1975	TRASFERIMENTO A TITOLO GRATUITO	Valore catastale	5.499,00	0,00	AGENZIA FORESTALE REGIONALE	
34224	TERRENI AGRICOLI	1.2.2.02.13.01.001	Indisponibile	97	131	5.280	PG	PIETRALUNGA		No	10/07/1975	TRASFERIMENTO A TITOLO GRATUITO	Valore catastale	443,63	0,00	AGENZIA FORESTALE REGIONALE	
34225	TERRENI AGRICOLI	1.2.2.02.13.01.001	Indisponibile	97	132	520	PG	PIETRALUNGA		No	10/07/1975	TRASFERIMENTO A TITOLO GRATUITO	Valore catastale	152,75	0,00	AGENZIA FORESTALE REGIONALE	
34226	TERRENI AGRICOLI	1.2.2.02.13.01.001	Indisponibile	97	133	25.540	PG	PIETRALUNGA		No	10/07/1975	TRASFERIMENTO A TITOLO GRATUITO	Valore catastale	7.502,63	0,00	AGENZIA FORESTALE REGIONALE	
34227	TERRENI AGRICOLI	1.2.2.02.13.01.001	Indisponibile	97	136	1.740	PG	PIETRALUNGA		No	10/07/1975	TRASFERIMENTO A TITOLO GRATUITO	Valore catastale	511,88	0,00	AGENZIA FORESTALE REGIONALE	
34228	TERRENI AGRICOLI	1.2.2.02.13.01.001	Indisponibile	97	137	3.820	PG	PIETRALUNGA		No	10/07/1975	TRASFERIMENTO A TITOLO GRATUITO	Valore catastale	585,00	0,00	AGENZIA FORESTALE REGIONALE	
34229	TERRENI AGRICOLI	1.2.2.02.13.01.001	Indisponibile	97	138	19.510	PG	PIETRALUNGA		No	10/07/1975	TRASFERIMENTO A TITOLO GRATUITO	Valore catastale	1.638,00	0,00	AGENZIA FORESTALE REGIONALE	
34230	TERRENI AGRICOLI	1.2.2.02.13.01.001	Indisponibile	97	139	91.290	PG	PIETRALUNGA		No	10/07/1975	TRASFERIMENTO A TITOLO GRATUITO	Valore catastale	10.726,63	0,00	AGENZIA FORESTALE REGIONALE	
34231	TERRENI AGRICOLI	1.2.2.02.13.01.001	Indisponibile	97	140	1.680	PG	PIETRALUNGA		No	10/07/1975	TRASFERIMENTO A TITOLO GRATUITO	Valore catastale	141,38	0,00	AGENZIA FORESTALE REGIONALE	
34232	TERRENI AGRICOLI	1.2.2.02.13.01.001	Indisponibile	97	141	1.910	PG	PIETRALUNGA		No	10/07/1975	TRASFERIMENTO A TITOLO GRATUITO	Valore catastale	560,63	0,00	AGENZIA FORESTALE REGIONALE	
34233	TERRENI AGRICOLI	1.2.2.02.13.01.001	Indisponibile	97	142	720	PG	PIETRALUNGA		No	10/07/1975	TRASFERIMENTO A TITOLO GRATUITO	Valore catastale	60,13	0,00	AGENZIA FORESTALE REGIONALE	
34234	TERRENI AGRICOLI	1.2.2.02.13.01.001	Indisponibile	97	143	8.940	PG	PIETRALUNGA		No	10/07/1975	TRASFERIMENTO A TITOLO GRATUITO	Valore catastale	1.049,75	0,00	AGENZIA FORESTALE REGIONALE	
34235	TERRENI AGRICOLI	1.2.2.02.13.01.001	Indisponibile	97	144	380	PG	PIETRALUNGA		No	10/07/1975	TRASFERIMENTO A TITOLO GRATUITO	Valore catastale	32,50	0,00	AGENZIA FORESTALE REGIONALE	
34236	TERRENI AGRICOLI	1.2.2.02.13.01.001	Indisponibile	97	145	10.210	PG	PIETRALUNGA		No	10/07/1975	TRASFERIMENTO A TITOLO GRATUITO	Valore catastale	2.999,75	0,00	AGENZIA FORESTALE REGIONALE	
34237	TERRENI AGRICOLI	1.2.2.02.13.01.001	Indisponibile	97	146	1.480	PG	PIETRALUNGA		No	10/07/1975	TRASFERIMENTO A TITOLO GRATUITO	Valore catastale	123,50	0,00	AGENZIA FORESTALE REGIONALE	

Sviluppamena S.p.A.

PATRIMONIO IMMOBILIARE REGIONE UMBRIA
 Prospetto Terreni al 31/12/2021

Numero Matr. (da sistema informativo)	Classificazione secondo il piano dei conti dello Stato Patrimoniale in base al D.lgs. 118/2011 (Descrizione)	Classificazione secondo il piano dei conti dello Stato Patrimoniale in base al D.lgs. 118/2011 (Codice)	Classificazione al seno del codice civile (demaniale/affidato /in, indisponibile)	Foglio	Particella	Superficie mq	Provincia	Comune	Località	Bene soggetto ad ammortamento	Data di acquisizione	Modalità di acquisizione	Criterio di valutazione secondo i principi del D.lgs. 118/2011	Valore dell'immobile secondo il D.lgs. 118/2011 al 31/12/2021 (euro)	Differenza (+, -) al 31/12/2021 rispetto al 31/12/2020 (euro)	Ente Gestore	Note
34238	TERRENI AGRICOLI	1.2.2.02.13.01.001	Indisponibile	97	147	1.010	PG	PIETRALUNGA		No	10/07/1975	TRASFERIMENTO A TITOLO GRATUITO	Valore catastale	76,38	0,00	AGENZIA FORESTALE REGIONALE	
34239	TERRENI AGRICOLI	1.2.2.02.13.01.001	Indisponibile	97	148	2.430	PG	PIETRALUNGA		No	10/07/1975	TRASFERIMENTO A TITOLO GRATUITO	Valore catastale	203,13	0,00	AGENZIA FORESTALE REGIONALE	
34240	TERRENI AGRICOLI	1.2.2.02.13.01.001	Indisponibile	97	151	6.540	PG	PIETRALUNGA		No	10/07/1975	TRASFERIMENTO A TITOLO GRATUITO	Valore catastale	1.646,13	0,00	AGENZIA FORESTALE REGIONALE	
34241	TERRENI AGRICOLI	1.2.2.02.13.01.001	Indisponibile	97	152	6.670	PG	PIETRALUNGA		No	10/07/1975	TRASFERIMENTO A TITOLO GRATUITO	Valore catastale	55,25	0,00	AGENZIA FORESTALE REGIONALE	
34242	TERRENI AGRICOLI	1.2.2.02.13.01.001	Indisponibile	97	153	11.450	PG	PIETRALUNGA		No	10/07/1975	TRASFERIMENTO A TITOLO GRATUITO	Valore catastale	95,88	0,00	AGENZIA FORESTALE REGIONALE	
34243	TERRENI AGRICOLI	1.2.2.02.13.01.001	Indisponibile	97	154	2.470	PG	PIETRALUNGA		No	10/07/1975	TRASFERIMENTO A TITOLO GRATUITO	Valore catastale	82,88	0,00	AGENZIA FORESTALE REGIONALE	
34244	TERRENI AGRICOLI	1.2.2.02.13.01.001	Indisponibile	97	155	32.960	PG	PIETRALUNGA		No	10/07/1975	TRASFERIMENTO A TITOLO GRATUITO	Valore catastale	2.489,50	0,00	AGENZIA FORESTALE REGIONALE	
34245	TERRENI AGRICOLI	1.2.2.02.13.01.001	Indisponibile	97	156	26.980	PG	PIETRALUNGA		No	10/07/1975	TRASFERIMENTO A TITOLO GRATUITO	Valore catastale	2.263,63	0,00	AGENZIA FORESTALE REGIONALE	
34246	TERRENI AGRICOLI	1.2.2.02.13.01.001	Indisponibile	97	157	1.060	PG	PIETRALUNGA		No	10/07/1975	TRASFERIMENTO A TITOLO GRATUITO	Valore catastale	316,88	0,00	AGENZIA FORESTALE REGIONALE	
34247	TERRENI AGRICOLI	1.2.2.02.13.01.001	Indisponibile	97	158	2.730	PG	PIETRALUNGA		No	10/07/1975	TRASFERIMENTO A TITOLO GRATUITO	Valore catastale	801,13	0,00	AGENZIA FORESTALE REGIONALE	
34248	TERRENI AGRICOLI	1.2.2.02.13.01.001	Indisponibile	97	159	1.570	PG	PIETRALUNGA		No	10/07/1975	TRASFERIMENTO A TITOLO GRATUITO	Valore catastale	461,50	0,00	AGENZIA FORESTALE REGIONALE	
34249	TERRENI AGRICOLI	1.2.2.02.13.01.001	Indisponibile	97	160	820	PG	PIETRALUNGA		No	10/07/1975	TRASFERIMENTO A TITOLO GRATUITO	Valore catastale	289,75	0,00	AGENZIA FORESTALE REGIONALE	
34250	TERRENI AGRICOLI	1.2.2.02.13.01.001	Indisponibile	97	161	1.340	PG	PIETRALUNGA		No	10/07/1975	TRASFERIMENTO A TITOLO GRATUITO	Valore catastale	112,13	0,00	AGENZIA FORESTALE REGIONALE	
34251	TERRENI AGRICOLI	1.2.2.02.13.01.001	Indisponibile	97	162	720	PG	PIETRALUNGA		No	10/07/1975	TRASFERIMENTO A TITOLO GRATUITO	Valore catastale	60,13	0,00	AGENZIA FORESTALE REGIONALE	
34252	TERRENI AGRICOLI	1.2.2.02.13.01.001	Indisponibile	97	163	1.310	PG	PIETRALUNGA		No	10/07/1975	TRASFERIMENTO A TITOLO GRATUITO	Valore catastale	385,13	0,00	AGENZIA FORESTALE REGIONALE	
34253	TERRENI AGRICOLI	1.2.2.02.13.01.001	Indisponibile	97	164	1.190	PG	PIETRALUNGA		No	10/07/1975	TRASFERIMENTO A TITOLO GRATUITO	Valore catastale	349,38	0,00	AGENZIA FORESTALE REGIONALE	
34254	TERRENI AGRICOLI	1.2.2.02.13.01.001	Indisponibile	98	2	5.940	PG	PIETRALUNGA		No	10/07/1975	TRASFERIMENTO A TITOLO GRATUITO	Valore catastale	488,88	0,00	AGENZIA FORESTALE REGIONALE	
34255	TERRENI AGRICOLI	1.2.2.02.13.01.001	Indisponibile	98	3	1.800	PG	PIETRALUNGA		No	10/07/1975	TRASFERIMENTO A TITOLO GRATUITO	Valore catastale	14,63	0,00	AGENZIA FORESTALE REGIONALE	
34256	TERRENI AGRICOLI	1.2.2.02.13.01.001	Indisponibile	98	4	10.550	PG	PIETRALUNGA		No	10/07/1975	TRASFERIMENTO A TITOLO GRATUITO	Valore catastale	796,25	0,00	AGENZIA FORESTALE REGIONALE	
34257	TERRENI AGRICOLI	1.2.2.02.13.01.001	Indisponibile	98	5	380	PG	PIETRALUNGA		No	10/07/1975	TRASFERIMENTO A TITOLO GRATUITO	Valore catastale	95,88	0,00	AGENZIA FORESTALE REGIONALE	
34258	TERRENI AGRICOLI	1.2.2.02.13.01.001	Indisponibile	98	8	3.180	PG	PIETRALUNGA		No	10/07/1975	TRASFERIMENTO A TITOLO GRATUITO	Valore catastale	240,50	0,00	AGENZIA FORESTALE REGIONALE	

Sviluppamaria S.p.A.

PATRIMONIO IMMOBILIARE REGIONE UMBRIA
 Prospetto Terreni al 31/12/2021

Numero Matricola (da sistema informativo)	Classificazione secondo il piano dei conti dello Stato Patrimoniale in base al D.lgs. 118/2011 (Descrizione)	Classificazione secondo il piano dei conti dello Stato Patrimoniale in base al D.lgs. 118/2011 (Codice)	Classificazione ai sensi del codice civile (demaniale/affidato/ini, indisponibile)	Foglio	Particella	Superficie mq	Provincia	Comune	Località	Bene soggetto ad ammortamento	Data di acquisizione	Modalità di acquisizione	Criterio di valutazione secondo principi del D.lgs. 118/2011	Valore dell'immobile secondo D.lgs. 118/2011 al 31/12/2021 (euro)	Differenza (+/-) al 31/12/2021 (euro)	Ente Gestore	Note
34259	TERRENI AGRICOLI	1.2.2.02.13.01.001	Indisponibile	98	9	20.990	PG	PIETRALUNGA		No	10/07/1975	TRASFERIMENTO A TITOLO GRATUITO	Valore catastale	1.555,13	0,00	AGENZIA FORESTALE REGIONALE	
34260	TERRENI AGRICOLI	1.2.2.02.13.01.001	Indisponibile	98	10	5.080	PG	PIETRALUNGA		No	10/07/1975	TRASFERIMENTO A TITOLO GRATUITO	Valore catastale	1.278,88	0,00	AGENZIA FORESTALE REGIONALE	
34261	TERRENI AGRICOLI	1.2.2.02.13.01.001	Indisponibile	98	11	250	PG	PIETRALUNGA		No	10/07/1975	TRASFERIMENTO A TITOLO GRATUITO	Valore catastale	1,63	0,00	AGENZIA FORESTALE REGIONALE	
34262	TERRENI AGRICOLI	1.2.2.02.13.01.001	Indisponibile	98	12	11.340	PG	PIETRALUNGA		No	10/07/1975	TRASFERIMENTO A TITOLO GRATUITO	Valore catastale	3.331,25	0,00	AGENZIA FORESTALE REGIONALE	
34263	TERRENI AGRICOLI	1.2.2.02.13.01.001	Indisponibile	98	13	3.600	PG	PIETRALUNGA		No	10/07/1975	TRASFERIMENTO A TITOLO GRATUITO	Valore catastale	906,75	0,00	AGENZIA FORESTALE REGIONALE	
34264	TERRENI AGRICOLI	1.2.2.02.13.01.001	Indisponibile	98	16	4.650	PG	PIETRALUNGA		No	10/07/1975	TRASFERIMENTO A TITOLO GRATUITO	Valore catastale	1.366,63	0,00	AGENZIA FORESTALE REGIONALE	
34265	TERRENI AGRICOLI	1.2.2.02.13.01.001	Indisponibile	98	17	3.090	PG	PIETRALUNGA		No	10/07/1975	TRASFERIMENTO A TITOLO GRATUITO	Valore catastale	26,00	0,00	AGENZIA FORESTALE REGIONALE	
34266	TERRENI AGRICOLI	1.2.2.02.13.01.001	Indisponibile	98	18	36.610	PG	PIETRALUNGA		No	10/07/1975	TRASFERIMENTO A TITOLO GRATUITO	Valore catastale	2.991,63	0,00	AGENZIA FORESTALE REGIONALE	
34267	TERRENI AGRICOLI	1.2.2.02.13.01.001	Indisponibile	98	19	7.920	PG	PIETRALUNGA		No	10/07/1975	TRASFERIMENTO A TITOLO GRATUITO	Valore catastale	1.993,88	0,00	AGENZIA FORESTALE REGIONALE	
34268	TERRENI AGRICOLI	1.2.2.02.13.01.001	Indisponibile	98	23	12.480	PG	PIETRALUNGA		No	10/07/1975	TRASFERIMENTO A TITOLO GRATUITO	Valore catastale	3.142,75	0,00	AGENZIA FORESTALE REGIONALE	
34269	TERRENI AGRICOLI	1.2.2.02.13.01.001	Indisponibile	98	24	4.700	PG	PIETRALUNGA		No	10/07/1975	TRASFERIMENTO A TITOLO GRATUITO	Valore catastale	384,88	0,00	AGENZIA FORESTALE REGIONALE	
34270	TERRENI AGRICOLI	1.2.2.02.13.01.001	Indisponibile	98	25	87.270	PG	PIETRALUNGA		No	10/07/1975	TRASFERIMENTO A TITOLO GRATUITO	Valore catastale	6.591,00	0,00	AGENZIA FORESTALE REGIONALE	
34271	TERRENI AGRICOLI	1.2.2.02.13.01.001	Indisponibile	98	28	3.570	PG	PIETRALUNGA		No	10/07/1975	TRASFERIMENTO A TITOLO GRATUITO	Valore catastale	296,00	0,00	AGENZIA FORESTALE REGIONALE	
34272	TERRENI AGRICOLI	1.2.2.02.13.01.001	Indisponibile	98	29	9.540	PG	PIETRALUNGA		No	10/07/1975	TRASFERIMENTO A TITOLO GRATUITO	Valore catastale	801,13	0,00	AGENZIA FORESTALE REGIONALE	
34273	TERRENI AGRICOLI	1.2.2.02.13.01.001	Indisponibile	98	30	3.030	PG	PIETRALUNGA		No	10/07/1975	TRASFERIMENTO A TITOLO GRATUITO	Valore catastale	253,50	0,00	AGENZIA FORESTALE REGIONALE	
34274	TERRENI AGRICOLI	1.2.2.02.13.01.001	Indisponibile	98	31	3.880	PG	PIETRALUNGA		No	10/07/1975	TRASFERIMENTO A TITOLO GRATUITO	Valore catastale	325,00	0,00	AGENZIA FORESTALE REGIONALE	
34275	TERRENI AGRICOLI	1.2.2.02.13.01.001	Indisponibile	98	32	970	PG	PIETRALUNGA		No	10/07/1975	TRASFERIMENTO A TITOLO GRATUITO	Valore catastale	81,25	0,00	AGENZIA FORESTALE REGIONALE	
34276	TERRENI AGRICOLI	1.2.2.02.13.01.001	Indisponibile	98	33	17.150	PG	PIETRALUNGA		No	10/07/1975	TRASFERIMENTO A TITOLO GRATUITO	Valore catastale	1.439,75	0,00	AGENZIA FORESTALE REGIONALE	
34277	TERRENI AGRICOLI	1.2.2.02.13.01.001	Indisponibile	98	34	7.630	PG	PIETRALUNGA		No	10/07/1975	TRASFERIMENTO A TITOLO GRATUITO	Valore catastale	576,88	0,00	AGENZIA FORESTALE REGIONALE	
34278	TERRENI AGRICOLI	1.2.2.02.13.01.001	Indisponibile	98	35	1.850	PG	PIETRALUNGA		No	10/07/1975	TRASFERIMENTO A TITOLO GRATUITO	Valore catastale	217,75	0,00	AGENZIA FORESTALE REGIONALE	
34279	TERRENI AGRICOLI	1.2.2.02.13.01.001	Indisponibile	98	36	22.980	PG	PIETRALUNGA		No	10/07/1975	TRASFERIMENTO A TITOLO GRATUITO	Valore catastale	5.785,00	0,00	AGENZIA FORESTALE REGIONALE	

Sviluppamaria S.p.A.

PATRIMONIO IMMOBILIARE REGIONE UMBRIA
 Prospetto Terreni al 31/12/2021

Numero di Matricola (da sistema informativo)	Classificazione secondo il piano dei conti dello Stato Patrimoniale in base al D.lgs. 118/2011 (Descrizione)	Classificazione secondo il piano dei conti dello Stato Patrimoniale in base al D.lgs. 118/2011 (Codice)	Classificazione ai sensi del codice civile (demaniale/affidatario/loc., indisponibile)	Foglio	Particella	Superficie mq	Provincia	Comune	Località	Bene soggetto ad ammortamento	Data di acquisizione	Modalità di acquisizione	Criterio di valutazione secondo i principi del D.lgs. 118/2011	Valore dell'immobile secondo il D.lgs. 118/2011 al 31/12/2021 (euro)	Differenza (+/-) al 31/12/2021 (euro)	Ente Gestore	Note
34280	TERRENI AGRICOLI	1.2.2.02.13.01.001	Indisponibile	98	37	29.080	PG	PIETRALUNGA		No	10/07/1975	TRASFERIMENTO A TITOLO GRATUITO	Valore catastale	8.541,00	0,00	AGENZIA FORESTALE REGIONALE	
34281	TERRENI AGRICOLI	1.2.2.02.13.01.001	Indisponibile	98	39	7.000	PG	PIETRALUNGA		No	10/07/1975	TRASFERIMENTO A TITOLO GRATUITO	Valore catastale	2.055,63	0,00	AGENZIA FORESTALE REGIONALE	
34282	TERRENI AGRICOLI	1.2.2.02.13.01.001	Indisponibile	98	40	22.400	PG	PIETRALUNGA		No	10/07/1975	TRASFERIMENTO A TITOLO GRATUITO	Valore catastale	1.880,13	0,00	AGENZIA FORESTALE REGIONALE	
34283	TERRENI AGRICOLI	1.2.2.02.13.01.001	Indisponibile	98	41	3.770	PG	PIETRALUNGA		No	10/07/1975	TRASFERIMENTO A TITOLO GRATUITO	Valore catastale	949,00	0,00	AGENZIA FORESTALE REGIONALE	
34284	TERRENI AGRICOLI	1.2.2.02.13.01.001	Indisponibile	98	42	5.020	PG	PIETRALUNGA		No	10/07/1975	TRASFERIMENTO A TITOLO GRATUITO	Valore catastale	420,88	0,00	AGENZIA FORESTALE REGIONALE	
34285	TERRENI AGRICOLI	1.2.2.02.13.01.001	Indisponibile	98	43	2.050	PG	PIETRALUNGA		No	10/07/1975	TRASFERIMENTO A TITOLO GRATUITO	Valore catastale	68,25	0,00	AGENZIA FORESTALE REGIONALE	
34286	TERRENI AGRICOLI	1.2.2.02.13.01.001	Indisponibile	98	44	36.080	PG	PIETRALUNGA		No	10/07/1975	TRASFERIMENTO A TITOLO GRATUITO	Valore catastale	9.083,75	0,00	AGENZIA FORESTALE REGIONALE	
34287	TERRENI AGRICOLI	1.2.2.02.13.01.001	Indisponibile	98	45	3.420	PG	PIETRALUNGA		No	10/07/1975	TRASFERIMENTO A TITOLO GRATUITO	Valore catastale	229,13	0,00	AGENZIA FORESTALE REGIONALE	
34288	TERRENI AGRICOLI	1.2.2.02.13.01.001	Indisponibile	98	46	520	PG	PIETRALUNGA		No	10/07/1975	TRASFERIMENTO A TITOLO GRATUITO	Valore catastale	43,88	0,00	AGENZIA FORESTALE REGIONALE	
34289	TERRENI AGRICOLI	1.2.2.02.13.01.001	Indisponibile	98	47	41.530	PG	PIETRALUNGA		No	10/07/1975	TRASFERIMENTO A TITOLO GRATUITO	Valore catastale	10.456,88	0,00	AGENZIA FORESTALE REGIONALE	
34290	TERRENI AGRICOLI	1.2.2.02.13.01.001	Indisponibile	98	48	7.110	PG	PIETRALUNGA		No	10/07/1975	TRASFERIMENTO A TITOLO GRATUITO	Valore catastale	2.088,13	0,00	AGENZIA FORESTALE REGIONALE	
34291	TERRENI AGRICOLI	1.2.2.02.13.01.001	Indisponibile	98	49	4.450	PG	PIETRALUNGA		No	10/07/1975	TRASFERIMENTO A TITOLO GRATUITO	Valore catastale	373,75	0,00	AGENZIA FORESTALE REGIONALE	
34292	TERRENI AGRICOLI	1.2.2.02.13.01.001	Indisponibile	98	50	3.080	PG	PIETRALUNGA		No	10/07/1975	TRASFERIMENTO A TITOLO GRATUITO	Valore catastale	775,13	0,00	AGENZIA FORESTALE REGIONALE	
34293	TERRENI AGRICOLI	1.2.2.02.13.01.001	Indisponibile	98	51	2.830	PG	PIETRALUNGA		No	10/07/1975	TRASFERIMENTO A TITOLO GRATUITO	Valore catastale	237,25	0,00	AGENZIA FORESTALE REGIONALE	
34294	TERRENI AGRICOLI	1.2.2.02.13.01.001	Indisponibile	98	52	720	PG	PIETRALUNGA		No	10/07/1975	TRASFERIMENTO A TITOLO GRATUITO	Valore catastale	24,38	0,00	AGENZIA FORESTALE REGIONALE	
34295	TERRENI AGRICOLI	1.2.2.02.13.01.001	Indisponibile	98	53	7.880	PG	PIETRALUNGA		No	10/07/1975	TRASFERIMENTO A TITOLO GRATUITO	Valore catastale	1.979,25	0,00	AGENZIA FORESTALE REGIONALE	
34296	TERRENI AGRICOLI	1.2.2.02.13.01.001	Indisponibile	98	54	210	PG	PIETRALUNGA		No	10/07/1975	TRASFERIMENTO A TITOLO GRATUITO	Valore catastale	14,63	0,00	AGENZIA FORESTALE REGIONALE	
34297	TERRENI AGRICOLI	1.2.2.02.13.01.001	Indisponibile	98	55	10.300	PG	PIETRALUNGA		No	10/07/1975	TRASFERIMENTO A TITOLO GRATUITO	Valore catastale	3.025,75	0,00	AGENZIA FORESTALE REGIONALE	
34298	TERRENI AGRICOLI	1.2.2.02.13.01.001	Indisponibile	98	57	570	PG	PIETRALUNGA		No	10/07/1975	TRASFERIMENTO A TITOLO GRATUITO	Valore catastale	47,13	0,00	AGENZIA FORESTALE REGIONALE	
34299	TERRENI AGRICOLI	1.2.2.02.13.01.001	Indisponibile	98	58	4.500	PG	PIETRALUNGA		No	10/07/1975	TRASFERIMENTO A TITOLO GRATUITO	Valore catastale	377,00	0,00	AGENZIA FORESTALE REGIONALE	
34300	TERRENI AGRICOLI	1.2.2.02.13.01.001	Indisponibile	98	59	420	PG	PIETRALUNGA		No	10/07/1975	TRASFERIMENTO A TITOLO GRATUITO	Valore catastale	3,25	0,00	AGENZIA FORESTALE REGIONALE	

Sviluppamaria S.p.A.

PATRIMONIO IMMOBILIARE REGIONE UMBRIA
 Prospetto Terreni al 31/12/2021

Numero Matricola (da sistema informativo)	Classificazione secondo il piano dei conti dello Stato Patrimoniale in base al D.lgs. 118/2011 (Descrizione)	Classificazione secondo il piano dei conti dello Stato Patrimoniale in base al D.lgs. 118/2011 (Codice)	Classificazione ai sensi del codice civile (demaniale/affidatario/alt., indisponibile)	Foglio	Particella	Superficie mq	Provincia	Comune	Località	Bene soggetto ad ammortamento	Data di acquisizione	Modalità di acquisizione	Criterio di valutazione secondo principi del D.lgs. 118/2011	Valore dell'immobile secondo D.lgs. 118/2011 al 31/12/2021 (euro)	Differenza (+/-) al 31/12/2021 (euro)	Ente Gestore	Note
34301	TERRENI AGRICOLI	1.2.2.02.13.01.001	Indisponibile	98	60	1.880	PG	PIETRALUNGA		No	10/07/1975	TRASFERIMENTO A TITOLO GRATUITO	Valore catastale	157,63	0,00	AGENZIA FORESTALE REGIONALE	
34302	TERRENI AGRICOLI	1.2.2.02.13.01.001	Indisponibile	98	61	1.040	PG	PIETRALUNGA		No	10/07/1975	TRASFERIMENTO A TITOLO GRATUITO	Valore catastale	87,75	0,00	AGENZIA FORESTALE REGIONALE	
34303	TERRENI AGRICOLI	1.2.2.02.13.01.001	Indisponibile	98	64	11.230	PG	PIETRALUNGA		No	10/07/1975	TRASFERIMENTO A TITOLO GRATUITO	Valore catastale	9.113,00	0,00	AGENZIA FORESTALE REGIONALE	
34304	TERRENI AGRICOLI	1.2.2.02.13.01.001	Indisponibile	98	65	16.700	PG	PIETRALUNGA		No	10/07/1975	TRASFERIMENTO A TITOLO GRATUITO	Valore catastale	4.203,88	0,00	AGENZIA FORESTALE REGIONALE	
34305	TERRENI AGRICOLI	1.2.2.02.13.01.001	Indisponibile	98	66	4.660	PG	PIETRALUNGA		No	10/07/1975	TRASFERIMENTO A TITOLO GRATUITO	Valore catastale	547,63	0,00	AGENZIA FORESTALE REGIONALE	
34306	TERRENI AGRICOLI	1.2.2.02.13.01.001	Indisponibile	98	67	680	PG	PIETRALUNGA		No	10/07/1975	TRASFERIMENTO A TITOLO GRATUITO	Valore catastale	22,75	0,00	AGENZIA FORESTALE REGIONALE	
34307	TERRENI AGRICOLI	1.2.2.02.13.01.001	Indisponibile	98	68	4.770	PG	PIETRALUNGA		No	10/07/1975	TRASFERIMENTO A TITOLO GRATUITO	Valore catastale	40,63	0,00	AGENZIA FORESTALE REGIONALE	
34308	TERRENI AGRICOLI	1.2.2.02.13.01.001	Indisponibile	98	69	7.840	PG	PIETRALUNGA		No	10/07/1975	TRASFERIMENTO A TITOLO GRATUITO	Valore catastale	520,00	0,00	AGENZIA FORESTALE REGIONALE	
34309	TERRENI AGRICOLI	1.2.2.02.13.01.001	Indisponibile	98	70	17.020	PG	PIETRALUNGA		No	10/07/1975	TRASFERIMENTO A TITOLO GRATUITO	Valore catastale	1.620,13	0,00	AGENZIA FORESTALE REGIONALE	
34310	TERRENI AGRICOLI	1.2.2.02.13.01.001	Indisponibile	98	71	15.210	PG	PIETRALUNGA		No	10/07/1975	TRASFERIMENTO A TITOLO GRATUITO	Valore catastale	2.939,63	0,00	AGENZIA FORESTALE REGIONALE	
34311	TERRENI AGRICOLI	1.2.2.02.13.01.001	Indisponibile	98	83	410	PG	PIETRALUNGA		No	10/07/1975	TRASFERIMENTO A TITOLO GRATUITO	Valore catastale	34,13	0,00	AGENZIA FORESTALE REGIONALE	
34312	TERRENI AGRICOLI	1.2.2.02.13.01.001	Indisponibile	98	84	380	PG	PIETRALUNGA		No	10/07/1975	TRASFERIMENTO A TITOLO GRATUITO	Valore catastale	13,00	0,00	AGENZIA FORESTALE REGIONALE	
34313	TERRENI AGRICOLI	1.2.2.02.13.01.001	Indisponibile	98	86	9.460	PG	PIETRALUNGA		No	10/07/1975	TRASFERIMENTO A TITOLO GRATUITO	Valore catastale	905,13	0,00	AGENZIA FORESTALE REGIONALE	
34314	TERRENI AGRICOLI	1.2.2.02.13.01.001	Indisponibile	98	87	2.220	PG	PIETRALUNGA		No	10/07/1975	TRASFERIMENTO A TITOLO GRATUITO	Valore catastale	186,88	0,00	AGENZIA FORESTALE REGIONALE	
34315	TERRENI AGRICOLI	1.2.2.02.13.01.001	Indisponibile	98	90	710	PG	PIETRALUNGA		No	10/07/1975	TRASFERIMENTO A TITOLO GRATUITO	Valore catastale	60,13	0,00	AGENZIA FORESTALE REGIONALE	
34316	TERRENI AGRICOLI	1.2.2.02.13.01.001	Indisponibile	98	91	4.020	PG	PIETRALUNGA		No	10/07/1975	TRASFERIMENTO A TITOLO GRATUITO	Valore catastale	338,00	0,00	AGENZIA FORESTALE REGIONALE	
34317	TERRENI AGRICOLI	1.2.2.02.13.01.001	Indisponibile	98	92	23.910	PG	PIETRALUNGA		No	10/07/1975	TRASFERIMENTO A TITOLO GRATUITO	Valore catastale	3.133,00	0,00	AGENZIA FORESTALE REGIONALE	
34318	TERRENI AGRICOLI	1.2.2.02.13.01.001	Indisponibile	98	93	2.270	PG	PIETRALUNGA		No	10/07/1975	TRASFERIMENTO A TITOLO GRATUITO	Valore catastale	289,75	0,00	AGENZIA FORESTALE REGIONALE	
34319	TERRENI AGRICOLI	1.2.2.02.13.01.001	Indisponibile	98	94	7.520	PG	PIETRALUNGA		No	10/07/1975	TRASFERIMENTO A TITOLO GRATUITO	Valore catastale	1.040,00	0,00	AGENZIA FORESTALE REGIONALE	
34320	TERRENI AGRICOLI	1.2.2.02.13.01.001	Indisponibile	98	95	14.650	PG	PIETRALUNGA		No	10/07/1975	TRASFERIMENTO A TITOLO GRATUITO	Valore catastale	3.386,50	0,00	AGENZIA FORESTALE REGIONALE	
34321	TERRENI AGRICOLI	1.2.2.02.13.01.001	Indisponibile	98	96	23.480	PG	PIETRALUNGA		No	10/07/1975	TRASFERIMENTO A TITOLO GRATUITO	Valore catastale	5.793,13	0,00	AGENZIA FORESTALE REGIONALE	

Sviluppamere S.p.A.

PATRIMONIO IMMOBILIARE REGIONE UMBRIA
 Prospetto Terreni al 31/12/2021

Numero Matricola (da sistema informativo)	Classificazione secondo il piano dei conti dello Stato Patrimoniale in base al D.lgs. 118/2011 (Descrizione)	Classificazione secondo il piano dei conti dello Stato Patrimoniale in base al D.lgs. 118/2011 (Codice)	Classificazione ai sensi del codice civile (demaniale/affidatario/iva, indisponibile)	Foglio	Particella	Superficie mq	Provincia	Comune	Località	Bene soggetto ad ammortamento	Data di acquisizione	Modalità di acquisizione	Criterio di valutazione secondo principi del D.lgs. 118/2011	Valore dell'immobile secondo D.lgs. 118/2011 al 31/12/2021 (euro)	Valore dell'immobile secondo D.lgs. 118/2011 al 31/12/2020 (euro)	Differenziale al 31/12/2021 al 31/12/2020 (euro)	Ente Gestore	Note
34322	TERRENI AGRICOLI	1.2.2.02.13.01.001	Indisponibile	98	98	1.060	PG	PIETRALUNGA		No	10/07/1975	TRASFERIMENTO A TITOLO GRATUITO	Valore catastale	91,00	91,00	0,00	AGENZIA FORESTALE REGIONALE	
34323	TERRENI AGRICOLI	1.2.2.02.13.01.001	Indisponibile	98	99	3.810	PG	PIETRALUNGA		No	10/07/1975	TRASFERIMENTO A TITOLO GRATUITO	Valore catastale	988,75	988,75	0,00	AGENZIA FORESTALE REGIONALE	
34324	TERRENI AGRICOLI	1.2.2.02.13.01.001	Indisponibile	98	100	1.330	PG	PIETRALUNGA		No	10/07/1975	TRASFERIMENTO A TITOLO GRATUITO	Valore catastale	112,13	112,13	0,00	AGENZIA FORESTALE REGIONALE	
34325	TERRENI AGRICOLI	1.2.2.02.13.01.001	Indisponibile	98	104	480	PG	PIETRALUNGA		No	10/07/1975	TRASFERIMENTO A TITOLO GRATUITO	Valore catastale	39,00	39,00	0,00	AGENZIA FORESTALE REGIONALE	
34326	TERRENI AGRICOLI	1.2.2.02.13.01.001	Indisponibile	98	105	7.000	PG	PIETRALUNGA		No	10/07/1975	TRASFERIMENTO A TITOLO GRATUITO	Valore catastale	481,00	481,00	0,00	AGENZIA FORESTALE REGIONALE	
34327	TERRENI AGRICOLI	1.2.2.02.13.01.001	Indisponibile	98	106	500	PG	PIETRALUNGA		No	10/07/1975	TRASFERIMENTO A TITOLO GRATUITO	Valore catastale	4,88	4,88	0,00	AGENZIA FORESTALE REGIONALE	
34328	TERRENI AGRICOLI	1.2.2.02.13.01.001	Indisponibile	98	107	530	PG	PIETRALUNGA		No	10/07/1975	TRASFERIMENTO A TITOLO GRATUITO	Valore catastale	45,50	45,50	0,00	AGENZIA FORESTALE REGIONALE	
34329	TERRENI AGRICOLI	1.2.2.02.13.01.001	Indisponibile	98	108	970	PG	PIETRALUNGA		No	10/07/1975	TRASFERIMENTO A TITOLO GRATUITO	Valore catastale	243,75	243,75	0,00	AGENZIA FORESTALE REGIONALE	
34330	TERRENI AGRICOLI	1.2.2.02.13.01.001	Indisponibile	98	109	5.630	PG	PIETRALUNGA		No	10/07/1975	TRASFERIMENTO A TITOLO GRATUITO	Valore catastale	472,88	472,88	0,00	AGENZIA FORESTALE REGIONALE	
34331	TERRENI AGRICOLI	1.2.2.02.13.01.001	Indisponibile	98	110	210	PG	PIETRALUNGA		No	10/07/1975	TRASFERIMENTO A TITOLO GRATUITO	Valore catastale	17,88	17,88	0,00	AGENZIA FORESTALE REGIONALE	
34332	TERRENI AGRICOLI	1.2.2.02.13.01.001	Indisponibile	98	115	42.770	PG	PIETRALUNGA		No	10/07/1975	TRASFERIMENTO A TITOLO GRATUITO	Valore catastale	8.838,38	8.838,38	0,00	AGENZIA FORESTALE REGIONALE	
34333	TERRENI AGRICOLI	1.2.2.02.13.01.001	Indisponibile	98	116	12.740	PG	PIETRALUNGA		No	10/07/1975	TRASFERIMENTO A TITOLO GRATUITO	Valore catastale	3.207,75	3.207,75	0,00	AGENZIA FORESTALE REGIONALE	
34334	TERRENI AGRICOLI	1.2.2.02.13.01.001	Indisponibile	98	117	28.930	PG	PIETRALUNGA		No	10/07/1975	TRASFERIMENTO A TITOLO GRATUITO	Valore catastale	2.427,75	2.427,75	0,00	AGENZIA FORESTALE REGIONALE	
34335	TERRENI AGRICOLI	1.2.2.02.13.01.001	Indisponibile	98	118	10.950	PG	PIETRALUNGA		No	10/07/1975	TRASFERIMENTO A TITOLO GRATUITO	Valore catastale	387,25	387,25	0,00	AGENZIA FORESTALE REGIONALE	
34337	TERRENI AGRICOLI	1.2.2.02.13.01.001	Indisponibile	98	123	16.950	PG	PIETRALUNGA		No	10/07/1975	TRASFERIMENTO A TITOLO GRATUITO	Valore catastale	143,00	143,00	0,00	AGENZIA FORESTALE REGIONALE	
34339	TERRENI AGRICOLI	1.2.2.02.13.01.001	Indisponibile	98	125	4.510	PG	PIETRALUNGA		No	10/07/1975	TRASFERIMENTO A TITOLO GRATUITO	Valore catastale	382,25	382,25	0,00	AGENZIA FORESTALE REGIONALE	
34340	TERRENI AGRICOLI	1.2.2.02.13.01.001	Indisponibile	98	126	97.610	PG	PIETRALUNGA		No	10/07/1975	TRASFERIMENTO A TITOLO GRATUITO	Valore catastale	7.372,63	7.372,63	0,00	AGENZIA FORESTALE REGIONALE	
34342	TERRENI AGRICOLI	1.2.2.02.13.01.001	Indisponibile	98	128	2.260	PG	PIETRALUNGA		No	10/07/1975	TRASFERIMENTO A TITOLO GRATUITO	Valore catastale	76,38	76,38	0,00	AGENZIA FORESTALE REGIONALE	
34343	TERRENI AGRICOLI	1.2.2.02.13.01.001	Indisponibile	98	129	1.090	PG	PIETRALUNGA		No	10/07/1975	TRASFERIMENTO A TITOLO GRATUITO	Valore catastale	91,00	91,00	0,00	AGENZIA FORESTALE REGIONALE	
34344	TERRENI AGRICOLI	1.2.2.02.13.01.001	Indisponibile	98	130	6.880	PG	PIETRALUNGA		No	10/07/1975	TRASFERIMENTO A TITOLO GRATUITO	Valore catastale	809,25	809,25	0,00	AGENZIA FORESTALE REGIONALE	
34345	TERRENI AGRICOLI	1.2.2.02.13.01.001	Indisponibile	98	131	3.600	PG	PIETRALUNGA		No	10/07/1975	TRASFERIMENTO A TITOLO GRATUITO	Valore catastale	460,13	460,13	0,00	AGENZIA FORESTALE REGIONALE	

Sviluppamare S.p.A.

PATRIMONIO IMMOBILIARE REGIONE UMBRIA
 Prospetto Terreni al 31/12/2021

Numero Matr. (da sistema informativo)	Classificazione secondo il piano dei conti dello Stato Patrimoniale in base al D.lgs. 118/2011 (Descrizione)	Classificazione secondo il piano dei conti dello Stato Patrimoniale in base al D.lgs. 118/2011 (Codice)	Classificazione al seno del codice civile (denominazione U.N., indisp. o dispon.)	Foglio	Particella	Superficie mq	Provincia	Comune	Località	Bene soggetto ad ammortamento	Data di acquisizione	Modalità di acquisizione	Criterio di valutazione secondo i principi del D.lgs. 118/2011	Valore dell'immobile secondo il D.lgs. 118/2011 al 31/12/2021 (euro)	Differenza (+/-) tra il 2020 e il 2021	Ente Gestore	Note
34346	TERRENI AGRICOLI	1.2.2.02.13.01.001	Indisponibile	99	1	1.350	PG	PIETRALUNGA		No	10/07/1975	TRASFERIMENTO A TITOLO GRATUITO	Valore catastale	136,50	0,00	AGENZIA FORESTALE REGIONALE	
34347	TERRENI AGRICOLI	1.2.2.02.13.01.001	Indisponibile	99	64	790	PG	PIETRALUNGA		No	10/07/1975	TRASFERIMENTO A TITOLO GRATUITO	Valore catastale	66,63	0,00	AGENZIA FORESTALE REGIONALE	
34348	TERRENI AGRICOLI	1.2.2.02.13.01.001	Indisponibile	99	115	9.830	PG	PIETRALUNGA		No	10/07/1975	TRASFERIMENTO A TITOLO GRATUITO	Valore catastale	833,63	0,00	AGENZIA FORESTALE REGIONALE	
34349	TERRENI AGRICOLI	1.2.2.02.13.01.001	Indisponibile	99	116	47.310	PG	PIETRALUNGA		No	10/07/1975	TRASFERIMENTO A TITOLO GRATUITO	Valore catastale	3.969,88	0,00	AGENZIA FORESTALE REGIONALE	
34350	TERRENI AGRICOLI	1.2.2.02.13.01.001	Indisponibile	99	117	8.120	PG	PIETRALUNGA		No	10/07/1975	TRASFERIMENTO A TITOLO GRATUITO	Valore catastale	2.385,50	0,00	AGENZIA FORESTALE REGIONALE	
34351	TERRENI AGRICOLI	1.2.2.02.13.01.001	Indisponibile	99	119	9.510	PG	PIETRALUNGA		No	10/07/1975	TRASFERIMENTO A TITOLO GRATUITO	Valore catastale	718,25	0,00	AGENZIA FORESTALE REGIONALE	
34352	TERRENI AGRICOLI	1.2.2.02.13.01.001	Indisponibile	99	120	4.420	PG	PIETRALUNGA		No	10/07/1975	TRASFERIMENTO A TITOLO GRATUITO	Valore catastale	1.113,13	0,00	AGENZIA FORESTALE REGIONALE	
34353	TERRENI AGRICOLI	1.2.2.02.13.01.001	Indisponibile	99	121	4.150	PG	PIETRALUNGA		No	10/07/1975	TRASFERIMENTO A TITOLO GRATUITO	Valore catastale	313,63	0,00	AGENZIA FORESTALE REGIONALE	
34354	TERRENI AGRICOLI	1.2.2.02.13.01.001	Indisponibile	99	122	11.420	PG	PIETRALUNGA		No	10/07/1975	TRASFERIMENTO A TITOLO GRATUITO	Valore catastale	383,50	0,00	AGENZIA FORESTALE REGIONALE	
34355	TERRENI AGRICOLI	1.2.2.02.13.01.001	Indisponibile	99	123	1.810	PG	PIETRALUNGA		No	10/07/1975	TRASFERIMENTO A TITOLO GRATUITO	Valore catastale	60,13	0,00	AGENZIA FORESTALE REGIONALE	
34356	TERRENI AGRICOLI	1.2.2.02.13.01.001	Indisponibile	99	124	1.590	PG	PIETRALUNGA		No	10/07/1975	TRASFERIMENTO A TITOLO GRATUITO	Valore catastale	133,25	0,00	AGENZIA FORESTALE REGIONALE	
34357	TERRENI AGRICOLI	1.2.2.02.13.01.001	Indisponibile	99	125	2.290	PG	PIETRALUNGA		No	10/07/1975	TRASFERIMENTO A TITOLO GRATUITO	Valore catastale	172,25	0,00	AGENZIA FORESTALE REGIONALE	
34358	TERRENI AGRICOLI	1.2.2.02.13.01.001	Indisponibile	99	128	24.890	PG	PIETRALUNGA		No	10/07/1975	TRASFERIMENTO A TITOLO GRATUITO	Valore catastale	7.310,88	0,00	AGENZIA FORESTALE REGIONALE	
34359	TERRENI AGRICOLI	1.2.2.02.13.01.001	Indisponibile	99	130	2.160	PG	PIETRALUNGA		No	10/07/1975	TRASFERIMENTO A TITOLO GRATUITO	Valore catastale	1.813,50	0,00	AGENZIA FORESTALE REGIONALE	
34360	TERRENI AGRICOLI	1.2.2.02.13.01.001	Indisponibile	99	131	1.310	PG	PIETRALUNGA		No	10/07/1975	TRASFERIMENTO A TITOLO GRATUITO	Valore catastale	43,88	0,00	AGENZIA FORESTALE REGIONALE	
34361	TERRENI AGRICOLI	1.2.2.02.13.01.001	Indisponibile	99	132	25.050	PG	PIETRALUNGA		No	10/07/1975	TRASFERIMENTO A TITOLO GRATUITO	Valore catastale	7.358,00	0,00	AGENZIA FORESTALE REGIONALE	
34362	TERRENI AGRICOLI	1.2.2.02.13.01.001	Indisponibile	99	134	8.870	PG	PIETRALUNGA		No	10/07/1975	TRASFERIMENTO A TITOLO GRATUITO	Valore catastale	74,75	0,00	AGENZIA FORESTALE REGIONALE	
34363	TERRENI AGRICOLI	1.2.2.02.13.01.001	Indisponibile	99	135	21.920	PG	PIETRALUNGA		No	10/07/1975	TRASFERIMENTO A TITOLO GRATUITO	Valore catastale	6.439,25	0,00	AGENZIA FORESTALE REGIONALE	
34364	TERRENI AGRICOLI	1.2.2.02.13.01.001	Indisponibile	99	137	1.470	PG	PIETRALUNGA		No	10/07/1975	TRASFERIMENTO A TITOLO GRATUITO	Valore catastale	48,75	0,00	AGENZIA FORESTALE REGIONALE	
34365	TERRENI AGRICOLI	1.2.2.02.13.01.001	Indisponibile	99	138	5.420	PG	PIETRALUNGA		No	10/07/1975	TRASFERIMENTO A TITOLO GRATUITO	Valore catastale	1.592,50	0,00	AGENZIA FORESTALE REGIONALE	
34366	TERRENI AGRICOLI	1.2.2.02.13.01.001	Indisponibile	99	139	19.700	PG	PIETRALUNGA		No	10/07/1975	TRASFERIMENTO A TITOLO GRATUITO	Valore catastale	5.786,63	0,00	AGENZIA FORESTALE REGIONALE	

PATRIMONIO IMMOBILIARE REGIONE UMBRIA
 Prospetto Terreni al 31/12/2021

Numero Matr. (da sistema informativo)	Classificazione secondo il piano dei conti dello Stato Patrimoniale in base al D.lgs. 118/2011 (Descrizione)	Classificazione secondo il piano dei conti dello Stato Patrimoniale in base al D.lgs. 118/2011 (Codice)	Classificazione al seno del codice civile (denominazione U.N., indifferibile)	Foglio	Particella	Superficie mq	Provincia	Comune	Località	Bene soggetto ad ammortamento	Data di acquisizione	Modalità di acquisizione	Criterio di valutazione secondo i principi del D.lgs. 118/2011	Valore dell'immobile secondo il D.lgs. 118/2011 al 31/12/2021 (euro)	Differenziale tra il 31/12/2021 e il 31/12/2020	Ente Gestore	Note
34367	TERRENI AGRICOLI	1.2.2.02.13.01.001	Indifferibile	99	140	17.380	PG	PIETRALUNGA		No	10/07/1975	TRASFERIMENTO A TITOLO GRATUITO	Valore catastale	5.105,75	0,00	AGENZIA FORESTALE REGIONALE	
34368	TERRENI AGRICOLI	1.2.2.02.13.01.001	Indifferibile	99	142	3.730	PG	PIETRALUNGA		No	10/07/1975	TRASFERIMENTO A TITOLO GRATUITO	Valore catastale	30,88	0,00	AGENZIA FORESTALE REGIONALE	
34369	TERRENI AGRICOLI	1.2.2.02.13.01.001	Indifferibile	99	143	126.540	PG	PIETRALUNGA		No	10/07/1975	TRASFERIMENTO A TITOLO GRATUITO	Valore catastale	865,50	0,00	AGENZIA FORESTALE REGIONALE	
34370	TERRENI AGRICOLI	1.2.2.02.13.01.001	Indifferibile	99	144	2.410	PG	PIETRALUNGA		No	10/07/1975	TRASFERIMENTO A TITOLO GRATUITO	Valore catastale	242,13	0,00	AGENZIA FORESTALE REGIONALE	
34371	TERRENI AGRICOLI	1.2.2.02.13.01.001	Indifferibile	99	145	3.970	PG	PIETRALUNGA		No	10/07/1975	TRASFERIMENTO A TITOLO GRATUITO	Valore catastale	975,00	0,00	AGENZIA FORESTALE REGIONALE	
34372	TERRENI AGRICOLI	1.2.2.02.13.01.001	Indifferibile	99	146	1.180	PG	PIETRALUNGA		No	10/07/1975	TRASFERIMENTO A TITOLO GRATUITO	Valore catastale	544,38	0,00	AGENZIA FORESTALE REGIONALE	
34373	TERRENI AGRICOLI	1.2.2.02.13.01.001	Indifferibile	99	148	1.950	PG	PIETRALUNGA		No	10/07/1975	TRASFERIMENTO A TITOLO GRATUITO	Valore catastale	164,13	0,00	AGENZIA FORESTALE REGIONALE	
34374	TERRENI AGRICOLI	1.2.2.02.13.01.001	Indifferibile	99	149	1.920	PG	PIETRALUNGA		No	10/07/1975	TRASFERIMENTO A TITOLO GRATUITO	Valore catastale	563,88	0,00	AGENZIA FORESTALE REGIONALE	
34375	TERRENI AGRICOLI	1.2.2.02.13.01.001	Indifferibile	99	150	280	PG	PIETRALUNGA		No	10/07/1975	TRASFERIMENTO A TITOLO GRATUITO	Valore catastale	19,50	0,00	AGENZIA FORESTALE REGIONALE	
34376	TERRENI AGRICOLI	1.2.2.02.13.01.001	Indifferibile	99	151	220	PG	PIETRALUNGA		No	10/07/1975	TRASFERIMENTO A TITOLO GRATUITO	Valore catastale	65,00	0,00	AGENZIA FORESTALE REGIONALE	
34377	TERRENI AGRICOLI	1.2.2.02.13.01.001	Indifferibile	99	155	1.300	PG	PIETRALUNGA		No	10/07/1975	TRASFERIMENTO A TITOLO GRATUITO	Valore catastale	11,38	0,00	AGENZIA FORESTALE REGIONALE	
34378	TERRENI AGRICOLI	1.2.2.02.13.01.001	Indifferibile	99	156	3.080	PG	PIETRALUNGA		No	10/07/1975	TRASFERIMENTO A TITOLO GRATUITO	Valore catastale	234,00	0,00	AGENZIA FORESTALE REGIONALE	
34379	TERRENI AGRICOLI	1.2.2.02.13.01.001	Indifferibile	99	157	21.950	PG	PIETRALUNGA		No	10/07/1975	TRASFERIMENTO A TITOLO GRATUITO	Valore catastale	10.131,88	0,00	AGENZIA FORESTALE REGIONALE	
34380	TERRENI AGRICOLI	1.2.2.02.13.01.001	Indifferibile	99	196	1.200	PG	PIETRALUNGA		No	10/07/1975	TRASFERIMENTO A TITOLO GRATUITO	Valore catastale	100,75	0,00	AGENZIA FORESTALE REGIONALE	
34381	TERRENI AGRICOLI	1.2.2.02.13.01.001	Indifferibile	99	197	4.410	PG	PIETRALUNGA		No	10/07/1975	TRASFERIMENTO A TITOLO GRATUITO	Valore catastale	1.295,13	0,00	AGENZIA FORESTALE REGIONALE	
34382	TERRENI AGRICOLI	1.2.2.02.13.01.001	Indifferibile	99	198	2.050	PG	PIETRALUNGA		No	10/07/1975	TRASFERIMENTO A TITOLO GRATUITO	Valore catastale	602,88	0,00	AGENZIA FORESTALE REGIONALE	
34383	TERRENI AGRICOLI	1.2.2.02.13.01.001	Indifferibile	99	199	4.460	PG	PIETRALUNGA		No	10/07/1975	TRASFERIMENTO A TITOLO GRATUITO	Valore catastale	1.309,75	0,00	AGENZIA FORESTALE REGIONALE	
34384	TERRENI AGRICOLI	1.2.2.02.13.01.001	Indifferibile	99	200	240	PG	PIETRALUNGA		No	10/07/1975	TRASFERIMENTO A TITOLO GRATUITO	Valore catastale	69,88	0,00	AGENZIA FORESTALE REGIONALE	
34385	TERRENI AGRICOLI	1.2.2.02.13.01.001	Indifferibile	99	201	1.830	PG	PIETRALUNGA		No	10/07/1975	TRASFERIMENTO A TITOLO GRATUITO	Valore catastale	537,88	0,00	AGENZIA FORESTALE REGIONALE	
34386	TERRENI AGRICOLI	1.2.2.02.13.01.001	Indifferibile	99	202	2.440	PG	PIETRALUNGA		No	10/07/1975	TRASFERIMENTO A TITOLO GRATUITO	Valore catastale	183,63	0,00	AGENZIA FORESTALE REGIONALE	
34387	TERRENI AGRICOLI	1.2.2.02.13.01.001	Indifferibile	100	1	4.470	PG	PIETRALUNGA		No	10/07/1975	TRASFERIMENTO A TITOLO GRATUITO	Valore catastale	375,38	0,00	AGENZIA FORESTALE REGIONALE	

Sviluppamare S.p.A.

PATRIMONIO IMMOBILIARE REGIONE UMBRIA
 Prospetto Terreni al 31/12/2021

Numero di catasto (da sistema informativo)	Classificazione secondo il piano dei conti dello Stato Patrimoniale in base al D.lgs. 118/2011 (Descrizione)	Classificazione secondo il piano dei conti dello Stato Patrimoniale in base al D.lgs. 118/2011 (Codice)	Classificazione ai sensi del codice civile (demaniale/affidatario/loc., indisponibile)	Foglio	Particella	Superficie mq	Provincia	Comune	Località	Bene soggetto ad ammortamento	Data di acquisizione	Modalità di acquisizione	Criterio di valutazione secondo principi del D.lgs. 118/2011	Valore dell'immobile secondo il D.lgs. 118/2011 al 31/12/2021 (euro)	Valore dell'immobile secondo il D.lgs. 118/2011 al 31/12/2020 (euro)	Differenza (+, -) al 31/12/2021	Ente Gestore	Note
34388	TERRENI AGRICOLI	1.2.2.02.13.01.001	Indisponibile	100	2	3.310	PG	PIETRALUNGA		No	10/07/1975	TRASFERIMENTO A TITOLO GRATUITO	Valore catastale	971,75	971,75	0,00	AGENZIA FORESTALE REGIONALE	
34389	TERRENI AGRICOLI	1.2.2.02.13.01.001	Indisponibile	100	4	8.810	PG	PIETRALUNGA		No	10/07/1975	TRASFERIMENTO A TITOLO GRATUITO	Valore catastale	2.587,00	2.587,00	0,00	AGENZIA FORESTALE REGIONALE	
34390	TERRENI AGRICOLI	1.2.2.02.13.01.001	Indisponibile	100	5	31.480	PG	PIETRALUNGA		No	10/07/1975	TRASFERIMENTO A TITOLO GRATUITO	Valore catastale	2.905,50	2.905,50	0,00	AGENZIA FORESTALE REGIONALE	
34391	TERRENI AGRICOLI	1.2.2.02.13.01.001	Indisponibile	100	6	3.020	PG	PIETRALUNGA		No	10/07/1975	TRASFERIMENTO A TITOLO GRATUITO	Valore catastale	253,50	253,50	0,00	AGENZIA FORESTALE REGIONALE	
34392	TERRENI AGRICOLI	1.2.2.02.13.01.001	Indisponibile	100	7	800	PG	PIETRALUNGA		No	10/07/1975	TRASFERIMENTO A TITOLO GRATUITO	Valore catastale	81,25	81,25	0,00	AGENZIA FORESTALE REGIONALE	
34393	TERRENI AGRICOLI	1.2.2.02.13.01.001	Indisponibile	100	8	2.770	PG	PIETRALUNGA		No	10/07/1975	TRASFERIMENTO A TITOLO GRATUITO	Valore catastale	814,13	814,13	0,00	AGENZIA FORESTALE REGIONALE	
34394	TERRENI AGRICOLI	1.2.2.02.13.01.001	Indisponibile	100	9	2.150	PG	PIETRALUNGA		No	10/07/1975	TRASFERIMENTO A TITOLO GRATUITO	Valore catastale	182,50	182,50	0,00	AGENZIA FORESTALE REGIONALE	
34395	TERRENI AGRICOLI	1.2.2.02.13.01.001	Indisponibile	100	11	40.510	PG	PIETRALUNGA		No	10/07/1975	TRASFERIMENTO A TITOLO GRATUITO	Valore catastale	3.059,88	3.059,88	0,00	AGENZIA FORESTALE REGIONALE	
34396	TERRENI AGRICOLI	1.2.2.02.13.01.001	Indisponibile	100	12	1.610	PG	PIETRALUNGA		No	10/07/1975	TRASFERIMENTO A TITOLO GRATUITO	Valore catastale	742,63	742,63	0,00	AGENZIA FORESTALE REGIONALE	
34397	TERRENI AGRICOLI	1.2.2.02.13.01.001	Indisponibile	100	15	2.400	PG	PIETRALUNGA		No	10/07/1975	TRASFERIMENTO A TITOLO GRATUITO	Valore catastale	19,50	19,50	0,00	AGENZIA FORESTALE REGIONALE	
34398	TERRENI AGRICOLI	1.2.2.02.13.01.001	Indisponibile	100	16	30.300	PG	PIETRALUNGA		No	10/07/1975	TRASFERIMENTO A TITOLO GRATUITO	Valore catastale	3.051,75	3.051,75	0,00	AGENZIA FORESTALE REGIONALE	
34399	TERRENI AGRICOLI	1.2.2.02.13.01.001	Indisponibile	100	17	12.240	PG	PIETRALUNGA		No	10/07/1975	TRASFERIMENTO A TITOLO GRATUITO	Valore catastale	1.233,38	1.233,38	0,00	AGENZIA FORESTALE REGIONALE	
34400	TERRENI AGRICOLI	1.2.2.02.13.01.001	Indisponibile	100	18	5.200	PG	PIETRALUNGA		No	10/07/1975	TRASFERIMENTO A TITOLO GRATUITO	Valore catastale	437,13	437,13	0,00	AGENZIA FORESTALE REGIONALE	
34401	TERRENI AGRICOLI	1.2.2.02.13.01.001	Indisponibile	100	19	3.760	PG	PIETRALUNGA		No	10/07/1975	TRASFERIMENTO A TITOLO GRATUITO	Valore catastale	1.105,00	1.105,00	0,00	AGENZIA FORESTALE REGIONALE	
34402	TERRENI AGRICOLI	1.2.2.02.13.01.001	Indisponibile	100	28	2.870	PG	PIETRALUNGA		No	10/07/1975	TRASFERIMENTO A TITOLO GRATUITO	Valore catastale	289,25	289,25	0,00	AGENZIA FORESTALE REGIONALE	
34403	TERRENI AGRICOLI	1.2.2.02.13.01.001	Indisponibile	100	29	310	PG	PIETRALUNGA		No	10/07/1975	TRASFERIMENTO A TITOLO GRATUITO	Valore catastale	9,75	9,75	0,00	AGENZIA FORESTALE REGIONALE	
34404	TERRENI AGRICOLI	1.2.2.02.13.01.001	Indisponibile	100	30	10.640	PG	PIETRALUNGA		No	10/07/1975	TRASFERIMENTO A TITOLO GRATUITO	Valore catastale	3.124,88	3.124,88	0,00	AGENZIA FORESTALE REGIONALE	
34405	TERRENI AGRICOLI	1.2.2.02.13.01.001	Indisponibile	100	31	3.220	PG	PIETRALUNGA		No	10/07/1975	TRASFERIMENTO A TITOLO GRATUITO	Valore catastale	27,63	27,63	0,00	AGENZIA FORESTALE REGIONALE	
34406	TERRENI AGRICOLI	1.2.2.02.13.01.001	Indisponibile	100	46	2.420	PG	PIETRALUNGA		No	10/07/1975	TRASFERIMENTO A TITOLO GRATUITO	Valore catastale	182,00	182,00	0,00	AGENZIA FORESTALE REGIONALE	
34407	TERRENI AGRICOLI	1.2.2.02.13.01.001	Indisponibile	100	47	150	PG	PIETRALUNGA		No	10/07/1975	TRASFERIMENTO A TITOLO GRATUITO	Valore catastale	11,38	11,38	0,00	AGENZIA FORESTALE REGIONALE	
34408	TERRENI AGRICOLI	1.2.2.02.13.01.001	Indisponibile	100	104	17.290	PG	PIETRALUNGA		No	10/07/1975	TRASFERIMENTO A TITOLO GRATUITO	Valore catastale	2.175,88	2.175,88	0,00	AGENZIA FORESTALE REGIONALE	

Sviluppameta S.p.A.

PATRIMONIO IMMOBILIARE REGIONE UMBRIA
 Prospetto Terreni al 31/12/2021

Numero di Matricola (da sistema informativo)	Classificazione secondo il piano dei conti dello Stato Patrimoniale in base al D.lgs. 118/2011 (Descrizione)	Classificazione secondo il piano dei conti dello Stato Patrimoniale in base al D.lgs. 118/2011 (Codice)	Classificazione ai sensi del codice civile (demaniale/affidato/alt., indisponibile)	Foglio	Particella	Superficie mq	Provincia	Comune	Località	Bene soggetto ad ammortamento	Data di acquisizione	Modalità di acquisizione	Criterio di valutazione secondo i principi del D.lgs. 118/2011	Valore dell'immobile secondo il D.lgs. 118/2011 al 31/12/2021 (euro)	Valore dell'immobile secondo il D.lgs. 118/2011 al 31/12/2020 (euro)	Differenza (+, -) al 31/12/2021	Ente Gestore	Note
34409	TERRENI AGRICOLI	1.2.2.02.13.01.001	Indisponibile	100	110	151,850	PG	PIETRALUNGA		No	10/07/1975	TRASFERIMENTO A TITOLO GRATUITO	Valore catastale	11.489,25	11.489,25	0,00	AGENZIA FORESTALE REGIONALE	
34410	TERRENI AGRICOLI	1.2.2.02.13.01.001	Indisponibile	100	120	96,930	PG	PIETRALUNGA		No	10/07/1975	TRASFERIMENTO A TITOLO GRATUITO	Valore catastale	9.761,38	9.761,38	0,00	AGENZIA FORESTALE REGIONALE	
34411	TERRENI AGRICOLI	1.2.2.02.13.01.001	Indisponibile	102	1	6,530	PG	PIETRALUNGA		No	10/07/1975	TRASFERIMENTO A TITOLO GRATUITO	Valore catastale	1.644,50	1.644,50	0,00	AGENZIA FORESTALE REGIONALE	
34412	TERRENI AGRICOLI	1.2.2.02.13.01.001	Indisponibile	102	2	170	PG	PIETRALUNGA		No	10/07/1975	TRASFERIMENTO A TITOLO GRATUITO	Valore catastale	13,00	13,00	0,00	AGENZIA FORESTALE REGIONALE	
34413	TERRENI AGRICOLI	1.2.2.02.13.01.001	Indisponibile	102	3	2,690	PG	PIETRALUNGA		No	10/07/1975	TRASFERIMENTO A TITOLO GRATUITO	Valore catastale	677,63	677,63	0,00	AGENZIA FORESTALE REGIONALE	
34414	TERRENI AGRICOLI	1.2.2.02.13.01.001	Indisponibile	102	4	183,920	PG	PIETRALUNGA		No	10/07/1975	TRASFERIMENTO A TITOLO GRATUITO	Valore catastale	13.892,13	13.892,13	0,00	AGENZIA FORESTALE REGIONALE	
34415	TERRENI AGRICOLI	1.2.2.02.13.01.001	Indisponibile	102	5	9,610	PG	PIETRALUNGA		No	10/07/1975	TRASFERIMENTO A TITOLO GRATUITO	Valore catastale	2.419,63	2.419,63	0,00	AGENZIA FORESTALE REGIONALE	
34416	TERRENI AGRICOLI	1.2.2.02.13.01.001	Indisponibile	102	6	2,830	PG	PIETRALUNGA		No	10/07/1975	TRASFERIMENTO A TITOLO GRATUITO	Valore catastale	2.375,75	2.375,75	0,00	AGENZIA FORESTALE REGIONALE	
34417	TERRENI AGRICOLI	1.2.2.02.13.01.001	Indisponibile	102	7	7,320	PG	PIETRALUNGA		No	10/07/1975	TRASFERIMENTO A TITOLO GRATUITO	Valore catastale	2.149,88	2.149,88	0,00	AGENZIA FORESTALE REGIONALE	
34418	TERRENI AGRICOLI	1.2.2.02.13.01.001	Indisponibile	102	8	171,710	PG	PIETRALUNGA		No	10/07/1975	TRASFERIMENTO A TITOLO GRATUITO	Valore catastale	12.899,13	12.899,13	0,00	AGENZIA FORESTALE REGIONALE	
34419	TERRENI AGRICOLI	1.2.2.02.13.01.001	Indisponibile	102	9	4,400	PG	PIETRALUNGA		No	10/07/1975	TRASFERIMENTO A TITOLO GRATUITO	Valore catastale	1.108,25	1.108,25	0,00	AGENZIA FORESTALE REGIONALE	
34420	TERRENI AGRICOLI	1.2.2.02.13.01.001	Indisponibile	102	10	12,810	PG	PIETRALUNGA		No	10/07/1975	TRASFERIMENTO A TITOLO GRATUITO	Valore catastale	3.763,50	3.763,50	0,00	AGENZIA FORESTALE REGIONALE	
34421	TERRENI AGRICOLI	1.2.2.02.13.01.001	Indisponibile	102	12	800	PG	PIETRALUNGA		No	10/07/1975	TRASFERIMENTO A TITOLO GRATUITO	Valore catastale	671,13	671,13	0,00	AGENZIA FORESTALE REGIONALE	
34422	TERRENI AGRICOLI	1.2.2.02.13.01.001	Indisponibile	102	13	19,590	PG	PIETRALUNGA		No	10/07/1975	TRASFERIMENTO A TITOLO GRATUITO	Valore catastale	5.754,13	5.754,13	0,00	AGENZIA FORESTALE REGIONALE	
34423	TERRENI AGRICOLI	1.2.2.02.13.01.001	Indisponibile	102	14	6,720	PG	PIETRALUNGA		No	10/07/1975	TRASFERIMENTO A TITOLO GRATUITO	Valore catastale	1.974,38	1.974,38	0,00	AGENZIA FORESTALE REGIONALE	
34424	TERRENI AGRICOLI	1.2.2.02.13.01.001	Indisponibile	102	15	240	PG	PIETRALUNGA		No	10/07/1975	TRASFERIMENTO A TITOLO GRATUITO	Valore catastale	69,88	69,88	0,00	AGENZIA FORESTALE REGIONALE	
34425	TERRENI AGRICOLI	1.2.2.02.13.01.001	Indisponibile	102	16	4,10	PG	PIETRALUNGA		No	10/07/1975	TRASFERIMENTO A TITOLO GRATUITO	Valore catastale	34,13	34,13	0,00	AGENZIA FORESTALE REGIONALE	
34426	TERRENI AGRICOLI	1.2.2.02.13.01.001	Indisponibile	102	17	6,810	PG	PIETRALUNGA		No	10/07/1975	TRASFERIMENTO A TITOLO GRATUITO	Valore catastale	2.000,38	2.000,38	0,00	AGENZIA FORESTALE REGIONALE	
34427	TERRENI AGRICOLI	1.2.2.02.13.01.001	Indisponibile	102	18	16,600	PG	PIETRALUNGA		No	10/07/1975	TRASFERIMENTO A TITOLO GRATUITO	Valore catastale	1.254,50	1.254,50	0,00	AGENZIA FORESTALE REGIONALE	
34428	TERRENI AGRICOLI	1.2.2.02.13.01.001	Indisponibile	102	19	4,110	PG	PIETRALUNGA		No	10/07/1975	TRASFERIMENTO A TITOLO GRATUITO	Valore catastale	1.035,13	1.035,13	0,00	AGENZIA FORESTALE REGIONALE	
34429	TERRENI AGRICOLI	1.2.2.02.13.01.001	Indisponibile	102	20	103,650	PG	PIETRALUNGA		No	10/07/1975	TRASFERIMENTO A TITOLO GRATUITO	Valore catastale	7.829,25	7.829,25	0,00	AGENZIA FORESTALE REGIONALE	

Sviluppamaria S.p.A.

PATRIMONIO IMMOBILIARE REGIONE UMBRIA
 Prospetto Terreni al 31/12/2021

Numero di catasto (da sistema informativo)	Classificazione secondo il piano dei conti dello Stato Patrimoniale in base al D.lgs. 118/2011 (Descrizione)	Classificazione secondo il piano dei conti dello Stato Patrimoniale in base al D.lgs. 118/2011 (Codice)	Classificazione ai sensi del codice civile (demaniale/affidatario/alt., indisponibile)	Foglio	Particella	Superficie mq	Provincia	Comune	Località	Bene soggetto ad ammortamento	Data di acquisizione	Modalità di acquisizione	Criterio di valutazione secondo principi del D.lgs. 118/2011	Valore dell'immobile secondo il D.lgs. 118/2011 al 31/12/2021 (euro)	Differenza (+/-) al 31/12/2021 (euro)	Ente Gestore	Note
34430	TERRENI AGRICOLI	1.2.2.02.13.01.001	Indisponibile	102	21	20.330	PG	PIETRALUNGA		No	10/07/1975	TRASFERIMENTO A TITOLO GRATUITO	Valore catastale	1.536,63	0,00	AGENZIA FORESTALE REGIONALE	
34431	TERRENI AGRICOLI	1.2.2.02.13.01.001	Indisponibile	102	22	5.240	PG	PIETRALUNGA		No	10/07/1975	TRASFERIMENTO A TITOLO GRATUITO	Valore catastale	1.319,50	0,00	AGENZIA FORESTALE REGIONALE	
34432	TERRENI AGRICOLI	1.2.2.02.13.01.001	Indisponibile	102	23	4.310	PG	PIETRALUNGA		No	10/07/1975	TRASFERIMENTO A TITOLO GRATUITO	Valore catastale	35,75	0,00	AGENZIA FORESTALE REGIONALE	
34433	TERRENI AGRICOLI	1.2.2.02.13.01.001	Indisponibile	102	24	370	PG	PIETRALUNGA		No	10/07/1975	TRASFERIMENTO A TITOLO GRATUITO	Valore catastale	13,00	0,00	AGENZIA FORESTALE REGIONALE	
34434	TERRENI AGRICOLI	1.2.2.02.13.01.001	Indisponibile	102	25	3.460	PG	PIETRALUNGA		No	10/07/1975	TRASFERIMENTO A TITOLO GRATUITO	Valore catastale	1.015,63	0,00	AGENZIA FORESTALE REGIONALE	
34435	TERRENI AGRICOLI	1.2.2.02.13.01.001	Indisponibile	102	26	7.320	PG	PIETRALUNGA		No	10/07/1975	TRASFERIMENTO A TITOLO GRATUITO	Valore catastale	552,50	0,00	AGENZIA FORESTALE REGIONALE	
34436	TERRENI AGRICOLI	1.2.2.02.13.01.001	Indisponibile	102	27	72	PG	PIETRALUNGA		No	10/07/1975	TRASFERIMENTO A TITOLO GRATUITO	Valore catastale	6,50	0,00	AGENZIA FORESTALE REGIONALE	
34437	TERRENI AGRICOLI	1.2.2.02.13.01.001	Indisponibile	102	28	440	PG	PIETRALUNGA		No	10/07/1975	TRASFERIMENTO A TITOLO GRATUITO	Valore catastale	3,25	0,00	AGENZIA FORESTALE REGIONALE	
34438	TERRENI AGRICOLI	1.2.2.02.13.01.001	Indisponibile	102	29	1.700	PG	PIETRALUNGA		No	10/07/1975	TRASFERIMENTO A TITOLO GRATUITO	Valore catastale	143,00	0,00	AGENZIA FORESTALE REGIONALE	
34439	TERRENI AGRICOLI	1.2.2.02.13.01.001	Indisponibile	102	30	2.270	PG	PIETRALUNGA		No	10/07/1975	TRASFERIMENTO A TITOLO GRATUITO	Valore catastale	572,00	0,00	AGENZIA FORESTALE REGIONALE	
34440	TERRENI AGRICOLI	1.2.2.02.13.01.001	Indisponibile	102	31	380	PG	PIETRALUNGA		No	10/07/1975	TRASFERIMENTO A TITOLO GRATUITO	Valore catastale	11,38	0,00	AGENZIA FORESTALE REGIONALE	
34441	TERRENI AGRICOLI	1.2.2.02.13.01.001	Indisponibile	102	32	5.370	PG	PIETRALUNGA		No	10/07/1975	TRASFERIMENTO A TITOLO GRATUITO	Valore catastale	1.577,88	0,00	AGENZIA FORESTALE REGIONALE	
34442	TERRENI AGRICOLI	1.2.2.02.13.01.001	Indisponibile	102	33	480	PG	PIETRALUNGA		No	10/07/1975	TRASFERIMENTO A TITOLO GRATUITO	Valore catastale	32,50	0,00	AGENZIA FORESTALE REGIONALE	
34443	TERRENI AGRICOLI	1.2.2.02.13.01.001	Indisponibile	102	34	10.340	PG	PIETRALUNGA		No	10/07/1975	TRASFERIMENTO A TITOLO GRATUITO	Valore catastale	2.603,25	0,00	AGENZIA FORESTALE REGIONALE	
34444	TERRENI AGRICOLI	1.2.2.02.13.01.001	Indisponibile	102	35	7.220	PG	PIETRALUNGA		No	10/07/1975	TRASFERIMENTO A TITOLO GRATUITO	Valore catastale	242,13	0,00	AGENZIA FORESTALE REGIONALE	
34445	TERRENI AGRICOLI	1.2.2.02.13.01.001	Indisponibile	102	36	3.350	PG	PIETRALUNGA		No	10/07/1975	TRASFERIMENTO A TITOLO GRATUITO	Valore catastale	984,75	0,00	AGENZIA FORESTALE REGIONALE	
34446	TERRENI AGRICOLI	1.2.2.02.13.01.001	Indisponibile	102	37	5.880	PG	PIETRALUNGA		No	10/07/1975	TRASFERIMENTO A TITOLO GRATUITO	Valore catastale	443,63	0,00	AGENZIA FORESTALE REGIONALE	
34447	TERRENI AGRICOLI	1.2.2.02.13.01.001	Indisponibile	102	38	12.130	PG	PIETRALUNGA		No	10/07/1975	TRASFERIMENTO A TITOLO GRATUITO	Valore catastale	3.563,63	0,00	AGENZIA FORESTALE REGIONALE	
34448	TERRENI AGRICOLI	1.2.2.02.13.01.001	Indisponibile	102	39	61.220	PG	PIETRALUNGA		No	10/07/1975	TRASFERIMENTO A TITOLO GRATUITO	Valore catastale	4.624,75	0,00	AGENZIA FORESTALE REGIONALE	
34449	TERRENI AGRICOLI	1.2.2.02.13.01.001	Indisponibile	102	40	6.720	PG	PIETRALUNGA		No	10/07/1975	TRASFERIMENTO A TITOLO GRATUITO	Valore catastale	1.974,38	0,00	AGENZIA FORESTALE REGIONALE	
34450	TERRENI AGRICOLI	1.2.2.02.13.01.001	Indisponibile	102	42	1.680	PG	PIETRALUNGA		No	10/07/1975	TRASFERIMENTO A TITOLO GRATUITO	Valore catastale	484,00	0,00	AGENZIA FORESTALE REGIONALE	

Sviluppameta S.p.A.

PATRIMONIO IMMOBILIARE REGIONE UMBRIA
 Prospetto Terreni al 31/12/2021

Numero Matricola (da sistema informativo)	Classificazione secondo il piano dei conti dello Stato Patrimoniale in base al D.lgs. 118/2011 (Descrizione)	Classificazione secondo il piano dei conti dello Stato Patrimoniale in base al D.lgs. 118/2011 (Codice)	Classificazione ai sensi del codice civile (demaniale/affidatario/loc., indisponibile)	Foglio	Particella	Superficie mq	Provincia	Comune	Località	Bene soggetto ad ammortamento	Data di acquisizione	Modalità di acquisizione	Criterio di valutazione secondo principi del D.lgs. 118/2011	Valore dell'immobile secondo D.lgs. 118/2011 al 31/12/2021 (euro)	Valore dell'immobile secondo D.lgs. 118/2011 al 31/12/2020 (euro)	Differenza (+, -) al 31/12/2021	Ente Gestore	Note
34451	TERRENI AGRICOLI	1.2.2.02.13.01.001	Indisponibile	102	43	9.950	PG	PIETRALUNGA		No	10/07/1975	TRASFERIMENTO A TITOLO GRATUITO	Valore catastale	8.014,50	8.014,50	0,00	AGENZIA FORESTALE REGIONALE	
34452	TERRENI AGRICOLI	1.2.2.02.13.01.001	Indisponibile	102	44	1.950	PG	PIETRALUNGA		No	10/07/1975	TRASFERIMENTO A TITOLO GRATUITO	Valore catastale	480,75	480,75	0,00	AGENZIA FORESTALE REGIONALE	
34453	TERRENI AGRICOLI	1.2.2.02.13.01.001	Indisponibile	102	45	13.880	PG	PIETRALUNGA		No	10/07/1975	TRASFERIMENTO A TITOLO GRATUITO	Valore catastale	3.495,38	3.495,38	0,00	AGENZIA FORESTALE REGIONALE	
34454	TERRENI AGRICOLI	1.2.2.02.13.01.001	Indisponibile	102	46	1.020	PG	PIETRALUNGA		No	10/07/1975	TRASFERIMENTO A TITOLO GRATUITO	Valore catastale	8,13	8,13	0,00	AGENZIA FORESTALE REGIONALE	
34455	TERRENI AGRICOLI	1.2.2.02.13.01.001	Indisponibile	102	47	1.670	PG	PIETRALUNGA		No	10/07/1975	TRASFERIMENTO A TITOLO GRATUITO	Valore catastale	420,88	420,88	0,00	AGENZIA FORESTALE REGIONALE	
34456	TERRENI AGRICOLI	1.2.2.02.13.01.001	Indisponibile	102	48	6.720	PG	PIETRALUNGA		No	10/07/1975	TRASFERIMENTO A TITOLO GRATUITO	Valore catastale	1.974,38	1.974,38	0,00	AGENZIA FORESTALE REGIONALE	
34457	TERRENI AGRICOLI	1.2.2.02.13.01.001	Indisponibile	102	49	148.780	PG	PIETRALUNGA		No	10/07/1975	TRASFERIMENTO A TITOLO GRATUITO	Valore catastale	11.313,25	11.313,25	0,00	AGENZIA FORESTALE REGIONALE	
34458	TERRENI AGRICOLI	1.2.2.02.13.01.001	Indisponibile	102	50	7.750	PG	PIETRALUNGA		No	10/07/1975	TRASFERIMENTO A TITOLO GRATUITO	Valore catastale	1.951,63	1.951,63	0,00	AGENZIA FORESTALE REGIONALE	
34459	TERRENI AGRICOLI	1.2.2.02.13.01.001	Indisponibile	102	51	7.570	PG	PIETRALUNGA		No	10/07/1975	TRASFERIMENTO A TITOLO GRATUITO	Valore catastale	1.906,13	1.906,13	0,00	AGENZIA FORESTALE REGIONALE	
34460	TERRENI AGRICOLI	1.2.2.02.13.01.001	Indisponibile	102	52	580	PG	PIETRALUNGA		No	10/07/1975	TRASFERIMENTO A TITOLO GRATUITO	Valore catastale	146,25	146,25	0,00	AGENZIA FORESTALE REGIONALE	
34461	TERRENI AGRICOLI	1.2.2.02.13.01.001	Indisponibile	102	53	23.840	PG	PIETRALUNGA		No	10/07/1975	TRASFERIMENTO A TITOLO GRATUITO	Valore catastale	5.952,38	5.952,38	0,00	AGENZIA FORESTALE REGIONALE	
34462	TERRENI AGRICOLI	1.2.2.02.13.01.001	Indisponibile	102	54	450	PG	PIETRALUNGA		No	10/07/1975	TRASFERIMENTO A TITOLO GRATUITO	Valore catastale	37,38	37,38	0,00	AGENZIA FORESTALE REGIONALE	
34463	TERRENI AGRICOLI	1.2.2.02.13.01.001	Indisponibile	102	55	4.560	PG	PIETRALUNGA		No	10/07/1975	TRASFERIMENTO A TITOLO GRATUITO	Valore catastale	1.148,88	1.148,88	0,00	AGENZIA FORESTALE REGIONALE	
34464	TERRENI AGRICOLI	1.2.2.02.13.01.001	Indisponibile	102	56	840	PG	PIETRALUNGA		No	10/07/1975	TRASFERIMENTO A TITOLO GRATUITO	Valore catastale	69,88	69,88	0,00	AGENZIA FORESTALE REGIONALE	
34465	TERRENI AGRICOLI	1.2.2.02.13.01.001	Indisponibile	102	57	12.330	PG	PIETRALUNGA		No	10/07/1975	TRASFERIMENTO A TITOLO GRATUITO	Valore catastale	414,38	414,38	0,00	AGENZIA FORESTALE REGIONALE	
34466	TERRENI AGRICOLI	1.2.2.02.13.01.001	Indisponibile	102	58	19.320	PG	PIETRALUNGA		No	10/07/1975	TRASFERIMENTO A TITOLO GRATUITO	Valore catastale	1.821,75	1.821,75	0,00	AGENZIA FORESTALE REGIONALE	
34467	TERRENI AGRICOLI	1.2.2.02.13.01.001	Indisponibile	102	59	3.620	PG	PIETRALUNGA		No	10/07/1975	TRASFERIMENTO A TITOLO GRATUITO	Valore catastale	1.062,75	1.062,75	0,00	AGENZIA FORESTALE REGIONALE	
34468	TERRENI AGRICOLI	1.2.2.02.13.01.001	Indisponibile	102	60	6.310	PG	PIETRALUNGA		No	10/07/1975	TRASFERIMENTO A TITOLO GRATUITO	Valore catastale	1.589,25	1.589,25	0,00	AGENZIA FORESTALE REGIONALE	
34469	TERRENI AGRICOLI	1.2.2.02.13.01.001	Indisponibile	102	61	8.510	PG	PIETRALUNGA		No	10/07/1975	TRASFERIMENTO A TITOLO GRATUITO	Valore catastale	286,00	286,00	0,00	AGENZIA FORESTALE REGIONALE	
34470	TERRENI AGRICOLI	1.2.2.02.13.01.001	Indisponibile	102	62	2.880	PG	PIETRALUNGA		No	10/07/1975	TRASFERIMENTO A TITOLO GRATUITO	Valore catastale	242,13	242,13	0,00	AGENZIA FORESTALE REGIONALE	
34471	TERRENI AGRICOLI	1.2.2.02.13.01.001	Indisponibile	102	63	210	PG	PIETRALUNGA		No	10/07/1975	TRASFERIMENTO A TITOLO GRATUITO	Valore catastale	61,75	61,75	0,00	AGENZIA FORESTALE REGIONALE	

Sviluppamare S.p.A.

PATRIMONIO IMMOBILIARE REGIONE UMBRIA
 Prospetto Terreni al 31/12/2021

Numero di Matricola (da sistema informativo)	Classificazione secondo il piano dei conti dello Stato Patrimoniale in base al D.lgs. 118/2011 (Descrizione)	Classificazione secondo il piano dei conti dello Stato Patrimoniale in base al D.lgs. 118/2011 (Codice)	Classificazione ai sensi del codice civile (demaniale/affidatario/loc., indisponibile)	Foglio	Particella	Superficie mq	Provincia	Comune	Località	Bene soggetto ad ammortamento	Data di acquisizione	Modalità di acquisizione	Criterio di valutazione secondo principi del D.lgs. 118/2011	Valore dell'immobile secondo il D.lgs. 118/2011 al 31/12/2021 (euro)	Differenza (+/-) al 31/12/2021 (euro)	Ente Gestore	Note
34472	TERRENI AGRICOLI	1.2.2.02.13.01.001	Indisponibile	102	64	400	PG	PIETRALUNGA		No	10/07/1975	TRASFERIMENTO A TITOLO GRATUITO	Valore catastale	30,88	0,00	AGENZIA FORESTALE REGIONALE	
34473	TERRENI AGRICOLI	1.2.2.02.13.01.001	Indisponibile	102	65	16.180	PG	PIETRALUNGA		No	10/07/1975	TRASFERIMENTO A TITOLO GRATUITO	Valore catastale	1.373,13	0,00	AGENZIA FORESTALE REGIONALE	
34474	TERRENI AGRICOLI	1.2.2.02.13.01.001	Indisponibile	102	66	75.060	PG	PIETRALUNGA		No	10/07/1975	TRASFERIMENTO A TITOLO GRATUITO	Valore catastale	2.520,38	0,00	AGENZIA FORESTALE REGIONALE	
34475	TERRENI AGRICOLI	1.2.2.02.13.01.001	Indisponibile	102	67	22.940	PG	PIETRALUNGA		No	10/07/1975	TRASFERIMENTO A TITOLO GRATUITO	Valore catastale	191,75	0,00	AGENZIA FORESTALE REGIONALE	
34476	TERRENI AGRICOLI	1.2.2.02.13.01.001	Indisponibile	107	5	2.340	PG	PIETRALUNGA		No	10/07/1975	TRASFERIMENTO A TITOLO GRATUITO	Valore catastale	19,50	0,00	AGENZIA FORESTALE REGIONALE	
34477	TERRENI AGRICOLI	1.2.2.02.13.01.001	Indisponibile	107	17	11.390	PG	PIETRALUNGA		No	10/07/1975	TRASFERIMENTO A TITOLO GRATUITO	Valore catastale	3.345,88	0,00	AGENZIA FORESTALE REGIONALE	
34478	TERRENI AGRICOLI	1.2.2.02.13.01.001	Indisponibile	107	18	3.990	PG	PIETRALUNGA		No	10/07/1975	TRASFERIMENTO A TITOLO GRATUITO	Valore catastale	401,38	0,00	AGENZIA FORESTALE REGIONALE	
34479	TERRENI AGRICOLI	1.2.2.02.13.01.001	Indisponibile	107	22	750	PG	PIETRALUNGA		No	10/07/1975	TRASFERIMENTO A TITOLO GRATUITO	Valore catastale	63,38	0,00	AGENZIA FORESTALE REGIONALE	
34480	TERRENI AGRICOLI	1.2.2.02.13.01.001	Indisponibile	107	23	45.750	PG	PIETRALUNGA		No	10/07/1975	TRASFERIMENTO A TITOLO GRATUITO	Valore catastale	4.606,88	0,00	AGENZIA FORESTALE REGIONALE	
34481	TERRENI AGRICOLI	1.2.2.02.13.01.001	Indisponibile	107	24	320	PG	PIETRALUNGA		No	10/07/1975	TRASFERIMENTO A TITOLO GRATUITO	Valore catastale	11,38	0,00	AGENZIA FORESTALE REGIONALE	
34482	TERRENI AGRICOLI	1.2.2.02.13.01.001	Indisponibile	107	25	2.950	PG	PIETRALUNGA		No	10/07/1975	TRASFERIMENTO A TITOLO GRATUITO	Valore catastale	247,00	0,00	AGENZIA FORESTALE REGIONALE	
34483	TERRENI AGRICOLI	1.2.2.02.13.01.001	Indisponibile	107	26	6.250	PG	PIETRALUNGA		No	10/07/1975	TRASFERIMENTO A TITOLO GRATUITO	Valore catastale	1.838,25	0,00	AGENZIA FORESTALE REGIONALE	
34484	TERRENI AGRICOLI	1.2.2.02.13.01.001	Indisponibile	107	28	12.160	PG	PIETRALUNGA		No	10/07/1975	TRASFERIMENTO A TITOLO GRATUITO	Valore catastale	3.571,75	0,00	AGENZIA FORESTALE REGIONALE	
34485	TERRENI AGRICOLI	1.2.2.02.13.01.001	Indisponibile	107	29	31.040	PG	PIETRALUNGA		No	10/07/1975	TRASFERIMENTO A TITOLO GRATUITO	Valore catastale	9.117,88	0,00	AGENZIA FORESTALE REGIONALE	
34486	TERRENI AGRICOLI	1.2.2.02.13.01.001	Indisponibile	107	30	21.850	PG	PIETRALUNGA		No	10/07/1975	TRASFERIMENTO A TITOLO GRATUITO	Valore catastale	2.200,25	0,00	AGENZIA FORESTALE REGIONALE	
34487	TERRENI AGRICOLI	1.2.2.02.13.01.001	Indisponibile	107	35	61.720	PG	PIETRALUNGA		No	10/07/1975	TRASFERIMENTO A TITOLO GRATUITO	Valore catastale	6.215,63	0,00	AGENZIA FORESTALE REGIONALE	
34488	TERRENI AGRICOLI	1.2.2.02.13.01.001	Indisponibile	107	44	5.700	PG	PIETRALUNGA		No	10/07/1975	TRASFERIMENTO A TITOLO GRATUITO	Valore catastale	573,63	0,00	AGENZIA FORESTALE REGIONALE	
34489	TERRENI AGRICOLI	1.2.2.02.13.01.001	Indisponibile	107	94	180	PG	PIETRALUNGA		No	10/07/1975	TRASFERIMENTO A TITOLO GRATUITO	Valore catastale	17,88	0,00	AGENZIA FORESTALE REGIONALE	
34490	TERRENI AGRICOLI	1.2.2.02.13.01.001	Indisponibile	107	98	10.790	PG	PIETRALUNGA		No	10/07/1975	TRASFERIMENTO A TITOLO GRATUITO	Valore catastale	1.085,50	0,00	AGENZIA FORESTALE REGIONALE	
34491	TERRENI AGRICOLI	1.2.2.02.13.01.001	Indisponibile	108	3	610	PG	PIETRALUNGA		No	10/07/1975	TRASFERIMENTO A TITOLO GRATUITO	Valore catastale	178,75	0,00	AGENZIA FORESTALE REGIONALE	
34492	TERRENI AGRICOLI	1.2.2.02.13.01.001	Indisponibile	108	4	1.310	PG	PIETRALUNGA		No	10/07/1975	TRASFERIMENTO A TITOLO GRATUITO	Valore catastale	11,38	0,00	AGENZIA FORESTALE REGIONALE	

Swappamena S.p.A.

PATRIMONIO IMMOBILIARE REGIONE UMBRIA
 Prospetto Terreni al 31/12/2021

Numero Id. (da sistema informativo)	Classificazione secondo il piano dei conti dello Stato Patrimoniale in base al D.lgs. 118/2011 (Descrizione)	Classificazione secondo il piano dei conti dello Stato Patrimoniale in base al D.lgs. 118/2011 (Codice)	Classificazione ai sensi del codice civile (demaniale/affidatario/alt., indisponibile)	Foglio	Particella	Superficie mq	Provincia	Comune	Località	Bene soggetto ad ammortamento	Data di acquisizione	Modalità di acquisizione	Criterio di valutazione secondo principi del D.lgs. 118/2011	Valore dell'immobile secondo D.lgs. 118/2011 al 31/12/2021 (euro)	Valore dell'immobile secondo D.lgs. 118/2011 al 31/12/2020 (euro)	Differenza (+, -) al 31/12/2021	Ente Gestore	Note
34483	TERRENI AGRICOLI	1.2.2.02.13.01.001	Indisponibile	108	5	17,140	PG	PIETRALUNGA		No	10/07/1975	TRASFERIMENTO A TITOLO GRATUITO	Valore catastale	5.034,25	5.034,25	0,00	AGENZIA FORESTALE REGIONALE	
34484	TERRENI AGRICOLI	1.2.2.02.13.01.001	Indisponibile	108	6	6,080	PG	PIETRALUNGA		No	10/07/1975	TRASFERIMENTO A TITOLO GRATUITO	Valore catastale	511,88	511,88	0,00	AGENZIA FORESTALE REGIONALE	
34485	TERRENI AGRICOLI	1.2.2.02.13.01.001	Indisponibile	108	7	5,200	PG	PIETRALUNGA		No	10/07/1975	TRASFERIMENTO A TITOLO GRATUITO	Valore catastale	1.308,75	1.308,75	0,00	AGENZIA FORESTALE REGIONALE	
34486	TERRENI AGRICOLI	1.2.2.02.13.01.001	Indisponibile	108	8	4,000	PG	PIETRALUNGA		No	10/07/1975	TRASFERIMENTO A TITOLO GRATUITO	Valore catastale	134,88	134,88	0,00	AGENZIA FORESTALE REGIONALE	
34487	TERRENI AGRICOLI	1.2.2.02.13.01.001	Indisponibile	108	9	3,340	PG	PIETRALUNGA		No	10/07/1975	TRASFERIMENTO A TITOLO GRATUITO	Valore catastale	981,50	981,50	0,00	AGENZIA FORESTALE REGIONALE	
34488	TERRENI AGRICOLI	1.2.2.02.13.01.001	Indisponibile	108	10	32,000	PG	PIETRALUNGA		No	10/07/1975	TRASFERIMENTO A TITOLO GRATUITO	Valore catastale	2.416,38	2.416,38	0,00	AGENZIA FORESTALE REGIONALE	
34489	TERRENI AGRICOLI	1.2.2.02.13.01.001	Indisponibile	108	11	79,200	PG	PIETRALUNGA		No	10/07/1975	TRASFERIMENTO A TITOLO GRATUITO	Valore catastale	7.975,50	7.975,50	0,00	AGENZIA FORESTALE REGIONALE	
34500	TERRENI AGRICOLI	1.2.2.02.13.01.001	Indisponibile	108	12	12,560	PG	PIETRALUNGA		No	10/07/1975	TRASFERIMENTO A TITOLO GRATUITO	Valore catastale	3.688,75	3.688,75	0,00	AGENZIA FORESTALE REGIONALE	
34501	TERRENI AGRICOLI	1.2.2.02.13.01.001	Indisponibile	108	13	290	PG	PIETRALUNGA		No	28/05/1986	TRASFERIMENTO A TITOLO GRATUITO	Valore catastale	24,38	24,38	0,00	AGENZIA FORESTALE REGIONALE	
34502	TERRENI AGRICOLI	1.2.2.02.13.01.001	Indisponibile	108	14	440	PG	PIETRALUNGA		No	28/05/1986	TRASFERIMENTO A TITOLO GRATUITO	Valore catastale	37,38	37,38	0,00	AGENZIA FORESTALE REGIONALE	
34503	TERRENI AGRICOLI	1.2.2.02.13.01.001	Indisponibile	108	15	35,730	PG	PIETRALUNGA		No	28/05/1986	TRASFERIMENTO A TITOLO GRATUITO	Valore catastale	2.696,13	2.696,13	0,00	AGENZIA FORESTALE REGIONALE	
34506	TERRENI AGRICOLI	1.2.2.02.13.01.001	Indisponibile	108	18	1,650	PG	PIETRALUNGA		No	28/05/1986	TRASFERIMENTO A TITOLO GRATUITO	Valore catastale	0,00	0,00	0,00	AGENZIA FORESTALE REGIONALE	
34507	TERRENI AGRICOLI	1.2.2.02.13.01.001	Indisponibile	108	20	610	PG	PIETRALUNGA		No	28/05/1986	TRASFERIMENTO A TITOLO GRATUITO	Valore catastale	52,00	52,00	0,00	AGENZIA FORESTALE REGIONALE	
34509	TERRENI AGRICOLI	1.2.2.02.13.01.001	Indisponibile	108	22	950	PG	PIETRALUNGA		No	28/05/1986	TRASFERIMENTO A TITOLO GRATUITO	Valore catastale	32,50	32,50	0,00	AGENZIA FORESTALE REGIONALE	
34511	TERRENI AGRICOLI	1.2.2.02.13.01.001	Indisponibile	108	24	2,560	PG	PIETRALUNGA		No	28/05/1986	TRASFERIMENTO A TITOLO GRATUITO	Valore catastale	86,13	86,13	0,00	AGENZIA FORESTALE REGIONALE	
34512	TERRENI AGRICOLI	1.2.2.02.13.01.001	Indisponibile	108	25	970	PG	PIETRALUNGA		No	28/05/1986	TRASFERIMENTO A TITOLO GRATUITO	Valore catastale	284,38	284,38	0,00	AGENZIA FORESTALE REGIONALE	
34513	TERRENI AGRICOLI	1.2.2.02.13.01.001	Indisponibile	108	26	5,710	PG	PIETRALUNGA		No	28/05/1986	TRASFERIMENTO A TITOLO GRATUITO	Valore catastale	1.677,00	1.677,00	0,00	AGENZIA FORESTALE REGIONALE	
34514	TERRENI AGRICOLI	1.2.2.02.13.01.001	Indisponibile	108	27	61,340	PG	PIETRALUNGA		No	10/07/1975	TRASFERIMENTO A TITOLO GRATUITO	Valore catastale	4.632,88	4.632,88	0,00	AGENZIA FORESTALE REGIONALE	
34519	TERRENI AGRICOLI	1.2.2.02.13.01.001	Indisponibile	108	32	9,430	PG	PIETRALUNGA		No	10/07/1975	TRASFERIMENTO A TITOLO GRATUITO	Valore catastale	711,75	711,75	0,00	AGENZIA FORESTALE REGIONALE	
34526	TERRENI AGRICOLI	1.2.2.02.13.01.001	Indisponibile	108	39	2,210	PG	PIETRALUNGA		No	10/07/1975	TRASFERIMENTO A TITOLO GRATUITO	Valore catastale	648,38	648,38	0,00	AGENZIA FORESTALE REGIONALE	
34527	TERRENI AGRICOLI	1.2.2.02.13.01.001	Indisponibile	108	40	2,460	PG	PIETRALUNGA		No	10/07/1975	TRASFERIMENTO A TITOLO GRATUITO	Valore catastale	82,88	82,88	0,00	AGENZIA FORESTALE REGIONALE	

Sviluppamaria S.p.A.

PATRIMONIO IMMOBILIARE REGIONE UMBRIA
 Prospetto Terreni al 31/12/2021

Numero Matri. (da sistema informativo)	Classificazione secondo il piano dei conti dello Stato Patrimoniale in base al D.lgs. 118/2011 (Descrizione)	Classificazione secondo il piano dei conti dello Stato Patrimoniale in base al D.lgs. 118/2011 (Codice)	Classificazione ai sensi del codice civile (demaniale/affidatario/alt., indisponibile)	Foglio	Particella	Superficie mq	Provincia	Comune	Località	Bene soggetto ad ammortamento	Data di acquisizione	Modalità di acquisizione	Criterio di valutazione secondo i principi del D.lgs. 118/2011	Valore dell'immobile secondo il D.lgs. 118/2011 al 31/12/2021 (euro)	Differenza (+, -) al 31/12/2021 (euro)	Ente Gestore	Note
34528	TERRENI AGRICOLI	1.2.2.02.13.01.001	Indisponibile	108	41	3.280	PG	PIETRALUNGA		No	10/07/1975	TRASFERIMENTO A TITOLO GRATUITO	Valore catastale	110,50	0,00	AGENZIA FORESTALE REGIONALE	
34529	TERRENI AGRICOLI	1.2.2.02.13.01.001	Indisponibile	108	42	1.730	PG	PIETRALUNGA		No	10/07/1975	TRASFERIMENTO A TITOLO GRATUITO	Valore catastale	130,00	0,00	AGENZIA FORESTALE REGIONALE	
34530	TERRENI AGRICOLI	1.2.2.02.13.01.001	Indisponibile	108	43	41.640	PG	PIETRALUNGA		No	10/07/1975	TRASFERIMENTO A TITOLO GRATUITO	Valore catastale	4.194,13	0,00	AGENZIA FORESTALE REGIONALE	
34531	TERRENI AGRICOLI	1.2.2.02.13.01.001	Indisponibile	108	44	15.570	PG	PIETRALUNGA		No	10/07/1975	TRASFERIMENTO A TITOLO GRATUITO	Valore catastale	1.176,50	0,00	AGENZIA FORESTALE REGIONALE	
34532	TERRENI AGRICOLI	1.2.2.02.13.01.001	Indisponibile	108	45	5.420	PG	PIETRALUNGA		No	10/07/1975	TRASFERIMENTO A TITOLO GRATUITO	Valore catastale	2.502,50	0,00	AGENZIA FORESTALE REGIONALE	
34537	TERRENI AGRICOLI	1.2.2.02.13.01.001	Indisponibile	108	50	29.820	PG	PIETRALUNGA		No	10/07/1975	TRASFERIMENTO A TITOLO GRATUITO	Valore catastale	8.758,75	0,00	AGENZIA FORESTALE REGIONALE	
34538	TERRENI AGRICOLI	1.2.2.02.13.01.001	Indisponibile	108	51	800	PG	PIETRALUNGA		No	10/07/1975	TRASFERIMENTO A TITOLO GRATUITO	Valore catastale	6,50	0,00	AGENZIA FORESTALE REGIONALE	
34539	TERRENI AGRICOLI	1.2.2.02.13.01.001	Indisponibile	108	52	5.310	PG	PIETRALUNGA		No	10/07/1975	TRASFERIMENTO A TITOLO GRATUITO	Valore catastale	43,88	0,00	AGENZIA FORESTALE REGIONALE	
34540	TERRENI AGRICOLI	1.2.2.02.13.01.001	Indisponibile	108	53	2.470	PG	PIETRALUNGA		No	10/07/1975	TRASFERIMENTO A TITOLO GRATUITO	Valore catastale	622,38	0,00	AGENZIA FORESTALE REGIONALE	
34542	TERRENI AGRICOLI	1.2.2.02.13.01.001	Indisponibile	108	55	11.320	PG	PIETRALUNGA		No	10/07/1975	TRASFERIMENTO A TITOLO GRATUITO	Valore catastale	854,75	0,00	AGENZIA FORESTALE REGIONALE	
34545	TERRENI AGRICOLI	1.2.2.02.13.01.001	Indisponibile	108	58	3.400	PG	PIETRALUNGA		No	10/07/1975	TRASFERIMENTO A TITOLO GRATUITO	Valore catastale	113,75	0,00	AGENZIA FORESTALE REGIONALE	
34546	TERRENI AGRICOLI	1.2.2.02.13.01.001	Indisponibile	108	59	6.320	PG	PIETRALUNGA		No	10/07/1975	TRASFERIMENTO A TITOLO GRATUITO	Valore catastale	1.855,75	0,00	AGENZIA FORESTALE REGIONALE	
34547	TERRENI AGRICOLI	1.2.2.02.13.01.001	Indisponibile	108	60	4.390	PG	PIETRALUNGA		No	10/07/1975	TRASFERIMENTO A TITOLO GRATUITO	Valore catastale	1.290,25	0,00	AGENZIA FORESTALE REGIONALE	
34548	TERRENI AGRICOLI	1.2.2.02.13.01.001	Indisponibile	108	61	7.130	PG	PIETRALUNGA		No	10/07/1975	TRASFERIMENTO A TITOLO GRATUITO	Valore catastale	5.983,25	0,00	AGENZIA FORESTALE REGIONALE	
34549	TERRENI AGRICOLI	1.2.2.02.13.01.001	Indisponibile	108	62	1.440	PG	PIETRALUNGA		No	10/07/1975	TRASFERIMENTO A TITOLO GRATUITO	Valore catastale	0,00	0,00	AGENZIA FORESTALE REGIONALE	
34550	TERRENI AGRICOLI	1.2.2.02.13.01.001	Indisponibile	108	64	650	PG	PIETRALUNGA		No	10/07/1975	TRASFERIMENTO A TITOLO GRATUITO	Valore catastale	55,25	0,00	AGENZIA FORESTALE REGIONALE	
34551	TERRENI AGRICOLI	1.2.2.02.13.01.001	Indisponibile	108	65	17.100	PG	PIETRALUNGA		No	10/07/1975	TRASFERIMENTO A TITOLO GRATUITO	Valore catastale	5.022,88	0,00	AGENZIA FORESTALE REGIONALE	
34552	TERRENI AGRICOLI	1.2.2.02.13.01.001	Indisponibile	108	66	11.490	PG	PIETRALUNGA		No	10/07/1975	TRASFERIMENTO A TITOLO GRATUITO	Valore catastale	867,75	0,00	AGENZIA FORESTALE REGIONALE	
34553	TERRENI AGRICOLI	1.2.2.02.13.01.001	Indisponibile	108	67	19.950	PG	PIETRALUNGA		No	10/07/1975	TRASFERIMENTO A TITOLO GRATUITO	Valore catastale	5.859,75	0,00	AGENZIA FORESTALE REGIONALE	
34554	TERRENI AGRICOLI	1.2.2.02.13.01.001	Indisponibile	108	68	3.390	PG	PIETRALUNGA		No	10/07/1975	TRASFERIMENTO A TITOLO GRATUITO	Valore catastale	2.845,38	0,00	AGENZIA FORESTALE REGIONALE	
34555	TERRENI AGRICOLI	1.2.2.02.13.01.001	Indisponibile	108	69	2.420	PG	PIETRALUNGA		No	10/07/1975	TRASFERIMENTO A TITOLO GRATUITO	Valore catastale	81,25	0,00	AGENZIA FORESTALE REGIONALE	

Sviluppamena S.p.A.

PATRIMONIO IMMOBILIARE REGIONE UMBRIA
 Prospetto Terreni al 31/12/2021

Numero di catasto (da sistema informativo)	Classificazione secondo il piano dei conti dello Stato Patrimoniale in base al D.lgs. 118/2011 (Descrizione)	Classificazione secondo il piano dei conti dello Stato Patrimoniale in base al D.lgs. 118/2011 (Codice)	Classificazione ai sensi del codice civile (demaniale/affidato/loc., indisponibile)	Foglio	Particella	Superficie mq	Provincia	Comune	Località	Bene soggetto ad ammortamento	Data di acquisizione	Modalità di acquisizione	Criterio di valutazione secondo principi del D.lgs. 118/2011	Valore dell'immobile secondo il D.lgs. 118/2011 al 31/12/2021 (euro)	Differenza (+/-) al 31/12/2021 (euro)	Ente Gestore	Note
34556	TERRENI AGRICOLI	1.2.2.02.13.01.001	Indisponibile	108	70	9.330	PG	PIETRALUNGA		No	10/07/1975	TRASFERIMENTO A TITOLO GRATUITO	Valore catastale	2.739,75	0,00	AGENZIA FORESTALE REGIONALE	
34557	TERRENI AGRICOLI	1.2.2.02.13.01.001	Indisponibile	108	71	3.830	PG	PIETRALUNGA		No	10/07/1975	TRASFERIMENTO A TITOLO GRATUITO	Valore catastale	297,38	0,00	AGENZIA FORESTALE REGIONALE	
34558	TERRENI AGRICOLI	1.2.2.02.13.01.001	Indisponibile	108	72	17.000	PG	PIETRALUNGA		No	10/07/1975	TRASFERIMENTO A TITOLO GRATUITO	Valore catastale	1.283,75	0,00	AGENZIA FORESTALE REGIONALE	
34559	TERRENI AGRICOLI	1.2.2.02.13.01.001	Indisponibile	108	73	11.850	PG	PIETRALUNGA		No	10/07/1975	TRASFERIMENTO A TITOLO GRATUITO	Valore catastale	5.469,75	0,00	AGENZIA FORESTALE REGIONALE	
34560	TERRENI AGRICOLI	1.2.2.02.13.01.001	Indisponibile	108	74	13.550	PG	PIETRALUNGA		No	10/07/1975	TRASFERIMENTO A TITOLO GRATUITO	Valore catastale	1.023,75	0,00	AGENZIA FORESTALE REGIONALE	
34561	TERRENI AGRICOLI	1.2.2.02.13.01.001	Indisponibile	108	75	6.420	PG	PIETRALUNGA		No	10/07/1975	TRASFERIMENTO A TITOLO GRATUITO	Valore catastale	1.616,88	0,00	AGENZIA FORESTALE REGIONALE	
34562	TERRENI AGRICOLI	1.2.2.02.13.01.001	Indisponibile	108	76	16.650	PG	PIETRALUNGA		No	10/07/1975	TRASFERIMENTO A TITOLO GRATUITO	Valore catastale	4.891,25	0,00	AGENZIA FORESTALE REGIONALE	
34563	TERRENI AGRICOLI	1.2.2.02.13.01.001	Indisponibile	108	77	3.610	PG	PIETRALUNGA		No	10/07/1975	TRASFERIMENTO A TITOLO GRATUITO	Valore catastale	1.061,13	0,00	AGENZIA FORESTALE REGIONALE	
34564	TERRENI AGRICOLI	1.2.2.02.13.01.001	Indisponibile	108	78	37	PG	PIETRALUNGA		No	10/07/1975	TRASFERIMENTO A TITOLO GRATUITO	Valore catastale	1,63	0,00	AGENZIA FORESTALE REGIONALE	
34565	TERRENI AGRICOLI	1.2.2.02.13.01.001	Indisponibile	108	79	12.710	PG	PIETRALUNGA		No	10/07/1975	TRASFERIMENTO A TITOLO GRATUITO	Valore catastale	3.732,63	0,00	AGENZIA FORESTALE REGIONALE	
34566	TERRENI AGRICOLI	1.2.2.02.13.01.001	Indisponibile	108	80	800	PG	PIETRALUNGA		No	10/07/1975	TRASFERIMENTO A TITOLO GRATUITO	Valore catastale	66,63	0,00	AGENZIA FORESTALE REGIONALE	
34567	TERRENI AGRICOLI	1.2.2.02.13.01.001	Indisponibile	108	81	610	PG	PIETRALUNGA		No	10/07/1975	TRASFERIMENTO A TITOLO GRATUITO	Valore catastale	4,88	0,00	AGENZIA FORESTALE REGIONALE	
34568	TERRENI AGRICOLI	1.2.2.02.13.01.001	Indisponibile	108	83	5.040	PG	PIETRALUNGA		No	10/07/1975	TRASFERIMENTO A TITOLO GRATUITO	Valore catastale	2.327,00	0,00	AGENZIA FORESTALE REGIONALE	
34569	TERRENI AGRICOLI	1.2.2.02.13.01.001	Indisponibile	108	84	1.280	PG	PIETRALUNGA		No	10/07/1975	TRASFERIMENTO A TITOLO GRATUITO	Valore catastale	107,25	0,00	AGENZIA FORESTALE REGIONALE	
34570	TERRENI AGRICOLI	1.2.2.02.13.01.001	Indisponibile	108	86	880	PG	PIETRALUNGA		No	10/07/1975	TRASFERIMENTO A TITOLO GRATUITO	Valore catastale	0,00	0,00	AGENZIA FORESTALE REGIONALE	
34571	TERRENI AGRICOLI	1.2.2.02.13.01.001	Indisponibile	108	87	1.830	PG	PIETRALUNGA		No	10/07/1975	TRASFERIMENTO A TITOLO GRATUITO	Valore catastale	845,00	0,00	AGENZIA FORESTALE REGIONALE	
34572	TERRENI AGRICOLI	1.2.2.02.13.01.001	Indisponibile	108	91	84	PG	PIETRALUNGA		No	10/07/1975	TRASFERIMENTO A TITOLO GRATUITO	Valore catastale	0,00	0,00	AGENZIA FORESTALE REGIONALE	
34574	TERRENI AGRICOLI	1.2.2.02.13.01.001	Indisponibile	108	93	200	PG	PIETRALUNGA		No	10/07/1975	TRASFERIMENTO A TITOLO GRATUITO	Valore catastale	92,63	0,00	AGENZIA FORESTALE REGIONALE	
34575	TERRENI AGRICOLI	1.2.2.02.13.01.001	Indisponibile	108	94	1.110	PG	PIETRALUNGA		No	10/07/1975	TRASFERIMENTO A TITOLO GRATUITO	Valore catastale	74,75	0,00	AGENZIA FORESTALE REGIONALE	
34576	TERRENI AGRICOLI	1.2.2.02.13.01.001	Indisponibile	108	95	480	PG	PIETRALUNGA		No	10/07/1975	TRASFERIMENTO A TITOLO GRATUITO	Valore catastale	3,25	0,00	AGENZIA FORESTALE REGIONALE	
34577	TERRENI AGRICOLI	1.2.2.02.13.01.001	Indisponibile	108	96	7.310	PG	PIETRALUNGA		No	10/07/1975	TRASFERIMENTO A TITOLO GRATUITO	Valore catastale	2.146,63	0,00	AGENZIA FORESTALE REGIONALE	

Sviluppamaria S.p.A.

PATRIMONIO IMMOBILIARE REGIONE UMBRIA
 Prospetto Terreni al 31/12/2021

Numero Matricola (da sistema informativo)	Classificazione secondo il piano dei conti dello Stato Patrimoniale in base al D.lgs. 118/2011 (Descrizione)	Classificazione secondo il piano dei conti dello Stato Patrimoniale in base al D.lgs. 118/2011 (Codice)	Classificazione ai sensi del codice civile (demaniale/affidatario/alt., indisponibile)	Foglio	Particella	Superficie mq	Provincia	Comune	Località	Bene soggetto ad ammortamento	Data di acquisizione	Modalità di acquisizione	Criterio di valutazione secondo principi del D.lgs. 118/2011	Valore dell'immobile secondo il D.lgs. 118/2011 al 31/12/2021 (euro)	Valore dell'immobile secondo il D.lgs. 118/2011 al 31/12/2020 (euro)	Differenza (+, -) al 31/12/2021	Ente Gestore	Note
34578	TERRENI AGRICOLI	1.2.2.02.13.01.001	Indisponibile	108	97	1.140	PG	PIETRALUNGA		No	26/05/1998	TRASFERIMENTO A TITOLO GRATUITO	Valore catastale	86,13	86,13	0,00	AGENZIA FORESTALE REGIONALE	
34579	TERRENI AGRICOLI	1.2.2.02.13.01.001	Indisponibile	108	98	15.030	PG	PIETRALUNGA		No	10/07/1975	TRASFERIMENTO A TITOLO GRATUITO	Valore catastale	1.512,88	1.512,88	0,00	AGENZIA FORESTALE REGIONALE	
34581	TERRENI AGRICOLI	1.2.2.02.13.01.001	Indisponibile	108	100	3.530	PG	PIETRALUNGA		No	10/07/1975	TRASFERIMENTO A TITOLO GRATUITO	Valore catastale	266,50	266,50	0,00	AGENZIA FORESTALE REGIONALE	
34582	TERRENI AGRICOLI	1.2.2.02.13.01.001	Indisponibile	108	101	19.550	PG	PIETRALUNGA		No	10/07/1975	TRASFERIMENTO A TITOLO GRATUITO	Valore catastale	5.742,75	5.742,75	0,00	AGENZIA FORESTALE REGIONALE	
34585	TERRENI AGRICOLI	1.2.2.02.13.01.001	Indisponibile	108	104	4.420	PG	PIETRALUNGA		No	10/07/1975	TRASFERIMENTO A TITOLO GRATUITO	Valore catastale	333,13	333,13	0,00	AGENZIA FORESTALE REGIONALE	
34586	TERRENI AGRICOLI	1.2.2.02.13.01.001	Indisponibile	108	105	15.810	PG	PIETRALUNGA		No	10/07/1975	TRASFERIMENTO A TITOLO GRATUITO	Valore catastale	1.194,38	1.194,38	0,00	AGENZIA FORESTALE REGIONALE	
34587	TERRENI AGRICOLI	1.2.2.02.13.01.001	Indisponibile	108	107	20.270	PG	PIETRALUNGA		No	10/07/1975	TRASFERIMENTO A TITOLO GRATUITO	Valore catastale	1.530,75	1.530,75	0,00	AGENZIA FORESTALE REGIONALE	
34589	TERRENI AGRICOLI	1.2.2.02.13.01.001	Indisponibile	108	109	12.040	PG	PIETRALUNGA		No	10/07/1975	TRASFERIMENTO A TITOLO GRATUITO	Valore catastale	3.536,00	3.536,00	0,00	AGENZIA FORESTALE REGIONALE	
34590	TERRENI AGRICOLI	1.2.2.02.13.01.001	Indisponibile	108	110	220	PG	PIETRALUNGA		No	10/07/1975	TRASFERIMENTO A TITOLO GRATUITO	Valore catastale	8,13	8,13	0,00	AGENZIA FORESTALE REGIONALE	
34591	TERRENI AGRICOLI	1.2.2.02.13.01.001	Indisponibile	108	111	4.140	PG	PIETRALUNGA		No	10/07/1975	TRASFERIMENTO A TITOLO GRATUITO	Valore catastale	34,13	34,13	0,00	AGENZIA FORESTALE REGIONALE	
34592	TERRENI AGRICOLI	1.2.2.02.13.01.001	Indisponibile	108	113	2.670	PG	PIETRALUNGA		No	10/07/1975	TRASFERIMENTO A TITOLO GRATUITO	Valore catastale	784,88	784,88	0,00	AGENZIA FORESTALE REGIONALE	
34593	TERRENI AGRICOLI	1.2.2.02.13.01.001	Indisponibile	108	114	3.660	PG	PIETRALUNGA		No	10/07/1975	TRASFERIMENTO A TITOLO GRATUITO	Valore catastale	276,25	276,25	0,00	AGENZIA FORESTALE REGIONALE	
34594	TERRENI AGRICOLI	1.2.2.02.13.01.001	Indisponibile	108	115	2.460	PG	PIETRALUNGA		No	10/07/1975	TRASFERIMENTO A TITOLO GRATUITO	Valore catastale	728,00	728,00	0,00	AGENZIA FORESTALE REGIONALE	
34595	TERRENI AGRICOLI	1.2.2.02.13.01.001	Indisponibile	108	116	5.550	PG	PIETRALUNGA		No	10/07/1975	TRASFERIMENTO A TITOLO GRATUITO	Valore catastale	419,25	419,25	0,00	AGENZIA FORESTALE REGIONALE	
34596	TERRENI AGRICOLI	1.2.2.02.13.01.001	Indisponibile	108	117	1.600	PG	PIETRALUNGA		No	10/07/1975	TRASFERIMENTO A TITOLO GRATUITO	Valore catastale	403,00	403,00	0,00	AGENZIA FORESTALE REGIONALE	
34597	TERRENI AGRICOLI	1.2.2.02.13.01.001	Indisponibile	108	72	12.320	PG	PIETRALUNGA		No	10/07/1975	TRASFERIMENTO A TITOLO GRATUITO	Valore catastale	414,38	414,38	0,00	AGENZIA FORESTALE REGIONALE	
34598	TERRENI AGRICOLI	1.2.2.02.13.01.001	Indisponibile	108	73	16.830	PG	PIETRALUNGA		No	10/07/1975	TRASFERIMENTO A TITOLO GRATUITO	Valore catastale	14.124,50	14.124,50	0,00	AGENZIA FORESTALE REGIONALE	
34599	TERRENI AGRICOLI	1.2.2.02.13.01.001	Indisponibile	108	74	2.850	PG	PIETRALUNGA		No	10/07/1975	TRASFERIMENTO A TITOLO GRATUITO	Valore catastale	632,00	632,00	0,00	AGENZIA FORESTALE REGIONALE	
34600	TERRENI AGRICOLI	1.2.2.02.13.01.001	Indisponibile	108	75	3.100	PG	PIETRALUNGA		No	10/07/1975	TRASFERIMENTO A TITOLO GRATUITO	Valore catastale	910,00	910,00	0,00	AGENZIA FORESTALE REGIONALE	
34601	TERRENI AGRICOLI	1.2.2.02.13.01.001	Indisponibile	108	77	1.780	PG	PIETRALUNGA		No	10/07/1975	TRASFERIMENTO A TITOLO GRATUITO	Valore catastale	523,25	523,25	0,00	AGENZIA FORESTALE REGIONALE	
34602	TERRENI AGRICOLI	1.2.2.02.13.01.001	Indisponibile	108	110	29.450	PG	PIETRALUNGA		No	10/07/1975	TRASFERIMENTO A TITOLO GRATUITO	Valore catastale	7.631,00	7.631,00	0,00	AGENZIA FORESTALE REGIONALE	

Sviluppameta S.p.A.

PATRIMONIO IMMOBILIARE REGIONE UMBRIA
 Prospetto Terreni al 31/12/2021

Numero Matr. (da sistema informativo)	Classificazione secondo il piano dei conti dello Stato Patrimoniale in base al D.lgs. 118/2011 (Descrizione)	Classificazione secondo il piano dei conti dello Stato Patrimoniale in base al D.lgs. 118/2011 (Codice)	Classificazione al seno del codice civile (demaniale/affidato /in, indisponibile)	Foglio	Particella	Superficie mq	Provincia	Comune	Località	Bene soggetto ad ammortamento	Data di acquisizione	Modalità di acquisizione	Criterio di valutazione secondo i principi del D.lgs. 118/2011	Valore dell'immobile secondo il D.lgs. 118/2011 al 31/12/2021 (euro)	Differenza (+, -) al 31/12/2021 rispetto al 31/12/2020 (euro)	Ente Gestore	Note
34603	TERRENI AGRICOLI	1.2.2.02.13.01.001	Indisponibile	109	111	3.110	PG	PIETRALUNGA		No	10/07/1975	TRASFERIMENTO A TITOLO GRATUITO	Valore catastale	261,63	0,00	AGENZIA FORESTALE REGIONALE	
34604	TERRENI AGRICOLI	1.2.2.02.13.01.001	Indisponibile	109	122	3.550	PG	PIETRALUNGA		No	10/07/1975	TRASFERIMENTO A TITOLO GRATUITO	Valore catastale	297,38	0,00	AGENZIA FORESTALE REGIONALE	
34605	TERRENI AGRICOLI	1.2.2.02.13.01.001	Indisponibile	109	123	120	PG	PIETRALUNGA		No	10/07/1975	TRASFERIMENTO A TITOLO GRATUITO	Valore catastale	1,63	0,00	AGENZIA FORESTALE REGIONALE	
34606	TERRENI AGRICOLI	1.2.2.02.13.01.001	Indisponibile	112	1	4.360	PG	PIETRALUNGA		No	10/07/1975	TRASFERIMENTO A TITOLO GRATUITO	Valore catastale	146,25	0,00	AGENZIA FORESTALE REGIONALE	
34607	TERRENI AGRICOLI	1.2.2.02.13.01.001	Indisponibile	112	2	10.810	PG	PIETRALUNGA		No	10/07/1975	TRASFERIMENTO A TITOLO GRATUITO	Valore catastale	3.175,25	0,00	AGENZIA FORESTALE REGIONALE	
34608	TERRENI AGRICOLI	1.2.2.02.13.01.001	Indisponibile	112	3	38.810	PG	PIETRALUNGA		No	10/07/1975	TRASFERIMENTO A TITOLO GRATUITO	Valore catastale	10.809,50	0,00	AGENZIA FORESTALE REGIONALE	
34609	TERRENI AGRICOLI	1.2.2.02.13.01.001	Indisponibile	112	4	5.490	PG	PIETRALUNGA		No	10/07/1975	TRASFERIMENTO A TITOLO GRATUITO	Valore catastale	1.612,00	0,00	AGENZIA FORESTALE REGIONALE	
34610	TERRENI AGRICOLI	1.2.2.02.13.01.001	Indisponibile	112	5	8.990	PG	PIETRALUNGA		No	10/07/1975	TRASFERIMENTO A TITOLO GRATUITO	Valore catastale	2.640,63	0,00	AGENZIA FORESTALE REGIONALE	
34611	TERRENI AGRICOLI	1.2.2.02.13.01.001	Indisponibile	112	6	4.550	PG	PIETRALUNGA		No	10/07/1975	TRASFERIMENTO A TITOLO GRATUITO	Valore catastale	381,88	0,00	AGENZIA FORESTALE REGIONALE	
34612	TERRENI AGRICOLI	1.2.2.02.13.01.001	Indisponibile	112	7	41.310	PG	PIETRALUNGA		No	10/07/1975	TRASFERIMENTO A TITOLO GRATUITO	Valore catastale	12.133,88	0,00	AGENZIA FORESTALE REGIONALE	
34613	TERRENI AGRICOLI	1.2.2.02.13.01.001	Indisponibile	112	8	12.650	PG	PIETRALUNGA		No	10/07/1975	TRASFERIMENTO A TITOLO GRATUITO	Valore catastale	3.716,38	0,00	AGENZIA FORESTALE REGIONALE	
34614	TERRENI AGRICOLI	1.2.2.02.13.01.001	Indisponibile	112	9	10.650	PG	PIETRALUNGA		No	10/07/1975	TRASFERIMENTO A TITOLO GRATUITO	Valore catastale	3.128,13	0,00	AGENZIA FORESTALE REGIONALE	
34615	TERRENI AGRICOLI	1.2.2.02.13.01.001	Indisponibile	112	10	5.390	PG	PIETRALUNGA		No	10/07/1975	TRASFERIMENTO A TITOLO GRATUITO	Valore catastale	45,50	0,00	AGENZIA FORESTALE REGIONALE	
34616	TERRENI AGRICOLI	1.2.2.02.13.01.001	Indisponibile	112	11	30.640	PG	PIETRALUNGA		No	10/07/1975	TRASFERIMENTO A TITOLO GRATUITO	Valore catastale	3.857,75	0,00	AGENZIA FORESTALE REGIONALE	
34617	TERRENI AGRICOLI	1.2.2.02.13.01.001	Indisponibile	112	12	2.550	PG	PIETRALUNGA		No	10/07/1975	TRASFERIMENTO A TITOLO GRATUITO	Valore catastale	214,50	0,00	AGENZIA FORESTALE REGIONALE	
34618	TERRENI AGRICOLI	1.2.2.02.13.01.001	Indisponibile	112	13	9.380	PG	PIETRALUNGA		No	10/07/1975	TRASFERIMENTO A TITOLO GRATUITO	Valore catastale	784,88	0,00	AGENZIA FORESTALE REGIONALE	
34619	TERRENI AGRICOLI	1.2.2.02.13.01.001	Indisponibile	112	14	35.570	PG	PIETRALUNGA		No	10/07/1975	TRASFERIMENTO A TITOLO GRATUITO	Valore catastale	1.126,13	0,00	AGENZIA FORESTALE REGIONALE	
34620	TERRENI AGRICOLI	1.2.2.02.13.01.001	Indisponibile	112	15	1.390	PG	PIETRALUNGA		No	10/07/1975	TRASFERIMENTO A TITOLO GRATUITO	Valore catastale	92,63	0,00	AGENZIA FORESTALE REGIONALE	
34621	TERRENI AGRICOLI	1.2.2.02.13.01.001	Indisponibile	112	22	800	PG	PIETRALUNGA		No	10/07/1975	TRASFERIMENTO A TITOLO GRATUITO	Valore catastale	201,50	0,00	AGENZIA FORESTALE REGIONALE	
34622	TERRENI AGRICOLI	1.2.2.02.13.01.001	Indisponibile	112	23	1.430	PG	PIETRALUNGA		No	10/07/1975	TRASFERIMENTO A TITOLO GRATUITO	Valore catastale	120,25	0,00	AGENZIA FORESTALE REGIONALE	
34623	TERRENI AGRICOLI	1.2.2.02.13.01.001	Indisponibile	112	24	730	PG	PIETRALUNGA		No	10/07/1975	TRASFERIMENTO A TITOLO GRATUITO	Valore catastale	61,75	0,00	AGENZIA FORESTALE REGIONALE	

Sviluppamaria S.p.A.

PATRIMONIO IMMOBILIARE REGIONE UMBRIA
 Prospetto Terreni al 31/12/2021

Numero Matricola (da sistema informativo)	Classificazione secondo il piano dei conti dello Stato Patrimoniale in base al D.lgs. 118/2011 (Descrizione)	Classificazione secondo il piano dei conti dello Stato Patrimoniale in base al D.lgs. 118/2011 (Codice)	Classificazione ai sensi del codice civile (demaniale/affidatario/fin., indisponibile)	Foglio	Particella	Superficie mq	Provincia	Comune	Località	Bene soggetto ad ammortamento	Data di acquisizione	Modalità di acquisizione	Criterio di valutazione secondo principi del D.lgs. 118/2011	Valore dell'immobile secondo D.lgs. 118/2011 al 31/12/2021 (euro)	Valore dell'immobile secondo D.lgs. 118/2011 al 31/12/2020 (euro)	Differenza (+, -) al 31/12/2021	Ente Gestore	Note
34624	TERRENI AGRICOLI	1.2.2.02.13.01.001	Indisponibile	112	25	9.860	PG	PIETRALUNGA		No	10/07/1975	TRASFERIMENTO A TITOLO GRATUITO	Valore catastale	1.156,63	1.156,63	0,00	AGENZIA FORESTALE REGIONALE	
34625	TERRENI AGRICOLI	1.2.2.02.13.01.001	Indisponibile	112	26	1.280	PG	PIETRALUNGA		No	10/07/1975	TRASFERIMENTO A TITOLO GRATUITO	Valore catastale	375,38	375,38	0,00	AGENZIA FORESTALE REGIONALE	
34626	TERRENI AGRICOLI	1.2.2.02.13.01.001	Indisponibile	112	27	500	PG	PIETRALUNGA		No	10/07/1975	TRASFERIMENTO A TITOLO GRATUITO	Valore catastale	4,88	4,88	0,00	AGENZIA FORESTALE REGIONALE	
34627	TERRENI AGRICOLI	1.2.2.02.13.01.001	Indisponibile	112	28	4.140	PG	PIETRALUNGA		No	10/07/1975	TRASFERIMENTO A TITOLO GRATUITO	Valore catastale	3.474,25	3.474,25	0,00	AGENZIA FORESTALE REGIONALE	
34628	TERRENI AGRICOLI	1.2.2.02.13.01.001	Indisponibile	112	29	5.410	PG	PIETRALUNGA		No	10/07/1975	TRASFERIMENTO A TITOLO GRATUITO	Valore catastale	1.589,25	1.589,25	0,00	AGENZIA FORESTALE REGIONALE	
34629	TERRENI AGRICOLI	1.2.2.02.13.01.001	Indisponibile	112	30	2.180	PG	PIETRALUNGA		No	10/07/1975	TRASFERIMENTO A TITOLO GRATUITO	Valore catastale	640,25	640,25	0,00	AGENZIA FORESTALE REGIONALE	
34630	TERRENI AGRICOLI	1.2.2.02.13.01.001	Indisponibile	112	31	19.450	PG	PIETRALUNGA		No	10/07/1975	TRASFERIMENTO A TITOLO GRATUITO	Valore catastale	5.713,50	5.713,50	0,00	AGENZIA FORESTALE REGIONALE	
34631	TERRENI AGRICOLI	1.2.2.02.13.01.001	Indisponibile	112	32	4.700	PG	PIETRALUNGA		No	10/07/1975	TRASFERIMENTO A TITOLO GRATUITO	Valore catastale	3.943,88	3.943,88	0,00	AGENZIA FORESTALE REGIONALE	
34632	TERRENI AGRICOLI	1.2.2.02.13.01.001	Indisponibile	112	33	6.420	PG	PIETRALUNGA		No	10/07/1975	TRASFERIMENTO A TITOLO GRATUITO	Valore catastale	1.885,00	1.885,00	0,00	AGENZIA FORESTALE REGIONALE	
34633	TERRENI AGRICOLI	1.2.2.02.13.01.001	Indisponibile	112	34	3.380	PG	PIETRALUNGA		No	10/07/1975	TRASFERIMENTO A TITOLO GRATUITO	Valore catastale	284,38	284,38	0,00	AGENZIA FORESTALE REGIONALE	
34634	TERRENI AGRICOLI	1.2.2.02.13.01.001	Indisponibile	112	35	5.160	PG	PIETRALUNGA		No	10/07/1975	TRASFERIMENTO A TITOLO GRATUITO	Valore catastale	1.516,13	1.516,13	0,00	AGENZIA FORESTALE REGIONALE	
34635	TERRENI AGRICOLI	1.2.2.02.13.01.001	Indisponibile	112	36	15.210	PG	PIETRALUNGA		No	10/07/1975	TRASFERIMENTO A TITOLO GRATUITO	Valore catastale	1.277,25	1.277,25	0,00	AGENZIA FORESTALE REGIONALE	
34636	TERRENI AGRICOLI	1.2.2.02.13.01.001	Indisponibile	112	37	1.740	PG	PIETRALUNGA		No	10/07/1975	TRASFERIMENTO A TITOLO GRATUITO	Valore catastale	117,00	117,00	0,00	AGENZIA FORESTALE REGIONALE	
34637	TERRENI AGRICOLI	1.2.2.02.13.01.001	Indisponibile	112	38	4.620	PG	PIETRALUNGA		No	10/07/1975	TRASFERIMENTO A TITOLO GRATUITO	Valore catastale	388,38	388,38	0,00	AGENZIA FORESTALE REGIONALE	
34638	TERRENI AGRICOLI	1.2.2.02.13.01.001	Indisponibile	112	39	1.210	PG	PIETRALUNGA		No	10/07/1975	TRASFERIMENTO A TITOLO GRATUITO	Valore catastale	303,88	303,88	0,00	AGENZIA FORESTALE REGIONALE	
34639	TERRENI AGRICOLI	1.2.2.02.13.01.001	Indisponibile	112	42	5.800	PG	PIETRALUNGA		No	10/07/1975	TRASFERIMENTO A TITOLO GRATUITO	Valore catastale	438,75	438,75	0,00	AGENZIA FORESTALE REGIONALE	
34640	TERRENI AGRICOLI	1.2.2.02.13.01.001	Indisponibile	112	43	4.320	PG	PIETRALUNGA		No	10/07/1975	TRASFERIMENTO A TITOLO GRATUITO	Valore catastale	906,75	906,75	0,00	AGENZIA FORESTALE REGIONALE	
34641	TERRENI AGRICOLI	1.2.2.02.13.01.001	Indisponibile	112	44	57.720	PG	PIETRALUNGA		No	10/07/1975	TRASFERIMENTO A TITOLO GRATUITO	Valore catastale	4.844,13	4.844,13	0,00	AGENZIA FORESTALE REGIONALE	
34642	TERRENI AGRICOLI	1.2.2.02.13.01.001	Indisponibile	112	45	76.460	PG	PIETRALUNGA		No	10/07/1975	TRASFERIMENTO A TITOLO GRATUITO	Valore catastale	21.255,00	21.255,00	0,00	AGENZIA FORESTALE REGIONALE	
34643	TERRENI AGRICOLI	1.2.2.02.13.01.001	Indisponibile	112	46	38.500	PG	PIETRALUNGA		No	10/07/1975	TRASFERIMENTO A TITOLO GRATUITO	Valore catastale	11.308,38	11.308,38	0,00	AGENZIA FORESTALE REGIONALE	
34644	TERRENI AGRICOLI	1.2.2.02.13.01.001	Indisponibile	112	47	1.310	PG	PIETRALUNGA		No	10/07/1975	TRASFERIMENTO A TITOLO GRATUITO	Valore catastale	110,50	110,50	0,00	AGENZIA FORESTALE REGIONALE	

PATRIMONIO IMMOBILIARE REGIONE UMBRIA
 Prospetto Terreni al 31/12/2021

Numero Matri. (da sistema informativo)	Classificazione secondo il piano dei conti dello Stato Patrimoniale in base al D.lgs. 118/2011 (Descrizione)	Classificazione secondo il piano dei conti dello Stato Patrimoniale in base al D.lgs. 118/2011 (Codice)	Classificazione ai sensi del codice civile (demanziale/rispondi- bile, indisponibile)	Foglio	Particella	Superficie mq	Provincia	Comune	Località	Bene soggetto ad ammortamento	Data di acquisizione	Modalità di acquisizione	Criterio di valutazione secondo i principi del D.lgs. 118/2011	Valore dell'immobile secondo il D.lgs. 118/2011 al 31/12/2021 (euro)	Valore dell'immobile secondo il D.lgs. 118/2011 al 31/12/2020 (euro)	Differenza (+, -) al 31/12/2021 al 31/12/2020	Ente Gestore	Note
34645	TERRENI AGRICOLI	1.2.2.02.13.01.001	Indisponibile	112	48	16.480	PG	PIETRALUNGA		No	10/07/1975	TRASFERIMENTO A TITOLO GRATUITO	Valore catastale	2.882,75	2.882,75	0,00	AGENZIA FORESTALE REGIONALE	
34646	TERRENI AGRICOLI	1.2.2.02.13.01.001	Indisponibile	112	49	38.720	PG	PIETRALUNGA		No	10/07/1975	TRASFERIMENTO A TITOLO GRATUITO	Valore catastale	3.332,88	3.332,88	0,00	AGENZIA FORESTALE REGIONALE	
34647	TERRENI AGRICOLI	1.2.2.02.13.01.001	Indisponibile	112	50	3.770	PG	PIETRALUNGA		No	10/07/1975	TRASFERIMENTO A TITOLO GRATUITO	Valore catastale	1.106,63	1.106,63	0,00	AGENZIA FORESTALE REGIONALE	
34648	TERRENI AGRICOLI	1.2.2.02.13.01.001	Indisponibile	112	51	9.330	PG	PIETRALUNGA		No	10/07/1975	TRASFERIMENTO A TITOLO GRATUITO	Valore catastale	2.739,75	2.739,75	0,00	AGENZIA FORESTALE REGIONALE	
34649	TERRENI AGRICOLI	1.2.2.02.13.01.001	Indisponibile	112	52	35.690	PG	PIETRALUNGA		No	10/07/1975	TRASFERIMENTO A TITOLO GRATUITO	Valore catastale	1.197,63	1.197,63	0,00	AGENZIA FORESTALE REGIONALE	
34650	TERRENI AGRICOLI	1.2.2.02.13.01.001	Indisponibile	112	53	5.420	PG	PIETRALUNGA		No	10/07/1975	TRASFERIMENTO A TITOLO GRATUITO	Valore catastale	546,00	546,00	0,00	AGENZIA FORESTALE REGIONALE	
34651	TERRENI AGRICOLI	1.2.2.02.13.01.001	Indisponibile	112	54	18.570	PG	PIETRALUNGA		No	10/07/1975	TRASFERIMENTO A TITOLO GRATUITO	Valore catastale	1.558,38	1.558,38	0,00	AGENZIA FORESTALE REGIONALE	
34652	TERRENI AGRICOLI	1.2.2.02.13.01.001	Indisponibile	112	55	1.520	PG	PIETRALUNGA		No	10/07/1975	TRASFERIMENTO A TITOLO GRATUITO	Valore catastale	128,38	128,38	0,00	AGENZIA FORESTALE REGIONALE	
34653	TERRENI AGRICOLI	1.2.2.02.13.01.001	Indisponibile	112	56	4.740	PG	PIETRALUNGA		No	10/07/1975	TRASFERIMENTO A TITOLO GRATUITO	Valore catastale	1.392,63	1.392,63	0,00	AGENZIA FORESTALE REGIONALE	
34654	TERRENI AGRICOLI	1.2.2.02.13.01.001	Indisponibile	112	57	3.630	PG	PIETRALUNGA		No	10/07/1975	TRASFERIMENTO A TITOLO GRATUITO	Valore catastale	809,25	809,25	0,00	AGENZIA FORESTALE REGIONALE	
34655	TERRENI AGRICOLI	1.2.2.02.13.01.001	Indisponibile	112	58	580	PG	PIETRALUNGA		No	10/07/1975	TRASFERIMENTO A TITOLO GRATUITO	Valore catastale	170,63	170,63	0,00	AGENZIA FORESTALE REGIONALE	
34656	TERRENI AGRICOLI	1.2.2.02.13.01.001	Indisponibile	112	59	49.850	PG	PIETRALUNGA		No	10/07/1975	TRASFERIMENTO A TITOLO GRATUITO	Valore catastale	1.673,75	1.673,75	0,00	AGENZIA FORESTALE REGIONALE	
34657	TERRENI AGRICOLI	1.2.2.02.13.01.001	Indisponibile	112	60	17.700	PG	PIETRALUNGA		No	10/07/1975	TRASFERIMENTO A TITOLO GRATUITO	Valore catastale	4.455,75	4.455,75	0,00	AGENZIA FORESTALE REGIONALE	
34658	TERRENI AGRICOLI	1.2.2.02.13.01.001	Indisponibile	112	61	8.810	PG	PIETRALUNGA		No	10/07/1975	TRASFERIMENTO A TITOLO GRATUITO	Valore catastale	591,50	591,50	0,00	AGENZIA FORESTALE REGIONALE	
34659	TERRENI AGRICOLI	1.2.2.02.13.01.001	Indisponibile	112	62	129.600	PG	PIETRALUNGA		No	10/07/1975	TRASFERIMENTO A TITOLO GRATUITO	Valore catastale	4.350,13	4.350,13	0,00	AGENZIA FORESTALE REGIONALE	
34660	TERRENI AGRICOLI	1.2.2.02.13.01.001	Indisponibile	112	506	1.250	PG	PIETRALUNGA		No	10/07/1975	TRASFERIMENTO A TITOLO GRATUITO	Valore catastale	105,63	105,63	0,00	AGENZIA FORESTALE REGIONALE	Validazione catastale regionale anno 2018
34661	TERRENI AGRICOLI	1.2.2.02.13.01.001	Indisponibile	112	64	6.510	PG	PIETRALUNGA		No	10/07/1975	TRASFERIMENTO A TITOLO GRATUITO	Valore catastale	1.912,63	1.912,63	0,00	AGENZIA FORESTALE REGIONALE	
34662	TERRENI AGRICOLI	1.2.2.02.13.01.001	Indisponibile	112	65	2.370	PG	PIETRALUNGA		No	10/07/1975	TRASFERIMENTO A TITOLO GRATUITO	Valore catastale	1.989,00	1.989,00	0,00	AGENZIA FORESTALE REGIONALE	
34663	TERRENI AGRICOLI	1.2.2.02.13.01.001	Indisponibile	112	66	680	PG	PIETRALUNGA		No	10/07/1975	TRASFERIMENTO A TITOLO GRATUITO	Valore catastale	22,75	22,75	0,00	AGENZIA FORESTALE REGIONALE	
34664	TERRENI AGRICOLI	1.2.2.02.13.01.001	Indisponibile	112	67	9.880	PG	PIETRALUNGA		No	10/07/1975	TRASFERIMENTO A TITOLO GRATUITO	Valore catastale	331,50	331,50	0,00	AGENZIA FORESTALE REGIONALE	
34665	TERRENI AGRICOLI	1.2.2.02.13.01.001	Indisponibile	112	68	9.360	PG	PIETRALUNGA		No	10/07/1975	TRASFERIMENTO A TITOLO GRATUITO	Valore catastale	2.356,25	2.356,25	0,00	AGENZIA FORESTALE REGIONALE	

Sviluppamaria S.p.A.

PATRIMONIO IMMOBILIARE REGIONE UMBRIA
 Prospetto Terreni al 31/12/2021

Numero Matri. (da sistema Informativo)	Classificazione secondo il piano dei conti dello Stato Patrimoniale in base al D.lgs. 118/2011 (Descrizione)	Classificazione secondo il piano dei conti dello Stato Patrimoniale in base al D.lgs. 118/2011 (Codice)	Classificazione ai sensi del codice civile (demaniale/affidatario/alt., indisponibile)	Foglio	Particella	Superficie mq	Provincia	Comune	Località	Bene soggetto ad ammortamento	Data di acquisizione	Modalità di acquisizione	Criterio di valutazione secondo principi del D.lgs. 118/2011	Valore dell'immobile secondo D.lgs. 118/2011 al 31/12/2021 (euro)	Valore dell'immobile secondo D.lgs. 118/2011 al 31/12/2020 (euro)	Differenziale al 31/12/2021 al 31/12/2020 (euro)	Ente Gestore	Note
34666	TERRENI AGRICOLI	1.2.2.02.13.01.001	Indisponibile	112	69	19.500	PG	PIETRALUNGA		No	10/07/1975	TRASFERIMENTO A TITOLO GRATUITO	Valore catastale	1.319,00	1.313,00	0,00	AGENZIA FORESTALE REGIONALE	
34667	TERRENI AGRICOLI	1.2.2.02.13.01.001	Indisponibile	112	70	24.500	PG	PIETRALUNGA		No	10/07/1975	TRASFERIMENTO A TITOLO GRATUITO	Valore catastale	1.850,88	1.850,88	0,00	AGENZIA FORESTALE REGIONALE	
34668	TERRENI AGRICOLI	1.2.2.02.13.01.001	Indisponibile	112	71	7.170	PG	PIETRALUNGA		No	10/07/1975	TRASFERIMENTO A TITOLO GRATUITO	Valore catastale	1.805,38	1.805,38	0,00	AGENZIA FORESTALE REGIONALE	
34669	TERRENI AGRICOLI	1.2.2.02.13.01.001	Indisponibile	112	72	34.900	PG	PIETRALUNGA		No	10/07/1975	TRASFERIMENTO A TITOLO GRATUITO	Valore catastale	2.635,75	2.635,75	0,00	AGENZIA FORESTALE REGIONALE	
34670	TERRENI AGRICOLI	1.2.2.02.13.01.001	Indisponibile	112	73	23.800	PG	PIETRALUNGA		No	10/07/1975	TRASFERIMENTO A TITOLO GRATUITO	Valore catastale	6.990,75	6.990,75	0,00	AGENZIA FORESTALE REGIONALE	
34671	TERRENI AGRICOLI	1.2.2.02.13.01.001	Indisponibile	112	74	28.810	PG	PIETRALUNGA		No	10/07/1975	TRASFERIMENTO A TITOLO GRATUITO	Valore catastale	3.001,38	3.001,38	0,00	AGENZIA FORESTALE REGIONALE	
34672	TERRENI AGRICOLI	1.2.2.02.13.01.001	Indisponibile	112	75	4.130	PG	PIETRALUNGA		No	10/07/1975	TRASFERIMENTO A TITOLO GRATUITO	Valore catastale	1.040,00	1.040,00	0,00	AGENZIA FORESTALE REGIONALE	
34673	TERRENI AGRICOLI	1.2.2.02.13.01.001	Indisponibile	112	76	108.640	PG	PIETRALUNGA		No	10/07/1975	TRASFERIMENTO A TITOLO GRATUITO	Valore catastale	8.948,88	8.948,88	0,00	AGENZIA FORESTALE REGIONALE	
34674	TERRENI AGRICOLI	1.2.2.02.13.01.001	Indisponibile	112	77	4.970	PG	PIETRALUNGA		No	10/07/1975	TRASFERIMENTO A TITOLO GRATUITO	Valore catastale	1.251,25	1.251,25	0,00	AGENZIA FORESTALE REGIONALE	
34675	TERRENI AGRICOLI	1.2.2.02.13.01.001	Indisponibile	112	78	440	PG	PIETRALUNGA		No	10/07/1975	TRASFERIMENTO A TITOLO GRATUITO	Valore catastale	29,25	29,25	0,00	AGENZIA FORESTALE REGIONALE	
34676	TERRENI AGRICOLI	1.2.2.02.13.01.001	Indisponibile	112	79	1.790	PG	PIETRALUNGA		No	10/07/1975	TRASFERIMENTO A TITOLO GRATUITO	Valore catastale	120,25	120,25	0,00	AGENZIA FORESTALE REGIONALE	
34677	TERRENI AGRICOLI	1.2.2.02.13.01.001	Indisponibile	112	80	76.660	PG	PIETRALUNGA		No	10/07/1975	TRASFERIMENTO A TITOLO GRATUITO	Valore catastale	5.146,38	5.146,38	0,00	AGENZIA FORESTALE REGIONALE	
34678	TERRENI AGRICOLI	1.2.2.02.13.01.001	Indisponibile	116	1	8.560	PG	PIETRALUNGA		No	10/07/1975	TRASFERIMENTO A TITOLO GRATUITO	Valore catastale	2.523,63	2.523,63	0,00	AGENZIA FORESTALE REGIONALE	
34679	TERRENI AGRICOLI	1.2.2.02.13.01.001	Indisponibile	116	2	26.710	PG	PIETRALUNGA		No	10/07/1975	TRASFERIMENTO A TITOLO GRATUITO	Valore catastale	19.053,13	19.053,13	0,00	AGENZIA FORESTALE REGIONALE	
34680	TERRENI AGRICOLI	1.2.2.02.13.01.001	Indisponibile	116	3	7.000	PG	PIETRALUNGA		No	10/07/1975	TRASFERIMENTO A TITOLO GRATUITO	Valore catastale	235,63	235,63	0,00	AGENZIA FORESTALE REGIONALE	
34681	TERRENI AGRICOLI	1.2.2.02.13.01.001	Indisponibile	116	4	540	PG	PIETRALUNGA		No	10/07/1975	TRASFERIMENTO A TITOLO GRATUITO	Valore catastale	76,38	76,38	0,00	AGENZIA FORESTALE REGIONALE	Validazione catastale regionale anno 2018
34684	TERRENI AGRICOLI	1.2.2.02.13.01.001	Indisponibile	116	8	1.160	PG	PIETRALUNGA		No	10/07/1975	TRASFERIMENTO A TITOLO GRATUITO	Valore catastale	79,63	79,63	0,00	AGENZIA FORESTALE REGIONALE	
34685	TERRENI AGRICOLI	1.2.2.02.13.01.001	Indisponibile	116	9	14.850	PG	PIETRALUNGA		No	10/07/1975	TRASFERIMENTO A TITOLO GRATUITO	Valore catastale	4.361,50	4.361,50	0,00	AGENZIA FORESTALE REGIONALE	
34686	TERRENI AGRICOLI	1.2.2.02.13.01.001	Indisponibile	116	12	106.370	PG	PIETRALUNGA		No	10/07/1975	TRASFERIMENTO A TITOLO GRATUITO	Valore catastale	3.570,13	3.570,13	0,00	AGENZIA FORESTALE REGIONALE	
34687	TERRENI AGRICOLI	1.2.2.02.13.01.001	Indisponibile	116	19	25.630	PG	PIETRALUNGA		No	10/07/1975	TRASFERIMENTO A TITOLO GRATUITO	Valore catastale	4.437,88	4.437,88	0,00	AGENZIA FORESTALE REGIONALE	
34688	TERRENI AGRICOLI	1.2.2.02.13.01.001	Indisponibile	116	20	6.180	PG	PIETRALUNGA		No	10/07/1975	TRASFERIMENTO A TITOLO GRATUITO	Valore catastale	484,25	484,25	0,00	AGENZIA FORESTALE REGIONALE	

Sviluppamaria S.p.A.

PATRIMONIO IMMOBILIARE REGIONE UMBRIA
 Prospetto Terreni al 31/12/2021

Numero di catasto (da sistema informativo)	Classificazione secondo il piano dei conti dello Stato Patrimoniale in base al D.lgs. 118/2011 (Descrizione)	Classificazione secondo il piano dei conti dello Stato Patrimoniale in base al D.lgs. 118/2011 (Codice)	Classificazione ai sensi del codice civile (demaniale/affidato/ini, indisponibile)	Foglio	Particella	Superficie mq	Provincia	Comune	Località	Bene soggetto ad ammortamento	Data di acquisizione	Modalità di acquisizione	Criterio di valutazione secondo principi del D.lgs. 118/2011	Valore dell'immobile secondo D.lgs. 118/2011 al 31/12/2021 (euro)	Differenza (+/-) al 31/12/2021 (euro)	Ente Gestore	Note
34689	TERRENI AGRICOLI	1.2.2.02.13.01.001	Indisponibile	116	21	2.370	PG	PIETRALUNGA		No	10/07/1975	TRASFERIMENTO A TITOLO GRATUITO	Valore catastale	198,25	0,00	AGENZIA FORESTALE REGIONALE	
34690	TERRENI AGRICOLI	1.2.2.02.13.01.001	Indisponibile	116	27	4.220	PG	PIETRALUNGA		No	10/07/1975	TRASFERIMENTO A TITOLO GRATUITO	Valore catastale	354,25	0,00	AGENZIA FORESTALE REGIONALE	
34691	TERRENI AGRICOLI	1.2.2.02.13.01.001	Indisponibile	116	30	21.450	PG	PIETRALUNGA		No	10/07/1975	TRASFERIMENTO A TITOLO GRATUITO	Valore catastale	5.039,13	0,00	AGENZIA FORESTALE REGIONALE	
34692	TERRENI AGRICOLI	1.2.2.02.13.01.001	Indisponibile	116	31	910	PG	PIETRALUNGA		No	10/07/1975	TRASFERIMENTO A TITOLO GRATUITO	Valore catastale	76,38	0,00	AGENZIA FORESTALE REGIONALE	
34693	TERRENI AGRICOLI	1.2.2.02.13.01.001	Indisponibile	116	44	2.660	PG	PIETRALUNGA		No	10/07/1975	TRASFERIMENTO A TITOLO GRATUITO	Valore catastale	22,75	0,00	AGENZIA FORESTALE REGIONALE	
34694	TERRENI AGRICOLI	1.2.2.02.13.01.001	Indisponibile	116	45	5.240	PG	PIETRALUNGA		No	10/07/1975	TRASFERIMENTO A TITOLO GRATUITO	Valore catastale	1.538,88	0,00	AGENZIA FORESTALE REGIONALE	
34695	TERRENI AGRICOLI	1.2.2.02.13.01.001	Indisponibile	116	47	3.320	PG	PIETRALUNGA		No	10/07/1975	TRASFERIMENTO A TITOLO GRATUITO	Valore catastale	112,13	0,00	AGENZIA FORESTALE REGIONALE	
34696	TERRENI AGRICOLI	1.2.2.02.13.01.001	Indisponibile	116	48	1.850	PG	PIETRALUNGA		No	10/07/1975	TRASFERIMENTO A TITOLO GRATUITO	Valore catastale	16,25	0,00	AGENZIA FORESTALE REGIONALE	
34697	TERRENI AGRICOLI	1.2.2.02.13.01.001	Indisponibile	116	49	20.400	PG	PIETRALUNGA		No	10/07/1975	TRASFERIMENTO A TITOLO GRATUITO	Valore catastale	3.251,63	0,00	AGENZIA FORESTALE REGIONALE	
34698	TERRENI AGRICOLI	1.2.2.02.13.01.001	Indisponibile	116	60	6.740	PG	PIETRALUNGA		No	10/07/1975	TRASFERIMENTO A TITOLO GRATUITO	Valore catastale	598,63	0,00	AGENZIA FORESTALE REGIONALE	
34699	TERRENI AGRICOLI	1.2.2.02.13.01.001	Indisponibile	116	63	18.310	PG	PIETRALUNGA		No	10/07/1975	TRASFERIMENTO A TITOLO GRATUITO	Valore catastale	1.230,13	0,00	AGENZIA FORESTALE REGIONALE	
34700	TERRENI AGRICOLI	1.2.2.02.13.01.001	Indisponibile	117	1	16.790	PG	PIETRALUNGA		No	10/07/1975	TRASFERIMENTO A TITOLO GRATUITO	Valore catastale	1.408,88	0,00	AGENZIA FORESTALE REGIONALE	
34701	TERRENI AGRICOLI	1.2.2.02.13.01.001	Indisponibile	117	2	340	PG	PIETRALUNGA		No	10/07/1975	TRASFERIMENTO A TITOLO GRATUITO	Valore catastale	29,25	0,00	AGENZIA FORESTALE REGIONALE	
34702	TERRENI AGRICOLI	1.2.2.02.13.01.001	Indisponibile	117	3	23.870	PG	PIETRALUNGA		No	10/07/1975	TRASFERIMENTO A TITOLO GRATUITO	Valore catastale	6.009,25	0,00	AGENZIA FORESTALE REGIONALE	
34703	TERRENI AGRICOLI	1.2.2.02.13.01.001	Indisponibile	117	4	3.020	PG	PIETRALUNGA		No	10/07/1975	TRASFERIMENTO A TITOLO GRATUITO	Valore catastale	259,50	0,00	AGENZIA FORESTALE REGIONALE	
34704	TERRENI AGRICOLI	1.2.2.02.13.01.001	Indisponibile	117	6	530	PG	PIETRALUNGA		No	10/07/1975	TRASFERIMENTO A TITOLO GRATUITO	Valore catastale	4,88	0,00	AGENZIA FORESTALE REGIONALE	
34705	TERRENI AGRICOLI	1.2.2.02.13.01.001	Indisponibile	117	7	5.270	PG	PIETRALUNGA		No	10/07/1975	TRASFERIMENTO A TITOLO GRATUITO	Valore catastale	1.327,63	0,00	AGENZIA FORESTALE REGIONALE	
34706	TERRENI AGRICOLI	1.2.2.02.13.01.001	Indisponibile	117	9	1.420	PG	PIETRALUNGA		No	10/07/1975	TRASFERIMENTO A TITOLO GRATUITO	Valore catastale	95,88	0,00	AGENZIA FORESTALE REGIONALE	
34707	TERRENI AGRICOLI	1.2.2.02.13.01.001	Indisponibile	117	10	270	PG	PIETRALUNGA		No	10/07/1975	TRASFERIMENTO A TITOLO GRATUITO	Valore catastale	22,75	0,00	AGENZIA FORESTALE REGIONALE	
34708	TERRENI AGRICOLI	1.2.2.02.13.01.001	Indisponibile	117	11	1.970	PG	PIETRALUNGA		No	10/07/1975	TRASFERIMENTO A TITOLO GRATUITO	Valore catastale	485,63	0,00	AGENZIA FORESTALE REGIONALE	
34709	TERRENI AGRICOLI	1.2.2.02.13.01.001	Indisponibile	117	12	880	PG	PIETRALUNGA		No	10/07/1975	TRASFERIMENTO A TITOLO GRATUITO	Valore catastale	32,50	0,00	AGENZIA FORESTALE REGIONALE	

Sviluppamaria S.p.A.

PATRIMONIO IMMOBILIARE REGIONE UMBRIA
 Prospetto Terreni al 31/12/2021

Numero di catasto (da sistema informativo)	Classificazione secondo il piano dei conti dello Stato Patrimoniale in base al D.lgs. 118/2011 (Descrizione)	Classificazione secondo il piano dei conti dello Stato Patrimoniale in base al D.lgs. 118/2011 (Codice)	Classificazione ai sensi del codice civile (demaniale/affidato/loc., indisponibile)	Foglio	Particella	Superficie mq	Provincia	Comune	Località	Bene soggetto ad ammortamento	Data di acquisizione	Modalità di acquisizione	Criterio di valutazione secondo principi del D.lgs. 118/2011	Valore dell'immobile secondo D.lgs. 118/2011 al 31/12/2021 (euro)	Differenza (+/-) al 31/12/2021 (euro)	Ente Gestore	Note
34710	TERRENI AGRICOLI	1.2.2.02.13.01.001	Indisponibile	117	14	6.190	PG	PIETRALUNGA		No	10/07/1975	TRASFERIMENTO A TITOLO GRATUITO	Valore catastale	1.556,38	0,00	AGENZIA FORESTALE REGIONALE	
34711	TERRENI AGRICOLI	1.2.2.02.13.01.001	Indisponibile	117	15	4.700	PG	PIETRALUNGA		No	10/07/1975	TRASFERIMENTO A TITOLO GRATUITO	Valore catastale	1.183,00	0,00	AGENZIA FORESTALE REGIONALE	
34712	TERRENI AGRICOLI	1.2.2.02.13.01.001	Indisponibile	117	16	7.700	PG	PIETRALUNGA		No	10/07/1975	TRASFERIMENTO A TITOLO GRATUITO	Valore catastale	1.938,63	0,00	AGENZIA FORESTALE REGIONALE	
34713	TERRENI AGRICOLI	1.2.2.02.13.01.001	Indisponibile	117	17	3.600	PG	PIETRALUNGA		No	10/07/1975	TRASFERIMENTO A TITOLO GRATUITO	Valore catastale	271,38	0,00	AGENZIA FORESTALE REGIONALE	
34714	TERRENI AGRICOLI	1.2.2.02.13.01.001	Indisponibile	117	18	7.970	PG	PIETRALUNGA		No	10/07/1975	TRASFERIMENTO A TITOLO GRATUITO	Valore catastale	601,25	0,00	AGENZIA FORESTALE REGIONALE	
34715	TERRENI AGRICOLI	1.2.2.02.13.01.001	Indisponibile	117	19	390	PG	PIETRALUNGA		No	10/07/1975	TRASFERIMENTO A TITOLO GRATUITO	Valore catastale	113,75	0,00	AGENZIA FORESTALE REGIONALE	
34716	TERRENI AGRICOLI	1.2.2.02.13.01.001	Indisponibile	117	20	67.000	PG	PIETRALUNGA		No	10/07/1975	TRASFERIMENTO A TITOLO GRATUITO	Valore catastale	6.747,00	0,00	AGENZIA FORESTALE REGIONALE	
34717	TERRENI AGRICOLI	1.2.2.02.13.01.001	Indisponibile	117	21	19.820	PG	PIETRALUNGA		No	10/07/1975	TRASFERIMENTO A TITOLO GRATUITO	Valore catastale	5.822,38	0,00	AGENZIA FORESTALE REGIONALE	
34718	TERRENI AGRICOLI	1.2.2.02.13.01.001	Indisponibile	117	22	50.410	PG	PIETRALUNGA		No	10/07/1975	TRASFERIMENTO A TITOLO GRATUITO	Valore catastale	3.807,38	0,00	AGENZIA FORESTALE REGIONALE	
34719	TERRENI AGRICOLI	1.2.2.02.13.01.001	Indisponibile	117	36	2.900	PG	PIETRALUNGA		No	10/07/1975	TRASFERIMENTO A TITOLO GRATUITO	Valore catastale	24,38	0,00	AGENZIA FORESTALE REGIONALE	
34720	TERRENI AGRICOLI	1.2.2.02.13.01.001	Indisponibile	117	37	147.100	PG	PIETRALUNGA		No	10/07/1975	TRASFERIMENTO A TITOLO GRATUITO	Valore catastale	11.110,13	0,00	AGENZIA FORESTALE REGIONALE	
34721	TERRENI AGRICOLI	1.2.2.02.13.01.001	Indisponibile	117	38	12.300	PG	PIETRALUNGA		No	10/07/1975	TRASFERIMENTO A TITOLO GRATUITO	Valore catastale	104,00	0,00	AGENZIA FORESTALE REGIONALE	
34722	TERRENI AGRICOLI	1.2.2.02.13.01.001	Indisponibile	117	39	4.080	PG	PIETRALUNGA		No	10/07/1975	TRASFERIMENTO A TITOLO GRATUITO	Valore catastale	1.190,25	0,00	AGENZIA FORESTALE REGIONALE	
34723	TERRENI AGRICOLI	1.2.2.02.13.01.001	Indisponibile	117	40	6.680	PG	PIETRALUNGA		No	10/07/1975	TRASFERIMENTO A TITOLO GRATUITO	Valore catastale	1.961,38	0,00	AGENZIA FORESTALE REGIONALE	
34724	TERRENI AGRICOLI	1.2.2.02.13.01.001	Indisponibile	117	42	630	PG	PIETRALUNGA		No	10/07/1975	TRASFERIMENTO A TITOLO GRATUITO	Valore catastale	185,25	0,00	AGENZIA FORESTALE REGIONALE	
34725	TERRENI AGRICOLI	1.2.2.02.13.01.001	Indisponibile	117	43	3.960	PG	PIETRALUNGA		No	10/07/1975	TRASFERIMENTO A TITOLO GRATUITO	Valore catastale	288,13	0,00	AGENZIA FORESTALE REGIONALE	
34726	TERRENI AGRICOLI	1.2.2.02.13.01.001	Indisponibile	117	55	11.270	PG	PIETRALUNGA		No	10/07/1975	TRASFERIMENTO A TITOLO GRATUITO	Valore catastale	3.310,13	0,00	AGENZIA FORESTALE REGIONALE	
34727	TERRENI AGRICOLI	1.2.2.02.13.01.001	Indisponibile	117	56	360	PG	PIETRALUNGA		No	10/07/1975	TRASFERIMENTO A TITOLO GRATUITO	Valore catastale	105,63	0,00	AGENZIA FORESTALE REGIONALE	
34728	TERRENI AGRICOLI	1.2.2.02.13.01.001	Indisponibile	117	57	16.460	PG	PIETRALUNGA		No	10/07/1975	TRASFERIMENTO A TITOLO GRATUITO	Valore catastale	1.243,13	0,00	AGENZIA FORESTALE REGIONALE	
34729	TERRENI AGRICOLI	1.2.2.02.13.01.001	Indisponibile	117	58	3.960	PG	PIETRALUNGA		No	10/07/1975	TRASFERIMENTO A TITOLO GRATUITO	Valore catastale	3.315,00	0,00	AGENZIA FORESTALE REGIONALE	
34730	TERRENI AGRICOLI	1.2.2.02.13.01.001	Indisponibile	117	59	3.750	PG	PIETRALUNGA		No	10/07/1975	TRASFERIMENTO A TITOLO GRATUITO	Valore catastale	944,13	0,00	AGENZIA FORESTALE REGIONALE	

PATRIMONIO IMMOBILIARE REGIONE UMBRIA
 Prospetto Terreni al 31/12/2021

Numero di catasto (da sistema informativo)	Classificazione secondo il piano dei conti dello Stato Patrimoniale in base al D.lgs. 118/2011 (Descrizione)	Classificazione secondo il piano dei conti dello Stato Patrimoniale in base al D.lgs. 118/2011 (Codice)	Classificazione ai sensi del codice civile (demaniale/affidatario/alt., indisponibile)	Foglio	Particella	Superficie mq	Provincia	Comune	Località	Bene soggetto ad ammortamento	Data di acquisizione	Modalità di acquisizione	Criterio di valutazione secondo principi del D.lgs. 118/2011	Valore dell'immobile secondo il D.lgs. 118/2011 al 31/12/2021 (euro)	Differenza (+, -) al 31/12/2021 (euro)	Ente Gestore	Note
34731	TERRENI AGRICOLI	1.2.2.02.13.01.001	Indisponibile	117	79	780	PG	PIETRALUNGA		No	10/07/1975	TRASFERIMENTO A TITOLO GRATUITO	Valore catastale	229,13	0,00	AGENZIA FORESTALE REGIONALE	
34732	TERRENI AGRICOLI	1.2.2.02.13.01.001	Indisponibile	117	80	350	PG	PIETRALUNGA		No	10/07/1975	TRASFERIMENTO A TITOLO GRATUITO	Valore catastale	43,88	0,00	AGENZIA FORESTALE REGIONALE	
34733	TERRENI AGRICOLI	1.2.2.02.13.01.001	Indisponibile	117	83	730	PG	PIETRALUNGA		No	10/07/1975	TRASFERIMENTO A TITOLO GRATUITO	Valore catastale	214,50	0,00	AGENZIA FORESTALE REGIONALE	
34734	TERRENI AGRICOLI	1.2.2.02.13.01.001	Indisponibile	48	511	1.290	PG	PIETRALUNGA		No	10/07/1975	TRASFERIMENTO A TITOLO GRATUITO	Valore catastale	108,88	0,00	AGENZIA FORESTALE REGIONALE	
34735	TERRENI AGRICOLI	1.2.2.02.13.01.001	Indisponibile	48	512	945	PG	PIETRALUNGA		No	10/07/1975	TRASFERIMENTO A TITOLO GRATUITO	Valore catastale	79,63	0,00	AGENZIA FORESTALE REGIONALE	
34736	TERRENI AGRICOLI	1.2.2.02.13.01.001	Indisponibile	48	513	1.730	PG	PIETRALUNGA		No	10/07/1975	TRASFERIMENTO A TITOLO GRATUITO	Valore catastale	115,38	0,00	AGENZIA FORESTALE REGIONALE	
34737	TERRENI AGRICOLI	1.2.2.02.13.01.001	Indisponibile	48	514	3.690	PG	PIETRALUNGA		No	10/07/1975	TRASFERIMENTO A TITOLO GRATUITO	Valore catastale	247,00	0,00	AGENZIA FORESTALE REGIONALE	
34738	TERRENI AGRICOLI	1.2.2.02.13.01.001	Indisponibile	48	515	1.880	PG	PIETRALUNGA		No	10/07/1975	TRASFERIMENTO A TITOLO GRATUITO	Valore catastale	190,13	0,00	AGENZIA FORESTALE REGIONALE	
34739	TERRENI AGRICOLI	1.2.2.02.13.01.001	Indisponibile	48	516	1.845	PG	PIETRALUNGA		No	10/07/1975	TRASFERIMENTO A TITOLO GRATUITO	Valore catastale	195,25	0,00	AGENZIA FORESTALE REGIONALE	
34740	TERRENI AGRICOLI	1.2.2.02.13.01.001	Indisponibile	48	517	475	PG	PIETRALUNGA		No	10/07/1975	TRASFERIMENTO A TITOLO GRATUITO	Valore catastale	47,13	0,00	AGENZIA FORESTALE REGIONALE	
34741	TERRENI AGRICOLI	1.2.2.02.13.01.001	Indisponibile	48	519	55	PG	PIETRALUNGA		No	10/07/1975	TRASFERIMENTO A TITOLO GRATUITO	Valore catastale	6,50	0,00	AGENZIA FORESTALE REGIONALE	
34742	TERRENI AGRICOLI	1.2.2.02.13.01.001	Indisponibile	48	520	120	PG	PIETRALUNGA		No	28/05/1986	TRASFERIMENTO A TITOLO GRATUITO	Valore catastale	9,75	0,00	AGENZIA FORESTALE REGIONALE	
34743	TERRENI AGRICOLI	1.2.2.02.13.01.001	Indisponibile	48	521	30	PG	PIETRALUNGA		No	28/05/1986	TRASFERIMENTO A TITOLO GRATUITO	Valore catastale	8,13	0,00	AGENZIA FORESTALE REGIONALE	
34744	TERRENI AGRICOLI	1.2.2.02.13.01.001	Indisponibile	48	522	15	PG	PIETRALUNGA		No	28/05/1986	TRASFERIMENTO A TITOLO GRATUITO	Valore catastale	1,63	0,00	AGENZIA FORESTALE REGIONALE	
34745	TERRENI AGRICOLI	1.2.2.02.13.01.001	Indisponibile	48	523	655	PG	PIETRALUNGA		No	28/05/1986	TRASFERIMENTO A TITOLO GRATUITO	Valore catastale	66,63	0,00	AGENZIA FORESTALE REGIONALE	
34746	TERRENI AGRICOLI	1.2.2.02.13.01.001	Indisponibile	48	524	300	PG	PIETRALUNGA		No	10/07/1975	TRASFERIMENTO A TITOLO GRATUITO	Valore catastale	22,75	0,00	AGENZIA FORESTALE REGIONALE	
34747	TERRENI AGRICOLI	1.2.2.02.13.01.001	Indisponibile	61	506	5.035	PG	PIETRALUNGA		No	10/07/1975	TRASFERIMENTO A TITOLO GRATUITO	Valore catastale	422,50	0,00	AGENZIA FORESTALE REGIONALE	
34748	TERRENI AGRICOLI	1.2.2.02.13.01.001	Indisponibile	61	519	1.220	PG	PIETRALUNGA		No	28/05/1986	TRASFERIMENTO A TITOLO GRATUITO	Valore catastale	102,38	0,00	AGENZIA FORESTALE REGIONALE	
34749	TERRENI AGRICOLI	1.2.2.02.13.01.001	Indisponibile	61	520	760	PG	PIETRALUNGA		No	10/07/1975	TRASFERIMENTO A TITOLO GRATUITO	Valore catastale	56,88	0,00	AGENZIA FORESTALE REGIONALE	
34750	TERRENI AGRICOLI	1.2.2.02.13.01.001	Indisponibile	61	521	1.125	PG	PIETRALUNGA		No	10/07/1975	TRASFERIMENTO A TITOLO GRATUITO	Valore catastale	84,50	0,00	AGENZIA FORESTALE REGIONALE	
34751	TERRENI AGRICOLI	1.2.2.02.13.01.001	Indisponibile	61	522	700	PG	PIETRALUNGA		No	10/07/1975	TRASFERIMENTO A TITOLO GRATUITO	Valore catastale	53,63	0,00	AGENZIA FORESTALE REGIONALE	

Sviluppamare S.p.A.

PATRIMONIO IMMOBILIARE REGIONE UMBRIA
 Prospetto Terreni al 31/12/2021

Numero Matricola (da sistema informativo)	Classificazione secondo il piano dei conti dello Stato Patrimoniale in base al D.lgs. 118/2011 (Descrizione)	Classificazione secondo il piano dei conti dello Stato Patrimoniale in base al D.lgs. 118/2011 (Codice)	Classificazione ai sensi del codice civile (demaniale/affidatario/fin., indisponibile)	Foglio	Particella	Superficie mq	Provincia	Comune	Località	Bene soggetto ad ammortamento	Data di acquisizione	Modalità di acquisizione	Criterio di valutazione secondo i principi del D.lgs. 118/2011	Valore dell'immobile secondo il D.lgs. 118/2011 al 31/12/2021 (euro)	Differenza (+, -) al 31/12/2021 (euro)	Ente Gestore	Note
34752	TERRENI AGRICOLI	1.2.2.02.13.01.001	Indisponibile	61	524	155	PG	PIETRALUNGA		No	10/07/1975	TRASFERIMENTO A TITOLO GRATUITO	Valore catastale	11,38	0,00	AGENZIA FORESTALE REGIONALE	
34753	TERRENI AGRICOLI	1.2.2.02.13.01.001	Indisponibile	61	525	1.410	PG	PIETRALUNGA		No	10/07/1975	TRASFERIMENTO A TITOLO GRATUITO	Valore catastale	107,25	0,00	AGENZIA FORESTALE REGIONALE	
34754	TERRENI AGRICOLI	1.2.2.02.13.01.001	Indisponibile	61	526	490	PG	PIETRALUNGA		No	10/07/1975	TRASFERIMENTO A TITOLO GRATUITO	Valore catastale	37,38	0,00	AGENZIA FORESTALE REGIONALE	
34755	TERRENI AGRICOLI	1.2.2.02.13.01.001	Indisponibile	61	507	325	PG	PIETRALUNGA		No	26/05/1986	TRASFERIMENTO A TITOLO GRATUITO	Valore catastale	3,25	0,00	AGENZIA FORESTALE REGIONALE	
34756	TERRENI AGRICOLI	1.2.2.02.13.01.001	Indisponibile	61	508	235	PG	PIETRALUNGA		No	26/05/1986	TRASFERIMENTO A TITOLO GRATUITO	Valore catastale	1,63	0,00	AGENZIA FORESTALE REGIONALE	
34757	TERRENI AGRICOLI	1.2.2.02.13.01.001	Indisponibile	61	509	15	PG	PIETRALUNGA		No	26/05/1986	TRASFERIMENTO A TITOLO GRATUITO	Valore catastale	1,63	0,00	AGENZIA FORESTALE REGIONALE	
34758	TERRENI AGRICOLI	1.2.2.02.13.01.001	Indisponibile	61	510	320	PG	PIETRALUNGA		No	26/05/1986	TRASFERIMENTO A TITOLO GRATUITO	Valore catastale	32,50	0,00	AGENZIA FORESTALE REGIONALE	
34759	TERRENI AGRICOLI	1.2.2.02.13.01.001	Indisponibile	61	511	40	PG	PIETRALUNGA		No	26/05/1986	TRASFERIMENTO A TITOLO GRATUITO	Valore catastale	3,25	0,00	AGENZIA FORESTALE REGIONALE	
34760	TERRENI AGRICOLI	1.2.2.02.13.01.001	Indisponibile	61	512	2.450	PG	PIETRALUNGA		No	26/05/1986	TRASFERIMENTO A TITOLO GRATUITO	Valore catastale	247,00	0,00	AGENZIA FORESTALE REGIONALE	
34761	TERRENI AGRICOLI	1.2.2.02.13.01.001	Indisponibile	61	513	40	PG	PIETRALUNGA		No	26/05/1986	TRASFERIMENTO A TITOLO GRATUITO	Valore catastale	1,63	0,00	AGENZIA FORESTALE REGIONALE	
34762	TERRENI AGRICOLI	1.2.2.02.13.01.001	Indisponibile	61	518	160	PG	PIETRALUNGA		No	26/05/1986	TRASFERIMENTO A TITOLO GRATUITO	Valore catastale	0,00	0,00	AGENZIA FORESTALE REGIONALE	
39876	TERRENI AGRICOLI	1.2.2.02.13.01.001	Indisponibile	112	41	1.250	PG	PIETRALUNGA		No	10/07/1975	TRASFERIMENTO A TITOLO GRATUITO	Valore catastale	105,63	0,00	AGENZIA FORESTALE REGIONALE	
40017	TERRENI AGRICOLI	1.2.2.02.13.01.001	Indisponibile	69	503	705	PG	PIETRALUNGA		No	10/07/1975	TRASFERIMENTO A TITOLO GRATUITO	Valore catastale	47,13	0,00	AGENZIA FORESTALE REGIONALE	
40018	TERRENI AGRICOLI	1.2.2.02.13.01.001	Indisponibile	66	57	17	PG	PIETRALUNGA		No	10/07/1975	TRASFERIMENTO A TITOLO GRATUITO	Valore catastale	1,63	0,00	AGENZIA FORESTALE REGIONALE	
40019	TERRENI AGRICOLI	1.2.2.02.13.01.001	Indisponibile	68	504	2.230	PG	PIETRALUNGA		No	10/07/1975	TRASFERIMENTO A TITOLO GRATUITO	Valore catastale	19,50	0,00	AGENZIA FORESTALE REGIONALE	
40020	TERRENI AGRICOLI	1.2.2.02.13.01.001	Indisponibile	66	521	7.022	PG	PIETRALUNGA		No	10/07/1975	TRASFERIMENTO A TITOLO GRATUITO	Valore catastale	2.082,13	0,00	AGENZIA FORESTALE REGIONALE	
40021	TERRENI AGRICOLI	1.2.2.02.13.01.001	Indisponibile	66	524	25.345	PG	PIETRALUNGA		No	10/07/1975	TRASFERIMENTO A TITOLO GRATUITO	Valore catastale	2.463,50	0,00	AGENZIA FORESTALE REGIONALE	
40022	TERRENI AGRICOLI	1.2.2.02.13.01.001	Indisponibile	62	83	1.900	PG	PIETRALUNGA		No	10/07/1975	TRASFERIMENTO A TITOLO GRATUITO	Valore catastale	143,00	0,00	AGENZIA FORESTALE REGIONALE	
40051	TERRENI AGRICOLI	1.2.2.02.13.01.001	Indisponibile	82	507	3.610	PG	PIETRALUNGA		No	10/07/1975	TRASFERIMENTO A TITOLO GRATUITO	Valore catastale	1.081,13	0,00	AGENZIA FORESTALE REGIONALE	
40060	TERRENI AGRICOLI	1.2.2.02.13.01.001	Indisponibile	46	23	1.280	PG	PIETRALUNGA		No	10/07/1975	TRASFERIMENTO A TITOLO GRATUITO	Valore catastale	42,25	0,00	AGENZIA FORESTALE REGIONALE	
40067	TERRENI AGRICOLI	1.2.2.02.13.01.001	Indisponibile	45	7	1.350	PG	PIETRALUNGA		No	10/07/1975	TRASFERIMENTO A TITOLO GRATUITO	Valore catastale	45,50	0,00	AGENZIA FORESTALE REGIONALE	

Sviluppamaria S.p.A.

PATRIMONIO IMMOBILIARE REGIONE UMBRIA
 Prospetto Terreni al 31/12/2021

Numero Matr. (da sistema informativo)	Classificazione secondo il piano dei conti dello Stato Patrimoniale in base al D.lgs. 118/2011 (Descrizione)	Classificazione secondo il piano dei conti dello Stato Patrimoniale in base al D.lgs. 118/2011 (Codice)	Classificazione al seno del codice civile (denominazione inquin, indisponibile)	Foglio	Particella	Superficie mq	Provincia	Comune	Località	Bene soggetto ad ammortamento	Data di acquisizione	Modalità di acquisizione	Criterio di valutazione secondo i principi del D.lgs. 118/2011	Valore dell'immobile secondo il D.lgs. 118/2011 al 31/12/2021 (euro)	Differenza (+, -) al 31/12/2021 rispetto al 31/12/2020 (euro)	Ente Gestore	Note
40883	TERRENI AGRICOLI	1.2.2.02.13.01.001	Indisponibile	45	89	2.360	PG	PIETRALUNGA		No	10/07/1975	TRASFERIMENTO A TITOLO GRATUITO	Valore catastale	79,63	0,00	AGENZIA FORESTALE REGIONALE	
40876	TERRENI AGRICOLI	1.2.2.02.13.01.001	Indisponibile	93	810	100	PG	PIETRALUNGA		No	28/05/1980	TRASFERIMENTO A TITOLO GRATUITO	Valore catastale	9,75	0,00	AGENZIA FORESTALE REGIONALE	
40879	TERRENI AGRICOLI	1.2.2.02.13.01.001	Indisponibile	93	812	30	PG	PIETRALUNGA		No	28/05/1980	TRASFERIMENTO A TITOLO GRATUITO	Valore catastale	3,25	0,00	AGENZIA FORESTALE REGIONALE	
40880	TERRENI AGRICOLI	1.2.2.02.13.01.001	Indisponibile	93	813	80	PG	PIETRALUNGA		No	28/05/1980	TRASFERIMENTO A TITOLO GRATUITO	Valore catastale	26,00	0,00	AGENZIA FORESTALE REGIONALE	
40882	TERRENI AGRICOLI	1.2.2.02.13.01.001	Indisponibile	93	816	380	PG	PIETRALUNGA		No	28/05/1980	TRASFERIMENTO A TITOLO GRATUITO	Valore catastale	112,13	0,00	AGENZIA FORESTALE REGIONALE	
40883	TERRENI AGRICOLI	1.2.2.02.13.01.001	Indisponibile	93	817	880	PG	PIETRALUNGA		No	28/05/1980	TRASFERIMENTO A TITOLO GRATUITO	Valore catastale	251,88	0,00	AGENZIA FORESTALE REGIONALE	
40886	TERRENI AGRICOLI	1.2.2.02.13.01.001	Indisponibile	93	820	2.760	PG	PIETRALUNGA		No	28/05/1980	TRASFERIMENTO A TITOLO GRATUITO	Valore catastale	810,88	0,00	AGENZIA FORESTALE REGIONALE	
40887	TERRENI AGRICOLI	1.2.2.02.13.01.001	Indisponibile	98	559	12.800	PG	PIETRALUNGA		No	10/07/1975	TRASFERIMENTO A TITOLO GRATUITO	Valore catastale	3.760,25	0,00	AGENZIA FORESTALE REGIONALE	
40888	TERRENI AGRICOLI	1.2.2.02.13.01.001	Indisponibile	96	560	37.060	PG	PIETRALUNGA		No	10/07/1975	TRASFERIMENTO A TITOLO GRATUITO	Valore catastale	10.885,88	0,00	AGENZIA FORESTALE REGIONALE	
40889	TERRENI AGRICOLI	1.2.2.02.13.01.001	Indisponibile	97	523	1.720	PG	PIETRALUNGA		No	10/07/1975	TRASFERIMENTO A TITOLO GRATUITO	Valore catastale	14,63	0,00	AGENZIA FORESTALE REGIONALE	
40891	TERRENI AGRICOLI	1.2.2.02.13.01.001	Indisponibile	97	524	820	PG	PIETRALUNGA		No	10/07/1975	TRASFERIMENTO A TITOLO GRATUITO	Valore catastale	6,50	0,00	AGENZIA FORESTALE REGIONALE	
40892	TERRENI AGRICOLI	1.2.2.02.13.01.001	Indisponibile	97	525	12.200	PG	PIETRALUNGA		No	10/07/1975	TRASFERIMENTO A TITOLO GRATUITO	Valore catastale	3.583,13	0,00	AGENZIA FORESTALE REGIONALE	
40893	TERRENI AGRICOLI	1.2.2.02.13.01.001	Indisponibile	97	526	13.680	PG	PIETRALUNGA		No	10/07/1975	TRASFERIMENTO A TITOLO GRATUITO	Valore catastale	4.021,88	0,00	AGENZIA FORESTALE REGIONALE	
40894	TERRENI AGRICOLI	1.2.2.02.13.01.001	Indisponibile	97	527	10.420	PG	PIETRALUNGA		No	10/07/1975	TRASFERIMENTO A TITOLO GRATUITO	Valore catastale	1.236,63	0,00	AGENZIA FORESTALE REGIONALE	Variazione di coltura anno 2018
40895	TERRENI AGRICOLI	1.2.2.02.13.01.001	Indisponibile	97	528	27.480	PG	PIETRALUNGA		No	10/07/1975	TRASFERIMENTO A TITOLO GRATUITO	Valore catastale	8.074,63	0,00	AGENZIA FORESTALE REGIONALE	
40896	TERRENI AGRICOLI	1.2.2.02.13.01.001	Indisponibile	97	529	3.030	PG	PIETRALUNGA		No	10/07/1975	TRASFERIMENTO A TITOLO GRATUITO	Valore catastale	782,13	0,00	AGENZIA FORESTALE REGIONALE	
40897	TERRENI AGRICOLI	1.2.2.02.13.01.001	Indisponibile	97	530	13.290	PG	PIETRALUNGA		No	10/07/1975	TRASFERIMENTO A TITOLO GRATUITO	Valore catastale	3.345,88	0,00	AGENZIA FORESTALE REGIONALE	
41020	TERRENI AGRICOLI	1.2.2.02.13.01.001	Indisponibile	71	600	370	PG	PIETRALUNGA		No	25/05/1980	TRASFERIMENTO A TITOLO GRATUITO	Valore catastale	0,00	0,00	AGENZIA FORESTALE REGIONALE	Variazione catastale del 2018 - Catastramento con quale R.E.N.T. Stabite senza rotte
41043	TERRENI AGRICOLI	1.2.2.02.13.01.001	Indisponibile	71	601	14.100	PG	PIETRALUNGA		No	25/05/1980	TRASFERIMENTO A TITOLO GRATUITO	Valore catastale	1.064,38	0,00	AGENZIA FORESTALE REGIONALE	Deriva dalla soppressione della part. 19 in 601/602 e 603 - variazione del 2017
41044	TERRENI AGRICOLI	1.2.2.02.13.01.001	Indisponibile	71	602	1.750	PG	PIETRALUNGA		No	28/05/1980	TRASFERIMENTO A TITOLO GRATUITO	Valore catastale	131,63	0,00	AGENZIA FORESTALE REGIONALE	Deriva dalla soppressione della part. 19 in 601/602 e 603 - variazione del 2017
41049	TERRENI AGRICOLI	1.2.2.02.13.01.001	Indisponibile	71	604	2.735	PG	PIETRALUNGA		No	28/05/1980	TRASFERIMENTO A TITOLO GRATUITO	Valore catastale	229,13	0,00	AGENZIA FORESTALE REGIONALE	Deriva dalla soppressione della part. 20 in 604/605 e 607 - variazione del 2017

Sviluppamaria S.p.A.

PATRIMONIO IMMOBILIARE REGIONE UMBRIA
 Prospetto Terreni al 31/12/2021

Numero Matricola (da sistema informativo)	Classificazione secondo il piano dei conti dello Stato Patrimoniale in base al D.lgs. 118/2011 (Descrizione)	Classificazione secondo il piano dei conti dello Stato Patrimoniale in base al D.lgs. 118/2011 (Codice)	Classificazione ai sensi del codice civile (demaniale/affidatario/alt., indisponibile)	Foglio	Particella	Superficie mq	Provincia	Comune	Località	Bene soggetto ad ammortamento	Data di acquisizione	Modalità di acquisizione	Criterio di valutazione secondo principi del D.lgs. 118/2011	Valore dell'immobile al 31/12/2021 (euro)	Valore dell'immobile al 31/12/2020 (euro)	Differenziale in € (2021/2020)	Ente Gestore	Note
41050	TERRENI AGRICOLI	1.2.2.02.13.01.001	Indisponibile	71	606	1.280	PG	PIETRALUNGA		No	26/05/1986	TRASFERIMENTO A TITOLO GRATUITO	Valore catastale	107,25	107,25	0,00	AGENZIA FORESTALE REGIONALE	Deriva dalla soppressione della part. 25 in 104-005-006-007 - Varazione del 2017
41052	TERRENI AGRICOLI	1.2.2.02.13.01.001	Indisponibile	71	608	985	PG	PIETRALUNGA		No	26/05/1986	TRASFERIMENTO A TITOLO GRATUITO	Valore catastale	82,88	82,88	0,00	AGENZIA FORESTALE REGIONALE	Deriva dalla soppressione della part. 25 in 104-005-006-007 (CP) 41041 e 412 - Varazione del 2017
41053	TERRENI AGRICOLI	1.2.2.02.13.01.001	Indisponibile	71	611	460	PG	PIETRALUNGA		No	26/05/1986	TRASFERIMENTO A TITOLO GRATUITO	Valore catastale	39,00	39,00	0,00	AGENZIA FORESTALE REGIONALE	Deriva dalla soppressione della part. 26 (CP) in 006-009 (CP) 41041 e 412 - Varazione del 2017
41054	TERRENI AGRICOLI	1.2.2.02.13.01.001	Indisponibile	80	501	245	PG	PIETRALUNGA		No	26/05/1986	TRASFERIMENTO A TITOLO GRATUITO	Valore catastale	1,63	1,63	0,00	AGENZIA FORESTALE REGIONALE	Deriva dal frazionamento della part. 46 in 46 del 2017
41055	TERRENI AGRICOLI	1.2.2.02.13.01.001	Indisponibile	80	502	520	PG	PIETRALUNGA		No	26/05/1986	TRASFERIMENTO A TITOLO GRATUITO	Valore catastale	4,88	4,88	0,00	AGENZIA FORESTALE REGIONALE	Deriva dal frazionamento della part. 66 in 66 del 2017
41056	TERRENI AGRICOLI	1.2.2.02.13.01.001	Indisponibile	80	503	980	PG	PIETRALUNGA		No	26/05/1986	TRASFERIMENTO A TITOLO GRATUITO	Valore catastale	32,50	32,50	0,00	AGENZIA FORESTALE REGIONALE	Deriva dal frazionamento della part. 46 in 46 del 2017
41057	TERRENI AGRICOLI	1.2.2.02.13.01.001	Indisponibile	116	529	1.926	PG	PIETRALUNGA		No	10/07/1975	TRASFERIMENTO A TITOLO GRATUITO	Valore catastale	1.616,88	1.616,88	0,00	AGENZIA FORESTALE REGIONALE	Deriva dalla soppressione della part. 7 in 029 e 030 - varazione del 2017
40685	ALTRI TERRENI NAC	1.2.2.02.13.99.999	Indisponibile	75	1036	11	PG	SAN GIUSTINO		No	15/07/2015	ESPROPRIO	Valore acquisizione	63,62	63,62	0,00	REGIONE	
40680	TERRENI EDIFICABILI	1.2.2.02.13.02.001	Indisponibile	75	1023	539	PG	SAN GIUSTINO		No	15/07/2015	ESPROPRIO	Valore acquisizione	3.041,30	3.041,30	0,00	REGIONE	Repetto al 2016 è stato sanzionata la corretta classificazione secondo il piano dei conti dello Stato Patrimoniale in base al D.lgs. 118/2011 (NAC) - VAL. TERRENI NAC
40686	ALTRI TERRENI NAC	1.2.2.02.13.99.999	Indisponibile	75	1032	303	PG	SAN GIUSTINO		No	15/07/2015	ESPROPRIO	Valore acquisizione	4.438,13	4.438,13	0,00	REGIONE	
40684	ALTRI TERRENI NAC	1.2.2.02.13.99.999	Indisponibile	75	1034	172	PG	SAN GIUSTINO		No	15/07/2015	ESPROPRIO	Valore acquisizione	984,92	984,92	0,00	REGIONE	
37968	TERRENI AGRICOLI	1.2.2.02.13.01.001	Indisponibile	1	4	388,750	TR	SAN VENANZO		No	10/07/1975	TRASFERIMENTO A TITOLO GRATUITO	Valore catastale	52.201,50	52.201,50	0,00	AGENZIA FORESTALE REGIONALE	
37969	TERRENI AGRICOLI	1.2.2.02.13.01.001	Indisponibile	1	5	45,070	TR	SAN VENANZO		No	10/07/1975	TRASFERIMENTO A TITOLO GRATUITO	Valore catastale	10.296,00	10.296,00	0,00	AGENZIA FORESTALE REGIONALE	
37970	TERRENI AGRICOLI	1.2.2.02.13.01.001	Indisponibile	1	6	2.510	TR	SAN VENANZO		No	10/07/1975	TRASFERIMENTO A TITOLO GRATUITO	Valore catastale	63,38	63,38	0,00	AGENZIA FORESTALE REGIONALE	
37971	TERRENI AGRICOLI	1.2.2.02.13.01.001	Indisponibile	1	7	1.970	TR	SAN VENANZO		No	10/07/1975	TRASFERIMENTO A TITOLO GRATUITO	Valore catastale	50,38	50,38	0,00	AGENZIA FORESTALE REGIONALE	
37972	TERRENI AGRICOLI	1.2.2.02.13.01.001	Indisponibile	1	8	8.580	TR	SAN VENANZO		No	10/07/1975	TRASFERIMENTO A TITOLO GRATUITO	Valore catastale	1.439,75	1.439,75	0,00	AGENZIA FORESTALE REGIONALE	
37973	TERRENI AGRICOLI	1.2.2.02.13.01.001	Indisponibile	1	9	31.750	TR	SAN VENANZO		No	10/07/1975	TRASFERIMENTO A TITOLO GRATUITO	Valore catastale	3.464,50	3.464,50	0,00	AGENZIA FORESTALE REGIONALE	
37974	TERRENI AGRICOLI	1.2.2.02.13.01.001	Indisponibile	2	11	4.220	TR	SAN VENANZO		No	10/07/1975	TRASFERIMENTO A TITOLO GRATUITO	Valore catastale	177,13	177,13	0,00	AGENZIA FORESTALE REGIONALE	
37975	TERRENI AGRICOLI	1.2.2.02.13.01.001	Indisponibile	2	12	8.280	TR	SAN VENANZO		No	10/07/1975	TRASFERIMENTO A TITOLO GRATUITO	Valore catastale	624,00	624,00	0,00	AGENZIA FORESTALE REGIONALE	
37976	TERRENI AGRICOLI	1.2.2.02.13.01.001	Indisponibile	2	13	48.730	TR	SAN VENANZO		No	10/07/1975	TRASFERIMENTO A TITOLO GRATUITO	Valore catastale	3.680,63	3.680,63	0,00	AGENZIA FORESTALE REGIONALE	
37977	TERRENI AGRICOLI	1.2.2.02.13.01.001	Indisponibile	2	30	32.990	TR	SAN VENANZO		No	10/07/1975	TRASFERIMENTO A TITOLO GRATUITO	Valore catastale	6.836,38	6.836,38	0,00	AGENZIA FORESTALE REGIONALE	

Sviluppamaria S.p.A.

PATRIMONIO IMMOBILIARE REGIONE UMBRIA
 Prospetto Terreni al 31/12/2021

Numero di sistema informativo	Classificazione secondo il piano dei conti dello Stato Patrimoniale in base al D.lgs. 118/2011 (Descrizione)	Classificazione secondo il piano dei conti dello Stato Patrimoniale in base al D.lgs. 118/2011 (Codice)	Classificazione ai sensi del codice civile (demaniale/affidato/alt., indisponibile)	Foglio	Particella	Superficie mq	Provincia	Comune	Località	Bene soggetto ad ammortamento	Data di acquisizione	Modalità di acquisizione	Criterio di valutazione secondo principi del D.lgs. 118/2011	Valore dell'immobile secondo il D.lgs. 118/2011 al 31/12/2021 (euro)	Differenza (+, -) al 31/12/2021 (euro)	Ente Gestore	Note
37978	TERRENI AGRICOLI	1.2.2.02.13.01.001	Indisponibile	2	31	13.940	TR	SAN VENANZO		No	10/07/1975	TRASFERIMENTO A TITOLO GRATUITO	Valore catastale	2.925,00	0,00	AGENZIA FORESTALE REGIONALE	
37979	TERRENI AGRICOLI	1.2.2.02.13.01.001	Indisponibile	2	32	32.870	TR	SAN VENANZO		No	10/07/1975	TRASFERIMENTO A TITOLO GRATUITO	Valore catastale	2.206,75	0,00	AGENZIA FORESTALE REGIONALE	
37980	TERRENI AGRICOLI	1.2.2.02.13.01.001	Indisponibile	2	33	20.670	TR	SAN VENANZO		No	10/07/1975	TRASFERIMENTO A TITOLO GRATUITO	Valore catastale	3.753,75	0,00	AGENZIA FORESTALE REGIONALE	
37981	TERRENI AGRICOLI	1.2.2.02.13.01.001	Indisponibile	2	34	55.590	TR	SAN VENANZO		No	10/07/1975	TRASFERIMENTO A TITOLO GRATUITO	Valore catastale	2.331,88	0,00	AGENZIA FORESTALE REGIONALE	
37982	TERRENI AGRICOLI	1.2.2.02.13.01.001	Indisponibile	2	40	16.690	TR	SAN VENANZO		No	10/07/1975	TRASFERIMENTO A TITOLO GRATUITO	Valore catastale	3.345,88	0,00	AGENZIA FORESTALE REGIONALE	
37983	TERRENI AGRICOLI	1.2.2.02.13.01.001	Indisponibile	2	41	36.230	TR	SAN VENANZO		No	10/07/1975	TRASFERIMENTO A TITOLO GRATUITO	Valore catastale	6.545,50	0,00	AGENZIA FORESTALE REGIONALE	
37984	TERRENI AGRICOLI	1.2.2.02.13.01.001	Indisponibile	2	42	2.540	TR	SAN VENANZO		No	10/07/1975	TRASFERIMENTO A TITOLO GRATUITO	Valore catastale	745,88	0,00	AGENZIA FORESTALE REGIONALE	
37985	TERRENI AGRICOLI	1.2.2.02.13.01.001	Indisponibile	2	43	5.100	TR	SAN VENANZO		No	10/07/1975	TRASFERIMENTO A TITOLO GRATUITO	Valore catastale	1.498,25	0,00	AGENZIA FORESTALE REGIONALE	
37986	TERRENI AGRICOLI	1.2.2.02.13.01.001	Indisponibile	2	44	6.570	TR	SAN VENANZO		No	10/07/1975	TRASFERIMENTO A TITOLO GRATUITO	Valore catastale	276,25	0,00	AGENZIA FORESTALE REGIONALE	
37987	TERRENI AGRICOLI	1.2.2.02.13.01.001	Indisponibile	2	45	1.310	TR	SAN VENANZO		No	10/07/1975	TRASFERIMENTO A TITOLO GRATUITO	Valore catastale	234,00	0,00	AGENZIA FORESTALE REGIONALE	
37988	TERRENI AGRICOLI	1.2.2.02.13.01.001	Indisponibile	2	46	380	TR	SAN VENANZO		No	10/07/1975	TRASFERIMENTO A TITOLO GRATUITO	Valore catastale	43,88	0,00	AGENZIA FORESTALE REGIONALE	
37989	TERRENI AGRICOLI	1.2.2.02.13.01.001	Indisponibile	2	48	2.210	TR	SAN VENANZO		No	10/07/1975	TRASFERIMENTO A TITOLO GRATUITO	Valore catastale	0,00	0,00	AGENZIA FORESTALE REGIONALE	
37990	TERRENI AGRICOLI	1.2.2.02.13.01.001	Indisponibile	2	49	35.140	TR	SAN VENANZO		No	10/07/1975	TRASFERIMENTO A TITOLO GRATUITO	Valore catastale	6.605,63	0,00	AGENZIA FORESTALE REGIONALE	
37991	TERRENI AGRICOLI	1.2.2.02.13.01.001	Indisponibile	2	50	33.650	TR	SAN VENANZO		No	10/07/1975	TRASFERIMENTO A TITOLO GRATUITO	Valore catastale	5.721,63	0,00	AGENZIA FORESTALE REGIONALE	
37992	TERRENI AGRICOLI	1.2.2.02.13.01.001	Indisponibile	2	51	8.650	TR	SAN VENANZO		No	10/07/1975	TRASFERIMENTO A TITOLO GRATUITO	Valore catastale	1.771,25	0,00	AGENZIA FORESTALE REGIONALE	
37993	TERRENI AGRICOLI	1.2.2.02.13.01.001	Indisponibile	2	52	35.490	TR	SAN VENANZO		No	10/07/1975	TRASFERIMENTO A TITOLO GRATUITO	Valore catastale	6.521,13	0,00	AGENZIA FORESTALE REGIONALE	
37994	TERRENI AGRICOLI	1.2.2.02.13.01.001	Indisponibile	2	53	116.090	TR	SAN VENANZO		No	10/07/1975	TRASFERIMENTO A TITOLO GRATUITO	Valore catastale	15.583,75	0,00	AGENZIA FORESTALE REGIONALE	
37995	TERRENI AGRICOLI	1.2.2.02.13.01.001	Indisponibile	2	59	4.040	TR	SAN VENANZO		No	10/07/1975	TRASFERIMENTO A TITOLO GRATUITO	Valore catastale	677,63	0,00	AGENZIA FORESTALE REGIONALE	
37996	TERRENI AGRICOLI	1.2.2.02.13.01.001	Indisponibile	2	60	27.190	TR	SAN VENANZO		No	10/07/1975	TRASFERIMENTO A TITOLO GRATUITO	Valore catastale	7.986,88	0,00	AGENZIA FORESTALE REGIONALE	
37997	TERRENI AGRICOLI	1.2.2.02.13.01.001	Indisponibile	3	1	19.140	TR	SAN VENANZO		No	10/07/1975	TRASFERIMENTO A TITOLO GRATUITO	Valore catastale	8.030,75	0,00	AGENZIA FORESTALE REGIONALE	
37998	TERRENI AGRICOLI	1.2.2.02.13.01.001	Indisponibile	3	2	5.380	TR	SAN VENANZO		No	10/07/1975	TRASFERIMENTO A TITOLO GRATUITO	Valore catastale	632,13	0,00	AGENZIA FORESTALE REGIONALE	

Sviluppamare S.p.A.

PATRIMONIO IMMOBILIARE REGIONE UMBRIA
 Prospetto Terreni al 31/12/2021

Numero Id. (da sistema informativo)	Classificazione secondo il piano dei conti dello Stato Patrimoniale in base al D.lgs. 118/2011 (Descrizione)	Classificazione secondo il piano dei conti dello Stato Patrimoniale in base al D.lgs. 118/2011 (Codice)	Classificazione ai sensi del codice civile (demaniale/affidatario/alt., indisponibile)	Foglio	Particella	Superficie mq	Provincia	Comune	Località	Bene soggetto ad ammortamento	Data di acquisizione	Modalità di acquisizione	Criterio di valutazione secondo principi del D.lgs. 118/2011	Valore dell'immobile secondo D.lgs. 118/2011 al 31/12/2021 (euro)	Differenza (+/-) al 31/12/2021 (euro)	Ente Gestore	Note
37999	TERRENI AGRICOLI	1.2.2.02.13.01.001	Indisponibile	3	3	109,070	TR	SAN VENANZO		No	10/07/1975	TRASFERIMENTO A TITOLO GRATUITO	Valore catastale	14.646,13	0,00	AGENZIA FORESTALE REGIONALE	
38000	TERRENI AGRICOLI	1.2.2.02.13.01.001	Indisponibile	3	4	63,100	TR	SAN VENANZO		No	10/07/1975	TRASFERIMENTO A TITOLO GRATUITO	Valore catastale	26.477,75	0,00	AGENZIA FORESTALE REGIONALE	
38001	TERRENI AGRICOLI	1.2.2.02.13.01.001	Indisponibile	3	5	1,400	TR	SAN VENANZO		No	10/07/1975	TRASFERIMENTO A TITOLO GRATUITO	Valore catastale	189,88	0,00	AGENZIA FORESTALE REGIONALE	
38002	TERRENI AGRICOLI	1.2.2.02.13.01.001	Indisponibile	3	6	6,150	TR	SAN VENANZO		No	10/07/1975	TRASFERIMENTO A TITOLO GRATUITO	Valore catastale	3.612,38	0,00	AGENZIA FORESTALE REGIONALE	
38003	TERRENI AGRICOLI	1.2.2.02.13.01.001	Indisponibile	3	7	15,420	TR	SAN VENANZO		No	10/07/1975	TRASFERIMENTO A TITOLO GRATUITO	Valore catastale	6.470,75	0,00	AGENZIA FORESTALE REGIONALE	
38004	TERRENI AGRICOLI	1.2.2.02.13.01.001	Indisponibile	3	8	10,110	TR	SAN VENANZO		No	10/07/1975	TRASFERIMENTO A TITOLO GRATUITO	Valore catastale	4.667,00	0,00	AGENZIA FORESTALE REGIONALE	
38007	TERRENI AGRICOLI	1.2.2.02.13.01.001	Indisponibile	3	12	1,980	TR	SAN VENANZO		No	10/07/1975	TRASFERIMENTO A TITOLO GRATUITO	Valore catastale	913,25	0,00	AGENZIA FORESTALE REGIONALE	
38009	TERRENI AGRICOLI	1.2.2.02.13.01.001	Indisponibile	3	15	37,130	TR	SAN VENANZO		No	10/07/1975	TRASFERIMENTO A TITOLO GRATUITO	Valore catastale	15.680,50	0,00	AGENZIA FORESTALE REGIONALE	
38010	TERRENI AGRICOLI	1.2.2.02.13.01.001	Indisponibile	3	17	3,060	TR	SAN VENANZO	Casaglia	No	10/07/1975	TRASFERIMENTO A TITOLO GRATUITO	Valore catastale	1.263,75	0,00	AGENZIA FORESTALE REGIONALE	
38011	TERRENI AGRICOLI	1.2.2.02.13.01.001	Indisponibile	3	18	12,730	TR	SAN VENANZO	Casaglia	No	10/07/1975	TRASFERIMENTO A TITOLO GRATUITO	Valore catastale	5.876,00	0,00	AGENZIA FORESTALE REGIONALE	
38012	TERRENI AGRICOLI	1.2.2.02.13.01.001	Indisponibile	3	19	19,760	TR	SAN VENANZO	Casaglia	No	10/07/1975	TRASFERIMENTO A TITOLO GRATUITO	Valore catastale	8.292,38	0,00	AGENZIA FORESTALE REGIONALE	
38013	TERRENI AGRICOLI	1.2.2.02.13.01.001	Indisponibile	3	20	2,140	TR	SAN VENANZO		No	10/07/1975	TRASFERIMENTO A TITOLO GRATUITO	Valore catastale	305,50	0,00	AGENZIA FORESTALE REGIONALE	
38014	TERRENI AGRICOLI	1.2.2.02.13.01.001	Indisponibile	3	21	3,950	TR	SAN VENANZO		No	10/07/1975	TRASFERIMENTO A TITOLO GRATUITO	Valore catastale	464,75	0,00	AGENZIA FORESTALE REGIONALE	
38015	TERRENI AGRICOLI	1.2.2.02.13.01.001	Indisponibile	3	22	4,970	TR	SAN VENANZO		No	10/07/1975	TRASFERIMENTO A TITOLO GRATUITO	Valore catastale	708,50	0,00	AGENZIA FORESTALE REGIONALE	
38016	TERRENI AGRICOLI	1.2.2.02.13.01.001	Indisponibile	3	23	11,280	TR	SAN VENANZO		No	10/07/1975	TRASFERIMENTO A TITOLO GRATUITO	Valore catastale	5.206,50	0,00	AGENZIA FORESTALE REGIONALE	
38017	TERRENI AGRICOLI	1.2.2.02.13.01.001	Indisponibile	3	24	9,250	TR	SAN VENANZO		No	10/07/1975	TRASFERIMENTO A TITOLO GRATUITO	Valore catastale	6.599,13	0,00	AGENZIA FORESTALE REGIONALE	
38018	TERRENI AGRICOLI	1.2.2.02.13.01.001	Indisponibile	3	25	22,270	TR	SAN VENANZO		No	10/07/1975	TRASFERIMENTO A TITOLO GRATUITO	Valore catastale	9.345,38	0,00	AGENZIA FORESTALE REGIONALE	
38019	TERRENI AGRICOLI	1.2.2.02.13.01.001	Indisponibile	3	26	8,190	TR	SAN VENANZO		No	10/07/1975	TRASFERIMENTO A TITOLO GRATUITO	Valore catastale	3.436,88	0,00	AGENZIA FORESTALE REGIONALE	
38020	TERRENI AGRICOLI	1.2.2.02.13.01.001	Indisponibile	3	27	22,040	TR	SAN VENANZO		No	10/07/1975	TRASFERIMENTO A TITOLO GRATUITO	Valore catastale	13.872,63	0,00	AGENZIA FORESTALE REGIONALE	
38021	TERRENI AGRICOLI	1.2.2.02.13.01.001	Indisponibile	3	28	25,240	TR	SAN VENANZO		No	10/07/1975	TRASFERIMENTO A TITOLO GRATUITO	Valore catastale	11.649,63	0,00	AGENZIA FORESTALE REGIONALE	
38022	TERRENI AGRICOLI	1.2.2.02.13.01.001	Indisponibile	3	29	4,910	TR	SAN VENANZO	Casaglia	No	10/07/1975	TRASFERIMENTO A TITOLO GRATUITO	Valore catastale	2.266,88	0,00	AGENZIA FORESTALE REGIONALE	

Sviluppamaria S.p.A.

PATRIMONIO IMMOBILIARE REGIONE UMBRIA
 Prospetto Terreni al 31/12/2021

Numero Matricola (da sistema informativo)	Classificazione secondo il piano dei conti dello Stato Patrimoniale in base al D.lgs. 118/2011 (Descrizione)	Classificazione secondo il piano dei conti dello Stato Patrimoniale in base al D.lgs. 118/2011 (Codice)	Classificazione ai sensi del codice civile (denominazione, tipo, indifferibilità)	Foglio	Particella	Superficie mq	Provincia	Comune	Località	Bene soggetto ad ammortamento	Data di acquisizione	Modalità di acquisizione	Criterio di valutazione secondo i principi del D.lgs. 118/2011	Valore dell'immobile secondo il D.lgs. 118/2011 al 31/12/2021 (euro)	Differenza (+, -) al 31/12/2021 (euro)	Ente Gestore	Note
38023	TERRENI AGRICOLI	1.2.2.02.13.01.001	Indisponibile	3	30	6.460	TR	SAN VENANZO	Casaglia	No	10/07/1975	TRASFERIMENTO A TITOLO GRATUITO	Valore catastale	2.710,50	0,00	AGENZIA FORESTALE REGIONALE	
38024	TERRENI AGRICOLI	1.2.2.02.13.01.001	Indisponibile	3	31	1.700	TR	SAN VENANZO		No	10/07/1975	TRASFERIMENTO A TITOLO GRATUITO	Valore catastale	71,50	0,00	AGENZIA FORESTALE REGIONALE	
38025	TERRENI AGRICOLI	1.2.2.02.13.01.001	Indisponibile	3	32	8.200	TR	SAN VENANZO		No	10/07/1975	TRASFERIMENTO A TITOLO GRATUITO	Valore catastale	344,50	0,00	AGENZIA FORESTALE REGIONALE	
38026	TERRENI AGRICOLI	1.2.2.02.13.01.001	Indisponibile	3	33	91.330	TR	SAN VENANZO		No	10/07/1975	TRASFERIMENTO A TITOLO GRATUITO	Valore catastale	26.827,13	0,00	AGENZIA FORESTALE REGIONALE	
38027	TERRENI AGRICOLI	1.2.2.02.13.01.001	Indisponibile	3	34	141.510	TR	SAN VENANZO		No	10/07/1975	TRASFERIMENTO A TITOLO GRATUITO	Valore catastale	15.439,13	0,00	AGENZIA FORESTALE REGIONALE	
38028	TERRENI AGRICOLI	1.2.2.02.13.01.001	Indisponibile	3	35	2.830	TR	SAN VENANZO		No	10/07/1975	TRASFERIMENTO A TITOLO GRATUITO	Valore catastale	1.844,38	0,00	AGENZIA FORESTALE REGIONALE	
38029	TERRENI AGRICOLI	1.2.2.02.13.01.001	Indisponibile	3	36	122.090	TR	SAN VENANZO		No	10/07/1975	TRASFERIMENTO A TITOLO GRATUITO	Valore catastale	20.492,88	0,00	AGENZIA FORESTALE REGIONALE	
38030	TERRENI AGRICOLI	1.2.2.02.13.01.001	Indisponibile	3	37	16.130	TR	SAN VENANZO		No	10/07/1975	TRASFERIMENTO A TITOLO GRATUITO	Valore catastale	6.768,13	0,00	AGENZIA FORESTALE REGIONALE	
38031	TERRENI AGRICOLI	1.2.2.02.13.01.001	Indisponibile	3	38	35.820	TR	SAN VENANZO		No	10/07/1975	TRASFERIMENTO A TITOLO GRATUITO	Valore catastale	4.206,75	0,00	AGENZIA FORESTALE REGIONALE	
38032	TERRENI AGRICOLI	1.2.2.02.13.01.001	Indisponibile	3	39	22.690	TR	SAN VENANZO		No	10/07/1975	TRASFERIMENTO A TITOLO GRATUITO	Valore catastale	3.237,00	0,00	AGENZIA FORESTALE REGIONALE	
38033	TERRENI AGRICOLI	1.2.2.02.13.01.001	Indisponibile	3	40	116.890	TR	SAN VENANZO	Casaglia	No	10/07/1975	TRASFERIMENTO A TITOLO GRATUITO	Valore catastale	15.695,88	0,00	AGENZIA FORESTALE REGIONALE	
38034	TERRENI AGRICOLI	1.2.2.02.13.01.001	Indisponibile	3	41	2.250	TR	SAN VENANZO		No	10/07/1975	TRASFERIMENTO A TITOLO GRATUITO	Valore catastale	284,88	0,00	AGENZIA FORESTALE REGIONALE	
38035	TERRENI AGRICOLI	1.2.2.02.13.01.001	Indisponibile	3	42	14.150	TR	SAN VENANZO		No	10/07/1975	TRASFERIMENTO A TITOLO GRATUITO	Valore catastale	2.016,25	0,00	AGENZIA FORESTALE REGIONALE	
38036	TERRENI AGRICOLI	1.2.2.02.13.01.001	Indisponibile	3	43	74.410	TR	SAN VENANZO		No	10/07/1975	TRASFERIMENTO A TITOLO GRATUITO	Valore catastale	9.992,13	0,00	AGENZIA FORESTALE REGIONALE	
38037	TERRENI AGRICOLI	1.2.2.02.13.01.001	Indisponibile	3	44	15.380	TR	SAN VENANZO		No	10/07/1975	TRASFERIMENTO A TITOLO GRATUITO	Valore catastale	6.454,50	0,00	AGENZIA FORESTALE REGIONALE	
38038	TERRENI AGRICOLI	1.2.2.02.13.01.001	Indisponibile	3	45	46.310	TR	SAN VENANZO		No	10/07/1975	TRASFERIMENTO A TITOLO GRATUITO	Valore catastale	7.772,38	0,00	AGENZIA FORESTALE REGIONALE	
38039	TERRENI AGRICOLI	1.2.2.02.13.01.001	Indisponibile	3	46	22.800	TR	SAN VENANZO		No	10/07/1975	TRASFERIMENTO A TITOLO GRATUITO	Valore catastale	9.608,63	0,00	AGENZIA FORESTALE REGIONALE	
38040	TERRENI AGRICOLI	1.2.2.02.13.01.001	Indisponibile	3	47	12.810	TR	SAN VENANZO		No	10/07/1975	TRASFERIMENTO A TITOLO GRATUITO	Valore catastale	5.375,50	0,00	AGENZIA FORESTALE REGIONALE	
38041	TERRENI AGRICOLI	1.2.2.02.13.01.001	Indisponibile	4	1	32.320	TR	SAN VENANZO		No	10/07/1975	TRASFERIMENTO A TITOLO GRATUITO	Valore catastale	7.605,00	0,00	AGENZIA FORESTALE REGIONALE	
38042	TERRENI AGRICOLI	1.2.2.02.13.01.001	Indisponibile	4	2	1.000	TR	SAN VENANZO		No	10/07/1975	TRASFERIMENTO A TITOLO GRATUITO	Valore catastale	204,75	0,00	AGENZIA FORESTALE REGIONALE	
38043	TERRENI AGRICOLI	1.2.2.02.13.01.001	Indisponibile	4	3	2.950	TR	SAN VENANZO		No	10/07/1975	TRASFERIMENTO A TITOLO GRATUITO	Valore catastale	414,38	0,00	AGENZIA FORESTALE REGIONALE	

Sviluppamare S.p.A.

PATRIMONIO IMMOBILIARE REGIONE UMBRIA
 Prospetto Terreni al 31/12/2021

Numero di sistema informativo	Classificazione secondo il piano dei conti dello Stato Patrimoniale in base al D.lgs. 118/2011 (Descrizione)	Classificazione secondo il piano dei conti dello Stato Patrimoniale in base al D.lgs. 118/2011 (Codice)	Classificazione ai sensi del codice civile (demaniale/affidatario/loc., indisponibile)	Foglio	Particella	Superficie mq	Provincia	Comune	Località	Bene soggetto ad ammortamento	Data di acquisizione	Modalità di acquisizione	Criterio di valutazione secondo principi del D.lgs. 118/2011	Valore dell'immobile secondo il D.lgs. 118/2011 al 31/12/2021 (euro)	Differenza (+, -) al 31/12/2021 (euro)	Ente Gestore	Note
38044	TERRENI AGRICOLI	1.2.2.02.13.01.001	Indisponibile	4	4	2.400	TR	SAN VENANZO		No	10/07/1975	TRASFERIMENTO A TITOLO GRATUITO	Valore catastale	261,63	0,00	AGENZIA FORESTALE REGIONALE	
38045	TERRENI AGRICOLI	1.2.2.02.13.01.001	Indisponibile	4	5	12.320	TR	SAN VENANZO		No	10/07/1975	TRASFERIMENTO A TITOLO GRATUITO	Valore catastale	3.618,88	0,00	AGENZIA FORESTALE REGIONALE	
38046	TERRENI AGRICOLI	1.2.2.02.13.01.001	Indisponibile	4	6	100.030	TR	SAN VENANZO		No	10/07/1975	TRASFERIMENTO A TITOLO GRATUITO	Valore catastale	15.110,88	0,00	AGENZIA FORESTALE REGIONALE	
38047	TERRENI AGRICOLI	1.2.2.02.13.01.001	Indisponibile	4	12	110	TR	SAN VENANZO		No	10/07/1975	TRASFERIMENTO A TITOLO GRATUITO	Valore catastale	13,00	0,00	AGENZIA FORESTALE REGIONALE	
38048	TERRENI AGRICOLI	1.2.2.02.13.01.001	Indisponibile	4	41	31.720	TR	SAN VENANZO		No	10/07/1975	TRASFERIMENTO A TITOLO GRATUITO	Valore catastale	13.310,38	0,00	AGENZIA FORESTALE REGIONALE	
38049	TERRENI AGRICOLI	1.2.2.02.13.01.001	Indisponibile	5	2	376.630	TR	SAN VENANZO	VOC. BALLI	No	10/07/1975	TRASFERIMENTO A TITOLO GRATUITO	Valore catastale	56.884,50	0,00	AGENZIA FORESTALE REGIONALE	
38050	TERRENI AGRICOLI	1.2.2.02.13.01.001	Indisponibile	5	12	83.270	TR	SAN VENANZO		No	10/07/1975	TRASFERIMENTO A TITOLO GRATUITO	Valore catastale	9.784,13	0,00	AGENZIA FORESTALE REGIONALE	
38051	TERRENI AGRICOLI	1.2.2.02.13.01.001	Indisponibile	6	1	1.460	TR	SAN VENANZO		No	10/07/1975	TRASFERIMENTO A TITOLO GRATUITO	Valore catastale	172,25	0,00	AGENZIA FORESTALE REGIONALE	
38052	TERRENI AGRICOLI	1.2.2.02.13.01.001	Indisponibile	6	2	25.620	TR	SAN VENANZO		No	10/07/1975	TRASFERIMENTO A TITOLO GRATUITO	Valore catastale	2.795,00	0,00	AGENZIA FORESTALE REGIONALE	
38053	TERRENI AGRICOLI	1.2.2.02.13.01.001	Indisponibile	6	3	9.860	TR	SAN VENANZO		No	10/07/1975	TRASFERIMENTO A TITOLO GRATUITO	Valore catastale	4.551,63	0,00	AGENZIA FORESTALE REGIONALE	
38054	TERRENI AGRICOLI	1.2.2.02.13.01.001	Indisponibile	6	4	11.080	TR	SAN VENANZO		No	10/07/1975	TRASFERIMENTO A TITOLO GRATUITO	Valore catastale	6.974,50	0,00	AGENZIA FORESTALE REGIONALE	
38055	TERRENI AGRICOLI	1.2.2.02.13.01.001	Indisponibile	6	5	2.770	TR	SAN VENANZO		No	10/07/1975	TRASFERIMENTO A TITOLO GRATUITO	Valore catastale	325,00	0,00	AGENZIA FORESTALE REGIONALE	
38056	TERRENI AGRICOLI	1.2.2.02.13.01.001	Indisponibile	6	7	620	TR	SAN VENANZO		No	10/07/1975	TRASFERIMENTO A TITOLO GRATUITO	Valore catastale	390,00	0,00	AGENZIA FORESTALE REGIONALE	
38057	TERRENI AGRICOLI	1.2.2.02.13.01.001	Indisponibile	6	10	450	TR	SAN VENANZO		No	10/07/1975	TRASFERIMENTO A TITOLO GRATUITO	Valore catastale	282,75	0,00	AGENZIA FORESTALE REGIONALE	
38058	TERRENI AGRICOLI	1.2.2.02.13.01.001	Indisponibile	6	11	2.200	TR	SAN VENANZO		No	10/07/1975	TRASFERIMENTO A TITOLO GRATUITO	Valore catastale	92,63	0,00	AGENZIA FORESTALE REGIONALE	
38059	TERRENI AGRICOLI	1.2.2.02.13.01.001	Indisponibile	6	12	1.940	TR	SAN VENANZO		No	10/07/1975	TRASFERIMENTO A TITOLO GRATUITO	Valore catastale	211,25	0,00	AGENZIA FORESTALE REGIONALE	
38060	TERRENI AGRICOLI	1.2.2.02.13.01.001	Indisponibile	6	13	3.220	TR	SAN VENANZO		No	10/07/1975	TRASFERIMENTO A TITOLO GRATUITO	Valore catastale	351,00	0,00	AGENZIA FORESTALE REGIONALE	
38061	TERRENI AGRICOLI	1.2.2.02.13.01.001	Indisponibile	6	16	3.110	TR	SAN VENANZO		No	10/07/1975	TRASFERIMENTO A TITOLO GRATUITO	Valore catastale	1.304,88	0,00	AGENZIA FORESTALE REGIONALE	
38062	TERRENI AGRICOLI	1.2.2.02.13.01.001	Indisponibile	6	17	2.730	TR	SAN VENANZO		No	10/07/1975	TRASFERIMENTO A TITOLO GRATUITO	Valore catastale	1.259,38	0,00	AGENZIA FORESTALE REGIONALE	
38063	TERRENI AGRICOLI	1.2.2.02.13.01.001	Indisponibile	6	18	2.840	TR	SAN VENANZO		No	10/07/1975	TRASFERIMENTO A TITOLO GRATUITO	Valore catastale	1.787,50	0,00	AGENZIA FORESTALE REGIONALE	
38064	TERRENI AGRICOLI	1.2.2.02.13.01.001	Indisponibile	6	19	270	TR	SAN VENANZO		No	10/07/1975	TRASFERIMENTO A TITOLO GRATUITO	Valore catastale	29,25	0,00	AGENZIA FORESTALE REGIONALE	

Sviluppamaria S.p.A.

PATRIMONIO IMMOBILIARE REGIONE UMBRIA
 Prospetto Terreni al 31/12/2021

Numero Id. (da sistema informativo)	Classificazione secondo il piano dei conti dello Stato Patrimoniale in base al D.lgs. 118/2011 (Descrizione)	Classificazione secondo il piano dei conti dello Stato Patrimoniale in base al D.lgs. 118/2011 (Codice)	Classificazione ai sensi del codice civile (demaniale/affidatario/alt., indisponibile)	Foglio	Particella	Superficie mq	Provincia	Comune	Località	Bene soggetto ad ammortamento	Data di acquisizione	Modalità di acquisizione	Criterio di valutazione secondo i principi del D.lgs. 118/2011	Valore dell'immobile secondo il D.lgs. 118/2011 al 31/12/2021 (euro)	Differenza (+/-) al 31/12/2021 (euro)	Ente Gestore	Note
38065	TERRENI AGRICOLI	1.2.2.02.13.01.001	Indisponibile	6	20	13.390	TR	SAN VENANZO		No	10/07/1975	TRASFERIMENTO A TITOLO GRATUITO	Valore catastale	8.428,88	0,00	AGENZIA FORESTALE REGIONALE	
38066	TERRENI AGRICOLI	1.2.2.02.13.01.001	Indisponibile	6	21	1.330	TR	SAN VENANZO		No	10/07/1975	TRASFERIMENTO A TITOLO GRATUITO	Valore catastale	156,00	0,00	AGENZIA FORESTALE REGIONALE	
38067	TERRENI AGRICOLI	1.2.2.02.13.01.001	Indisponibile	6	22	97.270	TR	SAN VENANZO		No	10/07/1975	TRASFERIMENTO A TITOLO GRATUITO	Valore catastale	11.428,63	0,00	AGENZIA FORESTALE REGIONALE	
38068	TERRENI AGRICOLI	1.2.2.02.13.01.001	Indisponibile	6	23	7.860	TR	SAN VENANZO		No	10/07/1975	TRASFERIMENTO A TITOLO GRATUITO	Valore catastale	3.641,63	0,00	AGENZIA FORESTALE REGIONALE	
38069	TERRENI AGRICOLI	1.2.2.02.13.01.001	Indisponibile	6	24	248.180	TR	SAN VENANZO		No	10/07/1975	TRASFERIMENTO A TITOLO GRATUITO	Valore catastale	27.077,38	0,00	AGENZIA FORESTALE REGIONALE	
38070	TERRENI AGRICOLI	1.2.2.02.13.01.001	Indisponibile	6	25	36.640	TR	SAN VENANZO		No	10/07/1975	TRASFERIMENTO A TITOLO GRATUITO	Valore catastale	5.534,75	0,00	AGENZIA FORESTALE REGIONALE	
38071	TERRENI AGRICOLI	1.2.2.02.13.01.001	Indisponibile	6	42	7.360	TR	SAN VENANZO		No	10/07/1975	TRASFERIMENTO A TITOLO GRATUITO	Valore catastale	3.100,50	0,00	AGENZIA FORESTALE REGIONALE	
38072	TERRENI AGRICOLI	1.2.2.02.13.01.001	Indisponibile	7	1	4.640	TR	SAN VENANZO		No	10/07/1975	TRASFERIMENTO A TITOLO GRATUITO	Valore catastale	700,38	0,00	AGENZIA FORESTALE REGIONALE	
38073	TERRENI AGRICOLI	1.2.2.02.13.01.001	Indisponibile	7	2	20.300	TR	SAN VENANZO		No	10/07/1975	TRASFERIMENTO A TITOLO GRATUITO	Valore catastale	12.777,38	0,00	AGENZIA FORESTALE REGIONALE	
38074	TERRENI AGRICOLI	1.2.2.02.13.01.001	Indisponibile	7	3	324.700	TR	SAN VENANZO		No	10/07/1975	TRASFERIMENTO A TITOLO GRATUITO	Valore catastale	43.600,38	0,00	AGENZIA FORESTALE REGIONALE	
38075	TERRENI AGRICOLI	1.2.2.02.13.01.001	Indisponibile	7	5	367.300	TR	SAN VENANZO		No	10/07/1975	TRASFERIMENTO A TITOLO GRATUITO	Valore catastale	40.072,50	0,00	AGENZIA FORESTALE REGIONALE	
38076	TERRENI AGRICOLI	1.2.2.02.13.01.001	Indisponibile	7	6	1.700	TR	SAN VENANZO		No	10/07/1975	TRASFERIMENTO A TITOLO GRATUITO	Valore catastale	488,88	0,00	AGENZIA FORESTALE REGIONALE	
38077	TERRENI AGRICOLI	1.2.2.02.13.01.001	Indisponibile	7	7	23.560	TR	SAN VENANZO		No	10/07/1975	TRASFERIMENTO A TITOLO GRATUITO	Valore catastale	6.920,88	0,00	AGENZIA FORESTALE REGIONALE	
38078	TERRENI AGRICOLI	1.2.2.02.13.01.001	Indisponibile	7	8	7.750	TR	SAN VENANZO		No	10/07/1975	TRASFERIMENTO A TITOLO GRATUITO	Valore catastale	3.251,63	0,00	AGENZIA FORESTALE REGIONALE	
38079	TERRENI AGRICOLI	1.2.2.02.13.01.001	Indisponibile	7	9	11.610	TR	SAN VENANZO		No	10/07/1975	TRASFERIMENTO A TITOLO GRATUITO	Valore catastale	2.435,88	0,00	AGENZIA FORESTALE REGIONALE	
38080	TERRENI AGRICOLI	1.2.2.02.13.01.001	Indisponibile	7	10	740	TR	SAN VENANZO		No	10/07/1975	TRASFERIMENTO A TITOLO GRATUITO	Valore catastale	310,38	0,00	AGENZIA FORESTALE REGIONALE	
38081	TERRENI AGRICOLI	1.2.2.02.13.01.001	Indisponibile	7	11	7.350	TR	SAN VENANZO		No	10/07/1975	TRASFERIMENTO A TITOLO GRATUITO	Valore catastale	1.048,13	0,00	AGENZIA FORESTALE REGIONALE	
38082	TERRENI AGRICOLI	1.2.2.02.13.01.001	Indisponibile	7	14	27.790	TR	SAN VENANZO		No	10/07/1975	TRASFERIMENTO A TITOLO GRATUITO	Valore catastale	11.661,00	0,00	AGENZIA FORESTALE REGIONALE	
38083	TERRENI AGRICOLI	1.2.2.02.13.01.001	Indisponibile	7	15	17.190	TR	SAN VENANZO		No	10/07/1975	TRASFERIMENTO A TITOLO GRATUITO	Valore catastale	7.934,88	0,00	AGENZIA FORESTALE REGIONALE	
38084	TERRENI AGRICOLI	1.2.2.02.13.01.001	Indisponibile	7	16	870	TR	SAN VENANZO		No	10/07/1975	TRASFERIMENTO A TITOLO GRATUITO	Valore catastale	255,13	0,00	AGENZIA FORESTALE REGIONALE	
38085	TERRENI AGRICOLI	1.2.2.02.13.01.001	Indisponibile	7	17	10.410	TR	SAN VENANZO		No	10/07/1975	TRASFERIMENTO A TITOLO GRATUITO	Valore catastale	437,13	0,00	AGENZIA FORESTALE REGIONALE	

Sviluppamaria S.p.A.

PATRIMONIO IMMOBILIARE REGIONE UMBRIA
 Prospetto Terreni al 31/12/2021

Numero Matricola (da sistema informativo)	Classificazione secondo il piano dei conti dello Stato Patrimoniale in base al D.lgs. 118/2011 (Descrizione)	Classificazione secondo il piano dei conti dello Stato Patrimoniale in base al D.lgs. 118/2011 (Codice)	Classificazione ai sensi del codice civile (demaniale/disponibile/ir, indisponibile)	Foglio	Particella	Superficie mq	Provincia	Comune	Località	Bene soggetto ad ammortamento	Data di acquisizione	Modalità di acquisizione	Criterio di valutazione secondo principi del D.lgs. 118/2011	Valore dell'immobile secondo il D.lgs. 118/2011 al 31/12/2021 (euro)	Differenza (+, -) al 31/12/2021 (euro)	Ente Gestore	Note
38086	TERRENI AGRICOLI	1.2.2.02.13.01.001	Indisponibile	7	18	31.030	TR	SAN VENANZO		No	10/07/1975	TRASFERIMENTO A TITOLO GRATUITO	Valore catastale	3.394,88	0,00	AGENZIA FORESTALE REGIONALE	
38087	TERRENI AGRICOLI	1.2.2.02.13.01.001	Indisponibile	7	19	1.900	TR	SAN VENANZO		No	10/07/1975	TRASFERIMENTO A TITOLO GRATUITO	Valore catastale	79,63	0,00	AGENZIA FORESTALE REGIONALE	
38088	TERRENI AGRICOLI	1.2.2.02.13.01.001	Indisponibile	7	20	4.170	TR	SAN VENANZO		No	10/07/1975	TRASFERIMENTO A TITOLO GRATUITO	Valore catastale	1.750,13	0,00	AGENZIA FORESTALE REGIONALE	
38089	TERRENI AGRICOLI	1.2.2.02.13.01.001	Indisponibile	7	21	1.000	TR	SAN VENANZO		No	10/07/1975	TRASFERIMENTO A TITOLO GRATUITO	Valore catastale	42,25	0,00	AGENZIA FORESTALE REGIONALE	
38090	TERRENI AGRICOLI	1.2.2.02.13.01.001	Indisponibile	7	22	3.150	TR	SAN VENANZO		No	10/07/1975	TRASFERIMENTO A TITOLO GRATUITO	Valore catastale	342,88	0,00	AGENZIA FORESTALE REGIONALE	
38091	TERRENI AGRICOLI	1.2.2.02.13.01.001	Indisponibile	7	26	25.590	TR	SAN VENANZO		No	10/07/1975	TRASFERIMENTO A TITOLO GRATUITO	Valore catastale	7.514,00	0,00	AGENZIA FORESTALE REGIONALE	
38092	TERRENI AGRICOLI	1.2.2.02.13.01.001	Indisponibile	8	9	6.960	TR	SAN VENANZO		No	10/07/1975	TRASFERIMENTO A TITOLO GRATUITO	Valore catastale	2.044,25	0,00	AGENZIA FORESTALE REGIONALE	
38093	TERRENI AGRICOLI	1.2.2.02.13.01.001	Indisponibile	8	12	3.810	TR	SAN VENANZO		No	10/07/1975	TRASFERIMENTO A TITOLO GRATUITO	Valore catastale	1.599,00	0,00	AGENZIA FORESTALE REGIONALE	
38094	TERRENI AGRICOLI	1.2.2.02.13.01.001	Indisponibile	8	13	1.300	TR	SAN VENANZO	SORBARRE DI SOTTO	No	10/07/1975	TRASFERIMENTO A TITOLO GRATUITO	Valore catastale	546,00	0,00	AGENZIA FORESTALE REGIONALE	
38095	TERRENI AGRICOLI	1.2.2.02.13.01.001	Indisponibile	8	14	4.370	TR	SAN VENANZO		No	10/07/1975	TRASFERIMENTO A TITOLO GRATUITO	Valore catastale	3.116,75	0,00	AGENZIA FORESTALE REGIONALE	
38096	TERRENI AGRICOLI	1.2.2.02.13.01.001	Indisponibile	8	15	353.950	TR	SAN VENANZO		No	10/07/1975	TRASFERIMENTO A TITOLO GRATUITO	Valore catastale	38.616,50	0,00	AGENZIA FORESTALE REGIONALE	
38097	TERRENI AGRICOLI	1.2.2.02.13.01.001	Indisponibile	8	16	363.870	TR	SAN VENANZO		No	10/07/1975	TRASFERIMENTO A TITOLO GRATUITO	Valore catastale	39.698,75	0,00	AGENZIA FORESTALE REGIONALE	
38098	TERRENI AGRICOLI	1.2.2.02.13.01.001	Indisponibile	8	17	4.570	TR	SAN VENANZO		No	10/07/1975	TRASFERIMENTO A TITOLO GRATUITO	Valore catastale	536,25	0,00	AGENZIA FORESTALE REGIONALE	
38099	TERRENI AGRICOLI	1.2.2.02.13.01.001	Indisponibile	8	18	17.070	TR	SAN VENANZO		No	10/07/1975	TRASFERIMENTO A TITOLO GRATUITO	Valore catastale	5.014,75	0,00	AGENZIA FORESTALE REGIONALE	
38100	TERRENI AGRICOLI	1.2.2.02.13.01.001	Indisponibile	8	19	2.180	TR	SAN VENANZO		No	10/07/1975	TRASFERIMENTO A TITOLO GRATUITO	Valore catastale	640,25	0,00	AGENZIA FORESTALE REGIONALE	
38101	TERRENI AGRICOLI	1.2.2.02.13.01.001	Indisponibile	8	20	1.530	TR	SAN VENANZO		No	10/07/1975	TRASFERIMENTO A TITOLO GRATUITO	Valore catastale	460,13	0,00	AGENZIA FORESTALE REGIONALE	
38102	TERRENI AGRICOLI	1.2.2.02.13.01.001	Indisponibile	8	21	1.950	TR	SAN VENANZO		No	10/07/1975	TRASFERIMENTO A TITOLO GRATUITO	Valore catastale	690,50	0,00	AGENZIA FORESTALE REGIONALE	
38103	TERRENI AGRICOLI	1.2.2.02.13.01.001	Indisponibile	8	23	16.490	TR	SAN VENANZO		No	10/07/1975	TRASFERIMENTO A TITOLO GRATUITO	Valore catastale	4.844,13	0,00	AGENZIA FORESTALE REGIONALE	
38104	TERRENI AGRICOLI	1.2.2.02.13.01.001	Indisponibile	8	24	5.460	TR	SAN VENANZO		No	10/07/1975	TRASFERIMENTO A TITOLO GRATUITO	Valore catastale	2.530,13	0,00	AGENZIA FORESTALE REGIONALE	
38105	TERRENI AGRICOLI	1.2.2.02.13.01.001	Indisponibile	8	25	5.370	TR	SAN VENANZO		No	10/07/1975	TRASFERIMENTO A TITOLO GRATUITO	Valore catastale	1.577,88	0,00	AGENZIA FORESTALE REGIONALE	
38106	TERRENI AGRICOLI	1.2.2.02.13.01.001	Indisponibile	8	26	6.690	TR	SAN VENANZO		No	10/07/1975	TRASFERIMENTO A TITOLO GRATUITO	Valore catastale	2.526,88	0,00	AGENZIA FORESTALE REGIONALE	

Sviluppamaria S.p.A.

PATRIMONIO IMMOBILIARE REGIONE UMBRIA
 Prospetto Terreni al 31/12/2021

Numero di catasto (da sistema informativo)	Classificazione secondo il piano dei conti dello Stato Patrimoniale in base al D.lgs. 118/2011 (Descrizione)	Classificazione secondo il piano dei conti dello Stato Patrimoniale in base al D.lgs. 118/2011 (Codice)	Classificazione ai sensi del codice civile (demaniale/affidatario/alt., indisponibile)	Foglio	Particella	Superficie mq	Provincia	Comune	Località	Bene soggetto ad ammortamento	Data di acquisizione	Modalità di acquisizione	Criterio di valutazione secondo i principi del D.lgs. 118/2011	Valore dell'immobile secondo il D.lgs. 118/2011 al 31/12/2021 (euro)	Valore dell'immobile secondo il D.lgs. 118/2011 al 31/12/2020 (euro)	Differenza (+, -) al 31/12/2021	Ente Gestore	Note
38107	TERRENI AGRICOLI	1.2.2.02.13.01.001	Indisponibile	8	27	8.140	TR	SAN VENANZO		No	10/07/1975	TRASFERIMENTO A TITOLO GRATUITO	Valore catastale	957,13	957,13	0,00	AGENZIA FORESTALE REGIONALE	
38108	TERRENI AGRICOLI	1.2.2.02.13.01.001	Indisponibile	8	28	2.280	TR	SAN VENANZO		No	10/07/1975	TRASFERIMENTO A TITOLO GRATUITO	Valore catastale	666,50	666,50	0,00	AGENZIA FORESTALE REGIONALE	
38109	TERRENI AGRICOLI	1.2.2.02.13.01.001	Indisponibile	9	1	1.320	TR	SAN VENANZO		No	10/07/1975	TRASFERIMENTO A TITOLO GRATUITO	Valore catastale	188,50	188,50	0,00	AGENZIA FORESTALE REGIONALE	
38110	TERRENI AGRICOLI	1.2.2.02.13.01.001	Indisponibile	9	2	14.800	TR	SAN VENANZO		No	10/07/1975	TRASFERIMENTO A TITOLO GRATUITO	Valore catastale	4.376,13	4.376,13	0,00	AGENZIA FORESTALE REGIONALE	
38111	TERRENI AGRICOLI	1.2.2.02.13.01.001	Indisponibile	9	3	5.960	TR	SAN VENANZO		No	10/07/1975	TRASFERIMENTO A TITOLO GRATUITO	Valore catastale	251,88	251,88	0,00	AGENZIA FORESTALE REGIONALE	
38112	TERRENI AGRICOLI	1.2.2.02.13.01.001	Indisponibile	9	4	3.830	TR	SAN VENANZO		No	10/07/1975	TRASFERIMENTO A TITOLO GRATUITO	Valore catastale	461,50	461,50	0,00	AGENZIA FORESTALE REGIONALE	
38113	TERRENI AGRICOLI	1.2.2.02.13.01.001	Indisponibile	9	5	258.450	TR	SAN VENANZO		No	10/07/1975	TRASFERIMENTO A TITOLO GRATUITO	Valore catastale	28.197,00	28.197,00	0,00	AGENZIA FORESTALE REGIONALE	
38114	TERRENI AGRICOLI	1.2.2.02.13.01.001	Indisponibile	9	6	1.230	TR	SAN VENANZO		No	10/07/1975	TRASFERIMENTO A TITOLO GRATUITO	Valore catastale	567,13	567,13	0,00	AGENZIA FORESTALE REGIONALE	
38115	TERRENI AGRICOLI	1.2.2.02.13.01.001	Indisponibile	9	7	2.240	TR	SAN VENANZO		No	10/07/1975	TRASFERIMENTO A TITOLO GRATUITO	Valore catastale	686,13	686,13	0,00	AGENZIA FORESTALE REGIONALE	
38116	TERRENI AGRICOLI	1.2.2.02.13.01.001	Indisponibile	9	12	10.710	TR	SAN VENANZO		No	10/07/1975	TRASFERIMENTO A TITOLO GRATUITO	Valore catastale	3.146,00	3.146,00	0,00	AGENZIA FORESTALE REGIONALE	
38117	TERRENI AGRICOLI	1.2.2.02.13.01.001	Indisponibile	9	13	8.480	TR	SAN VENANZO		No	10/07/1975	TRASFERIMENTO A TITOLO GRATUITO	Valore catastale	924,63	924,63	0,00	AGENZIA FORESTALE REGIONALE	
38118	TERRENI AGRICOLI	1.2.2.02.13.01.001	Indisponibile	9	14	32.800	TR	SAN VENANZO		No	10/07/1975	TRASFERIMENTO A TITOLO GRATUITO	Valore catastale	3.578,25	3.578,25	0,00	AGENZIA FORESTALE REGIONALE	
38119	TERRENI AGRICOLI	1.2.2.02.13.01.001	Indisponibile	9	17	3.010	TR	SAN VENANZO		No	10/07/1975	TRASFERIMENTO A TITOLO GRATUITO	Valore catastale	126,75	126,75	0,00	AGENZIA FORESTALE REGIONALE	
38120	TERRENI AGRICOLI	1.2.2.02.13.01.001	Indisponibile	9	30	69	TR	SAN VENANZO		No	10/07/1975	TRASFERIMENTO A TITOLO GRATUITO	Valore catastale	0,00	0,00	0,00	AGENZIA FORESTALE REGIONALE	
38121	TERRENI AGRICOLI	1.2.2.02.13.01.001	Indisponibile	9	74	76.320	TR	SAN VENANZO		No	10/07/1975	TRASFERIMENTO A TITOLO GRATUITO	Valore catastale	8.326,50	8.326,50	0,00	AGENZIA FORESTALE REGIONALE	
38122	TERRENI AGRICOLI	1.2.2.02.13.01.001	Indisponibile	9	75	21.190	TR	SAN VENANZO		No	10/07/1975	TRASFERIMENTO A TITOLO GRATUITO	Valore catastale	6.223,75	6.223,75	0,00	AGENZIA FORESTALE REGIONALE	
38123	TERRENI AGRICOLI	1.2.2.02.13.01.001	Indisponibile	9	76	9.710	TR	SAN VENANZO		No	10/07/1975	TRASFERIMENTO A TITOLO GRATUITO	Valore catastale	2.851,88	2.851,88	0,00	AGENZIA FORESTALE REGIONALE	
38124	TERRENI AGRICOLI	1.2.2.02.13.01.001	Indisponibile	9	99	2.460	TR	SAN VENANZO		No	10/07/1975	TRASFERIMENTO A TITOLO GRATUITO	Valore catastale	728,00	728,00	0,00	AGENZIA FORESTALE REGIONALE	
38125	TERRENI AGRICOLI	1.2.2.02.13.01.001	Indisponibile	10	1	14.340	TR	SAN VENANZO		No	10/07/1975	TRASFERIMENTO A TITOLO GRATUITO	Valore catastale	1.564,88	1.564,88	0,00	AGENZIA FORESTALE REGIONALE	
38126	TERRENI AGRICOLI	1.2.2.02.13.01.001	Indisponibile	11	212	8.190	TR	SAN VENANZO		No	10/07/1975	TRASFERIMENTO A TITOLO GRATUITO	Valore catastale	883,75	883,75	0,00	AGENZIA FORESTALE REGIONALE	
38127	TERRENI AGRICOLI	1.2.2.02.13.01.001	Indisponibile	12	11	77.340	TR	SAN VENANZO		No	10/07/1975	TRASFERIMENTO A TITOLO GRATUITO	Valore catastale	8.438,63	8.438,63	0,00	AGENZIA FORESTALE REGIONALE	

Sviluppamaria S.p.A.

PATRIMONIO IMMOBILIARE REGIONE UMBRIA
 Prospetto Terreni al 31/12/2021

Numero di catasto (da sistema informativo)	Classificazione secondo il piano dei conti dello Stato Patrimoniale in base al D.lgs. 118/2011 (Descrizione)	Classificazione secondo il piano dei conti dello Stato Patrimoniale in base al D.lgs. 118/2011 (Codice)	Classificazione ai sensi del codice civile (demaniale/affidatario/alt., indisponibile)	Foglio	Particella	Superficie mq	Provincia	Comune	Località	Bene soggetto ad ammortamento	Data di acquisizione	Modalità di acquisizione	Criterio di valutazione secondo i principi del D.lgs. 118/2011	Valore dell'immobile secondo il D.lgs. 118/2011 al 31/12/2021 (euro)	Differenza (+, -) al 31/12/2021 (euro)	Ente Gestore	Note
38128	TERRENI AGRICOLI	1.2.2.02.13.01.001	Indisponibile	12	13	128,180	TR	SAN VENANZO		No	10/07/1975	TRASFERIMENTO A TITOLO GRATUITO	Valore catastale	17.208,75	0,00	AGENZIA FORESTALE REGIONALE	
38129	TERRENI AGRICOLI	1.2.2.02.13.01.001	Indisponibile	12	14	25,710	TR	SAN VENANZO		No	10/07/1975	TRASFERIMENTO A TITOLO GRATUITO	Valore catastale	7.551,38	0,00	AGENZIA FORESTALE REGIONALE	
38130	TERRENI AGRICOLI	1.2.2.02.13.01.001	Indisponibile	12	15	10,330	TR	SAN VENANZO		No	10/07/1975	TRASFERIMENTO A TITOLO GRATUITO	Valore catastale	433,88	0,00	AGENZIA FORESTALE REGIONALE	
38132	TERRENI AGRICOLI	1.2.2.02.13.01.001	Indisponibile	12	19	17,680	TR	SAN VENANZO		No	10/07/1975	TRASFERIMENTO A TITOLO GRATUITO	Valore catastale	7.167,88	0,00	AGENZIA FORESTALE REGIONALE	
38133	TERRENI AGRICOLI	1.2.2.02.13.01.001	Indisponibile	12	20	3,960	TR	SAN VENANZO		No	10/07/1975	TRASFERIMENTO A TITOLO GRATUITO	Valore catastale	89,38	0,00	AGENZIA FORESTALE REGIONALE	
38134	TERRENI AGRICOLI	1.2.2.02.13.01.001	Indisponibile	12	21	790	TR	SAN VENANZO		No	10/07/1975	TRASFERIMENTO A TITOLO GRATUITO	Valore catastale	92,63	0,00	AGENZIA FORESTALE REGIONALE	
38136	TERRENI AGRICOLI	1.2.2.02.13.01.001	Indisponibile	12	23	36,710	TR	SAN VENANZO		No	10/07/1975	TRASFERIMENTO A TITOLO GRATUITO	Valore catastale	10.783,50	0,00	AGENZIA FORESTALE REGIONALE	
38137	TERRENI AGRICOLI	1.2.2.02.13.01.001	Indisponibile	12	24	33,760	TR	SAN VENANZO		No	10/07/1975	TRASFERIMENTO A TITOLO GRATUITO	Valore catastale	2.549,63	0,00	AGENZIA FORESTALE REGIONALE	
38138	TERRENI AGRICOLI	1.2.2.02.13.01.001	Indisponibile	12	25	2,060	TR	SAN VENANZO		No	10/07/1975	TRASFERIMENTO A TITOLO GRATUITO	Valore catastale	245,38	0,00	AGENZIA FORESTALE REGIONALE	
38139	TERRENI AGRICOLI	1.2.2.02.13.01.001	Indisponibile	12	26	3,370	TR	SAN VENANZO		No	10/07/1975	TRASFERIMENTO A TITOLO GRATUITO	Valore catastale	1.272,38	0,00	AGENZIA FORESTALE REGIONALE	
38140	TERRENI AGRICOLI	1.2.2.02.13.01.001	Indisponibile	12	28	8,180	TR	SAN VENANZO		No	10/07/1975	TRASFERIMENTO A TITOLO GRATUITO	Valore catastale	3.432,00	0,00	AGENZIA FORESTALE REGIONALE	
38141	TERRENI AGRICOLI	1.2.2.02.13.01.001	Indisponibile	12	29	14,140	TR	SAN VENANZO		No	10/07/1975	TRASFERIMENTO A TITOLO GRATUITO	Valore catastale	8.900,13	0,00	AGENZIA FORESTALE REGIONALE	
38142	TERRENI AGRICOLI	1.2.2.02.13.01.001	Indisponibile	12	32	610	TR	SAN VENANZO		No	10/07/1975	TRASFERIMENTO A TITOLO GRATUITO	Valore catastale	108,88	0,00	AGENZIA FORESTALE REGIONALE	
38143	TERRENI AGRICOLI	1.2.2.02.13.01.001	Indisponibile	12	40	91,670	TR	SAN VENANZO		No	10/07/1975	TRASFERIMENTO A TITOLO GRATUITO	Valore catastale	6.938,75	0,00	AGENZIA FORESTALE REGIONALE	
38144	TERRENI AGRICOLI	1.2.2.02.13.01.001	Indisponibile	12	42	182,640	TR	SAN VENANZO		No	10/07/1975	TRASFERIMENTO A TITOLO GRATUITO	Valore catastale	19.623,75	0,00	AGENZIA FORESTALE REGIONALE	
38145	TERRENI AGRICOLI	1.2.2.02.13.01.001	Indisponibile	18	5	83,340	TR	SAN VENANZO		No	10/07/1975	TRASFERIMENTO A TITOLO GRATUITO	Valore catastale	9.091,88	0,00	AGENZIA FORESTALE REGIONALE	
38146	TERRENI AGRICOLI	1.2.2.02.13.01.001	Indisponibile	18	6	10,730	TR	SAN VENANZO		No	10/07/1975	TRASFERIMENTO A TITOLO GRATUITO	Valore catastale	1.170,00	0,00	AGENZIA FORESTALE REGIONALE	
38147	TERRENI AGRICOLI	1.2.2.02.13.01.001	Indisponibile	18	8	258,160	TR	SAN VENANZO		No	10/07/1975	TRASFERIMENTO A TITOLO GRATUITO	Valore catastale	54.164,50	0,00	AGENZIA FORESTALE REGIONALE	
38148	TERRENI AGRICOLI	1.2.2.02.13.01.001	Indisponibile	18	9	1,860	TR	SAN VENANZO		No	10/07/1975	TRASFERIMENTO A TITOLO GRATUITO	Valore catastale	546,00	0,00	AGENZIA FORESTALE REGIONALE	
38150	TERRENI AGRICOLI	1.2.2.02.13.01.001	Indisponibile	18	12	16,750	TR	SAN VENANZO		No	10/07/1975	TRASFERIMENTO A TITOLO GRATUITO	Valore catastale	1.967,88	0,00	AGENZIA FORESTALE REGIONALE	
38151	TERRENI AGRICOLI	1.2.2.02.13.01.001	Indisponibile	18	17	1,360	TR	SAN VENANZO		No	10/07/1975	TRASFERIMENTO A TITOLO GRATUITO	Valore catastale	159,25	0,00	AGENZIA FORESTALE REGIONALE	

Sviluppamaria S.p.A.

PATRIMONIO IMMOBILIARE REGIONE UMBRIA
 Prospetto Terreni al 31/12/2021

Numero Matricola (da sistema informativo)	Classificazione secondo il piano dei conti dello Stato Patrimoniale in base al D.lgs. 118/2011 (Descrizione)	Classificazione secondo il piano dei conti dello Stato Patrimoniale in base al D.lgs. 118/2011 (Codice)	Classificazione ai sensi del codice civile (demaniale/affidatario/alt., indisponibile)	Foglio	Particella	Superficie mq	Provincia	Comune	Località	Bene soggetto ad ammortamento	Data di acquisizione	Modalità di acquisizione	Criterio di valutazione secondo principi del D.lgs. 118/2011	Valore dell'immobile secondo D.lgs. 118/2011 al 31/12/2021 (euro)	Valore dell'immobile secondo D.lgs. 118/2011 al 31/12/2020 (euro)	Differenziale (+, -) al 31/12/2021 al 31/12/2020	Ente Gestore	Note
38152	TERRENI AGRICOLI	1.2.2.02.13.01.001	Indisponibile	18	20	5.050	TR	SAN VENANZO		No	10/07/1975	TRASFERIMENTO A TITOLO GRATUITO	Valore catastale	747,50	747,50	0,00	AGENZIA FORESTALE REGIONALE	
38153	TERRENI AGRICOLI	1.2.2.02.13.01.001	Indisponibile	18	21	63.840	TR	SAN VENANZO		No	10/07/1975	TRASFERIMENTO A TITOLO GRATUITO	Valore catastale	22.800,38	22.800,38	0,00	AGENZIA FORESTALE REGIONALE	
38154	TERRENI AGRICOLI	1.2.2.02.13.01.001	Indisponibile	18	22	5.140	TR	SAN VENANZO		No	10/07/1975	TRASFERIMENTO A TITOLO GRATUITO	Valore catastale	732,88	732,88	0,00	AGENZIA FORESTALE REGIONALE	
38155	TERRENI AGRICOLI	1.2.2.02.13.01.001	Indisponibile	18	23	13.640	TR	SAN VENANZO		No	10/07/1975	TRASFERIMENTO A TITOLO GRATUITO	Valore catastale	572,00	572,00	0,00	AGENZIA FORESTALE REGIONALE	
38156	TERRENI AGRICOLI	1.2.2.02.13.01.001	Indisponibile	18	25	23.930	TR	SAN VENANZO		No	10/07/1975	TRASFERIMENTO A TITOLO GRATUITO	Valore catastale	13.697,13	13.697,13	0,00	AGENZIA FORESTALE REGIONALE	
38157	TERRENI AGRICOLI	1.2.2.02.13.01.001	Indisponibile	18	26	2.040	TR	SAN VENANZO		No	10/07/1975	TRASFERIMENTO A TITOLO GRATUITO	Valore catastale	86,13	86,13	0,00	AGENZIA FORESTALE REGIONALE	
38158	TERRENI AGRICOLI	1.2.2.02.13.01.001	Indisponibile	19	4	9.240	TR	SAN VENANZO	VOC. BALLI	No	28/05/1986	TRASFERIMENTO A TITOLO GRATUITO	Valore catastale	1.085,50	1.085,50	0,00	AGENZIA FORESTALE REGIONALE	
38159	TERRENI AGRICOLI	1.2.2.02.13.01.001	Indisponibile	19	37	185.491	TR	SAN VENANZO	VOC. BALLI	No	28/05/1986	TRASFERIMENTO A TITOLO GRATUITO	Valore catastale	38.918,75	38.918,75	0,00	AGENZIA FORESTALE REGIONALE	
38160	TERRENI AGRICOLI	1.2.2.02.13.01.001	Indisponibile	19	7	262.040	TR	SAN VENANZO		No	28/05/1986	TRASFERIMENTO A TITOLO GRATUITO	Valore catastale	28.586,63	28.586,63	0,00	AGENZIA FORESTALE REGIONALE	
38161	TERRENI AGRICOLI	1.2.2.02.13.01.001	Indisponibile	19	17	1.630	TR	SAN VENANZO	VOC. BALLI	No	28/05/1986	TRASFERIMENTO A TITOLO GRATUITO	Valore catastale	341,25	341,25	0,00	AGENZIA FORESTALE REGIONALE	
38162	TERRENI AGRICOLI	1.2.2.02.13.01.001	Indisponibile	19	18	7.120	TR	SAN VENANZO	VOC. BALLI	No	28/05/1986	TRASFERIMENTO A TITOLO GRATUITO	Valore catastale	1.615,25	1.615,25	0,00	AGENZIA FORESTALE REGIONALE	
38163	TERRENI AGRICOLI	1.2.2.02.13.01.001	Indisponibile	20	3	2.750	TR	SAN VENANZO	VOC. BALLI	No	28/05/1986	TRASFERIMENTO A TITOLO GRATUITO	Valore catastale	807,63	807,63	0,00	AGENZIA FORESTALE REGIONALE	
38164	TERRENI AGRICOLI	1.2.2.02.13.01.001	Indisponibile	20	9	93.570	TR	SAN VENANZO	VOC. BALLI	No	28/05/1986	TRASFERIMENTO A TITOLO GRATUITO	Valore catastale	14.134,25	14.134,25	0,00	AGENZIA FORESTALE REGIONALE	
38165	TERRENI AGRICOLI	1.2.2.02.13.01.001	Indisponibile	20	11	5.740	TR	SAN VENANZO	VOC. BALLI	No	28/05/1986	TRASFERIMENTO A TITOLO GRATUITO	Valore catastale	240,50	240,50	0,00	AGENZIA FORESTALE REGIONALE	
38166	TERRENI AGRICOLI	1.2.2.02.13.01.001	Indisponibile	20	25	109.950	TR	SAN VENANZO	VOC. BALLI	No	28/05/1986	TRASFERIMENTO A TITOLO GRATUITO	Valore catastale	46.137,00	46.137,00	0,00	AGENZIA FORESTALE REGIONALE	
38167	TERRENI AGRICOLI	1.2.2.02.13.01.001	Indisponibile	20	27	6.680	TR	SAN VENANZO	VOC. BALLI	No	28/05/1986	TRASFERIMENTO A TITOLO GRATUITO	Valore catastale	1.961,38	1.961,38	0,00	AGENZIA FORESTALE REGIONALE	
38168	TERRENI AGRICOLI	1.2.2.02.13.01.001	Indisponibile	20	28	2.970	TR	SAN VENANZO	VOC. BALLI	No	28/05/1986	TRASFERIMENTO A TITOLO GRATUITO	Valore catastale	125,13	125,13	0,00	AGENZIA FORESTALE REGIONALE	
38169	TERRENI AGRICOLI	1.2.2.02.13.01.001	Indisponibile	20	34	820	TR	SAN VENANZO	VOC. BALLI	No	28/05/1986	TRASFERIMENTO A TITOLO GRATUITO	Valore catastale	240,50	240,50	0,00	AGENZIA FORESTALE REGIONALE	
38170	TERRENI AGRICOLI	1.2.2.02.13.01.001	Indisponibile	20	35	262.600	TR	SAN VENANZO	VOC. BALLI	No	28/05/1986	TRASFERIMENTO A TITOLO GRATUITO	Valore catastale	39.689,50	39.689,50	0,00	AGENZIA FORESTALE REGIONALE	
38171	TERRENI AGRICOLI	1.2.2.02.13.01.001	Indisponibile	20	37	3.420	TR	SAN VENANZO	VOC. BALLI	No	28/05/1986	TRASFERIMENTO A TITOLO GRATUITO	Valore catastale	573,63	573,63	0,00	AGENZIA FORESTALE REGIONALE	
38172	TERRENI AGRICOLI	1.2.2.02.13.01.001	Indisponibile	22	5	3.600	TR	SAN VENANZO		No	10/07/1975	TRASFERIMENTO A TITOLO GRATUITO	Valore catastale	2.567,50	2.567,50	0,00	AGENZIA FORESTALE REGIONALE	

Sviluppamare S.p.A.

PATRIMONIO IMMOBILIARE REGIONE UMBRIA
Prospetto Terreni al 31/12/2021

Numero di sistema informativo	Classificazione secondo il piano dei conti dello Stato Patrimoniale in base al D.lgs. 118/2011 (Descrizione)	Classificazione secondo il piano dei conti dello Stato Patrimoniale in base al D.lgs. 118/2011 (Codice)	Classificazione ai sensi del codice civile (demaniale/affidato/alt., indisponibile)	Foglio	Particella	Superficie mq	Provincia	Comune	Località	Bene soggetto ad ammortamento	Data di acquisizione	Modalità di acquisizione	Criterio di valutazione secondo i principi del D.lgs. 118/2011	Valore dell'immobile secondo il D.lgs. 118/2011 al 31/12/2021 (euro)	Differenza (+, -) al 31/12/2021 (euro)	Ente Gestore	Note
38174	TERRENI AGRICOLI	1.2.2.02.13.01.001	Indisponibile	22	7	20.920	TR	SAN VENANZO	SVITO	No	10/07/1975	TRASFERIMENTO A TITOLO GRATUITO	Valore catastale	6.144,13	0,00	AGENZIA FORESTALE REGIONALE	
38175	TERRENI AGRICOLI	1.2.2.02.13.01.001	Indisponibile	22	8	1.380	TR	SAN VENANZO		No	10/07/1975	TRASFERIMENTO A TITOLO GRATUITO	Valore catastale	637,00	0,00	AGENZIA FORESTALE REGIONALE	
38176	TERRENI AGRICOLI	1.2.2.02.13.01.001	Indisponibile	22	20	7.990	TR	SAN VENANZO		No	10/07/1975	TRASFERIMENTO A TITOLO GRATUITO	Valore catastale	3.017,63	0,00	AGENZIA FORESTALE REGIONALE	
38177	TERRENI AGRICOLI	1.2.2.02.13.01.001	Indisponibile	22	21	4.560	TR	SAN VENANZO		No	10/07/1975	TRASFERIMENTO A TITOLO GRATUITO	Valore catastale	191,75	0,00	AGENZIA FORESTALE REGIONALE	
38178	TERRENI AGRICOLI	1.2.2.02.13.01.001	Indisponibile	22	22	29.210	TR	SAN VENANZO		No	10/07/1975	TRASFERIMENTO A TITOLO GRATUITO	Valore catastale	8.590,00	0,00	AGENZIA FORESTALE REGIONALE	
38181	TERRENI AGRICOLI	1.2.2.02.13.01.001	Indisponibile	22	36	22.570	TR	SAN VENANZO		No	10/07/1975	TRASFERIMENTO A TITOLO GRATUITO	Valore catastale	6.630,00	0,00	AGENZIA FORESTALE REGIONALE	
38184	TERRENI AGRICOLI	1.2.2.02.13.01.001	Indisponibile	22	47	7.050	TR	SAN VENANZO		No	10/07/1975	TRASFERIMENTO A TITOLO GRATUITO	Valore catastale	2.070,25	0,00	AGENZIA FORESTALE REGIONALE	
38185	TERRENI AGRICOLI	1.2.2.02.13.01.001	Indisponibile	22	48	26.370	TR	SAN VENANZO		No	10/07/1975	TRASFERIMENTO A TITOLO GRATUITO	Valore catastale	7.746,38	0,00	AGENZIA FORESTALE REGIONALE	
38186	TERRENI AGRICOLI	1.2.2.02.13.01.001	Indisponibile	22	53	120.970	TR	SAN VENANZO		No	10/07/1975	TRASFERIMENTO A TITOLO GRATUITO	Valore catastale	16.250,00	0,00	AGENZIA FORESTALE REGIONALE	
38187	TERRENI AGRICOLI	1.2.2.02.13.01.001	Indisponibile	22	58	3.100	TR	SAN VENANZO		No	10/07/1975	TRASFERIMENTO A TITOLO GRATUITO	Valore catastale	234,00	0,00	AGENZIA FORESTALE REGIONALE	
38188	TERRENI AGRICOLI	1.2.2.02.13.01.001	Indisponibile	22	59	16.490	TR	SAN VENANZO	SVITO	No	10/07/1975	TRASFERIMENTO A TITOLO GRATUITO	Valore catastale	4.844,13	0,00	AGENZIA FORESTALE REGIONALE	
38189	TERRENI AGRICOLI	1.2.2.02.13.01.001	Indisponibile	22	60	6.520	TR	SAN VENANZO		No	10/07/1975	TRASFERIMENTO A TITOLO GRATUITO	Valore catastale	2.736,50	0,00	AGENZIA FORESTALE REGIONALE	
38190	TERRENI AGRICOLI	1.2.2.02.13.01.001	Indisponibile	22	61	26.300	TR	SAN VENANZO		No	10/07/1975	TRASFERIMENTO A TITOLO GRATUITO	Valore catastale	3.760,25	0,00	AGENZIA FORESTALE REGIONALE	
38191	TERRENI AGRICOLI	1.2.2.02.13.01.001	Indisponibile	22	62	16.920	TR	SAN VENANZO		No	10/07/1975	TRASFERIMENTO A TITOLO GRATUITO	Valore catastale	2.414,75	0,00	AGENZIA FORESTALE REGIONALE	
38192	TERRENI AGRICOLI	1.2.2.02.13.01.001	Indisponibile	22	63	4.970	TR	SAN VENANZO		No	10/07/1975	TRASFERIMENTO A TITOLO GRATUITO	Valore catastale	2.084,88	0,00	AGENZIA FORESTALE REGIONALE	
38193	TERRENI AGRICOLI	1.2.2.02.13.01.001	Indisponibile	22	65	32.870	TR	SAN VENANZO		No	10/07/1975	TRASFERIMENTO A TITOLO GRATUITO	Valore catastale	4.689,75	0,00	AGENZIA FORESTALE REGIONALE	
38194	TERRENI AGRICOLI	1.2.2.02.13.01.001	Indisponibile	22	68	20.300	TR	SAN VENANZO		No	10/07/1975	TRASFERIMENTO A TITOLO GRATUITO	Valore catastale	8.555,63	0,00	AGENZIA FORESTALE REGIONALE	
38195	TERRENI AGRICOLI	1.2.2.02.13.01.001	Indisponibile	22	69	26.730	TR	SAN VENANZO		No	10/07/1975	TRASFERIMENTO A TITOLO GRATUITO	Valore catastale	1.794,00	0,00	AGENZIA FORESTALE REGIONALE	
38196	TERRENI AGRICOLI	1.2.2.02.13.01.001	Indisponibile	22	71	4.350	TR	SAN VENANZO		No	10/07/1975	TRASFERIMENTO A TITOLO GRATUITO	Valore catastale	1.277,25	0,00	AGENZIA FORESTALE REGIONALE	
38197	TERRENI AGRICOLI	1.2.2.02.13.01.001	Indisponibile	22	72	910	TR	SAN VENANZO		No	10/07/1975	TRASFERIMENTO A TITOLO GRATUITO	Valore catastale	266,50	0,00	AGENZIA FORESTALE REGIONALE	
38198	TERRENI AGRICOLI	1.2.2.02.13.01.001	Indisponibile	22	73	3.420	TR	SAN VENANZO		No	10/07/1975	TRASFERIMENTO A TITOLO GRATUITO	Valore catastale	487,50	0,00	AGENZIA FORESTALE REGIONALE	

Sviluppameta S.p.A.

PATRIMONIO IMMOBILIARE REGIONE UMBRIA
 Prospetto Terreni al 31/12/2021

Numero di catasto (da sistema informativo)	Classificazione secondo il piano dei conti dello Stato Patrimoniale in base al D.lgs. 118/2011 (Descrizione)	Classificazione secondo il piano dei conti dello Stato Patrimoniale in base al D.lgs. 118/2011 (Codice)	Classificazione ai sensi del codice civile (demaniale/affidatario/alt., indisponibile)	Foglio	Particella	Superficie mq	Provincia	Comune	Località	Bene soggetto ad ammortamento	Data di acquisizione	Modalità di acquisizione	Criterio di valutazione secondo i principi del D.lgs. 118/2011	Valore dell'immobile secondo il D.lgs. 118/2011 al 31/12/2021 (euro)	Differenza (+, -) al 31/12/2021 (euro)	Ente Gestore	Note
38199	TERRENI AGRICOLI	1.2.2.02.13.01.001	Indisponibile	22	77	960	TR	SAN VENANZO		No	10/07/1975	TRASFERIMENTO A TITOLO GRATUITO	Valore catastale	40,63	0,00	AGENZIA FORESTALE REGIONALE	
38200	TERRENI AGRICOLI	1.2.2.02.13.01.001	Indisponibile	22	78	2.600	TR	SAN VENANZO		No	10/07/1975	TRASFERIMENTO A TITOLO GRATUITO	Valore catastale	763,75	0,00	AGENZIA FORESTALE REGIONALE	
38201	TERRENI AGRICOLI	1.2.2.02.13.01.001	Indisponibile	23	44	33.230	TR	SAN VENANZO		No	10/07/1975	TRASFERIMENTO A TITOLO GRATUITO	Valore catastale	13.944,13	0,00	AGENZIA FORESTALE REGIONALE	
38202	TERRENI AGRICOLI	1.2.2.02.13.01.001	Indisponibile	23	45	60.520	TR	SAN VENANZO		No	10/07/1975	TRASFERIMENTO A TITOLO GRATUITO	Valore catastale	8.794,75	0,00	AGENZIA FORESTALE REGIONALE	
38203	TERRENI AGRICOLI	1.2.2.02.13.01.001	Indisponibile	24	1	25.920	TR	SAN VENANZO		No	10/07/1975	TRASFERIMENTO A TITOLO GRATUITO	Valore catastale	1.730,63	0,00	AGENZIA FORESTALE REGIONALE	
38204	TERRENI AGRICOLI	1.2.2.02.13.01.001	Indisponibile	24	2	990	TR	SAN VENANZO		No	10/07/1975	TRASFERIMENTO A TITOLO GRATUITO	Valore catastale	165,75	0,00	AGENZIA FORESTALE REGIONALE	
38205	TERRENI AGRICOLI	1.2.2.02.13.01.001	Indisponibile	24	41	66.890	TR	SAN VENANZO		No	10/07/1975	TRASFERIMENTO A TITOLO GRATUITO	Valore catastale	5.052,13	0,00	AGENZIA FORESTALE REGIONALE	
38206	TERRENI AGRICOLI	1.2.2.02.13.01.001	Indisponibile	24	5	37.450	TR	SAN VENANZO		No	10/07/1975	TRASFERIMENTO A TITOLO GRATUITO	Valore catastale	7.566,00	0,00	AGENZIA FORESTALE REGIONALE	
38207	TERRENI AGRICOLI	1.2.2.02.13.01.001	Indisponibile	24	6	167.510	TR	SAN VENANZO		No	10/07/1975	TRASFERIMENTO A TITOLO GRATUITO	Valore catastale	12.801,75	0,00	AGENZIA FORESTALE REGIONALE	
38208	TERRENI AGRICOLI	1.2.2.02.13.01.001	Indisponibile	24	7	259.920	TR	SAN VENANZO		No	10/07/1975	TRASFERIMENTO A TITOLO GRATUITO	Valore catastale	19.631,63	0,00	AGENZIA FORESTALE REGIONALE	
38209	TERRENI AGRICOLI	1.2.2.02.13.01.001	Indisponibile	24	10	1.700	TR	SAN VENANZO		No	10/07/1975	TRASFERIMENTO A TITOLO GRATUITO	Valore catastale	653,25	0,00	AGENZIA FORESTALE REGIONALE	
38210	TERRENI AGRICOLI	1.2.2.02.13.01.001	Indisponibile	24	11	2.100	TR	SAN VENANZO		No	10/07/1975	TRASFERIMENTO A TITOLO GRATUITO	Valore catastale	737,75	0,00	AGENZIA FORESTALE REGIONALE	Validatore catastale registrato anno 2016
38211	TERRENI AGRICOLI	1.2.2.02.13.01.001	Indisponibile	24	12	40.770	TR	SAN VENANZO		No	10/07/1975	TRASFERIMENTO A TITOLO GRATUITO	Valore catastale	4.447,63	0,00	AGENZIA FORESTALE REGIONALE	
38212	TERRENI AGRICOLI	1.2.2.02.13.01.001	Indisponibile	24	13	74.980	TR	SAN VENANZO		No	10/07/1975	TRASFERIMENTO A TITOLO GRATUITO	Valore catastale	8.190,25	0,00	AGENZIA FORESTALE REGIONALE	
38213	TERRENI AGRICOLI	1.2.2.02.13.01.001	Indisponibile	24	14	34.770	TR	SAN VENANZO		No	10/07/1975	TRASFERIMENTO A TITOLO GRATUITO	Valore catastale	10.213,13	0,00	AGENZIA FORESTALE REGIONALE	
38214	TERRENI AGRICOLI	1.2.2.02.13.01.001	Indisponibile	24	15	35.800	TR	SAN VENANZO		No	10/07/1975	TRASFERIMENTO A TITOLO GRATUITO	Valore catastale	16.601,00	0,00	AGENZIA FORESTALE REGIONALE	
38215	TERRENI AGRICOLI	1.2.2.02.13.01.001	Indisponibile	24	16	16.090	TR	SAN VENANZO		No	10/07/1975	TRASFERIMENTO A TITOLO GRATUITO	Valore catastale	1.755,00	0,00	AGENZIA FORESTALE REGIONALE	
38216	TERRENI AGRICOLI	1.2.2.02.13.01.001	Indisponibile	24	17	11.120	TR	SAN VENANZO		No	10/07/1975	TRASFERIMENTO A TITOLO GRATUITO	Valore catastale	4.199,00	0,00	AGENZIA FORESTALE REGIONALE	
38217	TERRENI AGRICOLI	1.2.2.02.13.01.001	Indisponibile	24	18	2.310	TR	SAN VENANZO		No	10/07/1975	TRASFERIMENTO A TITOLO GRATUITO	Valore catastale	329,88	0,00	AGENZIA FORESTALE REGIONALE	
38218	TERRENI AGRICOLI	1.2.2.02.13.01.001	Indisponibile	24	19	1.620	TR	SAN VENANZO		No	10/07/1975	TRASFERIMENTO A TITOLO GRATUITO	Valore catastale	271,38	0,00	AGENZIA FORESTALE REGIONALE	
38219	TERRENI AGRICOLI	1.2.2.02.13.01.001	Indisponibile	24	21	3.160	TR	SAN VENANZO		No	10/07/1975	TRASFERIMENTO A TITOLO GRATUITO	Valore catastale	1.326,00	0,00	AGENZIA FORESTALE REGIONALE	

Sviluppamaria S.p.A.

PATRIMONIO IMMOBILIARE REGIONE UMBRIA
 Prospetto Terreni al 31/12/2021

Numero di catasto (da sistema informativo)	Classificazione secondo il piano dei conti dello Stato Patrimoniale in base al D.lgs. 118/2011 (Descrizione)	Classificazione secondo il piano dei conti dello Stato Patrimoniale in base al D.lgs. 118/2011 (Codice)	Classificazione ai sensi del codice civile (demaniale/affidatario/alt., indisponibile)	Foglio	Particella	Superficie mq	Provincia	Comune	Località	Bene soggetto ad ammortamento	Data di acquisizione	Modalità di acquisizione	Criterio di valutazione secondo i principi del D.lgs. 118/2011	Valore dell'immobile secondo il D.lgs. 118/2021 al 31/12/2021 (euro)	Valore dell'immobile secondo il D.lgs. 118/2011 al 31/12/2020 (euro)	Differenza (+, -) al 31/12/2021	Ente Gestore	Note
38220	TERRENI AGRICOLI	1.2.2.02.13.01.001	Indisponibile	24	29	57,160	TR	SAN VENANZO		No	10/07/1975	TRASFERIMENTO A TITOLO GRATUITO	Valore catastale	6.236,75	6.236,75	0,00	AGENZIA FORESTALE REGIONALE	
38221	TERRENI AGRICOLI	1.2.2.02.13.01.001	Indisponibile	24	30	25,230	TR	SAN VENANZO		No	10/07/1975	TRASFERIMENTO A TITOLO GRATUITO	Valore catastale	1.059,50	1.059,50	0,00	AGENZIA FORESTALE REGIONALE	
38222	TERRENI AGRICOLI	1.2.2.02.13.01.001	Indisponibile	24	31	740	TR	SAN VENANZO		No	10/07/1975	TRASFERIMENTO A TITOLO GRATUITO	Valore catastale	50,38	50,38	0,00	AGENZIA FORESTALE REGIONALE	
38223	TERRENI AGRICOLI	1.2.2.02.13.01.001	Indisponibile	25	1	1,680	TR	SAN VENANZO		No	10/07/1975	TRASFERIMENTO A TITOLO GRATUITO	Valore catastale	198,63	198,63	0,00	AGENZIA FORESTALE REGIONALE	
38224	TERRENI AGRICOLI	1.2.2.02.13.01.001	Indisponibile	25	2	16,180	TR	SAN VENANZO		No	10/07/1975	TRASFERIMENTO A TITOLO GRATUITO	Valore catastale	8.892,00	8.892,00	0,00	AGENZIA FORESTALE REGIONALE	
38225	TERRENI AGRICOLI	1.2.2.02.13.01.001	Indisponibile	25	4	48,470	TR	SAN VENANZO		No	10/07/1975	TRASFERIMENTO A TITOLO GRATUITO	Valore catastale	7.322,25	7.322,25	0,00	AGENZIA FORESTALE REGIONALE	
38226	TERRENI AGRICOLI	1.2.2.02.13.01.001	Indisponibile	25	5	136,300	TR	SAN VENANZO		No	10/07/1975	TRASFERIMENTO A TITOLO GRATUITO	Valore catastale	14.870,38	14.870,38	0,00	AGENZIA FORESTALE REGIONALE	
38227	TERRENI AGRICOLI	1.2.2.02.13.01.001	Indisponibile	25	6	4,460	TR	SAN VENANZO		No	10/07/1975	TRASFERIMENTO A TITOLO GRATUITO	Valore catastale	188,88	188,88	0,00	AGENZIA FORESTALE REGIONALE	
38228	TERRENI AGRICOLI	1.2.2.02.13.01.001	Indisponibile	25	7	134,010	TR	SAN VENANZO		No	10/07/1975	TRASFERIMENTO A TITOLO GRATUITO	Valore catastale	17.995,25	17.995,25	0,00	AGENZIA FORESTALE REGIONALE	
38229	TERRENI AGRICOLI	1.2.2.02.13.01.001	Indisponibile	25	8	327,540	TR	SAN VENANZO		No	10/07/1975	TRASFERIMENTO A TITOLO GRATUITO	Valore catastale	43.982,25	43.982,25	0,00	AGENZIA FORESTALE REGIONALE	
38230	TERRENI AGRICOLI	1.2.2.02.13.01.001	Indisponibile	25	11	15,290	TR	SAN VENANZO		No	10/07/1975	TRASFERIMENTO A TITOLO GRATUITO	Valore catastale	1.027,00	1.027,00	0,00	AGENZIA FORESTALE REGIONALE	
38231	TERRENI AGRICOLI	1.2.2.02.13.01.001	Indisponibile	25	12	18,400	TR	SAN VENANZO		No	10/07/1975	TRASFERIMENTO A TITOLO GRATUITO	Valore catastale	2.006,88	2.006,88	0,00	AGENZIA FORESTALE REGIONALE	
38232	TERRENI AGRICOLI	1.2.2.02.13.01.001	Indisponibile	25	20	25,700	TR	SAN VENANZO		No	10/07/1975	TRASFERIMENTO A TITOLO GRATUITO	Valore catastale	3.891,88	3.891,88	0,00	AGENZIA FORESTALE REGIONALE	
38233	TERRENI AGRICOLI	1.2.2.02.13.01.001	Indisponibile	25	22	334,680	TR	SAN VENANZO		No	10/07/1975	TRASFERIMENTO A TITOLO GRATUITO	Valore catastale	36.513,75	36.513,75	0,00	AGENZIA FORESTALE REGIONALE	
38234	TERRENI AGRICOLI	1.2.2.02.13.01.001	Indisponibile	25	24	7,210	TR	SAN VENANZO		No	10/07/1975	TRASFERIMENTO A TITOLO GRATUITO	Valore catastale	544,38	544,38	0,00	AGENZIA FORESTALE REGIONALE	
38235	TERRENI AGRICOLI	1.2.2.02.13.01.001	Indisponibile	26	44	20,940	TR	SAN VENANZO		No	10/07/1975	TRASFERIMENTO A TITOLO GRATUITO	Valore catastale	879,13	879,13	0,00	AGENZIA FORESTALE REGIONALE	
38236	TERRENI AGRICOLI	1.2.2.02.13.01.001	Indisponibile	26	50	170,760	TR	SAN VENANZO		No	10/07/1975	TRASFERIMENTO A TITOLO GRATUITO	Valore catastale	12.897,63	12.897,63	0,00	AGENZIA FORESTALE REGIONALE	
38237	TERRENI AGRICOLI	1.2.2.02.13.01.001	Indisponibile	26	51	590	TR	SAN VENANZO		No	10/07/1975	TRASFERIMENTO A TITOLO GRATUITO	Valore catastale	99,13	99,13	0,00	AGENZIA FORESTALE REGIONALE	
38238	TERRENI AGRICOLI	1.2.2.02.13.01.001	Indisponibile	26	52	1,130	TR	SAN VENANZO		No	10/07/1975	TRASFERIMENTO A TITOLO GRATUITO	Valore catastale	133,25	133,25	0,00	AGENZIA FORESTALE REGIONALE	
38239	TERRENI AGRICOLI	1.2.2.02.13.01.001	Indisponibile	26	53	3,670	TR	SAN VENANZO		No	10/07/1975	TRASFERIMENTO A TITOLO GRATUITO	Valore catastale	615,88	615,88	0,00	AGENZIA FORESTALE REGIONALE	
38240	TERRENI AGRICOLI	1.2.2.02.13.01.001	Indisponibile	26	54	22,720	TR	SAN VENANZO		No	10/07/1975	TRASFERIMENTO A TITOLO GRATUITO	Valore catastale	9.533,88	9.533,88	0,00	AGENZIA FORESTALE REGIONALE	

Sviluppameta S.p.A.

PATRIMONIO IMMOBILIARE REGIONE UMBRIA
 Prospetto Terreni al 31/12/2021

Numero di catasto (da sistema informativo)	Classificazione secondo il piano dei conti dello Stato Patrimoniale in base al D.lgs. 118/2011 (Descrizione)	Classificazione secondo il piano dei conti dello Stato Patrimoniale in base al D.lgs. 118/2011 (Codice)	Classificazione ai sensi del codice civile (demaniale/affidatario/alt., indisponibile)	Foglio	Particella	Superficie mq	Provincia	Comune	Località	Bene soggetto ad ammortamento	Data di acquisizione	Modalità di acquisizione	Criterio di valutazione secondo i principi del D.lgs. 118/2011	Valore dell'immobile secondo il D.lgs. 118/2011 al 31/12/2021 (euro)	Valore dell'immobile secondo il D.lgs. 118/2011 al 31/12/2020 (euro)	Differenza (+, -) al 31/12/2021	Ente Gestore	Note
38241	TERRENI AGRICOLI	1.2.2.02.13.01.001	Indisponibile	26	56	1.450	TR	SAN VENANZO		No	10/07/1975	TRASFERIMENTO A TITOLO GRATUITO	Valore catastale	243,75	243,75	0,00	AGENZIA FORESTALE REGIONALE	
38242	TERRENI AGRICOLI	1.2.2.02.13.01.001	Indisponibile	26	58	5.440	TR	SAN VENANZO		No	10/07/1975	TRASFERIMENTO A TITOLO GRATUITO	Valore catastale	227,50	227,50	0,00	AGENZIA FORESTALE REGIONALE	
38243	TERRENI AGRICOLI	1.2.2.02.13.01.001	Indisponibile	26	59	4.770	TR	SAN VENANZO		No	10/07/1975	TRASFERIMENTO A TITOLO GRATUITO	Valore catastale	120,25	120,25	0,00	AGENZIA FORESTALE REGIONALE	
38244	TERRENI AGRICOLI	1.2.2.02.13.01.001	Indisponibile	26	61	10.080	TR	SAN VENANZO		No	10/07/1975	TRASFERIMENTO A TITOLO GRATUITO	Valore catastale	2.960,75	2.960,75	0,00	AGENZIA FORESTALE REGIONALE	
38245	TERRENI AGRICOLI	1.2.2.02.13.01.001	Indisponibile	26	62	3.950	TR	SAN VENANZO		No	10/07/1975	TRASFERIMENTO A TITOLO GRATUITO	Valore catastale	1.657,50	1.657,50	0,00	AGENZIA FORESTALE REGIONALE	
38246	TERRENI AGRICOLI	1.2.2.02.13.01.001	Indisponibile	26	63	1.280	TR	SAN VENANZO		No	10/07/1975	TRASFERIMENTO A TITOLO GRATUITO	Valore catastale	32,50	32,50	0,00	AGENZIA FORESTALE REGIONALE	
38247	TERRENI AGRICOLI	1.2.2.02.13.01.001	Indisponibile	26	72	1.990	TR	SAN VENANZO		No	10/07/1975	TRASFERIMENTO A TITOLO GRATUITO	Valore catastale	284,38	284,38	0,00	AGENZIA FORESTALE REGIONALE	
38248	TERRENI AGRICOLI	1.2.2.02.13.01.001	Indisponibile	26	75	16.230	TR	SAN VENANZO		No	10/07/1975	TRASFERIMENTO A TITOLO GRATUITO	Valore catastale	2.723,50	2.723,50	0,00	AGENZIA FORESTALE REGIONALE	
38249	TERRENI AGRICOLI	1.2.2.02.13.01.001	Indisponibile	26	76	2.620	TR	SAN VENANZO		No	10/07/1975	TRASFERIMENTO A TITOLO GRATUITO	Valore catastale	440,38	440,38	0,00	AGENZIA FORESTALE REGIONALE	
38250	TERRENI AGRICOLI	1.2.2.02.13.01.001	Indisponibile	26	77	5.240	TR	SAN VENANZO		No	10/07/1975	TRASFERIMENTO A TITOLO GRATUITO	Valore catastale	879,13	879,13	0,00	AGENZIA FORESTALE REGIONALE	
38251	TERRENI AGRICOLI	1.2.2.02.13.01.001	Indisponibile	26	78	50.490	TR	SAN VENANZO		No	10/07/1975	TRASFERIMENTO A TITOLO GRATUITO	Valore catastale	6.779,50	6.779,50	0,00	AGENZIA FORESTALE REGIONALE	
38252	TERRENI AGRICOLI	1.2.2.02.13.01.001	Indisponibile	26	79	70.300	TR	SAN VENANZO		No	10/07/1975	TRASFERIMENTO A TITOLO GRATUITO	Valore catastale	2.949,38	2.949,38	0,00	AGENZIA FORESTALE REGIONALE	
38253	TERRENI AGRICOLI	1.2.2.02.13.01.001	Indisponibile	29	1	34.460	TR	SAN VENANZO		No	10/07/1975	TRASFERIMENTO A TITOLO GRATUITO	Valore catastale	2.603,25	2.603,25	0,00	AGENZIA FORESTALE REGIONALE	
38255	TERRENI AGRICOLI	1.2.2.02.13.01.001	Indisponibile	29	3	1.190	TR	SAN VENANZO		No	10/07/1975	TRASFERIMENTO A TITOLO GRATUITO	Valore catastale	169,00	169,00	0,00	AGENZIA FORESTALE REGIONALE	
38256	TERRENI AGRICOLI	1.2.2.02.13.01.001	Indisponibile	29	4	2.480	TR	SAN VENANZO		No	10/07/1975	TRASFERIMENTO A TITOLO GRATUITO	Valore catastale	1.040,00	1.040,00	0,00	AGENZIA FORESTALE REGIONALE	
38258	TERRENI AGRICOLI	1.2.2.02.13.01.001	Indisponibile	29	7	7.300	TR	SAN VENANZO		No	10/07/1975	TRASFERIMENTO A TITOLO GRATUITO	Valore catastale	2.145,00	2.145,00	0,00	AGENZIA FORESTALE REGIONALE	
38259	TERRENI AGRICOLI	1.2.2.02.13.01.001	Indisponibile	29	8	920	TR	SAN VENANZO		No	10/07/1975	TRASFERIMENTO A TITOLO GRATUITO	Valore catastale	386,75	386,75	0,00	AGENZIA FORESTALE REGIONALE	
38260	TERRENI AGRICOLI	1.2.2.02.13.01.001	Indisponibile	29	9	12.140	TR	SAN VENANZO		No	10/07/1975	TRASFERIMENTO A TITOLO GRATUITO	Valore catastale	1.493,38	1.493,38	0,00	AGENZIA FORESTALE REGIONALE	
38261	TERRENI AGRICOLI	1.2.2.02.13.01.001	Indisponibile	29	10	102.150	TR	SAN VENANZO		No	10/07/1975	TRASFERIMENTO A TITOLO GRATUITO	Valore catastale	11.144,25	11.144,25	0,00	AGENZIA FORESTALE REGIONALE	
38262	TERRENI AGRICOLI	1.2.2.02.13.01.001	Indisponibile	29	11	15.430	TR	SAN VENANZO		No	10/07/1975	TRASFERIMENTO A TITOLO GRATUITO	Valore catastale	6.474,00	6.474,00	0,00	AGENZIA FORESTALE REGIONALE	
38263	TERRENI AGRICOLI	1.2.2.02.13.01.001	Indisponibile	29	12	31.970	TR	SAN VENANZO		No	10/07/1975	TRASFERIMENTO A TITOLO GRATUITO	Valore catastale	3.797,63	3.797,63	0,00	AGENZIA FORESTALE REGIONALE	

Sviluppamare S.p.A.

PATRIMONIO IMMOBILIARE REGIONE UMBRIA
 Prospetto Terreni al 31/12/2021

Numero di sistema informativo	Classificazione secondo il piano dei conti dello Stato Patrimoniale in base al D.lgs. 118/2011 (Descrizione)	Classificazione secondo il piano dei conti dello Stato Patrimoniale in base al D.lgs. 118/2011 (Codice)	Classificazione ai sensi del codice civile (demaniale/affondata/iva, indisponibile)	Foglio	Particella	Superficie mq	Provincia	Comune	Località	Bene soggetto ad ammortamento	Data di acquisizione	Modalità di acquisizione	Criterio di valutazione secondo principi del D.lgs. 118/2011	Valore dell'immobile secondo il D.lgs. 118/2011 al 31/12/2021 (euro)	Differenza (+/-) al 31/12/2021 (euro)	Ente Gestore	Note
38264	TERRENI AGRICOLI	1.2.2.02.13.01.001	Indisponibile	29	13	520	TR	SAN VENANZO		No	10/07/1975	TRASFERIMENTO A TITOLO GRATUITO	Valore catastale	66,63	0,00	AGENZIA FORESTALE REGIONALE	
38265	TERRENI AGRICOLI	1.2.2.02.13.01.001	Indisponibile	29	14	3.180	TR	SAN VENANZO		No	10/07/1975	TRASFERIMENTO A TITOLO GRATUITO	Valore catastale	453,38	0,00	AGENZIA FORESTALE REGIONALE	
38266	TERRENI AGRICOLI	1.2.2.02.13.01.001	Indisponibile	29	22	9.120	TR	SAN VENANZO		No	10/07/1975	TRASFERIMENTO A TITOLO GRATUITO	Valore catastale	1.301,63	0,00	AGENZIA FORESTALE REGIONALE	
38267	TERRENI AGRICOLI	1.2.2.02.13.01.001	Indisponibile	29	46	5.000	TR	SAN VENANZO		No	10/07/1975	TRASFERIMENTO A TITOLO GRATUITO	Valore catastale	1.469,00	0,00	AGENZIA FORESTALE REGIONALE	
38268	TERRENI AGRICOLI	1.2.2.02.13.01.001	Indisponibile	29	48	97.320	TR	SAN VENANZO		No	10/07/1975	TRASFERIMENTO A TITOLO GRATUITO	Valore catastale	7.351,50	0,00	AGENZIA FORESTALE REGIONALE	
38269	TERRENI AGRICOLI	1.2.2.02.13.01.001	Indisponibile	29	49	740	TR	SAN VENANZO		No	10/07/1975	TRASFERIMENTO A TITOLO GRATUITO	Valore catastale	112,13	0,00	AGENZIA FORESTALE REGIONALE	
38271	TERRENI AGRICOLI	1.2.2.02.13.01.001	Indisponibile	30	78	68.820	TR	SAN VENANZO		No	28/05/1980	TRASFERIMENTO A TITOLO GRATUITO	Valore catastale	7.509,13	0,00	AGENZIA FORESTALE REGIONALE	
38272	TERRENI AGRICOLI	1.2.2.02.13.01.001	Indisponibile	31	1	189.670	TR	SAN VENANZO		No	28/05/1980	TRASFERIMENTO A TITOLO GRATUITO	Valore catastale	20.692,75	0,00	AGENZIA FORESTALE REGIONALE	
38273	TERRENI AGRICOLI	1.2.2.02.13.01.001	Indisponibile	31	2	226.570	TR	SAN VENANZO	VOC. BALLI	No	10/07/1975	TRASFERIMENTO A TITOLO GRATUITO	Valore catastale	47.536,13	0,00	AGENZIA FORESTALE REGIONALE	
38274	TERRENI AGRICOLI	1.2.2.02.13.01.001	Indisponibile	31	3	21.720	TR	SAN VENANZO	VOC. BALLI	No	10/07/1975	TRASFERIMENTO A TITOLO GRATUITO	Valore catastale	4.556,50	0,00	AGENZIA FORESTALE REGIONALE	
38275	TERRENI AGRICOLI	1.2.2.02.13.01.001	Indisponibile	31	4	120	TR	SAN VENANZO		No	10/07/1975	TRASFERIMENTO A TITOLO GRATUITO	Valore catastale	4,88	0,00	AGENZIA FORESTALE REGIONALE	
38276	TERRENI AGRICOLI	1.2.2.02.13.01.001	Indisponibile	31	5	150	TR	SAN VENANZO	VOC. BALLI	No	10/07/1975	TRASFERIMENTO A TITOLO GRATUITO	Valore catastale	6,50	0,00	AGENZIA FORESTALE REGIONALE	
38277	TERRENI AGRICOLI	1.2.2.02.13.01.001	Indisponibile	31	6	7.360	TR	SAN VENANZO		No	28/05/1980	TRASFERIMENTO A TITOLO GRATUITO	Valore catastale	2.339,38	0,00	AGENZIA FORESTALE REGIONALE	
38278	TERRENI AGRICOLI	1.2.2.02.13.01.001	Indisponibile	31	7	5.240	TR	SAN VENANZO		No	28/05/1980	TRASFERIMENTO A TITOLO GRATUITO	Valore catastale	791,38	0,00	AGENZIA FORESTALE REGIONALE	
38279	TERRENI AGRICOLI	1.2.2.02.13.01.001	Indisponibile	31	8	87.700	TR	SAN VENANZO		No	28/05/1980	TRASFERIMENTO A TITOLO GRATUITO	Valore catastale	24.927,50	0,00	AGENZIA FORESTALE REGIONALE	
38280	TERRENI AGRICOLI	1.2.2.02.13.01.001	Indisponibile	31	9	33.330	TR	SAN VENANZO		No	28/05/1980	TRASFERIMENTO A TITOLO GRATUITO	Valore catastale	5.034,25	0,00	AGENZIA FORESTALE REGIONALE	
38281	TERRENI AGRICOLI	1.2.2.02.13.01.001	Indisponibile	31	10	1.370	TR	SAN VENANZO	VOC. BALLI	No	28/05/1980	TRASFERIMENTO A TITOLO GRATUITO	Valore catastale	195,00	0,00	AGENZIA FORESTALE REGIONALE	
38282	TERRENI AGRICOLI	1.2.2.02.13.01.001	Indisponibile	31	12	12.290	TR	SAN VENANZO		No	28/05/1980	TRASFERIMENTO A TITOLO GRATUITO	Valore catastale	1.857,38	0,00	AGENZIA FORESTALE REGIONALE	
38283	TERRENI AGRICOLI	1.2.2.02.13.01.001	Indisponibile	31	13	43.200	TR	SAN VENANZO		No	28/05/1980	TRASFERIMENTO A TITOLO GRATUITO	Valore catastale	12.900,88	0,00	AGENZIA FORESTALE REGIONALE	
38284	TERRENI AGRICOLI	1.2.2.02.13.01.001	Indisponibile	31	14	3.960	TR	SAN VENANZO		No	28/05/1980	TRASFERIMENTO A TITOLO GRATUITO	Valore catastale	2.554,50	0,00	AGENZIA FORESTALE REGIONALE	
38285	TERRENI AGRICOLI	1.2.2.02.13.01.001	Indisponibile	31	16	14.320	TR	SAN VENANZO		No	28/05/1980	TRASFERIMENTO A TITOLO GRATUITO	Valore catastale	2.301,00	0,00	AGENZIA FORESTALE REGIONALE	

Sviluppamaria S.p.A.

PATRIMONIO IMMOBILIARE REGIONE UMBRIA
 Prospetto Terreni al 31/12/2021

Numero Matricola (da sistema informativo)	Classificazione secondo il piano dei conti dello Stato Patrimoniale in base al D.lgs. 118/2011 (Descrizione)	Classificazione secondo il piano dei conti dello Stato Patrimoniale in base al D.lgs. 118/2011 (Codice)	Classificazione ai sensi del codice civile (demaniale/disponibile/ir, indisponibile)	Foglio	Particella	Superficie mq	Provincia	Comune	Località	Bene soggetto ad ammortamento	Data di acquisizione	Modalità di acquisizione	Criterio di valutazione secondo principi del D.lgs. 118/2011	Valore dell'immobile secondo D.lgs. 118/2011 al 31/12/2021 (euro)	Valore dell'immobile secondo D.lgs. 118/2011 al 31/12/2020 (euro)	Differenziale al 31/12/2021 al 31/12/2020 (euro)	Ente Gestore	Note
38286	TERRENI AGRICOLI	1.2.2.02.13.01.001	Indisponibile	31	17	3.600	TR	SAN VENANZO		No	26/05/1980	TRASFERIMENTO A TITOLO GRATUITO	Valore catastale	755,63	755,63	0,00	AGENZIA FORESTALE REGIONALE	
38287	TERRENI AGRICOLI	1.2.2.02.13.01.001	Indisponibile	31	18	3.740	TR	SAN VENANZO		No	26/05/1980	TRASFERIMENTO A TITOLO GRATUITO	Valore catastale	481,00	481,00	0,00	AGENZIA FORESTALE REGIONALE	
38288	TERRENI AGRICOLI	1.2.2.02.13.01.001	Indisponibile	31	19	9.400	TR	SAN VENANZO		No	26/05/1980	TRASFERIMENTO A TITOLO GRATUITO	Valore catastale	1.774,50	1.774,50	0,00	AGENZIA FORESTALE REGIONALE	
38289	TERRENI AGRICOLI	1.2.2.02.13.01.001	Indisponibile	31	21	2.770	TR	SAN VENANZO		No	26/05/1980	TRASFERIMENTO A TITOLO GRATUITO	Valore catastale	814,13	814,13	0,00	AGENZIA FORESTALE REGIONALE	
38291	TERRENI AGRICOLI	1.2.2.02.13.01.001	Indisponibile	31	22	2.050	TR	SAN VENANZO	VOC. BALLI	No	26/05/1980	TRASFERIMENTO A TITOLO GRATUITO	Valore catastale	602,88	602,88	0,00	AGENZIA FORESTALE REGIONALE	
38292	TERRENI AGRICOLI	1.2.2.02.13.01.001	Indisponibile	31	31	1.540	TR	SAN VENANZO		No	26/05/1980	TRASFERIMENTO A TITOLO GRATUITO	Valore catastale	180,38	180,38	0,00	AGENZIA FORESTALE REGIONALE	
38293	TERRENI AGRICOLI	1.2.2.02.13.01.001	Indisponibile	31	32	170	TR	SAN VENANZO		No	26/05/1980	TRASFERIMENTO A TITOLO GRATUITO	Valore catastale	40,63	40,63	0,00	AGENZIA FORESTALE REGIONALE	
38294	TERRENI AGRICOLI	1.2.2.02.13.01.001	Indisponibile	31	34	990	TR	SAN VENANZO		No	26/05/1980	TRASFERIMENTO A TITOLO GRATUITO	Valore catastale	117,00	117,00	0,00	AGENZIA FORESTALE REGIONALE	
38295	TERRENI AGRICOLI	1.2.2.02.13.01.001	Indisponibile	31	35	5.710	TR	SAN VENANZO		No	26/05/1980	TRASFERIMENTO A TITOLO GRATUITO	Valore catastale	997,75	997,75	0,00	AGENZIA FORESTALE REGIONALE	
38296	TERRENI AGRICOLI	1.2.2.02.13.01.001	Indisponibile	31	36	2.250	TR	SAN VENANZO		No	26/05/1980	TRASFERIMENTO A TITOLO GRATUITO	Valore catastale	264,88	264,88	0,00	AGENZIA FORESTALE REGIONALE	
38297	TERRENI AGRICOLI	1.2.2.02.13.01.001	Indisponibile	31	37	8.430	TR	SAN VENANZO		No	26/05/1980	TRASFERIMENTO A TITOLO GRATUITO	Valore catastale	991,25	991,25	0,00	AGENZIA FORESTALE REGIONALE	
38298	TERRENI AGRICOLI	1.2.2.02.13.01.001	Indisponibile	31	40	1.470	TR	SAN VENANZO		No	26/05/1980	TRASFERIMENTO A TITOLO GRATUITO	Valore catastale	209,63	209,63	0,00	AGENZIA FORESTALE REGIONALE	
38299	TERRENI AGRICOLI	1.2.2.02.13.01.001	Indisponibile	31	41	44.000	TR	SAN VENANZO		No	26/05/1980	TRASFERIMENTO A TITOLO GRATUITO	Valore catastale	12.832,63	12.832,63	0,00	AGENZIA FORESTALE REGIONALE	
38301	TERRENI AGRICOLI	1.2.2.02.13.01.001	Indisponibile	31	43	350	TR	SAN VENANZO		No	26/05/1980	TRASFERIMENTO A TITOLO GRATUITO	Valore catastale	14,63	14,63	0,00	AGENZIA FORESTALE REGIONALE	
38302	TERRENI AGRICOLI	1.2.2.02.13.01.001	Indisponibile	31	44	450	TR	SAN VENANZO		No	26/05/1980	TRASFERIMENTO A TITOLO GRATUITO	Valore catastale	19,50	19,50	0,00	AGENZIA FORESTALE REGIONALE	
38303	TERRENI AGRICOLI	1.2.2.02.13.01.001	Indisponibile	31	53	42.460	TR	SAN VENANZO		No	26/05/1980	TRASFERIMENTO A TITOLO GRATUITO	Valore catastale	4.632,88	4.632,88	0,00	AGENZIA FORESTALE REGIONALE	
38304	TERRENI AGRICOLI	1.2.2.02.13.01.001	Indisponibile	31	58	9.330	TR	SAN VENANZO		No	26/05/1980	TRASFERIMENTO A TITOLO GRATUITO	Valore catastale	1.096,88	1.096,88	0,00	AGENZIA FORESTALE REGIONALE	
38305	TERRENI AGRICOLI	1.2.2.02.13.01.001	Indisponibile	31	59	6.240	TR	SAN VENANZO		No	26/05/1980	TRASFERIMENTO A TITOLO GRATUITO	Valore catastale	732,88	732,88	0,00	AGENZIA FORESTALE REGIONALE	
38306	TERRENI AGRICOLI	1.2.2.02.13.01.001	Indisponibile	31	60	19.960	TR	SAN VENANZO		No	26/05/1980	TRASFERIMENTO A TITOLO GRATUITO	Valore catastale	4.187,63	4.187,63	0,00	AGENZIA FORESTALE REGIONALE	
38307	TERRENI AGRICOLI	1.2.2.02.13.01.001	Indisponibile	31	61	9.410	TR	SAN VENANZO		No	26/05/1980	TRASFERIMENTO A TITOLO GRATUITO	Valore catastale	1.428,38	1.428,38	0,00	AGENZIA FORESTALE REGIONALE	
38308	TERRENI AGRICOLI	1.2.2.02.13.01.001	Indisponibile	31	62	15.680	TR	SAN VENANZO		No	26/05/1980	TRASFERIMENTO A TITOLO GRATUITO	Valore catastale	2.018,25	2.018,25	0,00	AGENZIA FORESTALE REGIONALE	

Sviluppamare S.p.A.

PATRIMONIO IMMOBILIARE REGIONE UMBRIA
 Prospetto Terreni al 31/12/2021

Numero Matr. (da sistema informativo)	Classificazione secondo il piano dei conti dello Stato Patrimoniale in base al D.lgs. 118/2011 (Descrizione)	Classificazione secondo il piano dei conti dello Stato Patrimoniale in base al D.lgs. 118/2011 (Codice)	Classificazione al seno del codice civile (denominazione U.N., indifferibile)	Foglio	Particella	Superficie mq	Provincia	Comune	Località	Bene soggetto ad ammortamento	Data di acquisizione	Modalità di acquisizione	Criterio di valutazione secondo i principi del D.lgs. 118/2011	Valore dell'immobile secondo il D.lgs. 118/2011 al 31/12/2021 (euro)	Differenziale tra il 31/12/2021 e il 31/12/2020	Ente Gestore	Note
38309	TERRENI AGRICOLI	1.2.2.02.13.01.001	Indifferibile	31	63	3.960	TR	SAN VENANZO		No	26/05/1980	TRASFERIMENTO A TITOLO GRATUITO	Valore catastale	1.166,38	0,00	AGENZIA FORESTALE REGIONALE	
38310	TERRENI AGRICOLI	1.2.2.02.13.01.001	Indifferibile	31	64	21.440	TR	SAN VENANZO		No	26/05/1980	TRASFERIMENTO A TITOLO GRATUITO	Valore catastale	4.488,00	0,00	AGENZIA FORESTALE REGIONALE	
38311	TERRENI AGRICOLI	1.2.2.02.13.01.001	Indifferibile	31	66	13.120	TR	SAN VENANZO		No	26/05/1980	TRASFERIMENTO A TITOLO GRATUITO	Valore catastale	3.095,63	0,00	AGENZIA FORESTALE REGIONALE	
38312	TERRENI AGRICOLI	1.2.2.02.13.01.001	Indifferibile	31	68	9.320	TR	SAN VENANZO		No	26/05/1980	TRASFERIMENTO A TITOLO GRATUITO	Valore catastale	2.738,13	0,00	AGENZIA FORESTALE REGIONALE	
38313	TERRENI AGRICOLI	1.2.2.02.13.01.001	Indifferibile	31	69	37.700	TR	SAN VENANZO		No	26/05/1980	TRASFERIMENTO A TITOLO GRATUITO	Valore catastale	4.590,63	0,00	AGENZIA FORESTALE REGIONALE	
38314	TERRENI AGRICOLI	1.2.2.02.13.01.001	Indifferibile	32	17	52.380	TR	SAN VENANZO	S.VITO	No	10/07/1975	TRASFERIMENTO A TITOLO GRATUITO	Valore catastale	3.956,88	0,00	AGENZIA FORESTALE REGIONALE	
38315	TERRENI AGRICOLI	1.2.2.02.13.01.001	Indifferibile	32	18	21.220	TR	SAN VENANZO		No	10/07/1975	TRASFERIMENTO A TITOLO GRATUITO	Valore catastale	6.233,50	0,00	AGENZIA FORESTALE REGIONALE	
38316	TERRENI AGRICOLI	1.2.2.02.13.01.001	Indifferibile	32	24	71.920	TR	SAN VENANZO		No	10/07/1975	TRASFERIMENTO A TITOLO GRATUITO	Valore catastale	5.432,38	0,00	AGENZIA FORESTALE REGIONALE	
38317	TERRENI AGRICOLI	1.2.2.02.13.01.001	Indifferibile	32	25	800	TR	SAN VENANZO		No	10/07/1975	TRASFERIMENTO A TITOLO GRATUITO	Valore catastale	255,63	0,00	AGENZIA FORESTALE REGIONALE	
38318	TERRENI AGRICOLI	1.2.2.02.13.01.001	Indifferibile	32	27	98.230	TR	SAN VENANZO		No	10/07/1975	TRASFERIMENTO A TITOLO GRATUITO	Valore catastale	13.841,75	0,00	AGENZIA FORESTALE REGIONALE	
38319	TERRENI AGRICOLI	1.2.2.02.13.01.001	Indifferibile	33	1	10.280	TR	SAN VENANZO		No	10/07/1975	TRASFERIMENTO A TITOLO GRATUITO	Valore catastale	4.314,38	0,00	AGENZIA FORESTALE REGIONALE	
38320	TERRENI AGRICOLI	1.2.2.02.13.01.001	Indifferibile	33	2	127.220	TR	SAN VENANZO		No	10/07/1975	TRASFERIMENTO A TITOLO GRATUITO	Valore catastale	13.879,13	0,00	AGENZIA FORESTALE REGIONALE	
38321	TERRENI AGRICOLI	1.2.2.02.13.01.001	Indifferibile	33	3	3.510	TR	SAN VENANZO		No	10/07/1975	TRASFERIMENTO A TITOLO GRATUITO	Valore catastale	1.061,13	0,00	AGENZIA FORESTALE REGIONALE	
38322	TERRENI AGRICOLI	1.2.2.02.13.01.001	Indifferibile	33	4	15.890	TR	SAN VENANZO		No	10/07/1975	TRASFERIMENTO A TITOLO GRATUITO	Valore catastale	4.667,00	0,00	AGENZIA FORESTALE REGIONALE	
38323	TERRENI AGRICOLI	1.2.2.02.13.01.001	Indifferibile	33	5	47.720	TR	SAN VENANZO		No	10/07/1975	TRASFERIMENTO A TITOLO GRATUITO	Valore catastale	3.604,25	0,00	AGENZIA FORESTALE REGIONALE	
38324	TERRENI AGRICOLI	1.2.2.02.13.01.001	Indifferibile	33	6	15.740	TR	SAN VENANZO		No	10/07/1975	TRASFERIMENTO A TITOLO GRATUITO	Valore catastale	1.849,25	0,00	AGENZIA FORESTALE REGIONALE	
38325	TERRENI AGRICOLI	1.2.2.02.13.01.001	Indifferibile	33	7	245.520	TR	SAN VENANZO	VOC. BALLI	No	10/07/1975	TRASFERIMENTO A TITOLO GRATUITO	Valore catastale	51.387,38	0,00	AGENZIA FORESTALE REGIONALE	
38326	TERRENI AGRICOLI	1.2.2.02.13.01.001	Indifferibile	33	8	6.870	TR	SAN VENANZO	VOC. BALLI	No	10/07/1975	TRASFERIMENTO A TITOLO GRATUITO	Valore catastale	287,63	0,00	AGENZIA FORESTALE REGIONALE	
38327	TERRENI AGRICOLI	1.2.2.02.13.01.001	Indifferibile	33	9	307.670	TR	SAN VENANZO		No	10/07/1975	TRASFERIMENTO A TITOLO GRATUITO	Valore catastale	33.567,63	0,00	AGENZIA FORESTALE REGIONALE	
38328	TERRENI AGRICOLI	1.2.2.02.13.01.001	Indifferibile	33	10	33.150	TR	SAN VENANZO	VOC. BALLI	No	10/07/1975	TRASFERIMENTO A TITOLO GRATUITO	Valore catastale	1.391,00	0,00	AGENZIA FORESTALE REGIONALE	
38329	TERRENI AGRICOLI	1.2.2.02.13.01.001	Indifferibile	33	11	181.210	TR	SAN VENANZO		No	10/07/1975	TRASFERIMENTO A TITOLO GRATUITO	Valore catastale	19.769,75	0,00	AGENZIA FORESTALE REGIONALE	

PATRIMONIO IMMOBILIARE REGIONE UMBRIA
 Prospetto Terreni al 31/12/2021

Numero Matr. (da sistema informativo)	Classificazione secondo il piano dei conti dello Stato Patrimoniale in base al D.lgs. 118/2011 (Descrizione)	Classificazione secondo il piano dei conti dello Stato Patrimoniale in base al D.lgs. 118/2011 (Codice)	Classificazione al seno del codice civile (denominazione U/R, indisponibile)	Foglio	Particella	Superficie mq	Provincia	Comune	Località	Bene soggetto ad ammortamento	Data di acquisizione	Modalità di acquisizione	Criterio di valutazione secondo i principi del D.lgs. 118/2011	Valore dell'immobile secondo il D.lgs. 118/2011 al 31/12/2021 (euro)	Differenza (+/-) tra il 2020 e il 2021	Ente Gestore	Note
38330	TERRENI AGRICOLI	1.2.2.02.13.01.001	Indisponibile	33	13	10.200	TR	SAN VENANZO	VOC. BALLI	No	26/05/1998	TRASFERIMENTO A TITOLO GRATUITO	Valore catastale	2.056,88	0,00	AGENZIA FORESTALE REGIONALE	
38331	TERRENI AGRICOLI	1.2.2.02.13.01.001	Indisponibile	33	14	14.730	TR	SAN VENANZO		No	10/07/1975	TRASFERIMENTO A TITOLO GRATUITO	Valore catastale	617,50	0,00	AGENZIA FORESTALE REGIONALE	
38332	TERRENI AGRICOLI	1.2.2.02.13.01.001	Indisponibile	33	15	46.840	TR	SAN VENANZO		No	10/07/1975	TRASFERIMENTO A TITOLO GRATUITO	Valore catastale	3.537,63	0,00	AGENZIA FORESTALE REGIONALE	
38333	TERRENI AGRICOLI	1.2.2.02.13.01.001	Indisponibile	33	16	22.680	TR	SAN VENANZO		No	10/07/1975	TRASFERIMENTO A TITOLO GRATUITO	Valore catastale	2.474,88	0,00	AGENZIA FORESTALE REGIONALE	
38334	TERRENI AGRICOLI	1.2.2.02.13.01.001	Indisponibile	33	17	2.050	TR	SAN VENANZO		No	10/07/1975	TRASFERIMENTO A TITOLO GRATUITO	Valore catastale	154,38	0,00	AGENZIA FORESTALE REGIONALE	
38335	TERRENI AGRICOLI	1.2.2.02.13.01.001	Indisponibile	33	18	2.200	TR	SAN VENANZO		No	10/07/1975	TRASFERIMENTO A TITOLO GRATUITO	Valore catastale	165,75	0,00	AGENZIA FORESTALE REGIONALE	
38336	TERRENI AGRICOLI	1.2.2.02.13.01.001	Indisponibile	34	1	83.020	TR	SAN VENANZO		No	10/07/1975	TRASFERIMENTO A TITOLO GRATUITO	Valore catastale	9.057,75	0,00	AGENZIA FORESTALE REGIONALE	
38337	TERRENI AGRICOLI	1.2.2.02.13.01.001	Indisponibile	34	2	158.800	TR	SAN VENANZO		No	10/07/1975	TRASFERIMENTO A TITOLO GRATUITO	Valore catastale	11.843,00	0,00	AGENZIA FORESTALE REGIONALE	
38338	TERRENI AGRICOLI	1.2.2.02.13.01.001	Indisponibile	34	3	3.910	TR	SAN VENANZO		No	10/07/1975	TRASFERIMENTO A TITOLO GRATUITO	Valore catastale	295,75	0,00	AGENZIA FORESTALE REGIONALE	
38339	TERRENI AGRICOLI	1.2.2.02.13.01.001	Indisponibile	34	4	189.960	TR	SAN VENANZO		No	10/07/1975	TRASFERIMENTO A TITOLO GRATUITO	Valore catastale	20.725,25	0,00	AGENZIA FORESTALE REGIONALE	
38340	TERRENI AGRICOLI	1.2.2.02.13.01.001	Indisponibile	34	5	86.460	TR	SAN VENANZO		No	10/07/1975	TRASFERIMENTO A TITOLO GRATUITO	Valore catastale	6.682,00	0,00	AGENZIA FORESTALE REGIONALE	
38341	TERRENI AGRICOLI	1.2.2.02.13.01.001	Indisponibile	34	6	124.930	TR	SAN VENANZO		No	10/07/1975	TRASFERIMENTO A TITOLO GRATUITO	Valore catastale	9.436,38	0,00	AGENZIA FORESTALE REGIONALE	
38342	TERRENI AGRICOLI	1.2.2.02.13.01.001	Indisponibile	34	7	127.870	TR	SAN VENANZO		No	10/07/1975	TRASFERIMENTO A TITOLO GRATUITO	Valore catastale	9.650,00	0,00	AGENZIA FORESTALE REGIONALE	
38343	TERRENI AGRICOLI	1.2.2.02.13.01.001	Indisponibile	34	8	125.510	TR	SAN VENANZO		No	10/07/1975	TRASFERIMENTO A TITOLO GRATUITO	Valore catastale	9.480,25	0,00	AGENZIA FORESTALE REGIONALE	
38344	TERRENI AGRICOLI	1.2.2.02.13.01.001	Indisponibile	34	9	117.370	TR	SAN VENANZO		No	10/07/1975	TRASFERIMENTO A TITOLO GRATUITO	Valore catastale	8.864,38	0,00	AGENZIA FORESTALE REGIONALE	
38345	TERRENI AGRICOLI	1.2.2.02.13.01.001	Indisponibile	35	1	37.410	TR	SAN VENANZO		No	10/07/1975	TRASFERIMENTO A TITOLO GRATUITO	Valore catastale	17.267,25	0,00	AGENZIA FORESTALE REGIONALE	
38346	TERRENI AGRICOLI	1.2.2.02.13.01.001	Indisponibile	35	2	190.710	TR	SAN VENANZO		No	10/07/1975	TRASFERIMENTO A TITOLO GRATUITO	Valore catastale	28.009,65	0,00	AGENZIA FORESTALE REGIONALE	
38347	TERRENI AGRICOLI	1.2.2.02.13.01.001	Indisponibile	35	3	36.300	TR	SAN VENANZO		No	10/07/1975	TRASFERIMENTO A TITOLO GRATUITO	Valore catastale	16.071,25	0,00	AGENZIA FORESTALE REGIONALE	
38348	TERRENI AGRICOLI	1.2.2.02.13.01.001	Indisponibile	35	5	13.760	TR	SAN VENANZO		No	10/07/1975	TRASFERIMENTO A TITOLO GRATUITO	Valore catastale	5.005,00	0,00	AGENZIA FORESTALE REGIONALE	
38349	TERRENI AGRICOLI	1.2.2.02.13.01.001	Indisponibile	35	6	11.470	TR	SAN VENANZO		No	10/07/1975	TRASFERIMENTO A TITOLO GRATUITO	Valore catastale	3.984,50	0,00	AGENZIA FORESTALE REGIONALE	
38350	TERRENI AGRICOLI	1.2.2.02.13.01.001	Indisponibile	35	7	10.080	TR	SAN VENANZO		No	10/07/1975	TRASFERIMENTO A TITOLO GRATUITO	Valore catastale	3.417,38	0,00	AGENZIA FORESTALE REGIONALE	

Sviluppamare S.p.A.

PATRIMONIO IMMOBILIARE REGIONE UMBRIA
 Prospetto Terreni al 31/12/2021

Numero Matricola (da sistema informativo)	Classificazione secondo il piano dei conti dello Stato Patrimoniale in base al D.lgs. 118/2011 (Descrizione)	Classificazione secondo il piano dei conti dello Stato Patrimoniale in base al D.lgs. 118/2011 (Codice)	Classificazione ai sensi del codice civile (demaniale/affidatario/irp, indisponibile)	Foglio	Particella	Superficie mq	Provincia	Comune	Località	Bene soggetto ad ammortamento	Data di acquisizione	Modalità di acquisizione	Criterio di valutazione secondo principi del D.lgs. 118/2011	Valore dell'immobile secondo il D.lgs. 118/2011 al 31/12/2021 (euro)	Differenza (+/-) al 31/12/2021 (euro)	Ente Gestore	Note
38351	TERRENI AGRICOLI	1.2.2.02.13.01.001	Indisponibile	35	8	13.590	TR	SAN VENANZO		No	10/07/1975	TRASFERIMENTO A TITOLO GRATUITO	Valore catastale	570,38	0,00	AGENZIA FORESTALE REGIONALE	
38352	TERRENI AGRICOLI	1.2.2.02.13.01.001	Indisponibile	35	9	6.650	TR	SAN VENANZO		No	10/07/1975	TRASFERIMENTO A TITOLO GRATUITO	Valore catastale	724,75	0,00	AGENZIA FORESTALE REGIONALE	
38353	TERRENI AGRICOLI	1.2.2.02.13.01.001	Indisponibile	35	10	3.100	TR	SAN VENANZO		No	10/07/1975	TRASFERIMENTO A TITOLO GRATUITO	Valore catastale	520,00	0,00	AGENZIA FORESTALE REGIONALE	
38354	TERRENI AGRICOLI	1.2.2.02.13.01.001	Indisponibile	35	11	100.620	TR	SAN VENANZO		No	10/07/1975	TRASFERIMENTO A TITOLO GRATUITO	Valore catastale	7.600,13	0,00	AGENZIA FORESTALE REGIONALE	
38355	TERRENI AGRICOLI	1.2.2.02.13.01.001	Indisponibile	35	12	2.200	TR	SAN VENANZO		No	10/07/1975	TRASFERIMENTO A TITOLO GRATUITO	Valore catastale	92,63	0,00	AGENZIA FORESTALE REGIONALE	
38356	TERRENI AGRICOLI	1.2.2.02.13.01.001	Indisponibile	35	13	20.790	TR	SAN VENANZO		No	10/07/1975	TRASFERIMENTO A TITOLO GRATUITO	Valore catastale	6.103,50	0,00	AGENZIA FORESTALE REGIONALE	
38357	TERRENI AGRICOLI	1.2.2.02.13.01.001	Indisponibile	35	14	66.670	TR	SAN VENANZO	PALARA	No	10/07/1975	TRASFERIMENTO A TITOLO GRATUITO	Valore catastale	5.035,88	0,00	AGENZIA FORESTALE REGIONALE	
38358	TERRENI AGRICOLI	1.2.2.02.13.01.001	Indisponibile	35	15	382.770	TR	SAN VENANZO		No	10/07/1975	TRASFERIMENTO A TITOLO GRATUITO	Valore catastale	41.760,88	0,00	AGENZIA FORESTALE REGIONALE	
38359	TERRENI AGRICOLI	1.2.2.02.13.01.001	Indisponibile	35	16	4.730	TR	SAN VENANZO		No	10/07/1975	TRASFERIMENTO A TITOLO GRATUITO	Valore catastale	198,25	0,00	AGENZIA FORESTALE REGIONALE	
38360	TERRENI AGRICOLI	1.2.2.02.13.01.001	Indisponibile	35	17	33.340	TR	SAN VENANZO		No	10/07/1975	TRASFERIMENTO A TITOLO GRATUITO	Valore catastale	13.112,13	0,00	AGENZIA FORESTALE REGIONALE	
38363	TERRENI AGRICOLI	1.2.2.02.13.01.001	Indisponibile	35	21	33.170	TR	SAN VENANZO		No	10/07/1975	TRASFERIMENTO A TITOLO GRATUITO	Valore catastale	13.918,13	0,00	AGENZIA FORESTALE REGIONALE	
38364	TERRENI AGRICOLI	1.2.2.02.13.01.001	Indisponibile	35	22	24.260	TR	SAN VENANZO		No	10/07/1975	TRASFERIMENTO A TITOLO GRATUITO	Valore catastale	6.764,88	0,00	AGENZIA FORESTALE REGIONALE	
38365	TERRENI AGRICOLI	1.2.2.02.13.01.001	Indisponibile	36	1	95.300	TR	SAN VENANZO		No	10/07/1975	TRASFERIMENTO A TITOLO GRATUITO	Valore catastale	10.400,00	0,00	AGENZIA FORESTALE REGIONALE	
38366	TERRENI AGRICOLI	1.2.2.02.13.01.001	Indisponibile	36	2	3.960	TR	SAN VENANZO		No	10/07/1975	TRASFERIMENTO A TITOLO GRATUITO	Valore catastale	1.670,50	0,00	AGENZIA FORESTALE REGIONALE	
38367	TERRENI AGRICOLI	1.2.2.02.13.01.001	Indisponibile	36	3	484.800	TR	SAN VENANZO		No	10/07/1975	TRASFERIMENTO A TITOLO GRATUITO	Valore catastale	53.984,13	0,00	AGENZIA FORESTALE REGIONALE	
38368	TERRENI AGRICOLI	1.2.2.02.13.01.001	Indisponibile	36	4	11.740	TR	SAN VENANZO		No	10/07/1975	TRASFERIMENTO A TITOLO GRATUITO	Valore catastale	1.971,13	0,00	AGENZIA FORESTALE REGIONALE	
38369	TERRENI AGRICOLI	1.2.2.02.13.01.001	Indisponibile	36	5	20.290	TR	SAN VENANZO		No	10/07/1975	TRASFERIMENTO A TITOLO GRATUITO	Valore catastale	5.960,50	0,00	AGENZIA FORESTALE REGIONALE	
38370	TERRENI AGRICOLI	1.2.2.02.13.01.001	Indisponibile	36	6	45.240	TR	SAN VENANZO		No	10/07/1975	TRASFERIMENTO A TITOLO GRATUITO	Valore catastale	13.289,25	0,00	AGENZIA FORESTALE REGIONALE	
38371	TERRENI AGRICOLI	1.2.2.02.13.01.001	Indisponibile	36	7	3.040	TR	SAN VENANZO		No	10/07/1975	TRASFERIMENTO A TITOLO GRATUITO	Valore catastale	883,75	0,00	AGENZIA FORESTALE REGIONALE	
38372	TERRENI AGRICOLI	1.2.2.02.13.01.001	Indisponibile	36	8	15.830	TR	SAN VENANZO		No	10/07/1975	TRASFERIMENTO A TITOLO GRATUITO	Valore catastale	6.685,25	0,00	AGENZIA FORESTALE REGIONALE	
38373	TERRENI AGRICOLI	1.2.2.02.13.01.001	Indisponibile	36	9	6.250	TR	SAN VENANZO		No	10/07/1975	TRASFERIMENTO A TITOLO GRATUITO	Valore catastale	472,88	0,00	AGENZIA FORESTALE REGIONALE	

PATRIMONIO IMMOBILIARE REGIONE UMBRIA
 Prospetto Terreni al 31/12/2021

Numero di catasto (da sistema informativo)	Classificazione secondo il piano dei conti dello Stato Patrimoniale in base al D.lgs. 118/2011 (Descrizione)	Classificazione secondo il piano dei conti dello Stato Patrimoniale in base al D.lgs. 118/2011 (Codice)	Classificazione ai sensi del codice civile (demaniale/affidatario/loc., indisponibile)	Foglio	Particella	Superficie mq	Provincia	Comune	Località	Bene soggetto ad ammortamento	Data di acquisizione	Modalità di acquisizione	Criterio di valutazione secondo principi del D.lgs. 118/2011	Valore dell'immobile secondo il D.lgs. 118/2011 al 31/12/2021 (euro)	Valore dell'immobile secondo il D.lgs. 118/2011 al 31/12/2020 (euro)	Differenza (+, -) al 31/12/2021 al 31/12/2020	Ente Gestore	Note
38374	TERRENI AGRICOLI	1.2.2.02.13.01.001	Indisponibile	36	10	116.660	TR	SAN VENANZO		No	10/07/1975	TRASFERIMENTO A TITOLO GRATUITO	Valore catastale	8.750,63	8.750,63	0,00	AGENZIA FORESTALE REGIONALE	
38375	TERRENI AGRICOLI	1.2.2.02.13.01.001	Indisponibile	36	11	5.110	TR	SAN VENANZO		No	10/07/1975	TRASFERIMENTO A TITOLO GRATUITO	Valore catastale	1.501,50	1.501,50	0,00	AGENZIA FORESTALE REGIONALE	
38376	TERRENI AGRICOLI	1.2.2.02.13.01.001	Indisponibile	36	12	6.820	TR	SAN VENANZO		No	10/07/1975	TRASFERIMENTO A TITOLO GRATUITO	Valore catastale	2.002,63	2.002,63	0,00	AGENZIA FORESTALE REGIONALE	
38377	TERRENI AGRICOLI	1.2.2.02.13.01.001	Indisponibile	36	13	1.220	TR	SAN VENANZO		No	10/07/1975	TRASFERIMENTO A TITOLO GRATUITO	Valore catastale	563,88	563,88	0,00	AGENZIA FORESTALE REGIONALE	
38378	TERRENI AGRICOLI	1.2.2.02.13.01.001	Indisponibile	36	15	1.210	TR	SAN VENANZO		No	10/07/1975	TRASFERIMENTO A TITOLO GRATUITO	Valore catastale	406,25	406,25	0,00	AGENZIA FORESTALE REGIONALE	
38379	TERRENI AGRICOLI	1.2.2.02.13.01.001	Indisponibile	36	18	11.560	TR	SAN VENANZO		No	10/07/1975	TRASFERIMENTO A TITOLO GRATUITO	Valore catastale	3.396,25	3.396,25	0,00	AGENZIA FORESTALE REGIONALE	
38380	TERRENI AGRICOLI	1.2.2.02.13.01.001	Indisponibile	36	21	12.830	TR	SAN VENANZO	CARENA	No	10/07/1975	TRASFERIMENTO A TITOLO GRATUITO	Valore catastale	5.921,50	5.921,50	0,00	AGENZIA FORESTALE REGIONALE	
38381	TERRENI AGRICOLI	1.2.2.02.13.01.001	Indisponibile	36	22	5.600	TR	SAN VENANZO	CARENA	No	10/07/1975	TRASFERIMENTO A TITOLO GRATUITO	Valore catastale	2.585,38	2.585,38	0,00	AGENZIA FORESTALE REGIONALE	
38383	TERRENI AGRICOLI	1.2.2.02.13.01.001	Indisponibile	36	24	9.790	TR	SAN VENANZO	CARENA	No	10/07/1975	TRASFERIMENTO A TITOLO GRATUITO	Valore catastale	2.486,25	2.486,25	0,00	AGENZIA FORESTALE REGIONALE	Variazione catastale registrata anno 2018
38384	TERRENI AGRICOLI	1.2.2.02.13.01.001	Indisponibile	36	25	200.370	TR	SAN VENANZO	CARENA	No	10/07/1975	TRASFERIMENTO A TITOLO GRATUITO	Valore catastale	21.861,13	21.861,13	0,00	AGENZIA FORESTALE REGIONALE	
38385	TERRENI AGRICOLI	1.2.2.02.13.01.001	Indisponibile	36	26	53.010	TR	SAN VENANZO	CARENA	No	10/07/1975	TRASFERIMENTO A TITOLO GRATUITO	Valore catastale	5.783,38	5.783,38	0,00	AGENZIA FORESTALE REGIONALE	
38386	TERRENI AGRICOLI	1.2.2.02.13.01.001	Indisponibile	36	27	630	TR	SAN VENANZO	CARENA	No	10/07/1975	TRASFERIMENTO A TITOLO GRATUITO	Valore catastale	68,25	68,25	0,00	AGENZIA FORESTALE REGIONALE	
38387	TERRENI AGRICOLI	1.2.2.02.13.01.001	Indisponibile	36	28	640	TR	SAN VENANZO	CARENA	No	10/07/1975	TRASFERIMENTO A TITOLO GRATUITO	Valore catastale	69,88	69,88	0,00	AGENZIA FORESTALE REGIONALE	
38388	TERRENI AGRICOLI	1.2.2.02.13.01.001	Indisponibile	36	29	4.150	TR	SAN VENANZO		No	10/07/1975	TRASFERIMENTO A TITOLO GRATUITO	Valore catastale	1.218,75	1.218,75	0,00	AGENZIA FORESTALE REGIONALE	
38389	TERRENI AGRICOLI	1.2.2.02.13.01.001	Indisponibile	36	30	8.750	TR	SAN VENANZO	CARENA	No	10/07/1975	TRASFERIMENTO A TITOLO GRATUITO	Valore catastale	3.670,88	3.670,88	0,00	AGENZIA FORESTALE REGIONALE	
38390	TERRENI AGRICOLI	1.2.2.02.13.01.001	Indisponibile	37	1	66.250	TR	SAN VENANZO		No	10/07/1975	TRASFERIMENTO A TITOLO GRATUITO	Valore catastale	8.895,25	8.895,25	0,00	AGENZIA FORESTALE REGIONALE	
38391	TERRENI AGRICOLI	1.2.2.02.13.01.001	Indisponibile	37	2	3.590	TR	SAN VENANZO		No	10/07/1975	TRASFERIMENTO A TITOLO GRATUITO	Valore catastale	151,13	151,13	0,00	AGENZIA FORESTALE REGIONALE	
38392	TERRENI AGRICOLI	1.2.2.02.13.01.001	Indisponibile	37	3	14.770	TR	SAN VENANZO		No	10/07/1975	TRASFERIMENTO A TITOLO GRATUITO	Valore catastale	372,13	372,13	0,00	AGENZIA FORESTALE REGIONALE	
38393	TERRENI AGRICOLI	1.2.2.02.13.01.001	Indisponibile	37	4	7.000	TR	SAN VENANZO		No	10/07/1975	TRASFERIMENTO A TITOLO GRATUITO	Valore catastale	2.938,00	2.938,00	0,00	AGENZIA FORESTALE REGIONALE	
38394	TERRENI AGRICOLI	1.2.2.02.13.01.001	Indisponibile	37	5	2.410	TR	SAN VENANZO		No	10/07/1975	TRASFERIMENTO A TITOLO GRATUITO	Valore catastale	1.010,75	1.010,75	0,00	AGENZIA FORESTALE REGIONALE	
38395	TERRENI AGRICOLI	1.2.2.02.13.01.001	Indisponibile	37	6	910	TR	SAN VENANZO		No	10/07/1975	TRASFERIMENTO A TITOLO GRATUITO	Valore catastale	381,88	381,88	0,00	AGENZIA FORESTALE REGIONALE	

Sviluppamare S.p.A.

PATRIMONIO IMMOBILIARE REGIONE UMBRIA
 Prospetto Terreni al 31/12/2021

Numero Id. (da sistema informativo)	Classificazione secondo il piano dei conti dello Stato Patrimoniale in base al D.lgs. 118/2011 (Descrizione)	Classificazione secondo il piano dei conti dello Stato Patrimoniale in base al D.lgs. 118/2011 (Codice)	Classificazione ai sensi del codice civile (demaniale/affidato/alt., indisponibile)	Foglio	Particella	Superficie mq	Provincia	Comune	Località	Bene soggetto ad ammortamento	Data di acquisizione	Modalità di acquisizione	Criterio di valutazione secondo i principi del D.lgs. 118/2011	Valore dell'immobile secondo il D.lgs. 118/2011 al 31/12/2021 (euro)	Differenza (+, -) al 31/12/2021 (euro)	Ente Gestore	Note
38386	TERRENI AGRICOLI	1.2.2.02.13.01.001	Indisponibile	37	7	126.860	TR	SAN VENANZO		No	10/07/1975	TRASFERIMENTO A TITOLO GRATUITO	Valore catastale	5.323,50	0,00	AGENZIA FORESTALE REGIONALE	
38387	TERRENI AGRICOLI	1.2.2.02.13.01.001	Indisponibile	37	8	5.190	TR	SAN VENANZO		No	10/07/1975	TRASFERIMENTO A TITOLO GRATUITO	Valore catastale	2.177,50	0,00	AGENZIA FORESTALE REGIONALE	
38388	TERRENI AGRICOLI	1.2.2.02.13.01.001	Indisponibile	37	9	3.910	TR	SAN VENANZO		No	10/07/1975	TRASFERIMENTO A TITOLO GRATUITO	Valore catastale	99,13	0,00	AGENZIA FORESTALE REGIONALE	
38389	TERRENI AGRICOLI	1.2.2.02.13.01.001	Indisponibile	37	10	173.770	TR	SAN VENANZO	FORNACE	No	10/07/1975	TRASFERIMENTO A TITOLO GRATUITO	Valore catastale	18.646,88	0,00	AGENZIA FORESTALE REGIONALE	
38400	TERRENI AGRICOLI	1.2.2.02.13.01.001	Indisponibile	37	20	26.450	TR	SAN VENANZO	FORNACE	No	10/07/1975	TRASFERIMENTO A TITOLO GRATUITO	Valore catastale	11.929,13	0,00	AGENZIA FORESTALE REGIONALE	
38401	TERRENI AGRICOLI	1.2.2.02.13.01.001	Indisponibile	37	21	1.900	TR	SAN VENANZO	CARENA	No	10/07/1975	TRASFERIMENTO A TITOLO GRATUITO	Valore catastale	797,88	0,00	AGENZIA FORESTALE REGIONALE	
38402	TERRENI AGRICOLI	1.2.2.02.13.01.001	Indisponibile	37	22	106.880	TR	SAN VENANZO	FORNACE	No	10/07/1975	TRASFERIMENTO A TITOLO GRATUITO	Valore catastale	11.552,13	0,00	AGENZIA FORESTALE REGIONALE	
38404	TERRENI AGRICOLI	1.2.2.02.13.01.001	Indisponibile	37	30	97.240	TR	SAN VENANZO	FORNACE	No	10/07/1975	TRASFERIMENTO A TITOLO GRATUITO	Valore catastale	10.609,63	0,00	AGENZIA FORESTALE REGIONALE	
38405	TERRENI AGRICOLI	1.2.2.02.13.01.001	Indisponibile	37	42	8.970	TR	SAN VENANZO		No	10/07/1975	TRASFERIMENTO A TITOLO GRATUITO	Valore catastale	669,50	0,00	AGENZIA FORESTALE REGIONALE	
38407	TERRENI AGRICOLI	1.2.2.02.13.01.001	Indisponibile	42	23	2.950	TR	SAN VENANZO		No	26/05/1986	TRASFERIMENTO A TITOLO GRATUITO	Valore catastale	866,13	0,00	AGENZIA FORESTALE REGIONALE	
38408	TERRENI AGRICOLI	1.2.2.02.13.01.001	Indisponibile	42	24	2.600	TR	SAN VENANZO		No	26/05/1986	TRASFERIMENTO A TITOLO GRATUITO	Valore catastale	65,00	0,00	AGENZIA FORESTALE REGIONALE	
38409	TERRENI AGRICOLI	1.2.2.02.13.01.001	Indisponibile	42	25	3.250	TR	SAN VENANZO		No	26/05/1986	TRASFERIMENTO A TITOLO GRATUITO	Valore catastale	463,13	0,00	AGENZIA FORESTALE REGIONALE	
38410	TERRENI AGRICOLI	1.2.2.02.13.01.001	Indisponibile	42	49	19.550	TR	SAN VENANZO		No	26/05/1986	TRASFERIMENTO A TITOLO GRATUITO	Valore catastale	3.260,88	0,00	AGENZIA FORESTALE REGIONALE	
38411	TERRENI AGRICOLI	1.2.2.02.13.01.001	Indisponibile	42	50	45.810	TR	SAN VENANZO		No	26/05/1986	TRASFERIMENTO A TITOLO GRATUITO	Valore catastale	5.362,00	0,00	AGENZIA FORESTALE REGIONALE	
38412	TERRENI AGRICOLI	1.2.2.02.13.01.001	Indisponibile	42	51	5.350	TR	SAN VENANZO		No	26/05/1986	TRASFERIMENTO A TITOLO GRATUITO	Valore catastale	662,25	0,00	AGENZIA FORESTALE REGIONALE	
38414	TERRENI AGRICOLI	1.2.2.02.13.01.001	Indisponibile	42	70	9.190	TR	SAN VENANZO		No	26/05/1986	TRASFERIMENTO A TITOLO GRATUITO	Valore catastale	7.712,25	0,00	AGENZIA FORESTALE REGIONALE	
38417	TERRENI AGRICOLI	1.2.2.02.13.01.001	Indisponibile	42	74	4.800	TR	SAN VENANZO		No	26/05/1986	TRASFERIMENTO A TITOLO GRATUITO	Valore catastale	563,88	0,00	AGENZIA FORESTALE REGIONALE	
38418	TERRENI AGRICOLI	1.2.2.02.13.01.001	Indisponibile	42	75	42.490	TR	SAN VENANZO		No	26/05/1986	TRASFERIMENTO A TITOLO GRATUITO	Valore catastale	6.062,88	0,00	AGENZIA FORESTALE REGIONALE	
38419	TERRENI AGRICOLI	1.2.2.02.13.01.001	Indisponibile	42	76	37.860	TR	SAN VENANZO		No	26/05/1986	TRASFERIMENTO A TITOLO GRATUITO	Valore catastale	7.943,00	0,00	AGENZIA FORESTALE REGIONALE	
38420	TERRENI AGRICOLI	1.2.2.02.13.01.001	Indisponibile	42	77	1.350	TR	SAN VENANZO		No	26/05/1986	TRASFERIMENTO A TITOLO GRATUITO	Valore catastale	567,13	0,00	AGENZIA FORESTALE REGIONALE	
38421	TERRENI AGRICOLI	1.2.2.02.13.01.001	Indisponibile	42	78	7.650	TR	SAN VENANZO		No	26/05/1986	TRASFERIMENTO A TITOLO GRATUITO	Valore catastale	1.665,63	0,00	AGENZIA FORESTALE REGIONALE	

Sviluppamare S.p.A.

PATRIMONIO IMMOBILIARE REGIONE UMBRIA
 Prospetto Terreni al 31/12/2021

Numero Matricola (da sistema informativo)	Classificazione secondo il piano dei conti dello Stato Patrimoniale in base al D.lgs. 118/2011 (Descrizione)	Classificazione secondo il piano dei conti dello Stato Patrimoniale in base al D.lgs. 118/2011 (Codice)	Classificazione ai sensi del codice civile (demaniale, di proprietà, inalienabile, indisponibile)	Foglio	Particella	Superficie mq	Provincia	Comune	Località	Bene soggetto ad ammortamento	Data di acquisizione	Modalità di acquisizione	Criterio di valutazione secondo principi del D.lgs. 118/2011	Valore dell'immobile secondo D.lgs. 118/2011 al 31/12/2021 (euro)	Differenza (+/-) tra il 31/12/2021 e il 31/12/2020 (+/-)	Ente Gestore	Note
38422	TERRENI AGRICOLI	1.2.2.02.13.01.001	Indisponibile	42	97	13.410	TR	SAN VENANZO		No	26/05/1980	TRASFERIMENTO A TITOLO GRATUITO	Valore catastale	1.800,50	0,00	AGENZIA FORESTALE REGIONALE	
38425	TERRENI AGRICOLI	1.2.2.02.13.01.001	Indisponibile	43	1	21.940	TR	SAN VENANZO		No	26/05/1980	TRASFERIMENTO A TITOLO GRATUITO	Valore catastale	3.682,25	0,00	AGENZIA FORESTALE REGIONALE	
38426	TERRENI AGRICOLI	1.2.2.02.13.01.001	Indisponibile	43	2	6.210	TR	SAN VENANZO		No	26/05/1980	TRASFERIMENTO A TITOLO GRATUITO	Valore catastale	1.698,13	0,00	AGENZIA FORESTALE REGIONALE	
38427	TERRENI AGRICOLI	1.2.2.02.13.01.001	Indisponibile	43	3	7.170	TR	SAN VENANZO		No	26/05/1980	TRASFERIMENTO A TITOLO GRATUITO	Valore catastale	1.885,00	0,00	AGENZIA FORESTALE REGIONALE	
38428	TERRENI AGRICOLI	1.2.2.02.13.01.001	Indisponibile	43	4	21.170	TR	SAN VENANZO		No	26/05/1980	TRASFERIMENTO A TITOLO GRATUITO	Valore catastale	35.535,50	0,00	AGENZIA FORESTALE REGIONALE	
38429	TERRENI AGRICOLI	1.2.2.02.13.01.001	Indisponibile	43	5	8.715	TR	SAN VENANZO		No	26/05/1980	TRASFERIMENTO A TITOLO GRATUITO	Valore catastale	6.888,38	0,00	AGENZIA FORESTALE REGIONALE	
38430	TERRENI AGRICOLI	1.2.2.02.13.01.001	Indisponibile	43	6	1.650	TR	SAN VENANZO		No	26/05/1980	TRASFERIMENTO A TITOLO GRATUITO	Valore catastale	42,25	0,00	AGENZIA FORESTALE REGIONALE	
38431	TERRENI AGRICOLI	1.2.2.02.13.01.001	Indisponibile	43	7	32.990	TR	SAN VENANZO		No	26/05/1980	TRASFERIMENTO A TITOLO GRATUITO	Valore catastale	27.046,25	0,00	AGENZIA FORESTALE REGIONALE	
38432	TERRENI AGRICOLI	1.2.2.02.13.01.001	Indisponibile	43	8	8.680	TR	SAN VENANZO		No	26/05/1980	TRASFERIMENTO A TITOLO GRATUITO	Valore catastale	8.740,88	0,00	AGENZIA FORESTALE REGIONALE	
38434	TERRENI AGRICOLI	1.2.2.02.13.01.001	Indisponibile	43	10	3.650	TR	SAN VENANZO		No	26/05/1980	TRASFERIMENTO A TITOLO GRATUITO	Valore catastale	766,38	0,00	AGENZIA FORESTALE REGIONALE	
38435	TERRENI AGRICOLI	1.2.2.02.13.01.001	Indisponibile	43	12	380	TR	SAN VENANZO		No	26/05/1980	TRASFERIMENTO A TITOLO GRATUITO	Valore catastale	0,00	0,00	AGENZIA FORESTALE REGIONALE	
38436	TERRENI AGRICOLI	1.2.2.02.13.01.001	Indisponibile	43	14	2.025	TR	SAN VENANZO		No	26/05/1980	TRASFERIMENTO A TITOLO GRATUITO	Valore catastale	1.274,00	0,00	AGENZIA FORESTALE REGIONALE	
38437	TERRENI AGRICOLI	1.2.2.02.13.01.001	Indisponibile	43	15	29.270	TR	SAN VENANZO		No	26/05/1980	TRASFERIMENTO A TITOLO GRATUITO	Valore catastale	18.424,25	0,00	AGENZIA FORESTALE REGIONALE	
38438	TERRENI AGRICOLI	1.2.2.02.13.01.001	Indisponibile	43	16	6.390	TR	SAN VENANZO		No	26/05/1980	TRASFERIMENTO A TITOLO GRATUITO	Valore catastale	3.724,50	0,00	AGENZIA FORESTALE REGIONALE	
38439	TERRENI AGRICOLI	1.2.2.02.13.01.001	Indisponibile	43	17	13.430	TR	SAN VENANZO		No	26/05/1980	TRASFERIMENTO A TITOLO GRATUITO	Valore catastale	8.214,38	0,00	AGENZIA FORESTALE REGIONALE	
38440	TERRENI AGRICOLI	1.2.2.02.13.01.001	Indisponibile	43	18	22.370	TR	SAN VENANZO		No	26/05/1980	TRASFERIMENTO A TITOLO GRATUITO	Valore catastale	18.773,63	0,00	AGENZIA FORESTALE REGIONALE	
38441	TERRENI AGRICOLI	1.2.2.02.13.01.001	Indisponibile	43	19	363.910	TR	SAN VENANZO		No	26/05/1980	TRASFERIMENTO A TITOLO GRATUITO	Valore catastale	61.082,13	0,00	AGENZIA FORESTALE REGIONALE	
38442	TERRENI AGRICOLI	1.2.2.02.13.01.001	Indisponibile	43	20	13.570	TR	SAN VENANZO		No	26/05/1980	TRASFERIMENTO A TITOLO GRATUITO	Valore catastale	8.541,00	0,00	AGENZIA FORESTALE REGIONALE	
38443	TERRENI AGRICOLI	1.2.2.02.13.01.001	Indisponibile	43	21	2.240	TR	SAN VENANZO		No	26/05/1980	TRASFERIMENTO A TITOLO GRATUITO	Valore catastale	468,63	0,00	AGENZIA FORESTALE REGIONALE	
38444	TERRENI AGRICOLI	1.2.2.02.13.01.001	Indisponibile	43	22	3.260	TR	SAN VENANZO		No	26/05/1980	TRASFERIMENTO A TITOLO GRATUITO	Valore catastale	1.774,50	0,00	AGENZIA FORESTALE REGIONALE	
38445	TERRENI AGRICOLI	1.2.2.02.13.01.001	Indisponibile	43	23	145.530	TR	SAN VENANZO		No	26/05/1980	TRASFERIMENTO A TITOLO GRATUITO	Valore catastale	24.427,00	0,00	AGENZIA FORESTALE REGIONALE	

Swappamaria S.p.A.

PATRIMONIO IMMOBILIARE REGIONE UMBRIA
 Prospetto Terreni al 31/12/2021

Numero Id. (da sistema informativo)	Classificazione secondo il piano dei conti dello Stato Patrimoniale in base al D.lgs. 118/2011 (Descrizione)	Classificazione secondo il piano dei conti dello Stato Patrimoniale in base al D.lgs. 118/2011 (Codice)	Classificazione ai sensi del codice civile (demaniale/affidato/alt., indisponibile)	Foglio	Particella	Superficie mq	Provincia	Comune	Località	Bene soggetto ad ammortamento	Data di acquisizione	Modalità di acquisizione	Criterio di valutazione secondo i principi del D.lgs. 118/2011	Valore dell'immobile secondo il D.lgs. 118/2011 al 31/12/2021 (euro)	Differenza (+, -) al 31/12/2021 (euro)	Ente Gestore	Note
38446	TERRENI AGRICOLI	1.2.2.02.13.01.001	Indisponibile	43	24	25.660	TR	SAN VENANZO		No	26/05/1980	TRASFERIMENTO A TITOLO GRATUITO	Valore catastale	16.150,88	0,00	AGENZIA FORESTALE REGIONALE	
38447	TERRENI AGRICOLI	1.2.2.02.13.01.001	Indisponibile	43	25	16.110	TR	SAN VENANZO		No	26/05/1980	TRASFERIMENTO A TITOLO GRATUITO	Valore catastale	6.743,75	0,00	AGENZIA FORESTALE REGIONALE	
38448	TERRENI AGRICOLI	1.2.2.02.13.01.001	Indisponibile	43	26	8.090	TR	SAN VENANZO		No	26/05/1980	TRASFERIMENTO A TITOLO GRATUITO	Valore catastale	4.808,38	0,00	AGENZIA FORESTALE REGIONALE	
38449	TERRENI AGRICOLI	1.2.2.02.13.01.001	Indisponibile	43	28	95.030	TR	SAN VENANZO		No	26/05/1980	TRASFERIMENTO A TITOLO GRATUITO	Valore catastale	14.053,00	0,00	AGENZIA FORESTALE REGIONALE	
38450	TERRENI AGRICOLI	1.2.2.02.13.01.001	Indisponibile	44	3	4.440	TR	SAN VENANZO		No	26/05/1980	TRASFERIMENTO A TITOLO GRATUITO	Valore catastale	633,75	0,00	AGENZIA FORESTALE REGIONALE	
38451	TERRENI AGRICOLI	1.2.2.02.13.01.001	Indisponibile	44	4	58.960	TR	SAN VENANZO		No	26/05/1980	TRASFERIMENTO A TITOLO GRATUITO	Valore catastale	49.481,25	0,00	AGENZIA FORESTALE REGIONALE	
38452	TERRENI AGRICOLI	1.2.2.02.13.01.001	Indisponibile	44	13	51.530	TR	SAN VENANZO		No	10/07/1975	TRASFERIMENTO A TITOLO GRATUITO	Valore catastale	9.278,75	0,00	AGENZIA FORESTALE REGIONALE	
38453	TERRENI AGRICOLI	1.2.2.02.13.01.001	Indisponibile	44	20	4.540	TR	SAN VENANZO		No	26/05/1980	TRASFERIMENTO A TITOLO GRATUITO	Valore catastale	3.810,63	0,00	AGENZIA FORESTALE REGIONALE	
38454	TERRENI AGRICOLI	1.2.2.02.13.01.001	Indisponibile	44	21	15.170	TR	SAN VENANZO		No	26/05/1980	TRASFERIMENTO A TITOLO GRATUITO	Valore catastale	12.731,88	0,00	AGENZIA FORESTALE REGIONALE	
38455	TERRENI AGRICOLI	1.2.2.02.13.01.001	Indisponibile	44	49	740	TR	SAN VENANZO		No	26/05/1980	TRASFERIMENTO A TITOLO GRATUITO	Valore catastale	715,00	0,00	AGENZIA FORESTALE REGIONALE	
38456	TERRENI AGRICOLI	1.2.2.02.13.01.001	Indisponibile	44	59	9.660	TR	SAN VENANZO		No	26/05/1980	TRASFERIMENTO A TITOLO GRATUITO	Valore catastale	1.467,38	0,00	AGENZIA FORESTALE REGIONALE	
38457	TERRENI AGRICOLI	1.2.2.02.13.01.001	Indisponibile	44	60	10.470	TR	SAN VENANZO		No	26/05/1980	TRASFERIMENTO A TITOLO GRATUITO	Valore catastale	1.493,38	0,00	AGENZIA FORESTALE REGIONALE	
38458	TERRENI AGRICOLI	1.2.2.02.13.01.001	Indisponibile	44	61	9.450	TR	SAN VENANZO		No	26/05/1980	TRASFERIMENTO A TITOLO GRATUITO	Valore catastale	711,75	0,00	AGENZIA FORESTALE REGIONALE	
38459	TERRENI AGRICOLI	1.2.2.02.13.01.001	Indisponibile	44	62	4.250	TR	SAN VENANZO		No	26/05/1980	TRASFERIMENTO A TITOLO GRATUITO	Valore catastale	713,38	0,00	AGENZIA FORESTALE REGIONALE	
38460	TERRENI AGRICOLI	1.2.2.02.13.01.001	Indisponibile	44	63	5.465	TR	SAN VENANZO		No	26/05/1980	TRASFERIMENTO A TITOLO GRATUITO	Valore catastale	804,38	0,00	AGENZIA FORESTALE REGIONALE	
38461	TERRENI AGRICOLI	1.2.2.02.13.01.001	Indisponibile	44	64	5.550	TR	SAN VENANZO		No	26/05/1980	TRASFERIMENTO A TITOLO GRATUITO	Valore catastale	921,38	0,00	AGENZIA FORESTALE REGIONALE	
38462	TERRENI AGRICOLI	1.2.2.02.13.01.001	Indisponibile	44	66	8.650	TR	SAN VENANZO		No	26/05/1980	TRASFERIMENTO A TITOLO GRATUITO	Valore catastale	651,63	0,00	AGENZIA FORESTALE REGIONALE	
38463	TERRENI AGRICOLI	1.2.2.02.13.01.001	Indisponibile	44	67	18.020	TR	SAN VENANZO		No	26/05/1980	TRASFERIMENTO A TITOLO GRATUITO	Valore catastale	11.342,50	0,00	AGENZIA FORESTALE REGIONALE	
38464	TERRENI AGRICOLI	1.2.2.02.13.01.001	Indisponibile	44	68	17.420	TR	SAN VENANZO		No	26/05/1980	TRASFERIMENTO A TITOLO GRATUITO	Valore catastale	2.154,75	0,00	AGENZIA FORESTALE REGIONALE	
38465	TERRENI AGRICOLI	1.2.2.02.13.01.001	Indisponibile	44	69	2.695	TR	SAN VENANZO		No	26/05/1980	TRASFERIMENTO A TITOLO GRATUITO	Valore catastale	407,88	0,00	AGENZIA FORESTALE REGIONALE	
38466	TERRENI AGRICOLI	1.2.2.02.13.01.001	Indisponibile	44	70	8.900	TR	SAN VENANZO		No	26/05/1980	TRASFERIMENTO A TITOLO GRATUITO	Valore catastale	5.721,63	0,00	AGENZIA FORESTALE REGIONALE	

PATRIMONIO IMMOBILIARE REGIONE UMBRIA
 Prospetto Terreni al 31/12/2021

Numero di Matricola (da sistema informativo)	Classificazione secondo il piano dei conti dello Stato Patrimoniale in base al D.lgs. 118/2011 (Descrizione)	Classificazione secondo il piano dei conti dello Stato Patrimoniale in base al D.lgs. 118/2011 (Codice)	Classificazione ai sensi del codice civile (demaniale/affidatario/alt., indisponibile)	Foglio	Particella	Superficie mq	Provincia	Comune	Località	Bene soggetto ad ammortamento	Data di acquisizione	Modalità di acquisizione	Criterio di valutazione secondo principi del D.lgs. 118/2011	Valore dell'immobile secondo D.lgs. 118/2011 al 31/12/2021 (euro)	Differenza (+, -) al 31/12/2021 (euro)	Ente Gestore	Note
38467	TERRENI AGRICOLI	1.2.2.02.13.01.001	Indisponibile	44	73	11.120	TR	SAN VENANZO		No	26/05/1980	TRASFERIMENTO A TITOLO GRATUITO	Valore catastale	4.592,25	0,00	AGENZIA FORESTALE REGIONALE	
38468	TERRENI AGRICOLI	1.2.2.02.13.01.001	Indisponibile	44	74	4.465	TR	SAN VENANZO		No	26/05/1980	TRASFERIMENTO A TITOLO GRATUITO	Valore catastale	637,00	0,00	AGENZIA FORESTALE REGIONALE	
38469	TERRENI AGRICOLI	1.2.2.02.13.01.001	Indisponibile	44	75	34.590	TR	SAN VENANZO		No	26/05/1980	TRASFERIMENTO A TITOLO GRATUITO	Valore catastale	20.059,00	0,00	AGENZIA FORESTALE REGIONALE	
38470	TERRENI AGRICOLI	1.2.2.02.13.01.001	Indisponibile	44	76	46.490	TR	SAN VENANZO		No	26/05/1980	TRASFERIMENTO A TITOLO GRATUITO	Valore catastale	7.023,25	0,00	AGENZIA FORESTALE REGIONALE	
38471	TERRENI AGRICOLI	1.2.2.02.13.01.001	Indisponibile	44	77	27.450	TR	SAN VENANZO		No	26/05/1980	TRASFERIMENTO A TITOLO GRATUITO	Valore catastale	3.344,25	0,00	AGENZIA FORESTALE REGIONALE	
38472	TERRENI AGRICOLI	1.2.2.02.13.01.001	Indisponibile	44	78	7.300	TR	SAN VENANZO		No	26/05/1980	TRASFERIMENTO A TITOLO GRATUITO	Valore catastale	4.286,75	0,00	AGENZIA FORESTALE REGIONALE	
38473	TERRENI AGRICOLI	1.2.2.02.13.01.001	Indisponibile	44	82	10.060	TR	SAN VENANZO		No	26/05/1980	TRASFERIMENTO A TITOLO GRATUITO	Valore catastale	6.332,63	0,00	AGENZIA FORESTALE REGIONALE	
38474	TERRENI AGRICOLI	1.2.2.02.13.01.001	Indisponibile	44	83	26.200	TR	SAN VENANZO		No	26/05/1980	TRASFERIMENTO A TITOLO GRATUITO	Valore catastale	20.180,88	0,00	AGENZIA FORESTALE REGIONALE	
38475	TERRENI AGRICOLI	1.2.2.02.13.01.001	Indisponibile	44	84	7.110	TR	SAN VENANZO		No	26/05/1980	TRASFERIMENTO A TITOLO GRATUITO	Valore catastale	2.086,13	0,00	AGENZIA FORESTALE REGIONALE	
38476	TERRENI AGRICOLI	1.2.2.02.13.01.001	Indisponibile	44	85	15.820	TR	SAN VENANZO		No	26/05/1980	TRASFERIMENTO A TITOLO GRATUITO	Valore catastale	4.647,50	0,00	AGENZIA FORESTALE REGIONALE	
38477	TERRENI AGRICOLI	1.2.2.02.13.01.001	Indisponibile	44	86	420	TR	SAN VENANZO		No	26/05/1980	TRASFERIMENTO A TITOLO GRATUITO	Valore catastale	0,00	0,00	AGENZIA FORESTALE REGIONALE	
38478	TERRENI AGRICOLI	1.2.2.02.13.01.001	Indisponibile	44	88	950	TR	SAN VENANZO		No	26/05/1980	TRASFERIMENTO A TITOLO GRATUITO	Valore catastale	598,00	0,00	AGENZIA FORESTALE REGIONALE	
38479	TERRENI AGRICOLI	1.2.2.02.13.01.001	Indisponibile	44	89	13.640	TR	SAN VENANZO		No	26/05/1980	TRASFERIMENTO A TITOLO GRATUITO	Valore catastale	5.130,88	0,00	AGENZIA FORESTALE REGIONALE	
38480	TERRENI AGRICOLI	1.2.2.02.13.01.001	Indisponibile	44	90	6.765	TR	SAN VENANZO		No	26/05/1980	TRASFERIMENTO A TITOLO GRATUITO	Valore catastale	1.106,63	0,00	AGENZIA FORESTALE REGIONALE	
38481	TERRENI AGRICOLI	1.2.2.02.13.01.001	Indisponibile	44	91	26.920	TR	SAN VENANZO		No	26/05/1980	TRASFERIMENTO A TITOLO GRATUITO	Valore catastale	9.743,50	0,00	AGENZIA FORESTALE REGIONALE	
38482	TERRENI AGRICOLI	1.2.2.02.13.01.001	Indisponibile	44	92	18.180	TR	SAN VENANZO		No	26/05/1980	TRASFERIMENTO A TITOLO GRATUITO	Valore catastale	12.930,13	0,00	AGENZIA FORESTALE REGIONALE	
38487	TERRENI AGRICOLI	1.2.2.02.13.01.001	Indisponibile	44	104	2.340	TR	SAN VENANZO		No	26/05/1980	TRASFERIMENTO A TITOLO GRATUITO	Valore catastale	393,25	0,00	AGENZIA FORESTALE REGIONALE	
38488	TERRENI AGRICOLI	1.2.2.02.13.01.001	Indisponibile	44	105	5.590	TR	SAN VENANZO		No	26/05/1980	TRASFERIMENTO A TITOLO GRATUITO	Valore catastale	3.997,75	0,00	AGENZIA FORESTALE REGIONALE	
38489	TERRENI AGRICOLI	1.2.2.02.13.01.001	Indisponibile	44	106	3.070	TR	SAN VENANZO		No	26/05/1980	TRASFERIMENTO A TITOLO GRATUITO	Valore catastale	1.285,38	0,00	AGENZIA FORESTALE REGIONALE	
38490	TERRENI AGRICOLI	1.2.2.02.13.01.001	Indisponibile	44	107	12.750	TR	SAN VENANZO		No	26/05/1980	TRASFERIMENTO A TITOLO GRATUITO	Valore catastale	4.598,75	0,00	AGENZIA FORESTALE REGIONALE	
38491	TERRENI AGRICOLI	1.2.2.02.13.01.001	Indisponibile	44	108	2.010	TR	SAN VENANZO		No	26/05/1980	TRASFERIMENTO A TITOLO GRATUITO	Valore catastale	599,88	0,00	AGENZIA FORESTALE REGIONALE	

Sviluppamare S.p.A.

PATRIMONIO IMMOBILIARE REGIONE UMBRIA
 Prospetto Terreni al 31/12/2021

Numero Matricola (da sistema informativo)	Classificazione secondo il piano dei conti dello Stato Patrimoniale in base al D.lgs. 118/2011 (Descrizione)	Classificazione secondo il piano dei conti dello Stato Patrimoniale in base al D.lgs. 118/2011 (Codice)	Classificazione ai sensi del codice civile (demaniale/affidatario/alt., indisponibile)	Foglio	Particella	Superficie mq	Provincia	Comune	Località	Bene soggetto ad ammortamento	Data di acquisizione	Modalità di acquisizione	Criterio di valutazione secondo principi del D.lgs. 118/2011	Valore dell'immobile secondo D.lgs. 118/2011 al 31/12/2021 (euro)	Differenza (+, -) al 31/12/2021 al 31/12/2020 (euro)	Ente Gestore	Note
38482	TERRENI AGRICOLI	1.2.2.02.13.01.001	Indisponibile	44	111	5.110	TR	SAN VENANZO		No	26/05/1980	TRASFERIMENTO A TITOLO GRATUITO	Valore catastale	2.338,38	0,00	AGENZIA FORESTALE REGIONALE	
38483	TERRENI AGRICOLI	1.2.2.02.13.01.001	Indisponibile	44	112	142.640	TR	SAN VENANZO		No	10/07/1979	TRASFERIMENTO A TITOLO GRATUITO	Valore catastale	23.941,13	0,00	AGENZIA FORESTALE REGIONALE	
38484	TERRENI AGRICOLI	1.2.2.02.13.01.001	Indisponibile	44	113	6.740	TR	SAN VENANZO		No	28/05/1980	TRASFERIMENTO A TITOLO GRATUITO	Valore catastale	4.242,88	0,00	AGENZIA FORESTALE REGIONALE	
38486	TERRENI AGRICOLI	1.2.2.02.13.01.001	Indisponibile	46	1	2.120	TR	SAN VENANZO		No	28/05/1980	TRASFERIMENTO A TITOLO GRATUITO	Valore catastale	303,88	0,00	AGENZIA FORESTALE REGIONALE	
38487	TERRENI AGRICOLI	1.2.2.02.13.01.001	Indisponibile	46	2	9.270	TR	SAN VENANZO		No	26/05/1980	TRASFERIMENTO A TITOLO GRATUITO	Valore catastale	700,38	0,00	AGENZIA FORESTALE REGIONALE	
38488	TERRENI AGRICOLI	1.2.2.02.13.01.001	Indisponibile	46	3	36.790	TR	SAN VENANZO		No	26/05/1980	TRASFERIMENTO A TITOLO GRATUITO	Valore catastale	14.256,13	0,00	AGENZIA FORESTALE REGIONALE	
38489	TERRENI AGRICOLI	1.2.2.02.13.01.001	Indisponibile	46	4	7.000	TR	SAN VENANZO		No	26/05/1980	TRASFERIMENTO A TITOLO GRATUITO	Valore catastale	528,13	0,00	AGENZIA FORESTALE REGIONALE	
38500	TERRENI AGRICOLI	1.2.2.02.13.01.001	Indisponibile	46	5	7.510	TR	SAN VENANZO		No	26/05/1980	TRASFERIMENTO A TITOLO GRATUITO	Valore catastale	3.150,88	0,00	AGENZIA FORESTALE REGIONALE	
38501	TERRENI AGRICOLI	1.2.2.02.13.01.001	Indisponibile	46	6	8.540	TR	SAN VENANZO		No	26/05/1980	TRASFERIMENTO A TITOLO GRATUITO	Valore catastale	1.197,63	0,00	AGENZIA FORESTALE REGIONALE	
38502	TERRENI AGRICOLI	1.2.2.02.13.01.001	Indisponibile	46	7	1.070	TR	SAN VENANZO		No	26/05/1980	TRASFERIMENTO A TITOLO GRATUITO	Valore catastale	448,50	0,00	AGENZIA FORESTALE REGIONALE	
38503	TERRENI AGRICOLI	1.2.2.02.13.01.001	Indisponibile	46	10	5.600	TR	SAN VENANZO		No	26/05/1980	TRASFERIMENTO A TITOLO GRATUITO	Valore catastale	2.606,50	0,00	AGENZIA FORESTALE REGIONALE	
38504	TERRENI AGRICOLI	1.2.2.02.13.01.001	Indisponibile	46	11	480	TR	SAN VENANZO		No	26/05/1980	TRASFERIMENTO A TITOLO GRATUITO	Valore catastale	308,75	0,00	AGENZIA FORESTALE REGIONALE	
38505	TERRENI AGRICOLI	1.2.2.02.13.01.001	Indisponibile	46	12	2.800	TR	SAN VENANZO		No	26/05/1980	TRASFERIMENTO A TITOLO GRATUITO	Valore catastale	822,25	0,00	AGENZIA FORESTALE REGIONALE	
38506	TERRENI AGRICOLI	1.2.2.02.13.01.001	Indisponibile	46	13	70.660	TR	SAN VENANZO		No	26/05/1980	TRASFERIMENTO A TITOLO GRATUITO	Valore catastale	7.709,00	0,00	AGENZIA FORESTALE REGIONALE	
38507	TERRENI AGRICOLI	1.2.2.02.13.01.001	Indisponibile	46	14	12.690	TR	SAN VENANZO		No	26/05/1980	TRASFERIMENTO A TITOLO GRATUITO	Valore catastale	7.986,88	0,00	AGENZIA FORESTALE REGIONALE	
38508	TERRENI AGRICOLI	1.2.2.02.13.01.001	Indisponibile	46	15	11.840	TR	SAN VENANZO		No	26/05/1980	TRASFERIMENTO A TITOLO GRATUITO	Valore catastale	1.291,88	0,00	AGENZIA FORESTALE REGIONALE	
38509	TERRENI AGRICOLI	1.2.2.02.13.01.001	Indisponibile	46	16	3.190	TR	SAN VENANZO		No	26/05/1980	TRASFERIMENTO A TITOLO GRATUITO	Valore catastale	937,63	0,00	AGENZIA FORESTALE REGIONALE	
38510	TERRENI AGRICOLI	1.2.2.02.13.01.001	Indisponibile	46	17	23.100	TR	SAN VENANZO		No	26/05/1980	TRASFERIMENTO A TITOLO GRATUITO	Valore catastale	6.786,00	0,00	AGENZIA FORESTALE REGIONALE	
38511	TERRENI AGRICOLI	1.2.2.02.13.01.001	Indisponibile	46	18	36.710	TR	SAN VENANZO		No	26/05/1980	TRASFERIMENTO A TITOLO GRATUITO	Valore catastale	5.848,38	0,00	AGENZIA FORESTALE REGIONALE	
38512	TERRENI AGRICOLI	1.2.2.02.13.01.001	Indisponibile	46	19	1.910	TR	SAN VENANZO		No	26/05/1980	TRASFERIMENTO A TITOLO GRATUITO	Valore catastale	273,00	0,00	AGENZIA FORESTALE REGIONALE	
38514	TERRENI AGRICOLI	1.2.2.02.13.01.001	Indisponibile	46	21	16.430	TR	SAN VENANZO		No	26/05/1980	TRASFERIMENTO A TITOLO GRATUITO	Valore catastale	14.105,00	0,00	AGENZIA FORESTALE REGIONALE	

Sviluppamare S.p.A.

PATRIMONIO IMMOBILIARE REGIONE UMBRIA
 Prospetto Terreni al 31/12/2021

Numero catastale (da sistema informativo)	Classificazione secondo il piano dei conti dello Stato Patrimoniale in base al D.lgs. 118/2011 (Descrizione)	Classificazione secondo il piano dei conti dello Stato Patrimoniale in base al D.lgs. 118/2011 (Codice)	Classificazione ai sensi del codice civile (demaniale/affidato/loc., indisponibile)	Foglio	Particella	Superficie mq	Provincia	Comune	Località	Bene soggetto ad ammortamento	Data di acquisizione	Modalità di acquisizione	Criterio di valutazione secondo principi del D.lgs. 118/2011	Valore dell'immobile secondo D.lgs. 118/2011 al 31/12/2021 (euro)	Differenza (+/-) tra il 31/12/2021 e il 31/12/2020 (+/-)	Ente Gestore	Note
38515	TERRENI AGRICOLI	1.2.2.02.13.01.001	Indisponibile	46	22	11.480	TR	SAN VENANZO		No	26/05/1980	TRASFERIMENTO A TITOLO GRATUITO	Valore catastale	4.816,50	0,00	AGENZIA FORESTALE REGIONALE	
38516	TERRENI AGRICOLI	1.2.2.02.13.01.001	Indisponibile	46	23	35.080	TR	SAN VENANZO		No	26/05/1980	TRASFERIMENTO A TITOLO GRATUITO	Valore catastale	5.289,13	0,00	AGENZIA FORESTALE REGIONALE	
38517	TERRENI AGRICOLI	1.2.2.02.13.01.001	Indisponibile	46	24	390	TR	SAN VENANZO		No	26/05/1980	TRASFERIMENTO A TITOLO GRATUITO	Valore catastale	326,63	0,00	AGENZIA FORESTALE REGIONALE	
38518	TERRENI AGRICOLI	1.2.2.02.13.01.001	Indisponibile	46	25	5.600	TR	SAN VENANZO		No	26/05/1980	TRASFERIMENTO A TITOLO GRATUITO	Valore catastale	1.742,00	0,00	AGENZIA FORESTALE REGIONALE	
38519	TERRENI AGRICOLI	1.2.2.02.13.01.001	Indisponibile	46	26	2.950	TR	SAN VENANZO		No	26/05/1980	TRASFERIMENTO A TITOLO GRATUITO	Valore catastale	300,63	0,00	AGENZIA FORESTALE REGIONALE	
38520	TERRENI AGRICOLI	1.2.2.02.13.01.001	Indisponibile	46	28	5.480	TR	SAN VENANZO		No	26/05/1980	TRASFERIMENTO A TITOLO GRATUITO	Valore catastale	1.610,38	0,00	AGENZIA FORESTALE REGIONALE	
38521	TERRENI AGRICOLI	1.2.2.02.13.01.001	Indisponibile	46	29	5.830	TR	SAN VENANZO		No	26/05/1980	TRASFERIMENTO A TITOLO GRATUITO	Valore catastale	1.712,75	0,00	AGENZIA FORESTALE REGIONALE	
38522	TERRENI AGRICOLI	1.2.2.02.13.01.001	Indisponibile	46	30	9.790	TR	SAN VENANZO		No	26/05/1980	TRASFERIMENTO A TITOLO GRATUITO	Valore catastale	2.876,25	0,00	AGENZIA FORESTALE REGIONALE	
38523	TERRENI AGRICOLI	1.2.2.02.13.01.001	Indisponibile	46	31	2.630	TR	SAN VENANZO		No	26/05/1980	TRASFERIMENTO A TITOLO GRATUITO	Valore catastale	287,63	0,00	AGENZIA FORESTALE REGIONALE	
38524	TERRENI AGRICOLI	1.2.2.02.13.01.001	Indisponibile	46	32	20.240	TR	SAN VENANZO		No	26/05/1980	TRASFERIMENTO A TITOLO GRATUITO	Valore catastale	3.059,25	0,00	AGENZIA FORESTALE REGIONALE	
38525	TERRENI AGRICOLI	1.2.2.02.13.01.001	Indisponibile	46	33	177.970	TR	SAN VENANZO		No	26/05/1980	TRASFERIMENTO A TITOLO GRATUITO	Valore catastale	13.442,00	0,00	AGENZIA FORESTALE REGIONALE	
38526	TERRENI AGRICOLI	1.2.2.02.13.01.001	Indisponibile	46	34	30.460	TR	SAN VENANZO		No	26/05/1980	TRASFERIMENTO A TITOLO GRATUITO	Valore catastale	4.602,00	0,00	AGENZIA FORESTALE REGIONALE	
38527	TERRENI AGRICOLI	1.2.2.02.13.01.001	Indisponibile	46	35	37.690	TR	SAN VENANZO		No	26/05/1980	TRASFERIMENTO A TITOLO GRATUITO	Valore catastale	5.725,25	0,00	AGENZIA FORESTALE REGIONALE	
38528	TERRENI AGRICOLI	1.2.2.02.13.01.001	Indisponibile	46	36	1.850	TR	SAN VENANZO		No	26/05/1980	TRASFERIMENTO A TITOLO GRATUITO	Valore catastale	1.165,13	0,00	AGENZIA FORESTALE REGIONALE	
38529	TERRENI AGRICOLI	1.2.2.02.13.01.001	Indisponibile	46	37	16.260	TR	SAN VENANZO		No	26/05/1980	TRASFERIMENTO A TITOLO GRATUITO	Valore catastale	4.775,88	0,00	AGENZIA FORESTALE REGIONALE	
38530	TERRENI AGRICOLI	1.2.2.02.13.01.001	Indisponibile	46	45	6.310	TR	SAN VENANZO		No	26/05/1980	TRASFERIMENTO A TITOLO GRATUITO	Valore catastale	476,13	0,00	AGENZIA FORESTALE REGIONALE	
38532	TERRENI AGRICOLI	1.2.2.02.13.01.001	Indisponibile	46	47	14.410	TR	SAN VENANZO		No	26/05/1980	TRASFERIMENTO A TITOLO GRATUITO	Valore catastale	7.076,88	0,00	AGENZIA FORESTALE REGIONALE	
38533	TERRENI AGRICOLI	1.2.2.02.13.01.001	Indisponibile	46	48	1.310	TR	SAN VENANZO		No	26/05/1980	TRASFERIMENTO A TITOLO GRATUITO	Valore catastale	385,13	0,00	AGENZIA FORESTALE REGIONALE	
38534	TERRENI AGRICOLI	1.2.2.02.13.01.001	Indisponibile	46	49	2.270	TR	SAN VENANZO		No	26/05/1980	TRASFERIMENTO A TITOLO GRATUITO	Valore catastale	666,25	0,00	AGENZIA FORESTALE REGIONALE	
38535	TERRENI AGRICOLI	1.2.2.02.13.01.001	Indisponibile	46	50	5.600	TR	SAN VENANZO		No	26/05/1980	TRASFERIMENTO A TITOLO GRATUITO	Valore catastale	611,00	0,00	AGENZIA FORESTALE REGIONALE	
38536	TERRENI AGRICOLI	1.2.2.02.13.01.001	Indisponibile	46	51	5.370	TR	SAN VENANZO		No	26/05/1980	TRASFERIMENTO A TITOLO GRATUITO	Valore catastale	586,63	0,00	AGENZIA FORESTALE REGIONALE	

Sviluppamare S.p.A.

PATRIMONIO IMMOBILIARE REGIONE UMBRIA
 Prospetto Terreni al 31/12/2021

Numero Matricola (da sistema informativo)	Classificazione secondo il piano dei conti dello Stato Patrimoniale in base al D.lgs. 118/2011 (Descrizione)	Classificazione secondo il piano dei conti dello Stato Patrimoniale in base al D.lgs. 118/2011 (Codice)	Classificazione ai sensi del codice civile (demaniale/affidato/ini, indisponibile)	Foglio	Particella	Superficie mq	Provincia	Comune	Località	Bene soggetto ad ammortamento	Data di acquisizione	Modalità di acquisizione	Criterio di valutazione secondo principi del D.lgs. 118/2011	Valore dell'immobile secondo D.lgs. 118/2011 al 31/12/2021 (euro)	Differenza (+, -) al 31/12/2021 (euro)	Ente Gestore	Note
38537	TERRENI AGRICOLI	1.2.2.02.13.01.001	Indisponibile	46	52	1.900	TR	SAN VENANZO		No	26/05/1980	TRASFERIMENTO A TITOLO GRATUITO	Valore catastale	557,38	0,00	AGENZIA FORESTALE REGIONALE	
38538	TERRENI AGRICOLI	1.2.2.02.13.01.001	Indisponibile	46	53	620	TR	SAN VENANZO		No	26/05/1980	TRASFERIMENTO A TITOLO GRATUITO	Valore catastale	47,13	0,00	AGENZIA FORESTALE REGIONALE	
38539	TERRENI AGRICOLI	1.2.2.02.13.01.001	Indisponibile	46	54	15.870	TR	SAN VENANZO		No	26/05/1980	TRASFERIMENTO A TITOLO GRATUITO	Valore catastale	2.396,88	0,00	AGENZIA FORESTALE REGIONALE	
38540	TERRENI AGRICOLI	1.2.2.02.13.01.001	Indisponibile	46	55	16.540	TR	SAN VENANZO		No	26/05/1980	TRASFERIMENTO A TITOLO GRATUITO	Valore catastale	6.600,75	0,00	AGENZIA FORESTALE REGIONALE	
38541	TERRENI AGRICOLI	1.2.2.02.13.01.001	Indisponibile	46	56	12.920	TR	SAN VENANZO		No	26/05/1980	TRASFERIMENTO A TITOLO GRATUITO	Valore catastale	4.787,25	0,00	AGENZIA FORESTALE REGIONALE	
38542	TERRENI AGRICOLI	1.2.2.02.13.01.001	Indisponibile	47	1	13.770	TR	SAN VENANZO		No	26/05/1980	TRASFERIMENTO A TITOLO GRATUITO	Valore catastale	6.355,38	0,00	AGENZIA FORESTALE REGIONALE	
38543	TERRENI AGRICOLI	1.2.2.02.13.01.001	Indisponibile	47	2	1.120	TR	SAN VENANZO		No	26/05/1980	TRASFERIMENTO A TITOLO GRATUITO	Valore catastale	516,75	0,00	AGENZIA FORESTALE REGIONALE	
38544	TERRENI AGRICOLI	1.2.2.02.13.01.001	Indisponibile	47	3	2.450	TR	SAN VENANZO		No	26/05/1980	TRASFERIMENTO A TITOLO GRATUITO	Valore catastale	287,63	0,00	AGENZIA FORESTALE REGIONALE	
38545	TERRENI AGRICOLI	1.2.2.02.13.01.001	Indisponibile	47	4	13.140	TR	SAN VENANZO		No	26/05/1980	TRASFERIMENTO A TITOLO GRATUITO	Valore catastale	3.339,38	0,00	AGENZIA FORESTALE REGIONALE	
38546	TERRENI AGRICOLI	1.2.2.02.13.01.001	Indisponibile	47	5	4.960	TR	SAN VENANZO		No	26/05/1980	TRASFERIMENTO A TITOLO GRATUITO	Valore catastale	541,13	0,00	AGENZIA FORESTALE REGIONALE	
38547	TERRENI AGRICOLI	1.2.2.02.13.01.001	Indisponibile	47	6	5.250	TR	SAN VENANZO		No	26/05/1980	TRASFERIMENTO A TITOLO GRATUITO	Valore catastale	749,13	0,00	AGENZIA FORESTALE REGIONALE	
38548	TERRENI AGRICOLI	1.2.2.02.13.01.001	Indisponibile	47	7	930	TR	SAN VENANZO	VOC. BALLI	No	26/05/1980	TRASFERIMENTO A TITOLO GRATUITO	Valore catastale	390,00	0,00	AGENZIA FORESTALE REGIONALE	
38549	TERRENI AGRICOLI	1.2.2.02.13.01.001	Indisponibile	47	8	5.470	TR	SAN VENANZO	VOC. BALLI	No	26/05/1980	TRASFERIMENTO A TITOLO GRATUITO	Valore catastale	780,00	0,00	AGENZIA FORESTALE REGIONALE	
38551	TERRENI AGRICOLI	1.2.2.02.13.01.001	Indisponibile	47	10	13.410	TR	SAN VENANZO		No	26/05/1980	TRASFERIMENTO A TITOLO GRATUITO	Valore catastale	5.627,38	0,00	AGENZIA FORESTALE REGIONALE	
38552	TERRENI AGRICOLI	1.2.2.02.13.01.001	Indisponibile	47	11	31.520	TR	SAN VENANZO		No	26/05/1980	TRASFERIMENTO A TITOLO GRATUITO	Valore catastale	11.482,25	0,00	AGENZIA FORESTALE REGIONALE	
38553	TERRENI AGRICOLI	1.2.2.02.13.01.001	Indisponibile	47	12	29.250	TR	SAN VENANZO		No	26/05/1980	TRASFERIMENTO A TITOLO GRATUITO	Valore catastale	5.494,13	0,00	AGENZIA FORESTALE REGIONALE	
38555	TERRENI AGRICOLI	1.2.2.02.13.01.001	Indisponibile	47	15	9.160	TR	SAN VENANZO		No	26/05/1980	TRASFERIMENTO A TITOLO GRATUITO	Valore catastale	6.394,38	0,00	AGENZIA FORESTALE REGIONALE	
38556	TERRENI AGRICOLI	1.2.2.02.13.01.001	Indisponibile	47	16	3.550	TR	SAN VENANZO		No	26/05/1980	TRASFERIMENTO A TITOLO GRATUITO	Valore catastale	1.043,25	0,00	AGENZIA FORESTALE REGIONALE	
38557	TERRENI AGRICOLI	1.2.2.02.13.01.001	Indisponibile	47	17	25.640	TR	SAN VENANZO		No	26/05/1980	TRASFERIMENTO A TITOLO GRATUITO	Valore catastale	4.025,13	0,00	AGENZIA FORESTALE REGIONALE	
38558	TERRENI AGRICOLI	1.2.2.02.13.01.001	Indisponibile	47	18	136.450	TR	SAN VENANZO		No	26/05/1980	TRASFERIMENTO A TITOLO GRATUITO	Valore catastale	20.613,13	0,00	AGENZIA FORESTALE REGIONALE	
38559	TERRENI AGRICOLI	1.2.2.02.13.01.001	Indisponibile	47	19	2.500	TR	SAN VENANZO		No	26/05/1980	TRASFERIMENTO A TITOLO GRATUITO	Valore catastale	105,63	0,00	AGENZIA FORESTALE REGIONALE	

PATRIMONIO IMMOBILIARE REGIONE UMBRIA
 Prospetto Terreni al 31/12/2021

Numero di Matricola (da sistema informativo)	Classificazione secondo il piano dei conti dello Stato Patrimoniale in base al D.lgs. 118/2011 (Descrizione)	Classificazione secondo il piano dei conti dello Stato Patrimoniale in base al D.lgs. 118/2011 (Codice)	Classificazione ai sensi del codice civile (demaniale/affidatario/alt., indisponibile)	Foglio	Particella	Superficie mq	Provincia	Comune	Località	Bene soggetto ad ammortamento	Data di acquisizione	Modalità di acquisizione	Criterio di valutazione secondo principi del D.lgs. 118/2011	Valore dell'immobile secondo il D.lgs. 118/2011 al 31/12/2021 (euro)	Valore dell'immobile secondo il D.lgs. 118/2011 al 31/12/2020 (euro)	Differenza (+, -) al 31/12/2021	Ente Gestore	Note
38560	TERRENI AGRICOLI	1.2.2.02.13.01.001	Indisponibile	47	20	17.380	TR	SAN VENANZO		No	26/05/1986	TRASFERIMENTO A TITOLO GRATUITO	Valore catastale	5.105,75	5.105,75	0,00	AGENZIA FORESTALE REGIONALE	
38561	TERRENI AGRICOLI	1.2.2.02.13.01.001	Indisponibile	47	21	2.420	TR	SAN VENANZO		No	26/05/1986	TRASFERIMENTO A TITOLO GRATUITO	Valore catastale	100,75	100,75	0,00	AGENZIA FORESTALE REGIONALE	
38562	TERRENI AGRICOLI	1.2.2.02.13.01.001	Indisponibile	47	22	61.770	TR	SAN VENANZO		No	26/05/1986	TRASFERIMENTO A TITOLO GRATUITO	Valore catastale	6.738,88	6.738,88	0,00	AGENZIA FORESTALE REGIONALE	
38563	TERRENI AGRICOLI	1.2.2.02.13.01.001	Indisponibile	47	23	11.580	TR	SAN VENANZO		No	26/05/1986	TRASFERIMENTO A TITOLO GRATUITO	Valore catastale	7.288,13	7.288,13	0,00	AGENZIA FORESTALE REGIONALE	
38564	TERRENI AGRICOLI	1.2.2.02.13.01.001	Indisponibile	47	24	4.950	TR	SAN VENANZO		No	26/05/1986	TRASFERIMENTO A TITOLO GRATUITO	Valore catastale	2.869,75	2.869,75	0,00	AGENZIA FORESTALE REGIONALE	
38565	TERRENI AGRICOLI	1.2.2.02.13.01.001	Indisponibile	47	25	64.880	TR	SAN VENANZO	VOC. BALLI	No	10/07/1975	TRASFERIMENTO A TITOLO GRATUITO	Valore catastale	9.254,38	9.254,38	0,00	AGENZIA FORESTALE REGIONALE	
38566	TERRENI AGRICOLI	1.2.2.02.13.01.001	Indisponibile	47	26	24.400	TR	SAN VENANZO	VOC. BALLI	No	10/07/1975	TRASFERIMENTO A TITOLO GRATUITO	Valore catastale	3.480,75	3.480,75	0,00	AGENZIA FORESTALE REGIONALE	
38567	TERRENI AGRICOLI	1.2.2.02.13.01.001	Indisponibile	47	27	60.710	TR	SAN VENANZO		No	26/05/1986	TRASFERIMENTO A TITOLO GRATUITO	Valore catastale	9.171,50	9.171,50	0,00	AGENZIA FORESTALE REGIONALE	
38568	TERRENI AGRICOLI	1.2.2.02.13.01.001	Indisponibile	47	28	26.190	TR	SAN VENANZO		No	26/05/1986	TRASFERIMENTO A TITOLO GRATUITO	Valore catastale	7.692,75	7.692,75	0,00	AGENZIA FORESTALE REGIONALE	
38569	TERRENI AGRICOLI	1.2.2.02.13.01.001	Indisponibile	47	29	1.270	TR	SAN VENANZO		No	26/05/1986	TRASFERIMENTO A TITOLO GRATUITO	Valore catastale	212,88	212,88	0,00	AGENZIA FORESTALE REGIONALE	
38570	TERRENI AGRICOLI	1.2.2.02.13.01.001	Indisponibile	47	30	135.910	TR	SAN VENANZO		No	26/05/1986	TRASFERIMENTO A TITOLO GRATUITO	Valore catastale	14.828,13	14.828,13	0,00	AGENZIA FORESTALE REGIONALE	
38571	TERRENI AGRICOLI	1.2.2.02.13.01.001	Indisponibile	47	31	135.040	TR	SAN VENANZO	VOC. BALLI	No	10/07/1975	TRASFERIMENTO A TITOLO GRATUITO	Valore catastale	19.266,00	19.266,00	0,00	AGENZIA FORESTALE REGIONALE	
38572	TERRENI AGRICOLI	1.2.2.02.13.01.001	Indisponibile	47	32	22.910	TR	SAN VENANZO		No	26/05/1986	TRASFERIMENTO A TITOLO GRATUITO	Valore catastale	7.616,00	7.616,00	0,00	AGENZIA FORESTALE REGIONALE	
38573	TERRENI AGRICOLI	1.2.2.02.13.01.001	Indisponibile	47	33	2.120	TR	SAN VENANZO		No	26/05/1986	TRASFERIMENTO A TITOLO GRATUITO	Valore catastale	888,88	888,88	0,00	AGENZIA FORESTALE REGIONALE	
38574	TERRENI AGRICOLI	1.2.2.02.13.01.001	Indisponibile	47	34	36.940	TR	SAN VENANZO	VOC. BALLI	No	10/07/1975	TRASFERIMENTO A TITOLO GRATUITO	Valore catastale	5.269,88	5.269,88	0,00	AGENZIA FORESTALE REGIONALE	
38575	TERRENI AGRICOLI	1.2.2.02.13.01.001	Indisponibile	47	35	19.640	TR	SAN VENANZO		No	26/05/1986	TRASFERIMENTO A TITOLO GRATUITO	Valore catastale	2.143,38	2.143,38	0,00	AGENZIA FORESTALE REGIONALE	
38576	TERRENI AGRICOLI	1.2.2.02.13.01.001	Indisponibile	47	36	14.040	TR	SAN VENANZO		No	26/05/1986	TRASFERIMENTO A TITOLO GRATUITO	Valore catastale	4.184,38	4.184,38	0,00	AGENZIA FORESTALE REGIONALE	
38577	TERRENI AGRICOLI	1.2.2.02.13.01.001	Indisponibile	48	1	4.090	TR	SAN VENANZO	VOC. BALLI	No	10/07/1975	TRASFERIMENTO A TITOLO GRATUITO	Valore catastale	583,38	583,38	0,00	AGENZIA FORESTALE REGIONALE	
38578	TERRENI AGRICOLI	1.2.2.02.13.01.001	Indisponibile	48	2	11.980	TR	SAN VENANZO	VOC. BALLI	No	26/05/1986	TRASFERIMENTO A TITOLO GRATUITO	Valore catastale	1.678,63	1.678,63	0,00	AGENZIA FORESTALE REGIONALE	
38579	TERRENI AGRICOLI	1.2.2.02.13.01.001	Indisponibile	48	3	1.870	TR	SAN VENANZO	VOC. BALLI	No	26/05/1986	TRASFERIMENTO A TITOLO GRATUITO	Valore catastale	784,88	784,88	0,00	AGENZIA FORESTALE REGIONALE	
38580	TERRENI AGRICOLI	1.2.2.02.13.01.001	Indisponibile	48	4	1.300	TR	SAN VENANZO	VOC. BALLI	No	26/05/1986	TRASFERIMENTO A TITOLO GRATUITO	Valore catastale	188,25	188,25	0,00	AGENZIA FORESTALE REGIONALE	

Sviluppamare S.p.A.

PATRIMONIO IMMOBILIARE REGIONE UMBRIA
 Prospetto Terreni al 31/12/2021

Numero Matricola (da sistema informativo)	Classificazione secondo il piano dei conti dello Stato Patrimoniale in base al D.lgs. 118/2011 (Descrizione)	Classificazione secondo il piano dei conti dello Stato Patrimoniale in base al D.lgs. 118/2011 (Codice)	Classificazione ai sensi del codice civile (demaniale/affidato/loc., indisponibile)	Foglio	Particella	Superficie mq	Provincia	Comune	Località	Bene soggetto ad ammortamento	Data di acquisizione	Modalità di acquisizione	Criterio di valutazione secondo principi del D.lgs. 118/2011	Valore dell'immobile secondo D.lgs. 118/2011 al 31/12/2021 (euro)	Differenza (+, -) al 31/12/2021 (euro)	Ente Gestore	Note
38581	TERRENI AGRICOLI	1.2.2.02.13.01.001	Indisponibile	48	5	1.200	TR	SAN VENANZO	VOC. BALLI	No	26/05/1980	TRASFERIMENTO A TITOLO GRATUITO	Valore catastale	216,13	0,00	AGENZIA FORESTALE REGIONALE	
38582	TERRENI AGRICOLI	1.2.2.02.13.01.001	Indisponibile	48	6	6.590	TR	SAN VENANZO		No	26/05/1980	TRASFERIMENTO A TITOLO GRATUITO	Valore catastale	1.932,13	0,00	AGENZIA FORESTALE REGIONALE	
38583	TERRENI AGRICOLI	1.2.2.02.13.01.001	Indisponibile	48	7	48.500	TR	SAN VENANZO		No	26/05/1980	TRASFERIMENTO A TITOLO GRATUITO	Valore catastale	14.246,38	0,00	AGENZIA FORESTALE REGIONALE	
38584	TERRENI AGRICOLI	1.2.2.02.13.01.001	Indisponibile	48	8	25.720	TR	SAN VENANZO		No	26/05/1980	TRASFERIMENTO A TITOLO GRATUITO	Valore catastale	2.806,38	0,00	AGENZIA FORESTALE REGIONALE	
38585	TERRENI AGRICOLI	1.2.2.02.13.01.001	Indisponibile	48	9	1.960	TR	SAN VENANZO	VOC. BALLI	No	26/05/1980	TRASFERIMENTO A TITOLO GRATUITO	Valore catastale	282,75	0,00	AGENZIA FORESTALE REGIONALE	
38586	TERRENI AGRICOLI	1.2.2.02.13.01.001	Indisponibile	48	10	690	TR	SAN VENANZO	VOC. BALLI	No	26/05/1980	TRASFERIMENTO A TITOLO GRATUITO	Valore catastale	99,13	0,00	AGENZIA FORESTALE REGIONALE	
38587	TERRENI AGRICOLI	1.2.2.02.13.01.001	Indisponibile	48	11	100.730	TR	SAN VENANZO	VOC. BALLI	No	26/05/1980	TRASFERIMENTO A TITOLO GRATUITO	Valore catastale	14.353,63	0,00	AGENZIA FORESTALE REGIONALE	
38588	TERRENI AGRICOLI	1.2.2.02.13.01.001	Indisponibile	48	12	13.230	TR	SAN VENANZO	VOC. BALLI	No	26/05/1980	TRASFERIMENTO A TITOLO GRATUITO	Valore catastale	5.551,00	0,00	AGENZIA FORESTALE REGIONALE	
38589	TERRENI AGRICOLI	1.2.2.02.13.01.001	Indisponibile	48	14	16.080	TR	SAN VENANZO	VOC. BALLI	No	10/07/1975	TRASFERIMENTO A TITOLO GRATUITO	Valore catastale	2.586,63	0,00	AGENZIA FORESTALE REGIONALE	
38590	TERRENI AGRICOLI	1.2.2.02.13.01.001	Indisponibile	48	15	98.130	TR	SAN VENANZO	VOC. BALLI	No	10/07/1975	TRASFERIMENTO A TITOLO GRATUITO	Valore catastale	14.142,38	0,00	AGENZIA FORESTALE REGIONALE	
38591	TERRENI AGRICOLI	1.2.2.02.13.01.001	Indisponibile	48	16	3.280	TR	SAN VENANZO	VOC. BALLI	No	26/05/1980	TRASFERIMENTO A TITOLO GRATUITO	Valore catastale	469,63	0,00	AGENZIA FORESTALE REGIONALE	
38592	TERRENI AGRICOLI	1.2.2.02.13.01.001	Indisponibile	48	17	604.350	TR	SAN VENANZO	VOC. BALLI	No	10/07/1975	TRASFERIMENTO A TITOLO GRATUITO	Valore catastale	86.224,13	0,00	AGENZIA FORESTALE REGIONALE	
38593	TERRENI AGRICOLI	1.2.2.02.13.01.001	Indisponibile	48	18	9.910	TR	SAN VENANZO	VOC. BALLI	No	10/07/1975	TRASFERIMENTO A TITOLO GRATUITO	Valore catastale	1.413,75	0,00	AGENZIA FORESTALE REGIONALE	
38594	TERRENI AGRICOLI	1.2.2.02.13.01.001	Indisponibile	48	19	9.960	TR	SAN VENANZO	VOC. BALLI	No	10/07/1975	TRASFERIMENTO A TITOLO GRATUITO	Valore catastale	1.420,25	0,00	AGENZIA FORESTALE REGIONALE	
38595	TERRENI AGRICOLI	1.2.2.02.13.01.001	Indisponibile	48	20	8.710	TR	SAN VENANZO	VOC. BALLI	No	10/07/1975	TRASFERIMENTO A TITOLO GRATUITO	Valore catastale	1.243,13	0,00	AGENZIA FORESTALE REGIONALE	
38596	TERRENI AGRICOLI	1.2.2.02.13.01.001	Indisponibile	48	21	12.510	TR	SAN VENANZO	VOC. BALLI	No	10/07/1975	TRASFERIMENTO A TITOLO GRATUITO	Valore catastale	1.784,25	0,00	AGENZIA FORESTALE REGIONALE	
38597	TERRENI AGRICOLI	1.2.2.02.13.01.001	Indisponibile	48	22	126.660	TR	SAN VENANZO	VOC. BALLI	No	10/07/1975	TRASFERIMENTO A TITOLO GRATUITO	Valore catastale	18.070,00	0,00	AGENZIA FORESTALE REGIONALE	
38598	TERRENI AGRICOLI	1.2.2.02.13.01.001	Indisponibile	48	23	13.120	TR	SAN VENANZO	VOC. BALLI	No	10/07/1975	TRASFERIMENTO A TITOLO GRATUITO	Valore catastale	1.872,00	0,00	AGENZIA FORESTALE REGIONALE	
38599	TERRENI AGRICOLI	1.2.2.02.13.01.001	Indisponibile	48	24	28.790	TR	SAN VENANZO		No	10/07/1975	TRASFERIMENTO A TITOLO GRATUITO	Valore catastale	12.504,38	0,00	AGENZIA FORESTALE REGIONALE	
38600	TERRENI AGRICOLI	1.2.2.02.13.01.001	Indisponibile	48	25	23.030	TR	SAN VENANZO		No	10/07/1975	TRASFERIMENTO A TITOLO GRATUITO	Valore catastale	5.373,88	0,00	AGENZIA FORESTALE REGIONALE	
38601	TERRENI AGRICOLI	1.2.2.02.13.01.001	Indisponibile	48	26	2.700	TR	SAN VENANZO	VOC. BALLI	No	10/07/1975	TRASFERIMENTO A TITOLO GRATUITO	Valore catastale	385,13	0,00	AGENZIA FORESTALE REGIONALE	

Sviluppamaria S.p.A.

PATRIMONIO IMMOBILIARE REGIONE UMBRIA
 Prospetto Terreni al 31/12/2021

Numero di Matricola (da sistema informativo)	Classificazione secondo il piano dei conti dello Stato Patrimoniale in base al D.lgs. 118/2011 (Descrizione)	Classificazione secondo il piano dei conti dello Stato Patrimoniale in base al D.lgs. 118/2011 (Codice)	Classificazione ai sensi del codice civile (demaniale/affidato/alt., indisponibile)	Foglio	Particella	Superficie mq	Provincia	Comune	Località	Bene soggetto ad ammortamento	Data di acquisizione	Modalità di acquisizione	Criterio di valutazione secondo principi del D.lgs. 118/2011	Valore dell'immobile secondo D.lgs. 118/2011 al 31/12/2021 (euro)	Differenza (+, -) al 31/12/2021 (euro)	Ente Gestore	Note
38602	TERRENI AGRICOLI	1.2.2.02.13.01.001	Indisponibile	48	27	700	TR	SAN VENANZO		No	26/05/1986	TRASFERIMENTO A TITOLO GRATUITO	Valore catastale	284,13	0,00	AGENZIA FORESTALE REGIONALE	
38603	TERRENI AGRICOLI	1.2.2.02.13.01.001	Indisponibile	48	28	710	TR	SAN VENANZO	VOC. BALLI	No	26/05/1986	TRASFERIMENTO A TITOLO GRATUITO	Valore catastale	208,00	0,00	AGENZIA FORESTALE REGIONALE	
38604	TERRENI AGRICOLI	1.2.2.02.13.01.001	Indisponibile	48	29	2.150	TR	SAN VENANZO		No	28/05/1980	TRASFERIMENTO A TITOLO GRATUITO	Valore catastale	1.714,38	0,00	AGENZIA FORESTALE REGIONALE	
38605	TERRENI AGRICOLI	1.2.2.02.13.01.001	Indisponibile	48	30	2.850	TR	SAN VENANZO		No	28/05/1980	TRASFERIMENTO A TITOLO GRATUITO	Valore catastale	1.186,00	0,00	AGENZIA FORESTALE REGIONALE	
38606	TERRENI AGRICOLI	1.2.2.02.13.01.001	Indisponibile	49	1	4.890	TR	SAN VENANZO	VOC. BALLI	No	10/07/1975	TRASFERIMENTO A TITOLO GRATUITO	Valore catastale	1.035,13	0,00	AGENZIA FORESTALE REGIONALE	
38607	TERRENI AGRICOLI	1.2.2.02.13.01.001	Indisponibile	49	2	72.190	TR	SAN VENANZO		No	10/07/1975	TRASFERIMENTO A TITOLO GRATUITO	Valore catastale	7.876,38	0,00	AGENZIA FORESTALE REGIONALE	
38608	TERRENI AGRICOLI	1.2.2.02.13.01.001	Indisponibile	49	3	3.020	TR	SAN VENANZO		No	10/07/1975	TRASFERIMENTO A TITOLO GRATUITO	Valore catastale	887,25	0,00	AGENZIA FORESTALE REGIONALE	
38609	TERRENI AGRICOLI	1.2.2.02.13.01.001	Indisponibile	49	4	24.980	TR	SAN VENANZO		No	10/07/1975	TRASFERIMENTO A TITOLO GRATUITO	Valore catastale	6.925,75	0,00	AGENZIA FORESTALE REGIONALE	
38610	TERRENI AGRICOLI	1.2.2.02.13.01.001	Indisponibile	49	5	12.850	TR	SAN VENANZO		No	10/07/1975	TRASFERIMENTO A TITOLO GRATUITO	Valore catastale	5.836,63	0,00	AGENZIA FORESTALE REGIONALE	
38611	TERRENI AGRICOLI	1.2.2.02.13.01.001	Indisponibile	49	6	4.440	TR	SAN VENANZO		No	10/07/1975	TRASFERIMENTO A TITOLO GRATUITO	Valore catastale	1.480,13	0,00	AGENZIA FORESTALE REGIONALE	
38612	TERRENI AGRICOLI	1.2.2.02.13.01.001	Indisponibile	49	7	58.260	TR	SAN VENANZO		No	10/07/1975	TRASFERIMENTO A TITOLO GRATUITO	Valore catastale	24.446,50	0,00	AGENZIA FORESTALE REGIONALE	
38613	TERRENI AGRICOLI	1.2.2.02.13.01.001	Indisponibile	49	8	72.830	TR	SAN VENANZO		No	10/07/1975	TRASFERIMENTO A TITOLO GRATUITO	Valore catastale	7.923,50	0,00	AGENZIA FORESTALE REGIONALE	
38614	TERRENI AGRICOLI	1.2.2.02.13.01.001	Indisponibile	49	9	21.280	TR	SAN VENANZO	VOC. BALLI	No	10/07/1975	TRASFERIMENTO A TITOLO GRATUITO	Valore catastale	4.650,75	0,00	AGENZIA FORESTALE REGIONALE	
38615	TERRENI AGRICOLI	1.2.2.02.13.01.001	Indisponibile	49	10	303.220	TR	SAN VENANZO	VOC. BALLI	No	10/07/1975	TRASFERIMENTO A TITOLO GRATUITO	Valore catastale	33.081,75	0,00	AGENZIA FORESTALE REGIONALE	
38616	TERRENI AGRICOLI	1.2.2.02.13.01.001	Indisponibile	49	11	20.360	TR	SAN VENANZO	VOC. BALLI	No	10/07/1975	TRASFERIMENTO A TITOLO GRATUITO	Valore catastale	8.544,25	0,00	AGENZIA FORESTALE REGIONALE	
38617	TERRENI AGRICOLI	1.2.2.02.13.01.001	Indisponibile	49	12	36.640	TR	SAN VENANZO		No	10/07/1975	TRASFERIMENTO A TITOLO GRATUITO	Valore catastale	8.749,00	0,00	AGENZIA FORESTALE REGIONALE	
38618	TERRENI AGRICOLI	1.2.2.02.13.01.001	Indisponibile	49	13	5.170	TR	SAN VENANZO		No	10/07/1975	TRASFERIMENTO A TITOLO GRATUITO	Valore catastale	1.881,75	0,00	AGENZIA FORESTALE REGIONALE	
38619	TERRENI AGRICOLI	1.2.2.02.13.01.001	Indisponibile	49	14	22.270	TR	SAN VENANZO		No	10/07/1975	TRASFERIMENTO A TITOLO GRATUITO	Valore catastale	5.443,75	0,00	AGENZIA FORESTALE REGIONALE	
38620	TERRENI AGRICOLI	1.2.2.02.13.01.001	Indisponibile	49	16	13.390	TR	SAN VENANZO		No	10/07/1975	TRASFERIMENTO A TITOLO GRATUITO	Valore catastale	3.017,63	0,00	AGENZIA FORESTALE REGIONALE	
38621	TERRENI AGRICOLI	1.2.2.02.13.01.001	Indisponibile	49	17	47.900	TR	SAN VENANZO		No	10/07/1975	TRASFERIMENTO A TITOLO GRATUITO	Valore catastale	17.330,63	0,00	AGENZIA FORESTALE REGIONALE	
38622	TERRENI AGRICOLI	1.2.2.02.13.01.001	Indisponibile	49	18	159.400	TR	SAN VENANZO		No	10/07/1975	TRASFERIMENTO A TITOLO GRATUITO	Valore catastale	16.409,25	0,00	AGENZIA FORESTALE REGIONALE	

Swappamena S.p.A.

PATRIMONIO IMMOBILIARE REGIONE UMBRIA
 Prospetto Terreni al 31/12/2021

Numero catastale (da sistema informativo)	Classificazione secondo il piano dei conti dello Stato Patrimoniale in base al D.lgs. 118/2011 (Descrizione)	Classificazione secondo il piano dei conti dello Stato Patrimoniale in base al D.lgs. 118/2011 (Codice)	Classificazione ai sensi del codice civile (demaniale/affidato/alt., indisponibile)	Foglio	Particella	Superficie mq	Provincia	Comune	Località	Bene soggetto ad ammortamento	Data di acquisizione	Modalità di acquisizione	Criterio di valutazione secondo i principi del D.lgs. 118/2011	Valore dell'immobile secondo il D.lgs. 118/2011 al 31/12/2021 (euro)	Differenza (+/-) al 31/12/2021 (euro)	Ente Gestore	Note
38623	TERRENI AGRICOLI	1.2.2.02.13.01.001	Indisponibile	50	1	16.920	TR	SAN VENANZO	CARENA	No	10/07/1975	TRASFERIMENTO A TITOLO GRATUITO	Valore catastale	7.939,75	0,00	AGENZIA FORESTALE REGIONALE	
38624	TERRENI AGRICOLI	1.2.2.02.13.01.001	Indisponibile	50	2	6.390	TR	SAN VENANZO	CARENA	No	10/07/1975	TRASFERIMENTO A TITOLO GRATUITO	Valore catastale	2.681,25	0,00	AGENZIA FORESTALE REGIONALE	
38626	TERRENI AGRICOLI	1.2.2.02.13.01.001	Indisponibile	50	5	534,970	TR	SAN VENANZO	CARENA	No	10/07/1975	TRASFERIMENTO A TITOLO GRATUITO	Valore catastale	58.366,75	0,00	AGENZIA FORESTALE REGIONALE	
38627	TERRENI AGRICOLI	1.2.2.02.13.01.001	Indisponibile	50	6	21.890	TR	SAN VENANZO	CARENA	No	10/07/1975	TRASFERIMENTO A TITOLO GRATUITO	Valore catastale	2.388,75	0,00	AGENZIA FORESTALE REGIONALE	
38628	TERRENI AGRICOLI	1.2.2.02.13.01.001	Indisponibile	50	7	4,070	TR	SAN VENANZO	CARENA	No	10/07/1975	TRASFERIMENTO A TITOLO GRATUITO	Valore catastale	443,63	0,00	AGENZIA FORESTALE REGIONALE	
38629	TERRENI AGRICOLI	1.2.2.02.13.01.001	Indisponibile	50	8	17,010	TR	SAN VENANZO	CARENA	No	10/07/1975	TRASFERIMENTO A TITOLO GRATUITO	Valore catastale	1.855,75	0,00	AGENZIA FORESTALE REGIONALE	
38630	TERRENI AGRICOLI	1.2.2.02.13.01.001	Indisponibile	50	9	1,500	TR	SAN VENANZO	CARENA	No	10/07/1975	TRASFERIMENTO A TITOLO GRATUITO	Valore catastale	164,13	0,00	AGENZIA FORESTALE REGIONALE	
38631	TERRENI AGRICOLI	1.2.2.02.13.01.001	Indisponibile	50	10	5,550	TR	SAN VENANZO	CARENA	No	10/07/1975	TRASFERIMENTO A TITOLO GRATUITO	Valore catastale	608,13	0,00	AGENZIA FORESTALE REGIONALE	
38632	TERRENI AGRICOLI	1.2.2.02.13.01.001	Indisponibile	50	11	170,450	TR	SAN VENANZO	CARENA	No	10/07/1975	TRASFERIMENTO A TITOLO GRATUITO	Valore catastale	11.443,25	0,00	AGENZIA FORESTALE REGIONALE	
38633	TERRENI AGRICOLI	1.2.2.02.13.01.001	Indisponibile	50	12	14,400	TR	SAN VENANZO	CARENA	No	10/07/1975	TRASFERIMENTO A TITOLO GRATUITO	Valore catastale	2.054,00	0,00	AGENZIA FORESTALE REGIONALE	
38634	TERRENI AGRICOLI	1.2.2.02.13.01.001	Indisponibile	50	13	18,960	TR	SAN VENANZO	CARENA	No	10/07/1975	TRASFERIMENTO A TITOLO GRATUITO	Valore catastale	1.275,63	0,00	AGENZIA FORESTALE REGIONALE	
38635	TERRENI AGRICOLI	1.2.2.02.13.01.001	Indisponibile	51	1	13,310	TR	SAN VENANZO	CARENA	No	10/07/1975	TRASFERIMENTO A TITOLO GRATUITO	Valore catastale	1.899,63	0,00	AGENZIA FORESTALE REGIONALE	
38636	TERRENI AGRICOLI	1.2.2.02.13.01.001	Indisponibile	51	2	67,500	TR	SAN VENANZO	CARENA	No	10/07/1975	TRASFERIMENTO A TITOLO GRATUITO	Valore catastale	9.064,25	0,00	AGENZIA FORESTALE REGIONALE	
38637	TERRENI AGRICOLI	1.2.2.02.13.01.001	Indisponibile	51	3	7,600	TR	SAN VENANZO	CARENA	No	10/07/1975	TRASFERIMENTO A TITOLO GRATUITO	Valore catastale	573,63	0,00	AGENZIA FORESTALE REGIONALE	
38638	TERRENI AGRICOLI	1.2.2.02.13.01.001	Indisponibile	51	4	17,160	TR	SAN VENANZO	CARENA	No	10/07/1975	TRASFERIMENTO A TITOLO GRATUITO	Valore catastale	1.286,75	0,00	AGENZIA FORESTALE REGIONALE	
38639	TERRENI AGRICOLI	1.2.2.02.13.01.001	Indisponibile	51	5	11,420	TR	SAN VENANZO	CARENA	No	28/05/1980	TRASFERIMENTO A TITOLO GRATUITO	Valore catastale	3.232,13	0,00	AGENZIA FORESTALE REGIONALE	
38640	TERRENI AGRICOLI	1.2.2.02.13.01.001	Indisponibile	51	6	390,360	TR	SAN VENANZO	CARENA	No	10/07/1975	TRASFERIMENTO A TITOLO GRATUITO	Valore catastale	51.073,75	0,00	AGENZIA FORESTALE REGIONALE	
38641	TERRENI AGRICOLI	1.2.2.02.13.01.001	Indisponibile	51	7	8,940	TR	SAN VENANZO	CARENA	No	10/07/1975	TRASFERIMENTO A TITOLO GRATUITO	Valore catastale	2.491,13	0,00	AGENZIA FORESTALE REGIONALE	
38642	TERRENI AGRICOLI	1.2.2.02.13.01.001	Indisponibile	51	8	5,330	TR	SAN VENANZO	CARENA	No	10/07/1975	TRASFERIMENTO A TITOLO GRATUITO	Valore catastale	224,25	0,00	AGENZIA FORESTALE REGIONALE	
38643	TERRENI AGRICOLI	1.2.2.02.13.01.001	Indisponibile	51	9	10,510	TR	SAN VENANZO	CARENA	No	10/07/1975	TRASFERIMENTO A TITOLO GRATUITO	Valore catastale	3.173,63	0,00	AGENZIA FORESTALE REGIONALE	
38644	TERRENI AGRICOLI	1.2.2.02.13.01.001	Indisponibile	51	13	16,120	TR	SAN VENANZO	CARENA	No	28/05/1980	TRASFERIMENTO A TITOLO GRATUITO	Valore catastale	5.913,38	0,00	AGENZIA FORESTALE REGIONALE	

Sviluppamare S.p.A.

PATRIMONIO IMMOBILIARE REGIONE UMBRIA
 Prospetto Terreni al 31/12/2021

Numero catastale (da sistema informativo)	Classificazione secondo il piano dei conti dello Stato Patrimoniale in base al D.lgs. 118/2011 (Descrizione)	Classificazione secondo il piano dei conti dello Stato Patrimoniale in base al D.lgs. 118/2011 (Codice)	Classificazione ai sensi del codice civile (demaniale/affidatario/alt., indisponibile)	Foglio	Particella	Superficie mq	Provincia	Comune	Località	Bene soggetto ad ammortamento	Data di acquisizione	Modalità di acquisizione	Criterio di valutazione secondo i principi del D.lgs. 118/2011	Valore dell'immobile secondo il D.lgs. 118/2011 al 31/12/2021 (euro)	Differenza (+, -) al 31/12/2021 (euro)	Ente Gestore	Note
38845	TERRENI AGRICOLI	1.2.2.02.13.01.001	Indisponibile	51	14	1.840	TR	SAN VENANZO		No	10/07/1975	TRASFERIMENTO A TITOLO GRATUITO	Valore catastale	308,75	0,00	AGENZIA FORESTALE REGIONALE	
38846	TERRENI AGRICOLI	1.2.2.02.13.01.001	Indisponibile	51	15	147.130	TR	SAN VENANZO		No	10/07/1975	TRASFERIMENTO A TITOLO GRATUITO	Valore catastale	11.113,38	0,00	AGENZIA FORESTALE REGIONALE	
38847	TERRENI AGRICOLI	1.2.2.02.13.01.001	Indisponibile	51	16	36.760	TR	SAN VENANZO		No	10/07/1975	TRASFERIMENTO A TITOLO GRATUITO	Valore catastale	1.542,13	0,00	AGENZIA FORESTALE REGIONALE	
38848	TERRENI AGRICOLI	1.2.2.02.13.01.001	Indisponibile	51	17	25.660	TR	SAN VENANZO		No	10/07/1975	TRASFERIMENTO A TITOLO GRATUITO	Valore catastale	747,50	0,00	AGENZIA FORESTALE REGIONALE	
38849	TERRENI AGRICOLI	1.2.2.02.13.01.001	Indisponibile	51	18	9.190	TR	SAN VENANZO		No	10/07/1975	TRASFERIMENTO A TITOLO GRATUITO	Valore catastale	231,75	0,00	AGENZIA FORESTALE REGIONALE	
38850	TERRENI AGRICOLI	1.2.2.02.13.01.001	Indisponibile	51	19	146.520	TR	SAN VENANZO		No	10/07/1975	TRASFERIMENTO A TITOLO GRATUITO	Valore catastale	6.106,75	0,00	AGENZIA FORESTALE REGIONALE	
38851	TERRENI AGRICOLI	1.2.2.02.13.01.001	Indisponibile	51	20	63.250	TR	SAN VENANZO		No	10/07/1975	TRASFERIMENTO A TITOLO GRATUITO	Valore catastale	4.777,50	0,00	AGENZIA FORESTALE REGIONALE	
38852	TERRENI AGRICOLI	1.2.2.02.13.01.001	Indisponibile	51	21	68.720	TR	SAN VENANZO		No	10/07/1975	TRASFERIMENTO A TITOLO GRATUITO	Valore catastale	5.190,25	0,00	AGENZIA FORESTALE REGIONALE	
38853	TERRENI AGRICOLI	1.2.2.02.13.01.001	Indisponibile	51	22	108.600	TR	SAN VENANZO		No	10/07/1975	TRASFERIMENTO A TITOLO GRATUITO	Valore catastale	4.566,25	0,00	AGENZIA FORESTALE REGIONALE	
38854	TERRENI AGRICOLI	1.2.2.02.13.01.001	Indisponibile	51	30	3.300	TR	SAN VENANZO		No	28/05/1986	TRASFERIMENTO A TITOLO GRATUITO	Valore catastale	970,13	0,00	AGENZIA FORESTALE REGIONALE	
38855	TERRENI AGRICOLI	1.2.2.02.13.01.001	Indisponibile	51	31	21.480	TR	SAN VENANZO		No	28/05/1986	TRASFERIMENTO A TITOLO GRATUITO	Valore catastale	6.309,88	0,00	AGENZIA FORESTALE REGIONALE	
38856	TERRENI AGRICOLI	1.2.2.02.13.01.001	Indisponibile	51	32	1.300	TR	SAN VENANZO		No	28/05/1986	TRASFERIMENTO A TITOLO GRATUITO	Valore catastale	381,88	0,00	AGENZIA FORESTALE REGIONALE	
38857	TERRENI AGRICOLI	1.2.2.02.13.01.001	Indisponibile	51	33	13.350	TR	SAN VENANZO		No	28/05/1986	TRASFERIMENTO A TITOLO GRATUITO	Valore catastale	3.921,13	0,00	AGENZIA FORESTALE REGIONALE	
38858	TERRENI AGRICOLI	1.2.2.02.13.01.001	Indisponibile	58	1	2.370	TR	SAN VENANZO		No	28/05/1986	TRASFERIMENTO A TITOLO GRATUITO	Valore catastale	487,25	0,00	AGENZIA FORESTALE REGIONALE	
38859	TERRENI AGRICOLI	1.2.2.02.13.01.001	Indisponibile	58	2	7.230	TR	SAN VENANZO		No	28/05/1986	TRASFERIMENTO A TITOLO GRATUITO	Valore catastale	4.257,50	0,00	AGENZIA FORESTALE REGIONALE	
38860	TERRENI AGRICOLI	1.2.2.02.13.01.001	Indisponibile	58	3	450	TR	SAN VENANZO		No	10/07/1975	TRASFERIMENTO A TITOLO GRATUITO	Valore catastale	74,75	0,00	AGENZIA FORESTALE REGIONALE	
38861	TERRENI AGRICOLI	1.2.2.02.13.01.001	Indisponibile	58	4	6.570	TR	SAN VENANZO		No	28/05/1986	TRASFERIMENTO A TITOLO GRATUITO	Valore catastale	1.376,00	0,00	AGENZIA FORESTALE REGIONALE	
38862	TERRENI AGRICOLI	1.2.2.02.13.01.001	Indisponibile	58	5	16.020	TR	SAN VENANZO		No	28/05/1986	TRASFERIMENTO A TITOLO GRATUITO	Valore catastale	10.967,13	0,00	AGENZIA FORESTALE REGIONALE	
38863	TERRENI AGRICOLI	1.2.2.02.13.01.001	Indisponibile	58	6	224.470	TR	SAN VENANZO		No	10/07/1975	TRASFERIMENTO A TITOLO GRATUITO	Valore catastale	33.908,88	0,00	AGENZIA FORESTALE REGIONALE	
38864	TERRENI AGRICOLI	1.2.2.02.13.01.001	Indisponibile	58	12	11.680	TR	SAN VENANZO		No	28/05/1986	TRASFERIMENTO A TITOLO GRATUITO	Valore catastale	3.401,13	0,00	AGENZIA FORESTALE REGIONALE	
38865	TERRENI AGRICOLI	1.2.2.02.13.01.001	Indisponibile	58	13	9.790	TR	SAN VENANZO		No	28/05/1986	TRASFERIMENTO A TITOLO GRATUITO	Valore catastale	1.397,50	0,00	AGENZIA FORESTALE REGIONALE	

Sviluppamaria S.p.A.

PATRIMONIO IMMOBILIARE REGIONE UMBRIA
Prospetto Terreni al 31/12/2021

Numero di Matricola (da sistema informativo)	Classificazione secondo il piano dei conti dello Stato Patrimoniale in base al D.lgs. 118/2011 (Descrizione)	Classificazione secondo il piano dei conti dello Stato Patrimoniale in base al D.lgs. 118/2011 (Codice)	Classificazione ai sensi del codice civile (demaniale/affidatario/altro, indisponibile)	Foglio	Particella	Superficie mq	Provincia	Comune	Località	Bene soggetto ad ammortamento	Data di acquisizione	Modalità di acquisizione	Criterio di valutazione secondo principi del D.lgs. 118/2011	Valore dell'immobile secondo il D.lgs. 118/2011 al 31/12/2021 (euro)	Differenza (+, -) al 31/12/2021 (euro)	Ente Gestore	Note
38666	TERRENI AGRICOLI	1.2.2.02.13.01.001	Indisponibile	58	14	5.280	TR	SAN VENANZO		No	26/05/1980	TRASFERIMENTO A TITOLO GRATUITO	Valore catastale	2.292,88	0,00	AGENZIA FORESTALE REGIONALE	
38667	TERRENI AGRICOLI	1.2.2.02.13.01.001	Indisponibile	58	15	6.240	TR	SAN VENANZO		No	26/05/1980	TRASFERIMENTO A TITOLO GRATUITO	Valore catastale	2.785,25	0,00	AGENZIA FORESTALE REGIONALE	
38668	TERRENI AGRICOLI	1.2.2.02.13.01.001	Indisponibile	58	16	1.510	TR	SAN VENANZO	VILLAIBA 2	No	26/05/1980	TRASFERIMENTO A TITOLO GRATUITO	Valore catastale	633,75	0,00	AGENZIA FORESTALE REGIONALE	
38669	TERRENI AGRICOLI	1.2.2.02.13.01.001	Indisponibile	58	17	8.040	TR	SAN VENANZO	VILLAIBA 2	No	26/05/1980	TRASFERIMENTO A TITOLO GRATUITO	Valore catastale	2.699,13	0,00	AGENZIA FORESTALE REGIONALE	
38670	TERRENI AGRICOLI	1.2.2.02.13.01.001	Indisponibile	58	18	1.500	TR	SAN VENANZO	VILLAIBA 2	No	26/05/1980	TRASFERIMENTO A TITOLO GRATUITO	Valore catastale	251,88	0,00	AGENZIA FORESTALE REGIONALE	
38671	TERRENI AGRICOLI	1.2.2.02.13.01.001	Indisponibile	58	19	8.330	TR	SAN VENANZO	VILLAIBA 2	No	26/05/1980	TRASFERIMENTO A TITOLO GRATUITO	Valore catastale	4.892,88	0,00	AGENZIA FORESTALE REGIONALE	
38672	TERRENI AGRICOLI	1.2.2.02.13.01.001	Indisponibile	58	20	16.640	TR	SAN VENANZO	VILLAIBA 2	No	26/05/1980	TRASFERIMENTO A TITOLO GRATUITO	Valore catastale	6.982,63	0,00	AGENZIA FORESTALE REGIONALE	
38673	TERRENI AGRICOLI	1.2.2.02.13.01.001	Indisponibile	58	21	3.870	TR	SAN VENANZO	VILLAIBA 2	No	26/05/1980	TRASFERIMENTO A TITOLO GRATUITO	Valore catastale	2.435,88	0,00	AGENZIA FORESTALE REGIONALE	
38674	TERRENI AGRICOLI	1.2.2.02.13.01.001	Indisponibile	58	22	8.260	TR	SAN VENANZO	VILLAIBA 2	No	26/05/1980	TRASFERIMENTO A TITOLO GRATUITO	Valore catastale	1.369,38	0,00	AGENZIA FORESTALE REGIONALE	
38675	TERRENI AGRICOLI	1.2.2.02.13.01.001	Indisponibile	58	23	5.780	TR	SAN VENANZO	VILLAIBA 2	No	26/05/1980	TRASFERIMENTO A TITOLO GRATUITO	Valore catastale	1.689,13	0,00	AGENZIA FORESTALE REGIONALE	
38676	TERRENI AGRICOLI	1.2.2.02.13.01.001	Indisponibile	58	25	740	TR	SAN VENANZO	VILLAIBA 2	No	26/05/1980	TRASFERIMENTO A TITOLO GRATUITO	Valore catastale	466,38	0,00	AGENZIA FORESTALE REGIONALE	
38677	TERRENI AGRICOLI	1.2.2.02.13.01.001	Indisponibile	58	26	6.810	TR	SAN VENANZO	VILLAIBA 2	No	26/05/1980	TRASFERIMENTO A TITOLO GRATUITO	Valore catastale	2.286,38	0,00	AGENZIA FORESTALE REGIONALE	
38678	TERRENI AGRICOLI	1.2.2.02.13.01.001	Indisponibile	58	27	10.570	TR	SAN VENANZO	VILLAIBA 2	No	26/05/1980	TRASFERIMENTO A TITOLO GRATUITO	Valore catastale	4.876,25	0,00	AGENZIA FORESTALE REGIONALE	
38679	TERRENI AGRICOLI	1.2.2.02.13.01.001	Indisponibile	58	28	3.400	TR	SAN VENANZO	VILLAIBA 2	No	26/05/1980	TRASFERIMENTO A TITOLO GRATUITO	Valore catastale	1.426,75	0,00	AGENZIA FORESTALE REGIONALE	
38680	TERRENI AGRICOLI	1.2.2.02.13.01.001	Indisponibile	58	29	5.150	TR	SAN VENANZO	VILLAIBA 2	No	26/05/1980	TRASFERIMENTO A TITOLO GRATUITO	Valore catastale	734,50	0,00	AGENZIA FORESTALE REGIONALE	
38681	TERRENI AGRICOLI	1.2.2.02.13.01.001	Indisponibile	58	30	83.280	TR	SAN VENANZO	VILLAIBA 2	No	26/05/1980	TRASFERIMENTO A TITOLO GRATUITO	Valore catastale	9.085,38	0,00	AGENZIA FORESTALE REGIONALE	
38682	TERRENI AGRICOLI	1.2.2.02.13.01.001	Indisponibile	58	31	7.970	TR	SAN VENANZO	VILLAIBA 2	No	26/05/1980	TRASFERIMENTO A TITOLO GRATUITO	Valore catastale	5.016,38	0,00	AGENZIA FORESTALE REGIONALE	
38683	TERRENI AGRICOLI	1.2.2.02.13.01.001	Indisponibile	58	32	45.400	TR	SAN VENANZO	VILLAIBA 2	No	26/05/1980	TRASFERIMENTO A TITOLO GRATUITO	Valore catastale	14.901,25	0,00	AGENZIA FORESTALE REGIONALE	
38684	TERRENI AGRICOLI	1.2.2.02.13.01.001	Indisponibile	58	33	73.330	TR	SAN VENANZO	VILLAIBA 2	No	10/07/1975	TRASFERIMENTO A TITOLO GRATUITO	Valore catastale	7.989,88	0,00	AGENZIA FORESTALE REGIONALE	
38685	TERRENI AGRICOLI	1.2.2.02.13.01.001	Indisponibile	58	34	251.990	TR	SAN VENANZO	VILLAIBA 2	No	10/07/1975	TRASFERIMENTO A TITOLO GRATUITO	Valore catastale	27.491,75	0,00	AGENZIA FORESTALE REGIONALE	
38686	TERRENI AGRICOLI	1.2.2.02.13.01.001	Indisponibile	58	9	2.770	TR	SAN VENANZO	VILLAIBA 2	No	26/05/1980	TRASFERIMENTO A TITOLO GRATUITO	Valore catastale	814,13	0,00	AGENZIA FORESTALE REGIONALE	

Sviluppameta S.p.A.

PATRIMONIO IMMOBILIARE REGIONE UMBRIA
 Prospetto Terreni al 31/12/2021

Numero Matricola (da sistema informativo)	Classificazione secondo il piano dei conti dello Stato Patrimoniale in base al D.lgs. 118/2011 (Descrizione)	Classificazione secondo il piano dei conti dello Stato Patrimoniale in base al D.lgs. 118/2011 (Codice)	Classificazione ai sensi del codice civile (demaniale/affondata/iva, indisponibile)	Foglio	Particella	Superficie mq	Provincia	Comune	Località	Bene soggetto ad ammortamento	Data di acquisizione	Modalità di acquisizione	Criterio di valutazione secondo principi del D.lgs. 118/2011	Valore dell'immobile secondo D.lgs. 118/2011 al 31/12/2021 (euro)	Differenza (+, -) al 31/12/2021 (euro)	Ente Gestore	Note
38687	TERRENI AGRICOLI	1.2.2.02.13.01.001	Indisponibile	59	10	31.550	TR	SAN VENANZO		No	26/05/1980	TRASFERIMENTO A TITOLO GRATUITO	Valore catastale	13.238,88	0,00	AGENZIA FORESTALE REGIONALE	
38688	TERRENI AGRICOLI	1.2.2.02.13.01.001	Indisponibile	59	15	6.310	TR	SAN VENANZO		No	26/05/1980	TRASFERIMENTO A TITOLO GRATUITO	Valore catastale	1.854,13	0,00	AGENZIA FORESTALE REGIONALE	
38689	TERRENI AGRICOLI	1.2.2.02.13.01.001	Indisponibile	59	16	10.500	TR	SAN VENANZO		No	26/05/1980	TRASFERIMENTO A TITOLO GRATUITO	Valore catastale	5.676,13	0,00	AGENZIA FORESTALE REGIONALE	
38690	TERRENI AGRICOLI	1.2.2.02.13.01.001	Indisponibile	59	17	3.370	TR	SAN VENANZO		No	26/05/1980	TRASFERIMENTO A TITOLO GRATUITO	Valore catastale	934,38	0,00	AGENZIA FORESTALE REGIONALE	
38691	TERRENI AGRICOLI	1.2.2.02.13.01.001	Indisponibile	59	19	3.260	TR	SAN VENANZO		No	26/05/1980	TRASFERIMENTO A TITOLO GRATUITO	Valore catastale	836,88	0,00	AGENZIA FORESTALE REGIONALE	
38692	TERRENI AGRICOLI	1.2.2.02.13.01.001	Indisponibile	59	20	1.000	TR	SAN VENANZO		No	26/05/1980	TRASFERIMENTO A TITOLO GRATUITO	Valore catastale	419,25	0,00	AGENZIA FORESTALE REGIONALE	
38693	TERRENI AGRICOLI	1.2.2.02.13.01.001	Indisponibile	59	22	2.870	TR	SAN VENANZO		No	26/05/1980	TRASFERIMENTO A TITOLO GRATUITO	Valore catastale	843,38	0,00	AGENZIA FORESTALE REGIONALE	
38694	TERRENI AGRICOLI	1.2.2.02.13.01.001	Indisponibile	59	23	4.110	TR	SAN VENANZO		No	26/05/1980	TRASFERIMENTO A TITOLO GRATUITO	Valore catastale	1.196,00	0,00	AGENZIA FORESTALE REGIONALE	
38695	TERRENI AGRICOLI	1.2.2.02.13.01.001	Indisponibile	59	24	17.480	TR	SAN VENANZO		No	26/05/1980	TRASFERIMENTO A TITOLO GRATUITO	Valore catastale	4.603,63	0,00	AGENZIA FORESTALE REGIONALE	
38696	TERRENI AGRICOLI	1.2.2.02.13.01.001	Indisponibile	59	28	2.280	TR	SAN VENANZO		No	26/05/1980	TRASFERIMENTO A TITOLO GRATUITO	Valore catastale	619,13	0,00	AGENZIA FORESTALE REGIONALE	
38697	TERRENI AGRICOLI	1.2.2.02.13.01.001	Indisponibile	59	29	5.060	TR	SAN VENANZO		No	26/05/1980	TRASFERIMENTO A TITOLO GRATUITO	Valore catastale	1.486,88	0,00	AGENZIA FORESTALE REGIONALE	
38698	TERRENI AGRICOLI	1.2.2.02.13.01.001	Indisponibile	59	30	680	TR	SAN VENANZO		No	26/05/1980	TRASFERIMENTO A TITOLO GRATUITO	Valore catastale	286,00	0,00	AGENZIA FORESTALE REGIONALE	Validatore catastale registrato anno 2018
38699	TERRENI AGRICOLI	1.2.2.02.13.01.001	Indisponibile	59	31	1.320	TR	SAN VENANZO		No	26/05/1980	TRASFERIMENTO A TITOLO GRATUITO	Valore catastale	367,25	0,00	AGENZIA FORESTALE REGIONALE	
38700	TERRENI AGRICOLI	1.2.2.02.13.01.001	Indisponibile	59	32	3.830	TR	SAN VENANZO		No	26/05/1980	TRASFERIMENTO A TITOLO GRATUITO	Valore catastale	1.467,38	0,00	AGENZIA FORESTALE REGIONALE	
38701	TERRENI AGRICOLI	1.2.2.02.13.01.001	Indisponibile	59	33	10.350	TR	SAN VENANZO		No	26/05/1980	TRASFERIMENTO A TITOLO GRATUITO	Valore catastale	3.040,38	0,00	AGENZIA FORESTALE REGIONALE	
38702	TERRENI AGRICOLI	1.2.2.02.13.01.001	Indisponibile	59	34	3.910	TR	SAN VENANZO		No	26/05/1980	TRASFERIMENTO A TITOLO GRATUITO	Valore catastale	820,63	0,00	AGENZIA FORESTALE REGIONALE	
38703	TERRENI AGRICOLI	1.2.2.02.13.01.001	Indisponibile	59	35	360	TR	SAN VENANZO		No	26/05/1980	TRASFERIMENTO A TITOLO GRATUITO	Valore catastale	53,63	0,00	AGENZIA FORESTALE REGIONALE	
38704	TERRENI AGRICOLI	1.2.2.02.13.01.001	Indisponibile	59	36	3.810	TR	SAN VENANZO		No	26/05/1980	TRASFERIMENTO A TITOLO GRATUITO	Valore catastale	1.599,00	0,00	AGENZIA FORESTALE REGIONALE	
38705	TERRENI AGRICOLI	1.2.2.02.13.01.001	Indisponibile	59	40	1.040	TR	SAN VENANZO		No	26/05/1980	TRASFERIMENTO A TITOLO GRATUITO	Valore catastale	377,00	0,00	AGENZIA FORESTALE REGIONALE	
38706	TERRENI AGRICOLI	1.2.2.02.13.01.001	Indisponibile	59	48	770	TR	SAN VENANZO		No	26/05/1980	TRASFERIMENTO A TITOLO GRATUITO	Valore catastale	91,00	0,00	AGENZIA FORESTALE REGIONALE	
38707	TERRENI AGRICOLI	1.2.2.02.13.01.001	Indisponibile	59	49	16.110	TR	SAN VENANZO		No	26/05/1980	TRASFERIMENTO A TITOLO GRATUITO	Valore catastale	5.000,13	0,00	AGENZIA FORESTALE REGIONALE	

Sviluppamare S.p.A.

PATRIMONIO IMMOBILIARE REGIONE UMBRIA
 Prospetto Terreni al 31/12/2021

Numero Matricola (da sistema informativo)	Classificazione secondo il piano dei conti dello Stato Patrimoniale in base al D.lgs. 118/2011 (Descrizione)	Classificazione secondo il piano dei conti dello Stato Patrimoniale in base al D.lgs. 118/2011 (Codice)	Classificazione ai sensi del codice civile (demaniale/affidatario/alt., indisponibile)	Foglio	Particella	Superficie mq	Provincia	Comune	Località	Bene soggetto ad ammortamento	Data di acquisizione	Modalità di acquisizione	Criterio di valutazione secondo principi del D.lgs. 118/2011	Valore dell'immobile secondo D.lgs. 118/2011 al 31/12/2021 (euro)	Differenza (+, -) al 31/12/2021 (euro)	Ente Gestore	Note
38708	TERRENI AGRICOLI	1.2.2.02.13.01.001	Indisponibile	59	50	26.520	TR	SAN VENANZO		No	26/05/1980	TRASFERIMENTO A TITOLO GRATUITO	Valore catastale	7.094,75	0,00	AGENZIA FORESTALE REGIONALE	
38709	TERRENI AGRICOLI	1.2.2.02.13.01.001	Indisponibile	59	51	17.160	TR	SAN VENANZO		No	26/05/1980	TRASFERIMENTO A TITOLO GRATUITO	Valore catastale	5.040,75	0,00	AGENZIA FORESTALE REGIONALE	
38710	TERRENI AGRICOLI	1.2.2.02.13.01.001	Indisponibile	59	52	740	TR	SAN VENANZO		No	26/05/1980	TRASFERIMENTO A TITOLO GRATUITO	Valore catastale	81,25	0,00	AGENZIA FORESTALE REGIONALE	
38711	TERRENI AGRICOLI	1.2.2.02.13.01.001	Indisponibile	59	53	36.590	TR	SAN VENANZO		No	26/05/1980	TRASFERIMENTO A TITOLO GRATUITO	Valore catastale	9.941,75	0,00	AGENZIA FORESTALE REGIONALE	
38712	TERRENI AGRICOLI	1.2.2.02.13.01.001	Indisponibile	59	55	16.550	TR	SAN VENANZO		No	26/05/1980	TRASFERIMENTO A TITOLO GRATUITO	Valore catastale	5.448,63	0,00	AGENZIA FORESTALE REGIONALE	
38713	TERRENI AGRICOLI	1.2.2.02.13.01.001	Indisponibile	59	56	680	TR	SAN VENANZO		No	26/05/1980	TRASFERIMENTO A TITOLO GRATUITO	Valore catastale	199,88	0,00	AGENZIA FORESTALE REGIONALE	
38714	TERRENI AGRICOLI	1.2.2.02.13.01.001	Indisponibile	59	58	16.850	TR	SAN VENANZO		No	26/05/1980	TRASFERIMENTO A TITOLO GRATUITO	Valore catastale	8.034,00	0,00	AGENZIA FORESTALE REGIONALE	
38715	TERRENI AGRICOLI	1.2.2.02.13.01.001	Indisponibile	59	75	14.800	TR	SAN VENANZO		No	26/05/1980	TRASFERIMENTO A TITOLO GRATUITO	Valore catastale	2.110,88	0,00	AGENZIA FORESTALE REGIONALE	
38716	TERRENI AGRICOLI	1.2.2.02.13.01.001	Indisponibile	59	76	22.790	TR	SAN VENANZO		No	26/05/1980	TRASFERIMENTO A TITOLO GRATUITO	Valore catastale	3.251,63	0,00	AGENZIA FORESTALE REGIONALE	
38717	TERRENI AGRICOLI	1.2.2.02.13.01.001	Indisponibile	59	77	50.000	TR	SAN VENANZO		No	26/05/1980	TRASFERIMENTO A TITOLO GRATUITO	Valore catastale	5.455,13	0,00	AGENZIA FORESTALE REGIONALE	
38718	TERRENI AGRICOLI	1.2.2.02.13.01.001	Indisponibile	59	78	313.340	TR	SAN VENANZO		No	26/05/1980	TRASFERIMENTO A TITOLO GRATUITO	Valore catastale	34.185,13	0,00	AGENZIA FORESTALE REGIONALE	
38719	TERRENI AGRICOLI	1.2.2.02.13.01.001	Indisponibile	59	79	17.630	TR	SAN VENANZO		No	26/05/1980	TRASFERIMENTO A TITOLO GRATUITO	Valore catastale	2.515,50	0,00	AGENZIA FORESTALE REGIONALE	
38720	TERRENI AGRICOLI	1.2.2.02.13.01.001	Indisponibile	59	80	14.800	TR	SAN VENANZO		No	26/05/1980	TRASFERIMENTO A TITOLO GRATUITO	Valore catastale	2.110,88	0,00	AGENZIA FORESTALE REGIONALE	
38721	TERRENI AGRICOLI	1.2.2.02.13.01.001	Indisponibile	60	1	26.330	TR	SAN VENANZO	VOC. BALLI	No	10/07/1975	TRASFERIMENTO A TITOLO GRATUITO	Valore catastale	1.989,00	0,00	AGENZIA FORESTALE REGIONALE	
38722	TERRENI AGRICOLI	1.2.2.02.13.01.001	Indisponibile	60	4	4.850	TR	SAN VENANZO	VOC. BALLI	No	10/07/1975	TRASFERIMENTO A TITOLO GRATUITO	Valore catastale	1.017,25	0,00	AGENZIA FORESTALE REGIONALE	
38723	TERRENI AGRICOLI	1.2.2.02.13.01.001	Indisponibile	60	9	23.120	TR	SAN VENANZO	VOC. BALLI	No	10/07/1975	TRASFERIMENTO A TITOLO GRATUITO	Valore catastale	4.803,50	0,00	AGENZIA FORESTALE REGIONALE	
38724	TERRENI AGRICOLI	1.2.2.02.13.01.001	Indisponibile	60	14	96.170	TR	SAN VENANZO	VOC. BALLI	No	10/07/1975	TRASFERIMENTO A TITOLO GRATUITO	Valore catastale	20.177,63	0,00	AGENZIA FORESTALE REGIONALE	
38725	TERRENI AGRICOLI	1.2.2.02.13.01.001	Indisponibile	60	15	1.050	TR	SAN VENANZO	VOC. BALLI	No	10/07/1975	TRASFERIMENTO A TITOLO GRATUITO	Valore catastale	221,00	0,00	AGENZIA FORESTALE REGIONALE	
38726	TERRENI AGRICOLI	1.2.2.02.13.01.001	Indisponibile	60	16	5.880	TR	SAN VENANZO	VOC. BALLI	No	10/07/1975	TRASFERIMENTO A TITOLO GRATUITO	Valore catastale	1.233,38	0,00	AGENZIA FORESTALE REGIONALE	
38727	TERRENI AGRICOLI	1.2.2.02.13.01.001	Indisponibile	60	20	246.250	TR	SAN VENANZO	VOC. BALLI	No	10/07/1975	TRASFERIMENTO A TITOLO GRATUITO	Valore catastale	51.666,25	0,00	AGENZIA FORESTALE REGIONALE	
38728	TERRENI AGRICOLI	1.2.2.02.13.01.001	Indisponibile	60	21	31.290	TR	SAN VENANZO	VOC. BALLI	No	10/07/1975	TRASFERIMENTO A TITOLO GRATUITO	Valore catastale	6.565,00	0,00	AGENZIA FORESTALE REGIONALE	

Sviluppamaria S.p.A.

PATRIMONIO IMMOBILIARE REGIONE UMBRIA
 Prospetto Terreni al 31/12/2021

Numero di catasto (da sistema informativo)	Classificazione secondo il piano dei conti dello Stato Patrimoniale in base al D.lgs. 118/2011 (Descrizione)	Classificazione secondo il piano dei conti dello Stato Patrimoniale in base al D.lgs. 118/2011 (Codice)	Classificazione ai sensi del codice civile (demaniale/affidato/loc., indisponibile)	Foglio	Particella	Superficie mq	Provincia	Comune	Località	Bene soggetto ad ammortamento	Data di acquisizione	Modalità di acquisizione	Criterio di valutazione secondo principi del D.lgs. 118/2011	Valore dell'immobile secondo D.lgs. 118/2021 al 31/12/2021 (euro)	Differenza (+/-) al 31/12/2021 (euro)	Ente Gestore	Note
38729	TERRENI AGRICOLI	1.2.2.02.13.01.001	Indisponibile	60	33	221.160	TR	SAN VENANZO	VOC. BALLI	No	10/07/1975	TRASFERIMENTO A TITOLO GRATUITO	Valore catastale	33.930,00	0,00	AGENZIA FORESTALE REGIONALE	
38730	TERRENI AGRICOLI	1.2.2.02.13.01.001	Indisponibile	60	34	10.140	TR	SAN VENANZO	VOC. BALLI	No	10/07/1975	TRASFERIMENTO A TITOLO GRATUITO	Valore catastale	2.127,13	0,00	AGENZIA FORESTALE REGIONALE	
38731	TERRENI AGRICOLI	1.2.2.02.13.01.001	Indisponibile	60	35	210	TR	SAN VENANZO	VOC. BALLI	No	10/07/1975	TRASFERIMENTO A TITOLO GRATUITO	Valore catastale	87,75	0,00	AGENZIA FORESTALE REGIONALE	
38732	TERRENI AGRICOLI	1.2.2.02.13.01.001	Indisponibile	61	1	229.100	TR	SAN VENANZO		No	10/07/1975	TRASFERIMENTO A TITOLO GRATUITO	Valore catastale	24.995,75	0,00	AGENZIA FORESTALE REGIONALE	
38733	TERRENI AGRICOLI	1.2.2.02.13.01.001	Indisponibile	61	2	1.620	TR	SAN VENANZO		No	10/07/1975	TRASFERIMENTO A TITOLO GRATUITO	Valore catastale	271,38	0,00	AGENZIA FORESTALE REGIONALE	
38734	TERRENI AGRICOLI	1.2.2.02.13.01.001	Indisponibile	61	3	2.510	TR	SAN VENANZO		No	10/07/1975	TRASFERIMENTO A TITOLO GRATUITO	Valore catastale	357,50	0,00	AGENZIA FORESTALE REGIONALE	
38735	TERRENI AGRICOLI	1.2.2.02.13.01.001	Indisponibile	61	4	30	TR	SAN VENANZO		No	10/07/1975	TRASFERIMENTO A TITOLO GRATUITO	Valore catastale	1,63	0,00	AGENZIA FORESTALE REGIONALE	
38736	TERRENI AGRICOLI	1.2.2.02.13.01.001	Indisponibile	61	5	880	TR	SAN VENANZO		No	10/07/1975	TRASFERIMENTO A TITOLO GRATUITO	Valore catastale	258,38	0,00	AGENZIA FORESTALE REGIONALE	
38737	TERRENI AGRICOLI	1.2.2.02.13.01.001	Indisponibile	61	6	440	TR	SAN VENANZO		No	10/07/1975	TRASFERIMENTO A TITOLO GRATUITO	Valore catastale	17,88	0,00	AGENZIA FORESTALE REGIONALE	
38738	TERRENI AGRICOLI	1.2.2.02.13.01.001	Indisponibile	61	7	15.820	TR	SAN VENANZO		No	10/07/1975	TRASFERIMENTO A TITOLO GRATUITO	Valore catastale	2.626,00	0,00	AGENZIA FORESTALE REGIONALE	
38739	TERRENI AGRICOLI	1.2.2.02.13.01.001	Indisponibile	61	12	38.370	TR	SAN VENANZO		No	28/05/1986	TRASFERIMENTO A TITOLO GRATUITO	Valore catastale	4.186,00	0,00	AGENZIA FORESTALE REGIONALE	
38740	TERRENI AGRICOLI	1.2.2.02.13.01.001	Indisponibile	61	13	15.390	TR	SAN VENANZO		No	28/05/1986	TRASFERIMENTO A TITOLO GRATUITO	Valore catastale	6.170,13	0,00	AGENZIA FORESTALE REGIONALE	
38741	TERRENI AGRICOLI	1.2.2.02.13.01.001	Indisponibile	61	15	1.650	TR	SAN VENANZO		No	28/05/1986	TRASFERIMENTO A TITOLO GRATUITO	Valore catastale	273,00	0,00	AGENZIA FORESTALE REGIONALE	
38742	TERRENI AGRICOLI	1.2.2.02.13.01.001	Indisponibile	61	16	36.490	TR	SAN VENANZO		No	28/05/1986	TRASFERIMENTO A TITOLO GRATUITO	Valore catastale	5.512,00	0,00	AGENZIA FORESTALE REGIONALE	
38743	TERRENI AGRICOLI	1.2.2.02.13.01.001	Indisponibile	61	17	2.740	TR	SAN VENANZO		No	28/05/1986	TRASFERIMENTO A TITOLO GRATUITO	Valore catastale	115,38	0,00	AGENZIA FORESTALE REGIONALE	
38744	TERRENI AGRICOLI	1.2.2.02.13.01.001	Indisponibile	61	18	26.000	TR	SAN VENANZO		No	28/05/1986	TRASFERIMENTO A TITOLO GRATUITO	Valore catastale	3.709,88	0,00	AGENZIA FORESTALE REGIONALE	
38745	TERRENI AGRICOLI	1.2.2.02.13.01.001	Indisponibile	61	19	12.760	TR	SAN VENANZO		No	28/05/1986	TRASFERIMENTO A TITOLO GRATUITO	Valore catastale	2.141,75	0,00	AGENZIA FORESTALE REGIONALE	
38746	TERRENI AGRICOLI	1.2.2.02.13.01.001	Indisponibile	61	23	31.350	TR	SAN VENANZO		No	28/05/1986	TRASFERIMENTO A TITOLO GRATUITO	Valore catastale	3.420,63	0,00	AGENZIA FORESTALE REGIONALE	
38748	TERRENI AGRICOLI	1.2.2.02.13.01.001	Indisponibile	61	25	13.070	TR	SAN VENANZO		No	28/05/1986	TRASFERIMENTO A TITOLO GRATUITO	Valore catastale	4.489,88	0,00	AGENZIA FORESTALE REGIONALE	
38749	TERRENI AGRICOLI	1.2.2.02.13.01.001	Indisponibile	61	26	16.470	TR	SAN VENANZO		No	28/05/1986	TRASFERIMENTO A TITOLO GRATUITO	Valore catastale	7.527,00	0,00	AGENZIA FORESTALE REGIONALE	
38750	TERRENI AGRICOLI	1.2.2.02.13.01.001	Indisponibile	61	27	13.710	TR	SAN VENANZO		No	28/05/1986	TRASFERIMENTO A TITOLO GRATUITO	Valore catastale	5.471,38	0,00	AGENZIA FORESTALE REGIONALE	

Sviluppamare S.p.A.

PATRIMONIO IMMOBILIARE REGIONE UMBRIA
 Prospetto Terreni al 31/12/2021

Numero Matricola (da sistema informativo)	Classificazione secondo il piano dei conti dello Stato Patrimoniale in base al D.lgs. 118/2011 (Descrizione)	Classificazione secondo il piano dei conti dello Stato Patrimoniale in base al D.lgs. 118/2011 (Codice)	Classificazione ai sensi del codice civile (demaniale, di proprietà, indisponibile)	Foglio	Particella	Superficie mq	Provincia	Comune	Località	Bene soggetto ad ammortamento	Data di acquisizione	Modalità di acquisizione	Criterio di valutazione secondo principi del D.lgs. 118/2011	Valore dell'immobile secondo D.lgs. 118/2011 al 31/12/2021 (euro)	Valore dell'immobile secondo D.lgs. 118/2011 al 31/12/2020 (euro)	Differenza (+, -) al 31/12/2021	Ente Gestore	Note
38751	TERRENI AGRICOLI	1.2.2.02.13.01.001	Indisponibile	61	28	13.900	TR	SAN VENANZO		No	26/05/1986	TRASFERIMENTO A TITOLO GRATUITO	Valore catastale	6.415,50	6.415,50	0,00	AGENZIA FORESTALE REGIONALE	
38752	TERRENI AGRICOLI	1.2.2.02.13.01.001	Indisponibile	61	31	12.350	TR	SAN VENANZO		No	26/05/1986	TRASFERIMENTO A TITOLO GRATUITO	Valore catastale	4.324,13	4.324,13	0,00	AGENZIA FORESTALE REGIONALE	
38753	TERRENI AGRICOLI	1.2.2.02.13.01.001	Indisponibile	61	32	13.380	TR	SAN VENANZO		No	26/05/1986	TRASFERIMENTO A TITOLO GRATUITO	Valore catastale	5.421,00	5.421,00	0,00	AGENZIA FORESTALE REGIONALE	
38754	TERRENI AGRICOLI	1.2.2.02.13.01.001	Indisponibile	61	35	10.790	TR	SAN VENANZO		No	26/05/1986	TRASFERIMENTO A TITOLO GRATUITO	Valore catastale	4.527,25	4.527,25	0,00	AGENZIA FORESTALE REGIONALE	
38755	TERRENI AGRICOLI	1.2.2.02.13.01.001	Indisponibile	61	41	14.780	TR	SAN VENANZO		No	26/05/1986	TRASFERIMENTO A TITOLO GRATUITO	Valore catastale	2.442,38	2.442,38	0,00	AGENZIA FORESTALE REGIONALE	
38756	TERRENI AGRICOLI	1.2.2.02.13.01.001	Indisponibile	61	44	23.550	TR	SAN VENANZO		No	26/05/1986	TRASFERIMENTO A TITOLO GRATUITO	Valore catastale	4.188,13	4.188,13	0,00	AGENZIA FORESTALE REGIONALE	
38757	TERRENI AGRICOLI	1.2.2.02.13.01.001	Indisponibile	61	45	25.570	TR	SAN VENANZO		No	26/05/1986	TRASFERIMENTO A TITOLO GRATUITO	Valore catastale	10.611,25	10.611,25	0,00	AGENZIA FORESTALE REGIONALE	
38758	TERRENI AGRICOLI	1.2.2.02.13.01.001	Indisponibile	61	46	180.970	TR	SAN VENANZO		No	10/07/1975	TRASFERIMENTO A TITOLO GRATUITO	Valore catastale	19.743,75	19.743,75	0,00	AGENZIA FORESTALE REGIONALE	
38759	TERRENI AGRICOLI	1.2.2.02.13.01.001	Indisponibile	61	48	3.860	TR	SAN VENANZO		No	10/07/1975	TRASFERIMENTO A TITOLO GRATUITO	Valore catastale	294,13	294,13	0,00	AGENZIA FORESTALE REGIONALE	
38760	TERRENI AGRICOLI	1.2.2.02.13.01.001	Indisponibile	61	57	26.000	TR	SAN VENANZO		No	26/05/1986	TRASFERIMENTO A TITOLO GRATUITO	Valore catastale	12.000,63	12.000,63	0,00	AGENZIA FORESTALE REGIONALE	
38761	TERRENI AGRICOLI	1.2.2.02.13.01.001	Indisponibile	61	76	5.000	TR	SAN VENANZO		No	26/05/1986	TRASFERIMENTO A TITOLO GRATUITO	Valore catastale	3.566,88	3.566,88	0,00	AGENZIA FORESTALE REGIONALE	
38762	TERRENI AGRICOLI	1.2.2.02.13.01.001	Indisponibile	61	77	27.840	TR	SAN VENANZO		No	26/05/1986	TRASFERIMENTO A TITOLO GRATUITO	Valore catastale	19.659,13	19.659,13	0,00	AGENZIA FORESTALE REGIONALE	
38763	TERRENI AGRICOLI	1.2.2.02.13.01.001	Indisponibile	61	78	5.000	TR	SAN VENANZO		No	26/05/1986	TRASFERIMENTO A TITOLO GRATUITO	Valore catastale	2.276,63	2.276,63	0,00	AGENZIA FORESTALE REGIONALE	
38764	TERRENI AGRICOLI	1.2.2.02.13.01.001	Indisponibile	61	79	9.400	TR	SAN VENANZO		No	26/05/1986	TRASFERIMENTO A TITOLO GRATUITO	Valore catastale	4.338,75	4.338,75	0,00	AGENZIA FORESTALE REGIONALE	
38765	TERRENI AGRICOLI	1.2.2.02.13.01.001	Indisponibile	62	1	27.000	TR	SAN VENANZO		No	10/07/1975	TRASFERIMENTO A TITOLO GRATUITO	Valore catastale	2.946,13	2.946,13	0,00	AGENZIA FORESTALE REGIONALE	
38766	TERRENI AGRICOLI	1.2.2.02.13.01.001	Indisponibile	62	2	50.190	TR	SAN VENANZO		No	10/07/1975	TRASFERIMENTO A TITOLO GRATUITO	Valore catastale	6.738,88	6.738,88	0,00	AGENZIA FORESTALE REGIONALE	
38767	TERRENI AGRICOLI	1.2.2.02.13.01.001	Indisponibile	62	3	8.990	TR	SAN VENANZO		No	10/07/1975	TRASFERIMENTO A TITOLO GRATUITO	Valore catastale	981,50	981,50	0,00	AGENZIA FORESTALE REGIONALE	
38768	TERRENI AGRICOLI	1.2.2.02.13.01.001	Indisponibile	62	4	970	TR	SAN VENANZO		No	10/07/1975	TRASFERIMENTO A TITOLO GRATUITO	Valore catastale	138,13	138,13	0,00	AGENZIA FORESTALE REGIONALE	
38769	TERRENI AGRICOLI	1.2.2.02.13.01.001	Indisponibile	62	5	28.670	TR	SAN VENANZO		No	10/07/1975	TRASFERIMENTO A TITOLO GRATUITO	Valore catastale	3.849,63	3.849,63	0,00	AGENZIA FORESTALE REGIONALE	
38770	TERRENI AGRICOLI	1.2.2.02.13.01.001	Indisponibile	62	6	10.650	TR	SAN VENANZO		No	10/07/1975	TRASFERIMENTO A TITOLO GRATUITO	Valore catastale	1.430,00	1.430,00	0,00	AGENZIA FORESTALE REGIONALE	
38771	TERRENI AGRICOLI	1.2.2.02.13.01.001	Indisponibile	62	7	4.088	TR	SAN VENANZO		No	10/07/1975	TRASFERIMENTO A TITOLO GRATUITO	Valore catastale	172,25	172,25	0,00	AGENZIA FORESTALE REGIONALE	

Numero Id. (da sistema informativo)	Classificazione secondo il piano dei conti dello Stato Patrimoniale in base al D.lgs. 118/2011 (Descrizione)	Classificazione secondo il piano dei conti dello Stato Patrimoniale in base al D.lgs. 118/2011 (Codice)	Classificazione ai sensi del codice civile (demaniale, di proprietà, indisponibile)	Foglio	Particella	Superficie mq	Provincia	Comune	Località	Bene soggetto ad ammortamento	Data di acquisizione	Modalità di acquisizione	Criterio di valutazione secondo principi del D.lgs. 118/2011	Valore dell'immobile secondo D.lgs. 118/2011 al 31/12/2021 (euro)	Differenza (+, -) al 31/12/2021 (euro)	Ente Gestore	Note
38772	TERRENI AGRICOLI	1.2.2.02.13.01.001	Indisponibile	62	8	67,200	TR	SAN VENANZO		No	10/07/1975	TRASFERIMENTO A TITOLO GRATUITO	Valore catastale	9.023,63	0,00	AGENZIA FORESTALE REGIONALE	
38773	TERRENI AGRICOLI	1.2.2.02.13.01.001	Indisponibile	62	9	3,210	TR	SAN VENANZO		No	28/05/1980	TRASFERIMENTO A TITOLO GRATUITO	Valore catastale	351,00	0,00	AGENZIA FORESTALE REGIONALE	
38774	TERRENI AGRICOLI	1.2.2.02.13.01.001	Indisponibile	62	10	9,220	TR	SAN VENANZO		No	28/05/1980	TRASFERIMENTO A TITOLO GRATUITO	Valore catastale	2.708,88	0,00	AGENZIA FORESTALE REGIONALE	
38775	TERRENI AGRICOLI	1.2.2.02.13.01.001	Indisponibile	62	11	15,290	TR	SAN VENANZO		No	28/05/1980	TRASFERIMENTO A TITOLO GRATUITO	Valore catastale	2.052,38	0,00	AGENZIA FORESTALE REGIONALE	
38776	TERRENI AGRICOLI	1.2.2.02.13.01.001	Indisponibile	62	12	96,760	TR	SAN VENANZO		No	28/05/1980	TRASFERIMENTO A TITOLO GRATUITO	Valore catastale	12.993,50	0,00	AGENZIA FORESTALE REGIONALE	
38777	TERRENI AGRICOLI	1.2.2.02.13.01.001	Indisponibile	62	13	48,290	TR	SAN VENANZO		No	28/05/1980	TRASFERIMENTO A TITOLO GRATUITO	Valore catastale	2.026,38	0,00	AGENZIA FORESTALE REGIONALE	
38778	TERRENI AGRICOLI	1.2.2.02.13.01.001	Indisponibile	62	14	55,980	TR	SAN VENANZO		No	28/05/1980	TRASFERIMENTO A TITOLO GRATUITO	Valore catastale	7.517,25	0,00	AGENZIA FORESTALE REGIONALE	
38779	TERRENI AGRICOLI	1.2.2.02.13.01.001	Indisponibile	62	15	31,510	TR	SAN VENANZO	ILIANO	No	28/05/1980	TRASFERIMENTO A TITOLO GRATUITO	Valore catastale	4.486,38	0,00	AGENZIA FORESTALE REGIONALE	
38780	TERRENI AGRICOLI	1.2.2.02.13.01.001	Indisponibile	62	16	12,160	TR	SAN VENANZO		No	28/05/1980	TRASFERIMENTO A TITOLO GRATUITO	Valore catastale	2.551,25	0,00	AGENZIA FORESTALE REGIONALE	
38781	TERRENI AGRICOLI	1.2.2.02.13.01.001	Indisponibile	62	17	20,320	TR	SAN VENANZO		No	28/05/1980	TRASFERIMENTO A TITOLO GRATUITO	Valore catastale	2.899,00	0,00	AGENZIA FORESTALE REGIONALE	
38782	TERRENI AGRICOLI	1.2.2.02.13.01.001	Indisponibile	62	18	27,280	TR	SAN VENANZO		No	31/12/2015	ACQUISIZIONE	Valore di acquisizione	4.871,72	0,00	AGENZIA FORESTALE REGIONALE	Investimento modalita di acquisizione e valore anno 2019
38783	TERRENI AGRICOLI	1.2.2.02.13.01.001	Indisponibile	62	20	3,020	TR	SAN VENANZO		No	28/05/1980	TRASFERIMENTO A TITOLO GRATUITO	Valore catastale	329,88	0,00	AGENZIA FORESTALE REGIONALE	
38784	TERRENI AGRICOLI	1.2.2.02.13.01.001	Indisponibile	62	21	7,850	TR	SAN VENANZO		No	28/05/1980	TRASFERIMENTO A TITOLO GRATUITO	Valore catastale	328,25	0,00	AGENZIA FORESTALE REGIONALE	
38785	TERRENI AGRICOLI	1.2.2.02.13.01.001	Indisponibile	62	22	59,410	TR	SAN VENANZO		No	28/05/1980	TRASFERIMENTO A TITOLO GRATUITO	Valore catastale	4.486,63	0,00	AGENZIA FORESTALE REGIONALE	
38786	TERRENI AGRICOLI	1.2.2.02.13.01.001	Indisponibile	62	24	82,150	TR	SAN VENANZO		No	10/07/1975	TRASFERIMENTO A TITOLO GRATUITO	Valore catastale	11.030,50	0,00	AGENZIA FORESTALE REGIONALE	
38787	TERRENI AGRICOLI	1.2.2.02.13.01.001	Indisponibile	62	25	53,240	TR	SAN VENANZO		No	10/07/1975	TRASFERIMENTO A TITOLO GRATUITO	Valore catastale	7.148,38	0,00	AGENZIA FORESTALE REGIONALE	
38788	TERRENI AGRICOLI	1.2.2.02.13.01.001	Indisponibile	62	26	26,550	TR	SAN VENANZO		No	10/07/1975	TRASFERIMENTO A TITOLO GRATUITO	Valore catastale	3.833,38	0,00	AGENZIA FORESTALE REGIONALE	
38789	TERRENI AGRICOLI	1.2.2.02.13.01.001	Indisponibile	62	27	6,210	TR	SAN VENANZO		No	10/07/1975	TRASFERIMENTO A TITOLO GRATUITO	Valore catastale	833,63	0,00	AGENZIA FORESTALE REGIONALE	
38790	TERRENI AGRICOLI	1.2.2.02.13.01.001	Indisponibile	62	28	40,980	TR	SAN VENANZO		No	10/07/1975	TRASFERIMENTO A TITOLO GRATUITO	Valore catastale	5.502,25	0,00	AGENZIA FORESTALE REGIONALE	
38791	TERRENI AGRICOLI	1.2.2.02.13.01.001	Indisponibile	62	29	9,682	TR	SAN VENANZO		No	10/07/1975	TRASFERIMENTO A TITOLO GRATUITO	Valore catastale	406,25	0,00	AGENZIA FORESTALE REGIONALE	Valutazione catastale registrata anno 2019
38792	TERRENI AGRICOLI	1.2.2.02.13.01.001	Indisponibile	62	30	105,750	TR	SAN VENANZO		No	28/05/1980	TRASFERIMENTO A TITOLO GRATUITO	Valore catastale	14.199,25	0,00	AGENZIA FORESTALE REGIONALE	

Sviluppamare S.p.A.

PATRIMONIO IMMOBILIARE REGIONE UMBRIA
 Prospetto Terreni al 31/12/2021

Numero di catasto (da sistema informativo)	Classificazione secondo il piano dei conti dello Stato Patrimoniale in base al D.lgs. 118/2011 (Descrizione)	Classificazione secondo il piano dei conti dello Stato Patrimoniale in base al D.lgs. 118/2011 (Codice)	Classificazione ai sensi del codice civile (demaniale/affidatario/alt., indisponibile)	Foglio	Particella	Superficie mq	Provincia	Comune	Località	Bene soggetto ad ammortamento	Data di acquisizione	Modalità di acquisizione	Criterio di valutazione secondo principi del D.lgs. 118/2011	Valore dell'immobile secondo D.lgs. 118/2011 al 31/12/2021 (euro)	Valore dell'immobile secondo D.lgs. 118/2011 al 31/12/2020 (euro)	Differenza (+, -) al 31/12/2021 (euro)	Ente Gestore	Note
38784	TERRENI AGRICOLI	1.2.2.02.13.01.001	Indisponibile	62	32	37.940	TR	SAN VENANZO		No	26/05/1986	TRASFERIMENTO A TITOLO GRATUITO	Valore catastale	1.592,50	1.592,50	0,00	AGENZIA FORESTALE REGIONALE	
38785	TERRENI AGRICOLI	1.2.2.02.13.01.001	Indisponibile	62	33	11.840	TR	SAN VENANZO		No	10/07/1975	TRASFERIMENTO A TITOLO GRATUITO	Valore catastale	5.464,88	5.464,88	0,00	AGENZIA FORESTALE REGIONALE	
38786	TERRENI AGRICOLI	1.2.2.02.13.01.001	Indisponibile	62	34	2.640	TR	SAN VENANZO		No	28/05/1986	TRASFERIMENTO A TITOLO GRATUITO	Valore catastale	310,38	310,38	0,00	AGENZIA FORESTALE REGIONALE	
38787	TERRENI AGRICOLI	1.2.2.02.13.01.001	Indisponibile	62	35	4.460	TR	SAN VENANZO		No	10/07/1975	TRASFERIMENTO A TITOLO GRATUITO	Valore catastale	602,88	602,88	0,00	AGENZIA FORESTALE REGIONALE	
38788	TERRENI AGRICOLI	1.2.2.02.13.01.001	Indisponibile	63	1	6.250	TR	SAN VENANZO		No	26/05/1986	TRASFERIMENTO A TITOLO GRATUITO	Valore catastale	1.836,25	1.836,25	0,00	AGENZIA FORESTALE REGIONALE	
38789	TERRENI AGRICOLI	1.2.2.02.13.01.001	Indisponibile	63	2	17.280	TR	SAN VENANZO		No	26/05/1986	TRASFERIMENTO A TITOLO GRATUITO	Valore catastale	5.006,63	5.006,63	0,00	AGENZIA FORESTALE REGIONALE	
38800	TERRENI AGRICOLI	1.2.2.02.13.01.001	Indisponibile	63	4	7.750	TR	SAN VENANZO		No	26/05/1986	TRASFERIMENTO A TITOLO GRATUITO	Valore catastale	845,00	845,00	0,00	AGENZIA FORESTALE REGIONALE	
38801	TERRENI AGRICOLI	1.2.2.02.13.01.001	Indisponibile	63	5	5.620	TR	SAN VENANZO		No	26/05/1986	TRASFERIMENTO A TITOLO GRATUITO	Valore catastale	659,75	659,75	0,00	AGENZIA FORESTALE REGIONALE	
38802	TERRENI AGRICOLI	1.2.2.02.13.01.001	Indisponibile	63	7	42.680	TR	SAN VENANZO	ILIANO	No	26/05/1986	TRASFERIMENTO A TITOLO GRATUITO	Valore catastale	12.540,13	12.540,13	0,00	AGENZIA FORESTALE REGIONALE	
38803	TERRENI AGRICOLI	1.2.2.02.13.01.001	Indisponibile	63	8	187.780	TR	SAN VENANZO	FORMACE	No	26/05/1986	TRASFERIMENTO A TITOLO GRATUITO	Valore catastale	31.518,50	31.518,50	0,00	AGENZIA FORESTALE REGIONALE	
38804	TERRENI AGRICOLI	1.2.2.02.13.01.001	Indisponibile	63	11	12.800	TR	SAN VENANZO	ILIANO	No	26/05/1986	TRASFERIMENTO A TITOLO GRATUITO	Valore catastale	2.375,75	2.375,75	0,00	AGENZIA FORESTALE REGIONALE	
38805	TERRENI AGRICOLI	1.2.2.02.13.01.001	Indisponibile	63	12	22.470	TR	SAN VENANZO	ILIANO	No	26/05/1986	TRASFERIMENTO A TITOLO GRATUITO	Valore catastale	3.771,63	3.771,63	0,00	AGENZIA FORESTALE REGIONALE	
38806	TERRENI AGRICOLI	1.2.2.02.13.01.001	Indisponibile	63	13	19.040	TR	SAN VENANZO	ILIANO	No	26/05/1986	TRASFERIMENTO A TITOLO GRATUITO	Valore catastale	6.391,13	6.391,13	0,00	AGENZIA FORESTALE REGIONALE	
38807	TERRENI AGRICOLI	1.2.2.02.13.01.001	Indisponibile	63	14	13.170	TR	SAN VENANZO	ILIANO	No	26/05/1986	TRASFERIMENTO A TITOLO GRATUITO	Valore catastale	2.210,00	2.210,00	0,00	AGENZIA FORESTALE REGIONALE	
38808	TERRENI AGRICOLI	1.2.2.02.13.01.001	Indisponibile	63	17	9.010	TR	SAN VENANZO	FORMACE	No	26/05/1986	TRASFERIMENTO A TITOLO GRATUITO	Valore catastale	2.123,88	2.123,88	0,00	AGENZIA FORESTALE REGIONALE	
38809	TERRENI AGRICOLI	1.2.2.02.13.01.001	Indisponibile	63	18	37.840	TR	SAN VENANZO	FORMACE	No	26/05/1986	TRASFERIMENTO A TITOLO GRATUITO	Valore catastale	15.877,88	15.877,88	0,00	AGENZIA FORESTALE REGIONALE	
38810	TERRENI AGRICOLI	1.2.2.02.13.01.001	Indisponibile	63	23	19.530	TR	SAN VENANZO	FORMACE	No	26/05/1986	TRASFERIMENTO A TITOLO GRATUITO	Valore catastale	6.893,25	6.893,25	0,00	AGENZIA FORESTALE REGIONALE	
38811	TERRENI AGRICOLI	1.2.2.02.13.01.001	Indisponibile	63	25	5.550	TR	SAN VENANZO	FORMACE	No	26/05/1986	TRASFERIMENTO A TITOLO GRATUITO	Valore catastale	334,75	334,75	0,00	AGENZIA FORESTALE REGIONALE	
38813	TERRENI AGRICOLI	1.2.2.02.13.01.001	Indisponibile	63	30	340	TR	SAN VENANZO	FORMACE	No	26/05/1986	TRASFERIMENTO A TITOLO GRATUITO	Valore catastale	56,88	56,88	0,00	AGENZIA FORESTALE REGIONALE	
38814	TERRENI AGRICOLI	1.2.2.02.13.01.001	Indisponibile	63	44	43.660	TR	SAN VENANZO	FORMACE	No	26/05/1986	TRASFERIMENTO A TITOLO GRATUITO	Valore catastale	4.762,88	4.762,88	0,00	AGENZIA FORESTALE REGIONALE	
38815	TERRENI AGRICOLI	1.2.2.02.13.01.001	Indisponibile	63	95	3.900	TR	SAN VENANZO	FORMACE	No	26/05/1986	TRASFERIMENTO A TITOLO GRATUITO	Valore catastale	1.145,63	1.145,63	0,00	AGENZIA FORESTALE REGIONALE	

Sviluppamaria S.p.A.

PATRIMONIO IMMOBILIARE REGIONE UMBRIA
 Prospetto Terreni al 31/12/2021

Numero Matricola (da sistema informativo)	Classificazione secondo il piano dei conti dello Stato Patrimoniale in base al D.lgs. 118/2011 (Descrizione)	Classificazione secondo il piano dei conti dello Stato Patrimoniale in base al D.lgs. 118/2011 (Codice)	Classificazione ai sensi del codice civile (demaniale/affidatario/loc., indisponibile)	Foglio	Particella	Superficie mq	Provincia	Comune	Località	Bene soggetto ad ammortamento	Data di acquisizione	Modalità di acquisizione	Criterio di valutazione secondo principi del D.lgs. 118/2011	Valore dell'immobile secondo il D.lgs. 118/2011 al 31/12/2021 (euro)	Valore dell'immobile secondo il D.lgs. 118/2011 al 31/12/2020 (euro)	Differenza (+, -) al 31/12/2021 al 31/12/2020	Ente Gestore	Note
38816	TERRENI AGRICOLI	1.2.2.02.13.01.001	Indisponibile	63	96	31.340	TR	SAN VENANZO		No	26/05/1998	TRASFERIMENTO A TITOLO GRATUITO	Valore catastale	5.260,13	5.260,13	0,00	AGENZIA FORESTALE REGIONALE	
38817	TERRENI AGRICOLI	1.2.2.02.13.01.001	Indisponibile	69	1	304.150	TR	SAN VENANZO		No	10/07/1975	TRASFERIMENTO A TITOLO GRATUITO	Valore catastale	22.972,63	22.972,63	0,00	AGENZIA FORESTALE REGIONALE	
38818	TERRENI AGRICOLI	1.2.2.02.13.01.001	Indisponibile	69	2	53.500	TR	SAN VENANZO		No	10/07/1975	TRASFERIMENTO A TITOLO GRATUITO	Valore catastale	19.823,38	19.823,38	0,00	AGENZIA FORESTALE REGIONALE	
38819	TERRENI AGRICOLI	1.2.2.02.13.01.001	Indisponibile	69	3	132.070	TR	SAN VENANZO		No	10/07/1975	TRASFERIMENTO A TITOLO GRATUITO	Valore catastale	22.168,25	22.168,25	0,00	AGENZIA FORESTALE REGIONALE	
38820	TERRENI AGRICOLI	1.2.2.02.13.01.001	Indisponibile	69	4	1.510	TR	SAN VENANZO		No	10/07/1975	TRASFERIMENTO A TITOLO GRATUITO	Valore catastale	63,38	63,38	0,00	AGENZIA FORESTALE REGIONALE	
38821	TERRENI AGRICOLI	1.2.2.02.13.01.001	Indisponibile	69	5	400	TR	SAN VENANZO		No	10/07/1975	TRASFERIMENTO A TITOLO GRATUITO	Valore catastale	47,13	47,13	0,00	AGENZIA FORESTALE REGIONALE	
38822	TERRENI AGRICOLI	1.2.2.02.13.01.001	Indisponibile	69	6	25.650	TR	SAN VENANZO		No	10/07/1975	TRASFERIMENTO A TITOLO GRATUITO	Valore catastale	10.764,00	10.764,00	0,00	AGENZIA FORESTALE REGIONALE	
38823	TERRENI AGRICOLI	1.2.2.02.13.01.001	Indisponibile	69	7	6.880	TR	SAN VENANZO		No	10/07/1975	TRASFERIMENTO A TITOLO GRATUITO	Valore catastale	2.801,63	2.801,63	0,00	AGENZIA FORESTALE REGIONALE	
38824	TERRENI AGRICOLI	1.2.2.02.13.01.001	Indisponibile	69	8	35.150	TR	SAN VENANZO		No	10/07/1975	TRASFERIMENTO A TITOLO GRATUITO	Valore catastale	14.919,13	14.919,13	0,00	AGENZIA FORESTALE REGIONALE	Variazione registrata anno 2018
38825	TERRENI AGRICOLI	1.2.2.02.13.01.001	Indisponibile	69	9	5.980	TR	SAN VENANZO		No	10/07/1975	TRASFERIMENTO A TITOLO GRATUITO	Valore catastale	4.767,75	4.767,75	0,00	AGENZIA FORESTALE REGIONALE	
38826	TERRENI AGRICOLI	1.2.2.02.13.01.001	Indisponibile	69	10	35.220	TR	SAN VENANZO		No	10/07/1975	TRASFERIMENTO A TITOLO GRATUITO	Valore catastale	5.320,25	5.320,25	0,00	AGENZIA FORESTALE REGIONALE	
38827	TERRENI AGRICOLI	1.2.2.02.13.01.001	Indisponibile	69	11	2.620	TR	SAN VENANZO		No	10/07/1975	TRASFERIMENTO A TITOLO GRATUITO	Valore catastale	110,50	110,50	0,00	AGENZIA FORESTALE REGIONALE	
38828	TERRENI AGRICOLI	1.2.2.02.13.01.001	Indisponibile	69	12	3.250	TR	SAN VENANZO		No	10/07/1975	TRASFERIMENTO A TITOLO GRATUITO	Valore catastale	1.499,88	1.499,88	0,00	AGENZIA FORESTALE REGIONALE	
38829	TERRENI AGRICOLI	1.2.2.02.13.01.001	Indisponibile	69	13	2.450	TR	SAN VENANZO		No	10/07/1975	TRASFERIMENTO A TITOLO GRATUITO	Valore catastale	326,63	326,63	0,00	AGENZIA FORESTALE REGIONALE	
38830	TERRENI AGRICOLI	1.2.2.02.13.01.001	Indisponibile	69	15	4.070	TR	SAN VENANZO		No	10/07/1975	TRASFERIMENTO A TITOLO GRATUITO	Valore catastale	1.707,88	1.707,88	0,00	AGENZIA FORESTALE REGIONALE	
38831	TERRENI AGRICOLI	1.2.2.02.13.01.001	Indisponibile	69	16	1.720	TR	SAN VENANZO		No	10/07/1975	TRASFERIMENTO A TITOLO GRATUITO	Valore catastale	71,50	71,50	0,00	AGENZIA FORESTALE REGIONALE	
38832	TERRENI AGRICOLI	1.2.2.02.13.01.001	Indisponibile	69	17	35.380	TR	SAN VENANZO		No	10/07/1975	TRASFERIMENTO A TITOLO GRATUITO	Valore catastale	5.949,13	5.949,13	0,00	AGENZIA FORESTALE REGIONALE	
38833	TERRENI AGRICOLI	1.2.2.02.13.01.001	Indisponibile	69	18	20.540	TR	SAN VENANZO		No	10/07/1975	TRASFERIMENTO A TITOLO GRATUITO	Valore catastale	8.619,00	8.619,00	0,00	AGENZIA FORESTALE REGIONALE	
38834	TERRENI AGRICOLI	1.2.2.02.13.01.001	Indisponibile	69	19	1.450	TR	SAN VENANZO		No	10/07/1975	TRASFERIMENTO A TITOLO GRATUITO	Valore catastale	303,88	303,88	0,00	AGENZIA FORESTALE REGIONALE	
38835	TERRENI AGRICOLI	1.2.2.02.13.01.001	Indisponibile	69	20	1.250	TR	SAN VENANZO		No	10/07/1975	TRASFERIMENTO A TITOLO GRATUITO	Valore catastale	430,63	430,63	0,00	AGENZIA FORESTALE REGIONALE	
38836	TERRENI AGRICOLI	1.2.2.02.13.01.001	Indisponibile	69	21	8.000	TR	SAN VENANZO		No	10/07/1975	TRASFERIMENTO A TITOLO GRATUITO	Valore catastale	5.728,13	5.728,13	0,00	AGENZIA FORESTALE REGIONALE	

Sviluppameta S.p.A.

PATRIMONIO IMMOBILIARE REGIONE UMBRIA
 Prospetto Terreni al 31/12/2021

Numero di catasto (da sistema informativo)	Classificazione secondo il piano dei conti dello Stato Patrimoniale in base al D.lgs. 118/2011 (Descrizione)	Classificazione secondo il piano dei conti dello Stato Patrimoniale in base al D.lgs. 118/2011 (Codice)	Classificazione ai sensi del codice civile (demaniale/affondata/iva, indisponibile)	Foglio	Particella	Superficie mq	Provincia	Comune	Località	Bene soggetto ad ammortamento	Data di acquisizione	Modalità di acquisizione	Criterio di valutazione secondo principi del D.lgs. 118/2011	Valore dell'immobile secondo D.lgs. 118/2011 al 31/12/2021 (euro)	Differenza (+, -) al 31/12/2021 (euro)	Ente Gestore	Note
38837	TERRENI AGRICOLI	1.2.2.02.13.01.001	Indisponibile	69	22	3.060	TR	SAN VENANZO		No	10/07/1975	TRASFERIMENTO A TITOLO GRATUITO	Valore catastale	1.797,25	0,00	AGENZIA FORESTALE REGIONALE	
38838	TERRENI AGRICOLI	1.2.2.02.13.01.001	Indisponibile	69	23	15.020	TR	SAN VENANZO		No	10/07/1975	TRASFERIMENTO A TITOLO GRATUITO	Valore catastale	6.303,38	0,00	AGENZIA FORESTALE REGIONALE	
38839	TERRENI AGRICOLI	1.2.2.02.13.01.001	Indisponibile	69	24	20.900	TR	SAN VENANZO		No	10/07/1975	TRASFERIMENTO A TITOLO GRATUITO	Valore catastale	4.517,50	0,00	AGENZIA FORESTALE REGIONALE	
38840	TERRENI AGRICOLI	1.2.2.02.13.01.001	Indisponibile	69	25	175.280	TR	SAN VENANZO		No	10/07/1975	TRASFERIMENTO A TITOLO GRATUITO	Valore catastale	19.123,00	0,00	AGENZIA FORESTALE REGIONALE	
38841	TERRENI AGRICOLI	1.2.2.02.13.01.001	Indisponibile	70	1	3.740	TR	SAN VENANZO		No	26/05/1980	TRASFERIMENTO A TITOLO GRATUITO	Valore catastale	627,25	0,00	AGENZIA FORESTALE REGIONALE	
38842	TERRENI AGRICOLI	1.2.2.02.13.01.001	Indisponibile	70	2	12.710	TR	SAN VENANZO		No	26/05/1980	TRASFERIMENTO A TITOLO GRATUITO	Valore catastale	9.031,75	0,00	AGENZIA FORESTALE REGIONALE	
38843	TERRENI AGRICOLI	1.2.2.02.13.01.001	Indisponibile	70	3	12.940	TR	SAN VENANZO		No	26/05/1980	TRASFERIMENTO A TITOLO GRATUITO	Valore catastale	7.579,00	0,00	AGENZIA FORESTALE REGIONALE	
38844	TERRENI AGRICOLI	1.2.2.02.13.01.001	Indisponibile	70	4	8.200	TR	SAN VENANZO		No	26/05/1980	TRASFERIMENTO A TITOLO GRATUITO	Valore catastale	2.499,25	0,00	AGENZIA FORESTALE REGIONALE	
38845	TERRENI AGRICOLI	1.2.2.02.13.01.001	Indisponibile	70	5	17.300	TR	SAN VENANZO		No	26/05/1980	TRASFERIMENTO A TITOLO GRATUITO	Valore catastale	3.630,25	0,00	AGENZIA FORESTALE REGIONALE	
38846	TERRENI AGRICOLI	1.2.2.02.13.01.001	Indisponibile	70	7	7.670	TR	SAN VENANZO		No	26/05/1980	TRASFERIMENTO A TITOLO GRATUITO	Valore catastale	3.703,38	0,00	AGENZIA FORESTALE REGIONALE	
38847	TERRENI AGRICOLI	1.2.2.02.13.01.001	Indisponibile	70	8	13.410	TR	SAN VENANZO		No	26/05/1980	TRASFERIMENTO A TITOLO GRATUITO	Valore catastale	5.627,38	0,00	AGENZIA FORESTALE REGIONALE	
38848	TERRENI AGRICOLI	1.2.2.02.13.01.001	Indisponibile	70	9	387.430	TR	SAN VENANZO		No	26/05/1980	TRASFERIMENTO A TITOLO GRATUITO	Valore catastale	52.024,38	0,00	AGENZIA FORESTALE REGIONALE	
38850	TERRENI AGRICOLI	1.2.2.02.13.01.001	Indisponibile	70	16	5.460	TR	SAN VENANZO		No	26/05/1980	TRASFERIMENTO A TITOLO GRATUITO	Valore catastale	2.291,25	0,00	AGENZIA FORESTALE REGIONALE	
38851	TERRENI AGRICOLI	1.2.2.02.13.01.001	Indisponibile	70	18	180.840	TR	SAN VENANZO		No	26/05/1980	TRASFERIMENTO A TITOLO GRATUITO	Valore catastale	13.659,75	0,00	AGENZIA FORESTALE REGIONALE	
38852	TERRENI AGRICOLI	1.2.2.02.13.01.001	Indisponibile	70	19	4.330	TR	SAN VENANZO		No	26/05/1980	TRASFERIMENTO A TITOLO GRATUITO	Valore catastale	1.816,75	0,00	AGENZIA FORESTALE REGIONALE	
38854	TERRENI AGRICOLI	1.2.2.02.13.01.001	Indisponibile	70	23	8.130	TR	SAN VENANZO		No	26/05/1980	TRASFERIMENTO A TITOLO GRATUITO	Valore catastale	3.410,88	0,00	AGENZIA FORESTALE REGIONALE	
38855	TERRENI AGRICOLI	1.2.2.02.13.01.001	Indisponibile	70	24	12.760	TR	SAN VENANZO		No	26/05/1980	TRASFERIMENTO A TITOLO GRATUITO	Valore catastale	12.197,25	0,00	AGENZIA FORESTALE REGIONALE	
38857	TERRENI AGRICOLI	1.2.2.02.13.01.001	Indisponibile	70	35	25.000	TR	SAN VENANZO		No	26/05/1980	TRASFERIMENTO A TITOLO GRATUITO	Valore catastale	11.149,13	0,00	AGENZIA FORESTALE REGIONALE	
38858	TERRENI AGRICOLI	1.2.2.02.13.01.001	Indisponibile	70	36	8.000	TR	SAN VENANZO		No	26/05/1980	TRASFERIMENTO A TITOLO GRATUITO	Valore catastale	2.466,75	0,00	AGENZIA FORESTALE REGIONALE	
38859	TERRENI AGRICOLI	1.2.2.02.13.01.001	Indisponibile	71	9	40.610	TR	SAN VENANZO		No	26/05/1980	TRASFERIMENTO A TITOLO GRATUITO	Valore catastale	1.704,63	0,00	AGENZIA FORESTALE REGIONALE	
38861	TERRENI AGRICOLI	1.2.2.02.13.01.001	Indisponibile	71	11	45.220	TR	SAN VENANZO		No	26/05/1980	TRASFERIMENTO A TITOLO GRATUITO	Valore catastale	3.415,75	0,00	AGENZIA FORESTALE REGIONALE	

Sviluppamaria S.p.A.

PATRIMONIO IMMOBILIARE REGIONE UMBRIA
 Prospetto Terreni al 31/12/2021

Numero Matricola (da sistema informativo)	Classificazione secondo il piano dei conti dello Stato Patrimoniale in base al D.lgs. 118/2011 (Descrizione)	Classificazione secondo il piano dei conti dello Stato Patrimoniale in base al D.lgs. 118/2011 (Codice)	Classificazione ai sensi del codice civile (demaniale/affidato/loc., indisponibile)	Foglio	Particella	Superficie mq	Provincia	Comune	Località	Bene soggetto ad ammortamento	Data di acquisizione	Modalità di acquisizione	Criterio di valutazione secondo i principi del D.lgs. 118/2011	Valore dell'immobile secondo il D.lgs. 118/2011 al 31/12/2021 (euro)	Differenza (+, -) al 31/12/2021 (euro)	Ente Gestore	Note
38862	TERRENI AGRICOLI	1.2.2.02.13.01.001	Indisponibile	71	12	20.130	TR	SAN VENANZO		No	26/05/1980	TRASFERIMENTO A TITOLO GRATUITO	Valore catastale	1.521,00	0,00	AGENZIA FORESTALE REGIONALE	
38863	TERRENI AGRICOLI	1.2.2.02.13.01.001	Indisponibile	71	13	1.880	TR	SAN VENANZO		No	26/05/1980	TRASFERIMENTO A TITOLO GRATUITO	Valore catastale	206,38	0,00	AGENZIA FORESTALE REGIONALE	
38864	TERRENI AGRICOLI	1.2.2.02.13.01.001	Indisponibile	71	14	16.520	TR	SAN VENANZO		No	26/05/1980	TRASFERIMENTO A TITOLO GRATUITO	Valore catastale	1.802,13	0,00	AGENZIA FORESTALE REGIONALE	
38865	TERRENI AGRICOLI	1.2.2.02.13.01.001	Indisponibile	71	15	19.410	TR	SAN VENANZO		No	26/05/1980	TRASFERIMENTO A TITOLO GRATUITO	Valore catastale	8.144,50	0,00	AGENZIA FORESTALE REGIONALE	
38866	TERRENI AGRICOLI	1.2.2.02.13.01.001	Indisponibile	71	16	10.520	TR	SAN VENANZO		No	26/05/1980	TRASFERIMENTO A TITOLO GRATUITO	Valore catastale	442,00	0,00	AGENZIA FORESTALE REGIONALE	
38867	TERRENI AGRICOLI	1.2.2.02.13.01.001	Indisponibile	71	17	93.320	TR	SAN VENANZO		No	26/05/1980	TRASFERIMENTO A TITOLO GRATUITO	Valore catastale	12.530,38	0,00	AGENZIA FORESTALE REGIONALE	
38868	TERRENI AGRICOLI	1.2.2.02.13.01.001	Indisponibile	71	18	33.140	TR	SAN VENANZO		No	26/05/1980	TRASFERIMENTO A TITOLO GRATUITO	Valore catastale	5.006,63	0,00	AGENZIA FORESTALE REGIONALE	
38869	TERRENI AGRICOLI	1.2.2.02.13.01.001	Indisponibile	71	19	91.160	TR	SAN VENANZO		No	26/05/1980	TRASFERIMENTO A TITOLO GRATUITO	Valore catastale	42.077,75	0,00	AGENZIA FORESTALE REGIONALE	
38870	TERRENI AGRICOLI	1.2.2.02.13.01.001	Indisponibile	71	21	1.000	TR	SAN VENANZO		No	26/05/1980	TRASFERIMENTO A TITOLO GRATUITO	Valore catastale	419,25	0,00	AGENZIA FORESTALE REGIONALE	
38871	TERRENI AGRICOLI	1.2.2.02.13.01.001	Indisponibile	71	22	7.040	TR	SAN VENANZO		No	26/05/1980	TRASFERIMENTO A TITOLO GRATUITO	Valore catastale	1.477,13	0,00	AGENZIA FORESTALE REGIONALE	
38872	TERRENI AGRICOLI	1.2.2.02.13.01.001	Indisponibile	71	23	96.920	TR	SAN VENANZO		No	26/05/1980	TRASFERIMENTO A TITOLO GRATUITO	Valore catastale	4.067,38	0,00	AGENZIA FORESTALE REGIONALE	
38873	TERRENI AGRICOLI	1.2.2.02.13.01.001	Indisponibile	71	24	78.880	TR	SAN VENANZO		No	26/05/1980	TRASFERIMENTO A TITOLO GRATUITO	Valore catastale	26.396,50	0,00	AGENZIA FORESTALE REGIONALE	
38874	TERRENI AGRICOLI	1.2.2.02.13.01.001	Indisponibile	71	26	96.000	TR	SAN VENANZO		No	26/05/1980	TRASFERIMENTO A TITOLO GRATUITO	Valore catastale	7.479,88	0,00	AGENZIA FORESTALE REGIONALE	
38875	TERRENI AGRICOLI	1.2.2.02.13.01.001	Indisponibile	71	29	73.650	TR	SAN VENANZO		No	26/05/1980	TRASFERIMENTO A TITOLO GRATUITO	Valore catastale	11.126,38	0,00	AGENZIA FORESTALE REGIONALE	
38876	TERRENI AGRICOLI	1.2.2.02.13.01.001	Indisponibile	71	30	63.410	TR	SAN VENANZO		No	26/05/1980	TRASFERIMENTO A TITOLO GRATUITO	Valore catastale	8.515,00	0,00	AGENZIA FORESTALE REGIONALE	
38877	TERRENI AGRICOLI	1.2.2.02.13.01.001	Indisponibile	71	31	18.910	TR	SAN VENANZO		No	26/05/1980	TRASFERIMENTO A TITOLO GRATUITO	Valore catastale	2.539,88	0,00	AGENZIA FORESTALE REGIONALE	
38878	TERRENI AGRICOLI	1.2.2.02.13.01.001	Indisponibile	71	46	236.980	TR	SAN VENANZO		No	26/05/1980	TRASFERIMENTO A TITOLO GRATUITO	Valore catastale	31.700,50	0,00	AGENZIA FORESTALE REGIONALE	
38879	TERRENI AGRICOLI	1.2.2.02.13.01.001	Indisponibile	72	25	1.850	TR	SAN VENANZO		No	26/05/1980	TRASFERIMENTO A TITOLO GRATUITO	Valore catastale	217,75	0,00	AGENZIA FORESTALE REGIONALE	
38880	TERRENI AGRICOLI	1.2.2.02.13.01.001	Indisponibile	72	29	36.020	TR	SAN VENANZO		No	26/05/1980	TRASFERIMENTO A TITOLO GRATUITO	Valore catastale	8.703,50	0,00	AGENZIA FORESTALE REGIONALE	
38881	TERRENI AGRICOLI	1.2.2.02.13.01.001	Indisponibile	72	34	1.130	TR	SAN VENANZO		No	26/05/1980	TRASFERIMENTO A TITOLO GRATUITO	Valore catastale	151,13	0,00	AGENZIA FORESTALE REGIONALE	
38882	TERRENI AGRICOLI	1.2.2.02.13.01.001	Indisponibile	72	35	45.600	TR	SAN VENANZO		No	26/05/1980	TRASFERIMENTO A TITOLO GRATUITO	Valore catastale	4.975,75	0,00	AGENZIA FORESTALE REGIONALE	

Sviluppamaria S.p.A.

PATRIMONIO IMMOBILIARE REGIONE UMBRIA
 Prospetto Terreni al 31/12/2021

Numero Matricola (da sistema informativo)	Classificazione secondo il piano dei conti dello Stato Patrimoniale in base al D.lgs. 118/2011 (Descrizione)	Classificazione secondo il piano dei conti dello Stato Patrimoniale in base al D.lgs. 118/2011 (Codice)	Classificazione ai sensi del codice civile (demaniale/affidato/ini, indisponibile)	Foglio	Particella	Superficie mq	Provincia	Comune	Località	Bene soggetto ad ammortamento	Data di acquisizione	Modalità di acquisizione	Criterio di valutazione secondo i principi del D.lgs. 118/2011	Valore dell'immobile secondo il D.lgs. 118/2011 al 31/12/2021 (euro)	Differenza (+/-) al 31/12/2021 (euro)	Ente Gestore	Note
38883	TERRENI AGRICOLI	1.2.2.02.13.01.001	Indisponibile	72	36	13.510	TR	SAN VENANZO		No	26/05/1980	TRASFERIMENTO A TITOLO GRATUITO	Valore catastale	1.020,50	0,00	AGENZIA FORESTALE REGIONALE	
38885	TERRENI AGRICOLI	1.2.2.02.13.01.001	Indisponibile	72	38	11.810	TR	SAN VENANZO		No	26/05/1980	TRASFERIMENTO A TITOLO GRATUITO	Valore catastale	882,13	0,00	AGENZIA FORESTALE REGIONALE	
38886	TERRENI AGRICOLI	1.2.2.02.13.01.001	Indisponibile	72	39	13.150	TR	SAN VENANZO		No	26/05/1980	TRASFERIMENTO A TITOLO GRATUITO	Valore catastale	2.206,75	0,00	AGENZIA FORESTALE REGIONALE	
38887	TERRENI AGRICOLI	1.2.2.02.13.01.001	Indisponibile	72	40	44.490	TR	SAN VENANZO		No	26/05/1980	TRASFERIMENTO A TITOLO GRATUITO	Valore catastale	6.347,25	0,00	AGENZIA FORESTALE REGIONALE	
38888	TERRENI AGRICOLI	1.2.2.02.13.01.001	Indisponibile	72	41	12.070	TR	SAN VENANZO		No	26/05/1980	TRASFERIMENTO A TITOLO GRATUITO	Valore catastale	2.026,38	0,00	AGENZIA FORESTALE REGIONALE	
38889	TERRENI AGRICOLI	1.2.2.02.13.01.001	Indisponibile	72	43	3.390	TR	SAN VENANZO		No	26/05/1980	TRASFERIMENTO A TITOLO GRATUITO	Valore catastale	484,25	0,00	AGENZIA FORESTALE REGIONALE	
38890	TERRENI AGRICOLI	1.2.2.02.13.01.001	Indisponibile	72	44	11.660	TR	SAN VENANZO		No	26/05/1980	TRASFERIMENTO A TITOLO GRATUITO	Valore catastale	1.566,50	0,00	AGENZIA FORESTALE REGIONALE	
38891	TERRENI AGRICOLI	1.2.2.02.13.01.001	Indisponibile	72	45	6.070	TR	SAN VENANZO		No	26/05/1980	TRASFERIMENTO A TITOLO GRATUITO	Valore catastale	1.274,00	0,00	AGENZIA FORESTALE REGIONALE	
38892	TERRENI AGRICOLI	1.2.2.02.13.01.001	Indisponibile	72	48	1.800	TR	SAN VENANZO		No	26/05/1980	TRASFERIMENTO A TITOLO GRATUITO	Valore catastale	256,75	0,00	AGENZIA FORESTALE REGIONALE	
38893	TERRENI AGRICOLI	1.2.2.02.13.01.001	Indisponibile	72	49	580	TR	SAN VENANZO		No	26/05/1980	TRASFERIMENTO A TITOLO GRATUITO	Valore catastale	97,50	0,00	AGENZIA FORESTALE REGIONALE	
38894	TERRENI AGRICOLI	1.2.2.02.13.01.001	Indisponibile	72	50	3.540	TR	SAN VENANZO		No	26/05/1980	TRASFERIMENTO A TITOLO GRATUITO	Valore catastale	505,38	0,00	AGENZIA FORESTALE REGIONALE	
38895	TERRENI AGRICOLI	1.2.2.02.13.01.001	Indisponibile	72	55	19.390	TR	SAN VENANZO		No	26/05/1980	TRASFERIMENTO A TITOLO GRATUITO	Valore catastale	8.131,50	0,00	AGENZIA FORESTALE REGIONALE	
38896	TERRENI AGRICOLI	1.2.2.02.13.01.001	Indisponibile	73	4	310	TR	SAN VENANZO		No	26/05/1980	TRASFERIMENTO A TITOLO GRATUITO	Valore catastale	8,13	0,00	AGENZIA FORESTALE REGIONALE	
38897	TERRENI AGRICOLI	1.2.2.02.13.01.001	Indisponibile	74	14	7.710	TR	SAN VENANZO		No	26/05/1980	TRASFERIMENTO A TITOLO GRATUITO	Valore catastale	1.035,13	0,00	AGENZIA FORESTALE REGIONALE	
38898	TERRENI AGRICOLI	1.2.2.02.13.01.001	Indisponibile	74	15	13.180	TR	SAN VENANZO		No	26/05/1980	TRASFERIMENTO A TITOLO GRATUITO	Valore catastale	552,50	0,00	AGENZIA FORESTALE REGIONALE	
38899	TERRENI AGRICOLI	1.2.2.02.13.01.001	Indisponibile	74	16	7.820	TR	SAN VENANZO		No	26/05/1980	TRASFERIMENTO A TITOLO GRATUITO	Valore catastale	2.297,75	0,00	AGENZIA FORESTALE REGIONALE	
38900	TERRENI AGRICOLI	1.2.2.02.13.01.001	Indisponibile	74	17	16.930	TR	SAN VENANZO		No	26/05/1980	TRASFERIMENTO A TITOLO GRATUITO	Valore catastale	1.270,88	0,00	AGENZIA FORESTALE REGIONALE	
38901	TERRENI AGRICOLI	1.2.2.02.13.01.001	Indisponibile	74	18	22.970	TR	SAN VENANZO		No	26/05/1980	TRASFERIMENTO A TITOLO GRATUITO	Valore catastale	8.674,25	0,00	AGENZIA FORESTALE REGIONALE	
38902	TERRENI AGRICOLI	1.2.2.02.13.01.001	Indisponibile	74	20	4.230	TR	SAN VENANZO		No	26/05/1980	TRASFERIMENTO A TITOLO GRATUITO	Valore catastale	487,25	0,00	AGENZIA FORESTALE REGIONALE	
38903	TERRENI AGRICOLI	1.2.2.02.13.01.001	Indisponibile	81	1	122.430	TR	SAN VENANZO		No	10/07/1975	TRASFERIMENTO A TITOLO GRATUITO	Valore catastale	13.357,50	0,00	AGENZIA FORESTALE REGIONALE	
38904	TERRENI AGRICOLI	1.2.2.02.13.01.001	Indisponibile	81	2	10.900	TR	SAN VENANZO		No	10/07/1975	TRASFERIMENTO A TITOLO GRATUITO	Valore catastale	458,63	0,00	AGENZIA FORESTALE REGIONALE	

Sviluppameta S.p.A.

PATRIMONIO IMMOBILIARE REGIONE UMBRIA
 Prospetto Terreni al 31/12/2021

Numero Matricola (da sistema informativo)	Classificazione secondo il piano dei conti dello Stato Patrimoniale in base al D.lgs. 118/2011 (Descrizione)	Classificazione secondo il piano dei conti dello Stato Patrimoniale in base al D.lgs. 118/2011 (Codice)	Classificazione ai sensi del codice civile (demaniale/affidatario/alt., indisponibile)	Foglio	Particella	Superficie mq	Provincia	Comune	Località	Bene soggetto ad ammortamento	Data di acquisizione	Modalità di acquisizione	Criterio di valutazione secondo i principi del D.lgs. 118/2011	Valore dell'immobile secondo il D.lgs. 118/2011 al 31/12/2021 (euro)	Differenza (+, -) al 31/12/2021 (euro)	Ente Gestore	Note
38905	TERRENI AGRICOLI	1.2.2.02.13.01.001	Indisponibile	81	3	96.650	TR	SAN VENANZO		No	10/07/1975	TRASFERIMENTO A TITOLO GRATUITO	Valore catastale	12.977,25	0,00	AGENZIA FORESTALE REGIONALE	
38906	TERRENI AGRICOLI	1.2.2.02.13.01.001	Indisponibile	81	4	13.950	TR	SAN VENANZO		No	10/07/1975	TRASFERIMENTO A TITOLO GRATUITO	Valore catastale	1.053,00	0,00	AGENZIA FORESTALE REGIONALE	
38907	TERRENI AGRICOLI	1.2.2.02.13.01.001	Indisponibile	81	5	370	TR	SAN VENANZO		No	28/05/1980	TRASFERIMENTO A TITOLO GRATUITO	Valore catastale	108,88	0,00	AGENZIA FORESTALE REGIONALE	
38908	TERRENI AGRICOLI	1.2.2.02.13.01.001	Indisponibile	81	7	4.120	TR	SAN VENANZO		No	28/05/1980	TRASFERIMENTO A TITOLO GRATUITO	Valore catastale	172,25	0,00	AGENZIA FORESTALE REGIONALE	
38909	TERRENI AGRICOLI	1.2.2.02.13.01.001	Indisponibile	81	8	59.360	TR	SAN VENANZO		No	10/07/1975	TRASFERIMENTO A TITOLO GRATUITO	Valore catastale	8.966,75	0,00	AGENZIA FORESTALE REGIONALE	
38910	TERRENI AGRICOLI	1.2.2.02.13.01.001	Indisponibile	81	9	37.700	TR	SAN VENANZO		No	10/07/1975	TRASFERIMENTO A TITOLO GRATUITO	Valore catastale	2.531,75	0,00	AGENZIA FORESTALE REGIONALE	
38911	TERRENI AGRICOLI	1.2.2.02.13.01.001	Indisponibile	81	10	15.430	TR	SAN VENANZO		No	10/07/1975	TRASFERIMENTO A TITOLO GRATUITO	Valore catastale	646,75	0,00	AGENZIA FORESTALE REGIONALE	
38912	TERRENI AGRICOLI	1.2.2.02.13.01.001	Indisponibile	81	11	19.130	TR	SAN VENANZO		No	10/07/1975	TRASFERIMENTO A TITOLO GRATUITO	Valore catastale	5.619,25	0,00	AGENZIA FORESTALE REGIONALE	
38913	TERRENI AGRICOLI	1.2.2.02.13.01.001	Indisponibile	81	12	28	TR	SAN VENANZO		No	10/07/1975	TRASFERIMENTO A TITOLO GRATUITO	Valore catastale	3,25	0,00	AGENZIA FORESTALE REGIONALE	
38914	TERRENI AGRICOLI	1.2.2.02.13.01.001	Indisponibile	81	13	860	TR	SAN VENANZO		No	10/07/1975	TRASFERIMENTO A TITOLO GRATUITO	Valore catastale	35,75	0,00	AGENZIA FORESTALE REGIONALE	
38915	TERRENI AGRICOLI	1.2.2.02.13.01.001	Indisponibile	81	14	12.510	TR	SAN VENANZO		No	10/07/1975	TRASFERIMENTO A TITOLO GRATUITO	Valore catastale	524,88	0,00	AGENZIA FORESTALE REGIONALE	
38916	TERRENI AGRICOLI	1.2.2.02.13.01.001	Indisponibile	81	15	39.960	TR	SAN VENANZO		No	28/05/1980	TRASFERIMENTO A TITOLO GRATUITO	Valore catastale	5.364,13	0,00	AGENZIA FORESTALE REGIONALE	
38917	TERRENI AGRICOLI	1.2.2.02.13.01.001	Indisponibile	81	16	7.710	TR	SAN VENANZO		No	28/05/1980	TRASFERIMENTO A TITOLO GRATUITO	Valore catastale	841,75	0,00	AGENZIA FORESTALE REGIONALE	
38918	TERRENI AGRICOLI	1.2.2.02.13.01.001	Indisponibile	81	17	91.720	TR	SAN VENANZO		No	10/07/1975	TRASFERIMENTO A TITOLO GRATUITO	Valore catastale	10.006,75	0,00	AGENZIA FORESTALE REGIONALE	
38919	TERRENI AGRICOLI	1.2.2.02.13.01.001	Indisponibile	81	18	192.440	TR	SAN VENANZO		No	10/07/1975	TRASFERIMENTO A TITOLO GRATUITO	Valore catastale	20.995,00	0,00	AGENZIA FORESTALE REGIONALE	
38920	TERRENI AGRICOLI	1.2.2.02.13.01.001	Indisponibile	81	19	24.540	TR	SAN VENANZO		No	10/07/1975	TRASFERIMENTO A TITOLO GRATUITO	Valore catastale	7.208,50	0,00	AGENZIA FORESTALE REGIONALE	
38921	TERRENI AGRICOLI	1.2.2.02.13.01.001	Indisponibile	81	20	43.430	TR	SAN VENANZO		No	10/07/1975	TRASFERIMENTO A TITOLO GRATUITO	Valore catastale	4.738,50	0,00	AGENZIA FORESTALE REGIONALE	
38922	TERRENI AGRICOLI	1.2.2.02.13.01.001	Indisponibile	81	21	790	TR	SAN VENANZO		No	10/07/1975	TRASFERIMENTO A TITOLO GRATUITO	Valore catastale	32,50	0,00	AGENZIA FORESTALE REGIONALE	
38923	TERRENI AGRICOLI	1.2.2.02.13.01.001	Indisponibile	81	22	8.520	TR	SAN VENANZO		No	10/07/1975	TRASFERIMENTO A TITOLO GRATUITO	Valore catastale	2.502,50	0,00	AGENZIA FORESTALE REGIONALE	
38924	TERRENI AGRICOLI	1.2.2.02.13.01.001	Indisponibile	81	23	45.290	TR	SAN VENANZO		No	10/07/1975	TRASFERIMENTO A TITOLO GRATUITO	Valore catastale	4.941,63	0,00	AGENZIA FORESTALE REGIONALE	
38925	TERRENI AGRICOLI	1.2.2.02.13.01.001	Indisponibile	81	24	19.330	TR	SAN VENANZO		No	10/07/1975	TRASFERIMENTO A TITOLO GRATUITO	Valore catastale	5.677,75	0,00	AGENZIA FORESTALE REGIONALE	

Sviluppamare S.p.A.

PATRIMONIO IMMOBILIARE REGIONE UMBRIA
 Prospetto Terreni al 31/12/2021

Numero di catasto (da sistema informativo)	Classificazione secondo il piano dei conti dello Stato Patrimoniale in base al D.lgs. 118/2011 (Descrizione)	Classificazione secondo il piano dei conti dello Stato Patrimoniale in base al D.lgs. 118/2011 (Codice)	Classificazione ai sensi del codice civile (demaniale/affidato/alt., indisponibile)	Foglio	Particella	Superficie mq	Provincia	Comune	Località	Bene soggetto ad ammortamento	Data di acquisizione	Modalità di acquisizione	Criterio di valutazione secondo principi del D.lgs. 118/2011	Valore dell'immobile secondo D.lgs. 118/2011 al 31/12/2021 (euro)	Differenza (+, -) al 31/12/2021 (euro)	Ente Gestore	Note
38926	TERRENI AGRICOLI	1.2.2.02.13.01.001	Indisponibile	81	25	6.100	TR	SAN VENANZO		No	10/07/1975	TRASFERIMENTO A TITOLO GRATUITO	Valore catastale	2.304,25	0,00	AGENZIA FORESTALE REGIONALE	
38927	TERRENI AGRICOLI	1.2.2.02.13.01.001	Indisponibile	81	27	14.860	TR	SAN VENANZO		No	10/07/1975	TRASFERIMENTO A TITOLO GRATUITO	Valore catastale	6.856,13	0,00	AGENZIA FORESTALE REGIONALE	
38928	TERRENI AGRICOLI	1.2.2.02.13.01.001	Indisponibile	81	28	490	TR	SAN VENANZO		No	10/07/1975	TRASFERIMENTO A TITOLO GRATUITO	Valore catastale	144,63	0,00	AGENZIA FORESTALE REGIONALE	
38929	TERRENI AGRICOLI	1.2.2.02.13.01.001	Indisponibile	81	30	3.630	TR	SAN VENANZO		No	10/07/1975	TRASFERIMENTO A TITOLO GRATUITO	Valore catastale	1.446,25	0,00	AGENZIA FORESTALE REGIONALE	
38930	TERRENI AGRICOLI	1.2.2.02.13.01.001	Indisponibile	81	31	21.500	TR	SAN VENANZO		No	10/07/1975	TRASFERIMENTO A TITOLO GRATUITO	Valore catastale	2.887,63	0,00	AGENZIA FORESTALE REGIONALE	
38931	TERRENI AGRICOLI	1.2.2.02.13.01.001	Indisponibile	81	32	9.600	TR	SAN VENANZO		No	10/07/1975	TRASFERIMENTO A TITOLO GRATUITO	Valore catastale	3.625,38	0,00	AGENZIA FORESTALE REGIONALE	
38932	TERRENI AGRICOLI	1.2.2.02.13.01.001	Indisponibile	81	33	4.660	TR	SAN VENANZO		No	10/07/1975	TRASFERIMENTO A TITOLO GRATUITO	Valore catastale	195,00	0,00	AGENZIA FORESTALE REGIONALE	
38933	TERRENI AGRICOLI	1.2.2.02.13.01.001	Indisponibile	81	34	19.600	TR	SAN VENANZO		No	10/07/1975	TRASFERIMENTO A TITOLO GRATUITO	Valore catastale	822,25	0,00	AGENZIA FORESTALE REGIONALE	
38934	TERRENI AGRICOLI	1.2.2.02.13.01.001	Indisponibile	81	35	43.940	TR	SAN VENANZO		No	10/07/1975	TRASFERIMENTO A TITOLO GRATUITO	Valore catastale	5.900,38	0,00	AGENZIA FORESTALE REGIONALE	
38935	TERRENI AGRICOLI	1.2.2.02.13.01.001	Indisponibile	81	36	4.010	TR	SAN VENANZO		No	10/07/1975	TRASFERIMENTO A TITOLO GRATUITO	Valore catastale	169,00	0,00	AGENZIA FORESTALE REGIONALE	
38936	TERRENI AGRICOLI	1.2.2.02.13.01.001	Indisponibile	81	37	34.860	TR	SAN VENANZO		No	10/07/1975	TRASFERIMENTO A TITOLO GRATUITO	Valore catastale	4.096,63	0,00	AGENZIA FORESTALE REGIONALE	
38937	TERRENI AGRICOLI	1.2.2.02.13.01.001	Indisponibile	81	38	4.200	TR	SAN VENANZO		No	10/07/1975	TRASFERIMENTO A TITOLO GRATUITO	Valore catastale	316,88	0,00	AGENZIA FORESTALE REGIONALE	
38938	TERRENI AGRICOLI	1.2.2.02.13.01.001	Indisponibile	81	39	640	TR	SAN VENANZO		No	10/07/1975	TRASFERIMENTO A TITOLO GRATUITO	Valore catastale	247,00	0,00	AGENZIA FORESTALE REGIONALE	
38939	TERRENI AGRICOLI	1.2.2.02.13.01.001	Indisponibile	81	40	2.300	TR	SAN VENANZO		No	10/07/1975	TRASFERIMENTO A TITOLO GRATUITO	Valore catastale	676,00	0,00	AGENZIA FORESTALE REGIONALE	
38940	TERRENI AGRICOLI	1.2.2.02.13.01.001	Indisponibile	81	41	480	TR	SAN VENANZO		No	10/07/1975	TRASFERIMENTO A TITOLO GRATUITO	Valore catastale	52,00	0,00	AGENZIA FORESTALE REGIONALE	
38941	TERRENI AGRICOLI	1.2.2.02.13.01.001	Indisponibile	81	42	4.180	TR	SAN VENANZO		No	10/07/1975	TRASFERIMENTO A TITOLO GRATUITO	Valore catastale	466,63	0,00	AGENZIA FORESTALE REGIONALE	
38942	TERRENI AGRICOLI	1.2.2.02.13.01.001	Indisponibile	81	43	140	TR	SAN VENANZO		No	10/07/1975	TRASFERIMENTO A TITOLO GRATUITO	Valore catastale	6,50	0,00	AGENZIA FORESTALE REGIONALE	
38943	TERRENI AGRICOLI	1.2.2.02.13.01.001	Indisponibile	82	1	3.640	TR	SAN VENANZO		No	26/05/1986	TRASFERIMENTO A TITOLO GRATUITO	Valore catastale	451,75	0,00	AGENZIA FORESTALE REGIONALE	
38944	TERRENI AGRICOLI	1.2.2.02.13.01.001	Indisponibile	82	2	22.020	TR	SAN VENANZO		No	26/05/1986	TRASFERIMENTO A TITOLO GRATUITO	Valore catastale	1.664,00	0,00	AGENZIA FORESTALE REGIONALE	
38945	TERRENI AGRICOLI	1.2.2.02.13.01.001	Indisponibile	82	3	4.610	TR	SAN VENANZO		No	26/05/1986	TRASFERIMENTO A TITOLO GRATUITO	Valore catastale	347,75	0,00	AGENZIA FORESTALE REGIONALE	
38946	TERRENI AGRICOLI	1.2.2.02.13.01.001	Indisponibile	82	4	2.200	TR	SAN VENANZO		No	26/05/1986	TRASFERIMENTO A TITOLO GRATUITO	Valore catastale	92,63	0,00	AGENZIA FORESTALE REGIONALE	

Sviluppamare S.p.A.

PATRIMONIO IMMOBILIARE REGIONE UMBRIA
 Prospetto Terreni al 31/12/2021

Numero catastale (da sistema informativo)	Classificazione secondo il piano dei conti dello Stato Patrimoniale in base al D.lgs. 118/2011 (Descrizione)	Classificazione secondo il piano dei conti dello Stato Patrimoniale in base al D.lgs. 118/2011 (Codice)	Classificazione ai sensi del codice civile (demaniale/affidatario/alt., indisponibile)	Foglio	Particella	Superficie mq	Provincia	Comune	Località	Bene soggetto ad ammortamento	Data di acquisizione	Modalità di acquisizione	Criterio di valutazione secondo i principi del D.lgs. 118/2011	Valore dell'immobile secondo il D.lgs. 118/2011 al 31/12/2021 (euro)	Differenza (+, -) al 31/12/2021 (euro)	Ente Gestore	Note
38847	TERRENI AGRICOLI	1.2.2.02.13.01.001	Indisponibile	82	5	30.170	TR	SAN VENANZO		No	26/05/1980	TRASFERIMENTO A TITOLO GRATUITO	Valore catastale	4.304,63	0,00	AGENZIA FORESTALE REGIONALE	
38848	TERRENI AGRICOLI	1.2.2.02.13.01.001	Indisponibile	82	13	46.160	TR	SAN VENANZO		No	26/05/1980	TRASFERIMENTO A TITOLO GRATUITO	Valore catastale	1.937,00	0,00	AGENZIA FORESTALE REGIONALE	
38849	TERRENI AGRICOLI	1.2.2.02.13.01.001	Indisponibile	82	14	299.070	TR	SAN VENANZO		No	26/05/1980	TRASFERIMENTO A TITOLO GRATUITO	Valore catastale	22.589,13	0,00	AGENZIA FORESTALE REGIONALE	
38850	TERRENI AGRICOLI	1.2.2.02.13.01.001	Indisponibile	82	15	5.310	TR	SAN VENANZO		No	26/05/1980	TRASFERIMENTO A TITOLO GRATUITO	Valore catastale	757,25	0,00	AGENZIA FORESTALE REGIONALE	
38851	TERRENI AGRICOLI	1.2.2.02.13.01.001	Indisponibile	82	16	6.950	TR	SAN VENANZO		No	26/05/1980	TRASFERIMENTO A TITOLO GRATUITO	Valore catastale	274,63	0,00	AGENZIA FORESTALE REGIONALE	
38852	TERRENI AGRICOLI	1.2.2.02.13.01.001	Indisponibile	82	18	23.840	TR	SAN VENANZO		No	26/05/1980	TRASFERIMENTO A TITOLO GRATUITO	Valore catastale	1.001,00	0,00	AGENZIA FORESTALE REGIONALE	
38853	TERRENI AGRICOLI	1.2.2.02.13.01.001	Indisponibile	82	19	54.260	TR	SAN VENANZO		No	26/05/1980	TRASFERIMENTO A TITOLO GRATUITO	Valore catastale	6.374,88	0,00	AGENZIA FORESTALE REGIONALE	
38854	TERRENI AGRICOLI	1.2.2.02.13.01.001	Indisponibile	82	21	92	TR	SAN VENANZO		No	26/05/1980	TRASFERIMENTO A TITOLO GRATUITO	Valore catastale	3,25	0,00	AGENZIA FORESTALE REGIONALE	
38855	TERRENI AGRICOLI	1.2.2.02.13.01.001	Indisponibile	82	22	3.420	TR	SAN VENANZO		No	26/05/1980	TRASFERIMENTO A TITOLO GRATUITO	Valore catastale	487,50	0,00	AGENZIA FORESTALE REGIONALE	
38856	TERRENI AGRICOLI	1.2.2.02.13.01.001	Indisponibile	82	25	4.840	TR	SAN VENANZO		No	26/05/1980	TRASFERIMENTO A TITOLO GRATUITO	Valore catastale	385,63	0,00	AGENZIA FORESTALE REGIONALE	
38857	TERRENI AGRICOLI	1.2.2.02.13.01.001	Indisponibile	82	26	21.680	TR	SAN VENANZO		No	26/05/1980	TRASFERIMENTO A TITOLO GRATUITO	Valore catastale	3.079,38	0,00	AGENZIA FORESTALE REGIONALE	
38858	TERRENI AGRICOLI	1.2.2.02.13.01.001	Indisponibile	82	27	21.590	TR	SAN VENANZO		No	26/05/1980	TRASFERIMENTO A TITOLO GRATUITO	Valore catastale	3.623,75	0,00	AGENZIA FORESTALE REGIONALE	
38859	TERRENI AGRICOLI	1.2.2.02.13.01.001	Indisponibile	82	28	9.410	TR	SAN VENANZO		No	26/05/1980	TRASFERIMENTO A TITOLO GRATUITO	Valore catastale	1.105,00	0,00	AGENZIA FORESTALE REGIONALE	
38860	TERRENI AGRICOLI	1.2.2.02.13.01.001	Indisponibile	82	30	218.850	TR	SAN VENANZO		No	26/05/1980	TRASFERIMENTO A TITOLO GRATUITO	Valore catastale	29.386,50	0,00	AGENZIA FORESTALE REGIONALE	
38861	TERRENI AGRICOLI	1.2.2.02.13.01.001	Indisponibile	82	31	26.970	TR	SAN VENANZO		No	26/05/1980	TRASFERIMENTO A TITOLO GRATUITO	Valore catastale	1.131,00	0,00	AGENZIA FORESTALE REGIONALE	
38862	TERRENI AGRICOLI	1.2.2.02.13.01.001	Indisponibile	83	12	72.430	TR	SAN VENANZO		No	26/05/1980	TRASFERIMENTO A TITOLO GRATUITO	Valore catastale	3.038,75	0,00	AGENZIA FORESTALE REGIONALE	
38863	TERRENI AGRICOLI	1.2.2.02.13.01.001	Indisponibile	83	18	16.490	TR	SAN VENANZO	MONTANARA	No	26/05/1980	TRASFERIMENTO A TITOLO GRATUITO	Valore catastale	4.844,13	0,00	AGENZIA FORESTALE REGIONALE	
38864	TERRENI AGRICOLI	1.2.2.02.13.01.001	Indisponibile	83	19	11.670	TR	SAN VENANZO		No	26/05/1980	TRASFERIMENTO A TITOLO GRATUITO	Valore catastale	489,88	0,00	AGENZIA FORESTALE REGIONALE	
38865	TERRENI AGRICOLI	1.2.2.02.13.01.001	Indisponibile	83	22	15.990	TR	SAN VENANZO		No	26/05/1980	TRASFERIMENTO A TITOLO GRATUITO	Valore catastale	2.281,50	0,00	AGENZIA FORESTALE REGIONALE	
38866	TERRENI AGRICOLI	1.2.2.02.13.01.001	Indisponibile	83	23	41.780	TR	SAN VENANZO	MONTANARA	No	26/05/1980	TRASFERIMENTO A TITOLO GRATUITO	Valore catastale	12.272,00	0,00	AGENZIA FORESTALE REGIONALE	
38867	TERRENI AGRICOLI	1.2.2.02.13.01.001	Indisponibile	83	26	50.340	TR	SAN VENANZO		No	26/05/1980	TRASFERIMENTO A TITOLO GRATUITO	Valore catastale	5.482,50	0,00	AGENZIA FORESTALE REGIONALE	

Sviluppamare S.p.A.

PATRIMONIO IMMOBILIARE REGIONE UMBRIA
 Prospetto Terreni al 31/12/2021

Numero Matricola (da sistema informativo)	Classificazione secondo il piano dei conti dello Stato Patrimoniale in base al D.lgs. 118/2011 (Descrizione)	Classificazione secondo il piano dei conti dello Stato Patrimoniale in base al D.lgs. 118/2011 (Codice)	Classificazione ai sensi del codice civile (demaniale/affidato/ini, indisponibile)	Foglio	Particella	Superficie mq	Provincia	Comune	Località	Bene soggetto ad ammortamento	Data di acquisizione	Modalità di acquisizione	Criterio di valutazione secondo i principi del D.lgs. 118/2011	Valore dell'immobile secondo il D.lgs. 118/2011 al 31/12/2021 (euro)	Differenza (+, -) al 31/12/2021 (euro)	Ente Gestore	Note
38869	TERRENI AGRICOLI	1.2.2.02.13.01.001	Indisponibile	83	27	560	TR	SAN VENANZO		No	26/05/1980	TRASFERIMENTO A TITOLO GRATUITO	Valore catastale	94,25	0,00	AGENZIA FORESTALE REGIONALE	
38869	TERRENI AGRICOLI	1.2.2.02.13.01.001	Indisponibile	83	28	46.150	TR	SAN VENANZO	MONTANARA	No	26/05/1980	TRASFERIMENTO A TITOLO GRATUITO	Valore catastale	14.144,00	0,00	AGENZIA FORESTALE REGIONALE	
38870	TERRENI AGRICOLI	1.2.2.02.13.01.001	Indisponibile	83	29	2.010	TR	SAN VENANZO		No	26/05/1980	TRASFERIMENTO A TITOLO GRATUITO	Valore catastale	151,13	0,00	AGENZIA FORESTALE REGIONALE	
38871	TERRENI AGRICOLI	1.2.2.02.13.01.001	Indisponibile	83	32	14.640	TR	SAN VENANZO	MONTANARA	No	26/05/1980	TRASFERIMENTO A TITOLO GRATUITO	Valore catastale	4.299,75	0,00	AGENZIA FORESTALE REGIONALE	
38872	TERRENI AGRICOLI	1.2.2.02.13.01.001	Indisponibile	83	36	13.160	TR	SAN VENANZO		No	26/05/1980	TRASFERIMENTO A TITOLO GRATUITO	Valore catastale	994,50	0,00	AGENZIA FORESTALE REGIONALE	
38873	TERRENI AGRICOLI	1.2.2.02.13.01.001	Indisponibile	83	37	5.350	TR	SAN VENANZO		No	26/05/1980	TRASFERIMENTO A TITOLO GRATUITO	Valore catastale	1.571,38	0,00	AGENZIA FORESTALE REGIONALE	
38874	TERRENI AGRICOLI	1.2.2.02.13.01.001	Indisponibile	83	38	32.070	TR	SAN VENANZO	MONTANARA	No	26/05/1980	TRASFERIMENTO A TITOLO GRATUITO	Valore catastale	9.420,13	0,00	AGENZIA FORESTALE REGIONALE	
38875	TERRENI AGRICOLI	1.2.2.02.13.01.001	Indisponibile	83	42	13.960	TR	SAN VENANZO	MONTANARA	No	26/05/1980	TRASFERIMENTO A TITOLO GRATUITO	Valore catastale	4.099,88	0,00	AGENZIA FORESTALE REGIONALE	
38876	TERRENI AGRICOLI	1.2.2.02.13.01.001	Indisponibile	83	44	128.410	TR	SAN VENANZO		No	26/05/1980	TRASFERIMENTO A TITOLO GRATUITO	Valore catastale	9.699,63	0,00	AGENZIA FORESTALE REGIONALE	
38877	TERRENI AGRICOLI	1.2.2.02.13.01.001	Indisponibile	84	1	920	TR	SAN VENANZO	VOCABOLO CAMPEGGIA	No	26/05/1980	TRASFERIMENTO A TITOLO GRATUITO	Valore catastale	386,75	0,00	AGENZIA FORESTALE REGIONALE	
38878	TERRENI AGRICOLI	1.2.2.02.13.01.001	Indisponibile	84	5	24.500	TR	SAN VENANZO		No	26/05/1980	TRASFERIMENTO A TITOLO GRATUITO	Valore catastale	2.877,88	0,00	AGENZIA FORESTALE REGIONALE	
38879	TERRENI AGRICOLI	1.2.2.02.13.01.001	Indisponibile	84	14	5.580	TR	SAN VENANZO		No	26/05/1980	TRASFERIMENTO A TITOLO GRATUITO	Valore catastale	609,38	0,00	AGENZIA FORESTALE REGIONALE	
38880	TERRENI AGRICOLI	1.2.2.02.13.01.001	Indisponibile	84	16	660	TR	SAN VENANZO		No	26/05/1980	TRASFERIMENTO A TITOLO GRATUITO	Valore catastale	89,38	0,00	AGENZIA FORESTALE REGIONALE	
38881	TERRENI AGRICOLI	1.2.2.02.13.01.001	Indisponibile	84	26	2.150	TR	SAN VENANZO		No	26/05/1980	TRASFERIMENTO A TITOLO GRATUITO	Valore catastale	404,63	0,00	AGENZIA FORESTALE REGIONALE	
38882	TERRENI AGRICOLI	1.2.2.02.13.01.001	Indisponibile	84	27	15.650	TR	SAN VENANZO		No	26/05/1980	TRASFERIMENTO A TITOLO GRATUITO	Valore catastale	1.707,88	0,00	AGENZIA FORESTALE REGIONALE	
38883	TERRENI AGRICOLI	1.2.2.02.13.01.001	Indisponibile	84	29	114.310	TR	SAN VENANZO		No	26/05/1980	TRASFERIMENTO A TITOLO GRATUITO	Valore catastale	15.349,75	0,00	AGENZIA FORESTALE REGIONALE	
38884	TERRENI AGRICOLI	1.2.2.02.13.01.001	Indisponibile	84	30	19.370	TR	SAN VENANZO		No	26/05/1980	TRASFERIMENTO A TITOLO GRATUITO	Valore catastale	1.462,50	0,00	AGENZIA FORESTALE REGIONALE	
38885	TERRENI AGRICOLI	1.2.2.02.13.01.001	Indisponibile	84	31	114.010	TR	SAN VENANZO		No	26/05/1980	TRASFERIMENTO A TITOLO GRATUITO	Valore catastale	12.439,38	0,00	AGENZIA FORESTALE REGIONALE	
38886	TERRENI AGRICOLI	1.2.2.02.13.01.001	Indisponibile	84	32	129.130	TR	SAN VENANZO		No	26/05/1980	TRASFERIMENTO A TITOLO GRATUITO	Valore catastale	14.088,75	0,00	AGENZIA FORESTALE REGIONALE	
38887	TERRENI AGRICOLI	1.2.2.02.13.01.001	Indisponibile	84	33	2.440	TR	SAN VENANZO		No	26/05/1980	TRASFERIMENTO A TITOLO GRATUITO	Valore catastale	266,50	0,00	AGENZIA FORESTALE REGIONALE	
38888	TERRENI AGRICOLI	1.2.2.02.13.01.001	Indisponibile	84	34	2.640	TR	SAN VENANZO		No	26/05/1980	TRASFERIMENTO A TITOLO GRATUITO	Valore catastale	443,63	0,00	AGENZIA FORESTALE REGIONALE	

Sviluppameta S.p.A.

PATRIMONIO IMMOBILIARE REGIONE UMBRIA
 Prospetto Terreni al 31/12/2021

Numero Matricola (da sistema informativo)	Classificazione secondo il piano dei conti dello Stato Patrimoniale in base al D.lgs. 118/2011 (Descrizione)	Classificazione secondo il piano dei conti dello Stato Patrimoniale in base al D.lgs. 118/2011 (Codice)	Classificazione ai sensi del codice civile (demaniale/affidatario/alt., indisponibile)	Foglio	Particella	Superficie mq	Provincia	Comune	Località	Bene soggetto ad ammortamento	Data di acquisizione	Modalità di acquisizione	Criterio di valutazione secondo i principi del D.lgs. 118/2011	Valore dell'immobile secondo il D.lgs. 118/2021 al 31/12/2021 (euro)	Valore dell'immobile secondo il D.lgs. 118/2011 al 31/12/2020 (euro)	Differenza (+, -) al 31/12/2021 al 31/12/2020	Ente Gestore	Note
38989	TERRENI AGRICOLI	1.2.2.02.13.01.001	Indisponibile	84	36	600	TR	SAN VENANZO		No	26/05/1980	TRASFERIMENTO A TITOLO GRATUITO	Valore catastale	24,38	24,38	0,00	AGENZIA FORESTALE REGIONALE	
38990	TERRENI AGRICOLI	1.2.2.02.13.01.001	Indisponibile	84	37	990	TR	SAN VENANZO		No	26/05/1980	TRASFERIMENTO A TITOLO GRATUITO	Valore catastale	107,25	107,25	0,00	AGENZIA FORESTALE REGIONALE	
38991	TERRENI AGRICOLI	1.2.2.02.13.01.001	Indisponibile	84	38	330	TR	SAN VENANZO		No	26/05/1980	TRASFERIMENTO A TITOLO GRATUITO	Valore catastale	14,63	14,63	0,00	AGENZIA FORESTALE REGIONALE	
38992	TERRENI AGRICOLI	1.2.2.02.13.01.001	Indisponibile	84	39	980	TR	SAN VENANZO		No	26/05/1980	TRASFERIMENTO A TITOLO GRATUITO	Valore catastale	107,25	107,25	0,00	AGENZIA FORESTALE REGIONALE	
38993	TERRENI AGRICOLI	1.2.2.02.13.01.001	Indisponibile	84	40	1.720	TR	SAN VENANZO		No	26/05/1980	TRASFERIMENTO A TITOLO GRATUITO	Valore catastale	186,88	186,88	0,00	AGENZIA FORESTALE REGIONALE	
38994	TERRENI AGRICOLI	1.2.2.02.13.01.001	Indisponibile	84	41	12.120	TR	SAN VENANZO		No	26/05/1980	TRASFERIMENTO A TITOLO GRATUITO	Valore catastale	508,63	508,63	0,00	AGENZIA FORESTALE REGIONALE	
38995	TERRENI AGRICOLI	1.2.2.02.13.01.001	Indisponibile	84	42	10.180	TR	SAN VENANZO		No	26/05/1980	TRASFERIMENTO A TITOLO GRATUITO	Valore catastale	1.109,88	1.109,88	0,00	AGENZIA FORESTALE REGIONALE	
38996	TERRENI AGRICOLI	1.2.2.02.13.01.001	Indisponibile	84	44	13.500	TR	SAN VENANZO		No	26/05/1980	TRASFERIMENTO A TITOLO GRATUITO	Valore catastale	1.925,63	1.925,63	0,00	AGENZIA FORESTALE REGIONALE	
38997	TERRENI AGRICOLI	1.2.2.02.13.01.001	Indisponibile	84	45	2.810	TR	SAN VENANZO		No	26/05/1980	TRASFERIMENTO A TITOLO GRATUITO	Valore catastale	401,38	401,38	0,00	AGENZIA FORESTALE REGIONALE	
38998	TERRENI AGRICOLI	1.2.2.02.13.01.001	Indisponibile	84	46	4.470	TR	SAN VENANZO		No	26/05/1980	TRASFERIMENTO A TITOLO GRATUITO	Valore catastale	487,50	487,50	0,00	AGENZIA FORESTALE REGIONALE	
38999	TERRENI AGRICOLI	1.2.2.02.13.01.001	Indisponibile	84	47	62.790	TR	SAN VENANZO		No	26/05/1980	TRASFERIMENTO A TITOLO GRATUITO	Valore catastale	10.539,75	10.539,75	0,00	AGENZIA FORESTALE REGIONALE	Aggiornamento catastale anno 2019
39000	TERRENI AGRICOLI	1.2.2.02.13.01.001	Indisponibile	84	48	6.530	TR	SAN VENANZO		No	26/05/1980	TRASFERIMENTO A TITOLO GRATUITO	Valore catastale	1.917,50	1.917,50	0,00	AGENZIA FORESTALE REGIONALE	
39001	TERRENI AGRICOLI	1.2.2.02.13.01.001	Indisponibile	84	49	6.310	TR	SAN VENANZO		No	26/05/1980	TRASFERIMENTO A TITOLO GRATUITO	Valore catastale	687,88	687,88	0,00	AGENZIA FORESTALE REGIONALE	
39002	TERRENI AGRICOLI	1.2.2.02.13.01.001	Indisponibile	84	51	2.870	TR	SAN VENANZO		No	26/05/1980	TRASFERIMENTO A TITOLO GRATUITO	Valore catastale	843,38	843,38	0,00	AGENZIA FORESTALE REGIONALE	
39003	TERRENI AGRICOLI	1.2.2.02.13.01.001	Indisponibile	84	52	17.970	TR	SAN VENANZO		No	26/05/1980	TRASFERIMENTO A TITOLO GRATUITO	Valore catastale	6.786,00	6.786,00	0,00	AGENZIA FORESTALE REGIONALE	
39004	TERRENI AGRICOLI	1.2.2.02.13.01.001	Indisponibile	84	53	9.210	TR	SAN VENANZO		No	26/05/1980	TRASFERIMENTO A TITOLO GRATUITO	Valore catastale	2.705,63	2.705,63	0,00	AGENZIA FORESTALE REGIONALE	
39005	TERRENI AGRICOLI	1.2.2.02.13.01.001	Indisponibile	84	55	76.880	TR	SAN VENANZO		No	26/05/1980	TRASFERIMENTO A TITOLO GRATUITO	Valore catastale	8.519,25	8.519,25	0,00	AGENZIA FORESTALE REGIONALE	
39006	TERRENI AGRICOLI	1.2.2.02.13.01.001	Indisponibile	84	56	21.710	TR	SAN VENANZO		No	26/05/1980	TRASFERIMENTO A TITOLO GRATUITO	Valore catastale	2.551,25	2.551,25	0,00	AGENZIA FORESTALE REGIONALE	
39007	TERRENI AGRICOLI	1.2.2.02.13.01.001	Indisponibile	84	57	840	TR	SAN VENANZO		No	26/05/1980	TRASFERIMENTO A TITOLO GRATUITO	Valore catastale	112,13	112,13	0,00	AGENZIA FORESTALE REGIONALE	
39008	TERRENI AGRICOLI	1.2.2.02.13.01.001	Indisponibile	84	58	100	TR	SAN VENANZO		No	26/05/1980	TRASFERIMENTO A TITOLO GRATUITO	Valore catastale	11,38	11,38	0,00	AGENZIA FORESTALE REGIONALE	
39009	TERRENI AGRICOLI	1.2.2.02.13.01.001	Indisponibile	84	59	9.460	TR	SAN VENANZO		No	26/05/1980	TRASFERIMENTO A TITOLO GRATUITO	Valore catastale	1.274,00	1.274,00	0,00	AGENZIA FORESTALE REGIONALE	

Sviluppameta S.p.A.

PATRIMONIO IMMOBILIARE REGIONE UMBRIA
 Prospetto Terreni al 31/12/2021

Numero Matr. (da sistema informativo)	Classificazione secondo il piano dei conti dello Stato Patrimoniale in base al D.lgs. 118/2011 (Descrizione)	Classificazione secondo il piano dei conti dello Stato Patrimoniale in base al D.lgs. 118/2011 (Codice)	Classificazione ai sensi del codice civile (demaniale/affidato /in, indisponibile)	Foglio	Particella	Superficie mq	Provincia	Comune	Località	Bene soggetto ad ammortamento	Data di acquisizione	Modalità di acquisizione	Criterio di valutazione secondo i principi del D.lgs. 118/2011	Valore dell'immobile secondo il D.lgs. 118/2011 al 31/12/2021 (euro)	Differenza (+, -) al 31/12/2021 rispetto al 31/12/2020 (euro)	Ente Gestore	Note
39010	TERRENI AGRICOLI	1.2.2.02.13.01.001	Indisponibile	84	60	109.010	TR	SAN VENANZO		No	26/05/1986	TRASFERIMENTO A TITOLO GRATUITO	Valore catastale	11.893,38	0,00	AGENZIA FORESTALE REGIONALE	
39011	TERRENI AGRICOLI	1.2.2.02.13.01.001	Indisponibile	84	61	35.980	TR	SAN VENANZO		No	26/05/1986	TRASFERIMENTO A TITOLO GRATUITO	Valore catastale	2.717,00	0,00	AGENZIA FORESTALE REGIONALE	
39012	TERRENI AGRICOLI	1.2.2.02.13.01.001	Indisponibile	84	94	6.730	TR	SAN VENANZO		No	10/07/1975	TRASFERIMENTO A TITOLO GRATUITO	Valore catastale	734,50	0,00	AGENZIA FORESTALE REGIONALE	
39013	TERRENI AGRICOLI	1.2.2.02.13.01.001	Indisponibile	84	95	1.560	TR	SAN VENANZO		No	10/07/1975	TRASFERIMENTO A TITOLO GRATUITO	Valore catastale	170,63	0,00	AGENZIA FORESTALE REGIONALE	
39014	TERRENI AGRICOLI	1.2.2.02.13.01.001	Indisponibile	84	96	50	TR	SAN VENANZO		No	10/07/1975	TRASFERIMENTO A TITOLO GRATUITO	Valore catastale	4,88	0,00	AGENZIA FORESTALE REGIONALE	
39015	TERRENI AGRICOLI	1.2.2.02.13.01.001	Indisponibile	84	100	2.594	TR	SAN VENANZO		No	10/07/1975	TRASFERIMENTO A TITOLO GRATUITO	Valore catastale	435,50	0,00	AGENZIA FORESTALE REGIONALE	
39016	TERRENI AGRICOLI	1.2.2.02.13.01.001	Indisponibile	84	101	6	TR	SAN VENANZO		No	10/07/1975	TRASFERIMENTO A TITOLO GRATUITO	Valore catastale	1,63	0,00	AGENZIA FORESTALE REGIONALE	
39017	TERRENI AGRICOLI	1.2.2.02.13.01.001	Indisponibile	85	1	3.210	TR	SAN VENANZO		No	26/05/1986	TRASFERIMENTO A TITOLO GRATUITO	Valore catastale	942,50	0,00	AGENZIA FORESTALE REGIONALE	
39018	TERRENI AGRICOLI	1.2.2.02.13.01.001	Indisponibile	85	2	4.560	TR	SAN VENANZO		No	26/05/1986	TRASFERIMENTO A TITOLO GRATUITO	Valore catastale	193,38	0,00	AGENZIA FORESTALE REGIONALE	
39019	TERRENI AGRICOLI	1.2.2.02.13.01.001	Indisponibile	85	3	124.750	TR	SAN VENANZO		No	26/05/1986	TRASFERIMENTO A TITOLO GRATUITO	Valore catastale	13.611,00	0,00	AGENZIA FORESTALE REGIONALE	
39020	TERRENI AGRICOLI	1.2.2.02.13.01.001	Indisponibile	85	4	1.180	TR	SAN VENANZO		No	26/05/1986	TRASFERIMENTO A TITOLO GRATUITO	Valore catastale	169,00	0,00	AGENZIA FORESTALE REGIONALE	
39021	TERRENI AGRICOLI	1.2.2.02.13.01.001	Indisponibile	85	5	3.460	TR	SAN VENANZO		No	26/05/1986	TRASFERIMENTO A TITOLO GRATUITO	Valore catastale	409,50	0,00	AGENZIA FORESTALE REGIONALE	
39022	TERRENI AGRICOLI	1.2.2.02.13.01.001	Indisponibile	85	6	145.560	TR	SAN VENANZO		No	26/05/1986	TRASFERIMENTO A TITOLO GRATUITO	Valore catastale	35.495,50	0,00	AGENZIA FORESTALE REGIONALE	
39023	TERRENI AGRICOLI	1.2.2.02.13.01.001	Indisponibile	85	7	5.590	TR	SAN VENANZO		No	26/05/1986	TRASFERIMENTO A TITOLO GRATUITO	Valore catastale	646,75	0,00	AGENZIA FORESTALE REGIONALE	
39024	TERRENI AGRICOLI	1.2.2.02.13.01.001	Indisponibile	85	8	44.870	TR	SAN VENANZO		No	10/07/1975	TRASFERIMENTO A TITOLO GRATUITO	Valore catastale	4.886,13	0,00	AGENZIA FORESTALE REGIONALE	
39025	TERRENI AGRICOLI	1.2.2.02.13.01.001	Indisponibile	85	12	26.980	TR	SAN VENANZO		No	26/05/1986	TRASFERIMENTO A TITOLO GRATUITO	Valore catastale	4.528,88	0,00	AGENZIA FORESTALE REGIONALE	
39026	TERRENI AGRICOLI	1.2.2.02.13.01.001	Indisponibile	85	13	113.600	TR	SAN VENANZO		No	10/07/1975	TRASFERIMENTO A TITOLO GRATUITO	Valore catastale	19.067,75	0,00	AGENZIA FORESTALE REGIONALE	
39027	TERRENI AGRICOLI	1.2.2.02.13.01.001	Indisponibile	85	14	8.390	TR	SAN VENANZO		No	10/07/1975	TRASFERIMENTO A TITOLO GRATUITO	Valore catastale	351,00	0,00	AGENZIA FORESTALE REGIONALE	
39028	TERRENI AGRICOLI	1.2.2.02.13.01.001	Indisponibile	85	15	270	TR	SAN VENANZO		No	10/07/1975	TRASFERIMENTO A TITOLO GRATUITO	Valore catastale	29,25	0,00	AGENZIA FORESTALE REGIONALE	
39029	TERRENI AGRICOLI	1.2.2.02.13.01.001	Indisponibile	85	19	51.660	TR	SAN VENANZO		No	26/05/1986	TRASFERIMENTO A TITOLO GRATUITO	Valore catastale	17.342,00	0,00	AGENZIA FORESTALE REGIONALE	
39030	TERRENI AGRICOLI	1.2.2.02.13.01.001	Indisponibile	85	30	44.410	TR	SAN VENANZO		No	10/07/1975	TRASFERIMENTO A TITOLO GRATUITO	Valore catastale	3.354,00	0,00	AGENZIA FORESTALE REGIONALE	

Sviluppamaria S.p.A.

PATRIMONIO IMMOBILIARE REGIONE UMBRIA
 Prospetto Terreni al 31/12/2021

Numero di sistema informativo	Classificazione secondo il piano dei conti dello Stato Patrimoniale in base al D.lgs. 118/2011 (Descrizione)	Classificazione secondo il piano dei conti dello Stato Patrimoniale in base al D.lgs. 118/2011 (Codice)	Classificazione ai sensi del codice civile (demaniale/affidatario/alt., indisponibile)	Foglio	Particella	Superficie mq	Provincia	Comune	Località	Bene soggetto ad ammortamento	Data di acquisizione	Modalità di acquisizione	Criterio di valutazione secondo principi del D.lgs. 118/2011	Valore dell'immobile secondo il D.lgs. 118/2011 al 31/12/2021 (euro)	Differenza (+, -) al 31/12/2021 (euro)	Ente Gestore	Note
39031	TERRENI AGRICOLI	1.2.2.02.13.01.001	Indisponibile	85	31	3.240	TR	SAN VENANZO		No	10/07/1975	TRASFERIMENTO A TITOLO GRATUITO	Valore catastale	245,38	0,00	AGENZIA FORESTALE REGIONALE	
39032	TERRENI AGRICOLI	1.2.2.02.13.01.001	Indisponibile	86	20	121.980	TR	SAN VENANZO		No	10/07/1975	TRASFERIMENTO A TITOLO GRATUITO	Valore catastale	13.308,75	0,00	AGENZIA FORESTALE REGIONALE	
39033	TERRENI AGRICOLI	1.2.2.02.13.01.001	Indisponibile	88	21	3.330	TR	SAN VENANZO		No	10/07/1975	TRASFERIMENTO A TITOLO GRATUITO	Valore catastale	364,00	0,00	AGENZIA FORESTALE REGIONALE	
39034	TERRENI AGRICOLI	1.2.2.02.13.01.001	Indisponibile	93	2	109.980	TR	SAN VENANZO		No	10/07/1975	TRASFERIMENTO A TITOLO GRATUITO	Valore catastale	14.631,50	0,00	AGENZIA FORESTALE REGIONALE	
39035	TERRENI AGRICOLI	1.2.2.02.13.01.001	Indisponibile	93	3	5.760	TR	SAN VENANZO		No	10/07/1975	TRASFERIMENTO A TITOLO GRATUITO	Valore catastale	2.416,38	0,00	AGENZIA FORESTALE REGIONALE	
39036	TERRENI AGRICOLI	1.2.2.02.13.01.001	Indisponibile	93	4	6.430	TR	SAN VENANZO		No	28/05/1986	TRASFERIMENTO A TITOLO GRATUITO	Valore catastale	2.697,50	0,00	AGENZIA FORESTALE REGIONALE	
39037	TERRENI AGRICOLI	1.2.2.02.13.01.001	Indisponibile	93	5	5.130	TR	SAN VENANZO		No	10/07/1975	TRASFERIMENTO A TITOLO GRATUITO	Valore catastale	559,00	0,00	AGENZIA FORESTALE REGIONALE	
39038	TERRENI AGRICOLI	1.2.2.02.13.01.001	Indisponibile	93	6	600	TR	SAN VENANZO		No	10/07/1975	TRASFERIMENTO A TITOLO GRATUITO	Valore catastale	69,88	0,00	AGENZIA FORESTALE REGIONALE	
39039	TERRENI AGRICOLI	1.2.2.02.13.01.001	Indisponibile	93	7	455.210	TR	SAN VENANZO		No	10/07/1975	TRASFERIMENTO A TITOLO GRATUITO	Valore catastale	61.124,38	0,00	AGENZIA FORESTALE REGIONALE	
39040	TERRENI AGRICOLI	1.2.2.02.13.01.001	Indisponibile	93	8	2.160	TR	SAN VENANZO		No	28/05/1986	TRASFERIMENTO A TITOLO GRATUITO	Valore catastale	253,50	0,00	AGENZIA FORESTALE REGIONALE	
39041	TERRENI AGRICOLI	1.2.2.02.13.01.001	Indisponibile	93	9	750	TR	SAN VENANZO		No	28/05/1986	TRASFERIMENTO A TITOLO GRATUITO	Valore catastale	56,88	0,00	AGENZIA FORESTALE REGIONALE	
39042	TERRENI AGRICOLI	1.2.2.02.13.01.001	Indisponibile	93	17	366.890	TR	SAN VENANZO		No	10/07/1975	TRASFERIMENTO A TITOLO GRATUITO	Valore catastale	49.265,13	0,00	AGENZIA FORESTALE REGIONALE	
39043	TERRENI AGRICOLI	1.2.2.02.13.01.001	Indisponibile	93	18	180	TR	SAN VENANZO		No	10/07/1975	TRASFERIMENTO A TITOLO GRATUITO	Valore catastale	21,13	0,00	AGENZIA FORESTALE REGIONALE	
39044	TERRENI AGRICOLI	1.2.2.02.13.01.001	Indisponibile	93	19	8.430	TR	SAN VENANZO		No	10/07/1975	TRASFERIMENTO A TITOLO GRATUITO	Valore catastale	919,75	0,00	AGENZIA FORESTALE REGIONALE	
39045	TERRENI AGRICOLI	1.2.2.02.13.01.001	Indisponibile	93	20	1.330	TR	SAN VENANZO		No	10/07/1975	TRASFERIMENTO A TITOLO GRATUITO	Valore catastale	156,00	0,00	AGENZIA FORESTALE REGIONALE	
39046	TERRENI AGRICOLI	1.2.2.02.13.01.001	Indisponibile	93	21	4.230	TR	SAN VENANZO		No	10/07/1975	TRASFERIMENTO A TITOLO GRATUITO	Valore catastale	177,13	0,00	AGENZIA FORESTALE REGIONALE	
39047	TERRENI AGRICOLI	1.2.2.02.13.01.001	Indisponibile	93	22	63.340	TR	SAN VENANZO		No	28/05/1986	TRASFERIMENTO A TITOLO GRATUITO	Valore catastale	10.630,75	0,00	AGENZIA FORESTALE REGIONALE	
39048	TERRENI AGRICOLI	1.2.2.02.13.01.001	Indisponibile	93	25	5.220	TR	SAN VENANZO		No	10/07/1975	TRASFERIMENTO A TITOLO GRATUITO	Valore catastale	568,75	0,00	AGENZIA FORESTALE REGIONALE	
39049	TERRENI AGRICOLI	1.2.2.02.13.01.001	Indisponibile	93	26	3.440	TR	SAN VENANZO		No	10/07/1975	TRASFERIMENTO A TITOLO GRATUITO	Valore catastale	404,63	0,00	AGENZIA FORESTALE REGIONALE	
39050	TERRENI AGRICOLI	1.2.2.02.13.01.001	Indisponibile	93	27	66.980	TR	SAN VENANZO		No	10/07/1975	TRASFERIMENTO A TITOLO GRATUITO	Valore catastale	28.110,88	0,00	AGENZIA FORESTALE REGIONALE	
39051	TERRENI AGRICOLI	1.2.2.02.13.01.001	Indisponibile	94	1	6.880	TR	SAN VENANZO		No	10/07/1975	TRASFERIMENTO A TITOLO GRATUITO	Valore catastale	289,25	0,00	AGENZIA FORESTALE REGIONALE	

Sviluppamare S.p.A.

PATRIMONIO IMMOBILIARE REGIONE UMBRIA
 Prospetto Terreni al 31/12/2021

Numero Matricola (da sistema informativo)	Classificazione secondo il piano dei conti dello Stato Patrimoniale in base al D.lgs. 118/2011 (Descrizione)	Classificazione secondo il piano dei conti dello Stato Patrimoniale in base al D.lgs. 118/2011 (Codice)	Classificazione ai sensi del codice civile (demaniale/affidatario/alt., indisponibile)	Foglio	Particella	Superficie mq	Provincia	Comune	Località	Bene soggetto ad ammortamento	Data di acquisizione	Modalità di acquisizione	Criterio di valutazione secondo principi del D.lgs. 118/2011	Valore dell'immobile secondo il D.lgs. 118/2011 al 31/12/2021 (euro)	Differenza (+/-) al 31/12/2021 (euro)	Ente Gestore	Note
39052	TERRENI AGRICOLI	1.2.2.02.13.01.001	Indisponibile	94	2	127,840	TR	SAN VENANZO		No	10/07/1975	TRASFERIMENTO A TITOLO GRATUITO	Valore catastale	17.166,50	0,00	AGENZIA FORESTALE REGIONALE	
39053	TERRENI AGRICOLI	1.2.2.02.13.01.001	Indisponibile	94	3	27,610	TR	SAN VENANZO		No	28/05/1980	TRASFERIMENTO A TITOLO GRATUITO	Valore catastale	4.634,50	0,00	AGENZIA FORESTALE REGIONALE	
39054	TERRENI AGRICOLI	1.2.2.02.13.01.001	Indisponibile	94	4	221,280	TR	SAN VENANZO		No	10/07/1975	TRASFERIMENTO A TITOLO GRATUITO	Valore catastale	29.719,13	0,00	AGENZIA FORESTALE REGIONALE	
39055	TERRENI AGRICOLI	1.2.2.02.13.01.001	Indisponibile	94	5	4,590	TR	SAN VENANZO		No	28/05/1980	TRASFERIMENTO A TITOLO GRATUITO	Valore catastale	539,50	0,00	AGENZIA FORESTALE REGIONALE	
39056	TERRENI AGRICOLI	1.2.2.02.13.01.001	Indisponibile	94	6	9,820	TR	SAN VENANZO		No	28/05/1980	TRASFERIMENTO A TITOLO GRATUITO	Valore catastale	2.060,50	0,00	AGENZIA FORESTALE REGIONALE	
39057	TERRENI AGRICOLI	1.2.2.02.13.01.001	Indisponibile	94	7	320	TR	SAN VENANZO		No	10/07/1975	TRASFERIMENTO A TITOLO GRATUITO	Valore catastale	34,13	0,00	AGENZIA FORESTALE REGIONALE	
39058	TERRENI AGRICOLI	1.2.2.02.13.01.001	Indisponibile	94	13	1,830	TR	SAN VENANZO		No	10/07/1975	TRASFERIMENTO A TITOLO GRATUITO	Valore catastale	199,88	0,00	AGENZIA FORESTALE REGIONALE	
39059	TERRENI AGRICOLI	1.2.2.02.13.01.001	Indisponibile	94	14	9,850	TR	SAN VENANZO		No	10/07/1975	TRASFERIMENTO A TITOLO GRATUITO	Valore catastale	1.488,50	0,00	AGENZIA FORESTALE REGIONALE	
39060	TERRENI AGRICOLI	1.2.2.02.13.01.001	Indisponibile	94	16	1,300	TR	SAN VENANZO		No	10/07/1975	TRASFERIMENTO A TITOLO GRATUITO	Valore catastale	217,75	0,00	AGENZIA FORESTALE REGIONALE	
39061	TERRENI AGRICOLI	1.2.2.02.13.01.001	Indisponibile	94	17	5,220	TR	SAN VENANZO		No	10/07/1975	TRASFERIMENTO A TITOLO GRATUITO	Valore catastale	219,38	0,00	AGENZIA FORESTALE REGIONALE	
39062	TERRENI AGRICOLI	1.2.2.02.13.01.001	Indisponibile	94	18	1,430	TR	SAN VENANZO		No	10/07/1975	TRASFERIMENTO A TITOLO GRATUITO	Valore catastale	240,50	0,00	AGENZIA FORESTALE REGIONALE	
39064	TERRENI AGRICOLI	1.2.2.02.13.01.001	Indisponibile	94	21	9,950	TR	SAN VENANZO		No	28/05/1980	TRASFERIMENTO A TITOLO GRATUITO	Valore catastale	417,63	0,00	AGENZIA FORESTALE REGIONALE	
39065	TERRENI AGRICOLI	1.2.2.02.13.01.001	Indisponibile	94	22	6,090	TR	SAN VENANZO		No	10/07/1975	TRASFERIMENTO A TITOLO GRATUITO	Valore catastale	2.556,13	0,00	AGENZIA FORESTALE REGIONALE	
39066	TERRENI AGRICOLI	1.2.2.02.13.01.001	Indisponibile	94	23	11,410	TR	SAN VENANZO		No	10/07/1975	TRASFERIMENTO A TITOLO GRATUITO	Valore catastale	1.915,88	0,00	AGENZIA FORESTALE REGIONALE	
39067	TERRENI AGRICOLI	1.2.2.02.13.01.001	Indisponibile	94	24	12,980	TR	SAN VENANZO		No	10/07/1975	TRASFERIMENTO A TITOLO GRATUITO	Valore catastale	981,50	0,00	AGENZIA FORESTALE REGIONALE	
39068	TERRENI AGRICOLI	1.2.2.02.13.01.001	Indisponibile	94	25	246,940	TR	SAN VENANZO		No	10/07/1975	TRASFERIMENTO A TITOLO GRATUITO	Valore catastale	26.940,88	0,00	AGENZIA FORESTALE REGIONALE	
39069	TERRENI AGRICOLI	1.2.2.02.13.01.001	Indisponibile	94	26	14,020	TR	SAN VENANZO		No	10/07/1975	TRASFERIMENTO A TITOLO GRATUITO	Valore catastale	5.882,50	0,00	AGENZIA FORESTALE REGIONALE	
39070	TERRENI AGRICOLI	1.2.2.02.13.01.001	Indisponibile	94	27	600	TR	SAN VENANZO		No	10/07/1975	TRASFERIMENTO A TITOLO GRATUITO	Valore catastale	65,00	0,00	AGENZIA FORESTALE REGIONALE	
39071	TERRENI AGRICOLI	1.2.2.02.13.01.001	Indisponibile	94	29	5,850	TR	SAN VENANZO		No	10/07/1975	TRASFERIMENTO A TITOLO GRATUITO	Valore catastale	2.455,38	0,00	AGENZIA FORESTALE REGIONALE	
39073	TERRENI AGRICOLI	1.2.2.02.13.01.001	Indisponibile	94	31	2,900	TR	SAN VENANZO		No	10/07/1975	TRASFERIMENTO A TITOLO GRATUITO	Valore catastale	1.217,13	0,00	AGENZIA FORESTALE REGIONALE	
39074	TERRENI AGRICOLI	1.2.2.02.13.01.001	Indisponibile	94	33	3,770	TR	SAN VENANZO		No	10/07/1975	TRASFERIMENTO A TITOLO GRATUITO	Valore catastale	537,88	0,00	AGENZIA FORESTALE REGIONALE	

Sviluppameta S.p.A.

PATRIMONIO IMMOBILIARE REGIONE UMBRIA
 Prospetto Terreni al 31/12/2021

Numero Matr. (da sistema informativo)	Classificazione secondo il piano dei conti dello Stato Patrimoniale in base al D.lgs. 118/2011 (Descrizione)	Classificazione secondo il piano dei conti dello Stato Patrimoniale in base al D.lgs. 118/2011 (Codice)	Classificazione ai sensi del codice civile (demaniale/affidato /in, indisponibile)	Foglio	Particella	Superficie mq	Provincia	Comune	Località	Bene soggetto ad ammortamento	Data di acquisizione	Modalità di acquisizione	Criterio di valutazione secondo i principi del D.lgs. 118/2011	Valore dell'immobile secondo il D.lgs. 118/2011 al 31/12/2021 (euro)	Differenza (+, -) al 31/12/2021 rispetto al 31/12/2020 (euro)	Ente Gestore	Note
39075	TERRENI AGRICOLI	1.2.2.02.13.01.001	Indisponibile	94	34	2.200	TR	SAN VENANZO		No	26/05/1986	TRASFERIMENTO A TITOLO GRATUITO	Valore catastrale	92,63	0,00	AGENZIA FORESTALE REGIONALE	
39076	TERRENI AGRICOLI	1.2.2.02.13.01.001	Indisponibile	94	35	12.430	TR	SAN VENANZO		No	26/05/1986	TRASFERIMENTO A TITOLO GRATUITO	Valore catastrale	2.086,50	0,00	AGENZIA FORESTALE REGIONALE	
39077	TERRENI AGRICOLI	1.2.2.02.13.01.001	Indisponibile	95	1	51.840	TR	SAN VENANZO		No	10/07/1975	TRASFERIMENTO A TITOLO GRATUITO	Valore catastrale	8.701,88	0,00	AGENZIA FORESTALE REGIONALE	
39078	TERRENI AGRICOLI	1.2.2.02.13.01.001	Indisponibile	95	2	6.940	TR	SAN VENANZO		No	10/07/1975	TRASFERIMENTO A TITOLO GRATUITO	Valore catastrale	1.165,13	0,00	AGENZIA FORESTALE REGIONALE	
39079	TERRENI AGRICOLI	1.2.2.02.13.01.001	Indisponibile	95	3	7.900	TR	SAN VENANZO		No	10/07/1975	TRASFERIMENTO A TITOLO GRATUITO	Valore catastrale	931,13	0,00	AGENZIA FORESTALE REGIONALE	
39080	TERRENI AGRICOLI	1.2.2.02.13.01.001	Indisponibile	95	4	13.050	TR	SAN VENANZO		No	10/07/1975	TRASFERIMENTO A TITOLO GRATUITO	Valore catastrale	1.423,50	0,00	AGENZIA FORESTALE REGIONALE	
39081	TERRENI AGRICOLI	1.2.2.02.13.01.001	Indisponibile	95	5	5.200	TR	SAN VENANZO		No	10/07/1975	TRASFERIMENTO A TITOLO GRATUITO	Valore catastrale	217,75	0,00	AGENZIA FORESTALE REGIONALE	
39082	TERRENI AGRICOLI	1.2.2.02.13.01.001	Indisponibile	95	6	15.060	TR	SAN VENANZO		No	10/07/1975	TRASFERIMENTO A TITOLO GRATUITO	Valore catastrale	2.528,50	0,00	AGENZIA FORESTALE REGIONALE	
39083	TERRENI AGRICOLI	1.2.2.02.13.01.001	Indisponibile	95	7	22.700	TR	SAN VENANZO		No	10/07/1975	TRASFERIMENTO A TITOLO GRATUITO	Valore catastrale	6.667,38	0,00	AGENZIA FORESTALE REGIONALE	
39084	TERRENI AGRICOLI	1.2.2.02.13.01.001	Indisponibile	95	8	6.500	TR	SAN VENANZO		No	10/07/1975	TRASFERIMENTO A TITOLO GRATUITO	Valore catastrale	273,00	0,00	AGENZIA FORESTALE REGIONALE	
39085	TERRENI AGRICOLI	1.2.2.02.13.01.001	Indisponibile	95	9	56.030	TR	SAN VENANZO		No	26/05/1986	TRASFERIMENTO A TITOLO GRATUITO	Valore catastrale	9.403,88	0,00	AGENZIA FORESTALE REGIONALE	
39086	TERRENI AGRICOLI	1.2.2.02.13.01.001	Indisponibile	95	10	4.110	TR	SAN VENANZO		No	26/05/1986	TRASFERIMENTO A TITOLO GRATUITO	Valore catastrale	482,63	0,00	AGENZIA FORESTALE REGIONALE	
39087	TERRENI AGRICOLI	1.2.2.02.13.01.001	Indisponibile	95	11	48.150	TR	SAN VENANZO		No	26/05/1986	TRASFERIMENTO A TITOLO GRATUITO	Valore catastrale	3.636,75	0,00	AGENZIA FORESTALE REGIONALE	
39088	TERRENI AGRICOLI	1.2.2.02.13.01.001	Indisponibile	95	12	33.350	TR	SAN VENANZO		No	26/05/1986	TRASFERIMENTO A TITOLO GRATUITO	Valore catastrale	1.396,13	0,00	AGENZIA FORESTALE REGIONALE	
39089	TERRENI AGRICOLI	1.2.2.02.13.01.001	Indisponibile	95	15	11.680	TR	SAN VENANZO		No	26/05/1986	TRASFERIMENTO A TITOLO GRATUITO	Valore catastrale	480,75	0,00	AGENZIA FORESTALE REGIONALE	
39090	TERRENI AGRICOLI	1.2.2.02.13.01.001	Indisponibile	95	16	5.970	TR	SAN VENANZO		No	26/05/1986	TRASFERIMENTO A TITOLO GRATUITO	Valore catastrale	702,00	0,00	AGENZIA FORESTALE REGIONALE	
39091	TERRENI AGRICOLI	1.2.2.02.13.01.001	Indisponibile	95	17	14.500	TR	SAN VENANZO		No	26/05/1986	TRASFERIMENTO A TITOLO GRATUITO	Valore catastrale	2.080,00	0,00	AGENZIA FORESTALE REGIONALE	
39092	TERRENI AGRICOLI	1.2.2.02.13.01.001	Indisponibile	95	18	26.610	TR	SAN VENANZO		No	26/05/1986	TRASFERIMENTO A TITOLO GRATUITO	Valore catastrale	1.116,38	0,00	AGENZIA FORESTALE REGIONALE	
39093	TERRENI AGRICOLI	1.2.2.02.13.01.001	Indisponibile	95	20	3.300	TR	SAN VENANZO		No	26/05/1986	TRASFERIMENTO A TITOLO GRATUITO	Valore catastrale	554,13	0,00	AGENZIA FORESTALE REGIONALE	
39094	TERRENI AGRICOLI	1.2.2.02.13.01.001	Indisponibile	95	21	70.500	TR	SAN VENANZO		No	26/05/1986	TRASFERIMENTO A TITOLO GRATUITO	Valore catastrale	2.950,13	0,00	AGENZIA FORESTALE REGIONALE	
39095	TERRENI AGRICOLI	1.2.2.02.13.01.001	Indisponibile	95	48	750	TR	SAN VENANZO		No	10/07/1975	TRASFERIMENTO A TITOLO GRATUITO	Valore catastrale	30,88	0,00	AGENZIA FORESTALE REGIONALE	

Sviluppamaria S.p.A.

PATRIMONIO IMMOBILIARE REGIONE UMBRIA
 Prospetto Terreni al 31/12/2021

Numero di sistema informativo	Classificazione secondo il piano dei conti dello Stato Patrimoniale in base al D.lgs. 118/2011 (Descrizione)	Classificazione secondo il piano dei conti dello Stato Patrimoniale in base al D.lgs. 118/2011 (Codice)	Classificazione ai sensi del codice civile (demaniale/affidatario/alt., indisponibile)	Foglio	Particella	Superficie mq	Provincia	Comune	Località	Bene soggetto ad ammortamento	Data di acquisizione	Modalità di acquisizione	Criterio di valutazione secondo principi del D.lgs. 118/2011	Valore dell'immobile secondo D.lgs. 118/2011 al 31/12/2021 (euro)	Differenza (+, -) al 31/12/2021 (euro)	Ente Gestore	Note
39086	TERRENI AGRICOLI	1.2.2.02.13.01.001	Indisponibile	95	49	5.270	TR	SAN VENANZO		No	10/07/1975	TRASFERIMENTO A TITOLO GRATUITO	Valore catastale	619,13	0,00	AGENZIA FORESTALE REGIONALE	
39087	TERRENI AGRICOLI	1.2.2.02.13.01.001	Indisponibile	95	50	5.220	TR	SAN VENANZO		No	10/07/1975	TRASFERIMENTO A TITOLO GRATUITO	Valore catastale	219,38	0,00	AGENZIA FORESTALE REGIONALE	
39088	TERRENI AGRICOLI	1.2.2.02.13.01.001	Indisponibile	95	51	22.400	TR	SAN VENANZO		No	28/05/1980	TRASFERIMENTO A TITOLO GRATUITO	Valore catastale	3.007,88	0,00	AGENZIA FORESTALE REGIONALE	
39089	TERRENI AGRICOLI	1.2.2.02.13.01.001	Indisponibile	95	53	54.420	TR	SAN VENANZO		No	28/05/1980	TRASFERIMENTO A TITOLO GRATUITO	Valore catastale	7.307,63	0,00	AGENZIA FORESTALE REGIONALE	
39100	TERRENI AGRICOLI	1.2.2.02.13.01.001	Indisponibile	95	54	38.350	TR	SAN VENANZO		No	28/05/1980	TRASFERIMENTO A TITOLO GRATUITO	Valore catastale	5.149,63	0,00	AGENZIA FORESTALE REGIONALE	
39101	TERRENI AGRICOLI	1.2.2.02.13.01.001	Indisponibile	95	77	58.930	TR	SAN VENANZO		No	28/05/1980	TRASFERIMENTO A TITOLO GRATUITO	Valore catastale	4.450,88	0,00	AGENZIA FORESTALE REGIONALE	
39102	TERRENI AGRICOLI	1.2.2.02.13.01.001	Indisponibile	95	79	31.620	TR	SAN VENANZO		No	28/05/1980	TRASFERIMENTO A TITOLO GRATUITO	Valore catastale	2.388,75	0,00	AGENZIA FORESTALE REGIONALE	
39103	TERRENI AGRICOLI	1.2.2.02.13.01.001	Indisponibile	96	1	37.170	TR	SAN VENANZO		No	28/05/1980	TRASFERIMENTO A TITOLO GRATUITO	Valore catastale	4.368,00	0,00	AGENZIA FORESTALE REGIONALE	
39104	TERRENI AGRICOLI	1.2.2.02.13.01.001	Indisponibile	96	4	12.880	TR	SAN VENANZO		No	28/05/1980	TRASFERIMENTO A TITOLO GRATUITO	Valore catastale	541,13	0,00	AGENZIA FORESTALE REGIONALE	
39105	TERRENI AGRICOLI	1.2.2.02.13.01.001	Indisponibile	96	5	156.380	TR	SAN VENANZO		No	28/05/1980	TRASFERIMENTO A TITOLO GRATUITO	Valore catastale	11.812,13	0,00	AGENZIA FORESTALE REGIONALE	
39106	TERRENI AGRICOLI	1.2.2.02.13.01.001	Indisponibile	96	6	23.110	TR	SAN VENANZO		No	28/05/1980	TRASFERIMENTO A TITOLO GRATUITO	Valore catastale	970,13	0,00	AGENZIA FORESTALE REGIONALE	
39107	TERRENI AGRICOLI	1.2.2.02.13.01.001	Indisponibile	96	11	5.710	TR	SAN VENANZO		No	28/05/1980	TRASFERIMENTO A TITOLO GRATUITO	Valore catastale	238,88	0,00	AGENZIA FORESTALE REGIONALE	
39108	TERRENI AGRICOLI	1.2.2.02.13.01.001	Indisponibile	96	26	1.050	TR	SAN VENANZO		No	28/05/1980	TRASFERIMENTO A TITOLO GRATUITO	Valore catastale	432,25	0,00	AGENZIA FORESTALE REGIONALE	
39109	TERRENI AGRICOLI	1.2.2.02.13.01.001	Indisponibile	96	78	51.690	TR	SAN VENANZO		No	28/05/1980	TRASFERIMENTO A TITOLO GRATUITO	Valore catastale	2.169,38	0,00	AGENZIA FORESTALE REGIONALE	
39110	TERRENI AGRICOLI	1.2.2.02.13.01.001	Indisponibile	96	79	25.400	TR	SAN VENANZO		No	28/05/1980	TRASFERIMENTO A TITOLO GRATUITO	Valore catastale	1.066,00	0,00	AGENZIA FORESTALE REGIONALE	
39111	TERRENI AGRICOLI	1.2.2.02.13.01.001	Indisponibile	97	9	106.850	TR	SAN VENANZO		No	28/05/1980	TRASFERIMENTO A TITOLO GRATUITO	Valore catastale	11.657,75	0,00	AGENZIA FORESTALE REGIONALE	
39112	TERRENI AGRICOLI	1.2.2.02.13.01.001	Indisponibile	97	10	273.170	TR	SAN VENANZO		No	28/05/1980	TRASFERIMENTO A TITOLO GRATUITO	Valore catastale	45.851,00	0,00	AGENZIA FORESTALE REGIONALE	
39113	TERRENI AGRICOLI	1.2.2.02.13.01.001	Indisponibile	97	12	10.400	TR	SAN VENANZO		No	28/05/1980	TRASFERIMENTO A TITOLO GRATUITO	Valore catastale	437,13	0,00	AGENZIA FORESTALE REGIONALE	
39114	TERRENI AGRICOLI	1.2.2.02.13.01.001	Indisponibile	97	13	15.160	TR	SAN VENANZO		No	28/05/1980	TRASFERIMENTO A TITOLO GRATUITO	Valore catastale	2.036,13	0,00	AGENZIA FORESTALE REGIONALE	
39115	TERRENI AGRICOLI	1.2.2.02.13.01.001	Indisponibile	97	14	1.420	TR	SAN VENANZO		No	28/05/1980	TRASFERIMENTO A TITOLO GRATUITO	Valore catastale	203,13	0,00	AGENZIA FORESTALE REGIONALE	
39116	TERRENI AGRICOLI	1.2.2.02.13.01.001	Indisponibile	97	17	1.040	TR	SAN VENANZO		No	28/05/1980	TRASFERIMENTO A TITOLO GRATUITO	Valore catastale	147,88	0,00	AGENZIA FORESTALE REGIONALE	

Sviluppamare S.p.A.

PATRIMONIO IMMOBILIARE REGIONE UMBRIA
 Prospetto Terreni al 31/12/2021

Numero di catasto (da sistema informativo)	Classificazione secondo il piano dei conti dello Stato Patrimoniale in base al D.lgs. 118/2011 (Descrizione)	Classificazione secondo il piano dei conti dello Stato Patrimoniale in base al D.lgs. 118/2011 (Codice)	Classificazione ai sensi del codice civile (demaniale/affidato/alt., indisponibile)	Foglio	Particella	Superficie mq	Provincia	Comune	Località	Bene soggetto ad ammortamento	Data di acquisizione	Modalità di acquisizione	Criterio di valutazione secondo i principi del D.lgs. 118/2011	Valore dell'immobile secondo il D.lgs. 118/2011 al 31/12/2021 (euro)	Differenza (+, -) al 31/12/2021 (euro)	Ente Gestore	Note
39117	TERRENI AGRICOLI	1.2.2.02.13.01.001	Indisponibile	97	24	60,220	TR	SAN VENANZO		No	26/05/1980	TRASFERIMENTO A TITOLO GRATUITO	Valore catastale	2.526,88	0,00	AGENZIA FORESTALE REGIONALE	
39118	TERRENI AGRICOLI	1.2.2.02.13.01.001	Indisponibile	97	34	88,900	TR	SAN VENANZO		No	26/05/1980	TRASFERIMENTO A TITOLO GRATUITO	Valore catastale	14.922,38	0,00	AGENZIA FORESTALE REGIONALE	
39119	TERRENI AGRICOLI	1.2.2.02.13.01.001	Indisponibile	97	35	86,220	TR	SAN VENANZO		No	26/05/1980	TRASFERIMENTO A TITOLO GRATUITO	Valore catastale	3.817,25	0,00	AGENZIA FORESTALE REGIONALE	
39120	TERRENI AGRICOLI	1.2.2.02.13.01.001	Indisponibile	97	36	12,710	TR	SAN VENANZO		No	26/05/1980	TRASFERIMENTO A TITOLO GRATUITO	Valore catastale	533,00	0,00	AGENZIA FORESTALE REGIONALE	
39121	TERRENI AGRICOLI	1.2.2.02.13.01.001	Indisponibile	97	53	440	TR	SAN VENANZO		No	26/05/1980	TRASFERIMENTO A TITOLO GRATUITO	Valore catastale	73,13	0,00	AGENZIA FORESTALE REGIONALE	
39122	TERRENI AGRICOLI	1.2.2.02.13.01.001	Indisponibile	97	57	16,320	TR	SAN VENANZO		No	26/05/1980	TRASFERIMENTO A TITOLO GRATUITO	Valore catastale	1.781,00	0,00	AGENZIA FORESTALE REGIONALE	
39123	TERRENI AGRICOLI	1.2.2.02.13.01.001	Indisponibile	97	58	27,360	TR	SAN VENANZO		No	26/05/1980	TRASFERIMENTO A TITOLO GRATUITO	Valore catastale	4.592,25	0,00	AGENZIA FORESTALE REGIONALE	
39124	TERRENI AGRICOLI	1.2.2.02.13.01.001	Indisponibile	97	69	8,470	TR	SAN VENANZO		No	26/05/1980	TRASFERIMENTO A TITOLO GRATUITO	Valore catastale	1.421,88	0,00	AGENZIA FORESTALE REGIONALE	
39125	TERRENI AGRICOLI	1.2.2.02.13.01.001	Indisponibile	97	72	860	TR	SAN VENANZO		No	26/05/1980	TRASFERIMENTO A TITOLO GRATUITO	Valore catastale	144,63	0,00	AGENZIA FORESTALE REGIONALE	
39126	TERRENI AGRICOLI	1.2.2.02.13.01.001	Indisponibile	97	73	830	TR	SAN VENANZO		No	26/05/1980	TRASFERIMENTO A TITOLO GRATUITO	Valore catastale	138,75	0,00	AGENZIA FORESTALE REGIONALE	
39127	TERRENI AGRICOLI	1.2.2.02.13.01.001	Indisponibile	97	74	17,800	TR	SAN VENANZO		No	26/05/1980	TRASFERIMENTO A TITOLO GRATUITO	Valore catastale	2.988,38	0,00	AGENZIA FORESTALE REGIONALE	
39128	TERRENI AGRICOLI	1.2.2.02.13.01.001	Indisponibile	97	76	11,820	TR	SAN VENANZO		No	26/05/1980	TRASFERIMENTO A TITOLO GRATUITO	Valore catastale	2.000,38	0,00	AGENZIA FORESTALE REGIONALE	
39129	TERRENI AGRICOLI	1.2.2.02.13.01.001	Indisponibile	97	77	11,920	TR	SAN VENANZO		No	26/05/1980	TRASFERIMENTO A TITOLO GRATUITO	Valore catastale	900,25	0,00	AGENZIA FORESTALE REGIONALE	
39130	TERRENI AGRICOLI	1.2.2.02.13.01.001	Indisponibile	97	78	1,640	TR	SAN VENANZO		No	26/05/1980	TRASFERIMENTO A TITOLO GRATUITO	Valore catastale	178,75	0,00	AGENZIA FORESTALE REGIONALE	
39131	TERRENI AGRICOLI	1.2.2.02.13.01.001	Indisponibile	97	79	15,970	TR	SAN VENANZO		No	26/05/1980	TRASFERIMENTO A TITOLO GRATUITO	Valore catastale	1.742,00	0,00	AGENZIA FORESTALE REGIONALE	
39132	TERRENI AGRICOLI	1.2.2.02.13.01.001	Indisponibile	97	117	5,820	TR	SAN VENANZO		No	26/05/1980	TRASFERIMENTO A TITOLO GRATUITO	Valore catastale	976,63	0,00	AGENZIA FORESTALE REGIONALE	
39133	TERRENI AGRICOLI	1.2.2.02.13.01.001	Indisponibile	97	120	2,370	TR	SAN VENANZO		No	26/05/1980	TRASFERIMENTO A TITOLO GRATUITO	Valore catastale	277,88	0,00	AGENZIA FORESTALE REGIONALE	
39134	TERRENI AGRICOLI	1.2.2.02.13.01.001	Indisponibile	97	124	1,660	TR	SAN VENANZO		No	26/05/1980	TRASFERIMENTO A TITOLO GRATUITO	Valore catastale	277,88	0,00	AGENZIA FORESTALE REGIONALE	
39135	TERRENI AGRICOLI	1.2.2.02.13.01.001	Indisponibile	98	1	3,260	TR	SAN VENANZO		No	10/07/1975	TRASFERIMENTO A TITOLO GRATUITO	Valore catastale	300,63	0,00	AGENZIA FORESTALE REGIONALE	
39136	TERRENI AGRICOLI	1.2.2.02.13.01.001	Indisponibile	98	2	53,300	TR	SAN VENANZO		No	10/07/1975	TRASFERIMENTO A TITOLO GRATUITO	Valore catastale	4.025,13	0,00	AGENZIA FORESTALE REGIONALE	
39137	TERRENI AGRICOLI	1.2.2.02.13.01.001	Indisponibile	98	3	3,800	TR	SAN VENANZO		No	26/05/1980	TRASFERIMENTO A TITOLO GRATUITO	Valore catastale	638,63	0,00	AGENZIA FORESTALE REGIONALE	

Sviluppamare S.p.A.

PATRIMONIO IMMOBILIARE REGIONE UMBRIA
 Prospetto Terreni al 31/12/2021

Numero Matricola (da sistema informativo)	Classificazione secondo il piano dei conti dello Stato Patrimoniale in base al D.lgs. 118/2011 (Descrizione)	Classificazione secondo il piano dei conti dello Stato Patrimoniale in base al D.lgs. 118/2011 (Codice)	Classificazione ai sensi del codice civile (demaniale/affidatario/alt., indisponibile)	Foglio	Particella	Superficie mq	Provincia	Comune	Località	Bene soggetto ad ammortamento	Data di acquisizione	Modalità di acquisizione	Criterio di valutazione secondo i principi del D.lgs. 118/2011	Valore dell'immobile secondo il D.lgs. 118/2011 al 31/12/2021 (euro)	Valore dell'immobile secondo il D.lgs. 118/2011 al 31/12/2020 (euro)	Differenza (+, -) al 31/12/2021 al 31/12/2020	Ente Gestore	Note
39138	TERRENI AGRICOLI	1.2.2.02.13.01.001	Indisponibile	98	4	12.150	TR	SAN VENANZO		No	26/05/1986	TRASFERIMENTO A TITOLO GRATUITO	Valore catastale	3.566,50	3.566,50	0,00	AGENZIA FORESTALE REGIONALE	
39139	TERRENI AGRICOLI	1.2.2.02.13.01.001	Indisponibile	98	5	66.210	TR	SAN VENANZO		No	10/07/1975	TRASFERIMENTO A TITOLO GRATUITO	Valore catastale	5.227,63	5.227,63	0,00	AGENZIA FORESTALE REGIONALE	
39140	TERRENI AGRICOLI	1.2.2.02.13.01.001	Indisponibile	98	6	31.140	TR	SAN VENANZO		No	10/07/1975	TRASFERIMENTO A TITOLO GRATUITO	Valore catastale	783,25	783,25	0,00	AGENZIA FORESTALE REGIONALE	
39141	TERRENI AGRICOLI	1.2.2.02.13.01.001	Indisponibile	98	7	1.710	TR	SAN VENANZO		No	10/07/1975	TRASFERIMENTO A TITOLO GRATUITO	Valore catastale	128,38	128,38	0,00	AGENZIA FORESTALE REGIONALE	
39142	TERRENI AGRICOLI	1.2.2.02.13.01.001	Indisponibile	98	8	22.480	TR	SAN VENANZO		No	26/05/1986	TRASFERIMENTO A TITOLO GRATUITO	Valore catastale	3.207,75	3.207,75	0,00	AGENZIA FORESTALE REGIONALE	
39143	TERRENI AGRICOLI	1.2.2.02.13.01.001	Indisponibile	98	9	21.280	TR	SAN VENANZO		No	10/07/1975	TRASFERIMENTO A TITOLO GRATUITO	Valore catastale	536,25	536,25	0,00	AGENZIA FORESTALE REGIONALE	
39144	TERRENI AGRICOLI	1.2.2.02.13.01.001	Indisponibile	98	10	247.210	TR	SAN VENANZO		No	10/07/1975	TRASFERIMENTO A TITOLO GRATUITO	Valore catastale	16.597,75	16.597,75	0,00	AGENZIA FORESTALE REGIONALE	
39145	TERRENI AGRICOLI	1.2.2.02.13.01.001	Indisponibile	98	11	8.150	TR	SAN VENANZO		No	10/07/1975	TRASFERIMENTO A TITOLO GRATUITO	Valore catastale	341,25	341,25	0,00	AGENZIA FORESTALE REGIONALE	
39146	TERRENI AGRICOLI	1.2.2.02.13.01.001	Indisponibile	98	12	57.270	TR	SAN VENANZO		No	10/07/1975	TRASFERIMENTO A TITOLO GRATUITO	Valore catastale	4.325,75	4.325,75	0,00	AGENZIA FORESTALE REGIONALE	
39147	TERRENI AGRICOLI	1.2.2.02.13.01.001	Indisponibile	98	13	8.920	TR	SAN VENANZO		No	10/07/1975	TRASFERIMENTO A TITOLO GRATUITO	Valore catastale	674,38	674,38	0,00	AGENZIA FORESTALE REGIONALE	
39148	TERRENI AGRICOLI	1.2.2.02.13.01.001	Indisponibile	98	14	82.360	TR	SAN VENANZO		No	10/07/1975	TRASFERIMENTO A TITOLO GRATUITO	Valore catastale	3.456,38	3.456,38	0,00	AGENZIA FORESTALE REGIONALE	
39149	TERRENI AGRICOLI	1.2.2.02.13.01.001	Indisponibile	98	15	6.370	TR	SAN VENANZO		No	10/07/1975	TRASFERIMENTO A TITOLO GRATUITO	Valore catastale	266,50	266,50	0,00	AGENZIA FORESTALE REGIONALE	
39150	TERRENI AGRICOLI	1.2.2.02.13.01.001	Indisponibile	98	16	10.160	TR	SAN VENANZO		No	10/07/1975	TRASFERIMENTO A TITOLO GRATUITO	Valore catastale	1.106,25	1.106,25	0,00	AGENZIA FORESTALE REGIONALE	
39151	TERRENI AGRICOLI	1.2.2.02.13.01.001	Indisponibile	98	17	30	TR	SAN VENANZO		No	10/07/1975	TRASFERIMENTO A TITOLO GRATUITO	Valore catastale	1,63	1,63	0,00	AGENZIA FORESTALE REGIONALE	
39152	TERRENI AGRICOLI	1.2.2.02.13.01.001	Indisponibile	98	18	1.250	TR	SAN VENANZO		No	10/07/1975	TRASFERIMENTO A TITOLO GRATUITO	Valore catastale	178,75	178,75	0,00	AGENZIA FORESTALE REGIONALE	
39153	TERRENI AGRICOLI	1.2.2.02.13.01.001	Indisponibile	98	19	1.040	TR	SAN VENANZO		No	10/07/1975	TRASFERIMENTO A TITOLO GRATUITO	Valore catastale	113,75	113,75	0,00	AGENZIA FORESTALE REGIONALE	
39154	TERRENI AGRICOLI	1.2.2.02.13.01.001	Indisponibile	98	20	155.970	TR	SAN VENANZO		No	10/07/1975	TRASFERIMENTO A TITOLO GRATUITO	Valore catastale	20.945,00	20.943,00	0,00	AGENZIA FORESTALE REGIONALE	
39155	TERRENI AGRICOLI	1.2.2.02.13.01.001	Indisponibile	98	22	127.820	TR	SAN VENANZO		No	10/07/1975	TRASFERIMENTO A TITOLO GRATUITO	Valore catastale	13.945,75	13.945,75	0,00	AGENZIA FORESTALE REGIONALE	
39156	TERRENI AGRICOLI	1.2.2.02.13.01.001	Indisponibile	98	23	37.510	TR	SAN VENANZO		No	10/07/1975	TRASFERIMENTO A TITOLO GRATUITO	Valore catastale	2.834,00	2.834,00	0,00	AGENZIA FORESTALE REGIONALE	
39157	TERRENI AGRICOLI	1.2.2.02.13.01.001	Indisponibile	98	24	39.010	TR	SAN VENANZO		No	10/07/1975	TRASFERIMENTO A TITOLO GRATUITO	Valore catastale	1.636,38	1.636,38	0,00	AGENZIA FORESTALE REGIONALE	
39158	TERRENI AGRICOLI	1.2.2.02.13.01.001	Indisponibile	98	25	34.030	TR	SAN VENANZO		No	10/07/1975	TRASFERIMENTO A TITOLO GRATUITO	Valore catastale	1.426,38	1.426,38	0,00	AGENZIA FORESTALE REGIONALE	

Sviluppameta S.p.A.

PATRIMONIO IMMOBILIARE REGIONE UMBRIA
 Prospetto Terreni al 31/12/2021

Numero Id. (da sistema informativo)	Classificazione secondo il piano dei conti dello Stato Patrimoniale in base al D.lgs. 118/2011 (Descrizione)	Classificazione secondo il piano dei conti dello Stato Patrimoniale in base al D.lgs. 118/2011 (Codice)	Classificazione ai sensi del codice civile (demaniale/affidatario/alt., indisponibile)	Foglio	Particella	Superficie mq	Provincia	Comune	Località	Bene soggetto ad ammortamento	Data di acquisizione	Modalità di acquisizione	Criterio di valutazione secondo i principi del D.lgs. 118/2011	Valore dell'immobile secondo il D.lgs. 118/2011 al 31/12/2021 (euro)	Differenza (+, -) al 31/12/2021 (euro)	Ente Gestore	Note
39159	TERRENI AGRICOLI	1.2.2.02.13.01.001	Indisponibile	99	26	66,870	TR	SAN VENANZO		No	10/07/1975	TRASFERIMENTO A TITOLO GRATUITO	Valore catastale	4.975,75	0,00	AGENZIA FORESTALE REGIONALE	
39160	TERRENI AGRICOLI	1.2.2.02.13.01.001	Indisponibile	99	1	56,460	TR	SAN VENANZO		No	10/07/1975	TRASFERIMENTO A TITOLO GRATUITO	Valore catastale	6.051,50	0,00	AGENZIA FORESTALE REGIONALE	
39161	TERRENI AGRICOLI	1.2.2.02.13.01.001	Indisponibile	99	2	17,450	TR	SAN VENANZO		No	10/07/1975	TRASFERIMENTO A TITOLO GRATUITO	Valore catastale	2.343,25	0,00	AGENZIA FORESTALE REGIONALE	
39162	TERRENI AGRICOLI	1.2.2.02.13.01.001	Indisponibile	99	3	64,230	TR	SAN VENANZO		No	10/07/1975	TRASFERIMENTO A TITOLO GRATUITO	Valore catastale	7.007,00	0,00	AGENZIA FORESTALE REGIONALE	
39163	TERRENI AGRICOLI	1.2.2.02.13.01.001	Indisponibile	99	4	22,570	TR	SAN VENANZO		No	10/07/1975	TRASFERIMENTO A TITOLO GRATUITO	Valore catastale	1.704,63	0,00	AGENZIA FORESTALE REGIONALE	
39164	TERRENI AGRICOLI	1.2.2.02.13.01.001	Indisponibile	99	5	184,980	TR	SAN VENANZO		No	10/07/1975	TRASFERIMENTO A TITOLO GRATUITO	Valore catastale	20.180,88	0,00	AGENZIA FORESTALE REGIONALE	
39165	TERRENI AGRICOLI	1.2.2.02.13.01.001	Indisponibile	99	6	100,390	TR	SAN VENANZO		No	10/07/1975	TRASFERIMENTO A TITOLO GRATUITO	Valore catastale	21.069,25	0,00	AGENZIA FORESTALE REGIONALE	
39166	TERRENI AGRICOLI	1.2.2.02.13.01.001	Indisponibile	99	7	18,890	TR	SAN VENANZO		No	10/07/1975	TRASFERIMENTO A TITOLO GRATUITO	Valore catastale	2.536,63	0,00	AGENZIA FORESTALE REGIONALE	
39167	TERRENI AGRICOLI	1.2.2.02.13.01.001	Indisponibile	99	8	655,690	TR	SAN VENANZO		No	10/07/1975	TRASFERIMENTO A TITOLO GRATUITO	Valore catastale	88.071,75	0,00	AGENZIA FORESTALE REGIONALE	
39168	TERRENI AGRICOLI	1.2.2.02.13.01.001	Indisponibile	99	9	14,020	TR	SAN VENANZO		No	10/07/1975	TRASFERIMENTO A TITOLO GRATUITO	Valore catastale	8.825,38	0,00	AGENZIA FORESTALE REGIONALE	
39169	TERRENI AGRICOLI	1.2.2.02.13.01.001	Indisponibile	99	10	33,270	TR	SAN VENANZO		No	10/07/1975	TRASFERIMENTO A TITOLO GRATUITO	Valore catastale	4.766,13	0,00	AGENZIA FORESTALE REGIONALE	
39170	TERRENI AGRICOLI	1.2.2.02.13.01.001	Indisponibile	99	25	31,190	TR	SAN VENANZO		No	10/07/1975	TRASFERIMENTO A TITOLO GRATUITO	Valore catastale	5.235,75	0,00	AGENZIA FORESTALE REGIONALE	
39171	TERRENI AGRICOLI	1.2.2.02.13.01.001	Indisponibile	99	13	1,460	TR	SAN VENANZO		No	10/07/1975	TRASFERIMENTO A TITOLO GRATUITO	Valore catastale	159,25	0,00	AGENZIA FORESTALE REGIONALE	
39172	TERRENI AGRICOLI	1.2.2.02.13.01.001	Indisponibile	99	14	2,570	TR	SAN VENANZO		No	10/07/1975	TRASFERIMENTO A TITOLO GRATUITO	Valore catastale	281,13	0,00	AGENZIA FORESTALE REGIONALE	
39173	TERRENI AGRICOLI	1.2.2.02.13.01.001	Indisponibile	99	15	2,590	TR	SAN VENANZO		No	10/07/1975	TRASFERIMENTO A TITOLO GRATUITO	Valore catastale	195,00	0,00	AGENZIA FORESTALE REGIONALE	
39174	TERRENI AGRICOLI	1.2.2.02.13.01.001	Indisponibile	99	16	14,600	TR	SAN VENANZO		No	10/07/1975	TRASFERIMENTO A TITOLO GRATUITO	Valore catastale	1.592,50	0,00	AGENZIA FORESTALE REGIONALE	
39175	TERRENI AGRICOLI	1.2.2.02.13.01.001	Indisponibile	99	17	9,400	TR	SAN VENANZO		No	10/07/1975	TRASFERIMENTO A TITOLO GRATUITO	Valore catastale	1.262,63	0,00	AGENZIA FORESTALE REGIONALE	
39176	TERRENI AGRICOLI	1.2.2.02.13.01.001	Indisponibile	100	1	144,230	TR	SAN VENANZO		No	10/07/1975	TRASFERIMENTO A TITOLO GRATUITO	Valore catastale	20.577,38	0,00	AGENZIA FORESTALE REGIONALE	
39177	TERRENI AGRICOLI	1.2.2.02.13.01.001	Indisponibile	100	4	9,840	TR	SAN VENANZO		No	10/07/1975	TRASFERIMENTO A TITOLO GRATUITO	Valore catastale	661,38	0,00	AGENZIA FORESTALE REGIONALE	
39178	TERRENI AGRICOLI	1.2.2.02.13.01.001	Indisponibile	100	5	1,760	TR	SAN VENANZO		No	10/07/1975	TRASFERIMENTO A TITOLO GRATUITO	Valore catastale	206,38	0,00	AGENZIA FORESTALE REGIONALE	
39179	TERRENI AGRICOLI	1.2.2.02.13.01.001	Indisponibile	100	7	12,800	TR	SAN VENANZO		No	10/07/1975	TRASFERIMENTO A TITOLO GRATUITO	Valore catastale	1.395,88	0,00	AGENZIA FORESTALE REGIONALE	

Sviluppamare S.p.A.

PATRIMONIO IMMOBILIARE REGIONE UMBRIA
 Prospetto Terreni al 31/12/2021

Numero Matricola (da sistema informativo)	Classificazione secondo il piano dei conti dello Stato Patrimoniale in base al D.lgs. 118/2011 (Descrizione)	Classificazione secondo il piano dei conti dello Stato Patrimoniale in base al D.lgs. 118/2011 (Codice)	Classificazione ai sensi del codice civile (demaniale/affidato/alt., indisponibile)	Foglio	Particella	Superficie mq	Provincia	Comune	Località	Bene soggetto ad ammortamento	Data di acquisizione	Modalità di acquisizione	Criterio di valutazione secondo principi del D.lgs. 118/2011	Valore dell'immobile secondo il D.lgs. 118/2011 al 31/12/2021 (euro)	Differenza (+, -) al 31/12/2021 (euro)	Ente Gestore	Note
39180	TERRENI AGRICOLI	1.2.2.02.13.01.001	Indisponibile	100	8	2.390	TR	SAN VENANZO		No	10/07/1975	TRASFERIMENTO A TITOLO GRATUITO	Valore catastale	100,75	0,00	AGENZIA FORESTALE REGIONALE	
39181	TERRENI AGRICOLI	1.2.2.02.13.01.001	Indisponibile	100	9	83.320	TR	SAN VENANZO		No	10/07/1975	TRASFERIMENTO A TITOLO GRATUITO	Valore catastale	11.886,88	0,00	AGENZIA FORESTALE REGIONALE	
39182	TERRENI AGRICOLI	1.2.2.02.13.01.001	Indisponibile	100	10	2.850	TR	SAN VENANZO		No	10/07/1975	TRASFERIMENTO A TITOLO GRATUITO	Valore catastale	334,75	0,00	AGENZIA FORESTALE REGIONALE	
39183	TERRENI AGRICOLI	1.2.2.02.13.01.001	Indisponibile	100	11	47.100	TR	SAN VENANZO		No	10/07/1975	TRASFERIMENTO A TITOLO GRATUITO	Valore catastale	5.139,25	0,00	AGENZIA FORESTALE REGIONALE	
39184	TERRENI AGRICOLI	1.2.2.02.13.01.001	Indisponibile	100	12	708.150	TR	SAN VENANZO		No	10/07/1975	TRASFERIMENTO A TITOLO GRATUITO	Valore catastale	95.090,13	0,00	AGENZIA FORESTALE REGIONALE	
39185	TERRENI AGRICOLI	1.2.2.02.13.01.001	Indisponibile	100	13	13.310	TR	SAN VENANZO		No	10/07/1975	TRASFERIMENTO A TITOLO GRATUITO	Valore catastale	1.899,63	0,00	AGENZIA FORESTALE REGIONALE	
39186	TERRENI AGRICOLI	1.2.2.02.13.01.001	Indisponibile	100	14	55.140	TR	SAN VENANZO		No	10/07/1975	TRASFERIMENTO A TITOLO GRATUITO	Valore catastale	6.015,75	0,00	AGENZIA FORESTALE REGIONALE	
39187	TERRENI AGRICOLI	1.2.2.02.13.01.001	Indisponibile	100	16	39.770	TR	SAN VENANZO		No	10/07/1975	TRASFERIMENTO A TITOLO GRATUITO	Valore catastale	2.669,88	0,00	AGENZIA FORESTALE REGIONALE	
39188	TERRENI AGRICOLI	1.2.2.02.13.01.001	Indisponibile	100	17	1.060	TR	SAN VENANZO		No	10/07/1975	TRASFERIMENTO A TITOLO GRATUITO	Valore catastale	115,38	0,00	AGENZIA FORESTALE REGIONALE	
39189	TERRENI AGRICOLI	1.2.2.02.13.01.001	Indisponibile	101	3	46	TR	SAN VENANZO		No	10/07/1975	TRASFERIMENTO A TITOLO GRATUITO	Valore catastale	6,50	0,00	AGENZIA FORESTALE REGIONALE	
39190	TERRENI AGRICOLI	1.2.2.02.13.01.001	Indisponibile	101	5	101.950	TR	SAN VENANZO		No	10/07/1975	TRASFERIMENTO A TITOLO GRATUITO	Valore catastale	13.689,00	0,00	AGENZIA FORESTALE REGIONALE	
39191	TERRENI AGRICOLI	1.2.2.02.13.01.001	Indisponibile	101	6	248.870	TR	SAN VENANZO		No	10/07/1975	TRASFERIMENTO A TITOLO GRATUITO	Valore catastale	18.798,00	0,00	AGENZIA FORESTALE REGIONALE	
39192	TERRENI AGRICOLI	1.2.2.02.13.01.001	Indisponibile	101	7	11.324	TR	SAN VENANZO		No	10/07/1975	TRASFERIMENTO A TITOLO GRATUITO	Valore catastale	3.326,38	0,00	AGENZIA FORESTALE REGIONALE	
39193	TERRENI AGRICOLI	1.2.2.02.13.01.001	Indisponibile	101	8	56.840	TR	SAN VENANZO		No	10/07/1975	TRASFERIMENTO A TITOLO GRATUITO	Valore catastale	2.468,38	0,00	AGENZIA FORESTALE REGIONALE	
39194	TERRENI AGRICOLI	1.2.2.02.13.01.001	Indisponibile	101	9	60.310	TR	SAN VENANZO		No	10/07/1975	TRASFERIMENTO A TITOLO GRATUITO	Valore catastale	9.111,38	0,00	AGENZIA FORESTALE REGIONALE	
39195	TERRENI AGRICOLI	1.2.2.02.13.01.001	Indisponibile	101	10	4.820	TR	SAN VENANZO		No	10/07/1975	TRASFERIMENTO A TITOLO GRATUITO	Valore catastale	201,50	0,00	AGENZIA FORESTALE REGIONALE	
39196	TERRENI AGRICOLI	1.2.2.02.13.01.001	Indisponibile	101	11	740	TR	SAN VENANZO		No	10/07/1975	TRASFERIMENTO A TITOLO GRATUITO	Valore catastale	30,88	0,00	AGENZIA FORESTALE REGIONALE	
39197	TERRENI AGRICOLI	1.2.2.02.13.01.001	Indisponibile	101	12	204.560	TR	SAN VENANZO		No	10/07/1975	TRASFERIMENTO A TITOLO GRATUITO	Valore catastale	15.450,50	0,00	AGENZIA FORESTALE REGIONALE	
39198	TERRENI AGRICOLI	1.2.2.02.13.01.001	Indisponibile	101	13	150.790	TR	SAN VENANZO		No	10/07/1975	TRASFERIMENTO A TITOLO GRATUITO	Valore catastale	20.247,50	0,00	AGENZIA FORESTALE REGIONALE	
39199	TERRENI AGRICOLI	1.2.2.02.13.01.001	Indisponibile	101	14	63.670	TR	SAN VENANZO		No	10/07/1975	TRASFERIMENTO A TITOLO GRATUITO	Valore catastale	8.549,13	0,00	AGENZIA FORESTALE REGIONALE	
39201	TERRENI AGRICOLI	1.2.2.02.13.01.001	Indisponibile	107	2	80.520	TR	SAN VENANZO		No	10/07/1975	TRASFERIMENTO A TITOLO GRATUITO	Valore catastale	10.812,75	0,00	AGENZIA FORESTALE REGIONALE	

Sviluppameta S.p.A.

PATRIMONIO IMMOBILIARE REGIONE UMBRIA
 Prospetto Terreni al 31/12/2021

Numero catastale (da sistema informativo)	Classificazione secondo il piano dei conti dello Stato Patrimoniale in base al D.lgs. 118/2011 (Descrizione)	Classificazione secondo il piano dei conti dello Stato Patrimoniale in base al D.lgs. 118/2011 (Codice)	Classificazione ai sensi del codice civile (demaniale/affidato/alt., indisponibile)	Foglio	Particella	Superficie mq	Provincia	Comune	Località	Bene soggetto ad ammortamento	Data di acquisizione	Modalità di acquisizione	Criterio di valutazione secondo principi del D.lgs. 118/2011	Valore dell'immobile secondo D.lgs. 118/2011 al 31/12/2021 (euro)	Differenza (+, -) al 31/12/2021 (euro)	Ente Gestore	Note
39202	TERRENI AGRICOLI	1.2.2.02.13.01.001	Indisponibile	107	3	30.910	TR	SAN VENANZO		No	10/07/1975	TRASFERIMENTO A TITOLO GRATUITO	Valore catastale	9.076,88	0,00	AGENZIA FORESTALE REGIONALE	
39203	TERRENI AGRICOLI	1.2.2.02.13.01.001	Indisponibile	107	4	500	TR	SAN VENANZO		No	10/07/1975	TRASFERIMENTO A TITOLO GRATUITO	Valore catastale	99,13	0,00	AGENZIA FORESTALE REGIONALE	
39204	TERRENI AGRICOLI	1.2.2.02.13.01.001	Indisponibile	107	6	12.820	TR	SAN VENANZO		No	10/07/1975	TRASFERIMENTO A TITOLO GRATUITO	Valore catastale	3.765,13	0,00	AGENZIA FORESTALE REGIONALE	
39205	TERRENI AGRICOLI	1.2.2.02.13.01.001	Indisponibile	107	7	7.840	TR	SAN VENANZO		No	10/07/1975	TRASFERIMENTO A TITOLO GRATUITO	Valore catastale	3.290,63	0,00	AGENZIA FORESTALE REGIONALE	
39206	TERRENI AGRICOLI	1.2.2.02.13.01.001	Indisponibile	107	8	690	TR	SAN VENANZO		No	10/07/1975	TRASFERIMENTO A TITOLO GRATUITO	Valore catastale	289,25	0,00	AGENZIA FORESTALE REGIONALE	
39207	TERRENI AGRICOLI	1.2.2.02.13.01.001	Indisponibile	107	9	57.670	TR	SAN VENANZO		No	10/07/1975	TRASFERIMENTO A TITOLO GRATUITO	Valore catastale	7.743,13	0,00	AGENZIA FORESTALE REGIONALE	
39208	TERRENI AGRICOLI	1.2.2.02.13.01.001	Indisponibile	107	10	40.520	TR	SAN VENANZO		No	10/07/1975	TRASFERIMENTO A TITOLO GRATUITO	Valore catastale	1.699,75	0,00	AGENZIA FORESTALE REGIONALE	
39209	TERRENI AGRICOLI	1.2.2.02.13.01.001	Indisponibile	107	12	19.730	TR	SAN VENANZO		No	10/07/1975	TRASFERIMENTO A TITOLO GRATUITO	Valore catastale	2.648,75	0,00	AGENZIA FORESTALE REGIONALE	
39210	TERRENI AGRICOLI	1.2.2.02.13.01.001	Indisponibile	107	13	8.310	TR	SAN VENANZO		No	26/05/1986	TRASFERIMENTO A TITOLO GRATUITO	Valore catastale	3.835,00	0,00	AGENZIA FORESTALE REGIONALE	
39211	TERRENI AGRICOLI	1.2.2.02.13.01.001	Indisponibile	107	14	17.400	TR	SAN VENANZO		No	26/05/1986	TRASFERIMENTO A TITOLO GRATUITO	Valore catastale	3.120,00	0,00	AGENZIA FORESTALE REGIONALE	
39212	TERRENI AGRICOLI	1.2.2.02.13.01.001	Indisponibile	107	15	19.540	TR	SAN VENANZO		No	26/05/1986	TRASFERIMENTO A TITOLO GRATUITO	Valore catastale	4.662,13	0,00	AGENZIA FORESTALE REGIONALE	
39213	TERRENI AGRICOLI	1.2.2.02.13.01.001	Indisponibile	107	16	7.440	TR	SAN VENANZO		No	10/07/1975	TRASFERIMENTO A TITOLO GRATUITO	Valore catastale	312,00	0,00	AGENZIA FORESTALE REGIONALE	
39214	TERRENI AGRICOLI	1.2.2.02.13.01.001	Indisponibile	107	17	206.940	TR	SAN VENANZO		No	10/07/1975	TRASFERIMENTO A TITOLO GRATUITO	Valore catastale	27.787,50	0,00	AGENZIA FORESTALE REGIONALE	
39215	TERRENI AGRICOLI	1.2.2.02.13.01.001	Indisponibile	107	18	17.540	TR	SAN VENANZO		No	26/05/1986	TRASFERIMENTO A TITOLO GRATUITO	Valore catastale	4.517,50	0,00	AGENZIA FORESTALE REGIONALE	
39216	TERRENI AGRICOLI	1.2.2.02.13.01.001	Indisponibile	107	19	1.240	TR	SAN VENANZO		No	26/05/1986	TRASFERIMENTO A TITOLO GRATUITO	Valore catastale	160,88	0,00	AGENZIA FORESTALE REGIONALE	
39217	TERRENI AGRICOLI	1.2.2.02.13.01.001	Indisponibile	107	20	3.150	TR	SAN VENANZO		No	10/07/1975	TRASFERIMENTO A TITOLO GRATUITO	Valore catastale	79,63	0,00	AGENZIA FORESTALE REGIONALE	
39218	TERRENI AGRICOLI	1.2.2.02.13.01.001	Indisponibile	107	21	7.020	TR	SAN VENANZO		No	26/05/1986	TRASFERIMENTO A TITOLO GRATUITO	Valore catastale	1.001,00	0,00	AGENZIA FORESTALE REGIONALE	
39219	TERRENI AGRICOLI	1.2.2.02.13.01.001	Indisponibile	107	22	9.897	TR	SAN VENANZO		No	26/05/1986	TRASFERIMENTO A TITOLO GRATUITO	Valore catastale	2.907,13	0,00	AGENZIA FORESTALE REGIONALE	
39220	TERRENI AGRICOLI	1.2.2.02.13.01.001	Indisponibile	107	23	7.330	TR	SAN VENANZO		No	26/05/1986	TRASFERIMENTO A TITOLO GRATUITO	Valore catastale	1.046,50	0,00	AGENZIA FORESTALE REGIONALE	
39221	TERRENI AGRICOLI	1.2.2.02.13.01.001	Indisponibile	107	24	5.100	TR	SAN VENANZO		No	26/05/1986	TRASFERIMENTO A TITOLO GRATUITO	Valore catastale	1.712,75	0,00	AGENZIA FORESTALE REGIONALE	
39222	TERRENI AGRICOLI	1.2.2.02.13.01.001	Indisponibile	107	25	8.650	TR	SAN VENANZO		No	26/05/1986	TRASFERIMENTO A TITOLO GRATUITO	Valore catastale	1.233,38	0,00	AGENZIA FORESTALE REGIONALE	

Sviluppamaria S.p.A.

PATRIMONIO IMMOBILIARE REGIONE UMBRIA
 Prospetto Terreni al 31/12/2021

Numero Matricola (da sistema informativo)	Classificazione secondo il piano dei conti dello Stato Patrimoniale in base al D.lgs. 118/2011 (Descrizione)	Classificazione secondo il piano dei conti dello Stato Patrimoniale in base al D.lgs. 118/2011 (Codice)	Classificazione ai sensi del codice civile (denominazione, tipologia, indirizzo, indirizzo)	Foglio	Particella	Superficie mq	Provincia	Comune	Località	Bene soggetto ad ammortamento	Data di acquisizione	Modalità di acquisizione	Criterio di valutazione secondo principi del D.lgs. 118/2011	Valore dell'immobile secondo D.lgs. 118/2011 al 31/12/2021 (euro)	Valore dell'immobile secondo D.lgs. 118/2011 al 31/12/2020 (euro)	Differenza (+, -) al 31/12/2021	Ente Gestore	Note
39223	TERRENI AGRICOLI	1.2.2.02.13.01.001	Indisponibile	107	26	6.040	TR	SAN VENANZO		No	10/07/1975	TRASFERIMENTO A TITOLO GRATUITO	Valore catastale	810,88	810,88	0,00	AGENZIA FORESTALE REGIONALE	
39224	TERRENI AGRICOLI	1.2.2.02.13.01.001	Indisponibile	107	27	1.550	TR	SAN VENANZO		No	10/07/1975	TRASFERIMENTO A TITOLO GRATUITO	Valore catastale	208,00	208,00	0,00	AGENZIA FORESTALE REGIONALE	
39225	TERRENI AGRICOLI	1.2.2.02.13.01.001	Indisponibile	107	28	8.390	TR	SAN VENANZO		No	10/07/1975	TRASFERIMENTO A TITOLO GRATUITO	Valore catastale	352,63	352,63	0,00	AGENZIA FORESTALE REGIONALE	
39226	TERRENI AGRICOLI	1.2.2.02.13.01.001	Indisponibile	108	1	8.410	TR	SAN VENANZO		No	28/05/1980	TRASFERIMENTO A TITOLO GRATUITO	Valore catastale	1.199,25	1.199,25	0,00	AGENZIA FORESTALE REGIONALE	
39227	TERRENI AGRICOLI	1.2.2.02.13.01.001	Indisponibile	108	207	27.680	TR	SAN VENANZO		No	28/05/1980	TRASFERIMENTO A TITOLO GRATUITO	Valore catastale	6.781,13	6.781,13	0,00	AGENZIA FORESTALE REGIONALE	
39228	TERRENI AGRICOLI	1.2.2.02.13.01.001	Indisponibile	108	6	209.480	TR	SAN VENANZO		No	28/05/1980	TRASFERIMENTO A TITOLO GRATUITO	Valore catastale	27.322,75	27.322,75	0,00	AGENZIA FORESTALE REGIONALE	
39229	TERRENI AGRICOLI	1.2.2.02.13.01.001	Indisponibile	108	7	12.690	TR	SAN VENANZO		No	28/05/1980	TRASFERIMENTO A TITOLO GRATUITO	Valore catastale	3.742,38	3.742,38	0,00	AGENZIA FORESTALE REGIONALE	
39230	TERRENI AGRICOLI	1.2.2.02.13.01.001	Indisponibile	108	8	21.930	TR	SAN VENANZO		No	28/05/1980	TRASFERIMENTO A TITOLO GRATUITO	Valore catastale	3.128,13	3.128,13	0,00	AGENZIA FORESTALE REGIONALE	
39231	TERRENI AGRICOLI	1.2.2.02.13.01.001	Indisponibile	108	19	16.960	TR	SAN VENANZO		No	28/05/1980	TRASFERIMENTO A TITOLO GRATUITO	Valore catastale	3.161,75	3.161,75	0,00	AGENZIA FORESTALE REGIONALE	
39232	TERRENI AGRICOLI	1.2.2.02.13.01.001	Indisponibile	108	39	38.550	TR	SAN VENANZO		No	28/05/1980	TRASFERIMENTO A TITOLO GRATUITO	Valore catastale	5.310,50	5.310,50	0,00	AGENZIA FORESTALE REGIONALE	
39233	TERRENI AGRICOLI	1.2.2.02.13.01.001	Indisponibile	108	60	19.440	TR	SAN VENANZO		No	28/05/1980	TRASFERIMENTO A TITOLO GRATUITO	Valore catastale	1.469,00	1.469,00	0,00	AGENZIA FORESTALE REGIONALE	
39234	TERRENI AGRICOLI	1.2.2.02.13.01.001	Indisponibile	108	1	13.330	TR	SAN VENANZO		No	28/05/1980	TRASFERIMENTO A TITOLO GRATUITO	Valore catastale	559,00	559,00	0,00	AGENZIA FORESTALE REGIONALE	
39235	TERRENI AGRICOLI	1.2.2.02.13.01.001	Indisponibile	108	2	8.560	TR	SAN VENANZO		No	28/05/1980	TRASFERIMENTO A TITOLO GRATUITO	Valore catastale	1.803,75	1.803,75	0,00	AGENZIA FORESTALE REGIONALE	
39236	TERRENI AGRICOLI	1.2.2.02.13.01.001	Indisponibile	108	3	51.400	TR	SAN VENANZO		No	28/05/1980	TRASFERIMENTO A TITOLO GRATUITO	Valore catastale	5.607,88	5.607,88	0,00	AGENZIA FORESTALE REGIONALE	
39237	TERRENI AGRICOLI	1.2.2.02.13.01.001	Indisponibile	108	69	8.970	TR	SAN VENANZO		No	28/05/1980	TRASFERIMENTO A TITOLO GRATUITO	Valore catastale	2.164,50	2.164,50	0,00	AGENZIA FORESTALE REGIONALE	
39238	TERRENI AGRICOLI	1.2.2.02.13.01.001	Indisponibile	108	70	9.750	TR	SAN VENANZO		No	28/05/1980	TRASFERIMENTO A TITOLO GRATUITO	Valore catastale	6.955,00	6.955,00	0,00	AGENZIA FORESTALE REGIONALE	
39239	TERRENI AGRICOLI	1.2.2.02.13.01.001	Indisponibile	108	71	790	TR	SAN VENANZO		No	28/05/1980	TRASFERIMENTO A TITOLO GRATUITO	Valore catastale	86,13	86,13	0,00	AGENZIA FORESTALE REGIONALE	
39240	TERRENI AGRICOLI	1.2.2.02.13.01.001	Indisponibile	108	72	82.350	TR	SAN VENANZO		No	28/05/1980	TRASFERIMENTO A TITOLO GRATUITO	Valore catastale	24.189,75	24.189,75	0,00	AGENZIA FORESTALE REGIONALE	
39241	TERRENI AGRICOLI	1.2.2.02.13.01.001	Indisponibile	108	87	4.030	TR	SAN VENANZO		No	28/05/1980	TRASFERIMENTO A TITOLO GRATUITO	Valore catastale	576,25	576,25	0,00	AGENZIA FORESTALE REGIONALE	
39242	TERRENI AGRICOLI	1.2.2.02.13.01.001	Indisponibile	108	88	8.240	TR	SAN VENANZO		No	28/05/1980	TRASFERIMENTO A TITOLO GRATUITO	Valore catastale	1.174,88	1.174,88	0,00	AGENZIA FORESTALE REGIONALE	
39243	TERRENI AGRICOLI	1.2.2.02.13.01.001	Indisponibile	108	89	19.630	TR	SAN VENANZO		No	28/05/1980	TRASFERIMENTO A TITOLO GRATUITO	Valore catastale	5.081,38	5.081,38	0,00	AGENZIA FORESTALE REGIONALE	

Validazione catastale regione anno 2018

Sviluppamare S.p.A.

PATRIMONIO IMMOBILIARE REGIONE UMBRIA
 Prospetto Terreni al 31/12/2021

Numero Matricola (da sistema informativo)	Classificazione secondo il piano dei conti dello Stato Patrimoniale in base al D.lgs. 118/2011 (Descrizione)	Classificazione secondo il piano dei conti dello Stato Patrimoniale in base al D.lgs. 118/2011 (Codice)	Classificazione ai sensi del codice civile (demaniale/affidatario/alt., indisponibile)	Foglio	Particella	Superficie mq	Provincia	Comune	Località	Bene soggetto ad ammortamento	Data di acquisizione	Modalità di acquisizione	Criterio di valutazione secondo i principi del D.lgs. 118/2011	Valore dell'immobile secondo il D.lgs. 118/2011 al 31/12/2021 (euro)	Differenza (+, -) al 31/12/2021 (euro)	Ente Gestore	Note
39244	TERRENI AGRICOLI	1.2.2.02.13.01.001	Indisponibile	109	90	35.220	TR	SAN VENANZO		No	26/05/1980	TRASFERIMENTO A TITOLO GRATUITO	Valore catastale	12.883,00	0,00	AGENZIA FORESTALE REGIONALE	
39245	TERRENI AGRICOLI	1.2.2.02.13.01.001	Indisponibile	109	91	9.840	TR	SAN VENANZO		No	26/05/1980	TRASFERIMENTO A TITOLO GRATUITO	Valore catastale	1.404,00	0,00	AGENZIA FORESTALE REGIONALE	
39246	TERRENI AGRICOLI	1.2.2.02.13.01.001	Indisponibile	109	92	8.620	TR	SAN VENANZO		No	26/05/1980	TRASFERIMENTO A TITOLO GRATUITO	Valore catastale	3.617,25	0,00	AGENZIA FORESTALE REGIONALE	
39247	TERRENI AGRICOLI	1.2.2.02.13.01.001	Indisponibile	109	100	21.840	TR	SAN VENANZO		No	26/05/1980	TRASFERIMENTO A TITOLO GRATUITO	Valore catastale	9.165,00	0,00	AGENZIA FORESTALE REGIONALE	
39248	TERRENI AGRICOLI	1.2.2.02.13.01.001	Indisponibile	109	152	11.720	TR	SAN VENANZO		No	26/05/1980	TRASFERIMENTO A TITOLO GRATUITO	Valore catastale	2.216,50	0,00	AGENZIA FORESTALE REGIONALE	
39249	TERRENI AGRICOLI	1.2.2.02.13.01.001	Indisponibile	110	27	10.910	TR	SAN VENANZO		No	26/05/1980	TRASFERIMENTO A TITOLO GRATUITO	Valore catastale	1.189,50	0,00	AGENZIA FORESTALE REGIONALE	
39250	TERRENI AGRICOLI	1.2.2.02.13.01.001	Indisponibile	110	28	11.630	TR	SAN VENANZO		No	26/05/1980	TRASFERIMENTO A TITOLO GRATUITO	Valore catastale	2.440,75	0,00	AGENZIA FORESTALE REGIONALE	
39251	TERRENI AGRICOLI	1.2.2.02.13.01.001	Indisponibile	110	30	8.260	TR	SAN VENANZO		No	26/05/1980	TRASFERIMENTO A TITOLO GRATUITO	Valore catastale	901,88	0,00	AGENZIA FORESTALE REGIONALE	
39252	TERRENI AGRICOLI	1.2.2.02.13.01.001	Indisponibile	111	3	200	TR	SAN VENANZO		No	26/05/1980	TRASFERIMENTO A TITOLO GRATUITO	Valore catastale	55,50	0,00	AGENZIA FORESTALE REGIONALE	
39253	TERRENI AGRICOLI	1.2.2.02.13.01.001	Indisponibile	111	4	5.820	TR	SAN VENANZO		No	26/05/1980	TRASFERIMENTO A TITOLO GRATUITO	Valore catastale	1.280,50	0,00	AGENZIA FORESTALE REGIONALE	
39254	TERRENI AGRICOLI	1.2.2.02.13.01.001	Indisponibile	111	5	2.820	TR	SAN VENANZO		No	26/05/1980	TRASFERIMENTO A TITOLO GRATUITO	Valore catastale	2.011,75	0,00	AGENZIA FORESTALE REGIONALE	
39255	TERRENI AGRICOLI	1.2.2.02.13.01.001	Indisponibile	111	91	32.360	TR	SAN VENANZO		No	26/05/1980	TRASFERIMENTO A TITOLO GRATUITO	Valore catastale	3.800,88	0,00	AGENZIA FORESTALE REGIONALE	
39256	TERRENI AGRICOLI	1.2.2.02.13.01.001	Indisponibile	111	7	1.060	TR	SAN VENANZO		No	26/05/1980	TRASFERIMENTO A TITOLO GRATUITO	Valore catastale	290,88	0,00	AGENZIA FORESTALE REGIONALE	
39257	TERRENI AGRICOLI	1.2.2.02.13.01.001	Indisponibile	111	9	6.750	TR	SAN VENANZO		No	26/05/1980	TRASFERIMENTO A TITOLO GRATUITO	Valore catastale	1.132,63	0,00	AGENZIA FORESTALE REGIONALE	
39258	TERRENI AGRICOLI	1.2.2.02.13.01.001	Indisponibile	111	10	1.680	TR	SAN VENANZO		No	26/05/1980	TRASFERIMENTO A TITOLO GRATUITO	Valore catastale	240,50	0,00	AGENZIA FORESTALE REGIONALE	
39259	TERRENI AGRICOLI	1.2.2.02.13.01.001	Indisponibile	111	12	6.620	TR	SAN VENANZO		No	26/05/1980	TRASFERIMENTO A TITOLO GRATUITO	Valore catastale	1.839,50	0,00	AGENZIA FORESTALE REGIONALE	
39260	TERRENI AGRICOLI	1.2.2.02.13.01.001	Indisponibile	111	13	7.140	TR	SAN VENANZO		No	26/05/1980	TRASFERIMENTO A TITOLO GRATUITO	Valore catastale	1.019,88	0,00	AGENZIA FORESTALE REGIONALE	
39261	TERRENI AGRICOLI	1.2.2.02.13.01.001	Indisponibile	111	14	1.970	TR	SAN VENANZO		No	26/05/1980	TRASFERIMENTO A TITOLO GRATUITO	Valore catastale	329,88	0,00	AGENZIA FORESTALE REGIONALE	
39262	TERRENI AGRICOLI	1.2.2.02.13.01.001	Indisponibile	111	15	17.320	TR	SAN VENANZO		No	26/05/1980	TRASFERIMENTO A TITOLO GRATUITO	Valore catastale	5.499,00	0,00	AGENZIA FORESTALE REGIONALE	
39263	TERRENI AGRICOLI	1.2.2.02.13.01.001	Indisponibile	111	16	4.220	TR	SAN VENANZO		No	26/05/1980	TRASFERIMENTO A TITOLO GRATUITO	Valore catastale	602,88	0,00	AGENZIA FORESTALE REGIONALE	
39264	TERRENI AGRICOLI	1.2.2.02.13.01.001	Indisponibile	111	21	139.600	TR	SAN VENANZO		No	26/05/1980	TRASFERIMENTO A TITOLO GRATUITO	Valore catastale	10.468,25	0,00	AGENZIA FORESTALE REGIONALE	

Sviluppamaria S.p.A.

PATRIMONIO IMMOBILIARE REGIONE UMBRIA
 Prospetto Terreni al 31/12/2021

Numero Id. (da sistema informativo)	Classificazione secondo il piano dei conti dello Stato Patrimoniale in base al D.lgs. 118/2011 (Descrizione)	Classificazione secondo il piano dei conti dello Stato Patrimoniale in base al D.lgs. 118/2011 (Codice)	Classificazione ai sensi del codice civile (demaniale/affidato/alt., indisponibile)	Foglio	Particella	Superficie mq	Provincia	Comune	Località	Bene soggetto ad ammortamento	Data di acquisizione	Modalità di acquisizione	Criterio di valutazione secondo principi del D.lgs. 118/2011	Valore dell'immobile secondo il D.lgs. 118/2011 al 31/12/2021 (euro)	Differenza (+, -) al 31/12/2021 (euro)	Ente Gestore	Note
39265	TERRENI AGRICOLI	1.2.2.02.13.01.001	Indisponibile	111	22	6.390	TR	SAN VENANZO		No	26/05/1986	TRASFERIMENTO A TITOLO GRATUITO	Valore catastale	750,75	0,00	AGENZIA FORESTALE REGIONALE	
39266	TERRENI AGRICOLI	1.2.2.02.13.01.001	Indisponibile	111	23	20.960	TR	SAN VENANZO		No	26/05/1986	TRASFERIMENTO A TITOLO GRATUITO	Valore catastale	6.157,13	0,00	AGENZIA FORESTALE REGIONALE	
39267	TERRENI AGRICOLI	1.2.2.02.13.01.001	Indisponibile	111	24	18.250	TR	SAN VENANZO		No	26/05/1986	TRASFERIMENTO A TITOLO GRATUITO	Valore catastale	6.891,63	0,00	AGENZIA FORESTALE REGIONALE	
39268	TERRENI AGRICOLI	1.2.2.02.13.01.001	Indisponibile	111	25	8.300	TR	SAN VENANZO		No	10/07/1975	TRASFERIMENTO A TITOLO GRATUITO	Valore catastale	351,00	0,00	AGENZIA FORESTALE REGIONALE	
39269	TERRENI AGRICOLI	1.2.2.02.13.01.001	Indisponibile	111	30	7.960	TR	SAN VENANZO		No	26/05/1986	TRASFERIMENTO A TITOLO GRATUITO	Valore catastale	1.657,50	0,00	AGENZIA FORESTALE REGIONALE	
39270	TERRENI AGRICOLI	1.2.2.02.13.01.001	Indisponibile	111	31	4.460	TR	SAN VENANZO		No	10/07/1975	TRASFERIMENTO A TITOLO GRATUITO	Valore catastale	188,50	0,00	AGENZIA FORESTALE REGIONALE	
39272	TERRENI AGRICOLI	1.2.2.02.13.01.001	Indisponibile	111	35	3.810	TR	SAN VENANZO		No	26/05/1986	TRASFERIMENTO A TITOLO GRATUITO	Valore catastale	446,88	0,00	AGENZIA FORESTALE REGIONALE	
39273	TERRENI AGRICOLI	1.2.2.02.13.01.001	Indisponibile	111	39	11.280	TR	SAN VENANZO		No	26/05/1986	TRASFERIMENTO A TITOLO GRATUITO	Valore catastale	1.608,75	0,00	AGENZIA FORESTALE REGIONALE	
39274	TERRENI AGRICOLI	1.2.2.02.13.01.001	Indisponibile	111	48	3.620	TR	SAN VENANZO		No	26/05/1986	TRASFERIMENTO A TITOLO GRATUITO	Valore catastale	516,75	0,00	AGENZIA FORESTALE REGIONALE	
39275	TERRENI AGRICOLI	1.2.2.02.13.01.001	Indisponibile	111	50	2.280	TR	SAN VENANZO		No	26/05/1986	TRASFERIMENTO A TITOLO GRATUITO	Valore catastale	288,13	0,00	AGENZIA FORESTALE REGIONALE	
39276	TERRENI AGRICOLI	1.2.2.02.13.01.001	Indisponibile	112	5	481.950	TR	SAN VENANZO		No	10/07/1975	TRASFERIMENTO A TITOLO GRATUITO	Valore catastale	32.339,63	0,00	AGENZIA FORESTALE REGIONALE	
39277	TERRENI AGRICOLI	1.2.2.02.13.01.001	Indisponibile	112	7	5.210	TR	SAN VENANZO		No	10/07/1975	TRASFERIMENTO A TITOLO GRATUITO	Valore catastale	1.530,75	0,00	AGENZIA FORESTALE REGIONALE	
39278	TERRENI AGRICOLI	1.2.2.02.13.01.001	Indisponibile	112	8	9.260	TR	SAN VENANZO		No	26/05/1986	TRASFERIMENTO A TITOLO GRATUITO	Valore catastale	3.895,38	0,00	AGENZIA FORESTALE REGIONALE	
39279	TERRENI AGRICOLI	1.2.2.02.13.01.001	Indisponibile	112	9	12.390	TR	SAN VENANZO		No	10/07/1975	TRASFERIMENTO A TITOLO GRATUITO	Valore catastale	5.199,38	0,00	AGENZIA FORESTALE REGIONALE	
39280	TERRENI AGRICOLI	1.2.2.02.13.01.001	Indisponibile	112	10	48.670	TR	SAN VENANZO		No	10/07/1975	TRASFERIMENTO A TITOLO GRATUITO	Valore catastale	7.351,50	0,00	AGENZIA FORESTALE REGIONALE	
39281	TERRENI AGRICOLI	1.2.2.02.13.01.001	Indisponibile	112	11	24.510	TR	SAN VENANZO		No	26/05/1986	TRASFERIMENTO A TITOLO GRATUITO	Valore catastale	2.674,75	0,00	AGENZIA FORESTALE REGIONALE	
39282	TERRENI AGRICOLI	1.2.2.02.13.01.001	Indisponibile	112	12	4.190	TR	SAN VENANZO		No	26/05/1986	TRASFERIMENTO A TITOLO GRATUITO	Valore catastale	1.230,13	0,00	AGENZIA FORESTALE REGIONALE	
39283	TERRENI AGRICOLI	1.2.2.02.13.01.001	Indisponibile	112	13	2.470	TR	SAN VENANZO		No	10/07/1975	TRASFERIMENTO A TITOLO GRATUITO	Valore catastale	373,75	0,00	AGENZIA FORESTALE REGIONALE	
39284	TERRENI AGRICOLI	1.2.2.02.13.01.001	Indisponibile	112	14	3.070	TR	SAN VENANZO		No	10/07/1975	TRASFERIMENTO A TITOLO GRATUITO	Valore catastale	334,75	0,00	AGENZIA FORESTALE REGIONALE	
39285	TERRENI AGRICOLI	1.2.2.02.13.01.001	Indisponibile	112	15	20.380	TR	SAN VENANZO		No	26/05/1986	TRASFERIMENTO A TITOLO GRATUITO	Valore catastale	5.448,63	0,00	AGENZIA FORESTALE REGIONALE	
39286	TERRENI AGRICOLI	1.2.2.02.13.01.001	Indisponibile	112	16	22.320	TR	SAN VENANZO		No	10/07/1975	TRASFERIMENTO A TITOLO GRATUITO	Valore catastale	938,00	0,00	AGENZIA FORESTALE REGIONALE	

Sviluppamaria S.p.A.

PATRIMONIO IMMOBILIARE REGIONE UMBRIA
 Prospetto Terreni al 31/12/2021

Numero Matr. (da sistema informativo)	Classificazione secondo il piano dei conti dello Stato Patrimoniale in base al D.lgs. 118/2011 (Descrizione)	Classificazione secondo il piano dei conti dello Stato Patrimoniale in base al D.lgs. 118/2011 (Codice)	Classificazione al seno del codice civile (denominazioni in, indisponibile)	Foglio	Particella	Superficie mq	Provincia	Comune	Località	Bene soggetto ad ammortamento	Data di acquisizione	Modalità di acquisizione	Criterio di valutazione secondo i principi del D.lgs. 118/2011	Valore dell'immobile secondo il D.lgs. 118/2011 al 31/12/2021 (euro)	Differenza (+, -) al 31/12/2021 rispetto al 31/12/2020 (euro)	Ente Gestore	Note
39287	TERRENI AGRICOLI	1.2.2.02.13.01.001	Indisponibile	112	17	680	TR	SAN VENANZO		No	10/07/1975	TRASFERIMENTO A TITOLO GRATUITO	Valore catastrale	71,50	0,00	AGENZIA FORESTALE REGIONALE	
39288	TERRENI AGRICOLI	1.2.2.02.13.01.001	Indisponibile	112	18	10.060	TR	SAN VENANZO		No	10/07/1975	TRASFERIMENTO A TITOLO GRATUITO	Valore catastrale	1.086,88	0,00	AGENZIA FORESTALE REGIONALE	
39289	TERRENI AGRICOLI	1.2.2.02.13.01.001	Indisponibile	112	19	95.830	TR	SAN VENANZO		No	10/07/1975	TRASFERIMENTO A TITOLO GRATUITO	Valore catastrale	10.455,25	0,00	AGENZIA FORESTALE REGIONALE	
39290	TERRENI AGRICOLI	1.2.2.02.13.01.001	Indisponibile	113	1	274.190	TR	SAN VENANZO		No	10/07/1975	TRASFERIMENTO A TITOLO GRATUITO	Valore catastrale	29.914,63	0,00	AGENZIA FORESTALE REGIONALE	
39291	TERRENI AGRICOLI	1.2.2.02.13.01.001	Indisponibile	113	2	133.780	TR	SAN VENANZO		No	10/07/1975	TRASFERIMENTO A TITOLO GRATUITO	Valore catastrale	14.595,75	0,00	AGENZIA FORESTALE REGIONALE	
39292	TERRENI AGRICOLI	1.2.2.02.13.01.001	Indisponibile	113	4	1.790	TR	SAN VENANZO		No	10/07/1975	TRASFERIMENTO A TITOLO GRATUITO	Valore catastrale	195,00	0,00	AGENZIA FORESTALE REGIONALE	
39293	TERRENI AGRICOLI	1.2.2.02.13.01.001	Indisponibile	113	5	23.460	TR	SAN VENANZO		No	10/07/1975	TRASFERIMENTO A TITOLO GRATUITO	Valore catastrale	2.559,38	0,00	AGENZIA FORESTALE REGIONALE	
39294	TERRENI AGRICOLI	1.2.2.02.13.01.001	Indisponibile	113	20	11.980	TR	SAN VENANZO		No	10/07/1975	TRASFERIMENTO A TITOLO GRATUITO	Valore catastrale	1.304,88	0,00	AGENZIA FORESTALE REGIONALE	
39295	TERRENI AGRICOLI	1.2.2.02.13.01.001	Indisponibile	114	1	7.960	TR	SAN VENANZO		No	10/07/1975	TRASFERIMENTO A TITOLO GRATUITO	Valore catastrale	602,88	0,00	AGENZIA FORESTALE REGIONALE	
39296	TERRENI AGRICOLI	1.2.2.02.13.01.001	Indisponibile	114	2	26.890	TR	SAN VENANZO	OSPEDALETTO	No	10/07/1975	TRASFERIMENTO A TITOLO GRATUITO	Valore catastrale	3.610,75	0,00	AGENZIA FORESTALE REGIONALE	
39297	TERRENI AGRICOLI	1.2.2.02.13.01.001	Indisponibile	114	4	570	TR	SAN VENANZO		No	10/07/1975	TRASFERIMENTO A TITOLO GRATUITO	Valore catastrale	167,38	0,00	AGENZIA FORESTALE REGIONALE	
39298	TERRENI AGRICOLI	1.2.2.02.13.01.001	Indisponibile	114	22	68.370	TR	SAN VENANZO		No	10/07/1975	TRASFERIMENTO A TITOLO GRATUITO	Valore catastrale	14.345,50	0,00	AGENZIA FORESTALE REGIONALE	
39299	TERRENI AGRICOLI	1.2.2.02.13.01.001	Indisponibile	114	23	1.180	TR	SAN VENANZO		No	10/07/1975	TRASFERIMENTO A TITOLO GRATUITO	Valore catastrale	346,13	0,00	AGENZIA FORESTALE REGIONALE	
39300	TERRENI AGRICOLI	1.2.2.02.13.01.001	Indisponibile	114	24	2.850	TR	SAN VENANZO		No	10/07/1975	TRASFERIMENTO A TITOLO GRATUITO	Valore catastrale	120,25	0,00	AGENZIA FORESTALE REGIONALE	
39301	TERRENI AGRICOLI	1.2.2.02.13.01.001	Indisponibile	114	25	5.520	TR	SAN VENANZO		No	10/07/1975	TRASFERIMENTO A TITOLO GRATUITO	Valore catastrale	1.621,75	0,00	AGENZIA FORESTALE REGIONALE	
39302	TERRENI AGRICOLI	1.2.2.02.13.01.001	Indisponibile	114	26	10.370	TR	SAN VENANZO		No	10/07/1975	TRASFERIMENTO A TITOLO GRATUITO	Valore catastrale	3.045,25	0,00	AGENZIA FORESTALE REGIONALE	
39304	TERRENI AGRICOLI	1.2.2.02.13.01.001	Indisponibile	114	28	2.060	TR	SAN VENANZO		No	10/07/1975	TRASFERIMENTO A TITOLO GRATUITO	Valore catastrale	604,50	0,00	AGENZIA FORESTALE REGIONALE	
39305	TERRENI AGRICOLI	1.2.2.02.13.01.001	Indisponibile	114	29	31.950	TR	SAN VENANZO		No	10/07/1975	TRASFERIMENTO A TITOLO GRATUITO	Valore catastrale	5.297,50	0,00	AGENZIA FORESTALE REGIONALE	
39306	TERRENI AGRICOLI	1.2.2.02.13.01.001	Indisponibile	114	30	2.730	TR	SAN VENANZO		No	10/07/1975	TRASFERIMENTO A TITOLO GRATUITO	Valore catastrale	801,13	0,00	AGENZIA FORESTALE REGIONALE	
39307	TERRENI AGRICOLI	1.2.2.02.13.01.001	Indisponibile	114	31	2.040	TR	SAN VENANZO		No	10/07/1975	TRASFERIMENTO A TITOLO GRATUITO	Valore catastrale	290,88	0,00	AGENZIA FORESTALE REGIONALE	
39308	TERRENI AGRICOLI	1.2.2.02.13.01.001	Indisponibile	114	32	25.160	TR	SAN VENANZO		No	10/07/1975	TRASFERIMENTO A TITOLO GRATUITO	Valore catastrale	1.899,63	0,00	AGENZIA FORESTALE REGIONALE	

Sviluppameta S.p.A.

PATRIMONIO IMMOBILIARE REGIONE UMBRIA
 Prospetto Terreni al 31/12/2021

Numero di sistema informativo	Classificazione secondo il piano dei conti dello Stato Patrimoniale in base al D.lgs. 118/2011 (Descrizione)	Classificazione secondo il piano dei conti dello Stato Patrimoniale in base al D.lgs. 118/2011 (Codice)	Classificazione ai sensi del codice civile (demaniale/affidato/loc., indisponibile)	Foglio	Particella	Superficie mq	Provincia	Comune	Località	Bene soggetto ad ammortamento	Data di acquisizione	Modalità di acquisizione	Criterio di valutazione secondo principi del D.lgs. 118/2011	Valore dell'immobile secondo il D.lgs. 118/2011 al 31/12/2021 (euro)	Differenza (+, -) al 31/12/2021 (euro)	Ente Gestore	Note
39309	TERRENI AGRICOLI	1.2.2.02.13.01.001	Indisponibile	114	33	22.740	TR	SAN VENANZO		No	10/07/1975	TRASFERIMENTO A TITOLO GRATUITO	Valore catastale	2.556,13	0,00	AGENZIA FORESTALE REGIONALE	
39310	TERRENI AGRICOLI	1.2.2.02.13.01.001	Indisponibile	114	34	9.240	TR	SAN VENANZO		No	10/07/1975	TRASFERIMENTO A TITOLO GRATUITO	Valore catastale	1.085,50	0,00	AGENZIA FORESTALE REGIONALE	
39311	TERRENI AGRICOLI	1.2.2.02.13.01.001	Indisponibile	114	35	211.435	TR	SAN VENANZO		No	10/07/1975	TRASFERIMENTO A TITOLO GRATUITO	Valore catastale	44.360,88	0,00	AGENZIA FORESTALE REGIONALE	
39312	TERRENI AGRICOLI	1.2.2.02.13.01.001	Indisponibile	114	36	870	TR	SAN VENANZO		No	10/07/1975	TRASFERIMENTO A TITOLO GRATUITO	Valore catastale	182,00	0,00	AGENZIA FORESTALE REGIONALE	
39313	TERRENI AGRICOLI	1.2.2.02.13.01.001	Indisponibile	114	37	27.770	TR	SAN VENANZO		No	10/07/1975	TRASFERIMENTO A TITOLO GRATUITO	Valore catastale	3.029,00	0,00	AGENZIA FORESTALE REGIONALE	
39314	TERRENI AGRICOLI	1.2.2.02.13.01.001	Indisponibile	114	38	13.120	TR	SAN VENANZO		No	10/07/1975	TRASFERIMENTO A TITOLO GRATUITO	Valore catastale	1.542,13	0,00	AGENZIA FORESTALE REGIONALE	
39315	TERRENI AGRICOLI	1.2.2.02.13.01.001	Indisponibile	114	39	14.410	TR	SAN VENANZO		No	10/07/1975	TRASFERIMENTO A TITOLO GRATUITO	Valore catastale	2.177,50	0,00	AGENZIA FORESTALE REGIONALE	
39316	TERRENI AGRICOLI	1.2.2.02.13.01.001	Indisponibile	114	40	14.320	TR	SAN VENANZO		No	10/07/1975	TRASFERIMENTO A TITOLO GRATUITO	Valore catastale	4.205,50	0,00	AGENZIA FORESTALE REGIONALE	
39317	TERRENI AGRICOLI	1.2.2.02.13.01.001	Indisponibile	114	41	11.140	TR	SAN VENANZO		No	10/07/1975	TRASFERIMENTO A TITOLO GRATUITO	Valore catastale	468,00	0,00	AGENZIA FORESTALE REGIONALE	
39318	TERRENI AGRICOLI	1.2.2.02.13.01.001	Indisponibile	114	42	15.470	TR	SAN VENANZO		No	10/07/1975	TRASFERIMENTO A TITOLO GRATUITO	Valore catastale	2.206,75	0,00	AGENZIA FORESTALE REGIONALE	
39319	TERRENI AGRICOLI	1.2.2.02.13.01.001	Indisponibile	114	43	16.780	TR	SAN VENANZO		No	10/07/1975	TRASFERIMENTO A TITOLO GRATUITO	Valore catastale	2.816,13	0,00	AGENZIA FORESTALE REGIONALE	
39320	TERRENI AGRICOLI	1.2.2.02.13.01.001	Indisponibile	114	44	4.850	TR	SAN VENANZO		No	10/07/1975	TRASFERIMENTO A TITOLO GRATUITO	Valore catastale	203,13	0,00	AGENZIA FORESTALE REGIONALE	
39321	TERRENI AGRICOLI	1.2.2.02.13.01.001	Indisponibile	114	47	15.800	TR	SAN VENANZO		No	10/07/1975	TRASFERIMENTO A TITOLO GRATUITO	Valore catastale	6.327,75	0,00	AGENZIA FORESTALE REGIONALE	
39322	TERRENI AGRICOLI	1.2.2.02.13.01.001	Indisponibile	114	48	29.990	TR	SAN VENANZO		No	10/07/1975	TRASFERIMENTO A TITOLO GRATUITO	Valore catastale	11.326,25	0,00	AGENZIA FORESTALE REGIONALE	
39323	TERRENI AGRICOLI	1.2.2.02.13.01.001	Indisponibile	114	52	1.750	TR	SAN VENANZO		No	10/07/1975	TRASFERIMENTO A TITOLO GRATUITO	Valore catastale	519,50	0,00	AGENZIA FORESTALE REGIONALE	
39324	TERRENI AGRICOLI	1.2.2.02.13.01.001	Indisponibile	114	53	8.430	TR	SAN VENANZO		No	10/07/1975	TRASFERIMENTO A TITOLO GRATUITO	Valore catastale	1.202,50	0,00	AGENZIA FORESTALE REGIONALE	
39325	TERRENI AGRICOLI	1.2.2.02.13.01.001	Indisponibile	114	54	320	TR	SAN VENANZO		No	10/07/1975	TRASFERIMENTO A TITOLO GRATUITO	Valore catastale	94,25	0,00	AGENZIA FORESTALE REGIONALE	
39326	TERRENI AGRICOLI	1.2.2.02.13.01.001	Indisponibile	114	56	76.500	TR	SAN VENANZO		No	10/07/1975	TRASFERIMENTO A TITOLO GRATUITO	Valore catastale	13.186,88	0,00	AGENZIA FORESTALE REGIONALE	
39327	TERRENI AGRICOLI	1.2.2.02.13.01.001	Indisponibile	114	57	136.530	TR	SAN VENANZO		No	10/07/1975	TRASFERIMENTO A TITOLO GRATUITO	Valore catastale	20.632,63	0,00	AGENZIA FORESTALE REGIONALE	
39328	TERRENI AGRICOLI	1.2.2.02.13.01.001	Indisponibile	114	59	6.000	TR	SAN VENANZO		No	10/07/1975	TRASFERIMENTO A TITOLO GRATUITO	Valore catastale	456,63	0,00	AGENZIA FORESTALE REGIONALE	
39329	TERRENI AGRICOLI	1.2.2.02.13.01.001	Indisponibile	114	60	1.610	TR	SAN VENANZO		No	10/07/1975	TRASFERIMENTO A TITOLO GRATUITO	Valore catastale	121,88	0,00	AGENZIA FORESTALE REGIONALE	

Sviluppamaria S.p.A.

PATRIMONIO IMMOBILIARE REGIONE UMBRIA
 Prospetto Terreni al 31/12/2021

Numero Id. (da sistema informativo)	Classificazione secondo il piano dei conti dello Stato Patrimoniale in base al D.lgs. 118/2011 (Descrizione)	Classificazione secondo il piano dei conti dello Stato Patrimoniale in base al D.lgs. 118/2011 (Codice)	Classificazione ai sensi del codice civile (demaniale, di proprietà, indisponibile)	Foglio	Particella	Superficie mq	Provincia	Comune	Località	Bene soggetto ad ammortamento	Data di acquisizione	Modalità di acquisizione	Criterio di valutazione secondo principi del D.lgs. 118/2011	Valore dell'immobile secondo il D.lgs. 118/2011 al 31/12/2021 (euro)	Differenza (+/-) al 31/12/2021 (euro)	Ente Gestore	Note
39330	TERRENI AGRICOLI	1.2.2.02.13.01.001	Indisponibile	114	61	870	TR	SAN VENANZO		No	10/07/1975	TRASFERIMENTO A TITOLO GRATUITO	Valore catastale	129,50	0,00	AGENZIA FORESTALE REGIONALE	
39331	TERRENI AGRICOLI	1.2.2.02.13.01.001	Indisponibile	114	62	110	TR	SAN VENANZO		No	10/07/1975	TRASFERIMENTO A TITOLO GRATUITO	Valore catastale	32,50	0,00	AGENZIA FORESTALE REGIONALE	
39332	TERRENI AGRICOLI	1.2.2.02.13.01.001	Indisponibile	115	1	34,040	TR	SAN VENANZO		No	10/07/1975	TRASFERIMENTO A TITOLO GRATUITO	Valore catastale	14,283,75	0,00	AGENZIA FORESTALE REGIONALE	
39333	TERRENI AGRICOLI	1.2.2.02.13.01.001	Indisponibile	115	7	42,190	TR	SAN VENANZO		No	10/07/1975	TRASFERIMENTO A TITOLO GRATUITO	Valore catastale	7,081,75	0,00	AGENZIA FORESTALE REGIONALE	
39334	TERRENI AGRICOLI	1.2.2.02.13.01.001	Indisponibile	115	16	4,550	TR	SAN VENANZO		No	10/07/1975	TRASFERIMENTO A TITOLO GRATUITO	Valore catastale	1,335,75	0,00	AGENZIA FORESTALE REGIONALE	
39335	TERRENI AGRICOLI	1.2.2.02.13.01.001	Indisponibile	115	17	4,200	TR	SAN VENANZO		No	10/07/1975	TRASFERIMENTO A TITOLO GRATUITO	Valore catastale	175,50	0,00	AGENZIA FORESTALE REGIONALE	
39336	TERRENI AGRICOLI	1.2.2.02.13.01.001	Indisponibile	115	18	7,440	TR	SAN VENANZO		No	10/07/1975	TRASFERIMENTO A TITOLO GRATUITO	Valore catastale	1,248,00	0,00	AGENZIA FORESTALE REGIONALE	
39337	TERRENI AGRICOLI	1.2.2.02.13.01.001	Indisponibile	115	19	1,500	TR	SAN VENANZO		No	10/07/1975	TRASFERIMENTO A TITOLO GRATUITO	Valore catastale	251,88	0,00	AGENZIA FORESTALE REGIONALE	
39338	TERRENI AGRICOLI	1.2.2.02.13.01.001	Indisponibile	115	23	8,040	TR	SAN VENANZO		No	10/07/1975	TRASFERIMENTO A TITOLO GRATUITO	Valore catastale	2,361,13	0,00	AGENZIA FORESTALE REGIONALE	
39339	TERRENI AGRICOLI	1.2.2.02.13.01.001	Indisponibile	115	24	11,250	TR	SAN VENANZO		No	10/07/1975	TRASFERIMENTO A TITOLO GRATUITO	Valore catastale	282,75	0,00	AGENZIA FORESTALE REGIONALE	
39340	TERRENI AGRICOLI	1.2.2.02.13.01.001	Indisponibile	115	25	8,500	TR	SAN VENANZO		No	10/07/1975	TRASFERIMENTO A TITOLO GRATUITO	Valore catastale	999,38	0,00	AGENZIA FORESTALE REGIONALE	
39341	TERRENI AGRICOLI	1.2.2.02.13.01.001	Indisponibile	115	26	1,250	TR	SAN VENANZO		No	10/07/1975	TRASFERIMENTO A TITOLO GRATUITO	Valore catastale	52,00	0,00	AGENZIA FORESTALE REGIONALE	
39342	TERRENI AGRICOLI	1.2.2.02.13.01.001	Indisponibile	115	28	16,840	TR	SAN VENANZO		No	10/07/1975	TRASFERIMENTO A TITOLO GRATUITO	Valore catastale	3,510,00	0,00	AGENZIA FORESTALE REGIONALE	
39343	TERRENI AGRICOLI	1.2.2.02.13.01.001	Indisponibile	115	29	2,390	TR	SAN VENANZO	FONTANELLE	No	10/07/1975	TRASFERIMENTO A TITOLO GRATUITO	Valore catastale	60,13	0,00	AGENZIA FORESTALE REGIONALE	
39344	TERRENI AGRICOLI	1.2.2.02.13.01.001	Indisponibile	115	30	650	TR	SAN VENANZO		No	10/07/1975	TRASFERIMENTO A TITOLO GRATUITO	Valore catastale	190,13	0,00	AGENZIA FORESTALE REGIONALE	
39345	TERRENI AGRICOLI	1.2.2.02.13.01.001	Indisponibile	115	37	530	TR	SAN VENANZO		No	10/07/1975	TRASFERIMENTO A TITOLO GRATUITO	Valore catastale	58,50	0,00	AGENZIA FORESTALE REGIONALE	
39346	TERRENI AGRICOLI	1.2.2.02.13.01.001	Indisponibile	115	38	41,840	TR	SAN VENANZO		No	10/07/1975	TRASFERIMENTO A TITOLO GRATUITO	Valore catastale	10,291,13	0,00	AGENZIA FORESTALE REGIONALE	
39347	TERRENI AGRICOLI	1.2.2.02.13.01.001	Indisponibile	115	40	2,850	TR	SAN VENANZO		No	10/07/1975	TRASFERIMENTO A TITOLO GRATUITO	Valore catastale	598,00	0,00	AGENZIA FORESTALE REGIONALE	
39349	TERRENI AGRICOLI	1.2.2.02.13.01.001	Indisponibile	115	47	2,080	TR	SAN VENANZO		No	10/07/1975	TRASFERIMENTO A TITOLO GRATUITO	Valore catastale	604,50	0,00	AGENZIA FORESTALE REGIONALE	
39351	TERRENI AGRICOLI	1.2.2.02.13.01.001	Indisponibile	115	49	6,610	TR	SAN VENANZO		No	10/07/1975	TRASFERIMENTO A TITOLO GRATUITO	Valore catastale	919,25	0,00	AGENZIA FORESTALE REGIONALE	
39352	TERRENI AGRICOLI	1.2.2.02.13.01.001	Indisponibile	115	50	2,820	TR	SAN VENANZO		No	10/07/1975	TRASFERIMENTO A TITOLO GRATUITO	Valore catastale	422,50	0,00	AGENZIA FORESTALE REGIONALE	

Sviluppamare S.p.A.

PATRIMONIO IMMOBILIARE REGIONE UMBRIA
 Prospetto Terreni al 31/12/2021

Numero Matricola (da sistema informativo)	Classificazione secondo il piano dei conti dello Stato Patrimoniale in base al D.lgs. 118/2011 (Descrizione)	Classificazione secondo il piano dei conti dello Stato Patrimoniale in base al D.lgs. 118/2011 (Codice)	Classificazione ai sensi del codice civile (demaniale, di proprietà, indisponibile)	Foglio	Particella	Superficie mq	Provincia	Comune	Località	Bene soggetto ad ammortamento	Data di acquisizione	Modalità di acquisizione	Criterio di valutazione secondo principi del D.lgs. 118/2011	Valore dell'immobile secondo il D.lgs. 118/2011 al 31/12/2021 (euro)	Differenza (+/-) al 31/12/2021 (euro)	Ente Gestore	Note
39353	TERRENI AGRICOLI	1.2.2.02.13.01.001	Indisponibile	115	57	12.110	TR	SAN VENANZO	FONTANELLE	No	10/07/1975	TRASFERIMENTO A TITOLO GRATUITO	Valore catastale	1.626,63	0,00	AGENZIA FORESTALE REGIONALE	
39354	TERRENI AGRICOLI	1.2.2.02.13.01.001	Indisponibile	115	58	4.400	TR	SAN VENANZO		No	10/07/1975	TRASFERIMENTO A TITOLO GRATUITO	Valore catastale	627,25	0,00	AGENZIA FORESTALE REGIONALE	
39355	TERRENI AGRICOLI	1.2.2.02.13.01.001	Indisponibile	115	59	25.010	TR	SAN VENANZO		No	10/07/1975	TRASFERIMENTO A TITOLO GRATUITO	Valore catastale	3.638,38	0,00	AGENZIA FORESTALE REGIONALE	
39356	TERRENI AGRICOLI	1.2.2.02.13.01.001	Indisponibile	115	60	15.300	TR	SAN VENANZO		No	10/07/1975	TRASFERIMENTO A TITOLO GRATUITO	Valore catastale	2.582,13	0,00	AGENZIA FORESTALE REGIONALE	
39357	TERRENI AGRICOLI	1.2.2.02.13.01.001	Indisponibile	115	66	10.120	TR	SAN VENANZO		No	10/07/1975	TRASFERIMENTO A TITOLO GRATUITO	Valore catastale	1.356,50	0,00	AGENZIA FORESTALE REGIONALE	
39358	TERRENI AGRICOLI	1.2.2.02.13.01.001	Indisponibile	115	67	8.460	TR	SAN VENANZO		No	10/07/1975	TRASFERIMENTO A TITOLO GRATUITO	Valore catastale	2.484,63	0,00	AGENZIA FORESTALE REGIONALE	
39359	TERRENI AGRICOLI	1.2.2.02.13.01.001	Indisponibile	115	68	27.960	TR	SAN VENANZO		No	10/07/1975	TRASFERIMENTO A TITOLO GRATUITO	Valore catastale	4.693,00	0,00	AGENZIA FORESTALE REGIONALE	
39360	TERRENI AGRICOLI	1.2.2.02.13.01.001	Indisponibile	115	69	11.040	TR	SAN VENANZO		No	10/07/1975	TRASFERIMENTO A TITOLO GRATUITO	Valore catastale	1.482,00	0,00	AGENZIA FORESTALE REGIONALE	
39361	TERRENI AGRICOLI	1.2.2.02.13.01.001	Indisponibile	115	73	6.750	TR	SAN VENANZO		No	10/07/1975	TRASFERIMENTO A TITOLO GRATUITO	Valore catastale	282,75	0,00	AGENZIA FORESTALE REGIONALE	
39362	TERRENI AGRICOLI	1.2.2.02.13.01.001	Indisponibile	115	74	10.460	TR	SAN VENANZO		No	10/07/1975	TRASFERIMENTO A TITOLO GRATUITO	Valore catastale	1.228,50	0,00	AGENZIA FORESTALE REGIONALE	
39363	TERRENI AGRICOLI	1.2.2.02.13.01.001	Indisponibile	115	75	55.030	TR	SAN VENANZO		No	10/07/1975	TRASFERIMENTO A TITOLO GRATUITO	Valore catastale	7.852,00	0,00	AGENZIA FORESTALE REGIONALE	
39364	TERRENI AGRICOLI	1.2.2.02.13.01.001	Indisponibile	115	76	47.300	TR	SAN VENANZO		No	10/07/1975	TRASFERIMENTO A TITOLO GRATUITO	Valore catastale	8.017,75	0,00	AGENZIA FORESTALE REGIONALE	
39365	TERRENI AGRICOLI	1.2.2.02.13.01.001	Indisponibile	115	82	30.000	TR	SAN VENANZO		No	10/07/1975	TRASFERIMENTO A TITOLO GRATUITO	Valore catastale	1.256,38	0,00	AGENZIA FORESTALE REGIONALE	
39366	TERRENI AGRICOLI	1.2.2.02.13.01.001	Indisponibile	115	83	17.410	TR	SAN VENANZO		No	10/07/1975	TRASFERIMENTO A TITOLO GRATUITO	Valore catastale	2.484,63	0,00	AGENZIA FORESTALE REGIONALE	
39367	TERRENI AGRICOLI	1.2.2.02.13.01.001	Indisponibile	115	84	13.750	TR	SAN VENANZO		No	10/07/1975	TRASFERIMENTO A TITOLO GRATUITO	Valore catastale	923,00	0,00	AGENZIA FORESTALE REGIONALE	
39368	TERRENI AGRICOLI	1.2.2.02.13.01.001	Indisponibile	115	85	40	TR	SAN VENANZO		No	10/07/1975	TRASFERIMENTO A TITOLO GRATUITO	Valore catastale	3,25	0,00	AGENZIA FORESTALE REGIONALE	
39369	TERRENI AGRICOLI	1.2.2.02.13.01.001	Indisponibile	115	88	2.210	TR	SAN VENANZO		No	10/07/1975	TRASFERIMENTO A TITOLO GRATUITO	Valore catastale	370,50	0,00	AGENZIA FORESTALE REGIONALE	
39371	TERRENI AGRICOLI	1.2.2.02.13.01.001	Indisponibile	115	90	910	TR	SAN VENANZO	FONTANELLE	No	10/07/1975	TRASFERIMENTO A TITOLO GRATUITO	Valore catastale	107,25	0,00	AGENZIA FORESTALE REGIONALE	
39373	TERRENI AGRICOLI	1.2.2.02.13.01.001	Indisponibile	115	92	110	TR	SAN VENANZO		No	10/07/1975	TRASFERIMENTO A TITOLO GRATUITO	Valore catastale	32,50	0,00	AGENZIA FORESTALE REGIONALE	
39374	TERRENI AGRICOLI	1.2.2.02.13.01.001	Indisponibile	117	1	22.520	TR	SAN VENANZO		No	28/05/1980	TRASFERIMENTO A TITOLO GRATUITO	Valore catastale	5.546,13	0,00	AGENZIA FORESTALE REGIONALE	
39375	TERRENI AGRICOLI	1.2.2.02.13.01.001	Indisponibile	117	2	4.170	TR	SAN VENANZO		No	28/05/1980	TRASFERIMENTO A TITOLO GRATUITO	Valore catastale	1.225,25	0,00	AGENZIA FORESTALE REGIONALE	

Sviluppamare S.p.A.

PATRIMONIO IMMOBILIARE REGIONE UMBRIA
 Prospetto Terreni al 31/12/2021

Numero Matricola (da sistema informativo)	Classificazione secondo il piano dei conti dello Stato Patrimoniale in base al D.lgs. 118/2011 (Descrizione)	Classificazione secondo il piano dei conti dello Stato Patrimoniale in base al D.lgs. 118/2011 (Codice)	Classificazione ai sensi del codice civile (demaniale, di proprietà, indisponibile)	Foglio	Particella	Superficie mq	Provincia	Comune	Località	Bene soggetto ad ammortamento	Data di acquisizione	Modalità di acquisizione	Criterio di valutazione secondo i principi del D.lgs. 118/2011	Valore dell'immobile secondo il D.lgs. 118/2011 al 31/12/2021 (euro)	Differenza (+/-) tra il 31/12/2021 e il 31/12/2020 (+/-)	Ente Gestore	Note
39376	TERRENI AGRICOLI	1.2.2.02.13.01.001	Indisponibile	117	3	1.540	TR	SAN VENANZO		No	26/05/1986	TRASFERIMENTO A TITOLO GRATUITO	Valore catastale	451,75	0,00	AGENZIA FORESTALE REGIONALE	
39377	TERRENI AGRICOLI	1.2.2.02.13.01.001	Indisponibile	117	4	56.990	TR	SAN VENANZO		No	26/05/1986	TRASFERIMENTO A TITOLO GRATUITO	Valore catastale	7.921,88	0,00	AGENZIA FORESTALE REGIONALE	
39378	TERRENI AGRICOLI	1.2.2.02.13.01.001	Indisponibile	117	5	34.310	TR	SAN VENANZO		No	26/05/1986	TRASFERIMENTO A TITOLO GRATUITO	Valore catastale	5.651,75	0,00	AGENZIA FORESTALE REGIONALE	
39379	TERRENI AGRICOLI	1.2.2.02.13.01.001	Indisponibile	117	7	2.305	TR	SAN VENANZO		No	26/05/1986	TRASFERIMENTO A TITOLO GRATUITO	Valore catastale	329,25	0,00	AGENZIA FORESTALE REGIONALE	
39380	TERRENI AGRICOLI	1.2.2.02.13.01.001	Indisponibile	117	9	24.270	TR	SAN VENANZO		No	26/05/1986	TRASFERIMENTO A TITOLO GRATUITO	Valore catastale	3.259,75	0,00	AGENZIA FORESTALE REGIONALE	
39381	TERRENI AGRICOLI	1.2.2.02.13.01.001	Indisponibile	117	10	17.540	TR	SAN VENANZO	LA ROTA	No	26/05/1986	TRASFERIMENTO A TITOLO GRATUITO	Valore catastale	2.944,50	0,00	AGENZIA FORESTALE REGIONALE	
39382	TERRENI AGRICOLI	1.2.2.02.13.01.001	Indisponibile	117	15	20.170	TR	SAN VENANZO		No	26/05/1986	TRASFERIMENTO A TITOLO GRATUITO	Valore catastale	846,63	0,00	AGENZIA FORESTALE REGIONALE	
39383	TERRENI AGRICOLI	1.2.2.02.13.01.001	Indisponibile	117	16	34.110	TR	SAN VENANZO	LA ROTA	No	26/05/1986	TRASFERIMENTO A TITOLO GRATUITO	Valore catastale	5.724,88	0,00	AGENZIA FORESTALE REGIONALE	
39384	TERRENI AGRICOLI	1.2.2.02.13.01.001	Indisponibile	117	18	12.770	TR	SAN VENANZO		No	10/07/1975	TRASFERIMENTO A TITOLO GRATUITO	Valore catastale	1.499,88	0,00	AGENZIA FORESTALE REGIONALE	
39385	TERRENI AGRICOLI	1.2.2.02.13.01.001	Indisponibile	117	19	47.510	TR	SAN VENANZO		No	10/07/1975	TRASFERIMENTO A TITOLO GRATUITO	Valore catastale	32.059,63	0,00	AGENZIA FORESTALE REGIONALE	
39386	TERRENI AGRICOLI	1.2.2.02.13.01.001	Indisponibile	117	20	6.330	TR	SAN VENANZO		No	10/07/1975	TRASFERIMENTO A TITOLO GRATUITO	Valore catastale	1.062,75	0,00	AGENZIA FORESTALE REGIONALE	
39387	TERRENI AGRICOLI	1.2.2.02.13.01.001	Indisponibile	117	21	16.900	TR	SAN VENANZO		No	10/07/1975	TRASFERIMENTO A TITOLO GRATUITO	Valore catastale	2.837,25	0,00	AGENZIA FORESTALE REGIONALE	
39388	TERRENI AGRICOLI	1.2.2.02.13.01.001	Indisponibile	117	22	60.560	TR	SAN VENANZO		No	10/07/1975	TRASFERIMENTO A TITOLO GRATUITO	Valore catastale	6.607,25	0,00	AGENZIA FORESTALE REGIONALE	
39389	TERRENI AGRICOLI	1.2.2.02.13.01.001	Indisponibile	117	23	17.950	TR	SAN VENANZO		No	10/07/1975	TRASFERIMENTO A TITOLO GRATUITO	Valore catastale	2.109,25	0,00	AGENZIA FORESTALE REGIONALE	
39390	TERRENI AGRICOLI	1.2.2.02.13.01.001	Indisponibile	117	24	7.100	TR	SAN VENANZO		No	10/07/1975	TRASFERIMENTO A TITOLO GRATUITO	Valore catastale	775,13	0,00	AGENZIA FORESTALE REGIONALE	
39391	TERRENI AGRICOLI	1.2.2.02.13.01.001	Indisponibile	117	25	16.250	TR	SAN VENANZO		No	10/07/1975	TRASFERIMENTO A TITOLO GRATUITO	Valore catastale	2.182,38	0,00	AGENZIA FORESTALE REGIONALE	
39392	TERRENI AGRICOLI	1.2.2.02.13.01.001	Indisponibile	117	26	59.550	TR	SAN VENANZO		No	10/07/1975	TRASFERIMENTO A TITOLO GRATUITO	Valore catastale	7.996,63	0,00	AGENZIA FORESTALE REGIONALE	
39393	TERRENI AGRICOLI	1.2.2.02.13.01.001	Indisponibile	117	27	5.190	TR	SAN VENANZO		No	10/07/1975	TRASFERIMENTO A TITOLO GRATUITO	Valore catastale	1.521,00	0,00	AGENZIA FORESTALE REGIONALE	
39394	TERRENI AGRICOLI	1.2.2.02.13.01.001	Indisponibile	117	28	2.610	TR	SAN VENANZO		No	26/05/1986	TRASFERIMENTO A TITOLO GRATUITO	Valore catastale	284,38	0,00	AGENZIA FORESTALE REGIONALE	
39395	TERRENI AGRICOLI	1.2.2.02.13.01.001	Indisponibile	117	29	4.470	TR	SAN VENANZO		No	26/05/1986	TRASFERIMENTO A TITOLO GRATUITO	Valore catastale	560,63	0,00	AGENZIA FORESTALE REGIONALE	
39396	TERRENI AGRICOLI	1.2.2.02.13.01.001	Indisponibile	117	31	14.250	TR	SAN VENANZO		No	26/05/1986	TRASFERIMENTO A TITOLO GRATUITO	Valore catastale	2.032,88	0,00	AGENZIA FORESTALE REGIONALE	

Sviluppamare S.p.A.

PATRIMONIO IMMOBILIARE REGIONE UMBRIA
 Prospetto Terreni al 31/12/2021

Numero Matr. (da sistema informativo)	Classificazione secondo il piano dei conti dello Stato Patrimoniale in base al D.lgs. 118/2011 (Descrizione)	Classificazione secondo il piano dei conti dello Stato Patrimoniale in base al D.lgs. 118/2011 (Codice)	Classificazione ai sensi del codice civile (demaniale, difeso, lib., indisponibile)	Foglio	Particella	Superficie mq	Provincia	Comune	Località	Bene soggetto ad ammortamento	Data di acquisizione	Modalità di acquisizione	Criterio di valutazione secondo i principi del D.lgs. 118/2011	Valore dell'immobile secondo il D.lgs. 118/2011 al 31/12/2021 (euro)	Differenza (+, -) al 31/12/2021 rispetto al 31/12/2020 (euro)	Ente Gestore	Note
39397	TERRENI AGRICOLI	1.2.2.02.13.01.001	Indisponibile	117	32	13.005	TR	SAN VENANZO		No	26/05/1986	TRASFERIMENTO A TITOLO GRATUITO	Valore catastale	2.063,75	0,00	AGENZIA FORESTALE REGIONALE	
39398	TERRENI AGRICOLI	1.2.2.02.13.01.001	Indisponibile	117	33	1.520	TR	SAN VENANZO		No	26/05/1986	TRASFERIMENTO A TITOLO GRATUITO	Valore catastale	318,50	0,00	AGENZIA FORESTALE REGIONALE	
39399	TERRENI AGRICOLI	1.2.2.02.13.01.001	Indisponibile	117	34	36.790	TR	SAN VENANZO		No	26/05/1986	TRASFERIMENTO A TITOLO GRATUITO	Valore catastale	5.534,75	0,00	AGENZIA FORESTALE REGIONALE	
39400	TERRENI AGRICOLI	1.2.2.02.13.01.001	Indisponibile	117	35	33.670	TR	SAN VENANZO	LA ROTA	No	26/05/1986	TRASFERIMENTO A TITOLO GRATUITO	Valore catastale	5.651,75	0,00	AGENZIA FORESTALE REGIONALE	
39401	TERRENI AGRICOLI	1.2.2.02.13.01.001	Indisponibile	117	36	14.870	TR	SAN VENANZO		No	26/05/1986	TRASFERIMENTO A TITOLO GRATUITO	Valore catastale	6.753,50	0,00	AGENZIA FORESTALE REGIONALE	
39403	TERRENI AGRICOLI	1.2.2.02.13.01.001	Indisponibile	117	38	72.800	TR	SAN VENANZO		No	26/05/1986	TRASFERIMENTO A TITOLO GRATUITO	Valore catastale	12.220,00	0,00	AGENZIA FORESTALE REGIONALE	
39404	TERRENI AGRICOLI	1.2.2.02.13.01.001	Indisponibile	118	2	14.000	TR	SAN VENANZO		No	26/05/1986	TRASFERIMENTO A TITOLO GRATUITO	Valore catastale	1.644,50	0,00	AGENZIA FORESTALE REGIONALE	
39405	TERRENI AGRICOLI	1.2.2.02.13.01.001	Indisponibile	118	3	6.440	TR	SAN VENANZO		No	26/05/1986	TRASFERIMENTO A TITOLO GRATUITO	Valore catastale	864,50	0,00	AGENZIA FORESTALE REGIONALE	
39406	TERRENI AGRICOLI	1.2.2.02.13.01.001	Indisponibile	118	5	24.630	TR	SAN VENANZO		No	10/07/1975	TRASFERIMENTO A TITOLO GRATUITO	Valore catastale	1.860,63	0,00	AGENZIA FORESTALE REGIONALE	
39407	TERRENI AGRICOLI	1.2.2.02.13.01.001	Indisponibile	118	13	36.170	TR	SAN VENANZO		No	10/07/1975	TRASFERIMENTO A TITOLO GRATUITO	Valore catastale	3.945,50	0,00	AGENZIA FORESTALE REGIONALE	
39408	TERRENI AGRICOLI	1.2.2.02.13.01.001	Indisponibile	118	14	1.140	TR	SAN VENANZO		No	26/05/1986	TRASFERIMENTO A TITOLO GRATUITO	Valore catastale	47,13	0,00	AGENZIA FORESTALE REGIONALE	
39409	TERRENI AGRICOLI	1.2.2.02.13.01.001	Indisponibile	118	78	80.060	TR	SAN VENANZO		No	10/07/1975	TRASFERIMENTO A TITOLO GRATUITO	Valore catastale	6.046,63	0,00	AGENZIA FORESTALE REGIONALE	
39410	TERRENI AGRICOLI	1.2.2.02.13.01.001	Indisponibile	118	79	329.380	TR	SAN VENANZO		No	10/07/1975	TRASFERIMENTO A TITOLO GRATUITO	Valore catastale	55.285,75	0,00	AGENZIA FORESTALE REGIONALE	
39411	TERRENI AGRICOLI	1.2.2.02.13.01.001	Indisponibile	119	1	216.770	TR	SAN VENANZO		No	10/07/1975	TRASFERIMENTO A TITOLO GRATUITO	Valore catastale	36.383,75	0,00	AGENZIA FORESTALE REGIONALE	
39412	TERRENI AGRICOLI	1.2.2.02.13.01.001	Indisponibile	119	2	66.350	TR	SAN VENANZO		No	10/07/1975	TRASFERIMENTO A TITOLO GRATUITO	Valore catastale	9.312,88	0,00	AGENZIA FORESTALE REGIONALE	
39413	TERRENI AGRICOLI	1.2.2.02.13.01.001	Indisponibile	119	3	167.320	TR	SAN VENANZO		No	10/07/1975	TRASFERIMENTO A TITOLO GRATUITO	Valore catastale	28.084,88	0,00	AGENZIA FORESTALE REGIONALE	
39414	TERRENI AGRICOLI	1.2.2.02.13.01.001	Indisponibile	119	4	6.050	TR	SAN VENANZO		No	10/07/1975	TRASFERIMENTO A TITOLO GRATUITO	Valore catastale	1.015,63	0,00	AGENZIA FORESTALE REGIONALE	
39415	TERRENI AGRICOLI	1.2.2.02.13.01.001	Indisponibile	119	5	11.130	TR	SAN VENANZO		No	10/07/1975	TRASFERIMENTO A TITOLO GRATUITO	Valore catastale	466,38	0,00	AGENZIA FORESTALE REGIONALE	
39416	TERRENI AGRICOLI	1.2.2.02.13.01.001	Indisponibile	119	6	4.850	TR	SAN VENANZO		No	10/07/1975	TRASFERIMENTO A TITOLO GRATUITO	Valore catastale	814,13	0,00	AGENZIA FORESTALE REGIONALE	
39417	TERRENI AGRICOLI	1.2.2.02.13.01.001	Indisponibile	119	7	56.320	TR	SAN VENANZO		No	10/07/1975	TRASFERIMENTO A TITOLO GRATUITO	Valore catastale	2.382,75	0,00	AGENZIA FORESTALE REGIONALE	
39418	TERRENI AGRICOLI	1.2.2.02.13.01.001	Indisponibile	119	8	9.820	TR	SAN VENANZO		No	10/07/1975	TRASFERIMENTO A TITOLO GRATUITO	Valore catastale	1.647,75	0,00	AGENZIA FORESTALE REGIONALE	

Sviluppamaria S.p.A.

PATRIMONIO IMMOBILIARE REGIONE UMBRIA
 Prospetto Terreni al 31/12/2021

Numero di catasto (da sistema informativo)	Classificazione secondo il piano dei conti dello Stato Patrimoniale in base al D.lgs. 118/2011 (Descrizione)	Classificazione secondo il piano dei conti dello Stato Patrimoniale in base al D.lgs. 118/2011 (Codice)	Classificazione ai sensi del codice civile (demaniale/affidato/alt., indisponibile)	Foglio	Particella	Superficie mq	Provincia	Comune	Località	Bene soggetto ad ammortamento	Data di acquisizione	Modalità di acquisizione	Criterio di valutazione secondo i principi del D.lgs. 118/2011	Valore dell'immobile secondo il D.lgs. 118/2011 al 31/12/2021 (euro)	Differenza (+, -) al 31/12/2021 (euro)	Ente Gestore	Note
39419	TERRENI AGRICOLI	1.2.2.02.13.01.001	Indisponibile	119	9	13.390	TR	SAN VENANZO		No	10/07/1975	TRASFERIMENTO A TITOLO GRATUITO	Valore catastale	2.247,38	0,00	AGENZIA FORESTALE REGIONALE	
39420	TERRENI AGRICOLI	1.2.2.02.13.01.001	Indisponibile	119	10	7.400	TR	SAN VENANZO		No	10/07/1975	TRASFERIMENTO A TITOLO GRATUITO	Valore catastale	186,88	0,00	AGENZIA FORESTALE REGIONALE	
39421	TERRENI AGRICOLI	1.2.2.02.13.01.001	Indisponibile	119	11	5.220	TR	SAN VENANZO		No	10/07/1975	TRASFERIMENTO A TITOLO GRATUITO	Valore catastale	219,38	0,00	AGENZIA FORESTALE REGIONALE	
39422	TERRENI AGRICOLI	1.2.2.02.13.01.001	Indisponibile	119	12	2.650	TR	SAN VENANZO		No	10/07/1975	TRASFERIMENTO A TITOLO GRATUITO	Valore catastale	442,00	0,00	AGENZIA FORESTALE REGIONALE	
39423	TERRENI AGRICOLI	1.2.2.02.13.01.001	Indisponibile	119	13	16.190	TR	SAN VENANZO		No	10/07/1975	TRASFERIMENTO A TITOLO GRATUITO	Valore catastale	2.717,00	0,00	AGENZIA FORESTALE REGIONALE	
39424	TERRENI AGRICOLI	1.2.2.02.13.01.001	Indisponibile	119	14	91.620	TR	SAN VENANZO		No	10/07/1975	TRASFERIMENTO A TITOLO GRATUITO	Valore catastale	6.920,88	0,00	AGENZIA FORESTALE REGIONALE	
39425	TERRENI AGRICOLI	1.2.2.02.13.01.001	Indisponibile	119	15	87.920	TR	SAN VENANZO		No	10/07/1975	TRASFERIMENTO A TITOLO GRATUITO	Valore catastale	9.592,38	0,00	AGENZIA FORESTALE REGIONALE	
39426	TERRENI AGRICOLI	1.2.2.02.13.01.001	Indisponibile	119	16	11.450	TR	SAN VENANZO		No	10/07/1975	TRASFERIMENTO A TITOLO GRATUITO	Valore catastale	3.363,75	0,00	AGENZIA FORESTALE REGIONALE	
39427	TERRENI AGRICOLI	1.2.2.02.13.01.001	Indisponibile	119	17	237.450	TR	SAN VENANZO		No	10/07/1975	TRASFERIMENTO A TITOLO GRATUITO	Valore catastale	31.884,13	0,00	AGENZIA FORESTALE REGIONALE	
39428	TERRENI AGRICOLI	1.2.2.02.13.01.001	Indisponibile	119	18	3.200	TR	SAN VENANZO		No	10/07/1975	TRASFERIMENTO A TITOLO GRATUITO	Valore catastale	939,25	0,00	AGENZIA FORESTALE REGIONALE	
39429	TERRENI AGRICOLI	1.2.2.02.13.01.001	Indisponibile	119	19	100.340	TR	SAN VENANZO		No	10/07/1975	TRASFERIMENTO A TITOLO GRATUITO	Valore catastale	13.472,88	0,00	AGENZIA FORESTALE REGIONALE	
39430	TERRENI AGRICOLI	1.2.2.02.13.01.001	Indisponibile	119	20	112.000	TR	SAN VENANZO		No	10/07/1975	TRASFERIMENTO A TITOLO GRATUITO	Valore catastale	15.039,38	0,00	AGENZIA FORESTALE REGIONALE	
39431	TERRENI AGRICOLI	1.2.2.02.13.01.001	Indisponibile	120	1	10.100	TR	SAN VENANZO		No	10/07/1975	TRASFERIMENTO A TITOLO GRATUITO	Valore catastale	765,38	0,00	AGENZIA FORESTALE REGIONALE	
39432	TERRENI AGRICOLI	1.2.2.02.13.01.001	Indisponibile	120	2	1.043.780	TR	SAN VENANZO		No	10/07/1975	TRASFERIMENTO A TITOLO GRATUITO	Valore catastale	140.157,88	0,00	AGENZIA FORESTALE REGIONALE	
39433	TERRENI AGRICOLI	1.2.2.02.13.01.001	Indisponibile	120	3	4.610	TR	SAN VENANZO		No	10/07/1975	TRASFERIMENTO A TITOLO GRATUITO	Valore catastale	193,38	0,00	AGENZIA FORESTALE REGIONALE	
39434	TERRENI AGRICOLI	1.2.2.02.13.01.001	Indisponibile	120	4	172.780	TR	SAN VENANZO		No	10/07/1975	TRASFERIMENTO A TITOLO GRATUITO	Valore catastale	18.650,00	0,00	AGENZIA FORESTALE REGIONALE	
39435	TERRENI AGRICOLI	1.2.2.02.13.01.001	Indisponibile	120	5	5.210	TR	SAN VENANZO		No	10/07/1975	TRASFERIMENTO A TITOLO GRATUITO	Valore catastale	874,25	0,00	AGENZIA FORESTALE REGIONALE	
39436	TERRENI AGRICOLI	1.2.2.02.13.01.001	Indisponibile	120	6	6.850	TR	SAN VENANZO		No	10/07/1975	TRASFERIMENTO A TITOLO GRATUITO	Valore catastale	975,00	0,00	AGENZIA FORESTALE REGIONALE	
39437	TERRENI AGRICOLI	1.2.2.02.13.01.001	Indisponibile	120	7	2.940	TR	SAN VENANZO		No	10/07/1975	TRASFERIMENTO A TITOLO GRATUITO	Valore catastale	346,13	0,00	AGENZIA FORESTALE REGIONALE	
39438	TERRENI AGRICOLI	1.2.2.02.13.01.001	Indisponibile	120	8	2.300	TR	SAN VENANZO		No	10/07/1975	TRASFERIMENTO A TITOLO GRATUITO	Valore catastale	389,75	0,00	AGENZIA FORESTALE REGIONALE	
39439	TERRENI AGRICOLI	1.2.2.02.13.01.001	Indisponibile	120	9	20.280	TR	SAN VENANZO		No	10/07/1975	TRASFERIMENTO A TITOLO GRATUITO	Valore catastale	5.708,63	0,00	AGENZIA FORESTALE REGIONALE	

Sviluppamare S.p.A.

PATRIMONIO IMMOBILIARE REGIONE UMBRIA
 Prospetto Terreni al 31/12/2021

Numero di catasto (da sistema informativo)	Classificazione secondo il piano dei conti dello Stato Patrimoniale in base al D.lgs. 118/2011 (Descrizione)	Classificazione secondo il piano dei conti dello Stato Patrimoniale in base al D.lgs. 118/2011 (Codice)	Classificazione ai sensi del codice civile (demaniale/affidatario/alt., indisponibile)	Foglio	Particella	Superficie mq	Provincia	Comune	Località	Bene soggetto ad ammortamento	Data di acquisizione	Modalità di acquisizione	Criterio di valutazione secondo principi del D.lgs. 118/2011	Valore dell'immobile secondo il D.lgs. 118/2011 al 31/12/2021 (euro)	Differenza (+, -) al 31/12/2021 (euro)	Ente Gestore	Note
39440	TERRENI AGRICOLI	1.2.2.02.13.01.001	Indisponibile	120	10	4.160	TR	SAN VENANZO		No	10/07/1975	TRASFERIMENTO A TITOLO GRATUITO	Valore catastale	593,13	0,00	AGENZIA FORESTALE REGIONALE	
39441	TERRENI AGRICOLI	1.2.2.02.13.01.001	Indisponibile	120	11	3.680	TR	SAN VENANZO		No	10/07/1975	TRASFERIMENTO A TITOLO GRATUITO	Valore catastale	432,25	0,00	AGENZIA FORESTALE REGIONALE	
39442	TERRENI AGRICOLI	1.2.2.02.13.01.001	Indisponibile	120	13	10.900	TR	SAN VENANZO		No	10/07/1975	TRASFERIMENTO A TITOLO GRATUITO	Valore catastale	6.860,75	0,00	AGENZIA FORESTALE REGIONALE	
39443	TERRENI AGRICOLI	1.2.2.02.13.01.001	Indisponibile	120	14	25.440	TR	SAN VENANZO		No	10/07/1975	TRASFERIMENTO A TITOLO GRATUITO	Valore catastale	6.586,13	0,00	AGENZIA FORESTALE REGIONALE	
39444	TERRENI AGRICOLI	1.2.2.02.13.01.001	Indisponibile	120	15	5.210	TR	SAN VENANZO		No	10/07/1975	TRASFERIMENTO A TITOLO GRATUITO	Valore catastale	612,63	0,00	AGENZIA FORESTALE REGIONALE	
39445	TERRENI AGRICOLI	1.2.2.02.13.01.001	Indisponibile	120	16	13.440	TR	SAN VENANZO		No	10/07/1975	TRASFERIMENTO A TITOLO GRATUITO	Valore catastale	2.453,75	0,00	AGENZIA FORESTALE REGIONALE	
39446	TERRENI AGRICOLI	1.2.2.02.13.01.001	Indisponibile	120	17	3.930	TR	SAN VENANZO		No	10/07/1975	TRASFERIMENTO A TITOLO GRATUITO	Valore catastale	736,13	0,00	AGENZIA FORESTALE REGIONALE	
39447	TERRENI AGRICOLI	1.2.2.02.13.01.001	Indisponibile	120	19	2.990	TR	SAN VENANZO		No	10/07/1975	TRASFERIMENTO A TITOLO GRATUITO	Valore catastale	592,13	0,00	AGENZIA FORESTALE REGIONALE	
39448	TERRENI AGRICOLI	1.2.2.02.13.01.001	Indisponibile	120	20	11.880	TR	SAN VENANZO		No	10/07/1975	TRASFERIMENTO A TITOLO GRATUITO	Valore catastale	2.160,75	0,00	AGENZIA FORESTALE REGIONALE	
39449	TERRENI AGRICOLI	1.2.2.02.13.01.001	Indisponibile	120	21	2.500	TR	SAN VENANZO		No	10/07/1975	TRASFERIMENTO A TITOLO GRATUITO	Valore catastale	524,88	0,00	AGENZIA FORESTALE REGIONALE	
39450	TERRENI AGRICOLI	1.2.2.02.13.01.001	Indisponibile	120	22	6.920	TR	SAN VENANZO		No	10/07/1975	TRASFERIMENTO A TITOLO GRATUITO	Valore catastale	1.161,88	0,00	AGENZIA FORESTALE REGIONALE	
39451	TERRENI AGRICOLI	1.2.2.02.13.01.001	Indisponibile	120	23	23.270	TR	SAN VENANZO		No	10/07/1975	TRASFERIMENTO A TITOLO GRATUITO	Valore catastale	13.623,88	0,00	AGENZIA FORESTALE REGIONALE	
39452	TERRENI AGRICOLI	1.2.2.02.13.01.001	Indisponibile	120	25	5.060	TR	SAN VENANZO		No	10/07/1975	TRASFERIMENTO A TITOLO GRATUITO	Valore catastale	817,38	0,00	AGENZIA FORESTALE REGIONALE	
39453	TERRENI AGRICOLI	1.2.2.02.13.01.001	Indisponibile	121	1	32.740	TR	SAN VENANZO		No	10/07/1975	TRASFERIMENTO A TITOLO GRATUITO	Valore catastale	1.373,13	0,00	AGENZIA FORESTALE REGIONALE	
39454	TERRENI AGRICOLI	1.2.2.02.13.01.001	Indisponibile	121	2	126.790	TR	SAN VENANZO		No	10/07/1975	TRASFERIMENTO A TITOLO GRATUITO	Valore catastale	9.576,13	0,00	AGENZIA FORESTALE REGIONALE	
39455	TERRENI AGRICOLI	1.2.2.02.13.01.001	Indisponibile	121	3	4.280	TR	SAN VENANZO		No	10/07/1975	TRASFERIMENTO A TITOLO GRATUITO	Valore catastale	178,75	0,00	AGENZIA FORESTALE REGIONALE	
39456	TERRENI AGRICOLI	1.2.2.02.13.01.001	Indisponibile	121	4	22.880	TR	SAN VENANZO		No	10/07/1975	TRASFERIMENTO A TITOLO GRATUITO	Valore catastale	963,63	0,00	AGENZIA FORESTALE REGIONALE	
39457	TERRENI AGRICOLI	1.2.2.02.13.01.001	Indisponibile	121	5	47.910	TR	SAN VENANZO		No	10/07/1975	TRASFERIMENTO A TITOLO GRATUITO	Valore catastale	2.010,13	0,00	AGENZIA FORESTALE REGIONALE	
39458	TERRENI AGRICOLI	1.2.2.02.13.01.001	Indisponibile	121	6	6.280	TR	SAN VENANZO		No	10/07/1975	TRASFERIMENTO A TITOLO GRATUITO	Valore catastale	263,25	0,00	AGENZIA FORESTALE REGIONALE	
39459	TERRENI AGRICOLI	1.2.2.02.13.01.001	Indisponibile	121	7	1.680	TR	SAN VENANZO		No	10/07/1975	TRASFERIMENTO A TITOLO GRATUITO	Valore catastale	240,50	0,00	AGENZIA FORESTALE REGIONALE	
39461	TERRENI AGRICOLI	1.2.2.02.13.01.001	Indisponibile	121	10	52.280	TR	SAN VENANZO	SORBARÈ DI SOTTO	No	10/07/1975	TRASFERIMENTO A TITOLO GRATUITO	Valore catastale	14.725,75	0,00	AGENZIA FORESTALE REGIONALE	

Sviluppameta S.p.A.

PATRIMONIO IMMOBILIARE REGIONE UMBRIA
 Prospetto Terreni al 31/12/2021

Numero Id. (da sistema informativo)	Classificazione secondo il piano dei conti dello Stato Patrimoniale in base al D.lgs. 118/2011 (Descrizione)	Classificazione secondo il piano dei conti dello Stato Patrimoniale in base al D.lgs. 118/2011 (Codice)	Classificazione ai sensi del codice civile (demaniale/affidatario/alt., indisponibile)	Foglio	Particella	Superficie mq	Provincia	Comune	Località	Bene soggetto ad ammortamento	Data di acquisizione	Modalità di acquisizione	Criterio di valutazione secondo principi del D.lgs. 118/2011	Valore dell'immobile secondo D.lgs. 118/2021 al 31/12/2021 (euro)	Valore dell'immobile secondo D.lgs. 118/2011 al 31/12/2020 (euro)	Differenza (+, -) al 31/12/2021	Ente Gestore	Note
39462	TERRENI AGRICOLI	1.2.2.02.13.01.001	Indisponibile	121	11	105.420	TR	SAN VENANZO		No	10/07/1975	TRASFERIMENTO A TITOLO GRATUITO	Valore catastale	4.423,25	4.423,25	0,00	AGENZIA FORESTALE REGIONALE	
39463	TERRENI AGRICOLI	1.2.2.02.13.01.001	Indisponibile	121	12	6.050	TR	SAN VENANZO		No	10/07/1975	TRASFERIMENTO A TITOLO GRATUITO	Valore catastale	659,75	659,75	0,00	AGENZIA FORESTALE REGIONALE	
39464	TERRENI AGRICOLI	1.2.2.02.13.01.001	Indisponibile	121	13	29.530	TR	SAN VENANZO		No	10/07/1975	TRASFERIMENTO A TITOLO GRATUITO	Valore catastale	11.152,38	11.152,38	0,00	AGENZIA FORESTALE REGIONALE	
39465	TERRENI AGRICOLI	1.2.2.02.13.01.001	Indisponibile	121	16	16.700	TR	SAN VENANZO		No	10/07/1975	TRASFERIMENTO A TITOLO GRATUITO	Valore catastale	3.438,50	3.438,50	0,00	AGENZIA FORESTALE REGIONALE	
39466	TERRENI AGRICOLI	1.2.2.02.13.01.001	Indisponibile	121	18	1.640	TR	SAN VENANZO		No	10/07/1975	TRASFERIMENTO A TITOLO GRATUITO	Valore catastale	274,63	274,63	0,00	AGENZIA FORESTALE REGIONALE	
39467	TERRENI AGRICOLI	1.2.2.02.13.01.001	Indisponibile	121	19	3.160	TR	SAN VENANZO		No	10/07/1975	TRASFERIMENTO A TITOLO GRATUITO	Valore catastale	663,00	663,00	0,00	AGENZIA FORESTALE REGIONALE	
39468	TERRENI AGRICOLI	1.2.2.02.13.01.001	Indisponibile	121	20	9.850	TR	SAN VENANZO		No	10/07/1975	TRASFERIMENTO A TITOLO GRATUITO	Valore catastale	3.719,63	3.719,63	0,00	AGENZIA FORESTALE REGIONALE	
39469	TERRENI AGRICOLI	1.2.2.02.13.01.001	Indisponibile	121	21	520	TR	SAN VENANZO		No	10/07/1975	TRASFERIMENTO A TITOLO GRATUITO	Valore catastale	87,75	87,75	0,00	AGENZIA FORESTALE REGIONALE	
39470	TERRENI AGRICOLI	1.2.2.02.13.01.001	Indisponibile	121	32	15.960	TR	SAN VENANZO		No	10/07/1975	TRASFERIMENTO A TITOLO GRATUITO	Valore catastale	669,50	669,50	0,00	AGENZIA FORESTALE REGIONALE	
39471	TERRENI AGRICOLI	1.2.2.02.13.01.001	Indisponibile	121	36	9.190	TR	SAN VENANZO	SORBARE DI SOTTO	No	10/07/1975	TRASFERIMENTO A TITOLO GRATUITO	Valore catastale	2.422,88	2.422,88	0,00	AGENZIA FORESTALE REGIONALE	
39472	TERRENI AGRICOLI	1.2.2.02.13.01.001	Indisponibile	121	40	103.500	TR	SAN VENANZO		No	10/07/1975	TRASFERIMENTO A TITOLO GRATUITO	Valore catastale	4.343,63	4.343,63	0,00	AGENZIA FORESTALE REGIONALE	
39473	TERRENI AGRICOLI	1.2.2.02.13.01.001	Indisponibile	121	41	45.460	TR	SAN VENANZO		No	10/07/1975	TRASFERIMENTO A TITOLO GRATUITO	Valore catastale	3.433,63	3.433,63	0,00	AGENZIA FORESTALE REGIONALE	
39474	TERRENI AGRICOLI	1.2.2.02.13.01.001	Indisponibile	121	42	37.370	TR	SAN VENANZO	SORBARE DI SOTTO	No	10/07/1975	TRASFERIMENTO A TITOLO GRATUITO	Valore catastale	10.627,50	10.627,50	0,00	AGENZIA FORESTALE REGIONALE	
39475	TERRENI AGRICOLI	1.2.2.02.13.01.001	Indisponibile	125	1	62.620	TR	SAN VENANZO		No	10/07/1975	TRASFERIMENTO A TITOLO GRATUITO	Valore catastale	8.934,25	8.934,25	0,00	AGENZIA FORESTALE REGIONALE	
39476	TERRENI AGRICOLI	1.2.2.02.13.01.001	Indisponibile	125	2	28.510	TR	SAN VENANZO		No	10/07/1975	TRASFERIMENTO A TITOLO GRATUITO	Valore catastale	8.373,63	8.373,63	0,00	AGENZIA FORESTALE REGIONALE	
39477	TERRENI AGRICOLI	1.2.2.02.13.01.001	Indisponibile	125	3	7.520	TR	SAN VENANZO		No	10/07/1975	TRASFERIMENTO A TITOLO GRATUITO	Valore catastale	2.208,38	2.208,38	0,00	AGENZIA FORESTALE REGIONALE	
39478	TERRENI AGRICOLI	1.2.2.02.13.01.001	Indisponibile	125	4	574.210	TR	SAN VENANZO		No	10/07/1975	TRASFERIMENTO A TITOLO GRATUITO	Valore catastale	77.104,63	77.104,63	0,00	AGENZIA FORESTALE REGIONALE	
39479	TERRENI AGRICOLI	1.2.2.02.13.01.001	Indisponibile	125	5	350	TR	SAN VENANZO		No	10/07/1975	TRASFERIMENTO A TITOLO GRATUITO	Valore catastale	146,25	146,25	0,00	AGENZIA FORESTALE REGIONALE	
39480	TERRENI AGRICOLI	1.2.2.02.13.01.001	Indisponibile	125	6	1.790	TR	SAN VENANZO		No	28/05/1986	TRASFERIMENTO A TITOLO GRATUITO	Valore catastale	300,63	300,63	0,00	AGENZIA FORESTALE REGIONALE	
39481	TERRENI AGRICOLI	1.2.2.02.13.01.001	Indisponibile	125	8	770	TR	SAN VENANZO		No	28/05/1986	TRASFERIMENTO A TITOLO GRATUITO	Valore catastale	97,50	97,50	0,00	AGENZIA FORESTALE REGIONALE	
39482	TERRENI AGRICOLI	1.2.2.02.13.01.001	Indisponibile	125	9	42.260	TR	SAN VENANZO		No	28/05/1986	TRASFERIMENTO A TITOLO GRATUITO	Valore catastale	6.829,88	6.829,88	0,00	AGENZIA FORESTALE REGIONALE	

Sviluppamare S.p.A.

PATRIMONIO IMMOBILIARE REGIONE UMBRIA
 Prospetto Terreni al 31/12/2021

Numero Matricola (da sistema informativo)	Classificazione secondo il piano dei conti dello Stato Patrimoniale in base al D.lgs. 118/2011 (Descrizione)	Classificazione secondo il piano dei conti dello Stato Patrimoniale in base al D.lgs. 118/2011 (Codice)	Classificazione ai sensi del codice civile (demaniale/affidato/alt., indisponibile)	Foglio	Particella	Superficie mq	Provincia	Comune	Località	Bene soggetto ad ammortamento	Data di acquisizione	Modalità di acquisizione	Criterio di valutazione secondo principi del D.lgs. 118/2011	Valore dell'immobile secondo il D.lgs. 118/2011 al 31/12/2021 (euro)	Differenza (+/-) al 31/12/2021 (euro)	Ente Gestore	Note
39483	TERRENI AGRICOLI	1.2.2.02.13.01.001	Indisponibile	125	10	9.920	TR	SAN VENANZO		No	26/05/1986	TRASFERIMENTO A TITOLO GRATUITO	Valore catastale	1.391,00	0,00	AGENZIA FORESTALE REGIONALE	
39484	TERRENI AGRICOLI	1.2.2.02.13.01.001	Indisponibile	125	11	4.210	TR	SAN VENANZO		No	26/05/1986	TRASFERIMENTO A TITOLO GRATUITO	Valore catastale	638,63	0,00	AGENZIA FORESTALE REGIONALE	
39485	TERRENI AGRICOLI	1.2.2.02.13.01.001	Indisponibile	126	1	63.610	TR	SAN VENANZO		No	10/07/1975	TRASFERIMENTO A TITOLO GRATUITO	Valore catastale	6.940,38	0,00	AGENZIA FORESTALE REGIONALE	
39486	TERRENI AGRICOLI	1.2.2.02.13.01.001	Indisponibile	126	2	541.930	TR	SAN VENANZO		No	10/07/1975	TRASFERIMENTO A TITOLO GRATUITO	Valore catastale	72.769,13	0,00	AGENZIA FORESTALE REGIONALE	
39487	TERRENI AGRICOLI	1.2.2.02.13.01.001	Indisponibile	126	3	77.710	TR	SAN VENANZO		No	10/07/1975	TRASFERIMENTO A TITOLO GRATUITO	Valore catastale	8.477,63	0,00	AGENZIA FORESTALE REGIONALE	
39488	TERRENI AGRICOLI	1.2.2.02.13.01.001	Indisponibile	126	4	373.620	TR	SAN VENANZO		No	10/07/1975	TRASFERIMENTO A TITOLO GRATUITO	Valore catastale	62.712,00	0,00	AGENZIA FORESTALE REGIONALE	
39489	TERRENI AGRICOLI	1.2.2.02.13.01.001	Indisponibile	127	1	110.920	TR	SAN VENANZO		No	26/05/1986	TRASFERIMENTO A TITOLO GRATUITO	Valore catastale	23.271,63	0,00	AGENZIA FORESTALE REGIONALE	
39490	TERRENI AGRICOLI	1.2.2.02.13.01.001	Indisponibile	127	2	13.970	TR	SAN VENANZO		No	26/05/1986	TRASFERIMENTO A TITOLO GRATUITO	Valore catastale	1.641,25	0,00	AGENZIA FORESTALE REGIONALE	
39491	TERRENI AGRICOLI	1.2.2.02.13.01.001	Indisponibile	127	4	4.160	TR	SAN VENANZO		No	26/05/1986	TRASFERIMENTO A TITOLO GRATUITO	Valore catastale	550,88	0,00	AGENZIA FORESTALE REGIONALE	
39492	TERRENI AGRICOLI	1.2.2.02.13.01.001	Indisponibile	127	5	486.390	TR	SAN VENANZO		No	10/07/1975	TRASFERIMENTO A TITOLO GRATUITO	Valore catastale	36.738,00	0,00	AGENZIA FORESTALE REGIONALE	
39493	TERRENI AGRICOLI	1.2.2.02.13.01.001	Indisponibile	127	6	14.310	TR	SAN VENANZO		No	26/05/1986	TRASFERIMENTO A TITOLO GRATUITO	Valore catastale	3.003,00	0,00	AGENZIA FORESTALE REGIONALE	
39494	TERRENI AGRICOLI	1.2.2.02.13.01.001	Indisponibile	127	7	8.540	TR	SAN VENANZO		No	26/05/1986	TRASFERIMENTO A TITOLO GRATUITO	Valore catastale	1.792,38	0,00	AGENZIA FORESTALE REGIONALE	
39495	TERRENI AGRICOLI	1.2.2.02.13.01.001	Indisponibile	127	8	34.070	TR	SAN VENANZO		No	26/05/1986	TRASFERIMENTO A TITOLO GRATUITO	Valore catastale	6.727,50	0,00	AGENZIA FORESTALE REGIONALE	
39496	TERRENI AGRICOLI	1.2.2.02.13.01.001	Indisponibile	127	9	5.670	TR	SAN VENANZO		No	26/05/1986	TRASFERIMENTO A TITOLO GRATUITO	Valore catastale	1.231,75	0,00	AGENZIA FORESTALE REGIONALE	
39497	TERRENI AGRICOLI	1.2.2.02.13.01.001	Indisponibile	127	10	790	TR	SAN VENANZO		No	10/07/1975	TRASFERIMENTO A TITOLO GRATUITO	Valore catastale	92,63	0,00	AGENZIA FORESTALE REGIONALE	
39498	TERRENI AGRICOLI	1.2.2.02.13.01.001	Indisponibile	127	11	14.300	TR	SAN VENANZO		No	26/05/1986	TRASFERIMENTO A TITOLO GRATUITO	Valore catastale	2.999,75	0,00	AGENZIA FORESTALE REGIONALE	
39499	TERRENI AGRICOLI	1.2.2.02.13.01.001	Indisponibile	128	1	259.700	TR	SAN VENANZO		No	10/07/1975	TRASFERIMENTO A TITOLO GRATUITO	Valore catastale	34.672,50	0,00	AGENZIA FORESTALE REGIONALE	
39500	TERRENI AGRICOLI	1.2.2.02.13.01.001	Indisponibile	128	2	28.730	TR	SAN VENANZO		No	10/07/1975	TRASFERIMENTO A TITOLO GRATUITO	Valore catastale	8.438,63	0,00	AGENZIA FORESTALE REGIONALE	
39501	TERRENI AGRICOLI	1.2.2.02.13.01.001	Indisponibile	128	3	7.120	TR	SAN VENANZO		No	10/07/1975	TRASFERIMENTO A TITOLO GRATUITO	Valore catastale	2.091,38	0,00	AGENZIA FORESTALE REGIONALE	
39502	TERRENI AGRICOLI	1.2.2.02.13.01.001	Indisponibile	128	4	8.790	TR	SAN VENANZO		No	10/07/1975	TRASFERIMENTO A TITOLO GRATUITO	Valore catastale	2.578,88	0,00	AGENZIA FORESTALE REGIONALE	
39503	TERRENI AGRICOLI	1.2.2.02.13.01.001	Indisponibile	128	7	9.810	TR	SAN VENANZO		No	10/07/1975	TRASFERIMENTO A TITOLO GRATUITO	Valore catastale	2.881,13	0,00	AGENZIA FORESTALE REGIONALE	

Sviluppamaria S.p.A.

PATRIMONIO IMMOBILIARE REGIONE UMBRIA
 Prospetto Terreni al 31/12/2021

Numero di Matricola (da sistema informativo)	Classificazione secondo il piano dei conti dello Stato Patrimoniale in base al D.lgs. 118/2011 (Descrizione)	Classificazione secondo il piano dei conti dello Stato Patrimoniale in base al D.lgs. 118/2011 (Codice)	Classificazione ai sensi del codice civile (demaniale/affidatario/altro, indisponibile)	Foglio	Particella	Superficie mq	Provincia	Comune	Località	Bene soggetto ad ammortamento	Data di acquisizione	Modalità di acquisizione	Criterio di valutazione secondo principi del D.lgs. 118/2011	Valore dell'immobile secondo D.lgs. 118/2011 al 31/12/2021 (euro)	Differenza (+/-) tra il 31/12/2021 e il 31/12/2020 (euro)	Ente Gestore	Note
39504	TERRENI AGRICOLI	1.2.2.02.13.01.001	Indisponibile	128	8	142,970	TR	SAN VENANZO		No	10/07/1975	TRASFERIMENTO A TITOLO GRATUITO	Valore catastale	10.798,13	0,00	AGENZIA FORESTALE REGIONALE	
39505	TERRENI AGRICOLI	1.2.2.02.13.01.001	Indisponibile	128	9	13,960	TR	SAN VENANZO		No	10/07/1975	TRASFERIMENTO A TITOLO GRATUITO	Valore catastale	4.089,88	0,00	AGENZIA FORESTALE REGIONALE	
39506	TERRENI AGRICOLI	1.2.2.02.13.01.001	Indisponibile	128	10	7,620	TR	SAN VENANZO		No	10/07/1975	TRASFERIMENTO A TITOLO GRATUITO	Valore catastale	3.516,50	0,00	AGENZIA FORESTALE REGIONALE	
39507	TERRENI AGRICOLI	1.2.2.02.13.01.001	Indisponibile	128	11	3,260	TR	SAN VENANZO		No	10/07/1975	TRASFERIMENTO A TITOLO GRATUITO	Valore catastale	82,88	0,00	AGENZIA FORESTALE REGIONALE	
39508	TERRENI AGRICOLI	1.2.2.02.13.01.001	Indisponibile	128	12	23,770	TR	SAN VENANZO		No	10/07/1975	TRASFERIMENTO A TITOLO GRATUITO	Valore catastale	6.982,63	0,00	AGENZIA FORESTALE REGIONALE	
39509	TERRENI AGRICOLI	1.2.2.02.13.01.001	Indisponibile	128	13	5,500	TR	SAN VENANZO		No	10/07/1975	TRASFERIMENTO A TITOLO GRATUITO	Valore catastale	416,00	0,00	AGENZIA FORESTALE REGIONALE	
39510	TERRENI AGRICOLI	1.2.2.02.13.01.001	Indisponibile	128	14	2,100	TR	SAN VENANZO		No	10/07/1975	TRASFERIMENTO A TITOLO GRATUITO	Valore catastale	617,50	0,00	AGENZIA FORESTALE REGIONALE	
39511	TERRENI AGRICOLI	1.2.2.02.13.01.001	Indisponibile	128	15	134,540	TR	SAN VENANZO		No	10/07/1975	TRASFERIMENTO A TITOLO GRATUITO	Valore catastale	9.033,38	0,00	AGENZIA FORESTALE REGIONALE	
39512	TERRENI AGRICOLI	1.2.2.02.13.01.001	Indisponibile	128	16	126,630	TR	SAN VENANZO		No	10/07/1975	TRASFERIMENTO A TITOLO GRATUITO	Valore catastale	21.287,50	0,00	AGENZIA FORESTALE REGIONALE	
39513	TERRENI AGRICOLI	1.2.2.02.13.01.001	Indisponibile	128	1	12,080	TR	SAN VENANZO		No	10/07/1975	TRASFERIMENTO A TITOLO GRATUITO	Valore catastale	3.549,00	0,00	AGENZIA FORESTALE REGIONALE	
39514	TERRENI AGRICOLI	1.2.2.02.13.01.001	Indisponibile	128	2	125,340	TR	SAN VENANZO		No	10/07/1975	TRASFERIMENTO A TITOLO GRATUITO	Valore catastale	13.674,38	0,00	AGENZIA FORESTALE REGIONALE	
39515	TERRENI AGRICOLI	1.2.2.02.13.01.001	Indisponibile	128	3	1,300	TR	SAN VENANZO		No	10/07/1975	TRASFERIMENTO A TITOLO GRATUITO	Valore catastale	217,75	0,00	AGENZIA FORESTALE REGIONALE	
39516	TERRENI AGRICOLI	1.2.2.02.13.01.001	Indisponibile	128	4	103,540	TR	SAN VENANZO		No	10/07/1975	TRASFERIMENTO A TITOLO GRATUITO	Valore catastale	13.903,50	0,00	AGENZIA FORESTALE REGIONALE	
39517	TERRENI AGRICOLI	1.2.2.02.13.01.001	Indisponibile	128	5	126,320	TR	SAN VENANZO		No	10/07/1975	TRASFERIMENTO A TITOLO GRATUITO	Valore catastale	13.781,63	0,00	AGENZIA FORESTALE REGIONALE	
39518	TERRENI AGRICOLI	1.2.2.02.13.01.001	Indisponibile	128	6	7,320	TR	SAN VENANZO		No	10/07/1975	TRASFERIMENTO A TITOLO GRATUITO	Valore catastale	2.149,88	0,00	AGENZIA FORESTALE REGIONALE	
39519	TERRENI AGRICOLI	1.2.2.02.13.01.001	Indisponibile	128	7	130	TR	SAN VENANZO		No	10/07/1975	TRASFERIMENTO A TITOLO GRATUITO	Valore catastale	21,13	0,00	AGENZIA FORESTALE REGIONALE	
39520	TERRENI AGRICOLI	1.2.2.02.13.01.001	Indisponibile	128	9	33,860	TR	SAN VENANZO		No	10/07/1975	TRASFERIMENTO A TITOLO GRATUITO	Valore catastale	9.980,75	0,00	AGENZIA FORESTALE REGIONALE	
39521	TERRENI AGRICOLI	1.2.2.02.13.01.001	Indisponibile	128	15	115,580	TR	SAN VENANZO		No	10/07/1975	TRASFERIMENTO A TITOLO GRATUITO	Valore catastale	8.731,13	0,00	AGENZIA FORESTALE REGIONALE	
39522	TERRENI AGRICOLI	1.2.2.02.13.01.001	Indisponibile	128	17	94,760	TR	SAN VENANZO		No	10/07/1975	TRASFERIMENTO A TITOLO GRATUITO	Valore catastale	12.237,75	0,00	AGENZIA FORESTALE REGIONALE	
39523	TERRENI AGRICOLI	1.2.2.02.13.01.001	Indisponibile	128	18	210	TR	SAN VENANZO		No	10/07/1975	TRASFERIMENTO A TITOLO GRATUITO	Valore catastale	8,13	0,00	AGENZIA FORESTALE REGIONALE	
39524	TERRENI AGRICOLI	1.2.2.02.13.01.001	Indisponibile	128	19	27,540	TR	SAN VENANZO		No	10/07/1975	TRASFERIMENTO A TITOLO GRATUITO	Valore catastale	11.557,00	0,00	AGENZIA FORESTALE REGIONALE	

Sviluppamare S.p.A.

PATRIMONIO IMMOBILIARE REGIONE UMBRIA
 Prospetto Terreni al 31/12/2021

Numero Id. (da sistema informativo)	Classificazione secondo il piano dei conti dello Stato Patrimoniale in base al D.lgs. 118/2011 (Descrizione)	Classificazione secondo il piano dei conti dello Stato Patrimoniale in base al D.lgs. 118/2011 (Codice)	Classificazione ai sensi del codice civile (demaniale/affidato/loc., indisponibile)	Foglio	Particella	Superficie mq	Provincia	Comune	Località	Bene soggetto ad ammortamento	Data di acquisizione	Modalità di acquisizione	Criterio di valutazione secondo principi del D.lgs. 118/2011	Valore dell'immobile secondo il D.lgs. 118/2011 al 31/12/2021 (euro)	Differenza (+/-) al 31/12/2021 (euro)	Ente Gestore	Note
39525	TERRENI AGRICOLI	1.2.2.02.13.01.001	Indisponibile	129	20	11.850	TR	SAN VENANZO		No	10/07/1975	TRASFERIMENTO A TITOLO GRATUITO	Valore catastale	1.790,75	0,00	AGENZIA FORESTALE REGIONALE	
39526	TERRENI AGRICOLI	1.2.2.02.13.01.001	Indisponibile	129	21	15.820	TR	SAN VENANZO		No	10/07/1975	TRASFERIMENTO A TITOLO GRATUITO	Valore catastale	2.257,13	0,00	AGENZIA FORESTALE REGIONALE	
39527	TERRENI AGRICOLI	1.2.2.02.13.01.001	Indisponibile	129	22	35.330	TR	SAN VENANZO		No	10/07/1975	TRASFERIMENTO A TITOLO GRATUITO	Valore catastale	888,88	0,00	AGENZIA FORESTALE REGIONALE	
39528	TERRENI AGRICOLI	1.2.2.02.13.01.001	Indisponibile	130	1	70.510	TR	SAN VENANZO		No	28/05/1980	TRASFERIMENTO A TITOLO GRATUITO	Valore catastale	16.521,38	0,00	AGENZIA FORESTALE REGIONALE	
39529	TERRENI AGRICOLI	1.2.2.02.13.01.001	Indisponibile	130	2	10.550	TR	SAN VENANZO		No	28/05/1980	TRASFERIMENTO A TITOLO GRATUITO	Valore catastale	1.766,00	0,00	AGENZIA FORESTALE REGIONALE	
39530	TERRENI AGRICOLI	1.2.2.02.13.01.001	Indisponibile	130	14	19.450	TR	SAN VENANZO		No	28/05/1980	TRASFERIMENTO A TITOLO GRATUITO	Valore catastale	2.013,38	0,00	AGENZIA FORESTALE REGIONALE	
39531	TERRENI AGRICOLI	1.2.2.02.13.01.001	Indisponibile	130	15	880	TR	SAN VENANZO		No	28/05/1980	TRASFERIMENTO A TITOLO GRATUITO	Valore catastale	147,88	0,00	AGENZIA FORESTALE REGIONALE	
39532	TERRENI AGRICOLI	1.2.2.02.13.01.001	Indisponibile	130	16	6.880	TR	SAN VENANZO		No	10/07/1975	TRASFERIMENTO A TITOLO GRATUITO	Valore catastale	520,00	0,00	AGENZIA FORESTALE REGIONALE	
39533	TERRENI AGRICOLI	1.2.2.02.13.01.001	Indisponibile	130	17	760	TR	SAN VENANZO		No	10/07/1975	TRASFERIMENTO A TITOLO GRATUITO	Valore catastale	159,25	0,00	AGENZIA FORESTALE REGIONALE	
39534	TERRENI AGRICOLI	1.2.2.02.13.01.001	Indisponibile	130	18	34.400	TR	SAN VENANZO		No	10/07/1975	TRASFERIMENTO A TITOLO GRATUITO	Valore catastale	1.443,00	0,00	AGENZIA FORESTALE REGIONALE	
39535	TERRENI AGRICOLI	1.2.2.02.13.01.001	Indisponibile	130	21	11.280	TR	SAN VENANZO		No	10/07/1975	TRASFERIMENTO A TITOLO GRATUITO	Valore catastale	1.608,75	0,00	AGENZIA FORESTALE REGIONALE	
39536	TERRENI AGRICOLI	1.2.2.02.13.01.001	Indisponibile	130	23	2.420	TR	SAN VENANZO		No	28/05/1980	TRASFERIMENTO A TITOLO GRATUITO	Valore catastale	383,50	0,00	AGENZIA FORESTALE REGIONALE	
39537	TERRENI AGRICOLI	1.2.2.02.13.01.001	Indisponibile	130	24	1.220	TR	SAN VENANZO		No	28/05/1980	TRASFERIMENTO A TITOLO GRATUITO	Valore catastale	175,50	0,00	AGENZIA FORESTALE REGIONALE	
39538	TERRENI AGRICOLI	1.2.2.02.13.01.001	Indisponibile	130	25	250	TR	SAN VENANZO		No	10/07/1975	TRASFERIMENTO A TITOLO GRATUITO	Valore catastale	105,63	0,00	AGENZIA FORESTALE REGIONALE	
39539	TERRENI AGRICOLI	1.2.2.02.13.01.001	Indisponibile	130	26	200	TR	SAN VENANZO		No	10/07/1975	TRASFERIMENTO A TITOLO GRATUITO	Valore catastale	84,50	0,00	AGENZIA FORESTALE REGIONALE	
39540	TERRENI AGRICOLI	1.2.2.02.13.01.001	Indisponibile	130	27	560.440	TR	SAN VENANZO		No	10/07/1975	TRASFERIMENTO A TITOLO GRATUITO	Valore catastale	42.331,25	0,00	AGENZIA FORESTALE REGIONALE	
39541	TERRENI AGRICOLI	1.2.2.02.13.01.001	Indisponibile	130	28	8.770	TR	SAN VENANZO		No	10/07/1975	TRASFERIMENTO A TITOLO GRATUITO	Valore catastale	957,13	0,00	AGENZIA FORESTALE REGIONALE	
39542	TERRENI AGRICOLI	1.2.2.02.13.01.001	Indisponibile	130	29	73.560	TR	SAN VENANZO		No	10/07/1975	TRASFERIMENTO A TITOLO GRATUITO	Valore catastale	5.555,88	0,00	AGENZIA FORESTALE REGIONALE	
39543	TERRENI AGRICOLI	1.2.2.02.13.01.001	Indisponibile	130	33	24.340	TR	SAN VENANZO		No	28/05/1980	TRASFERIMENTO A TITOLO GRATUITO	Valore catastale	1.022,13	0,00	AGENZIA FORESTALE REGIONALE	
39544	TERRENI AGRICOLI	1.2.2.02.13.01.001	Indisponibile	130	39	3.270	TR	SAN VENANZO		No	10/07/1975	TRASFERIMENTO A TITOLO GRATUITO	Valore catastale	960,38	0,00	AGENZIA FORESTALE REGIONALE	
39546	TERRENI AGRICOLI	1.2.2.02.13.01.001	Indisponibile	131	13	21.640	TR	SAN VENANZO		No	10/07/1975	TRASFERIMENTO A TITOLO GRATUITO	Valore catastale	9.988,88	0,00	AGENZIA FORESTALE REGIONALE	

Sviluppamaria S.p.A.

PATRIMONIO IMMOBILIARE REGIONE UMBRIA
Prospetto Terreni al 31/12/2021

Numero Id. (da sistema informativo)	Classificazione secondo il piano dei conti dello Stato Patrimoniale in base al D.lgs. 118/2011 (Descrizione)	Classificazione secondo il piano dei conti dello Stato Patrimoniale in base al D.lgs. 118/2011 (Codice)	Classificazione ai sensi del codice civile (demaniale/affidatario/alt., indisponibile)	Foglio	Particella	Superficie mq	Provincia	Comune	Località	Bene soggetto ad ammortamento	Data di acquisizione	Modalità di acquisizione	Criterio di valutazione secondo i principi del D.lgs. 118/2011	Valore dell'immobile secondo il D.lgs. 118/2021 al 31/12/2021 (euro)	Valore dell'immobile secondo il D.lgs. 118/2011 al 31/12/2020 (euro)	Differenza (+, -) al 31/12/2021	Ente Gestore	Note
39547	TERRENI AGRICOLI	1.2.2.02.13.01.001	Indisponibile	131	14	11.130	TR	SAN VENANZO		No	10/07/1975	TRASFERIMENTO A TITOLO GRATUITO	Valore catastale	840,13	840,13	0,00	AGENZIA FORESTALE REGIONALE	
39548	TERRENI AGRICOLI	1.2.2.02.13.01.001	Indisponibile	131	15	940	TR	SAN VENANZO		No	10/07/1975	TRASFERIMENTO A TITOLO GRATUITO	Valore catastale	339,63	339,63	0,00	AGENZIA FORESTALE REGIONALE	
39549	TERRENI AGRICOLI	1.2.2.02.13.01.001	Indisponibile	131	17	4.530	TR	SAN VENANZO		No	10/07/1975	TRASFERIMENTO A TITOLO GRATUITO	Valore catastale	190,13	190,13	0,00	AGENZIA FORESTALE REGIONALE	
39550	TERRENI AGRICOLI	1.2.2.02.13.01.001	Indisponibile	131	62	66.160	TR	SAN VENANZO		No	10/07/1975	TRASFERIMENTO A TITOLO GRATUITO	Valore catastale	13.016,25	13.016,25	0,00	AGENZIA FORESTALE REGIONALE	
39552	TERRENI AGRICOLI	1.2.2.02.13.01.001	Indisponibile	132	1	950	TR	SAN VENANZO		No	10/07/1975	TRASFERIMENTO A TITOLO GRATUITO	Valore catastale	97,50	97,50	0,00	AGENZIA FORESTALE REGIONALE	Variazione catastale rogata anno 2018
39553	TERRENI AGRICOLI	1.2.2.02.13.01.001	Indisponibile	132	2	3.840	TR	SAN VENANZO		No	10/07/1975	TRASFERIMENTO A TITOLO GRATUITO	Valore catastale	160,88	160,88	0,00	AGENZIA FORESTALE REGIONALE	
39554	TERRENI AGRICOLI	1.2.2.02.13.01.001	Indisponibile	132	4	80.990	TR	SAN VENANZO		No	10/07/1975	TRASFERIMENTO A TITOLO GRATUITO	Valore catastale	8.791,25	8.791,25	0,00	AGENZIA FORESTALE REGIONALE	
39555	TERRENI AGRICOLI	1.2.2.02.13.01.001	Indisponibile	132	15	30.750	TR	SAN VENANZO		No	10/07/1975	TRASFERIMENTO A TITOLO GRATUITO	Valore catastale	9.031,75	9.031,75	0,00	AGENZIA FORESTALE REGIONALE	
39556	TERRENI AGRICOLI	1.2.2.02.13.01.001	Indisponibile	135	3	15.870	TR	SAN VENANZO		No	10/07/1975	TRASFERIMENTO A TITOLO GRATUITO	Valore catastale	1.865,88	1.865,88	0,00	AGENZIA FORESTALE REGIONALE	
39557	TERRENI AGRICOLI	1.2.2.02.13.01.001	Indisponibile	135	4	1.630	TR	SAN VENANZO		No	28/05/1986	TRASFERIMENTO A TITOLO GRATUITO	Valore catastale	260,00	260,00	0,00	AGENZIA FORESTALE REGIONALE	
39558	TERRENI AGRICOLI	1.2.2.02.13.01.001	Indisponibile	135	5	11.170	TR	SAN VENANZO		No	28/05/1986	TRASFERIMENTO A TITOLO GRATUITO	Valore catastale	2.343,25	2.343,25	0,00	AGENZIA FORESTALE REGIONALE	
39559	TERRENI AGRICOLI	1.2.2.02.13.01.001	Indisponibile	135	6	22.140	TR	SAN VENANZO		No	28/05/1986	TRASFERIMENTO A TITOLO GRATUITO	Valore catastale	3.716,38	3.716,38	0,00	AGENZIA FORESTALE REGIONALE	
39560	TERRENI AGRICOLI	1.2.2.02.13.01.001	Indisponibile	135	7	4.970	TR	SAN VENANZO		No	28/05/1986	TRASFERIMENTO A TITOLO GRATUITO	Valore catastale	817,38	817,38	0,00	AGENZIA FORESTALE REGIONALE	
39561	TERRENI AGRICOLI	1.2.2.02.13.01.001	Indisponibile	135	12	32.880	TR	SAN VENANZO		No	10/07/1975	TRASFERIMENTO A TITOLO GRATUITO	Valore catastale	5.518,50	5.518,50	0,00	AGENZIA FORESTALE REGIONALE	
39562	TERRENI AGRICOLI	1.2.2.02.13.01.001	Indisponibile	135	13	8.970	TR	SAN VENANZO		No	10/07/1975	TRASFERIMENTO A TITOLO GRATUITO	Valore catastale	377,00	377,00	0,00	AGENZIA FORESTALE REGIONALE	
39563	TERRENI AGRICOLI	1.2.2.02.13.01.001	Indisponibile	135	14	8.670	TR	SAN VENANZO		No	10/07/1975	TRASFERIMENTO A TITOLO GRATUITO	Valore catastale	364,00	364,00	0,00	AGENZIA FORESTALE REGIONALE	
39564	TERRENI AGRICOLI	1.2.2.02.13.01.001	Indisponibile	135	15	26.040	TR	SAN VENANZO		No	10/07/1975	TRASFERIMENTO A TITOLO GRATUITO	Valore catastale	4.706,00	4.706,00	0,00	AGENZIA FORESTALE REGIONALE	
39565	TERRENI AGRICOLI	1.2.2.02.13.01.001	Indisponibile	135	16	22.050	TR	SAN VENANZO		No	10/07/1975	TRASFERIMENTO A TITOLO GRATUITO	Valore catastale	2.590,25	2.590,25	0,00	AGENZIA FORESTALE REGIONALE	
39566	TERRENI AGRICOLI	1.2.2.02.13.01.001	Indisponibile	135	17	36.420	TR	SAN VENANZO		No	28/05/1986	TRASFERIMENTO A TITOLO GRATUITO	Valore catastale	4.514,25	4.514,25	0,00	AGENZIA FORESTALE REGIONALE	
39567	TERRENI AGRICOLI	1.2.2.02.13.01.001	Indisponibile	135	24	7.830	TR	SAN VENANZO		No	10/07/1975	TRASFERIMENTO A TITOLO GRATUITO	Valore catastale	328,25	328,25	0,00	AGENZIA FORESTALE REGIONALE	
39568	TERRENI AGRICOLI	1.2.2.02.13.01.001	Indisponibile	135	25	20.990	TR	SAN VENANZO		No	10/07/1975	TRASFERIMENTO A TITOLO GRATUITO	Valore catastale	662,88	662,88	0,00	AGENZIA FORESTALE REGIONALE	

Sviluppameta S.p.A.

PATRIMONIO IMMOBILIARE REGIONE UMBRIA
 Prospetto Terreni al 31/12/2021

Numero di catasto (da sistema informativo)	Classificazione secondo il piano dei conti dello Stato Patrimoniale in base al D.lgs. 118/2011 (Descrizione)	Classificazione secondo il piano dei conti dello Stato Patrimoniale in base al D.lgs. 118/2011 (Codice)	Classificazione ai sensi del codice civile (demaniale/affidatario/alt., indisponibile)	Foglio	Particella	Superficie mq	Provincia	Comune	Località	Bene soggetto ad ammortamento	Data di acquisizione	Modalità di acquisizione	Criterio di valutazione secondo principi del D.lgs. 118/2011	Valore dell'immobile secondo il D.lgs. 118/2011 al 31/12/2021 (euro)	Valore dell'immobile secondo il D.lgs. 118/2011 al 31/12/2020 (euro)	Differenza (+, -) al 31/12/2021 al 31/12/2020	Ente Gestore	Note
39569	TERRENI AGRICOLI	1.2.2.02.13.01.001	Indisponibile	135	26	9.120	TR	SAN VENANZO		No	10/07/1975	TRASFERIMENTO A TITOLO GRATUITO	Valore catastale	1.301,63	1.301,63	0,00	AGENZIA FORESTALE REGIONALE	
39570	TERRENI AGRICOLI	1.2.2.02.13.01.001	Indisponibile	135	27	156,860	TR	SAN VENANZO		No	10/07/1975	TRASFERIMENTO A TITOLO GRATUITO	Valore catastale	26.160,88	26.160,88	0,00	AGENZIA FORESTALE REGIONALE	
39571	TERRENI AGRICOLI	1.2.2.02.13.01.001	Indisponibile	135	28	19.500	TR	SAN VENANZO		No	10/07/1975	TRASFERIMENTO A TITOLO GRATUITO	Valore catastale	2.127,13	2.127,13	0,00	AGENZIA FORESTALE REGIONALE	
39572	TERRENI AGRICOLI	1.2.2.02.13.01.001	Indisponibile	135	31	2.870	TR	SAN VENANZO		No	10/07/1975	TRASFERIMENTO A TITOLO GRATUITO	Valore catastale	120,25	120,25	0,00	AGENZIA FORESTALE REGIONALE	
39573	TERRENI AGRICOLI	1.2.2.02.13.01.001	Indisponibile	135	33	3.770	TR	SAN VENANZO		No	26/05/1980	TRASFERIMENTO A TITOLO GRATUITO	Valore catastale	791,38	791,38	0,00	AGENZIA FORESTALE REGIONALE	
39574	TERRENI AGRICOLI	1.2.2.02.13.01.001	Indisponibile	135	34	2.530	TR	SAN VENANZO		No	10/07/1975	TRASFERIMENTO A TITOLO GRATUITO	Valore catastale	403,00	403,00	0,00	AGENZIA FORESTALE REGIONALE	
39575	TERRENI AGRICOLI	1.2.2.02.13.01.001	Indisponibile	135	35	130,050	TR	SAN VENANZO		No	10/07/1975	TRASFERIMENTO A TITOLO GRATUITO	Valore catastale	21.826,63	21.828,63	0,00	AGENZIA FORESTALE REGIONALE	
39576	TERRENI AGRICOLI	1.2.2.02.13.01.001	Indisponibile	135	36	16.150	TR	SAN VENANZO		No	10/07/1975	TRASFERIMENTO A TITOLO GRATUITO	Valore catastale	677,63	677,63	0,00	AGENZIA FORESTALE REGIONALE	
39577	TERRENI AGRICOLI	1.2.2.02.13.01.001	Indisponibile	135	37	19.450	TR	SAN VENANZO		No	10/07/1975	TRASFERIMENTO A TITOLO GRATUITO	Valore catastale	815,75	815,75	0,00	AGENZIA FORESTALE REGIONALE	
39578	TERRENI AGRICOLI	1.2.2.02.13.01.001	Indisponibile	135	44	54.700	TR	SAN VENANZO		No	10/07/1975	TRASFERIMENTO A TITOLO GRATUITO	Valore catastale	2.296,13	2.296,13	0,00	AGENZIA FORESTALE REGIONALE	
39579	TERRENI AGRICOLI	1.2.2.02.13.01.001	Indisponibile	136	14	2.200	TR	SAN VENANZO		No	10/07/1975	TRASFERIMENTO A TITOLO GRATUITO	Valore catastale	258,38	258,38	0,00	AGENZIA FORESTALE REGIONALE	
39580	TERRENI AGRICOLI	1.2.2.02.13.01.001	Indisponibile	136	15	4.950	TR	SAN VENANZO		No	10/07/1975	TRASFERIMENTO A TITOLO GRATUITO	Valore catastale	581,75	581,75	0,00	AGENZIA FORESTALE REGIONALE	
39582	TERRENI AGRICOLI	1.2.2.02.13.01.001	Indisponibile	136	18	9.620	TR	SAN VENANZO		No	10/07/1975	TRASFERIMENTO A TITOLO GRATUITO	Valore catastale	412,75	412,75	0,00	AGENZIA FORESTALE REGIONALE	
39583	TERRENI AGRICOLI	1.2.2.02.13.01.001	Indisponibile	136	19	8.690	TR	SAN VENANZO		No	10/07/1975	TRASFERIMENTO A TITOLO GRATUITO	Valore catastale	656,50	656,50	0,00	AGENZIA FORESTALE REGIONALE	
39584	TERRENI AGRICOLI	1.2.2.02.13.01.001	Indisponibile	136	20	76.330	TR	SAN VENANZO		No	10/07/1975	TRASFERIMENTO A TITOLO GRATUITO	Valore catastale	22.420,13	22.420,13	0,00	AGENZIA FORESTALE REGIONALE	
39585	TERRENI AGRICOLI	1.2.2.02.13.01.001	Indisponibile	136	22	11.230	TR	SAN VENANZO		No	10/07/1975	TRASFERIMENTO A TITOLO GRATUITO	Valore catastale	471,25	471,25	0,00	AGENZIA FORESTALE REGIONALE	
39586	TERRENI AGRICOLI	1.2.2.02.13.01.001	Indisponibile	136	23	35.760	TR	SAN VENANZO		No	10/07/1975	TRASFERIMENTO A TITOLO GRATUITO	Valore catastale	900,25	900,25	0,00	AGENZIA FORESTALE REGIONALE	
39587	TERRENI AGRICOLI	1.2.2.02.13.01.001	Indisponibile	136	24	119.190	TR	SAN VENANZO		No	10/07/1975	TRASFERIMENTO A TITOLO GRATUITO	Valore catastale	9.002,50	9.002,50	0,00	AGENZIA FORESTALE REGIONALE	
39588	TERRENI AGRICOLI	1.2.2.02.13.01.001	Indisponibile	136	25	4.840	TR	SAN VENANZO		No	10/07/1975	TRASFERIMENTO A TITOLO GRATUITO	Valore catastale	203,13	203,13	0,00	AGENZIA FORESTALE REGIONALE	
39589	TERRENI AGRICOLI	1.2.2.02.13.01.001	Indisponibile	136	26	26.320	TR	SAN VENANZO		No	10/07/1975	TRASFERIMENTO A TITOLO GRATUITO	Valore catastale	7.731,75	7.731,75	0,00	AGENZIA FORESTALE REGIONALE	
39590	TERRENI AGRICOLI	1.2.2.02.13.01.001	Indisponibile	136	27	500	TR	SAN VENANZO		No	10/07/1975	TRASFERIMENTO A TITOLO GRATUITO	Valore catastale	58,50	58,50	0,00	AGENZIA FORESTALE REGIONALE	

Sviluppamaria S.p.A.

PATRIMONIO IMMOBILIARE REGIONE UMBRIA
 Prospetto Terreni al 31/12/2021

Numero di catasto (da sistema informativo)	Classificazione secondo il piano dei conti dello Stato Patrimoniale in base al D.lgs. 118/2011 (Descrizione)	Classificazione secondo il piano dei conti dello Stato Patrimoniale in base al D.lgs. 118/2011 (Codice)	Classificazione ai sensi del codice civile (demaniale/affidatario/alt., indisponibile)	Foglio	Particella	Superficie mq	Provincia	Comune	Località	Bene soggetto ad ammortamento	Data di acquisizione	Modalità di acquisizione	Criterio di valutazione secondo i principi del D.lgs. 118/2011	Valore dell'immobile secondo il D.lgs. 118/2011 al 31/12/2021 (euro)	Differenza (+/-) al 31/12/2021 (euro)	Ente Gestore	Note
39591	TERRENI AGRICOLI	1.2.2.02.13.01.001	Indisponibile	136	29	7.960	TR	SAN VENANZO		No	10/07/1975	TRASFERIMENTO A TITOLO GRATUITO	Valore catastale	937,63	0,00	AGENZIA FORESTALE REGIONALE	
39592	TERRENI AGRICOLI	1.2.2.02.13.01.001	Indisponibile	136	31	56.730	TR	SAN VENANZO		No	10/07/1975	TRASFERIMENTO A TITOLO GRATUITO	Valore catastale	4.436,25	0,00	AGENZIA FORESTALE REGIONALE	
39593	TERRENI AGRICOLI	1.2.2.02.13.01.001	Indisponibile	136	32	800	TR	SAN VENANZO		No	10/07/1975	TRASFERIMENTO A TITOLO GRATUITO	Valore catastale	60,13	0,00	AGENZIA FORESTALE REGIONALE	
39594	TERRENI AGRICOLI	1.2.2.02.13.01.001	Indisponibile	136	33	9.650	TR	SAN VENANZO		No	10/07/1975	TRASFERIMENTO A TITOLO GRATUITO	Valore catastale	246,63	0,00	AGENZIA FORESTALE REGIONALE	
39595	TERRENI AGRICOLI	1.2.2.02.13.01.001	Indisponibile	136	34	61.370	TR	SAN VENANZO		No	10/07/1975	TRASFERIMENTO A TITOLO GRATUITO	Valore catastale	8.240,38	0,00	AGENZIA FORESTALE REGIONALE	
39596	TERRENI AGRICOLI	1.2.2.02.13.01.001	Indisponibile	136	37	780	TR	SAN VENANZO		No	28/05/1986	TRASFERIMENTO A TITOLO GRATUITO	Valore catastale	91,00	0,00	AGENZIA FORESTALE REGIONALE	
39597	TERRENI AGRICOLI	1.2.2.02.13.01.001	Indisponibile	136	39	280	TR	SAN VENANZO		No	08/03/1962	TRASFERIMENTO A TITOLO GRATUITO	Valore catastale	21,13	0,00	AGENZIA FORESTALE REGIONALE	
39598	TERRENI AGRICOLI	1.2.2.02.13.01.001	Indisponibile	136	47	760	TR	SAN VENANZO	OSPEDALETTO	No	28/05/1986	TRASFERIMENTO A TITOLO GRATUITO	Valore catastale	91,00	0,00	AGENZIA FORESTALE REGIONALE	
39599	TERRENI AGRICOLI	1.2.2.02.13.01.001	Indisponibile	137	1	6.650	TR	SAN VENANZO		No	10/07/1975	TRASFERIMENTO A TITOLO GRATUITO	Valore catastale	2.790,13	0,00	AGENZIA FORESTALE REGIONALE	
39600	TERRENI AGRICOLI	1.2.2.02.13.01.001	Indisponibile	137	2	11.440	TR	SAN VENANZO		No	10/07/1975	TRASFERIMENTO A TITOLO GRATUITO	Valore catastale	1.343,88	0,00	AGENZIA FORESTALE REGIONALE	
39601	TERRENI AGRICOLI	1.2.2.02.13.01.001	Indisponibile	137	3	431.890	TR	SAN VENANZO		No	10/07/1975	TRASFERIMENTO A TITOLO GRATUITO	Valore catastale	28.996,50	0,00	AGENZIA FORESTALE REGIONALE	
39602	TERRENI AGRICOLI	1.2.2.02.13.01.001	Indisponibile	137	4	26.100	TR	SAN VENANZO		No	10/07/1975	TRASFERIMENTO A TITOLO GRATUITO	Valore catastale	3.505,13	0,00	AGENZIA FORESTALE REGIONALE	
39603	TERRENI AGRICOLI	1.2.2.02.13.01.001	Indisponibile	137	5	72.590	TR	SAN VENANZO		No	10/07/1975	TRASFERIMENTO A TITOLO GRATUITO	Valore catastale	1.826,13	0,00	AGENZIA FORESTALE REGIONALE	
39604	TERRENI AGRICOLI	1.2.2.02.13.01.001	Indisponibile	137	6	26.360	TR	SAN VENANZO		No	10/07/1975	TRASFERIMENTO A TITOLO GRATUITO	Valore catastale	1.971,13	0,00	AGENZIA FORESTALE REGIONALE	
39605	TERRENI AGRICOLI	1.2.2.02.13.01.001	Indisponibile	137	9	3.165	TR	SAN VENANZO		No	28/05/1986	TRASFERIMENTO A TITOLO GRATUITO	Valore catastale	451,75	0,00	AGENZIA FORESTALE REGIONALE	
39606	TERRENI AGRICOLI	1.2.2.02.13.01.001	Indisponibile	137	11	910	TR	SAN VENANZO		No	28/05/1986	TRASFERIMENTO A TITOLO GRATUITO	Valore catastale	130,00	0,00	AGENZIA FORESTALE REGIONALE	
39607	TERRENI AGRICOLI	1.2.2.02.13.01.001	Indisponibile	137	16	14.680	TR	SAN VENANZO		No	10/07/1975	TRASFERIMENTO A TITOLO GRATUITO	Valore catastale	4.135,63	0,00	AGENZIA FORESTALE REGIONALE	
39608	TERRENI AGRICOLI	1.2.2.02.13.01.001	Indisponibile	137	17	23.610	TR	SAN VENANZO		No	10/07/1975	TRASFERIMENTO A TITOLO GRATUITO	Valore catastale	2.773,88	0,00	AGENZIA FORESTALE REGIONALE	
39609	TERRENI AGRICOLI	1.2.2.02.13.01.001	Indisponibile	137	18	181.220	TR	SAN VENANZO		No	10/07/1975	TRASFERIMENTO A TITOLO GRATUITO	Valore catastale	13.687,38	0,00	AGENZIA FORESTALE REGIONALE	
39610	TERRENI AGRICOLI	1.2.2.02.13.01.001	Indisponibile	137	54	42.459	TR	SAN VENANZO		No	10/07/1975	TRASFERIMENTO A TITOLO GRATUITO	Valore catastale	8.908,25	0,00	AGENZIA FORESTALE REGIONALE	
39611	TERRENI AGRICOLI	1.2.2.02.13.01.001	Indisponibile	137	58	41.795	TR	SAN VENANZO		No	10/07/1975	TRASFERIMENTO A TITOLO GRATUITO	Valore catastale	5.962,13	0,00	AGENZIA FORESTALE REGIONALE	

Sviluppamare S.p.A.

PATRIMONIO IMMOBILIARE REGIONE UMBRIA
 Prospetto Terreni al 31/12/2021

Numero Id. (da sistema Informativo)	Classificazione secondo il piano dei conti dello Stato Patrimoniale in base al D.lgs. 118/2011 (Descrizione)	Classificazione secondo il piano dei conti dello Stato Patrimoniale in base al D.lgs. 118/2011 (Codice)	Classificazione ai sensi del codice civile (demaniale/affidato/ini, indisponibile)	Foglio	Particella	Superficie mq	Provincia	Comune	Località	Bene soggetto ad ammortamento	Data di acquisizione	Modalità di acquisizione	Criterio di valutazione secondo principi del D.lgs. 118/2011	Valore dell'immobile secondo il D.lgs. 118/2011 al 31/12/2021 (euro)	Differenza (+/-) al 31/12/2021 (euro)	Ente Gestore	Note
39612	TERRENI AGRICOLI	1.2.2.02.13.01.001	Indisponibile	137	29	3.750	TR	SAN VENANZO		No	10/07/1975	TRASFERIMENTO A TITOLO GRATUITO	Valore catastale	531,38	0,00	AGENZIA FORESTALE REGIONALE	
39613	TERRENI AGRICOLI	1.2.2.02.13.01.001	Indisponibile	137	34	41.200	TR	SAN VENANZO		No	10/07/1975	TRASFERIMENTO A TITOLO GRATUITO	Valore catastale	5.877,63	0,00	AGENZIA FORESTALE REGIONALE	
39614	TERRENI AGRICOLI	1.2.2.02.13.01.001	Indisponibile	137	36	605	TR	SAN VENANZO		No	10/07/1975	TRASFERIMENTO A TITOLO GRATUITO	Valore catastale	126,75	0,00	AGENZIA FORESTALE REGIONALE	
39615	TERRENI AGRICOLI	1.2.2.02.13.01.001	Indisponibile	138	3	44.280	TR	SAN VENANZO		No	10/07/1975	TRASFERIMENTO A TITOLO GRATUITO	Valore catastale	4.831,13	0,00	AGENZIA FORESTALE REGIONALE	
39616	TERRENI AGRICOLI	1.2.2.02.13.01.001	Indisponibile	138	4	4.960	TR	SAN VENANZO		No	10/07/1975	TRASFERIMENTO A TITOLO GRATUITO	Valore catastale	544,38	0,00	AGENZIA FORESTALE REGIONALE	
39617	TERRENI AGRICOLI	1.2.2.02.13.01.001	Indisponibile	138	9	9.140	TR	SAN VENANZO		No	10/07/1975	TRASFERIMENTO A TITOLO GRATUITO	Valore catastale	4.218,50	0,00	AGENZIA FORESTALE REGIONALE	
39618	TERRENI AGRICOLI	1.2.2.02.13.01.001	Indisponibile	138	10	384.480	TR	SAN VENANZO		No	10/07/1975	TRASFERIMENTO A TITOLO GRATUITO	Valore catastale	25.813,13	0,00	AGENZIA FORESTALE REGIONALE	
39619	TERRENI AGRICOLI	1.2.2.02.13.01.001	Indisponibile	138	14	3.770	TR	SAN VENANZO		No	10/07/1975	TRASFERIMENTO A TITOLO GRATUITO	Valore catastale	443,63	0,00	AGENZIA FORESTALE REGIONALE	
39620	TERRENI AGRICOLI	1.2.2.02.13.01.001	Indisponibile	138	15	1.365	TR	SAN VENANZO		No	10/07/1975	TRASFERIMENTO A TITOLO GRATUITO	Valore catastale	229,13	0,00	AGENZIA FORESTALE REGIONALE	
39622	TERRENI AGRICOLI	1.2.2.02.13.01.001	Indisponibile	138	19	4.520	TR	SAN VENANZO		No	10/07/1975	TRASFERIMENTO A TITOLO GRATUITO	Valore catastale	949,00	0,00	AGENZIA FORESTALE REGIONALE	
39623	TERRENI AGRICOLI	1.2.2.02.13.01.001	Indisponibile	138	20	3.005	TR	SAN VENANZO		No	10/07/1975	TRASFERIMENTO A TITOLO GRATUITO	Valore catastale	503,75	0,00	AGENZIA FORESTALE REGIONALE	
39624	TERRENI AGRICOLI	1.2.2.02.13.01.001	Indisponibile	138	22	8.680	TR	SAN VENANZO		No	10/07/1975	TRASFERIMENTO A TITOLO GRATUITO	Valore catastale	1.020,50	0,00	AGENZIA FORESTALE REGIONALE	
39625	TERRENI AGRICOLI	1.2.2.02.13.01.001	Indisponibile	138	24	280	TR	SAN VENANZO		No	10/07/1975	TRASFERIMENTO A TITOLO GRATUITO	Valore catastale	21,13	0,00	AGENZIA FORESTALE REGIONALE	
39627	TERRENI AGRICOLI	1.2.2.02.13.01.001	Indisponibile	138	29	10.770	TR	SAN VENANZO		No	10/07/1975	TRASFERIMENTO A TITOLO GRATUITO	Valore catastale	4.970,88	0,00	AGENZIA FORESTALE REGIONALE	
39628	TERRENI AGRICOLI	1.2.2.02.13.01.001	Indisponibile	138	30	6.040	TR	SAN VENANZO		No	10/07/1975	TRASFERIMENTO A TITOLO GRATUITO	Valore catastale	2.535,00	0,00	AGENZIA FORESTALE REGIONALE	
39630	TERRENI AGRICOLI	1.2.2.02.13.01.001	Indisponibile	138	28	28.825	TR	SAN VENANZO		No	28/05/1980	TRASFERIMENTO A TITOLO GRATUITO	Valore catastale	8.466,25	0,00	AGENZIA FORESTALE REGIONALE	
39631	TERRENI AGRICOLI	1.2.2.02.13.01.001	Indisponibile	138	5	3.410	TR	SAN VENANZO		No	28/05/1980	TRASFERIMENTO A TITOLO GRATUITO	Valore catastale	143,00	0,00	AGENZIA FORESTALE REGIONALE	
39632	TERRENI AGRICOLI	1.2.2.02.13.01.001	Indisponibile	138	6	16.570	TR	SAN VENANZO		No	28/05/1980	TRASFERIMENTO A TITOLO GRATUITO	Valore catastale	1.807,00	0,00	AGENZIA FORESTALE REGIONALE	
39633	TERRENI AGRICOLI	1.2.2.02.13.01.001	Indisponibile	138	7	1.740	TR	SAN VENANZO		No	28/05/1980	TRASFERIMENTO A TITOLO GRATUITO	Valore catastale	73,13	0,00	AGENZIA FORESTALE REGIONALE	
39634	TERRENI AGRICOLI	1.2.2.02.13.01.001	Indisponibile	138	8	27.190	TR	SAN VENANZO		No	28/05/1980	TRASFERIMENTO A TITOLO GRATUITO	Valore catastale	1.140,75	0,00	AGENZIA FORESTALE REGIONALE	
39635	TERRENI AGRICOLI	1.2.2.02.13.01.001	Indisponibile	138	9	3.990	TR	SAN VENANZO		No	28/05/1980	TRASFERIMENTO A TITOLO GRATUITO	Valore catastale	167,38	0,00	AGENZIA FORESTALE REGIONALE	

Sviluppamaria S.p.A.

PATRIMONIO IMMOBILIARE REGIONE UMBRIA
 Prospetto Terreni al 31/12/2021

Numero Matricola (da sistema informativo)	Classificazione secondo il piano dei conti dello Stato Patrimoniale in base al D.lgs. 118/2011 (Descrizione)	Classificazione secondo il piano dei conti dello Stato Patrimoniale in base al D.lgs. 118/2011 (Codice)	Classificazione ai sensi del codice civile (demaniale/affidato/ini, indisponibile)	Foglio	Particella	Superficie mq	Provincia	Comune	Località	Bene soggetto ad ammortamento	Data di acquisizione	Modalità di acquisizione	Criterio di valutazione secondo i principi del D.lgs. 118/2011	Valore dell'immobile secondo il D.lgs. 118/2011 al 31/12/2021 (euro)	Differenza (+, -) al 31/12/2021 (euro)	Ente Gestore	Note
39636	TERRENI AGRICOLI	1.2.2.02.13.01.001	Indisponibile	139	11	7.990	TR	SAN VENANZO		No	26/05/1980	TRASFERIMENTO A TITOLO GRATUITO	Valore catastale	1.082,25	0,00	AGENZIA FORESTALE REGIONALE	
39637	TERRENI AGRICOLI	1.2.2.02.13.01.001	Indisponibile	139	14	356,540	TR	SAN VENANZO		No	26/05/1980	TRASFERIMENTO A TITOLO GRATUITO	Valore catastale	47.875,75	0,00	AGENZIA FORESTALE REGIONALE	
39638	TERRENI AGRICOLI	1.2.2.02.13.01.001	Indisponibile	139	15	16,680	TR	SAN VENANZO		No	26/05/1980	TRASFERIMENTO A TITOLO GRATUITO	Valore catastale	6.998,88	0,00	AGENZIA FORESTALE REGIONALE	
39639	TERRENI AGRICOLI	1.2.2.02.13.01.001	Indisponibile	139	16	17,400	TR	SAN VENANZO		No	26/05/1980	TRASFERIMENTO A TITOLO GRATUITO	Valore catastale	7.301,13	0,00	AGENZIA FORESTALE REGIONALE	
39640	TERRENI AGRICOLI	1.2.2.02.13.01.001	Indisponibile	139	26	71,552	TR	SAN VENANZO		No	26/05/1980	TRASFERIMENTO A TITOLO GRATUITO	Valore catastale	21.011,25	0,00	AGENZIA FORESTALE REGIONALE	
39641	TERRENI AGRICOLI	1.2.2.02.13.01.001	Indisponibile	140	1	14,790	TR	SAN VENANZO		No	10/07/1975	TRASFERIMENTO A TITOLO GRATUITO	Valore catastale	1.610,38	0,00	AGENZIA FORESTALE REGIONALE	
39642	TERRENI AGRICOLI	1.2.2.02.13.01.001	Indisponibile	140	2	26,840	TR	SAN VENANZO		No	10/07/1975	TRASFERIMENTO A TITOLO GRATUITO	Valore catastale	1.126,13	0,00	AGENZIA FORESTALE REGIONALE	
39643	TERRENI AGRICOLI	1.2.2.02.13.01.001	Indisponibile	140	3	2,280	TR	SAN VENANZO		No	10/07/1975	TRASFERIMENTO A TITOLO GRATUITO	Valore catastale	95,88	0,00	AGENZIA FORESTALE REGIONALE	
39644	TERRENI AGRICOLI	1.2.2.02.13.01.001	Indisponibile	140	4	5,660	TR	SAN VENANZO		No	10/07/1975	TRASFERIMENTO A TITOLO GRATUITO	Valore catastale	807,63	0,00	AGENZIA FORESTALE REGIONALE	
39645	TERRENI AGRICOLI	1.2.2.02.13.01.001	Indisponibile	140	5	43,830	TR	SAN VENANZO		No	10/07/1975	TRASFERIMENTO A TITOLO GRATUITO	Valore catastale	3.310,13	0,00	AGENZIA FORESTALE REGIONALE	
39646	TERRENI AGRICOLI	1.2.2.02.13.01.001	Indisponibile	140	6	9,220	TR	SAN VENANZO		No	10/07/1975	TRASFERIMENTO A TITOLO GRATUITO	Valore catastale	1.083,88	0,00	AGENZIA FORESTALE REGIONALE	
39647	TERRENI AGRICOLI	1.2.2.02.13.01.001	Indisponibile	140	8	9,360	TR	SAN VENANZO		No	10/07/1975	TRASFERIMENTO A TITOLO GRATUITO	Valore catastale	383,25	0,00	AGENZIA FORESTALE REGIONALE	
39648	TERRENI AGRICOLI	1.2.2.02.13.01.001	Indisponibile	140	9	1,080	TR	SAN VENANZO		No	10/07/1975	TRASFERIMENTO A TITOLO GRATUITO	Valore catastale	45,50	0,00	AGENZIA FORESTALE REGIONALE	
39649	TERRENI AGRICOLI	1.2.2.02.13.01.001	Indisponibile	140	10	131,830	TR	SAN VENANZO		No	10/07/1975	TRASFERIMENTO A TITOLO GRATUITO	Valore catastale	0,00	0,00	AGENZIA FORESTALE REGIONALE	
39650	TERRENI AGRICOLI	1.2.2.02.13.01.001	Indisponibile	140	11	31,610	TR	SAN VENANZO		No	10/07/1975	TRASFERIMENTO A TITOLO GRATUITO	Valore catastale	2.387,13	0,00	AGENZIA FORESTALE REGIONALE	
39652	TERRENI AGRICOLI	1.2.2.02.13.01.001	Indisponibile	140	13	5,610	TR	SAN VENANZO		No	10/07/1975	TRASFERIMENTO A TITOLO GRATUITO	Valore catastale	253,63	0,00	AGENZIA FORESTALE REGIONALE	
39653	TERRENI AGRICOLI	1.2.2.02.13.01.001	Indisponibile	140	14	77,200	TR	SAN VENANZO		No	10/07/1975	TRASFERIMENTO A TITOLO GRATUITO	Valore catastale	8.422,38	0,00	AGENZIA FORESTALE REGIONALE	
39654	TERRENI AGRICOLI	1.2.2.02.13.01.001	Indisponibile	140	15	1,950	TR	SAN VENANZO		No	10/07/1975	TRASFERIMENTO A TITOLO GRATUITO	Valore catastale	81,25	0,00	AGENZIA FORESTALE REGIONALE	
39655	TERRENI AGRICOLI	1.2.2.02.13.01.001	Indisponibile	140	16	23,610	TR	SAN VENANZO		No	10/07/1975	TRASFERIMENTO A TITOLO GRATUITO	Valore catastale	6.935,50	0,00	AGENZIA FORESTALE REGIONALE	
39656	TERRENI AGRICOLI	1.2.2.02.13.01.001	Indisponibile	140	17	610	TR	SAN VENANZO		No	10/07/1975	TRASFERIMENTO A TITOLO GRATUITO	Valore catastale	26,00	0,00	AGENZIA FORESTALE REGIONALE	
39657	TERRENI AGRICOLI	1.2.2.02.13.01.001	Indisponibile	140	18	71,560	TR	SAN VENANZO		No	26/05/1980	TRASFERIMENTO A TITOLO GRATUITO	Valore catastale	21.019,38	0,00	AGENZIA FORESTALE REGIONALE	

Sviluppamare S.p.A.

PATRIMONIO IMMOBILIARE REGIONE UMBRIA
 Prospetto Terreni al 31/12/2021

Numero Matricola (da sistema informativo)	Classificazione secondo il piano dei conti dello Stato Patrimoniale in base al D.lgs. 118/2011 (Descrizione)	Classificazione secondo il piano dei conti dello Stato Patrimoniale in base al D.lgs. 118/2011 (Codice)	Classificazione ai sensi del codice civile (demaniale/affidatario/alt., indisponibile)	Foglio	Particella	Superficie mq	Provincia	Comune	Località	Bene soggetto ad ammortamento	Data di acquisizione	Modalità di acquisizione	Criterio di valutazione secondo principi del D.lgs. 118/2011	Valore dell'immobile secondo il D.lgs. 118/2011 al 31/12/2021 (euro)	Valore dell'immobile secondo il D.lgs. 118/2011 al 31/12/2020 (euro)	Differenziale al 31/12/2021 al 31/12/2020 (euro)	Ente Gestore	Note
39659	TERRENI AGRICOLI	1.2.2.02.13.01.001	Indisponibile	140	19	24.590	TR	SAN VENANZO		No	26/05/1986	TRASFERIMENTO A TITOLO GRATUITO	Valore catastale	2.652,88	2.652,88	0,00	AGENZIA FORESTALE REGIONALE	
39659	TERRENI AGRICOLI	1.2.2.02.13.01.001	Indisponibile	140	20	6.570	TR	SAN VENANZO		No	10/07/1975	TRASFERIMENTO A TITOLO GRATUITO	Valore catastale	485,63	485,63	0,00	AGENZIA FORESTALE REGIONALE	
39660	TERRENI AGRICOLI	1.2.2.02.13.01.001	Indisponibile	141	1	4.050	TR	SAN VENANZO		No	10/07/1975	TRASFERIMENTO A TITOLO GRATUITO	Valore catastale	170,63	170,63	0,00	AGENZIA FORESTALE REGIONALE	
39661	TERRENI AGRICOLI	1.2.2.02.13.01.001	Indisponibile	141	2	12.700	TR	SAN VENANZO		No	10/07/1975	TRASFERIMENTO A TITOLO GRATUITO	Valore catastale	5.330,00	5.330,00	0,00	AGENZIA FORESTALE REGIONALE	
39662	TERRENI AGRICOLI	1.2.2.02.13.01.001	Indisponibile	141	70	17.340	TR	SAN VENANZO		No	26/05/1986	TRASFERIMENTO A TITOLO GRATUITO	Valore catastale	2.037,75	2.037,75	0,00	AGENZIA FORESTALE REGIONALE	
39663	TERRENI AGRICOLI	1.2.2.02.13.01.001	Indisponibile	141	4	3.570	TR	SAN VENANZO		No	10/07/1975	TRASFERIMENTO A TITOLO GRATUITO	Valore catastale	0,00	0,00	0,00	AGENZIA FORESTALE REGIONALE	
39664	TERRENI AGRICOLI	1.2.2.02.13.01.001	Indisponibile	141	5	560	TR	SAN VENANZO		No	10/07/1975	TRASFERIMENTO A TITOLO GRATUITO	Valore catastale	22,75	22,75	0,00	AGENZIA FORESTALE REGIONALE	
39665	TERRENI AGRICOLI	1.2.2.02.13.01.001	Indisponibile	141	6	800	TR	SAN VENANZO		No	10/07/1975	TRASFERIMENTO A TITOLO GRATUITO	Valore catastale	34,13	34,13	0,00	AGENZIA FORESTALE REGIONALE	
39666	TERRENI AGRICOLI	1.2.2.02.13.01.001	Indisponibile	141	7	25.470	TR	SAN VENANZO		No	10/07/1975	TRASFERIMENTO A TITOLO GRATUITO	Valore catastale	0,00	0,00	0,00	AGENZIA FORESTALE REGIONALE	
39667	TERRENI AGRICOLI	1.2.2.02.13.01.001	Indisponibile	141	8	5.400	TR	SAN VENANZO		No	10/07/1975	TRASFERIMENTO A TITOLO GRATUITO	Valore catastale	0,00	0,00	0,00	AGENZIA FORESTALE REGIONALE	
39668	TERRENI AGRICOLI	1.2.2.02.13.01.001	Indisponibile	141	9	420	TR	SAN VENANZO		No	10/07/1975	TRASFERIMENTO A TITOLO GRATUITO	Valore catastale	123,50	123,50	0,00	AGENZIA FORESTALE REGIONALE	
39669	TERRENI AGRICOLI	1.2.2.02.13.01.001	Indisponibile	141	10	2.380	TR	SAN VENANZO		No	10/07/1975	TRASFERIMENTO A TITOLO GRATUITO	Valore catastale	702,00	702,00	0,00	AGENZIA FORESTALE REGIONALE	
39670	TERRENI AGRICOLI	1.2.2.02.13.01.001	Indisponibile	141	12	25.310	TR	SAN VENANZO		No	10/07/1975	TRASFERIMENTO A TITOLO GRATUITO	Valore catastale	1.062,75	1.062,75	0,00	AGENZIA FORESTALE REGIONALE	
39671	TERRENI AGRICOLI	1.2.2.02.13.01.001	Indisponibile	141	13	33.020	TR	SAN VENANZO		No	10/07/1975	TRASFERIMENTO A TITOLO GRATUITO	Valore catastale	15.240,88	15.240,88	0,00	AGENZIA FORESTALE REGIONALE	
39672	TERRENI AGRICOLI	1.2.2.02.13.01.001	Indisponibile	141	14	1.260	TR	SAN VENANZO		No	10/07/1975	TRASFERIMENTO A TITOLO GRATUITO	Valore catastale	53,63	53,63	0,00	AGENZIA FORESTALE REGIONALE	
39673	TERRENI AGRICOLI	1.2.2.02.13.01.001	Indisponibile	141	16	97.420	TR	SAN VENANZO		No	10/07/1975	TRASFERIMENTO A TITOLO GRATUITO	Valore catastale	13.898,63	13.898,63	0,00	AGENZIA FORESTALE REGIONALE	
39674	TERRENI AGRICOLI	1.2.2.02.13.01.001	Indisponibile	141	17	19.680	TR	SAN VENANZO		No	10/07/1975	TRASFERIMENTO A TITOLO GRATUITO	Valore catastale	825,50	825,50	0,00	AGENZIA FORESTALE REGIONALE	
39675	TERRENI AGRICOLI	1.2.2.02.13.01.001	Indisponibile	141	18	22.940	TR	SAN VENANZO		No	10/07/1975	TRASFERIMENTO A TITOLO GRATUITO	Valore catastale	6.736,88	6.736,88	0,00	AGENZIA FORESTALE REGIONALE	
39676	TERRENI AGRICOLI	1.2.2.02.13.01.001	Indisponibile	141	19	13.280	TR	SAN VENANZO		No	26/05/1986	TRASFERIMENTO A TITOLO GRATUITO	Valore catastale	334,75	334,75	0,00	AGENZIA FORESTALE REGIONALE	
39677	TERRENI AGRICOLI	1.2.2.02.13.01.001	Indisponibile	141	20	5.970	TR	SAN VENANZO		No	10/07/1975	TRASFERIMENTO A TITOLO GRATUITO	Valore catastale	1.753,38	1.753,38	0,00	AGENZIA FORESTALE REGIONALE	
39678	TERRENI AGRICOLI	1.2.2.02.13.01.001	Indisponibile	141	23	20.630	TR	SAN VENANZO		No	10/07/1975	TRASFERIMENTO A TITOLO GRATUITO	Valore catastale	6.059,63	6.059,63	0,00	AGENZIA FORESTALE REGIONALE	

Sviluppameta S.p.A.

PATRIMONIO IMMOBILIARE REGIONE UMBRIA
 Prospetto Terreni al 31/12/2021

Numero Matricola (da sistema informativo)	Classificazione secondo il piano dei conti dello Stato Patrimoniale in base al D.lgs. 118/2011 (Descrizione)	Classificazione secondo il piano dei conti dello Stato Patrimoniale in base al D.lgs. 118/2011 (Codice)	Classificazione ai sensi del codice civile (demaniale/affidatario/alt., indisponibile)	Foglio	Particella	Superficie mq	Provincia	Comune	Località	Bene soggetto ad ammortamento	Data di acquisizione	Modalità di acquisizione	Criterio di valutazione secondo i principi del D.lgs. 118/2011	Valore dell'immobile secondo il D.lgs. 118/2021 al 31/12/2021 (euro)	Differenza (+, -) al 31/12/2021 (euro)	Ente Gestore	Note
39679	TERRENI AGRICOLI	1.2.2.02.13.01.001	Indisponibile	141	24	260	TR	SAN VENANZO		No	10/07/1975	TRASFERIMENTO A TITOLO GRATUITO	Valore catastale	11,38	0,00	AGENZIA FORESTALE REGIONALE	
39680	TERRENI AGRICOLI	1.2.2.02.13.01.001	Indisponibile	141	25	13.480	TR	SAN VENANZO		No	10/07/1975	TRASFERIMENTO A TITOLO GRATUITO	Valore catastale	1.584,38	0,00	AGENZIA FORESTALE REGIONALE	
39681	TERRENI AGRICOLI	1.2.2.02.13.01.001	Indisponibile	141	26	42.710	TR	SAN VENANZO		No	10/07/1975	TRASFERIMENTO A TITOLO GRATUITO	Valore catastale	3.225,63	0,00	AGENZIA FORESTALE REGIONALE	
39682	TERRENI AGRICOLI	1.2.2.02.13.01.001	Indisponibile	141	27	1.840	TR	SAN VENANZO		No	10/07/1975	TRASFERIMENTO A TITOLO GRATUITO	Valore catastale	139,75	0,00	AGENZIA FORESTALE REGIONALE	
39683	TERRENI AGRICOLI	1.2.2.02.13.01.001	Indisponibile	141	28	1.990	TR	SAN VENANZO		No	10/07/1975	TRASFERIMENTO A TITOLO GRATUITO	Valore catastale	82,88	0,00	AGENZIA FORESTALE REGIONALE	
39684	TERRENI AGRICOLI	1.2.2.02.13.01.001	Indisponibile	141	29	2.690	TR	SAN VENANZO		No	10/07/1975	TRASFERIMENTO A TITOLO GRATUITO	Valore catastale	383,50	0,00	AGENZIA FORESTALE REGIONALE	
39685	TERRENI AGRICOLI	1.2.2.02.13.01.001	Indisponibile	141	30	470	TR	SAN VENANZO		No	10/07/1975	TRASFERIMENTO A TITOLO GRATUITO	Valore catastale	138,13	0,00	AGENZIA FORESTALE REGIONALE	
39686	TERRENI AGRICOLI	1.2.2.02.13.01.001	Indisponibile	141	31	191.050	TR	SAN VENANZO		No	10/07/1975	TRASFERIMENTO A TITOLO GRATUITO	Valore catastale	14.430,00	0,00	AGENZIA FORESTALE REGIONALE	
39687	TERRENI AGRICOLI	1.2.2.02.13.01.001	Indisponibile	141	32	16.590	TR	SAN VENANZO		No	10/07/1975	TRASFERIMENTO A TITOLO GRATUITO	Valore catastale	0,00	0,00	AGENZIA FORESTALE REGIONALE	
39688	TERRENI AGRICOLI	1.2.2.02.13.01.001	Indisponibile	141	33	310	TR	SAN VENANZO		No	10/07/1975	TRASFERIMENTO A TITOLO GRATUITO	Valore catastale	0,00	0,00	AGENZIA FORESTALE REGIONALE	
39689	TERRENI AGRICOLI	1.2.2.02.13.01.001	Indisponibile	141	34	490	TR	SAN VENANZO		No	10/07/1975	TRASFERIMENTO A TITOLO GRATUITO	Valore catastale	0,00	0,00	AGENZIA FORESTALE REGIONALE	
39690	TERRENI AGRICOLI	1.2.2.02.13.01.001	Indisponibile	141	35	11.780	TR	SAN VENANZO		No	10/07/1975	TRASFERIMENTO A TITOLO GRATUITO	Valore catastale	890,50	0,00	AGENZIA FORESTALE REGIONALE	
39691	TERRENI AGRICOLI	1.2.2.02.13.01.001	Indisponibile	141	36	19.310	TR	SAN VENANZO		No	10/07/1975	TRASFERIMENTO A TITOLO GRATUITO	Valore catastale	2.266,50	0,00	AGENZIA FORESTALE REGIONALE	
39692	TERRENI AGRICOLI	1.2.2.02.13.01.001	Indisponibile	141	38	2.960	TR	SAN VENANZO		No	10/07/1975	TRASFERIMENTO A TITOLO GRATUITO	Valore catastale	422,50	0,00	AGENZIA FORESTALE REGIONALE	
39693	TERRENI AGRICOLI	1.2.2.02.13.01.001	Indisponibile	141	40	28.470	TR	SAN VENANZO		No	10/07/1975	TRASFERIMENTO A TITOLO GRATUITO	Valore catastale	4.062,50	0,00	AGENZIA FORESTALE REGIONALE	
39694	TERRENI AGRICOLI	1.2.2.02.13.01.001	Indisponibile	141	41	66.460	TR	SAN VENANZO		No	10/07/1975	TRASFERIMENTO A TITOLO GRATUITO	Valore catastale	0,00	0,00	AGENZIA FORESTALE REGIONALE	
39695	TERRENI AGRICOLI	1.2.2.02.13.01.001	Indisponibile	141	43	20.740	TR	SAN VENANZO		No	10/07/1975	TRASFERIMENTO A TITOLO GRATUITO	Valore catastale	8.703,50	0,00	AGENZIA FORESTALE REGIONALE	
39696	TERRENI AGRICOLI	1.2.2.02.13.01.001	Indisponibile	141	45	17.960	TR	SAN VENANZO		No	10/07/1975	TRASFERIMENTO A TITOLO GRATUITO	Valore catastale	2.110,88	0,00	AGENZIA FORESTALE REGIONALE	
39697	TERRENI AGRICOLI	1.2.2.02.13.01.001	Indisponibile	141	46	6.790	TR	SAN VENANZO		No	10/07/1975	TRASFERIMENTO A TITOLO GRATUITO	Valore catastale	1.993,88	0,00	AGENZIA FORESTALE REGIONALE	
39698	TERRENI AGRICOLI	1.2.2.02.13.01.001	Indisponibile	141	47	5.590	TR	SAN VENANZO		No	10/07/1975	TRASFERIMENTO A TITOLO GRATUITO	Valore catastale	234,00	0,00	AGENZIA FORESTALE REGIONALE	
39699	TERRENI AGRICOLI	1.2.2.02.13.01.001	Indisponibile	141	48	44.090	TR	SAN VENANZO		No	10/07/1975	TRASFERIMENTO A TITOLO GRATUITO	Valore catastale	12.951,25	0,00	AGENZIA FORESTALE REGIONALE	

Sviluppamaria S.p.A.

PATRIMONIO IMMOBILIARE REGIONE UMBRIA
Prospetto Terreni al 31/12/2021

Numero di sistema informativo	Classificazione secondo il piano dei conti dello Stato Patrimoniale in base al D.lgs. 118/2011 (Descrizione)	Classificazione secondo il piano dei conti dello Stato Patrimoniale in base al D.lgs. 118/2011 (Codice)	Classificazione ai sensi del codice civile (demaniale/affondata/fin., indisponibile)	Foglio	Particella	Superficie mq	Provincia	Comune	Località	Bene soggetto ad ammortamento	Data di acquisizione	Modalità di acquisizione	Criterio di valutazione secondo principi del D.lgs. 118/2011	Valore dell'immobile secondo D.lgs. 118/2011 al 31/12/2021 (euro)	Valore dell'immobile secondo D.lgs. 118/2011 al 31/12/2020 (euro)	Differenza (+, -) al 31/12/2021	Ente Gestore	Note
39700	TERRENI AGRICOLI	1.2.2.02.13.01.001	Indisponibile	141	50	7.230	TR	SAN VENANZO		No	10/07/1975	TRASFERIMENTO A TITOLO GRATUITO	Valore catastale	2.123,88	2.123,88	0,00	AGENZIA FORESTALE REGIONALE	
39701	TERRENI AGRICOLI	1.2.2.02.13.01.001	Indisponibile	141	51	72.390	TR	SAN VENANZO		No	10/07/1975	TRASFERIMENTO A TITOLO GRATUITO	Valore catastale	7.887,50	7.887,50	0,00	AGENZIA FORESTALE REGIONALE	
39702	TERRENI AGRICOLI	1.2.2.02.13.01.001	Indisponibile	141	52	11.810	TR	SAN VENANZO		No	10/07/1975	TRASFERIMENTO A TITOLO GRATUITO	Valore catastale	486,63	486,63	0,00	AGENZIA FORESTALE REGIONALE	
39703	TERRENI AGRICOLI	1.2.2.02.13.01.001	Indisponibile	141	53	3.590	TR	SAN VENANZO		No	10/07/1975	TRASFERIMENTO A TITOLO GRATUITO	Valore catastale	422,50	422,50	0,00	AGENZIA FORESTALE REGIONALE	Valore catastale registrato anno 2018
39704	TERRENI AGRICOLI	1.2.2.02.13.01.001	Indisponibile	141	54	5.540	TR	SAN VENANZO		No	10/07/1975	TRASFERIMENTO A TITOLO GRATUITO	Valore catastale	232,38	232,38	0,00	AGENZIA FORESTALE REGIONALE	
39705	TERRENI AGRICOLI	1.2.2.02.13.01.001	Indisponibile	141	55	610	TR	SAN VENANZO		No	10/07/1975	TRASFERIMENTO A TITOLO GRATUITO	Valore catastale	26,00	26,00	0,00	AGENZIA FORESTALE REGIONALE	
39706	TERRENI AGRICOLI	1.2.2.02.13.01.001	Indisponibile	141	56	174.180	TR	SAN VENANZO		No	10/07/1975	TRASFERIMENTO A TITOLO GRATUITO	Valore catastale	19.002,75	19.002,75	0,00	AGENZIA FORESTALE REGIONALE	
39707	TERRENI AGRICOLI	1.2.2.02.13.01.001	Indisponibile	141	57	1.280	TR	SAN VENANZO		No	10/07/1975	TRASFERIMENTO A TITOLO GRATUITO	Valore catastale	528,13	528,13	0,00	AGENZIA FORESTALE REGIONALE	
39708	TERRENI AGRICOLI	1.2.2.02.13.01.001	Indisponibile	141	72	1.320	TR	SAN VENANZO		No	08/03/1962	TRASFERIMENTO A TITOLO GRATUITO	Valore catastale	154,38	154,38	0,00	AGENZIA FORESTALE REGIONALE	
39709	TERRENI AGRICOLI	1.2.2.02.13.01.001	Indisponibile	142	1	265.160	TR	SAN VENANZO		No	10/07/1975	TRASFERIMENTO A TITOLO GRATUITO	Valore catastale	11.126,38	11.126,38	0,00	AGENZIA FORESTALE REGIONALE	
39710	TERRENI AGRICOLI	1.2.2.02.13.01.001	Indisponibile	142	2	184.690	TR	SAN VENANZO		No	10/07/1975	TRASFERIMENTO A TITOLO GRATUITO	Valore catastale	20.150,00	20.150,00	0,00	AGENZIA FORESTALE REGIONALE	
39711	TERRENI AGRICOLI	1.2.2.02.13.01.001	Indisponibile	142	3	49.200	TR	SAN VENANZO		No	10/07/1975	TRASFERIMENTO A TITOLO GRATUITO	Valore catastale	8.259,25	8.259,25	0,00	AGENZIA FORESTALE REGIONALE	
39712	TERRENI AGRICOLI	1.2.2.02.13.01.001	Indisponibile	142	4	5.980	TR	SAN VENANZO		No	10/07/1975	TRASFERIMENTO A TITOLO GRATUITO	Valore catastale	250,25	250,25	0,00	AGENZIA FORESTALE REGIONALE	
39713	TERRENI AGRICOLI	1.2.2.02.13.01.001	Indisponibile	142	5	60.290	TR	SAN VENANZO		No	10/07/1975	TRASFERIMENTO A TITOLO GRATUITO	Valore catastale	6.578,00	6.578,00	0,00	AGENZIA FORESTALE REGIONALE	
39714	TERRENI AGRICOLI	1.2.2.02.13.01.001	Indisponibile	142	6	123.000	TR	SAN VENANZO		No	10/07/1975	TRASFERIMENTO A TITOLO GRATUITO	Valore catastale	13.419,25	13.419,25	0,00	AGENZIA FORESTALE REGIONALE	
39715	TERRENI AGRICOLI	1.2.2.02.13.01.001	Indisponibile	142	7	233.600	TR	SAN VENANZO		No	10/07/1975	TRASFERIMENTO A TITOLO GRATUITO	Valore catastale	17.644,25	17.644,25	0,00	AGENZIA FORESTALE REGIONALE	
39716	TERRENI AGRICOLI	1.2.2.02.13.01.001	Indisponibile	143	1	66.320	TR	SAN VENANZO		No	10/07/1975	TRASFERIMENTO A TITOLO GRATUITO	Valore catastale	2.783,63	2.783,63	0,00	AGENZIA FORESTALE REGIONALE	
39717	TERRENI AGRICOLI	1.2.2.02.13.01.001	Indisponibile	143	2	46.570	TR	SAN VENANZO		No	10/07/1975	TRASFERIMENTO A TITOLO GRATUITO	Valore catastale	10.429,25	10.429,25	0,00	AGENZIA FORESTALE REGIONALE	
39719	TERRENI AGRICOLI	1.2.2.02.13.01.001	Indisponibile	143	4	12.280	TR	SAN VENANZO		No	10/07/1975	TRASFERIMENTO A TITOLO GRATUITO	Valore catastale	2.080,50	2.080,50	0,00	AGENZIA FORESTALE REGIONALE	
39720	TERRENI AGRICOLI	1.2.2.02.13.01.001	Indisponibile	143	5	15.830	TR	SAN VENANZO		No	10/07/1975	TRASFERIMENTO A TITOLO GRATUITO	Valore catastale	2.959,13	2.959,13	0,00	AGENZIA FORESTALE REGIONALE	
39721	TERRENI AGRICOLI	1.2.2.02.13.01.001	Indisponibile	143	6	3.150	TR	SAN VENANZO		No	10/07/1975	TRASFERIMENTO A TITOLO GRATUITO	Valore catastale	342,88	342,88	0,00	AGENZIA FORESTALE REGIONALE	

Sviluppameta S.p.A.

PATRIMONIO IMMOBILIARE REGIONE UMBRIA
 Prospetto Terreni al 31/12/2021

Numero Matricola (da sistema informativo)	Classificazione secondo il piano dei conti dello Stato Patrimoniale in base al D.lgs. 118/2011 (Descrizione)	Classificazione secondo il piano dei conti dello Stato Patrimoniale in base al D.lgs. 118/2011 (Codice)	Classificazione ai sensi del codice civile (demaniale/affidato/loc., indisponibile)	Foglio	Particella	Superficie mq	Provincia	Comune	Località	Bene soggetto ad ammortamento	Data di acquisizione	Modalità di acquisizione	Criterio di valutazione secondo i principi del D.lgs. 118/2011	Valore dell'immobile secondo il D.lgs. 118/2011 al 31/12/2021 (euro)	Differenza (+, -) al 31/12/2021 (euro)	Ente Gestore	Note
39722	TERRENI AGRICOLI	1.2.2.02.13.01.001	Indisponibile	143	7	52.170	TR	SAN VENANZO		No	10/07/1975	TRASFERIMENTO A TITOLO GRATUITO	Valore catastale	7.881,25	0,00	AGENZIA FORESTALE REGIONALE	
39723	TERRENI AGRICOLI	1.2.2.02.13.01.001	Indisponibile	143	8	24.180	TR	SAN VENANZO		No	10/07/1975	TRASFERIMENTO A TITOLO GRATUITO	Valore catastale	5.073,25	0,00	AGENZIA FORESTALE REGIONALE	
39724	TERRENI AGRICOLI	1.2.2.02.13.01.001	Indisponibile	143	9	53.230	TR	SAN VENANZO		No	10/07/1975	TRASFERIMENTO A TITOLO GRATUITO	Valore catastale	7.148,38	0,00	AGENZIA FORESTALE REGIONALE	
39725	TERRENI AGRICOLI	1.2.2.02.13.01.001	Indisponibile	143	10	15.710	TR	SAN VENANZO		No	10/07/1975	TRASFERIMENTO A TITOLO GRATUITO	Valore catastale	3.295,50	0,00	AGENZIA FORESTALE REGIONALE	
39726	TERRENI AGRICOLI	1.2.2.02.13.01.001	Indisponibile	143	11	16.790	TR	SAN VENANZO		No	10/07/1975	TRASFERIMENTO A TITOLO GRATUITO	Valore catastale	705,25	0,00	AGENZIA FORESTALE REGIONALE	
39727	TERRENI AGRICOLI	1.2.2.02.13.01.001	Indisponibile	143	12	180	TR	SAN VENANZO		No	10/07/1975	TRASFERIMENTO A TITOLO GRATUITO	Valore catastale	30,88	0,00	AGENZIA FORESTALE REGIONALE	
39728	TERRENI AGRICOLI	1.2.2.02.13.01.001	Indisponibile	143	13	3.440	TR	SAN VENANZO		No	10/07/1975	TRASFERIMENTO A TITOLO GRATUITO	Valore catastale	576,88	0,00	AGENZIA FORESTALE REGIONALE	
39729	TERRENI AGRICOLI	1.2.2.02.13.01.001	Indisponibile	143	16	1.480	TR	SAN VENANZO		No	10/07/1975	TRASFERIMENTO A TITOLO GRATUITO	Valore catastale	248,63	0,00	AGENZIA FORESTALE REGIONALE	
39730	TERRENI AGRICOLI	1.2.2.02.13.01.001	Indisponibile	143	17	22.220	TR	SAN VENANZO		No	10/07/1975	TRASFERIMENTO A TITOLO GRATUITO	Valore catastale	3.729,38	0,00	AGENZIA FORESTALE REGIONALE	
39731	TERRENI AGRICOLI	1.2.2.02.13.01.001	Indisponibile	143	18	300	TR	SAN VENANZO		No	10/07/1975	TRASFERIMENTO A TITOLO GRATUITO	Valore catastale	35,75	0,00	AGENZIA FORESTALE REGIONALE	
39732	TERRENI AGRICOLI	1.2.2.02.13.01.001	Indisponibile	143	19	19.120	TR	SAN VENANZO		No	10/07/1975	TRASFERIMENTO A TITOLO GRATUITO	Valore catastale	7.221,50	0,00	AGENZIA FORESTALE REGIONALE	
39733	TERRENI AGRICOLI	1.2.2.02.13.01.001	Indisponibile	143	20	890	TR	SAN VENANZO		No	10/07/1975	TRASFERIMENTO A TITOLO GRATUITO	Valore catastale	149,50	0,00	AGENZIA FORESTALE REGIONALE	
39734	TERRENI AGRICOLI	1.2.2.02.13.01.001	Indisponibile	143	21	5.980	TR	SAN VENANZO		No	10/07/1975	TRASFERIMENTO A TITOLO GRATUITO	Valore catastale	250,25	0,00	AGENZIA FORESTALE REGIONALE	
39735	TERRENI AGRICOLI	1.2.2.02.13.01.001	Indisponibile	143	22	10.020	TR	SAN VENANZO		No	10/07/1975	TRASFERIMENTO A TITOLO GRATUITO	Valore catastale	1.176,50	0,00	AGENZIA FORESTALE REGIONALE	
39736	TERRENI AGRICOLI	1.2.2.02.13.01.001	Indisponibile	143	23	30.300	TR	SAN VENANZO		No	10/07/1975	TRASFERIMENTO A TITOLO GRATUITO	Valore catastale	3.560,38	0,00	AGENZIA FORESTALE REGIONALE	
39737	TERRENI AGRICOLI	1.2.2.02.13.01.001	Indisponibile	143	24	353.300	TR	SAN VENANZO		No	10/07/1975	TRASFERIMENTO A TITOLO GRATUITO	Valore catastale	38.545,00	0,00	AGENZIA FORESTALE REGIONALE	
39738	TERRENI AGRICOLI	1.2.2.02.13.01.001	Indisponibile	143	25	21.030	TR	SAN VENANZO		No	10/07/1975	TRASFERIMENTO A TITOLO GRATUITO	Valore catastale	2.294,50	0,00	AGENZIA FORESTALE REGIONALE	
39739	TERRENI AGRICOLI	1.2.2.02.13.01.001	Indisponibile	143	26	40.270	TR	SAN VENANZO		No	10/07/1975	TRASFERIMENTO A TITOLO GRATUITO	Valore catastale	5.003,38	0,00	AGENZIA FORESTALE REGIONALE	
39740	TERRENI AGRICOLI	1.2.2.02.13.01.001	Indisponibile	143	27	17.700	TR	SAN VENANZO		No	10/07/1975	TRASFERIMENTO A TITOLO GRATUITO	Valore catastale	742,63	0,00	AGENZIA FORESTALE REGIONALE	
39741	TERRENI AGRICOLI	1.2.2.02.13.01.001	Indisponibile	143	28	117.550	TR	SAN VENANZO		No	10/07/1975	TRASFERIMENTO A TITOLO GRATUITO	Valore catastale	4.931,88	0,00	AGENZIA FORESTALE REGIONALE	
39742	TERRENI AGRICOLI	1.2.2.02.13.01.001	Indisponibile	143	29	45.020	TR	SAN VENANZO		No	10/07/1975	TRASFERIMENTO A TITOLO GRATUITO	Valore catastale	3.401,13	0,00	AGENZIA FORESTALE REGIONALE	

Sviluppamare S.p.A.

PATRIMONIO IMMOBILIARE REGIONE UMBRIA
Prospetto Terreni al 31/12/2021

Numero di sistema informativo	Classificazione secondo il piano dei conti dello Stato Patrimoniale in base al D.lgs. 118/2011 (Descrizione)	Classificazione secondo il piano dei conti dello Stato Patrimoniale in base al D.lgs. 118/2011 (Codice)	Classificazione ai sensi del codice civile (demaniale/affidatario/alt., indisponibile)	Foglio	Particella	Superficie mq	Provincia	Comune	Località	Bene soggetto ad ammortamento	Data di acquisizione	Modalità di acquisizione	Criterio di valutazione secondo principi del D.lgs. 118/2011	Valore dell'immobile secondo il D.lgs. 118/2011 al 31/12/2021 (euro)	Differenza (+, -) al 31/12/2021 (euro)	Ente Gestore	Note
39743	TERRENI AGRICOLI	1.2.2.02.13.01.001	Indisponibile	143	30	76.610	TR	SAN VENANZO		No	10/07/1975	TRASFERIMENTO A TITOLO GRATUITO	Valore catastale	5.786,63	0,00	AGENZIA FORESTALE REGIONALE	
39744	TERRENI AGRICOLI	1.2.2.02.13.01.001	Indisponibile	143	31	13.400	TR	SAN VENANZO		No	10/07/1975	TRASFERIMENTO A TITOLO GRATUITO	Valore catastale	1.012,38	0,00	AGENZIA FORESTALE REGIONALE	
39745	TERRENI AGRICOLI	1.2.2.02.13.01.001	Indisponibile	143	32	35.750	TR	SAN VENANZO		No	10/07/1975	TRASFERIMENTO A TITOLO GRATUITO	Valore catastale	2.700,75	0,00	AGENZIA FORESTALE REGIONALE	
39746	TERRENI AGRICOLI	1.2.2.02.13.01.001	Indisponibile	143	33	21.180	TR	SAN VENANZO		No	10/07/1975	TRASFERIMENTO A TITOLO GRATUITO	Valore catastale	2.156,38	0,00	AGENZIA FORESTALE REGIONALE	
39747	TERRENI AGRICOLI	1.2.2.02.13.01.001	Indisponibile	144	1	117.570	TR	SAN VENANZO		No	10/07/1975	TRASFERIMENTO A TITOLO GRATUITO	Valore catastale	12.827,75	0,00	AGENZIA FORESTALE REGIONALE	
39748	TERRENI AGRICOLI	1.2.2.02.13.01.001	Indisponibile	144	2	40.970	TR	SAN VENANZO		No	10/07/1975	TRASFERIMENTO A TITOLO GRATUITO	Valore catastale	4.470,38	0,00	AGENZIA FORESTALE REGIONALE	
39749	TERRENI AGRICOLI	1.2.2.02.13.01.001	Indisponibile	144	3	44.790	TR	SAN VENANZO		No	10/07/1975	TRASFERIMENTO A TITOLO GRATUITO	Valore catastale	7.517,25	0,00	AGENZIA FORESTALE REGIONALE	
39750	TERRENI AGRICOLI	1.2.2.02.13.01.001	Indisponibile	144	4	5.830	TR	SAN VENANZO		No	10/07/1975	TRASFERIMENTO A TITOLO GRATUITO	Valore catastale	978,25	0,00	AGENZIA FORESTALE REGIONALE	
39751	TERRENI AGRICOLI	1.2.2.02.13.01.001	Indisponibile	144	5	3.060	TR	SAN VENANZO		No	10/07/1975	TRASFERIMENTO A TITOLO GRATUITO	Valore catastale	234,00	0,00	AGENZIA FORESTALE REGIONALE	
39752	TERRENI AGRICOLI	1.2.2.02.13.01.001	Indisponibile	144	6	2.980	TR	SAN VENANZO		No	10/07/1975	TRASFERIMENTO A TITOLO GRATUITO	Valore catastale	325,00	0,00	AGENZIA FORESTALE REGIONALE	
39753	TERRENI AGRICOLI	1.2.2.02.13.01.001	Indisponibile	144	7	8.380	TR	SAN VENANZO		No	10/07/1975	TRASFERIMENTO A TITOLO GRATUITO	Valore catastale	914,88	0,00	AGENZIA FORESTALE REGIONALE	
39754	TERRENI AGRICOLI	1.2.2.02.13.01.001	Indisponibile	144	9	20.400	TR	SAN VENANZO		No	10/07/1975	TRASFERIMENTO A TITOLO GRATUITO	Valore catastale	3.207,75	0,00	AGENZIA FORESTALE REGIONALE	
39755	TERRENI AGRICOLI	1.2.2.02.13.01.001	Indisponibile	144	10	1.150	TR	SAN VENANZO		No	10/07/1975	TRASFERIMENTO A TITOLO GRATUITO	Valore catastale	193,38	0,00	AGENZIA FORESTALE REGIONALE	
39756	TERRENI AGRICOLI	1.2.2.02.13.01.001	Indisponibile	144	12	16.000	TR	SAN VENANZO		No	10/07/1975	TRASFERIMENTO A TITOLO GRATUITO	Valore catastale	4.699,50	0,00	AGENZIA FORESTALE REGIONALE	
39757	TERRENI AGRICOLI	1.2.2.02.13.01.001	Indisponibile	144	13	8.070	TR	SAN VENANZO		No	10/07/1975	TRASFERIMENTO A TITOLO GRATUITO	Valore catastale	1.355,25	0,00	AGENZIA FORESTALE REGIONALE	
39758	TERRENI AGRICOLI	1.2.2.02.13.01.001	Indisponibile	144	14	501.340	TR	SAN VENANZO		No	10/07/1975	TRASFERIMENTO A TITOLO GRATUITO	Valore catastale	37.867,38	0,00	AGENZIA FORESTALE REGIONALE	
39759	TERRENI AGRICOLI	1.2.2.02.13.01.001	Indisponibile	144	15	2.060	TR	SAN VENANZO		No	10/07/1975	TRASFERIMENTO A TITOLO GRATUITO	Valore catastale	242,13	0,00	AGENZIA FORESTALE REGIONALE	
39760	TERRENI AGRICOLI	1.2.2.02.13.01.001	Indisponibile	144	16	530	TR	SAN VENANZO		No	10/07/1975	TRASFERIMENTO A TITOLO GRATUITO	Valore catastale	61,75	0,00	AGENZIA FORESTALE REGIONALE	
39761	TERRENI AGRICOLI	1.2.2.02.13.01.001	Indisponibile	144	17	4.650	TR	SAN VENANZO		No	10/07/1975	TRASFERIMENTO A TITOLO GRATUITO	Valore catastale	1.951,63	0,00	AGENZIA FORESTALE REGIONALE	
39762	TERRENI AGRICOLI	1.2.2.02.13.01.001	Indisponibile	144	18	18.470	TR	SAN VENANZO		No	10/07/1975	TRASFERIMENTO A TITOLO GRATUITO	Valore catastale	3.875,63	0,00	AGENZIA FORESTALE REGIONALE	
39763	TERRENI AGRICOLI	1.2.2.02.13.01.001	Indisponibile	144	20	1.660	TR	SAN VENANZO		No	10/07/1975	TRASFERIMENTO A TITOLO GRATUITO	Valore catastale	697,13	0,00	AGENZIA FORESTALE REGIONALE	

Sviluppameta S.p.A.

PATRIMONIO IMMOBILIARE REGIONE UMBRIA
 Prospetto Terreni al 31/12/2021

Numero di catasto (da sistema informativo)	Classificazione secondo il piano dei conti dello Stato Patrimoniale in base al D.lgs. 118/2011 (Descrizione)	Classificazione secondo il piano dei conti dello Stato Patrimoniale in base al D.lgs. 118/2011 (Codice)	Classificazione ai sensi del codice civile (demaniale/affidatario/alt., indisponibile)	Foglio	Particella	Superficie mq	Provincia	Comune	Località	Bene soggetto ad ammortamento	Data di acquisizione	Modalità di acquisizione	Criterio di valutazione secondo i principi del D.lgs. 118/2011	Valore dell'immobile secondo il D.lgs. 118/2011 al 31/12/2021 (euro)	Differenza (+, -) al 31/12/2021 (euro)	Ente Gestore	Note
39764	TERRENI AGRICOLI	1.2.2.02.13.01.001	Indisponibile	144	21	4.400	TR	SAN VENANZO		No	10/07/1975	TRASFERIMENTO A TITOLO GRATUITO	Valore catastale	1.846,00	0,00	AGENZIA FORESTALE REGIONALE	
39765	TERRENI AGRICOLI	1.2.2.02.13.01.001	Indisponibile	144	22	50	TR	SAN VENANZO		No	10/07/1975	TRASFERIMENTO A TITOLO GRATUITO	Valore catastale	4,88	0,00	AGENZIA FORESTALE REGIONALE	
39766	TERRENI AGRICOLI	1.2.2.02.13.01.001	Indisponibile	144	23	35.920	TR	SAN VENANZO		No	10/07/1975	TRASFERIMENTO A TITOLO GRATUITO	Valore catastale	2.713,75	0,00	AGENZIA FORESTALE REGIONALE	
39767	TERRENI AGRICOLI	1.2.2.02.13.01.001	Indisponibile	144	24	9.910	TR	SAN VENANZO		No	10/07/1975	TRASFERIMENTO A TITOLO GRATUITO	Valore catastale	2.910,38	0,00	AGENZIA FORESTALE REGIONALE	
39768	TERRENI AGRICOLI	1.2.2.02.13.01.001	Indisponibile	144	25	37.320	TR	SAN VENANZO		No	10/07/1975	TRASFERIMENTO A TITOLO GRATUITO	Valore catastale	4.072,25	0,00	AGENZIA FORESTALE REGIONALE	
39769	TERRENI AGRICOLI	1.2.2.02.13.01.001	Indisponibile	144	26	37.380	TR	SAN VENANZO		No	10/07/1975	TRASFERIMENTO A TITOLO GRATUITO	Valore catastale	4.078,75	0,00	AGENZIA FORESTALE REGIONALE	
39770	TERRENI AGRICOLI	1.2.2.02.13.01.001	Indisponibile	144	27	50	TR	SAN VENANZO		No	10/07/1975	TRASFERIMENTO A TITOLO GRATUITO	Valore catastale	4,88	0,00	AGENZIA FORESTALE REGIONALE	
39771	TERRENI AGRICOLI	1.2.2.02.13.01.001	Indisponibile	144	28	100	TR	SAN VENANZO		No	10/07/1975	TRASFERIMENTO A TITOLO GRATUITO	Valore catastale	16,25	0,00	AGENZIA FORESTALE REGIONALE	
39772	TERRENI AGRICOLI	1.2.2.02.13.01.001	Indisponibile	144	29	620	TR	SAN VENANZO		No	10/07/1975	TRASFERIMENTO A TITOLO GRATUITO	Valore catastale	104,00	0,00	AGENZIA FORESTALE REGIONALE	
39773	TERRENI AGRICOLI	1.2.2.02.13.01.001	Indisponibile	144	30	20.240	TR	SAN VENANZO		No	10/07/1975	TRASFERIMENTO A TITOLO GRATUITO	Valore catastale	2.208,38	0,00	AGENZIA FORESTALE REGIONALE	
39774	TERRENI AGRICOLI	1.2.2.02.13.01.001	Indisponibile	144	31	21.460	TR	SAN VENANZO		No	10/07/1975	TRASFERIMENTO A TITOLO GRATUITO	Valore catastale	2.341,63	0,00	AGENZIA FORESTALE REGIONALE	
39775	TERRENI AGRICOLI	1.2.2.02.13.01.001	Indisponibile	144	32	46.960	TR	SAN VENANZO		No	10/07/1975	TRASFERIMENTO A TITOLO GRATUITO	Valore catastale	5.123,63	0,00	AGENZIA FORESTALE REGIONALE	
39776	TERRENI AGRICOLI	1.2.2.02.13.01.001	Indisponibile	144	33	12.530	TR	SAN VENANZO		No	10/07/1975	TRASFERIMENTO A TITOLO GRATUITO	Valore catastale	3.680,63	0,00	AGENZIA FORESTALE REGIONALE	
39777	TERRENI AGRICOLI	1.2.2.02.13.01.001	Indisponibile	144	34	6.230	TR	SAN VENANZO		No	10/07/1975	TRASFERIMENTO A TITOLO GRATUITO	Valore catastale	1.829,75	0,00	AGENZIA FORESTALE REGIONALE	
39778	TERRENI AGRICOLI	1.2.2.02.13.01.001	Indisponibile	145	1	28.520	TR	SAN VENANZO		No	10/07/1975	TRASFERIMENTO A TITOLO GRATUITO	Valore catastale	5.070,00	0,00	AGENZIA FORESTALE REGIONALE	
39779	TERRENI AGRICOLI	1.2.2.02.13.01.001	Indisponibile	145	2	151.450	TR	SAN VENANZO		No	10/07/1975	TRASFERIMENTO A TITOLO GRATUITO	Valore catastale	6.355,38	0,00	AGENZIA FORESTALE REGIONALE	
39780	TERRENI AGRICOLI	1.2.2.02.13.01.001	Indisponibile	145	3	1.210	TR	SAN VENANZO		No	10/07/1975	TRASFERIMENTO A TITOLO GRATUITO	Valore catastale	203,13	0,00	AGENZIA FORESTALE REGIONALE	
39781	TERRENI AGRICOLI	1.2.2.02.13.01.001	Indisponibile	145	4	16.220	TR	SAN VENANZO		No	10/07/1975	TRASFERIMENTO A TITOLO GRATUITO	Valore catastale	2.983,50	0,00	AGENZIA FORESTALE REGIONALE	
39782	TERRENI AGRICOLI	1.2.2.02.13.01.001	Indisponibile	145	5	46.230	TR	SAN VENANZO		No	10/07/1975	TRASFERIMENTO A TITOLO GRATUITO	Valore catastale	7.907,25	0,00	AGENZIA FORESTALE REGIONALE	
39783	TERRENI AGRICOLI	1.2.2.02.13.01.001	Indisponibile	145	6	13.970	TR	SAN VENANZO		No	10/07/1975	TRASFERIMENTO A TITOLO GRATUITO	Valore catastale	1.875,25	0,00	AGENZIA FORESTALE REGIONALE	
39784	TERRENI AGRICOLI	1.2.2.02.13.01.001	Indisponibile	145	16	4.850	TR	SAN VENANZO		No	10/07/1975	TRASFERIMENTO A TITOLO GRATUITO	Valore catastale	0,00	0,00	AGENZIA FORESTALE REGIONALE	

Sviluppamare S.p.A.

PATRIMONIO IMMOBILIARE REGIONE UMBRIA
 Prospetto Terreni al 31/12/2021

Numero Matricola (da sistema informativo)	Classificazione secondo il piano dei conti dello Stato Patrimoniale in base al D.lgs. 118/2011 (Descrizione)	Classificazione secondo il piano dei conti dello Stato Patrimoniale in base al D.lgs. 118/2011 (Codice)	Classificazione ai sensi del codice civile (demaniale/affidato/alt., indisponibile)	Foglio	Particella	Superficie mq	Provincia	Comune	Località	Bene soggetto ad ammortamento	Data di acquisizione	Modalità di acquisizione	Criterio di valutazione secondo principi del D.lgs. 118/2011	Valore dell'immobile secondo D.lgs. 118/2011 al 31/12/2021 (euro)	Valore dell'immobile secondo D.lgs. 118/2011 al 31/12/2020 (euro)	Differenza (+, -) al 31/12/2021	Ente Gestore	Note
39785	TERRENI AGRICOLI	1.2.2.02.13.01.001	Indisponibile	145	17	67.440	TR	SAN VENANZO		No	10/07/1975	TRASFERIMENTO A TITOLO GRATUITO	Valore catastale	9.056,13	9.056,13	0,00	AGENZIA FORESTALE REGIONALE	
39786	TERRENI AGRICOLI	1.2.2.02.13.01.001	Indisponibile	145	20	220	TR	SAN VENANZO		No	10/07/1975	TRASFERIMENTO A TITOLO GRATUITO	Valore catastale	65,00	65,00	0,00	AGENZIA FORESTALE REGIONALE	
39787	TERRENI AGRICOLI	1.2.2.02.13.01.001	Indisponibile	145	21	3.560	TR	SAN VENANZO		No	10/07/1975	TRASFERIMENTO A TITOLO GRATUITO	Valore catastale	288,13	288,13	0,00	AGENZIA FORESTALE REGIONALE	
39788	TERRENI AGRICOLI	1.2.2.02.13.01.001	Indisponibile	145	23	48.770	TR	SAN VENANZO		No	10/07/1975	TRASFERIMENTO A TITOLO GRATUITO	Valore catastale	2.045,88	2.045,88	0,00	AGENZIA FORESTALE REGIONALE	
39789	TERRENI AGRICOLI	1.2.2.02.13.01.001	Indisponibile	145	24	19.950	TR	SAN VENANZO		No	10/07/1975	TRASFERIMENTO A TITOLO GRATUITO	Valore catastale	1.506,38	1.506,38	0,00	AGENZIA FORESTALE REGIONALE	
39790	TERRENI AGRICOLI	1.2.2.02.13.01.001	Indisponibile	145	25	93.540	TR	SAN VENANZO		No	10/07/1975	TRASFERIMENTO A TITOLO GRATUITO	Valore catastale	7.085,50	7.085,50	0,00	AGENZIA FORESTALE REGIONALE	
39791	TERRENI AGRICOLI	1.2.2.02.13.01.001	Indisponibile	145	26	20.500	TR	SAN VENANZO		No	10/07/1975	TRASFERIMENTO A TITOLO GRATUITO	Valore catastale	859,63	859,63	0,00	AGENZIA FORESTALE REGIONALE	
39792	TERRENI AGRICOLI	1.2.2.02.13.01.001	Indisponibile	149	1	4.940	TR	SAN VENANZO		No	10/07/1975	TRASFERIMENTO A TITOLO GRATUITO	Valore catastale	373,75	373,75	0,00	AGENZIA FORESTALE REGIONALE	
39793	TERRENI AGRICOLI	1.2.2.02.13.01.001	Indisponibile	149	2	9.040	TR	SAN VENANZO		No	10/07/1975	TRASFERIMENTO A TITOLO GRATUITO	Valore catastale	682,50	682,50	0,00	AGENZIA FORESTALE REGIONALE	
39794	TERRENI AGRICOLI	1.2.2.02.13.01.001	Indisponibile	149	3	4.520	TR	SAN VENANZO		No	10/07/1975	TRASFERIMENTO A TITOLO GRATUITO	Valore catastale	1.327,63	1.327,63	0,00	AGENZIA FORESTALE REGIONALE	
39795	TERRENI AGRICOLI	1.2.2.02.13.01.001	Indisponibile	149	4	2.440	TR	SAN VENANZO		No	10/07/1975	TRASFERIMENTO A TITOLO GRATUITO	Valore catastale	183,63	183,63	0,00	AGENZIA FORESTALE REGIONALE	
39796	TERRENI AGRICOLI	1.2.2.02.13.01.001	Indisponibile	149	5	6.540	TR	SAN VENANZO		No	10/07/1975	TRASFERIMENTO A TITOLO GRATUITO	Valore catastale	1.920,75	1.920,75	0,00	AGENZIA FORESTALE REGIONALE	
39797	TERRENI AGRICOLI	1.2.2.02.13.01.001	Indisponibile	149	6	7.900	TR	SAN VENANZO		No	10/07/1975	TRASFERIMENTO A TITOLO GRATUITO	Valore catastale	596,38	596,38	0,00	AGENZIA FORESTALE REGIONALE	
39798	TERRENI AGRICOLI	1.2.2.02.13.01.001	Indisponibile	149	7	34.070	TR	SAN VENANZO		No	10/07/1975	TRASFERIMENTO A TITOLO GRATUITO	Valore catastale	2.574,00	2.574,00	0,00	AGENZIA FORESTALE REGIONALE	
39799	TERRENI AGRICOLI	1.2.2.02.13.01.001	Indisponibile	149	8	2.190	TR	SAN VENANZO		No	10/07/1975	TRASFERIMENTO A TITOLO GRATUITO	Valore catastale	92,63	92,63	0,00	AGENZIA FORESTALE REGIONALE	
39800	TERRENI AGRICOLI	1.2.2.02.13.01.001	Indisponibile	149	9	7.500	TR	SAN VENANZO		No	10/07/1975	TRASFERIMENTO A TITOLO GRATUITO	Valore catastale	587,13	587,13	0,00	AGENZIA FORESTALE REGIONALE	
39801	TERRENI AGRICOLI	1.2.2.02.13.01.001	Indisponibile	149	10	6.760	TR	SAN VENANZO		No	10/07/1975	TRASFERIMENTO A TITOLO GRATUITO	Valore catastale	1.985,75	1.985,75	0,00	AGENZIA FORESTALE REGIONALE	
39802	TERRENI AGRICOLI	1.2.2.02.13.01.001	Indisponibile	149	11	3.420	TR	SAN VENANZO		No	10/07/1975	TRASFERIMENTO A TITOLO GRATUITO	Valore catastale	1.004,25	1.004,25	0,00	AGENZIA FORESTALE REGIONALE	
39803	TERRENI AGRICOLI	1.2.2.02.13.01.001	Indisponibile	149	12	1.770	TR	SAN VENANZO		No	10/07/1975	TRASFERIMENTO A TITOLO GRATUITO	Valore catastale	592,13	592,13	0,00	AGENZIA FORESTALE REGIONALE	
39804	TERRENI AGRICOLI	1.2.2.02.13.01.001	Indisponibile	149	13	3.880	TR	SAN VENANZO		No	10/07/1975	TRASFERIMENTO A TITOLO GRATUITO	Valore catastale	1.457,63	1.457,63	0,00	AGENZIA FORESTALE REGIONALE	
39805	TERRENI AGRICOLI	1.2.2.02.13.01.001	Indisponibile	149	14	11.800	TR	SAN VENANZO		No	10/07/1975	TRASFERIMENTO A TITOLO GRATUITO	Valore catastale	3.468,13	3.468,13	0,00	AGENZIA FORESTALE REGIONALE	

Sviluppameta S.p.A.

PATRIMONIO IMMOBILIARE REGIONE UMBRIA
 Prospetto Terreni al 31/12/2021

Numero Matricola (da sistema informativo)	Classificazione secondo il piano dei conti dello Stato Patrimoniale in base al D.lgs. 118/2011 (Descrizione)	Classificazione secondo il piano dei conti dello Stato Patrimoniale in base al D.lgs. 118/2011 (Codice)	Classificazione ai sensi del codice civile (demaniale, difeso, etc., indisponibile)	Foglio	Particella	Superficie mq	Provincia	Comune	Località	Bene soggetto ad ammortamento	Data di acquisizione	Modalità di acquisizione	Criterio di valutazione secondo i principi del D.lgs. 118/2011	Valore dell'immobile secondo il D.lgs. 118/2011 al 31/12/2021 (euro)	Differenza (+/-) al 31/12/2021 (euro)	Ente Gestore	Note
39806	TERRENI AGRICOLI	1.2.2.02.13.01.001	Indisponibile	149	16	5.880	TR	SAN VENANZO		No	10/07/1975	TRASFERIMENTO A TITOLO GRATUITO	Valore catastale	1.233,38	0,00	AGENZIA FORESTALE REGIONALE	
39807	TERRENI AGRICOLI	1.2.2.02.13.01.001	Indisponibile	149	17	8.880	TR	SAN VENANZO		No	10/07/1975	TRASFERIMENTO A TITOLO GRATUITO	Valore catastale	2.611,38	0,00	AGENZIA FORESTALE REGIONALE	
39808	TERRENI AGRICOLI	1.2.2.02.13.01.001	Indisponibile	149	18	8.970	TR	SAN VENANZO		No	10/07/1975	TRASFERIMENTO A TITOLO GRATUITO	Valore catastale	3.388,13	0,00	AGENZIA FORESTALE REGIONALE	
39809	TERRENI AGRICOLI	1.2.2.02.13.01.001	Indisponibile	149	19	45.420	TR	SAN VENANZO		No	10/07/1975	TRASFERIMENTO A TITOLO GRATUITO	Valore catastale	13.341,25	0,00	AGENZIA FORESTALE REGIONALE	
39810	TERRENI AGRICOLI	1.2.2.02.13.01.001	Indisponibile	149	20	900	TR	SAN VENANZO		No	10/07/1975	TRASFERIMENTO A TITOLO GRATUITO	Valore catastale	151,13	0,00	AGENZIA FORESTALE REGIONALE	
39811	TERRENI AGRICOLI	1.2.2.02.13.01.001	Indisponibile	149	21	93.370	TR	SAN VENANZO		No	10/07/1975	TRASFERIMENTO A TITOLO GRATUITO	Valore catastale	7.052,50	0,00	AGENZIA FORESTALE REGIONALE	
39812	TERRENI AGRICOLI	1.2.2.02.13.01.001	Indisponibile	149	22	126.460	TR	SAN VENANZO		No	10/07/1975	TRASFERIMENTO A TITOLO GRATUITO	Valore catastale	9.702,88	0,00	AGENZIA FORESTALE REGIONALE	
39813	TERRENI AGRICOLI	1.2.2.02.13.01.001	Indisponibile	149	23	120.230	TR	SAN VENANZO		No	10/07/1975	TRASFERIMENTO A TITOLO GRATUITO	Valore catastale	9.080,50	0,00	AGENZIA FORESTALE REGIONALE	
39814	TERRENI AGRICOLI	1.2.2.02.13.01.001	Indisponibile	149	24	13.060	TR	SAN VENANZO		No	10/07/1975	TRASFERIMENTO A TITOLO GRATUITO	Valore catastale	966,38	0,00	AGENZIA FORESTALE REGIONALE	
39815	TERRENI AGRICOLI	1.2.2.02.13.01.001	Indisponibile	149	26	9.070	TR	SAN VENANZO		No	10/07/1975	TRASFERIMENTO A TITOLO GRATUITO	Valore catastale	3.805,75	0,00	AGENZIA FORESTALE REGIONALE	
39816	TERRENI AGRICOLI	1.2.2.02.13.01.001	Indisponibile	149	28	22.130	TR	SAN VENANZO		No	10/07/1975	TRASFERIMENTO A TITOLO GRATUITO	Valore catastale	6.500,00	0,00	AGENZIA FORESTALE REGIONALE	
39817	TERRENI AGRICOLI	1.2.2.02.13.01.001	Indisponibile	149	29	7.520	TR	SAN VENANZO		No	10/07/1975	TRASFERIMENTO A TITOLO GRATUITO	Valore catastale	884,00	0,00	AGENZIA FORESTALE REGIONALE	
39818	TERRENI AGRICOLI	1.2.2.02.13.01.001	Indisponibile	149	30	24.530	TR	SAN VENANZO		No	10/07/1975	TRASFERIMENTO A TITOLO GRATUITO	Valore catastale	2.676,38	0,00	AGENZIA FORESTALE REGIONALE	
39819	TERRENI AGRICOLI	1.2.2.02.13.01.001	Indisponibile	149	31	5.060	TR	SAN VENANZO		No	10/07/1975	TRASFERIMENTO A TITOLO GRATUITO	Valore catastale	849,88	0,00	AGENZIA FORESTALE REGIONALE	
39820	TERRENI AGRICOLI	1.2.2.02.13.01.001	Indisponibile	149	32	19.320	TR	SAN VENANZO		No	10/07/1975	TRASFERIMENTO A TITOLO GRATUITO	Valore catastale	7.286,25	0,00	AGENZIA FORESTALE REGIONALE	
39821	TERRENI AGRICOLI	1.2.2.02.13.01.001	Indisponibile	149	36	2.370	TR	SAN VENANZO		No	10/07/1975	TRASFERIMENTO A TITOLO GRATUITO	Valore catastale	398,13	0,00	AGENZIA FORESTALE REGIONALE	
39822	TERRENI AGRICOLI	1.2.2.02.13.01.001	Indisponibile	149	37	3.610	TR	SAN VENANZO		No	10/07/1975	TRASFERIMENTO A TITOLO GRATUITO	Valore catastale	1.599,00	0,00	AGENZIA FORESTALE REGIONALE	
39823	TERRENI AGRICOLI	1.2.2.02.13.01.001	Indisponibile	149	38	1.050	TR	SAN VENANZO		No	10/07/1975	TRASFERIMENTO A TITOLO GRATUITO	Valore catastale	79,63	0,00	AGENZIA FORESTALE REGIONALE	
39824	TERRENI AGRICOLI	1.2.2.02.13.01.001	Indisponibile	149	39	8.830	TR	SAN VENANZO		No	10/07/1975	TRASFERIMENTO A TITOLO GRATUITO	Valore catastale	3.705,00	0,00	AGENZIA FORESTALE REGIONALE	
39825	TERRENI AGRICOLI	1.2.2.02.13.01.001	Indisponibile	149	40	15.260	TR	SAN VENANZO		No	10/07/1975	TRASFERIMENTO A TITOLO GRATUITO	Valore catastale	2.561,00	0,00	AGENZIA FORESTALE REGIONALE	
39826	TERRENI AGRICOLI	1.2.2.02.13.01.001	Indisponibile	149	50	1.200	TR	SAN VENANZO		No	10/07/1975	TRASFERIMENTO A TITOLO GRATUITO	Valore catastale	91,00	0,00	AGENZIA FORESTALE REGIONALE	

Sviluppamare S.p.A.

PATRIMONIO IMMOBILIARE REGIONE UMBRIA
 Prospetto Terreni al 31/12/2021

Numero Id. (da sistema informativo)	Classificazione secondo il piano dei conti dello Stato Patrimoniale in base al D.lgs. 118/2011 (Descrizione)	Classificazione secondo il piano dei conti dello Stato Patrimoniale in base al D.lgs. 118/2011 (Codice)	Classificazione ai sensi del codice civile (demaniale/affidatario/alt., indisponibile)	Foglio	Particella	Superficie mq	Provincia	Comune	Località	Bene soggetto ad ammortamento	Data di acquisizione	Modalità di acquisizione	Criterio di valutazione secondo principi del D.lgs. 118/2011	Valore dell'immobile secondo D.lgs. 118/2011 al 31/12/2021 (euro)	Valore dell'immobile secondo D.lgs. 118/2011 al 31/12/2020 (euro)	Differenza (+, -) al 31/12/2021	Ente Gestore	Note
39827	TERRENI AGRICOLI	1.2.2.02.13.01.001	Indisponibile	149	51	4.120	TR	SAN VENANZO		No	10/07/1975	TRASFERIMENTO A TITOLO GRATUITO	Valore catastale	662,25	662,25	0,00	AGENZIA FORESTALE REGIONALE	
39828	TERRENI AGRICOLI	1.2.2.02.13.01.001	Indisponibile	149	52	1.330	TR	SAN VENANZO		No	10/07/1975	TRASFERIMENTO A TITOLO GRATUITO	Valore catastale	557,38	557,38	0,00	AGENZIA FORESTALE REGIONALE	
39829	TERRENI AGRICOLI	1.2.2.02.13.01.001	Indisponibile	149	55	338.540	TR	SAN VENANZO		No	10/07/1975	TRASFERIMENTO A TITOLO GRATUITO	Valore catastale	56.823,00	56.823,00	0,00	AGENZIA FORESTALE REGIONALE	
39830	TERRENI AGRICOLI	1.2.2.02.13.01.001	Indisponibile	149	56	3.340	TR	SAN VENANZO		No	10/07/1975	TRASFERIMENTO A TITOLO GRATUITO	Valore catastale	560,63	560,63	0,00	AGENZIA FORESTALE REGIONALE	
39831	TERRENI AGRICOLI	1.2.2.02.13.01.001	Indisponibile	149	57	2.460	TR	SAN VENANZO		No	10/07/1975	TRASFERIMENTO A TITOLO GRATUITO	Valore catastale	731,25	731,25	0,00	AGENZIA FORESTALE REGIONALE	
39832	TERRENI AGRICOLI	1.2.2.02.13.01.001	Indisponibile	150	1	73.320	TR	SAN VENANZO		No	10/07/1975	TRASFERIMENTO A TITOLO GRATUITO	Valore catastale	4.922,13	4.922,13	0,00	AGENZIA FORESTALE REGIONALE	
39833	TERRENI AGRICOLI	1.2.2.02.13.01.001	Indisponibile	154	1	133.330	TR	SAN VENANZO		No	10/07/1975	TRASFERIMENTO A TITOLO GRATUITO	Valore catastale	27.974,38	27.974,38	0,00	AGENZIA FORESTALE REGIONALE	
39874	TERRENI AGRICOLI	1.2.2.02.13.01.001	Indisponibile	6	15	630	TR	SAN VENANZO		No	10/07/1975	TRASFERIMENTO A TITOLO GRATUITO	Valore catastale	0,00	0,00	0,00	AGENZIA FORESTALE REGIONALE	
40036	TERRENI AGRICOLI	1.2.2.02.13.01.001	Indisponibile	29	69	12.795	TR	SAN VENANZO		No	10/07/1975	TRASFERIMENTO A TITOLO GRATUITO	Valore catastale	9.127,63	9.127,63	0,00	AGENZIA FORESTALE REGIONALE	
40037	TERRENI AGRICOLI	1.2.2.02.13.01.001	Indisponibile	29	70	5.415	TR	SAN VENANZO		No	10/07/1975	TRASFERIMENTO A TITOLO GRATUITO	Valore catastale	3.862,63	3.862,63	0,00	AGENZIA FORESTALE REGIONALE	
40038	TERRENI AGRICOLI	1.2.2.02.13.01.001	Indisponibile	128	5	300	TR	SAN VENANZO		No	10/07/1975	TRASFERIMENTO A TITOLO GRATUITO	Valore catastale	22,75	22,75	0,00	AGENZIA FORESTALE REGIONALE	
40039	TERRENI AGRICOLI	1.2.2.02.13.01.001	Indisponibile	18	36	27.440	TR	SAN VENANZO		No	10/07/1975	TRASFERIMENTO A TITOLO GRATUITO	Valore catastale	8.060,00	8.060,00	0,00	AGENZIA FORESTALE REGIONALE	
40041	TERRENI AGRICOLI	1.2.2.02.13.01.001	Indisponibile	22	130	5.840	TR	SAN VENANZO		No	10/07/1975	TRASFERIMENTO A TITOLO GRATUITO	Valore catastale	1.716,00	1.716,00	0,00	AGENZIA FORESTALE REGIONALE	
40044	TERRENI AGRICOLI	1.2.2.02.13.01.001	Indisponibile	22	136	2.500	TR	SAN VENANZO		No	10/07/1975	TRASFERIMENTO A TITOLO GRATUITO	Valore catastale	284,13	284,13	0,00	AGENZIA FORESTALE REGIONALE	
40045	TERRENI AGRICOLI	1.2.2.02.13.01.001	Indisponibile	22	137	7.540	TR	SAN VENANZO		No	10/07/1975	TRASFERIMENTO A TITOLO GRATUITO	Valore catastale	316,88	316,88	0,00	AGENZIA FORESTALE REGIONALE	
40047	TERRENI AGRICOLI	1.2.2.02.13.01.001	Indisponibile	22	132	44.340	TR	SAN VENANZO		No	10/07/1975	TRASFERIMENTO A TITOLO GRATUITO	Valore catastale	4.837,63	4.837,63	0,00	AGENZIA FORESTALE REGIONALE	
40049	TERRENI AGRICOLI	1.2.2.02.13.01.001	Indisponibile	22	134	705	TR	SAN VENANZO		No	10/07/1975	TRASFERIMENTO A TITOLO GRATUITO	Valore catastale	76,38	76,38	0,00	AGENZIA FORESTALE REGIONALE	
40050	TERRENI AGRICOLI	1.2.2.02.13.01.001	Indisponibile	43	27	420	TR	SAN VENANZO		No	28/05/1980	TRASFERIMENTO A TITOLO GRATUITO	Valore catastale	284,88	284,88	0,00	AGENZIA FORESTALE REGIONALE	
40052	TERRENI AGRICOLI	1.2.2.02.13.01.001	Indisponibile	136	44	570	TR	SAN VENANZO		No	28/05/1980	TRASFERIMENTO A TITOLO GRATUITO	Valore catastale	66,63	66,63	0,00	AGENZIA FORESTALE REGIONALE	
40053	TERRENI AGRICOLI	1.2.2.02.13.01.001	Indisponibile	136	45	570	TR	SAN VENANZO		No	28/05/1980	TRASFERIMENTO A TITOLO GRATUITO	Valore catastale	66,63	66,63	0,00	AGENZIA FORESTALE REGIONALE	
40054	TERRENI AGRICOLI	1.2.2.02.13.01.001	Indisponibile	44	163	1.487	TR	SAN VENANZO		No	28/05/1980	TRASFERIMENTO A TITOLO GRATUITO	Valore catastale	1.248,00	1.248,00	0,00	AGENZIA FORESTALE REGIONALE	

Sviluppameta S.p.A.

PATRIMONIO IMMOBILIARE REGIONE UMBRIA
 Prospetto Terreni al 31/12/2021

Numero Identificativo sistema informativo	Classificazione secondo il piano dei conti dello Stato Patrimoniale in base al D.lgs. 118/2011 (Descrizione)	Classificazione secondo il piano dei conti dello Stato Patrimoniale in base al D.lgs. 118/2011 (Codice)	Classificazione ai sensi del codice civile (demaniale/affidato/alt., indisponibile)	Foglio	Particella	Superficie mq	Provincia	Comune	Località	Bene soggetto ad ammortamento	Data di acquisizione	Modalità di acquisizione	Criterio di valutazione secondo principi del D.lgs. 118/2011	Valore dell'immobile secondo D.lgs. 118/2011 al 31/12/2021 (euro)	Differenziale al 31/12/2021 al 31/12/2020 (euro)	Ente Gestore	Note
40056	TERRENI AGRICOLI	1.2.2.02.13.01.001	Indisponibile	137	40	200	TR	SAN VENANZO		No	26/05/1986	TRASFERIMENTO A TITOLO GRATUITO	Valore catastale	29,25	0,00	AGENZIA FORESTALE REGIONALE	
40059	TERRENI AGRICOLI	1.2.2.02.13.01.001	Indisponibile	131	243	19.830	TR	SAN VENANZO		No	10/07/1975	TRASFERIMENTO A TITOLO GRATUITO	Valore catastale	3.328,00	0,00	AGENZIA FORESTALE REGIONALE	
40073	TERRENI AGRICOLI	1.2.2.02.13.01.001	Indisponibile	29	72	6.730	TR	SAN VENANZO		No	10/07/1975	TRASFERIMENTO A TITOLO GRATUITO	Valore catastale	3.953,63	0,00	AGENZIA FORESTALE REGIONALE	
40080	TERRENI AGRICOLI	1.2.2.02.13.01.001	Indisponibile	61	81	30	TR	SAN VENANZO		No	10/07/1975	TRASFERIMENTO A TITOLO GRATUITO	Valore catastale	1,63	0,00	AGENZIA FORESTALE REGIONALE	
40081	TERRENI AGRICOLI	1.2.2.02.13.01.001	Indisponibile	58	42	270	TR	SAN VENANZO		No	26/05/1986	TRASFERIMENTO A TITOLO GRATUITO	Valore catastale	113,75	0,00	AGENZIA FORESTALE REGIONALE	
40082	TERRENI AGRICOLI	1.2.2.02.13.01.001	Indisponibile	81	29	620	TR	SAN VENANZO		No	10/07/1975	TRASFERIMENTO A TITOLO GRATUITO	Valore catastale	68,25	0,00	AGENZIA FORESTALE REGIONALE	
40084	TERRENI AGRICOLI	1.2.2.02.13.01.001	Indisponibile	97	25	280	TR	SAN VENANZO		No	26/05/1986	TRASFERIMENTO A TITOLO GRATUITO	Valore catastale	47,13	0,00	AGENZIA FORESTALE REGIONALE	
40085	TERRENI AGRICOLI	1.2.2.02.13.01.001	Indisponibile	94	42	15.360	TR	SAN VENANZO		No	26/05/1986	TRASFERIMENTO A TITOLO GRATUITO	Valore catastale	1.805,38	0,00	AGENZIA FORESTALE REGIONALE	
40307	TERRENI AGRICOLI	1.2.2.02.13.01.001	Indisponibile	107	43	482.546	TR	SAN VENANZO		No	10/07/1975	TRASFERIMENTO A TITOLO GRATUITO	Valore catastale	52.646,75	0,00	AGENZIA FORESTALE REGIONALE	
40479	TERRENI AGRICOLI	1.2.2.02.13.01.001	Indisponibile	111	94	230	TR	SAN VENANZO		No	10/07/1975	TRASFERIMENTO A TITOLO GRATUITO	Valore catastale	24,38	0,00	AGENZIA FORESTALE REGIONALE	
40480	TERRENI AGRICOLI	1.2.2.02.13.01.001	Indisponibile	111	96	342.220	TR	SAN VENANZO		No	10/07/1975	TRASFERIMENTO A TITOLO GRATUITO	Valore catastale	37.336,00	0,00	AGENZIA FORESTALE REGIONALE	
40872	TERRENI AGRICOLI	1.2.2.02.13.01.001	Indisponibile	72	33	12.340	TR	SAN VENANZO		No	31/12/2015	ACQUISIZIONE	Valore acquisizione	2.203,42	0,00	AGENZIA FORESTALE REGIONALE	
40873	TERRENI AGRICOLI	1.2.2.02.13.01.001	Indisponibile	52	107	2.350	TR	SAN VENANZO		No	31/12/2015	ACQUISIZIONE	Valore acquisizione	12.095,70	0,00	AGENZIA FORESTALE REGIONALE	Allo stato di stato attribuito il valore di € 11.759 per il caso di cui, 526 ed € 207,10 per la restante parte di cui, 802. La cifra totale in parte in area edificabile (€ 11.759).
40874	TERRENI AGRICOLI	1.2.2.02.13.01.001	Indisponibile	52	108	580	TR	SAN VENANZO		No	31/12/2015	ACQUISIZIONE	Valore acquisizione	9.172,60	0,00	AGENZIA FORESTALE REGIONALE	Allo stato di stato attribuito il valore di € 6.130 per il caso di cui, 410 ed € 205,20 per la restante parte di cui, 170. La cifra totale in parte in area edificabile (€ 11.759).
40875	TERRENI AGRICOLI	1.2.2.02.13.01.001	Indisponibile	83	9	6.740	TR	SAN VENANZO		No	31/12/2015	ACQUISIZIONE	Valore acquisizione	1.203,50	0,00	AGENZIA FORESTALE REGIONALE	
40876	TERRENI AGRICOLI	1.2.2.02.13.01.001	Indisponibile	53	30	20.940	TR	SAN VENANZO		No	31/12/2015	ACQUISIZIONE	Valore acquisizione	3.739,35	0,00	AGENZIA FORESTALE REGIONALE	Valore di acquisizione
40877	TERRENI AGRICOLI	1.2.2.02.13.01.001	Indisponibile	62	31	25.070	TR	SAN VENANZO		No	31/12/2015	ACQUISIZIONE	Valore acquisizione	5.012,69	0,00	AGENZIA FORESTALE REGIONALE	
40878	TERRENI AGRICOLI	1.2.2.02.13.01.001	Indisponibile	83	40	9.960	TR	SAN VENANZO		No	31/12/2015	ACQUISIZIONE	Valore acquisizione	1.779,20	0,00	AGENZIA FORESTALE REGIONALE	
40879	TERRENI AGRICOLI	1.2.2.02.13.01.001	Indisponibile	53	122	6.740	TR	SAN VENANZO		No	31/12/2015	ACQUISIZIONE	Valore acquisizione	21.399,50	0,00	AGENZIA FORESTALE REGIONALE	Allo stato di stato attribuito il valore di € 5.501 per il caso di cui, 151 ed € 55,50 per la restante parte di cui, 802. La cifra totale in parte in area edificabile (€ 11.759).
40881	TERRENI AGRICOLI	1.2.2.02.13.01.001	Indisponibile	61	24	9.130	TR	SAN VENANZO		No	31/12/2015	ACQUISIZIONE	Valore acquisizione	1.631,02	0,00	AGENZIA FORESTALE REGIONALE	
40883	TERRENI AGRICOLI	1.2.2.02.13.01.001	Indisponibile	83	53	4.900	TR	SAN VENANZO		No	31/12/2015	ACQUISIZIONE	Valore acquisizione	875,67	0,00	AGENZIA FORESTALE REGIONALE	

Sviluppameta S.p.A.

PATRIMONIO IMMOBILIARE REGIONE UMBRIA
 Prospetto Terreni al 31/12/2021

Numero Identificativo del sistema informativo	Classificazione secondo il piano dei conti dello Stato Patrimoniale in base al D.lgs. 118/2011 (Descrizione)	Classificazione secondo il piano dei conti dello Stato Patrimoniale in base al D.lgs. 118/2011 (Codice)	Classificazione ai sensi del codice civile (demaniale/affidato/ini, indisponibile)	Foglio	Particella	Superficie mq	Provincia	Comune	Località	Bene soggetto ad ammortamento	Data di acquisizione	Modalità di acquisizione	Criterio di valutazione secondo i principi del D.lgs. 118/2011	Valore dell'immobile secondo il D.lgs. 118/2021 al 31/12/2021 (euro)	Differenza (+, -) al 31/12/2021	Ente Gestore	Note
40684	TERRENI AGRICOLI	1.2.2.02.13.01.001	Indisponibile	61	37	75.020	TR	SAN VENANZO		No	31/12/2015	ACQUISIZIONE	Valore acquisizione	13.397,23	0,00	AGENZIA FORESTALE REGIONALE	
40685	TERRENI AGRICOLI	1.2.2.02.13.01.001	Indisponibile	61	42	1.660	TR	SAN VENANZO		No	31/12/2015	ACQUISIZIONE	Valore acquisizione	296,37	0,00	AGENZIA FORESTALE REGIONALE	
40686	TERRENI AGRICOLI	1.2.2.02.13.01.001	Indisponibile	135	41	460	TR	SAN VENANZO		No	31/12/2015	ACQUISIZIONE	Valore acquisizione	81,96	0,00	AGENZIA FORESTALE REGIONALE	
40687	TERRENI AGRICOLI	1.2.2.02.13.01.001	Indisponibile	135	40	1.360	TR	SAN VENANZO		No	31/12/2015	ACQUISIZIONE	Valore acquisizione	243,26	0,00	AGENZIA FORESTALE REGIONALE	
40689	TERRENI AGRICOLI	1.2.2.02.13.01.001	Indisponibile	83	3	3.800	TR	SAN VENANZO		No	31/12/2015	ACQUISIZIONE	Valore acquisizione	678,30	0,00	AGENZIA FORESTALE REGIONALE	
40690	TERRENI AGRICOLI	1.2.2.02.13.01.001	Indisponibile	135	32	1.000	TR	SAN VENANZO		No	31/12/2015	ACQUISIZIONE	Valore acquisizione	178,34	0,00	AGENZIA FORESTALE REGIONALE	
40691	TERRENI AGRICOLI	1.2.2.02.13.01.001	Indisponibile	62	19	4.150	TR	SAN VENANZO		No	31/12/2015	ACQUISIZIONE	Valore acquisizione	740,92	0,00	AGENZIA FORESTALE REGIONALE	
40692	TERRENI AGRICOLI	1.2.2.02.13.01.001	Indisponibile	135	29	17.990	TR	SAN VENANZO		No	31/12/2015	ACQUISIZIONE	Valore acquisizione	3.212,85	0,00	AGENZIA FORESTALE REGIONALE	
40693	TERRENI AGRICOLI	1.2.2.02.13.01.001	Indisponibile	82	11	1.660	TR	SAN VENANZO		No	31/12/2015	ACQUISIZIONE	Valore acquisizione	302,28	0,00	AGENZIA FORESTALE REGIONALE	
40694	TERRENI AGRICOLI	1.2.2.02.13.01.001	Indisponibile	73	2	33.730	TR	SAN VENANZO		No	31/12/2015	ACQUISIZIONE	Valore acquisizione	6.023,43	0,00	AGENZIA FORESTALE REGIONALE	
40695	TERRENI AGRICOLI	1.2.2.02.13.01.001	Indisponibile	83	39	9.640	TR	SAN VENANZO		No	31/12/2015	ACQUISIZIONE	Valore acquisizione	1.721,49	0,00	AGENZIA FORESTALE REGIONALE	
40696	TERRENI AGRICOLI	1.2.2.02.13.01.001	Indisponibile	135	19	3.410	TR	SAN VENANZO		No	31/12/2015	ACQUISIZIONE	Valore acquisizione	608,47	0,00	AGENZIA FORESTALE REGIONALE	
40697	TERRENI AGRICOLI	1.2.2.02.13.01.001	Indisponibile	73	3	142.900	TR	SAN VENANZO		No	31/12/2015	ACQUISIZIONE	Valore acquisizione	25.516,63	0,00	AGENZIA FORESTALE REGIONALE	
40698	TERRENI AGRICOLI	1.2.2.02.13.01.001	Indisponibile	82	8	23.610	TR	SAN VENANZO		No	31/12/2015	ACQUISIZIONE	Valore acquisizione	4.216,37	0,00	AGENZIA FORESTALE REGIONALE	
40699	TERRENI AGRICOLI	1.2.2.02.13.01.001	Indisponibile	135	8	1.060	TR	SAN VENANZO		No	31/12/2015	ACQUISIZIONE	Valore acquisizione	189,16	0,00	AGENZIA FORESTALE REGIONALE	
40701	TERRENI AGRICOLI	1.2.2.02.13.01.001	Indisponibile	118	122	10.603	TR	SAN VENANZO		No	31/12/2015	ACQUISIZIONE	Valore acquisizione	1.893,71	0,00	AGENZIA FORESTALE REGIONALE	
40702	TERRENI AGRICOLI	1.2.2.02.13.01.001	Indisponibile	73	15	1.240	TR	SAN VENANZO		No	31/12/2015	ACQUISIZIONE	Valore acquisizione	221,62	0,00	AGENZIA FORESTALE REGIONALE	
40703	TERRENI AGRICOLI	1.2.2.02.13.01.001	Indisponibile	73	29	118.130	TR	SAN VENANZO		No	31/12/2015	ACQUISIZIONE	Valore acquisizione	21.095,26	0,00	AGENZIA FORESTALE REGIONALE	
40704	TERRENI AGRICOLI	1.2.2.02.13.01.001	Indisponibile	73	30	86.640	TR	SAN VENANZO		No	31/12/2015	ACQUISIZIONE	Valore acquisizione	15.471,80	0,00	AGENZIA FORESTALE REGIONALE	
40705	TERRENI AGRICOLI	1.2.2.02.13.01.001	Indisponibile	73	31	480	TR	SAN VENANZO		No	31/12/2015	ACQUISIZIONE	Valore acquisizione	85,56	0,00	AGENZIA FORESTALE REGIONALE	
40706	TERRENI AGRICOLI	1.2.2.02.13.01.001	Indisponibile	73	32	10.600	TR	SAN VENANZO		No	31/12/2015	ACQUISIZIONE	Valore acquisizione	1.892,62	0,00	AGENZIA FORESTALE REGIONALE	

Sviluppamaria S.p.A.

PATRIMONIO IMMOBILIARE REGIONE UMBRIA
 Prospetto Terreni al 31/12/2021

Numero Matricola (da sistema informativo)	Classificazione secondo il piano dei conti dello Stato Patrimoniale in base al D.lgs. 118/2011 (Descrizione)	Classificazione secondo il piano dei conti dello Stato Patrimoniale in base al D.lgs. 118/2011 (Codice)	Classificazione ai sensi del codice civile (demaniale/affidato/loc., indisponibile)	Foglio	Particella	Superficie mq	Provincia	Comune	Località	Bene soggetto ad ammortamento	Data di acquisizione	Modalità di acquisizione	Criterio di valutazione secondo i principi del D.lgs. 118/2011	Valore dell'immobile secondo il D.lgs. 118/2011 al 31/12/2021 (euro)	Valore dell'immobile secondo il D.lgs. 118/2011 al 31/12/2020 (euro)	Differenza (+, -) al 31/12/2021	Ente Gestore	Note
40709	TERRENI AGRICOLI	1.2.2.02.13.01.001	Indisponibile	73	37	5.220	TR	SAN VENANZO		No	31/12/2015	ACQUISIZIONE	Valore acquisizione	933,69	933,69	0,00	AGENZIA FORESTALE REGIONALE	
40710	TERRENI AGRICOLI	1.2.2.02.13.01.001	Indisponibile	73	45	1.620	TR	SAN VENANZO		No	31/12/2015	ACQUISIZIONE	Valore acquisizione	289,15	289,15	0,00	AGENZIA FORESTALE REGIONALE	
40712	TERRENI AGRICOLI	1.2.2.02.13.01.001	Indisponibile	74	1	11.350	TR	SAN VENANZO		No	31/12/2015	ACQUISIZIONE	Valore acquisizione	2.026,38	2.026,38	0,00	AGENZIA FORESTALE REGIONALE	
40713	TERRENI AGRICOLI	1.2.2.02.13.01.001	Indisponibile	74	31	33.430	TR	SAN VENANZO		No	31/12/2015	ACQUISIZIONE	Valore acquisizione	5.970,32	5.970,32	0,00	AGENZIA FORESTALE REGIONALE	
40715	TERRENI AGRICOLI	1.2.2.02.13.01.001	Indisponibile	74	60	55.730	TR	SAN VENANZO		No	31/12/2015	ACQUISIZIONE	Valore acquisizione	8.261,00	8.261,00	0,00	AGENZIA FORESTALE REGIONALE	
40716	TERRENI AGRICOLI	1.2.2.02.13.01.001	Indisponibile	82	6	4.310	TR	SAN VENANZO		No	31/12/2015	ACQUISIZIONE	Valore acquisizione	789,77	789,77	0,00	AGENZIA FORESTALE REGIONALE	
40718	TERRENI AGRICOLI	1.2.2.02.13.01.001	Indisponibile	82	7	4.920	TR	SAN VENANZO		No	31/12/2015	ACQUISIZIONE	Valore acquisizione	879,28	879,28	0,00	AGENZIA FORESTALE REGIONALE	
40733	TERRENI AGRICOLI	1.2.2.02.13.01.001	Indisponibile	83	54	1.750	TR	SAN VENANZO		No	31/12/2015	ACQUISIZIONE	Valore acquisizione	313,10	313,10	0,00	AGENZIA FORESTALE REGIONALE	
40734	TERRENI AGRICOLI	1.2.2.02.13.01.001	Indisponibile	83	55	1.660	TR	SAN VENANZO		No	31/12/2015	ACQUISIZIONE	Valore acquisizione	296,37	296,37	0,00	AGENZIA FORESTALE REGIONALE	
40735	TERRENI AGRICOLI	1.2.2.02.13.01.001	Indisponibile	83	57	4.060	TR	SAN VENANZO		No	31/12/2015	ACQUISIZIONE	Valore acquisizione	725,19	725,19	0,00	AGENZIA FORESTALE REGIONALE	
40737	TERRENI AGRICOLI	1.2.2.02.13.01.001	Indisponibile	83	58	1.040	TR	SAN VENANZO		No	31/12/2015	ACQUISIZIONE	Valore acquisizione	185,56	185,56	0,00	AGENZIA FORESTALE REGIONALE	
40739	TERRENI AGRICOLI	1.2.2.02.13.01.001	Indisponibile	114	45	32.780	TR	SAN VENANZO		No	31/12/2015	ACQUISIZIONE	Valore acquisizione	5.853,60	5.853,60	0,00	AGENZIA FORESTALE REGIONALE	
40741	TERRENI AGRICOLI	1.2.2.02.13.01.001	Indisponibile	116	9	8.610	TR	SAN VENANZO		No	31/12/2015	ACQUISIZIONE	Valore acquisizione	1.537,24	1.537,24	0,00	AGENZIA FORESTALE REGIONALE	
40743	TERRENI AGRICOLI	1.2.2.02.13.01.001	Indisponibile	116	142	2.920	TR	SAN VENANZO		No	31/12/2015	ACQUISIZIONE	Valore acquisizione	521,60	521,60	0,00	AGENZIA FORESTALE REGIONALE	
40744	TERRENI AGRICOLI	1.2.2.02.13.01.001	Indisponibile	118	96	6.660	TR	SAN VENANZO		No	31/12/2015	ACQUISIZIONE	Valore acquisizione	1.189,08	1.189,08	0,00	AGENZIA FORESTALE REGIONALE	
40746	TERRENI AGRICOLI	1.2.2.02.13.01.001	Indisponibile	118	97	14.640	TR	SAN VENANZO		No	31/12/2015	ACQUISIZIONE	Valore acquisizione	2.614,20	2.614,20	0,00	AGENZIA FORESTALE REGIONALE	
41321	TERRENI AGRICOLI	1.2.2.02.13.01.001	Indisponibile	136	61	16.366	TR	SAN VENANZO		No	28/05/1985	TRASFERIMENTO A TITOLO GRATUITO	Valore catastale	1.925,63	1.925,63	0,00	AGENZIA FORESTALE REGIONALE	Aggiornamento catastale anno 2019
40795	TERRENI AGRICOLI	1.2.2.02.13.01.001	Indisponibile	136	1	6.310	TR	SAN VENANZO		No	31/12/2015	ACQUISIZIONE	Valore acquisizione	1.127,46	1.127,46	0,00	AGENZIA FORESTALE REGIONALE	
40796	TERRENI AGRICOLI	1.2.2.02.13.01.001	Indisponibile	135	38	40.640	TR	SAN VENANZO		No	31/12/2015	ACQUISIZIONE	Valore acquisizione	7.257,09	7.257,09	0,00	AGENZIA FORESTALE REGIONALE	
40801	TERRENI AGRICOLI	1.2.2.02.13.01.001	Indisponibile	135	18	1.648	TR	SAN VENANZO		No	31/12/2015	ACQUISIZIONE	Valore acquisizione	294,00	294,00	0,00	AGENZIA FORESTALE REGIONALE	
40803	TERRENI AGRICOLI	1.2.2.02.13.01.001	Indisponibile	83	14	12.420	TR	SAN VENANZO		No	31/12/2015	ACQUISIZIONE	Valore acquisizione	2.217,84	2.217,84	0,00	AGENZIA FORESTALE REGIONALE	

Sviluppamaria S.p.A.

PATRIMONIO IMMOBILIARE REGIONE UMBRIA
 Prospetto Terreni al 31/12/2021

Numero di identificazione del sistema informativo	Classificazione secondo il piano dei conti dello Stato Patrimoniale in base al D.lgs. 118/2011 (Descrizione)	Classificazione secondo il piano dei conti dello Stato Patrimoniale in base al D.lgs. 118/2011 (Codice)	Classificazione ai sensi del codice civile (demaniale/affidatario/alt., indisponibile)	Foglio	Particella	Superficie mq	Provincia	Comune	Località	Bene soggetto ad ammortamento	Data di acquisizione	Modalità di acquisizione	Criterio di valutazione secondo principi del D.lgs. 118/2011	Valore dell'immobile al 31/12/2021 (euro)	Valore dell'immobile al 31/12/2020 (euro)	Differenziale al 31/12/2021 e al 31/12/2020 (euro)	Ente Gestore	Note
40806	TERRENI AGRICOLI	1.2.2.02.13.01.001	Indisponibile	61	30	28.530	TR	SAN VENANZO		No	31/12/2015	ACQUISIZIONE	Valore acquisizione	5.094,65	5.094,65	0,00	AGENZIA FORESTALE REGIONALE	
40808	TERRENI AGRICOLI	1.2.2.02.13.01.001	Indisponibile	53	123	300	TR	SAN VENANZO		No	31/12/2015	ACQUISIZIONE	Valore acquisizione	1.823,10	1.823,10	0,00	AGENZIA FORESTALE REGIONALE	Alta qualità di suolo agrario, classe II - 2000 metri es. circa, 800 m. di strada per le coltivazioni, 200 m. di strada per le coltivazioni (D.P.)
40869	TERRENI AGRICOLI	1.2.2.02.13.01.001	Indisponibile	116	201	9.770	TR	SAN VENANZO	ospedaiolo	No	31/12/2015	ACQUISIZIONE	Valore acquisizione	2.250,44	2.250,44	0,00	REGIONE	
40870	TERRENI AGRICOLI	1.2.2.02.13.01.001	Indisponibile	116	202	6.100	TR	SAN VENANZO	ospedaiolo	No	31/12/2015	ACQUISIZIONE	Valore acquisizione	1.405,08	1.405,08	0,00	REGIONE	
40873	TERRENI AGRICOLI	1.2.2.02.13.01.001	Indisponibile	135	42	771	TR	SAN VENANZO		No	31/12/2015	ACQUISIZIONE	Valore acquisizione	137,39	137,39	0,00	AGENZIA FORESTALE REGIONALE	
40874	TERRENI AGRICOLI	1.2.2.02.13.01.001	Indisponibile	135	43	2.020	TR	SAN VENANZO		No	31/12/2015	ACQUISIZIONE	Valore acquisizione	380,29	380,29	0,00	AGENZIA FORESTALE REGIONALE	
40880	TERRENI AGRICOLI	1.2.2.02.13.01.001	Indisponibile	136	16	18.570	TR	SAN VENANZO		No	31/12/2015	ACQUISIZIONE	Valore acquisizione	3.316,45	3.316,45	0,00	AGENZIA FORESTALE REGIONALE	
40904	TERRENI AGRICOLI	1.2.2.02.13.01.001	Indisponibile	35	33	8.406	TR	SAN VENANZO		No	10/07/1975	TRASFERIMENTO A TITOLO GRATUITO	Valore catastale	3.415,75	3.415,75	0,00	AGENZIA FORESTALE REGIONALE	Frazionamento del 23/11/2016 del n° 16 del P.R. 35 - Valore catastale registrato anno 2020
40906	TERRENI AGRICOLI	1.2.2.02.13.01.001	Indisponibile	35	31	7.720	TR	SAN VENANZO		No	10/07/1975	TRASFERIMENTO A TITOLO GRATUITO	Valore catastale	11.982,63	11.982,63	0,00	AGENZIA FORESTALE REGIONALE	Frazionamento del 23/11/2016 del n° 16 del P.R. 35
40909	TERRENI AGRICOLI	1.2.2.02.13.01.001	Indisponibile	98	21	80	TR	SAN VENANZO	CASA FINETTA	No	10/07/1975	TRASFERIMENTO A TITOLO GRATUITO	Valore catastale	0,00	0,00	0,00	AGENZIA FORESTALE REGIONALE	Per valore catastale del 2016, per il quale è stata divisa in due parti, 50% di area (100mq) ed 50% di area (80mq) con reddito come in tabella allegata 5.
40910	TERRENI AGRICOLI	1.2.2.02.13.01.001	Indisponibile	120	12	62	TR	SAN VENANZO	SORBARE DI SOPRA	No	10/07/1975	TRASFERIMENTO A TITOLO GRATUITO	Valore catastale	0,00	0,00	0,00	AGENZIA FORESTALE REGIONALE	Reddito catastale uguale al variazione del 2016 per variazione della particella in due parti, 50% di area (100mq) ed 50% di area (80mq).
40911	TERRENI AGRICOLI	1.2.2.02.13.01.001	Indisponibile	136	28	444	TR	SAN VENANZO	LE STAZZE	No	10/07/1975	TRASFERIMENTO A TITOLO GRATUITO	Valore catastale	74,75	74,75	0,00	AGENZIA FORESTALE REGIONALE	Per variazione catastale del gennaio 2017, la particella è stata divisa in due parti, 50% di area (100mq) ed 50% di area (440mq).
40912	TERRENI AGRICOLI	1.2.2.02.13.01.001	Indisponibile	141	44	1.022	TR	SAN VENANZO	PODIERE MONTAGNA	No	10/07/1975	TRASFERIMENTO A TITOLO GRATUITO	Valore catastale	214,50	214,50	0,00	AGENZIA FORESTALE REGIONALE	Variazione del 2016 per divisione della particella in due parti, 50% di area (100mq) ed 50% di area (100mq).
38270	TERRENI AGRICOLI	1.2.2.02.13.01.001	Indisponibile	30	31	1.390	TR	SAN VENANZO		No	26/05/1986	TRASFERIMENTO A TITOLO GRATUITO	Valore catastale	209,63	209,63	0,00	AGENZIA FORESTALE REGIONALE	Variazione di coltura anno 2017
38289	TERRENI AGRICOLI	1.2.2.02.13.01.001	Indisponibile	31	20	44.630	TR	SAN VENANZO		No	26/05/1986	TRASFERIMENTO A TITOLO GRATUITO	Valore catastale	16.371,88	16.371,88	0,00	AGENZIA FORESTALE REGIONALE	Variazione di coltura anno 2017
38300	TERRENI AGRICOLI	1.2.2.02.13.01.001	Indisponibile	31	42	17.040	TR	SAN VENANZO		No	26/05/1986	TRASFERIMENTO A TITOLO GRATUITO	Valore catastale	7.106,13	7.106,13	0,00	AGENZIA FORESTALE REGIONALE	Variazione di coltura anno 2017
38382	TERRENI AGRICOLI	1.2.2.02.13.01.001	Indisponibile	36	23	39.250	TR	SAN VENANZO	CARENA	No	10/07/1975	TRASFERIMENTO A TITOLO GRATUITO	Valore catastale	22.761,38	22.761,38	0,00	AGENZIA FORESTALE REGIONALE	Variazione di coltura anno 2017
38403	TERRENI AGRICOLI	1.2.2.02.13.01.001	Indisponibile	37	27	22.870	TR	SAN VENANZO	CARENA	No	10/07/1975	TRASFERIMENTO A TITOLO GRATUITO	Valore catastale	10.149,75	10.149,75	0,00	AGENZIA FORESTALE REGIONALE	Variazione di coltura anno 2017
38406	TERRENI AGRICOLI	1.2.2.02.13.01.001	Indisponibile	37	44	32.320	TR	SAN VENANZO	CARENA	No	10/07/1975	TRASFERIMENTO A TITOLO GRATUITO	Valore catastale	15.208,38	15.208,38	0,00	AGENZIA FORESTALE REGIONALE	Variazione di coltura anno 2017
38413	TERRENI AGRICOLI	1.2.2.02.13.01.001	Indisponibile	42	57	22.840	TR	SAN VENANZO		No	26/05/1986	TRASFERIMENTO A TITOLO GRATUITO	Valore catastale	7.892,63	7.892,63	0,00	AGENZIA FORESTALE REGIONALE	Variazione di coltura anno 2017
38423	TERRENI AGRICOLI	1.2.2.02.13.01.001	Indisponibile	42	103	5.800	TR	SAN VENANZO		No	26/05/1986	TRASFERIMENTO A TITOLO GRATUITO	Valore catastale	1.334,13	1.334,13	0,00	AGENZIA FORESTALE REGIONALE	Variazione di coltura anno 2017

Sviluppamaria S.p.A.

PATRIMONIO IMMOBILIARE REGIONE UMBRIA
Prospecto Terreni al 31/12/2021

Numero Matricola (da sistema informativo)	Classificazione secondo il piano dei conti dello Stato Patrimoniale in base al D.lgs. 118/2011 (Descrizione)	Classificazione secondo il piano dei conti dello Stato Patrimoniale in base al D.lgs. 118/2011 (Codice)	Classificazione ai sensi del codice civile (demaniale/disponibile/irrit., indisponibile)	Foglio	Particella	Superficie mq	Provincia	Comune	Località	Bene soggetto ad ammortamento	Data di acquisizione	Modalità di acquisizione	Criterio di valutazione secondo principi del D.lgs. 118/2011	Valore dell'immobile secondo D.lgs. 118/2011 al 31/12/2021 (euro)	Valore dell'immobile secondo D.lgs. 118/2011 al 31/12/2020 (euro)	Differenziale (+/-) in 1/2021 e 1/2020	Ente Gestore	Note
38424	TERRENI AGRICOLI	1.2.2.02.13.01.001	Indisponibile	42	104	15.040	TR	SAN VENANZO		No	26/05/1986	TRASFERIMENTO A TITOLO GRATUITO	Valore catastale	3.735,88	3.735,88	0,00	AGENZIA FORESTALE REGIONALE	Variazione di coltura anno 2017
38433	TERRENI AGRICOLI	1.2.2.02.13.01.001	Indisponibile	43	9	590	TR	SAN VENANZO		No	26/05/1986	TRASFERIMENTO A TITOLO GRATUITO	Valore catastale	123,50	123,50	0,00	AGENZIA FORESTALE REGIONALE	Variazione di coltura anno 2017
38513	TERRENI AGRICOLI	1.2.2.02.13.01.001	Indisponibile	46	20	15.550	TR	SAN VENANZO		No	26/05/1986	TRASFERIMENTO A TITOLO GRATUITO	Valore catastale	9.787,38	9.787,38	0,00	AGENZIA FORESTALE REGIONALE	Variazione di coltura anno 2017
38531	TERRENI AGRICOLI	1.2.2.02.13.01.001	Indisponibile	46	46	7.360	TR	SAN VENANZO		No	26/05/1986	TRASFERIMENTO A TITOLO GRATUITO	Valore catastale	1.974,38	1.974,38	0,00	AGENZIA FORESTALE REGIONALE	Variazione di coltura anno 2017
38550	TERRENI AGRICOLI	1.2.2.02.13.01.001	Indisponibile	47	9	2.920	TR	SAN VENANZO	VOC. BALLI	No	26/05/1986	TRASFERIMENTO A TITOLO GRATUITO	Valore catastale	416,00	416,00	0,00	AGENZIA FORESTALE REGIONALE	Variazione di coltura anno 2017
38554	TERRENI AGRICOLI	1.2.2.02.13.01.001	Indisponibile	47	14	5.120	TR	SAN VENANZO		No	26/05/1986	TRASFERIMENTO A TITOLO GRATUITO	Valore catastale	888,63	888,63	0,00	AGENZIA FORESTALE REGIONALE	Variazione di coltura anno 2017
38825	TERRENI AGRICOLI	1.2.2.02.13.01.001	Indisponibile	50	3	59.550	TR	SAN VENANZO		No	10/07/1975	TRASFERIMENTO A TITOLO GRATUITO	Valore catastale	34.651,50	34.651,50	0,00	AGENZIA FORESTALE REGIONALE	Variazione di coltura anno 2017
38812	TERRENI AGRICOLI	1.2.2.02.13.01.001	Indisponibile	63	26	7.070	TR	SAN VENANZO		No	26/05/1986	TRASFERIMENTO A TITOLO GRATUITO	Valore catastale	1.186,25	1.186,25	0,00	AGENZIA FORESTALE REGIONALE	Variazione di coltura anno 2017
38860	TERRENI AGRICOLI	1.2.2.02.13.01.001	Indisponibile	71	10	15.980	TR	SAN VENANZO		No	26/05/1986	TRASFERIMENTO A TITOLO GRATUITO	Valore catastale	2.684,50	2.684,50	0,00	AGENZIA FORESTALE REGIONALE	Variazione di coltura anno 2017
38884	TERRENI AGRICOLI	1.2.2.02.13.01.001	Indisponibile	72	37	8.630	TR	SAN VENANZO		No	26/05/1986	TRASFERIMENTO A TITOLO GRATUITO	Valore catastale	1.391,00	1.391,00	0,00	AGENZIA FORESTALE REGIONALE	Variazione di coltura anno 2017
38848	TERRENI AGRICOLI	1.2.2.02.13.01.001	Indisponibile	115	46	10.700	TR	SAN VENANZO	FONTANELLE	No	10/07/1975	TRASFERIMENTO A TITOLO GRATUITO	Valore catastale	1.576,25	1.576,25	0,00	AGENZIA FORESTALE REGIONALE	Variazione di coltura anno 2017
38870	TERRENI AGRICOLI	1.2.2.02.13.01.001	Indisponibile	115	89	4.550	TR	SAN VENANZO		No	10/07/1975	TRASFERIMENTO A TITOLO GRATUITO	Valore catastale	648,38	648,38	0,00	AGENZIA FORESTALE REGIONALE	Variazione di coltura anno 2017
38972	TERRENI AGRICOLI	1.2.2.02.13.01.001	Indisponibile	115	91	450	TR	SAN VENANZO		No	10/07/1975	TRASFERIMENTO A TITOLO GRATUITO	Valore catastale	65,00	65,00	0,00	AGENZIA FORESTALE REGIONALE	Variazione di coltura anno 2017
39402	TERRENI AGRICOLI	1.2.2.02.13.01.001	Indisponibile	117	37	13.860	TR	SAN VENANZO		No	26/05/1986	TRASFERIMENTO A TITOLO GRATUITO	Valore catastale	2.322,13	2.322,13	0,00	AGENZIA FORESTALE REGIONALE	Variazione di coltura anno 2017
39460	TERRENI AGRICOLI	1.2.2.02.13.01.001	Indisponibile	121	8	76.650	TR	SAN VENANZO	SORBARO DI SOTTO	No	10/07/1975	TRASFERIMENTO A TITOLO GRATUITO	Valore catastale	10.911,88	10.911,88	0,00	AGENZIA FORESTALE REGIONALE	Variazione di coltura anno 2017
40005	TERRENI AGRICOLI	1.2.2.02.13.01.001	Indisponibile	35	35	9.848	TR	SAN VENANZO		No	10/07/1975	TRASFERIMENTO A TITOLO GRATUITO	Valore catastale	4.132,38	4.132,38	0,00	AGENZIA FORESTALE REGIONALE	Finanziamento del 23/11/2016 derivato dalla p.a. n. 19 del 19/04/16, p. 35.
41018	TERRENI AGRICOLI	1.2.2.02.13.01.001	Indisponibile	139	31	266.596	TR	SAN VENANZO		No	26/05/1986	TRASFERIMENTO A TITOLO GRATUITO	Valore catastale	40.259,38	40.259,38	0,00	AGENZIA FORESTALE REGIONALE	Deriva dalla sospensione della partita 2 n.13 n.32, variazione del 2017
41020	TERRENI AGRICOLI	1.2.2.02.13.01.001	Indisponibile	140	34	263.670	TR	SAN VENANZO		No	26/05/1986	TRASFERIMENTO A TITOLO GRATUITO	Valore catastale	28.767,38	28.767,38	0,00	AGENZIA FORESTALE REGIONALE	Deriva dalla sospensione della partita 35 n. 33 (CF 34 n. 35) (CF 1 - variazione del 2017)
34873	TERRENI AGRICOLI	1.2.2.02.13.01.001	Indisponibile	17	135	17.450	PG	SANT'ANATOLIA DI INARCO		No	12/05/1986	TRASFERIMENTO A TITOLO GRATUITO	Valore catastale	6.589,38	6.589,38	0,00	AGENZIA FORESTALE REGIONALE	
34872	TERRENI AGRICOLI	1.2.2.02.13.01.001	Indisponibile	17	134	4.030	PG	SANT'ANATOLIA DI INARCO		No	12/05/1986	TRASFERIMENTO A TITOLO GRATUITO	Valore catastale	845,00	845,00	0,00	AGENZIA FORESTALE REGIONALE	
34874	TERRENI AGRICOLI	1.2.2.02.13.01.001	Indisponibile	17	139	3.600	PG	SANT'ANATOLIA DI INARCO		No	12/05/1986	TRASFERIMENTO A TITOLO GRATUITO	Valore catastale	1.360,13	1.360,13	0,00	AGENZIA FORESTALE REGIONALE	

Sviluppamaria S.p.A.

PATRIMONIO IMMOBILIARE REGIONE UMBRIA
 Prospetto Terreni al 31/12/2021

Numero Matricola (da sistema informativo)	Classificazione secondo il piano dei conti dello Stato Patrimoniale in base al D.lgs. 118/2011 (Descrizione)	Classificazione secondo il piano dei conti dello Stato Patrimoniale in base al D.lgs. 118/2011 (Codice)	Classificazione ai sensi del codice civile (demaniale/affidatario/alt., indisponibile)	Foglio	Particella	Superficie mq	Provincia	Comune	Località	Bene soggetto ad ammortamento	Data di acquisizione	Modalità di acquisizione	Criterio di valutazione secondo principi del D.lgs. 118/2011	Valore dell'immobile secondo il D.lgs. 118/2011 al 31/12/2021 (euro)	Differenziale al 31/12/2021 € 2019	Ente Gestore	Note
34876	TERRENI AGRICOLI	1.2.2.02.13.01.001	Indisponibile	17	619	10.320	PG	SANT'ANATOLIA DI INARCO		No	12/05/1986	TRASFERIMENTO A TITOLO GRATUITO	Valore catastale	2.164,50	0,00	AGENZIA FORESTALE REGIONALE	
34875	TERRENI AGRICOLI	1.2.2.02.13.01.001	Indisponibile	17	175	3.600	PG	SANT'ANATOLIA DI INARCO		No	12/05/1986	TRASFERIMENTO A TITOLO GRATUITO	Valore catastale	1.057,88	0,00	AGENZIA FORESTALE REGIONALE	
34880	TERRENI AGRICOLI	1.2.2.02.13.01.001	Indisponibile	7	21	113,880	PG	SCHEGGIA E PASCELUPPO		No	10/07/1975	TRASFERIMENTO A TITOLO GRATUITO	Valore catastale	7.645,63	0,00	AGENZIA FORESTALE REGIONALE	
34879	TERRENI AGRICOLI	1.2.2.02.13.01.001	Indisponibile	7	20	92,820	PG	SCHEGGIA E PASCELUPPO		No	10/07/1975	TRASFERIMENTO A TITOLO GRATUITO	Valore catastale	4.194,13	0,00	AGENZIA FORESTALE REGIONALE	
34878	TERRENI AGRICOLI	1.2.2.02.13.01.001	Indisponibile	7	502	249,189	PG	SCHEGGIA E PASCELUPPO		No	10/07/1975	TRASFERIMENTO A TITOLO GRATUITO	Valore catastale	41.927,50	0,00	AGENZIA FORESTALE REGIONALE	
34877	TERRENI AGRICOLI	1.2.2.02.13.01.001	Indisponibile	7	18	282,410	PG	SCHEGGIA E PASCELUPPO		No	10/07/1975	TRASFERIMENTO A TITOLO GRATUITO	Valore catastale	18.990,50	0,00	AGENZIA FORESTALE REGIONALE	
35057	TERRENI AGRICOLI	1.2.2.02.13.01.001	Indisponibile	4	99	4.385	PG	SPELLO		No	10/07/1975	TRASFERIMENTO A TITOLO GRATUITO	Valore catastale	1.140,75	0,00	AGENZIA FORESTALE REGIONALE	
35059	TERRENI AGRICOLI	1.2.2.02.13.01.001	Indisponibile	5	104	580	PG	SPELLO		No	10/07/1975	TRASFERIMENTO A TITOLO GRATUITO	Valore catastale	14,63	0,00	AGENZIA FORESTALE REGIONALE	
35076	TERRENI AGRICOLI	1.2.2.02.13.01.001	Indisponibile	6	7	7,170	PG	SPELLO		No	10/07/1975	TRASFERIMENTO A TITOLO GRATUITO	Valore catastale	601,25	0,00	AGENZIA FORESTALE REGIONALE	
35078	TERRENI AGRICOLI	1.2.2.02.13.01.001	Indisponibile	6	9	33,330	PG	SPELLO		No	10/07/1975	TRASFERIMENTO A TITOLO GRATUITO	Valore catastale	2.796,63	0,00	AGENZIA FORESTALE REGIONALE	
34878	TERRENI AGRICOLI	1.2.2.02.13.01.001	Indisponibile	17	41	7,430	PG	SPELLO		No	26/09/2001	DEVOLUZIONE	Valore catastale	7.171,13	0,00	REGIONE	
34879	TERRENI AGRICOLI	1.2.2.02.13.01.001	Indisponibile	17	167	17,570	PG	SPELLO		No	26/09/2001	DEVOLUZIONE	Valore catastale	16.387,00	0,00	REGIONE	
34880	TERRENI AGRICOLI	1.2.2.02.13.01.001	Indisponibile	17	463	16,774	PG	SPELLO		No	26/09/2001	DEVOLUZIONE	Valore catastale	15.626,00	0,00	REGIONE	
34882	TERRENI AGRICOLI	1.2.2.02.13.01.001	Indisponibile	17	465	972	PG	SPELLO		No	26/09/2001	DEVOLUZIONE	Valore catastale	905,13	0,00	REGIONE	
35153	TERRENI AGRICOLI	1.2.2.02.13.01.001	Indisponibile	12	4	880	PG	SPELLO		No	10/07/1975	TRASFERIMENTO A TITOLO GRATUITO	Valore catastale	180,38	0,00	AGENZIA FORESTALE REGIONALE	
35138	TERRENI AGRICOLI	1.2.2.02.13.01.001	Indisponibile	9	61	19,970	PG	SPELLO		No	10/07/1975	TRASFERIMENTO A TITOLO GRATUITO	Valore catastale	9.386,00	0,00	AGENZIA FORESTALE REGIONALE	
35139	TERRENI AGRICOLI	1.2.2.02.13.01.001	Indisponibile	9	64	7,710	PG	SPELLO		No	10/07/1975	TRASFERIMENTO A TITOLO GRATUITO	Valore catastale	3.300,38	0,00	AGENZIA FORESTALE REGIONALE	
35141	TERRENI AGRICOLI	1.2.2.02.13.01.001	Indisponibile	9	66	2,590	PG	SPELLO		No	10/07/1975	TRASFERIMENTO A TITOLO GRATUITO	Valore catastale	216,13	0,00	AGENZIA FORESTALE REGIONALE	
35144	TERRENI AGRICOLI	1.2.2.02.13.01.001	Indisponibile	9	82	770	PG	SPELLO		No	10/07/1975	TRASFERIMENTO A TITOLO GRATUITO	Valore catastale	284,88	0,00	AGENZIA FORESTALE REGIONALE	
35155	TERRENI AGRICOLI	1.2.2.02.13.01.001	Indisponibile	12	6	750	PG	SPELLO		No	10/07/1975	TRASFERIMENTO A TITOLO GRATUITO	Valore catastale	87,75	0,00	AGENZIA FORESTALE REGIONALE	
35156	TERRENI AGRICOLI	1.2.2.02.13.01.001	Indisponibile	12	10	15,080	PG	SPELLO		No	10/07/1975	TRASFERIMENTO A TITOLO GRATUITO	Valore catastale	3.922,75	0,00	AGENZIA FORESTALE REGIONALE	

Sviluppamaria S.p.A.

PATRIMONIO IMMOBILIARE REGIONE UMBRIA
Prospetto Terreni al 31/12/2021

Numero Matr. (da sistema informativo)	Classificazione secondo il piano dei conti dello Stato Patrimoniale in base al D.lgs. 118/2011 (Descrizione)	Classificazione secondo il piano dei conti dello Stato Patrimoniale in base al D.lgs. 118/2011 (Codice)	Classificazione al seno del codice civile (denominazioni in, indisponibile)	Foglio	Particella	Superficie mq	Provincia	Comune	Località	Bene soggetto ad ammortamento	Data di acquisizione	Modalità di acquisizione	Criterio di valutazione secondo i principi del D.lgs. 118/2011	Valore dell'immobile secondo il D.lgs. 118/2011 al 31/12/2021 (euro)	Differenza (+, -) al 31/12/2021 rispetto al 31/12/2020 (euro)	Ente Gestore	Note
35160	TERRENI AGRICOLI	1.2.2.02.13.01.001	Indisponibile	12	12	1.860	PG	SPELLO		No	10/07/1975	TRASFERIMENTO A TITOLO GRATUITO	Valore catastale	489,13	0,00	AGENZIA FORESTALE REGIONALE	
35164	TERRENI AGRICOLI	1.2.2.02.13.01.001	Indisponibile	12	17	1.040	PG	SPELLO		No	10/07/1975	TRASFERIMENTO A TITOLO GRATUITO	Valore catastale	217,75	0,00	AGENZIA FORESTALE REGIONALE	
35170	TERRENI AGRICOLI	1.2.2.02.13.01.001	Indisponibile	12	24	8.790	PG	SPELLO		No	10/07/1975	TRASFERIMENTO A TITOLO GRATUITO	Valore catastale	2.286,38	0,00	AGENZIA FORESTALE REGIONALE	
35082	TERRENI AGRICOLI	1.2.2.02.13.01.001	Indisponibile	5	113	3.620	PG	SPELLO		No	10/07/1975	TRASFERIMENTO A TITOLO GRATUITO	Valore catastale	455,00	0,00	AGENZIA FORESTALE REGIONALE	
35256	TERRENI AGRICOLI	1.2.2.02.13.01.001	Indisponibile	15	7	30.885	PG	SPELLO		No	10/07/1975	TRASFERIMENTO A TITOLO GRATUITO	Valore catastale	2.591,88	0,00	AGENZIA FORESTALE REGIONALE	
34967	TERRENI AGRICOLI	1.2.2.02.13.01.001	Indisponibile	17	458	16.207	PG	SPELLO		No	26/09/2001	DEVOLUZIONE	Valore catastale	15.097,88	0,00	REGIONE	Valore catastale registrato anno 2020.
35148	TERRENI AGRICOLI	1.2.2.02.13.01.001	Indisponibile	9	86	580	PG	SPELLO		No	10/07/1975	TRASFERIMENTO A TITOLO GRATUITO	Valore catastale	248,63	0,00	AGENZIA FORESTALE REGIONALE	
35149	TERRENI AGRICOLI	1.2.2.02.13.01.001	Indisponibile	9	87	2.620	PG	SPELLO		No	10/07/1975	TRASFERIMENTO A TITOLO GRATUITO	Valore catastale	2.440,75	0,00	AGENZIA FORESTALE REGIONALE	
35150	TERRENI AGRICOLI	1.2.2.02.13.01.001	Indisponibile	9	88	1.370	PG	SPELLO		No	10/07/1975	TRASFERIMENTO A TITOLO GRATUITO	Valore catastale	115,38	0,00	AGENZIA FORESTALE REGIONALE	
35233	TERRENI AGRICOLI	1.2.2.02.13.01.001	Indisponibile	14	18	2.030	PG	SPELLO		No	10/07/1975	TRASFERIMENTO A TITOLO GRATUITO	Valore catastale	170,63	0,00	AGENZIA FORESTALE REGIONALE	
35234	TERRENI AGRICOLI	1.2.2.02.13.01.001	Indisponibile	14	19	3.810	PG	SPELLO		No	10/07/1975	TRASFERIMENTO A TITOLO GRATUITO	Valore catastale	320,13	0,00	AGENZIA FORESTALE REGIONALE	
35177	TERRENI AGRICOLI	1.2.2.02.13.01.001	Indisponibile	12	31	6.310	PG	SPELLO		No	10/07/1975	TRASFERIMENTO A TITOLO GRATUITO	Valore catastale	1.641,25	0,00	AGENZIA FORESTALE REGIONALE	
35079	TERRENI AGRICOLI	1.2.2.02.13.01.001	Indisponibile	6	10	56.040	PG	SPELLO		No	10/07/1975	TRASFERIMENTO A TITOLO GRATUITO	Valore catastale	8.649,88	0,00	AGENZIA FORESTALE REGIONALE	
35180	TERRENI AGRICOLI	1.2.2.02.13.01.001	Indisponibile	12	34	5.110	PG	SPELLO		No	10/07/1975	TRASFERIMENTO A TITOLO GRATUITO	Valore catastale	729,63	0,00	AGENZIA FORESTALE REGIONALE	
35184	TERRENI AGRICOLI	1.2.2.02.13.01.001	Indisponibile	12	38	290	PG	SPELLO		No	10/07/1975	TRASFERIMENTO A TITOLO GRATUITO	Valore catastale	74,75	0,00	AGENZIA FORESTALE REGIONALE	
35185	TERRENI AGRICOLI	1.2.2.02.13.01.001	Indisponibile	12	39	2.960	PG	SPELLO		No	10/07/1975	TRASFERIMENTO A TITOLO GRATUITO	Valore catastale	620,75	0,00	AGENZIA FORESTALE REGIONALE	
35192	TERRENI AGRICOLI	1.2.2.02.13.01.001	Indisponibile	13	6	6.700	PG	SPELLO		No	10/07/1975	TRASFERIMENTO A TITOLO GRATUITO	Valore catastale	562,25	0,00	AGENZIA FORESTALE REGIONALE	
35122	TERRENI AGRICOLI	1.2.2.02.13.01.001	Indisponibile	9	24	2.260	PG	SPELLO		No	10/07/1975	TRASFERIMENTO A TITOLO GRATUITO	Valore catastale	778,38	0,00	AGENZIA FORESTALE REGIONALE	
35126	TERRENI AGRICOLI	1.2.2.02.13.01.001	Indisponibile	9	28	600	PG	SPELLO		No	10/07/1975	TRASFERIMENTO A TITOLO GRATUITO	Valore catastale	50,38	0,00	AGENZIA FORESTALE REGIONALE	
35127	TERRENI AGRICOLI	1.2.2.02.13.01.001	Indisponibile	9	29	4.510	PG	SPELLO		No	10/07/1975	TRASFERIMENTO A TITOLO GRATUITO	Valore catastale	1.930,50	0,00	AGENZIA FORESTALE REGIONALE	
35134	TERRENI AGRICOLI	1.2.2.02.13.01.001	Indisponibile	9	42	16.750	PG	SPELLO		No	10/07/1975	TRASFERIMENTO A TITOLO GRATUITO	Valore catastale	6.984,25	0,00	AGENZIA FORESTALE REGIONALE	Valore catastale registrato anno 2020.

Sviluppamaria S.p.A.

PATRIMONIO IMMOBILIARE REGIONE UMBRIA
 Prospetto Terreni al 31/12/2021

Numero Matricola (da sistema informativo)	Classificazione secondo il piano dei conti dello Stato Patrimoniale in base al D.lgs. 118/2011 (Descrizione)	Classificazione secondo il piano dei conti dello Stato Patrimoniale in base al D.lgs. 118/2011 (Codice)	Classificazione ai sensi del codice civile (demaniale/affidatario/alt., indisponibile)	Foglio	Particella	Superficie mq	Provincia	Comune	Località	Bene soggetto ad ammortamento	Data di acquisizione	Modalità di acquisizione	Criterio di valutazione secondo principi del D.lgs. 118/2011	Valore dell'immobile secondo D.lgs. 118/2011 al 31/12/2021 (euro)	Differenza (+/-) tra il 2020 e il 2019	Ente Gestore	Note
35081	TERRENI AGRICOLI	1.2.2.02.13.01.001	Indisponibile	6	12	90	PG	SPELLO		No	10/07/1975	TRASFERIMENTO A TITOLO GRATUITO	Valore catastale	975	0,00	AGENZIA FORESTALE REGIONALE	
35243	TERRENI AGRICOLI	1.2.2.02.13.01.001	Indisponibile	14	40	2.060	PG	SPELLO		No	10/07/1975	TRASFERIMENTO A TITOLO GRATUITO	Valore catastale	172,25	0,00	AGENZIA FORESTALE REGIONALE	
35244	TERRENI AGRICOLI	1.2.2.02.13.01.001	Indisponibile	14	41	7.560	PG	SPELLO		No	10/07/1975	TRASFERIMENTO A TITOLO GRATUITO	Valore catastale	2.601,63	0,00	AGENZIA FORESTALE REGIONALE	
35248	TERRENI AGRICOLI	1.2.2.02.13.01.001	Indisponibile	14	154	11.710	PG	SPELLO		No	10/07/1975	TRASFERIMENTO A TITOLO GRATUITO	Valore catastale	983,13	0,00	AGENZIA FORESTALE REGIONALE	
35251	TERRENI AGRICOLI	1.2.2.02.13.01.001	Indisponibile	14	233	950	PG	SPELLO		No	10/07/1975	TRASFERIMENTO A TITOLO GRATUITO	Valore catastale	326,63	0,00	AGENZIA FORESTALE REGIONALE	
34968	TERRENI AGRICOLI	1.2.2.02.13.01.001	Indisponibile	17	459	1.595	PG	SPELLO		No	29/09/2001	DEVOLUZIONE	Valore catastale	1.485,25	0,00	REGIONE	
34969	TERRENI AGRICOLI	1.2.2.02.13.01.001	Indisponibile	17	460	965	PG	SPELLO		No	29/09/2001	DEVOLUZIONE	Valore catastale	898,63	0,00	REGIONE	
34971	TERRENI AGRICOLI	1.2.2.02.13.01.001	Indisponibile	17	462	619	PG	SPELLO		No	29/09/2001	DEVOLUZIONE	Valore catastale	576,88	0,00	REGIONE	
34972	TERRENI AGRICOLI	1.2.2.02.13.01.001	Indisponibile	17	3	31.780	PG	SPELLO		No	29/09/2001	DEVOLUZIONE	Valore catastale	29.604,25	0,00	REGIONE	
35084	TERRENI AGRICOLI	1.2.2.02.13.01.001	Indisponibile	6	15	49.190	PG	SPELLO		No	10/07/1975	TRASFERIMENTO A TITOLO GRATUITO	Valore catastale	6.192,88	0,00	AGENZIA FORESTALE REGIONALE	
35090	TERRENI AGRICOLI	1.2.2.02.13.01.001	Indisponibile	7	7	850	PG	SPELLO		No	10/07/1975	TRASFERIMENTO A TITOLO GRATUITO	Valore catastale	178,75	0,00	AGENZIA FORESTALE REGIONALE	
35072	TERRENI AGRICOLI	1.2.2.02.13.01.001	Indisponibile	5	505	5.270	PG	SPELLO		No	10/07/1975	TRASFERIMENTO A TITOLO GRATUITO	Valore catastale	442,00	0,00	AGENZIA FORESTALE REGIONALE	
35074	TERRENI AGRICOLI	1.2.2.02.13.01.001	Indisponibile	6	501	54.303	PG	SPELLO		No	10/07/1975	TRASFERIMENTO A TITOLO GRATUITO	Valore catastale	9.119,50	0,00	AGENZIA FORESTALE REGIONALE	Aggiornamento catastale registrato anno 2019
35075	TERRENI AGRICOLI	1.2.2.02.13.01.001	Indisponibile	6	6	17.050	PG	SPELLO		No	10/07/1975	TRASFERIMENTO A TITOLO GRATUITO	Valore catastale	3.176,88	0,00	AGENZIA FORESTALE REGIONALE	
34987	TERRENI AGRICOLI	1.2.2.02.13.01.001	Indisponibile	18	8	1.110	PG	SPELLO		No	29/09/2001	DEVOLUZIONE	Valore catastale	1.872,00	0,00	REGIONE	
34990	TERRENI AGRICOLI	1.2.2.02.13.01.001	Indisponibile	18	12	2.070	PG	SPELLO		No	29/09/2001	DEVOLUZIONE	Valore catastale	3.562,00	0,00	REGIONE	
34994	TERRENI AGRICOLI	1.2.2.02.13.01.001	Indisponibile	18	90	1.440	PG	SPELLO		No	29/09/2001	DEVOLUZIONE	Valore catastale	2.475,13	0,00	REGIONE	
34995	TERRENI AGRICOLI	1.2.2.02.13.01.001	Indisponibile	18	91	6.180	PG	SPELLO		No	29/09/2001	DEVOLUZIONE	Valore catastale	10.632,38	0,00	REGIONE	
35086	TERRENI AGRICOLI	1.2.2.02.13.01.001	Indisponibile	8	5	11.250	PG	SPELLO		No	10/07/1975	TRASFERIMENTO A TITOLO GRATUITO	Valore catastale	1.417,00	0,00	AGENZIA FORESTALE REGIONALE	
34998	TERRENI AGRICOLI	1.2.2.02.13.01.001	Indisponibile	18	94	6.010	PG	SPELLO		No	29/09/2001	DEVOLUZIONE	Valore catastale	10.138,38	0,00	REGIONE	Aggiornamento catastale registrato anno 2019
34999	TERRENI AGRICOLI	1.2.2.02.13.01.001	Indisponibile	18	103	3.900	PG	SPELLO		No	29/09/2001	DEVOLUZIONE	Valore catastale	6.579,63	0,00	REGIONE	

Sviluppameta S.p.A.

PATRIMONIO IMMOBILIARE REGIONE UMBRIA
 Prospetto Terreni al 31/12/2021

Numero Matricola (da sistema informativo)	Classificazione secondo il piano dei conti dello Stato Patrimoniale in base al D.lgs. 118/2011 (Descrizione)	Classificazione secondo il piano dei conti dello Stato Patrimoniale in base al D.lgs. 118/2011 (Codice)	Classificazione ai sensi del codice civile (demaniale/affidato/ini, indisponibile)	Foglio	Particella	Superficie mq	Provincia	Comune	Località	Bene soggetto ad ammortamento	Data di acquisizione	Modalità di acquisizione	Criterio di valutazione secondo principi del D.lgs. 118/2011	Valore dell'immobile secondo il D.lgs. 118/2011 al 31/12/2021 (euro)	Valore dell'immobile secondo il D.lgs. 118/2011 al 31/12/2020 (euro)	Differenziale al 31/12/2021 al 31/12/2020 (euro)	Ente Gestore	Note
35259	TERRENI AGRICOLI	1.2.2.02.13.01.001	Indisponibile	15	18	6.260	PG	SPELLO		No	10/07/1975	TRASFERIMENTO A TITOLO GRATUITO	Valore catastale	883,75	883,75	0,00	AGENZIA FORESTALE REGIONALE	
35265	TERRENI AGRICOLI	1.2.2.02.13.01.001	Indisponibile	24	2	1.680	PG	SPELLO		No	10/07/1975	TRASFERIMENTO A TITOLO GRATUITO	Valore catastale	211,25	211,25	0,00	AGENZIA FORESTALE REGIONALE	
35102	TERRENI AGRICOLI	1.2.2.02.13.01.001	Indisponibile	8	19	1.540	PG	SPELLO		No	10/07/1975	TRASFERIMENTO A TITOLO GRATUITO	Valore catastale	451,75	451,75	0,00	AGENZIA FORESTALE REGIONALE	
35236	TERRENI AGRICOLI	1.2.2.02.13.01.001	Indisponibile	14	21	2.015	PG	SPELLO		No	10/07/1975	TRASFERIMENTO A TITOLO GRATUITO	Valore catastale	169,00	169,00	0,00	AGENZIA FORESTALE REGIONALE	
35104	TERRENI AGRICOLI	1.2.2.02.13.01.001	Indisponibile	8	21	4.020	PG	SPELLO		No	10/07/1975	TRASFERIMENTO A TITOLO GRATUITO	Valore catastale	1.046,50	1.046,50	0,00	AGENZIA FORESTALE REGIONALE	
35132	TERRENI AGRICOLI	1.2.2.02.13.01.001	Indisponibile	9	38	840	PG	SPELLO		No	10/07/1975	TRASFERIMENTO A TITOLO GRATUITO	Valore catastale	69,88	69,88	0,00	AGENZIA FORESTALE REGIONALE	
39830	TERRENI AGRICOLI	1.2.2.02.13.01.001	Indisponibile	17	502	22.790	PG	SPELLO		No	26/09/2001	DEVOLUZIONE	Valore catastale	21.230,63	21.230,63	0,00	REGIONE	
39831	TERRENI AGRICOLI	1.2.2.02.13.01.001	Indisponibile	17	503	380	PG	SPELLO		No	26/09/2001	DEVOLUZIONE	Valore catastale	354,25	354,25	0,00	REGIONE	
34976	TERRENI AGRICOLI	1.2.2.02.13.01.001	Indisponibile	17	36	12.880	PG	SPELLO		No	26/09/2001	DEVOLUZIONE	Valore catastale	11.812,13	11.812,13	0,00	REGIONE	
34981	TERRENI AGRICOLI	1.2.2.02.13.01.001	Indisponibile	17	464	2.224	PG	SPELLO		No	26/09/2001	DEVOLUZIONE	Valore catastale	2.071,88	2.071,88	0,00	REGIONE	
39832	TERRENI AGRICOLI	1.2.2.02.13.01.001	Indisponibile	18	446	78.848	PG	SPELLO		No	26/09/2001	DEVOLUZIONE	Valore catastale	73.451,63	73.451,63	0,00	REGIONE	
35103	TERRENI AGRICOLI	1.2.2.02.13.01.001	Indisponibile	8	20	1.610	PG	SPELLO		No	10/07/1975	TRASFERIMENTO A TITOLO GRATUITO	Valore catastale	203,13	203,13	0,00	AGENZIA FORESTALE REGIONALE	
35116	TERRENI AGRICOLI	1.2.2.02.13.01.001	Indisponibile	9	20	2.290	PG	SPELLO		No	10/07/1975	TRASFERIMENTO A TITOLO GRATUITO	Valore catastale	788,13	788,13	0,00	AGENZIA FORESTALE REGIONALE	
35219	TERRENI AGRICOLI	1.2.2.02.13.01.001	Indisponibile	14	2	4.750	PG	SPELLO		No	10/07/1975	TRASFERIMENTO A TITOLO GRATUITO	Valore catastale	1.235,00	1.235,00	0,00	AGENZIA FORESTALE REGIONALE	
35224	TERRENI AGRICOLI	1.2.2.02.13.01.001	Indisponibile	14	8	5.970	PG	SPELLO		No	10/07/1975	TRASFERIMENTO A TITOLO GRATUITO	Valore catastale	1.553,50	1.553,50	0,00	AGENZIA FORESTALE REGIONALE	
35229	TERRENI AGRICOLI	1.2.2.02.13.01.001	Indisponibile	14	13	1.075	PG	SPELLO		No	10/07/1975	TRASFERIMENTO A TITOLO GRATUITO	Valore catastale	108,88	108,88	0,00	AGENZIA FORESTALE REGIONALE	
35230	TERRENI AGRICOLI	1.2.2.02.13.01.001	Indisponibile	14	14	90	PG	SPELLO		No	10/07/1975	TRASFERIMENTO A TITOLO GRATUITO	Valore catastale	9,75	9,75	0,00	AGENZIA FORESTALE REGIONALE	
35197	TERRENI AGRICOLI	1.2.2.02.13.01.001	Indisponibile	13	11	1.450	PG	SPELLO		No	10/07/1975	TRASFERIMENTO A TITOLO GRATUITO	Valore catastale	372,13	372,13	0,00	AGENZIA FORESTALE REGIONALE	
35201	TERRENI AGRICOLI	1.2.2.02.13.01.001	Indisponibile	13	17	28.830	PG	SPELLO		No	10/07/1975	TRASFERIMENTO A TITOLO GRATUITO	Valore catastale	2.903,88	2.903,88	0,00	AGENZIA FORESTALE REGIONALE	
35105	TERRENI AGRICOLI	1.2.2.02.13.01.001	Indisponibile	8	22	9.620	PG	SPELLO		No	10/07/1975	TRASFERIMENTO A TITOLO GRATUITO	Valore catastale	807,63	807,63	0,00	AGENZIA FORESTALE REGIONALE	
35109	TERRENI AGRICOLI	1.2.2.02.13.01.001	Indisponibile	8	27	26.830	PG	SPELLO		No	10/07/1975	TRASFERIMENTO A TITOLO GRATUITO	Valore catastale	676,00	676,00	0,00	AGENZIA FORESTALE REGIONALE	

Sviluppamaria S.p.A.

PATRIMONIO IMMOBILIARE REGIONE UMBRIA
 Prospetto Terreni al 31/12/2021

Numero Matricola (da sistema informativo)	Classificazione secondo il piano dei conti dello Stato Patrimoniale in base al D.lgs. 118/2011 (Descrizione)	Classificazione secondo il piano dei conti dello Stato Patrimoniale in base al D.lgs. 118/2011 (Codice)	Classificazione ai sensi del codice civile (demaniale/affidato/ini, indisponibile)	Foglio	Particella	Superficie mq	Provincia	Comune	Località	Bene soggetto ad ammortamento	Data di acquisizione	Modalità di acquisizione	Criterio di valutazione secondo principi del D.lgs. 118/2011	Valore dell'immobile secondo D.lgs. 118/2011 al 31/12/2021 (euro)	Valore dell'immobile secondo D.lgs. 118/2011 al 31/12/2020 (euro)	Differenza (+, -) al 31/12/2021	Ente Gestore	Note
35111	TERRENI AGRICOLI	1.2.2.02.13.01.001	Indisponibile	9	1	4.740	PG	SPELLO		No	10/07/1975	TRASFERIMENTO A TITOLO GRATUITO	Valore catastale	676,00	676,00	0,00	AGENZIA FORESTALE REGIONALE	
35112	TERRENI AGRICOLI	1.2.2.02.13.01.001	Indisponibile	9	2	80	PG	SPELLO		No	10/07/1975	TRASFERIMENTO A TITOLO GRATUITO	Valore catastale	6,50	6,50	0,00	AGENZIA FORESTALE REGIONALE	
35114	TERRENI AGRICOLI	1.2.2.02.13.01.001	Indisponibile	9	5	98	PG	SPELLO		No	10/07/1975	TRASFERIMENTO A TITOLO GRATUITO	Valore catastale	8,13	8,13	0,00	AGENZIA FORESTALE REGIONALE	
35116	TERRENI AGRICOLI	1.2.2.02.13.01.001	Indisponibile	9	9	165	PG	SPELLO		No	10/07/1975	TRASFERIMENTO A TITOLO GRATUITO	Valore catastale	14,63	14,63	0,00	AGENZIA FORESTALE REGIONALE	
35017	TERRENI AGRICOLI	1.2.2.02.13.01.001	Indisponibile	28	912	38	PG	SPELLO		No	26/09/2001	DEVOLUZIONE	Valore catastale	55,25	55,25	0,00	REGIONE	Validazione catastale registrata anno 2020
35019	TERRENI AGRICOLI	1.2.2.02.13.01.001	Indisponibile	29	4	2.790	PG	SPELLO		No	26/09/2001	DEVOLUZIONE	Valore catastale	2.715,38	2.715,38	0,00	REGIONE	
35021	TERRENI AGRICOLI	1.2.2.02.13.01.001	Indisponibile	50	30	1.340	PG	SPELLO		No	26/09/2001	DEVOLUZIONE	Valore catastale	1.293,50	1.293,50	0,00	REGIONE	
35003	TERRENI AGRICOLI	1.2.2.02.13.01.001	Indisponibile	18	304	886	PG	SPELLO		No	26/09/2001	DEVOLUZIONE	Valore catastale	1.428,38	1.428,38	0,00	REGIONE	
35004	TERRENI AGRICOLI	1.2.2.02.13.01.001	Indisponibile	18	305	164	PG	SPELLO		No	26/09/2001	DEVOLUZIONE	Valore catastale	229,13	229,13	0,00	REGIONE	
41483	TERRENI AGRICOLI	1.2.2.02.13.01.001	Indisponibile	28	938	2.376	PG	SPELLO		No	26/09/2001	DEVOLUZIONE	Valore catastale	4.007,25	4.007,25	0,00	REGIONE	Deriva dalla soppressione della part. 22 in 006 e 037
41464	TERRENI AGRICOLI	1.2.2.02.13.01.001	Indisponibile	28	937	1.144	PG	SPELLO		No	26/09/2001	DEVOLUZIONE	Valore catastale	1.930,50	1.930,50	0,00	REGIONE	Deriva dalla soppressione della part. 22 in 006 e 037
35007	TERRENI AGRICOLI	1.2.2.02.13.01.001	Indisponibile	28	123	3.000	PG	SPELLO		No	26/09/2001	DEVOLUZIONE	Valore catastale	5.080,25	5.080,25	0,00	REGIONE	
35008	TERRENI AGRICOLI	1.2.2.02.13.01.001	Indisponibile	28	124	870	PG	SPELLO		No	26/09/2001	DEVOLUZIONE	Valore catastale	1.467,38	1.467,38	0,00	REGIONE	
35024	TERRENI AGRICOLI	1.2.2.02.13.01.001	Indisponibile	50	45	26.130	PG	SPELLO		No	26/09/2001	DEVOLUZIONE	Valore catastale	32.017,38	32.017,38	0,00	REGIONE	
35085	TERRENI AGRICOLI	1.2.2.02.13.01.001	Indisponibile	5	116	5.210	PG	SPELLO		No	10/07/1975	TRASFERIMENTO A TITOLO GRATUITO	Valore catastale	612,63	612,63	0,00	AGENZIA FORESTALE REGIONALE	
35014	TERRENI AGRICOLI	1.2.2.02.13.01.001	Indisponibile	28	74	16.895	PG	SPELLO		No	26/09/2001	DEVOLUZIONE	Valore catastale	28.668,25	28.668,25	0,00	REGIONE	
35015	TERRENI AGRICOLI	1.2.2.02.13.01.001	Indisponibile	28	910	9.190	PG	SPELLO		No	26/09/2001	DEVOLUZIONE	Valore catastale	8.560,50	8.560,50	0,00	REGIONE	Aggiornamento catastale da registrato anno 2019
35259	TERRENI AGRICOLI	1.2.2.02.13.01.001	Indisponibile	15	17	4.510	PG	SPELLO		No	10/07/1975	TRASFERIMENTO A TITOLO GRATUITO	Valore catastale	643,50	643,50	0,00	AGENZIA FORESTALE REGIONALE	
35028	TERRENI AGRICOLI	1.2.2.02.13.01.001	Indisponibile	50	75	2.740	PG	SPELLO		No	26/09/2001	DEVOLUZIONE	Valore catastale	3.357,25	3.357,25	0,00	REGIONE	
35037	TERRENI AGRICOLI	1.2.2.02.13.01.001	Indisponibile	60	52	1.940	PG	SPELLO		No	26/09/2001	DEVOLUZIONE	Valore catastale	3.272,75	3.272,75	0,00	REGIONE	
35039	TERRENI AGRICOLI	1.2.2.02.13.01.001	Indisponibile	1	502	982	PG	SPELLO		No	20/04/1986	ACQUISIZIONE	Valore catastale	115,38	115,38	0,00	AGENZIA FORESTALE REGIONALE	Il valore del bene è stato determinato con il nuovo Valore Catastale in quanto non è conosciuta l'origine di acquisizione

Sviluppamena S.p.A.

PATRIMONIO IMMOBILIARE REGIONE UMBRIA
 Prospetto Terreni al 31/12/2021

Numero di Matricola (da sistema informativo)	Classificazione secondo il piano dei conti dello Stato Patrimoniale in base al D.lgs. 118/2011 (Descrizione)	Classificazione secondo il piano dei conti dello Stato Patrimoniale in base al D.lgs. 118/2011 (Codice)	Classificazione ai sensi del codice civile (demaniale/affidatario/fin., indisponibile)	Foglio	Particella	Superficie mq	Provincia	Comune	Località	Bene soggetto ad ammortamento	Data di acquisizione	Modalità di acquisizione	Criterio di valutazione secondo principi del D.lgs. 118/2011	Valore dell'immobile secondo il D.lgs. 118/2011 al 31/12/2021 (euro)	Differenziale al 31/12/2021 (euro)	Ente Gestore	Note
35041	TERRENI AGRICOLI	1.2.2.02.13.01.001	Indisponibile	2	33	690	PG	SPELLO		No	10/07/1975	TRASFERIMENTO A TITOLO GRATUITO	Valore catastale	92,63	0,00	AGENZIA FORESTALE REGIONALE	
35042	TERRENI AGRICOLI	1.2.2.02.13.01.001	Indisponibile	13	20	580	PG	SPELLO		No	10/07/1975	TRASFERIMENTO A TITOLO GRATUITO	Valore catastale	82,88	0,00	AGENZIA FORESTALE REGIONALE	
35045	TERRENI AGRICOLI	1.2.2.02.13.01.001	Indisponibile	13	27	390	PG	SPELLO		No	10/07/1975	TRASFERIMENTO A TITOLO GRATUITO	Valore catastale	48,75	0,00	AGENZIA FORESTALE REGIONALE	
35046	TERRENI AGRICOLI	1.2.2.02.13.01.001	Indisponibile	13	28	660	PG	SPELLO		No	10/07/1975	TRASFERIMENTO A TITOLO GRATUITO	Valore catastale	120,25	0,00	AGENZIA FORESTALE REGIONALE	
35048	TERRENI AGRICOLI	1.2.2.02.13.01.001	Indisponibile	13	34	1.850	PG	SPELLO		No	10/07/1975	TRASFERIMENTO A TITOLO GRATUITO	Valore catastale	263,25	0,00	AGENZIA FORESTALE REGIONALE	
35210	TERRENI AGRICOLI	1.2.2.02.13.01.001	Indisponibile	13	36	2.580	PG	SPELLO		No	10/07/1975	TRASFERIMENTO A TITOLO GRATUITO	Valore catastale	216,13	0,00	AGENZIA FORESTALE REGIONALE	
35044	TERRENI AGRICOLI	1.2.2.02.13.01.001	Indisponibile	2	48	4.070	PG	SPELLO		No	10/07/1975	TRASFERIMENTO A TITOLO GRATUITO	Valore catastale	375,38	0,00	AGENZIA FORESTALE REGIONALE	
35045	TERRENI AGRICOLI	1.2.2.02.13.01.001	Indisponibile	2	50	2.330	PG	SPELLO		No	10/07/1975	TRASFERIMENTO A TITOLO GRATUITO	Valore catastale	214,50	0,00	AGENZIA FORESTALE REGIONALE	
35213	TERRENI AGRICOLI	1.2.2.02.13.01.001	Indisponibile	13	45	10.850	PG	SPELLO		No	10/07/1975	TRASFERIMENTO A TITOLO GRATUITO	Valore catastale	910,00	0,00	AGENZIA FORESTALE REGIONALE	
35214	TERRENI AGRICOLI	1.2.2.02.13.01.001	Indisponibile	13	56	2.320	PG	SPELLO		No	10/07/1975	TRASFERIMENTO A TITOLO GRATUITO	Valore catastale	195,00	0,00	AGENZIA FORESTALE REGIONALE	
35030	TERRENI AGRICOLI	1.2.2.02.13.01.001	Indisponibile	50	521	385	PG	SPELLO		No	26/09/2001	DEVOLUZIONE	Valore catastale	446,88	0,00	REGIONE	
35031	TERRENI AGRICOLI	1.2.2.02.13.01.001	Indisponibile	60	10	5.290	PG	SPELLO		No	26/09/2001	DEVOLUZIONE	Valore catastale	8.922,88	0,00	REGIONE	
35034	TERRENI AGRICOLI	1.2.2.02.13.01.001	Indisponibile	60	13	27.720	PG	SPELLO		No	26/09/2001	DEVOLUZIONE	Valore catastale	25.822,88	0,00	REGIONE	
35069	TERRENI AGRICOLI	1.2.2.02.13.01.001	Indisponibile	5	120	5.450	PG	SPELLO		No	10/07/1975	TRASFERIMENTO A TITOLO GRATUITO	Valore catastale	1.600,63	0,00	AGENZIA FORESTALE REGIONALE	
35047	TERRENI AGRICOLI	1.2.2.02.13.01.001	Indisponibile	2	59	17.730	PG	SPELLO		No	10/07/1975	TRASFERIMENTO A TITOLO GRATUITO	Valore catastale	2.975,38	0,00	AGENZIA FORESTALE REGIONALE	
35048	TERRENI AGRICOLI	1.2.2.02.13.01.001	Indisponibile	2	60	3.180	PG	SPELLO		No	10/07/1975	TRASFERIMENTO A TITOLO GRATUITO	Valore catastale	533,00	0,00	AGENZIA FORESTALE REGIONALE	
35052	TERRENI AGRICOLI	1.2.2.02.13.01.001	Indisponibile	4	86	8.110	PG	SPELLO		No	10/07/1975	TRASFERIMENTO A TITOLO GRATUITO	Valore catastale	2.382,25	0,00	AGENZIA FORESTALE REGIONALE	
35053	TERRENI AGRICOLI	1.2.2.02.13.01.001	Indisponibile	4	87	285.680	PG	SPELLO		No	10/07/1975	TRASFERIMENTO A TITOLO GRATUITO	Valore catastale	23.991,50	0,00	AGENZIA FORESTALE REGIONALE	
35130	TERRENI AGRICOLI	1.2.2.02.13.01.001	Indisponibile	9	36	72.480	PG	SPELLO		No	10/07/1975	TRASFERIMENTO A TITOLO GRATUITO	Valore catastale	6.082,38	0,00	AGENZIA FORESTALE REGIONALE	
35131	TERRENI AGRICOLI	1.2.2.02.13.01.001	Indisponibile	9	37	26.020	PG	SPELLO		No	10/07/1975	TRASFERIMENTO A TITOLO GRATUITO	Valore catastale	3.056,63	0,00	AGENZIA FORESTALE REGIONALE	
35101	TERRENI AGRICOLI	1.2.2.02.13.01.001	Indisponibile	8	18	90.550	PG	SPELLO		No	10/07/1975	TRASFERIMENTO A TITOLO GRATUITO	Valore catastale	14.547,00	0,00	AGENZIA FORESTALE REGIONALE	

Sviluppamaria S.p.A.

PATRIMONIO IMMOBILIARE REGIONE UMBRIA
 Prospetto Terreni al 31/12/2021

Numero Id. (da sistema informativo)	Classificazione secondo il piano dei conti dello Stato Patrimoniale in base al D.lgs. 118/2011 (Descrizione)	Classificazione secondo il piano dei conti dello Stato Patrimoniale in base al D.lgs. 118/2011 (Codice)	Classificazione ai sensi del codice civile (demaniale/affidatario/alt., indisponibile)	Foglio	Particella	Superficie mq	Provincia	Comune	Località	Bene soggetto ad ammortamento	Data di acquisizione	Modalità di acquisizione	Criterio di valutazione secondo i principi del D.lgs. 118/2011	Valore dell'immobile secondo il D.lgs. 118/2011 al 31/12/2021 (euro)	Differenza (+, -) al 31/12/2021 (euro)	Ente Gestore	Note
35133	TERRENI AGRICOLI	1.2.2.02.13.01.001	Indisponibile	9	39	25.040	PG	SPELLO		No	10/07/1975	TRASFERIMENTO A TITOLO GRATUITO	Valore catastale	8.615,75	0,00	AGENZIA FORESTALE REGIONALE	
35215	TERRENI AGRICOLI	1.2.2.02.13.01.001	Indisponibile	13	57	940	PG	SPELLO		No	10/07/1975	TRASFERIMENTO A TITOLO GRATUITO	Valore catastale	134,88	0,00	AGENZIA FORESTALE REGIONALE	
35216	TERRENI AGRICOLI	1.2.2.02.13.01.001	Indisponibile	13	58	69.830	PG	SPELLO		No	10/07/1975	TRASFERIMENTO A TITOLO GRATUITO	Valore catastale	5.859,75	0,00	AGENZIA FORESTALE REGIONALE	
35217	TERRENI AGRICOLI	1.2.2.02.13.01.001	Indisponibile	13	59	90.840	PG	SPELLO		No	10/07/1975	TRASFERIMENTO A TITOLO GRATUITO	Valore catastale	7.622,88	0,00	AGENZIA FORESTALE REGIONALE	
34986	TERRENI AGRICOLI	1.2.2.02.13.01.001	Indisponibile	18	7	4.990	PG	SPELLO		No	26/09/2001	DEVOLUZIONE	Valore catastale	7.725,25	0,00	REGIONE	
34988	TERRENI AGRICOLI	1.2.2.02.13.01.001	Indisponibile	18	9	2.940	PG	SPELLO		No	26/09/2001	DEVOLUZIONE	Valore catastale	5.058,63	0,00	REGIONE	
35238	TERRENI AGRICOLI	1.2.2.02.13.01.001	Indisponibile	14	23	9.770	PG	SPELLO		No	10/07/1975	TRASFERIMENTO A TITOLO GRATUITO	Valore catastale	820,63	0,00	AGENZIA FORESTALE REGIONALE	
35239	TERRENI AGRICOLI	1.2.2.02.13.01.001	Indisponibile	14	24	5.870	PG	SPELLO		No	10/07/1975	TRASFERIMENTO A TITOLO GRATUITO	Valore catastale	492,38	0,00	AGENZIA FORESTALE REGIONALE	
35071	TERRENI AGRICOLI	1.2.2.02.13.01.001	Indisponibile	5	122	35.860	PG	SPELLO		No	10/07/1975	TRASFERIMENTO A TITOLO GRATUITO	Valore catastale	2.824,25	0,00	AGENZIA FORESTALE REGIONALE	
35073	TERRENI AGRICOLI	1.2.2.02.13.01.001	Indisponibile	5	507	11.215	PG	SPELLO		No	10/07/1975	TRASFERIMENTO A TITOLO GRATUITO	Valore catastale	5.646,88	0,00	AGENZIA FORESTALE REGIONALE	
34981	TERRENI AGRICOLI	1.2.2.02.13.01.001	Indisponibile	18	13	7.130	PG	SPELLO		No	26/09/2001	DEVOLUZIONE	Valore catastale	12.026,63	0,00	REGIONE	
35082	TERRENI AGRICOLI	1.2.2.02.13.01.001	Indisponibile	6	13	55.510	PG	SPELLO		No	10/07/1975	TRASFERIMENTO A TITOLO GRATUITO	Valore catastale	6.344,00	0,00	AGENZIA FORESTALE REGIONALE	
35083	TERRENI AGRICOLI	1.2.2.02.13.01.001	Indisponibile	6	14	874.980	PG	SPELLO		No	10/07/1975	TRASFERIMENTO A TITOLO GRATUITO	Valore catastale	151.055,38	0,00	AGENZIA FORESTALE REGIONALE	
35095	TERRENI AGRICOLI	1.2.2.02.13.01.001	Indisponibile	8	3	132.330	PG	SPELLO		No	10/07/1975	TRASFERIMENTO A TITOLO GRATUITO	Valore catastale	18.879,25	0,00	AGENZIA FORESTALE REGIONALE	
35087	TERRENI AGRICOLI	1.2.2.02.13.01.001	Indisponibile	8	14	5.330	PG	SPELLO		No	10/07/1975	TRASFERIMENTO A TITOLO GRATUITO	Valore catastale	1.386,13	0,00	AGENZIA FORESTALE REGIONALE	
35088	TERRENI AGRICOLI	1.2.2.02.13.01.001	Indisponibile	8	15	9.980	PG	SPELLO		No	10/07/1975	TRASFERIMENTO A TITOLO GRATUITO	Valore catastale	2.596,75	0,00	AGENZIA FORESTALE REGIONALE	
35089	TERRENI AGRICOLI	1.2.2.02.13.01.001	Indisponibile	8	16	21.530	PG	SPELLO		No	10/07/1975	TRASFERIMENTO A TITOLO GRATUITO	Valore catastale	1.807,00	0,00	AGENZIA FORESTALE REGIONALE	
35178	TERRENI AGRICOLI	1.2.2.02.13.01.001	Indisponibile	12	32	34.540	PG	SPELLO		No	10/07/1975	TRASFERIMENTO A TITOLO GRATUITO	Valore catastale	4.926,63	0,00	AGENZIA FORESTALE REGIONALE	
35179	TERRENI AGRICOLI	1.2.2.02.13.01.001	Indisponibile	12	33	3.280	PG	SPELLO		No	10/07/1975	TRASFERIMENTO A TITOLO GRATUITO	Valore catastale	848,25	0,00	AGENZIA FORESTALE REGIONALE	
34983	TERRENI AGRICOLI	1.2.2.02.13.01.001	Indisponibile	18	1	1.960	PG	SPELLO		No	26/09/2001	DEVOLUZIONE	Valore catastale	1.907,75	0,00	REGIONE	
35080	TERRENI AGRICOLI	1.2.2.02.13.01.001	Indisponibile	6	11	52.530	PG	SPELLO		No	10/07/1975	TRASFERIMENTO A TITOLO GRATUITO	Valore catastale	5.291,00	0,00	AGENZIA FORESTALE REGIONALE	

Aggiornamento catastale registrato anno 2019

Sviluppamare S.p.A.

PATRIMONIO IMMOBILIARE REGIONE UMBRIA
 Prospetto Terreni al 31/12/2021

Numero Id. (da sistema informativo)	Classificazione secondo il piano dei conti dello Stato Patrimoniale in base al D.lgs. 118/2011 (Descrizione)	Classificazione secondo il piano dei conti dello Stato Patrimoniale in base al D.lgs. 118/2011 (Codice)	Classificazione ai sensi del codice civile (denominazione, tipo, indifferibilità)	Foglio	Particella	Superficie mq	Provincia	Comune	Località	Bene soggetto ad ammortamento	Data di acquisizione	Modalità di acquisizione	Criterio di valutazione secondo principi del D.lgs. 118/2011	Valore dell'immobile secondo il D.lgs. 118/2011 al 31/12/2021 (euro)	Differenza (+/-) al 31/12/2021	Ente Gestore	Note
35187	TERRENI AGRICOLI	1.2.2.02.13.01.001	Indisponibile	12	41	57.050	PG	SPELLO		No	10/07/1975	TRASFERIMENTO A TITOLO GRATUITO	Valore catastale	11.989,75	0,00	AGENZIA FORESTALE REGIONALE	
35188	TERRENI AGRICOLI	1.2.2.02.13.01.001	Indisponibile	12	42	3.280	PG	SPELLO		No	10/07/1975	TRASFERIMENTO A TITOLO GRATUITO	Valore catastale	469,63	0,00	AGENZIA FORESTALE REGIONALE	
35190	TERRENI AGRICOLI	1.2.2.02.13.01.001	Indisponibile	12	44	69.850	PG	SPELLO		No	10/07/1975	TRASFERIMENTO A TITOLO GRATUITO	Valore catastale	8.206,25	0,00	AGENZIA FORESTALE REGIONALE	
35194	TERRENI AGRICOLI	1.2.2.02.13.01.001	Indisponibile	13	8	1.670	PG	SPELLO		No	10/07/1975	TRASFERIMENTO A TITOLO GRATUITO	Valore catastale	139,75	0,00	AGENZIA FORESTALE REGIONALE	
35196	TERRENI AGRICOLI	1.2.2.02.13.01.001	Indisponibile	12	7	3.350	PG	SPELLO		No	10/07/1975	TRASFERIMENTO A TITOLO GRATUITO	Valore catastale	871,00	0,00	AGENZIA FORESTALE REGIONALE	
35197	TERRENI AGRICOLI	1.2.2.02.13.01.001	Indisponibile	12	8	25.850	PG	SPELLO		No	10/07/1975	TRASFERIMENTO A TITOLO GRATUITO	Valore catastale	8.895,25	0,00	AGENZIA FORESTALE REGIONALE	
35199	ALTRI TERRENI NAC	1.2.2.02.13.99.999	Indisponibile	12	11	1.800	PG	SPELLO		No	10/07/1975	TRASFERIMENTO A TITOLO GRATUITO	Valore catastale	0,00	0,00	AGENZIA FORESTALE REGIONALE	
35200	TERRENI AGRICOLI	1.2.2.02.13.01.001	Indisponibile	9	22	43.300	PG	SPELLO		No	10/07/1975	TRASFERIMENTO A TITOLO GRATUITO	Valore catastale	3.641,63	0,00	AGENZIA FORESTALE REGIONALE	
35161	TERRENI AGRICOLI	1.2.2.02.13.01.001	Indisponibile	12	35	9.350	PG	SPELLO		No	10/07/1975	TRASFERIMENTO A TITOLO GRATUITO	Valore catastale	1.961,38	0,00	AGENZIA FORESTALE REGIONALE	
35182	TERRENI AGRICOLI	1.2.2.02.13.01.001	Indisponibile	12	36	3.380	PG	SPELLO		No	10/07/1975	TRASFERIMENTO A TITOLO GRATUITO	Valore catastale	482,63	0,00	AGENZIA FORESTALE REGIONALE	
35183	TERRENI AGRICOLI	1.2.2.02.13.01.001	Indisponibile	12	37	10.430	PG	SPELLO		No	10/07/1975	TRASFERIMENTO A TITOLO GRATUITO	Valore catastale	1.225,25	0,00	AGENZIA FORESTALE REGIONALE	
35161	TERRENI AGRICOLI	1.2.2.02.13.01.001	Indisponibile	12	14	9.980	PG	SPELLO		No	10/07/1975	TRASFERIMENTO A TITOLO GRATUITO	Valore catastale	1.257,75	0,00	AGENZIA FORESTALE REGIONALE	
35162	TERRENI AGRICOLI	1.2.2.02.13.01.001	Indisponibile	12	15	11.900	PG	SPELLO		No	10/07/1975	TRASFERIMENTO A TITOLO GRATUITO	Valore catastale	3.103,75	0,00	AGENZIA FORESTALE REGIONALE	
35168	TERRENI AGRICOLI	1.2.2.02.13.01.001	Indisponibile	12	22	11.300	PG	SPELLO		No	10/07/1975	TRASFERIMENTO A TITOLO GRATUITO	Valore catastale	1.612,00	0,00	AGENZIA FORESTALE REGIONALE	
35185	TERRENI AGRICOLI	1.2.2.02.13.01.001	Indisponibile	13	9	10.080	PG	SPELLO		No	10/07/1975	TRASFERIMENTO A TITOLO GRATUITO	Valore catastale	1.269,13	0,00	AGENZIA FORESTALE REGIONALE	
35169	TERRENI AGRICOLI	1.2.2.02.13.01.001	Indisponibile	12	23	54.750	PG	SPELLO		No	10/07/1975	TRASFERIMENTO A TITOLO GRATUITO	Valore catastale	6.891,63	0,00	AGENZIA FORESTALE REGIONALE	
35174	TERRENI AGRICOLI	1.2.2.02.13.01.001	Indisponibile	12	28	11.190	PG	SPELLO		No	10/07/1975	TRASFERIMENTO A TITOLO GRATUITO	Valore catastale	2.912,00	0,00	AGENZIA FORESTALE REGIONALE	
35046	TERRENI AGRICOLI	1.2.2.02.13.01.001	Indisponibile	2	56	154.400	PG	SPELLO		No	10/07/1975	TRASFERIMENTO A TITOLO GRATUITO	Valore catastale	25.915,50	0,00	AGENZIA FORESTALE REGIONALE	
35049	TERRENI AGRICOLI	1.2.2.02.13.01.001	Indisponibile	4	66	5.200	PG	SPELLO		No	10/07/1975	TRASFERIMENTO A TITOLO GRATUITO	Valore catastale	742,63	0,00	AGENZIA FORESTALE REGIONALE	
35240	TERRENI AGRICOLI	1.2.2.02.13.01.001	Indisponibile	14	27	7.810	PG	SPELLO		No	10/07/1975	TRASFERIMENTO A TITOLO GRATUITO	Valore catastale	1.244,75	0,00	AGENZIA FORESTALE REGIONALE	
35241	TERRENI AGRICOLI	1.2.2.02.13.01.001	Indisponibile	14	38	49.940	PG	SPELLO		No	10/07/1975	TRASFERIMENTO A TITOLO GRATUITO	Valore catastale	4.190,88	0,00	AGENZIA FORESTALE REGIONALE	

Sviluppamaria S.p.A.

PATRIMONIO IMMOBILIARE REGIONE UMBRIA
 Prospetto Terreni al 31/12/2021

Numero Matricola (da sistema informativo)	Classificazione secondo il piano dei conti dello Stato Patrimoniale in base al D.lgs. 118/2011 (Descrizione)	Classificazione secondo il piano dei conti dello Stato Patrimoniale in base al D.lgs. 118/2011 (Codice)	Classificazione ai sensi del codice civile (demaniale/affidatario/altro, indisponibile)	Foglio	Particella	Superficie mq	Provincia	Comune	Località	Bene soggetto ad ammortamento	Data di acquisizione	Modalità di acquisizione	Criterio di valutazione secondo principi del D.lgs. 118/2011	Valore dell'immobile secondo il D.lgs. 118/2011 al 31/12/2021 (euro)	Valore dell'immobile secondo il D.lgs. 118/2011 al 31/12/2020 (euro)	Ente Gestore	Note
35245	TERRENI AGRICOLI	1.2.2.02.13.01.001	Indisponibile	14	42	2.000	PG	SPELLO		No	10/07/1975	TRASFERIMENTO A TITOLO GRATUITO	Valore catastale	318,50	318,50	AGENZIA FORESTALE REGIONALE	
40644	TERRENI AGRICOLI	1.2.2.02.13.01.001	Indisponibile	28	125	175	PG	SPELLO		No	26/09/2001	DEVOLUZIONE	Valore catastale	285,75	285,75	REGIONE	
35119	TERRENI AGRICOLI	1.2.2.02.13.01.001	Indisponibile	9	21	3.680	PG	SPELLO		No	10/07/1975	TRASFERIMENTO A TITOLO GRATUITO	Valore catastale	1.873,63	1.873,63	AGENZIA FORESTALE REGIONALE	
35181	TERRENI AGRICOLI	1.2.2.02.13.01.001	Indisponibile	12	45	13.800	PG	SPELLO		No	10/07/1975	TRASFERIMENTO A TITOLO GRATUITO	Valore catastale	1.750,13	1.750,13	AGENZIA FORESTALE REGIONALE	
35016	TERRENI AGRICOLI	1.2.2.02.13.01.001	Indisponibile	28	911	372	PG	SPELLO		No	26/09/2001	DEVOLUZIONE	Valore catastale	346,13	346,13	REGIONE	Aggiornamento catastale registrato anno 2019
35070	TERRENI AGRICOLI	1.2.2.02.13.01.001	Indisponibile	5	121	5.540	PG	SPELLO		No	10/07/1975	TRASFERIMENTO A TITOLO GRATUITO	Valore catastale	1.626,63	1.626,63	AGENZIA FORESTALE REGIONALE	
35063	TERRENI AGRICOLI	1.2.2.02.13.01.001	Indisponibile	5	564	31.014	PG	SPELLO		No	10/07/1975	TRASFERIMENTO A TITOLO GRATUITO	Valore catastale	12.237,88	12.237,88	AGENZIA FORESTALE REGIONALE	Aggiornamento catastale registrato anno 2019
35220	TERRENI AGRICOLI	1.2.2.02.13.01.001	Indisponibile	14	4	3.750	PG	SPELLO		No	10/07/1975	TRASFERIMENTO A TITOLO GRATUITO	Valore catastale	534,63	534,63	AGENZIA FORESTALE REGIONALE	
35002	TERRENI AGRICOLI	1.2.2.02.13.01.001	Indisponibile	18	303	104	PG	SPELLO		No	26/09/2001	DEVOLUZIONE	Valore catastale	175,50	175,50	REGIONE	
34986	TERRENI AGRICOLI	1.2.2.02.13.01.001	Indisponibile	17	1	3.000	PG	SPELLO		No	26/09/2001	DEVOLUZIONE	Valore catastale	3.675,75	3.675,75	REGIONE	
35027	TERRENI AGRICOLI	1.2.2.02.13.01.001	Indisponibile	50	63	13.860	PG	SPELLO		No	26/09/2001	DEVOLUZIONE	Valore catastale	16.982,88	16.982,88	REGIONE	
35254	TERRENI AGRICOLI	1.2.2.02.13.01.001	Indisponibile	15	5	5.280	PG	SPELLO		No	10/07/1975	TRASFERIMENTO A TITOLO GRATUITO	Valore catastale	443,63	443,63	AGENZIA FORESTALE REGIONALE	
35034	TERRENI AGRICOLI	1.2.2.02.13.01.001	Indisponibile	18	448	546	PG	SPELLO		No	26/09/2001	DEVOLUZIONE	Valore catastale	921,38	921,38	REGIONE	Verificatore catale del registrato anno 2020
34987	TERRENI AGRICOLI	1.2.2.02.13.01.001	Indisponibile	18	93	3.480	PG	SPELLO		No	26/09/2001	DEVOLUZIONE	Valore catastale	4.751,50	4.751,50	REGIONE	
35058	TERRENI AGRICOLI	1.2.2.02.13.01.001	Indisponibile	4	509	1.005	PG	SPELLO		No	10/07/1975	TRASFERIMENTO A TITOLO GRATUITO	Valore catastale	84,50	84,50	AGENZIA FORESTALE REGIONALE	
35167	TERRENI AGRICOLI	1.2.2.02.13.01.001	Indisponibile	12	21	5.380	PG	SPELLO		No	10/07/1975	TRASFERIMENTO A TITOLO GRATUITO	Valore catastale	674,38	674,38	AGENZIA FORESTALE REGIONALE	
35186	TERRENI AGRICOLI	1.2.2.02.13.01.001	Indisponibile	12	40	4.080	PG	SPELLO		No	10/07/1975	TRASFERIMENTO A TITOLO GRATUITO	Valore catastale	581,75	581,75	AGENZIA FORESTALE REGIONALE	
35196	TERRENI AGRICOLI	1.2.2.02.13.01.001	Indisponibile	13	10	29.250	PG	SPELLO		No	10/07/1975	TRASFERIMENTO A TITOLO GRATUITO	Valore catastale	2.455,38	2.455,38	AGENZIA FORESTALE REGIONALE	
35227	TERRENI AGRICOLI	1.2.2.02.13.01.001	Indisponibile	14	11	1.910	PG	SPELLO		No	10/07/1975	TRASFERIMENTO A TITOLO GRATUITO	Valore catastale	191,75	191,75	AGENZIA FORESTALE REGIONALE	
35176	TERRENI AGRICOLI	1.2.2.02.13.01.001	Indisponibile	12	30	11.080	PG	SPELLO		No	10/07/1975	TRASFERIMENTO A TITOLO GRATUITO	Valore catastale	927,88	927,88	AGENZIA FORESTALE REGIONALE	
35202	TERRENI AGRICOLI	1.2.2.02.13.01.001	Indisponibile	13	18	68.200	PG	SPELLO		No	10/07/1975	TRASFERIMENTO A TITOLO GRATUITO	Valore catastale	8.584,88	8.584,88	AGENZIA FORESTALE REGIONALE	

Sviluppamaria S.p.A.

PATRIMONIO IMMOBILIARE REGIONE UMBRIA
 Prospetto Terreni al 31/12/2021

Numero Matri. (da sistema informativo)	Classificazione secondo il piano dei conti dello Stato Patrimoniale in base al D.lgs. 118/2011 (Descrizione)	Classificazione secondo il piano dei conti dello Stato Patrimoniale in base al D.lgs. 118/2011 (Codice)	Classificazione ai sensi del codice civile (demaniale/affidato/alt., indisponibile)	Foglio	Particella	Superficie mq	Provincia	Comune	Località	Bene soggetto ad ammortamento	Data di acquisizione	Modalità di acquisizione	Criterio di valutazione secondo principi del D.lgs. 118/2011	Valore dell'immobile secondo D.lgs. 118/2011 al 31/12/2021 (euro)	Valore dell'immobile secondo D.lgs. 118/2011 al 31/12/2020 (euro)	Differenziale in 1/2020 e 1/2019	Ente Gestore	Note
35066	TERRENI AGRICOLI	1.2.2.02.13.01.001	Indisponibile	5	117	1.360	PG	SPELLO		No	10/07/1975	TRASFERIMENTO A TITOLO GRATUITO	Valore catastale	981,75	581,75	0,00	AGENZIA FORESTALE REGIONALE	
35068	TERRENI AGRICOLI	1.2.2.02.13.01.001	Indisponibile	5	119	8.740	PG	SPELLO		No	10/07/1975	TRASFERIMENTO A TITOLO GRATUITO	Valore catastale	2.587,50	2.587,50	0,00	AGENZIA FORESTALE REGIONALE	
35211	TERRENI AGRICOLI	1.2.2.02.13.01.001	Indisponibile	13	41	33.570	PG	SPELLO		No	10/07/1975	TRASFERIMENTO A TITOLO GRATUITO	Valore catastale	8.718,13	8.718,13	0,00	AGENZIA FORESTALE REGIONALE	
35093	TERRENI AGRICOLI	1.2.2.02.13.01.001	Indisponibile	7	12	24.550	PG	SPELLO		No	10/07/1975	TRASFERIMENTO A TITOLO GRATUITO	Valore catastale	2.060,50	2.060,50	0,00	AGENZIA FORESTALE REGIONALE	
35094	TERRENI AGRICOLI	1.2.2.02.13.01.001	Indisponibile	7	13	24.850	PG	SPELLO		No	10/07/1975	TRASFERIMENTO A TITOLO GRATUITO	Valore catastale	2.083,25	2.083,25	0,00	AGENZIA FORESTALE REGIONALE	
35189	TERRENI AGRICOLI	1.2.2.02.13.01.001	Indisponibile	13	13	10.150	PG	SPELLO		No	10/07/1975	TRASFERIMENTO A TITOLO GRATUITO	Valore catastale	4.771,00	4.771,00	0,00	AGENZIA FORESTALE REGIONALE	
35200	TERRENI AGRICOLI	1.2.2.02.13.01.001	Indisponibile	13	15	2.670	PG	SPELLO		No	10/07/1975	TRASFERIMENTO A TITOLO GRATUITO	Valore catastale	288,13	288,13	0,00	AGENZIA FORESTALE REGIONALE	
35106	TERRENI AGRICOLI	1.2.2.02.13.01.001	Indisponibile	8	23	18.040	PG	SPELLO		No	10/07/1975	TRASFERIMENTO A TITOLO GRATUITO	Valore catastale	1.514,50	1.514,50	0,00	AGENZIA FORESTALE REGIONALE	
35108	TERRENI AGRICOLI	1.2.2.02.13.01.001	Indisponibile	8	26	17.170	PG	SPELLO		No	10/07/1975	TRASFERIMENTO A TITOLO GRATUITO	Valore catastale	3.602,63	3.602,63	0,00	AGENZIA FORESTALE REGIONALE	
41461	TERRENI AGRICOLI	1.2.2.02.13.01.001	Indisponibile	28	934	33.066	PG	SPELLO		No	26/09/2001	DEVOLUZIONE	Valore catastale	30.803,50	30.803,50	0,00	REGIONE	Deriva dalla soppressione della part. 22 in 034 e 035
41462	TERRENI AGRICOLI	1.2.2.02.13.01.001	Indisponibile	28	935	2.249	PG	SPELLO		No	26/09/2001	DEVOLUZIONE	Valore catastale	2.094,63	2.094,63	0,00	REGIONE	Deriva dalla soppressione della part. 22 in 034 e 035
41465	TERRENI AGRICOLI	1.2.2.02.13.01.001	Indisponibile	28	938	2.058	PG	SPELLO		No	26/09/2001	DEVOLUZIONE	Valore catastale	3.471,00	3.471,00	0,00	REGIONE	Deriva dalla soppressione della part. 22 in 034 e 038
41466	TERRENI AGRICOLI	1.2.2.02.13.01.001	Indisponibile	28	939	27	PG	SPELLO		No	26/09/2001	DEVOLUZIONE	Valore catastale	45,50	45,50	0,00	REGIONE	Deriva dalla soppressione della part. 22 in 034 e 039
35113	TERRENI AGRICOLI	1.2.2.02.13.01.001	Indisponibile	9	3	6.310	PG	SPELLO		No	10/07/1975	TRASFERIMENTO A TITOLO GRATUITO	Valore catastale	529,75	529,75	0,00	AGENZIA FORESTALE REGIONALE	
35023	TERRENI AGRICOLI	1.2.2.02.13.01.001	Indisponibile	50	44	23.570	PG	SPELLO		No	26/09/2001	DEVOLUZIONE	Valore catastale	35.649,25	35.649,25	0,00	REGIONE	
35018	TERRENI AGRICOLI	1.2.2.02.13.01.001	Indisponibile	29	2	15.260	PG	SPELLO		No	26/09/2001	DEVOLUZIONE	Valore catastale	26.253,50	26.253,50	0,00	REGIONE	
35221	TERRENI AGRICOLI	1.2.2.02.13.01.001	Indisponibile	14	5	20.380	PG	SPELLO		No	10/07/1975	TRASFERIMENTO A TITOLO GRATUITO	Valore catastale	1.711,13	1.711,13	0,00	AGENZIA FORESTALE REGIONALE	
34985	TERRENI AGRICOLI	1.2.2.02.13.01.001	Indisponibile	18	6	17.250	PG	SPELLO		No	26/09/2001	DEVOLUZIONE	Valore catastale	26.288,13	26.288,13	0,00	REGIONE	
35226	TERRENI AGRICOLI	1.2.2.02.13.01.001	Indisponibile	14	10	1.380	PG	SPELLO		No	10/07/1975	TRASFERIMENTO A TITOLO GRATUITO	Valore catastale	139,75	139,75	0,00	AGENZIA FORESTALE REGIONALE	
35000	TERRENI AGRICOLI	1.2.2.02.13.01.001	Indisponibile	18	301	80.456	PG	SPELLO		No	26/09/2001	DEVOLUZIONE	Valore catastale	114.091,25	114.091,25	0,00	REGIONE	
35038	TERRENI AGRICOLI	1.2.2.02.13.01.001	Indisponibile	60	53	4.040	PG	SPELLO		No	26/09/2001	DEVOLUZIONE	Valore catastale	4.949,75	4.949,75	0,00	REGIONE	

Sviluppameta S.p.A.

PATRIMONIO IMMOBILIARE REGIONE UMBRIA
 Prospetto Terreni al 31/12/2021

Numero di catasto (da sistema informativo)	Classificazione secondo il piano dei conti dello Stato Patrimoniale in base al D.lgs. 118/2011 (Descrizione)	Classificazione secondo il piano dei conti dello Stato Patrimoniale in base al D.lgs. 118/2011 (Codice)	Classificazione ai sensi del codice civile (demaniale/affondata/iva, indisponibile)	Foglio	Particella	Superficie mq	Provincia	Comune	Località	Bene soggetto ad ammortamento	Data di acquisizione	Modalità di acquisizione	Criterio di valutazione secondo principi del D.lgs. 118/2011	Valore dell'immobile secondo il D.lgs. 118/2011 al 31/12/2021 (euro)	Valore dell'immobile secondo il D.lgs. 118/2011 al 31/12/2020 (euro)	Differenza (+, -) al 31/12/2021	Ente Gestore	Note
35040	TERRENI AGRICOLI	1.2.2.02.13.01.001	Indisponibile	2	8	1.010	PG	SPELLO		No	10/07/1975	TRASFERIMENTO A TITOLO GRATUITO	Valore catastale	134,88	134,88	0,00	AGENZIA FORESTALE REGIONALE	
35042	TERRENI AGRICOLI	1.2.2.02.13.01.001	Indisponibile	2	40	7.100	PG	SPELLO		No	10/07/1975	TRASFERIMENTO A TITOLO GRATUITO	Valore catastale	654,88	654,88	0,00	AGENZIA FORESTALE REGIONALE	
35228	TERRENI AGRICOLI	1.2.2.02.13.01.001	Indisponibile	14	12	4.135	PG	SPELLO		No	10/07/1975	TRASFERIMENTO A TITOLO GRATUITO	Valore catastale	580,88	580,88	0,00	AGENZIA FORESTALE REGIONALE	
35207	TERRENI AGRICOLI	1.2.2.02.13.01.001	Indisponibile	13	30	30.660	PG	SPELLO		No	10/07/1975	TRASFERIMENTO A TITOLO GRATUITO	Valore catastale	3.602,63	3.602,63	0,00	AGENZIA FORESTALE REGIONALE	
35209	TERRENI AGRICOLI	1.2.2.02.13.01.001	Indisponibile	13	35	6.400	PG	SPELLO		No	10/07/1975	TRASFERIMENTO A TITOLO GRATUITO	Valore catastale	1.665,63	1.665,63	0,00	AGENZIA FORESTALE REGIONALE	
35043	TERRENI AGRICOLI	1.2.2.02.13.01.001	Indisponibile	2	41	9.040	PG	SPELLO		No	10/07/1975	TRASFERIMENTO A TITOLO GRATUITO	Valore catastale	835,25	835,25	0,00	AGENZIA FORESTALE REGIONALE	
35110	TERRENI AGRICOLI	1.2.2.02.13.01.001	Indisponibile	8	101	420.062	PG	SPELLO		No	10/07/1975	TRASFERIMENTO A TITOLO GRATUITO	Valore catastale	35.252,75	35.252,75	0,00	AGENZIA FORESTALE REGIONALE	
35117	TERRENI AGRICOLI	1.2.2.02.13.01.001	Indisponibile	9	12	87.940	PG	SPELLO		No	10/07/1975	TRASFERIMENTO A TITOLO GRATUITO	Valore catastale	11.071,13	11.071,13	0,00	AGENZIA FORESTALE REGIONALE	
35064	TERRENI AGRICOLI	1.2.2.02.13.01.001	Indisponibile	5	115	7.070	PG	SPELLO		No	10/07/1975	TRASFERIMENTO A TITOLO GRATUITO	Valore catastale	580,13	580,13	0,00	AGENZIA FORESTALE REGIONALE	
35020	TERRENI AGRICOLI	1.2.2.02.13.01.001	Indisponibile	50	14	74.000	PG	SPELLO		No	26/09/2001	DEVOLUZIONE	Valore catastale	95.933,50	95.933,50	0,00	REGIONE	
35025	TERRENI AGRICOLI	1.2.2.02.13.01.001	Indisponibile	50	61	76.770	PG	SPELLO		No	26/09/2001	DEVOLUZIONE	Valore catastale	107.956,50	107.956,50	0,00	REGIONE	
35026	TERRENI AGRICOLI	1.2.2.02.13.01.001	Indisponibile	50	62	76.590	PG	SPELLO		No	26/09/2001	DEVOLUZIONE	Valore catastale	112.081,13	112.081,13	0,00	REGIONE	
35029	TERRENI AGRICOLI	1.2.2.02.13.01.001	Indisponibile	50	518	52.525	PG	SPELLO		No	26/09/2001	DEVOLUZIONE	Valore catastale	72.526,63	72.526,63	0,00	REGIONE	
35203	TERRENI AGRICOLI	1.2.2.02.13.01.001	Indisponibile	13	19	169.020	PG	SPELLO		No	10/07/1975	TRASFERIMENTO A TITOLO GRATUITO	Valore catastale	14.184,63	14.184,63	0,00	AGENZIA FORESTALE REGIONALE	
35212	TERRENI AGRICOLI	1.2.2.02.13.01.001	Indisponibile	13	42	17.080	PG	SPELLO		No	10/07/1975	TRASFERIMENTO A TITOLO GRATUITO	Valore catastale	1.433,25	1.433,25	0,00	AGENZIA FORESTALE REGIONALE	
35032	TERRENI AGRICOLI	1.2.2.02.13.01.001	Indisponibile	60	11	3.500	PG	SPELLO		No	26/09/2001	DEVOLUZIONE	Valore catastale	3.378,38	3.378,38	0,00	REGIONE	
35033	TERRENI AGRICOLI	1.2.2.02.13.01.001	Indisponibile	60	12	106.809	PG	SPELLO		No	26/09/2001	DEVOLUZIONE	Valore catastale	130.872,63	130.872,63	0,00	REGIONE	
35247	TERRENI AGRICOLI	1.2.2.02.13.01.001	Indisponibile	14	48	10.625	PG	SPELLO		No	10/07/1975	TRASFERIMENTO A TITOLO GRATUITO	Valore catastale	1.069,25	1.069,25	0,00	AGENZIA FORESTALE REGIONALE	
35260	TERRENI AGRICOLI	1.2.2.02.13.01.001	Indisponibile	15	19	24.220	PG	SPELLO		No	10/07/1975	TRASFERIMENTO A TITOLO GRATUITO	Valore catastale	8.334,63	8.334,63	0,00	AGENZIA FORESTALE REGIONALE	
35250	TERRENI AGRICOLI	1.2.2.02.13.01.001	Indisponibile	14	215	10.650	PG	SPELLO		No	10/07/1975	TRASFERIMENTO A TITOLO GRATUITO	Valore catastale	880,75	880,75	0,00	AGENZIA FORESTALE REGIONALE	
35252	TERRENI AGRICOLI	1.2.2.02.13.01.001	Indisponibile	14	234	5.190	PG	SPELLO		No	10/07/1975	TRASFERIMENTO A TITOLO GRATUITO	Valore catastale	435,50	435,50	0,00	AGENZIA FORESTALE REGIONALE	

Sviluppamaria S.p.A.

PATRIMONIO IMMOBILIARE REGIONE UMBRIA
Prospetto Terreni al 31/12/2021

Numero di Matricola (da sistema informativo)	Classificazione secondo il piano dei conti dello Stato Patrimoniale in base al D.lgs. 118/2011 (Descrizione)	Classificazione secondo il piano dei conti dello Stato Patrimoniale in base al D.lgs. 118/2011 (Codice)	Classificazione ai sensi del codice civile (demaniale/affidatario/alt., indisponibile)	Foglio	Particella	Superficie mq	Provincia	Comune	Località	Bene soggetto ad ammortamento	Data di acquisizione	Modalità di acquisizione	Criterio di valutazione secondo principi del D.lgs. 118/2011	Valore dell'immobile secondo il D.lgs. 118/2011 al 31/12/2021 (euro)	Valore dell'immobile secondo il D.lgs. 118/2011 al 31/12/2020 (euro)	Ente Gestore	Note
34973	TERRENI AGRICOLI	1.2.2.02.13.01.001	Indisponibile	17	5	950	PG	SPELLO		No	29/09/2001	DEVOLUZIONE	Valore catastale	229,13	229,13	REGIONE	Variazione catastale registrata anno 2020
35282	TERRENI AGRICOLI	1.2.2.02.13.01.001	Indisponibile	23	4	52.320	PG	SPELLO		No	10/07/1975	TRASFERIMENTO A TITOLO GRATUITO	Valore catastale	4.390,75	4.390,75	AGENZIA FORESTALE REGIONALE	
35284	TERRENI AGRICOLI	1.2.2.02.13.01.001	Indisponibile	24	1	11.950	PG	SPELLO		No	10/07/1975	TRASFERIMENTO A TITOLO GRATUITO	Valore catastale	1.504,75	1.504,75	AGENZIA FORESTALE REGIONALE	
35121	TERRENI AGRICOLI	1.2.2.02.13.01.001	Indisponibile	9	23	8.540	PG	SPELLO		No	10/07/1975	TRASFERIMENTO A TITOLO GRATUITO	Valore catastale	1.002,63	1.002,63	AGENZIA FORESTALE REGIONALE	
35123	TERRENI AGRICOLI	1.2.2.02.13.01.001	Indisponibile	9	25	19.400	PG	SPELLO		No	10/07/1975	TRASFERIMENTO A TITOLO GRATUITO	Valore catastale	1.628,25	1.628,25	AGENZIA FORESTALE REGIONALE	
35124	TERRENI AGRICOLI	1.2.2.02.13.01.001	Indisponibile	9	26	20.000	PG	SPELLO		No	10/07/1975	TRASFERIMENTO A TITOLO GRATUITO	Valore catastale	1.678,63	1.678,63	AGENZIA FORESTALE REGIONALE	
35085	TERRENI AGRICOLI	1.2.2.02.13.01.001	Indisponibile	7	1	1.800	PG	SPELLO		No	10/07/1975	TRASFERIMENTO A TITOLO GRATUITO	Valore catastale	151,13	151,13	AGENZIA FORESTALE REGIONALE	
35086	TERRENI AGRICOLI	1.2.2.02.13.01.001	Indisponibile	7	2	6.250	PG	SPELLO		No	10/07/1975	TRASFERIMENTO A TITOLO GRATUITO	Valore catastale	628,88	628,88	AGENZIA FORESTALE REGIONALE	
35100	TERRENI AGRICOLI	1.2.2.02.13.01.001	Indisponibile	8	17	9.340	PG	SPELLO		No	10/07/1975	TRASFERIMENTO A TITOLO GRATUITO	Valore catastale	1.599,00	1.599,00	AGENZIA FORESTALE REGIONALE	
35125	TERRENI AGRICOLI	1.2.2.02.13.01.001	Indisponibile	9	27	14.090	PG	SPELLO		No	10/07/1975	TRASFERIMENTO A TITOLO GRATUITO	Valore catastale	4.849,00	4.849,00	AGENZIA FORESTALE REGIONALE	
35128	TERRENI AGRICOLI	1.2.2.02.13.01.001	Indisponibile	9	31	20.270	PG	SPELLO		No	10/07/1975	TRASFERIMENTO A TITOLO GRATUITO	Valore catastale	2.551,25	2.551,25	AGENZIA FORESTALE REGIONALE	
35129	TERRENI AGRICOLI	1.2.2.02.13.01.001	Indisponibile	9	34	144.695	PG	SPELLO		No	10/07/1975	TRASFERIMENTO A TITOLO GRATUITO	Valore catastale	18.214,63	18.214,63	AGENZIA FORESTALE REGIONALE	
35087	TERRENI AGRICOLI	1.2.2.02.13.01.001	Indisponibile	7	3	189.210	PG	SPELLO		No	10/07/1975	TRASFERIMENTO A TITOLO GRATUITO	Valore catastale	15.795,00	15.795,00	AGENZIA FORESTALE REGIONALE	Variazione catastale registrata anno 2020
35089	TERRENI AGRICOLI	1.2.2.02.13.01.001	Indisponibile	7	5	113.050	PG	SPELLO		No	10/07/1975	TRASFERIMENTO A TITOLO GRATUITO	Valore catastale	13.282,75	13.282,75	AGENZIA FORESTALE REGIONALE	
35092	TERRENI AGRICOLI	1.2.2.02.13.01.001	Indisponibile	7	10	42.640	PG	SPELLO		No	10/07/1975	TRASFERIMENTO A TITOLO GRATUITO	Valore catastale	6.084,00	6.084,00	AGENZIA FORESTALE REGIONALE	
35012	TERRENI AGRICOLI	1.2.2.02.13.01.001	Indisponibile	28	913	5.520	PG	SPELLO		No	20/09/2001	DEVOLUZIONE	Valore catastale	2.803,13	2.803,13	REGIONE	Variazione catastale registrata anno 2020
35222	TERRENI AGRICOLI	1.2.2.02.13.01.001	Indisponibile	14	6	2.230	PG	SPELLO		No	10/07/1975	TRASFERIMENTO A TITOLO GRATUITO	Valore catastale	166,88	166,88	AGENZIA FORESTALE REGIONALE	
34970	TERRENI AGRICOLI	1.2.2.02.13.01.001	Indisponibile	17	461	2.064	PG	SPELLO		No	29/09/2001	DEVOLUZIONE	Valore catastale	3.319,88	3.319,88	REGIONE	Variazione catastale registrata anno 2020
35061	TERRENI AGRICOLI	1.2.2.02.13.01.001	Indisponibile	5	112	2.320	PG	SPELLO		No	10/07/1975	TRASFERIMENTO A TITOLO GRATUITO	Valore catastale	292,50	292,50	AGENZIA FORESTALE REGIONALE	
35001	TERRENI AGRICOLI	1.2.2.02.13.01.001	Indisponibile	18	302	580	PG	SPELLO		No	20/09/2001	DEVOLUZIONE	Valore catastale	940,88	940,88	REGIONE	
40648	TERRENI AGRICOLI	1.2.2.02.13.01.001	Indisponibile	28	131	235	PG	SPELLO		No	20/09/2001	DEVOLUZIONE	Valore catastale	396,50	396,50	REGIONE	

Sviluppamena S.p.A.

PATRIMONIO IMMOBILIARE REGIONE UMBRIA
 Prospetto Terreni al 31/12/2021

Numero Id. (da sistema informativo)	Classificazione secondo il piano dei conti dello Stato Patrimoniale in base al D.lgs. 118/2011 (Descrizione)	Classificazione secondo il piano dei conti dello Stato Patrimoniale in base al D.lgs. 118/2011 (Codice)	Classificazione ai sensi del codice civile (demaniale/affidato/loc., indisponibile)	Foglio	Particella	Superficie mq	Provincia	Comune	Località	Bene soggetto ad ammortamento	Data di acquisizione	Modalità di acquisizione	Criterio di valutazione secondo i principi del D.lgs. 118/2011	Valore dell'immobile secondo il D.lgs. 118/2011 al 31/12/2021 (euro)	Valore dell'immobile secondo il D.lgs. 118/2011 al 31/12/2020 (euro)	Ente Gestore	Note
40649	TERRENI AGRICOLI	1.2.2.02.13.01.001	Indisponibile	28	132	80	PG	SPELLO		No	26/09/2001	DEVOLUZIONE	Valore catastale	134,88	134,88	REGIONE	
35218	TERRENI AGRICOLI	1.2.2.02.13.01.001	Indisponibile	14	1	22.300	PG	SPELLO		No	10/07/1975	TRASFERIMENTO A TITOLO GRATUITO	Valore catastale	1.872,00	1.872,00	AGENZIA FORESTALE REGIONALE	
35107	TERRENI AGRICOLI	1.2.2.02.13.01.001	Indisponibile	8	24	147.500	PG	SPELLO		No	10/07/1975	TRASFERIMENTO A TITOLO GRATUITO	Valore catastale	17.330,63	17.330,63	AGENZIA FORESTALE REGIONALE	
35173	TERRENI AGRICOLI	1.2.2.02.13.01.001	Indisponibile	12	27	50.620	PG	SPELLO		No	10/07/1975	TRASFERIMENTO A TITOLO GRATUITO	Valore catastale	13.169,00	13.169,00	AGENZIA FORESTALE REGIONALE	
35198	TERRENI AGRICOLI	1.2.2.02.13.01.001	Indisponibile	13	12	56.390	PG	SPELLO		No	10/07/1975	TRASFERIMENTO A TITOLO GRATUITO	Valore catastale	4.901,00	4.901,00	AGENZIA FORESTALE REGIONALE	
35223	TERRENI AGRICOLI	1.2.2.02.13.01.001	Indisponibile	14	7	35.220	PG	SPELLO		No	10/07/1975	TRASFERIMENTO A TITOLO GRATUITO	Valore catastale	9.163,38	9.163,38	AGENZIA FORESTALE REGIONALE	
35242	TERRENI AGRICOLI	1.2.2.02.13.01.001	Indisponibile	14	39	17.030	PG	SPELLO		No	10/07/1975	TRASFERIMENTO A TITOLO GRATUITO	Valore catastale	1.504,75	1.504,75	AGENZIA FORESTALE REGIONALE	
35246	TERRENI AGRICOLI	1.2.2.02.13.01.001	Indisponibile	14	43	7.370	PG	SPELLO		No	10/07/1975	TRASFERIMENTO A TITOLO GRATUITO	Valore catastale	742,63	742,63	AGENZIA FORESTALE REGIONALE	
35036	TERRENI AGRICOLI	1.2.2.02.13.01.001	Indisponibile	60	22	25.490	PG	SPELLO		No	26/09/2001	DEVOLUZIONE	Valore catastale	36.864,75	36.864,75	REGIONE	
35011	TERRENI AGRICOLI	1.2.2.02.13.01.001	Indisponibile	28	25	8.870	PG	SPELLO		No	26/09/2001	DEVOLUZIONE	Valore catastale	8.263,13	8.263,13	REGIONE	
35050	TERRENI AGRICOLI	1.2.2.02.13.01.001	Indisponibile	4	82	6.360	PG	SPELLO		No	10/07/1975	TRASFERIMENTO A TITOLO GRATUITO	Valore catastale	1.654,25	1.654,25	AGENZIA FORESTALE REGIONALE	
35091	TERRENI AGRICOLI	1.2.2.02.13.01.001	Indisponibile	7	9	15.940	PG	SPELLO		No	10/07/1975	TRASFERIMENTO A TITOLO GRATUITO	Valore catastale	2.273,38	2.273,38	AGENZIA FORESTALE REGIONALE	
35115	TERRENI AGRICOLI	1.2.2.02.13.01.001	Indisponibile	9	8	6.550	PG	SPELLO		No	10/07/1975	TRASFERIMENTO A TITOLO GRATUITO	Valore catastale	822,25	822,25	AGENZIA FORESTALE REGIONALE	
35135	TERRENI AGRICOLI	1.2.2.02.13.01.001	Indisponibile	9	60	15.410	PG	SPELLO		No	10/07/1975	TRASFERIMENTO A TITOLO GRATUITO	Valore catastale	7.889,38	7.889,38	AGENZIA FORESTALE REGIONALE	
35171	TERRENI AGRICOLI	1.2.2.02.13.01.001	Indisponibile	12	25	7.620	PG	SPELLO		No	10/07/1975	TRASFERIMENTO A TITOLO GRATUITO	Valore catastale	1.982,50	1.982,50	AGENZIA FORESTALE REGIONALE	
35183	TERRENI AGRICOLI	1.2.2.02.13.01.001	Indisponibile	13	7	37.590	PG	SPELLO		No	10/07/1975	TRASFERIMENTO A TITOLO GRATUITO	Valore catastale	3.154,13	3.154,13	AGENZIA FORESTALE REGIONALE	
35263	TERRENI AGRICOLI	1.2.2.02.13.01.001	Indisponibile	23	5	42.340	PG	SPELLO		No	10/07/1975	TRASFERIMENTO A TITOLO GRATUITO	Valore catastale	3.553,88	3.553,88	AGENZIA FORESTALE REGIONALE	
35067	TERRENI AGRICOLI	1.2.2.02.13.01.001	Indisponibile	5	118	12.610	PG	SPELLO		No	10/07/1975	TRASFERIMENTO A TITOLO GRATUITO	Valore catastale	4.762,88	4.762,88	AGENZIA FORESTALE REGIONALE	
35163	TERRENI AGRICOLI	1.2.2.02.13.01.001	Indisponibile	12	16	16.530	PG	SPELLO		No	10/07/1975	TRASFERIMENTO A TITOLO GRATUITO	Valore catastale	2.357,88	2.357,88	AGENZIA FORESTALE REGIONALE	
35143	TERRENI AGRICOLI	1.2.2.02.13.01.001	Indisponibile	9	81	20.640	PG	SPELLO		No	10/07/1975	TRASFERIMENTO A TITOLO GRATUITO	Valore catastale	1.732,25	1.732,25	AGENZIA FORESTALE REGIONALE	
35088	TERRENI AGRICOLI	1.2.2.02.13.01.001	Indisponibile	7	4	244.820	PG	SPELLO		No	10/07/1975	TRASFERIMENTO A TITOLO GRATUITO	Valore catastale	20.811,38	20.811,38	AGENZIA FORESTALE REGIONALE	

Sviluppamaria S.p.A.

PATRIMONIO IMMOBILIARE REGIONE UMBRIA
 Prospetto Terreni al 31/12/2021

Numero Id. (da sistema Informativo)	Classificazione secondo il piano dei conti dello Stato Patrimoniale in base al D.lgs. 118/2011 (Descrizione)	Classificazione secondo il piano dei conti dello Stato Patrimoniale in base al D.lgs. 118/2011 (Codice)	Classificazione ai sensi del codice civile (demaniale/affidatario/alt., indisponibile)	Foglio	Particella	Superficie mq	Provincia	Comune	Località	Bene soggetto ad ammortamento	Data di acquisizione	Modalità di acquisizione	Criterio di valutazione secondo principi del D.lgs. 118/2011	Valore dell'immobile secondo D.lgs. 118/2011 al 31/12/2021 (euro)	Differenziale al 31/12/2021 (euro)	Ente Gestore	Note
35189	TERRENI AGRICOLI	1.2.2.02.13.01.001	Indisponibile	12	43	46.860	PG	SPELLO		No	10/07/1975	TRASFERIMENTO A TITOLO GRATUITO	Valore catastale	5.482,75	0,00	AGENZIA FORESTALE REGIONALE	
35249	TERRENI AGRICOLI	1.2.2.02.13.01.001	Indisponibile	14	155	117.790	PG	SPELLO		No	10/07/1975	TRASFERIMENTO A TITOLO GRATUITO	Valore catastale	9.884,88	0,00	AGENZIA FORESTALE REGIONALE	
35253	TERRENI AGRICOLI	1.2.2.02.13.01.001	Indisponibile	15	4	45.940	PG	SPELLO		No	10/07/1975	TRASFERIMENTO A TITOLO GRATUITO	Valore catastale	5.398,25	0,00	AGENZIA FORESTALE REGIONALE	
35154	TERRENI AGRICOLI	1.2.2.02.13.01.001	Indisponibile	12	5	4.730	PG	SPELLO		No	10/07/1975	TRASFERIMENTO A TITOLO GRATUITO	Valore catastale	555,75	0,00	AGENZIA FORESTALE REGIONALE	
35225	TERRENI AGRICOLI	1.2.2.02.13.01.001	Indisponibile	14	9	32.250	PG	SPELLO		No	10/07/1975	TRASFERIMENTO A TITOLO GRATUITO	Valore catastale	2.707,25	0,00	AGENZIA FORESTALE REGIONALE	
35237	TERRENI AGRICOLI	1.2.2.02.13.01.001	Indisponibile	14	22	10.385	PG	SPELLO		No	10/07/1975	TRASFERIMENTO A TITOLO GRATUITO	Valore catastale	1.046,50	0,00	AGENZIA FORESTALE REGIONALE	
35051	TERRENI AGRICOLI	1.2.2.02.13.01.001	Indisponibile	4	85	10.750	PG	SPELLO		No	10/07/1975	TRASFERIMENTO A TITOLO GRATUITO	Valore catastale	541,13	0,00	AGENZIA FORESTALE REGIONALE	
35054	TERRENI AGRICOLI	1.2.2.02.13.01.001	Indisponibile	4	88	28.025	PG	SPELLO		No	10/07/1975	TRASFERIMENTO A TITOLO GRATUITO	Valore catastale	13.170,63	0,00	AGENZIA FORESTALE REGIONALE	
35055	TERRENI AGRICOLI	1.2.2.02.13.01.001	Indisponibile	4	89	15.900	PG	SPELLO		No	10/07/1975	TRASFERIMENTO A TITOLO GRATUITO	Valore catastale	2.002,00	0,00	AGENZIA FORESTALE REGIONALE	
35056	TERRENI AGRICOLI	1.2.2.02.13.01.001	Indisponibile	4	98	62.850	PG	SPELLO		No	10/07/1975	TRASFERIMENTO A TITOLO GRATUITO	Valore catastale	7.912,13	0,00	AGENZIA FORESTALE REGIONALE	
35060	TERRENI AGRICOLI	1.2.2.02.13.01.001	Indisponibile	5	106	20.880	PG	SPELLO		No	10/07/1975	TRASFERIMENTO A TITOLO GRATUITO	Valore catastale	2.951,00	0,00	AGENZIA FORESTALE REGIONALE	
34977	TERRENI AGRICOLI	1.2.2.02.13.01.001	Indisponibile	17	39	7.570	PG	SPELLO		No	20/09/2001	DEVOLUZIONE	Valore catastale	7.369,38	0,00	REGIONE	
35147	TERRENI AGRICOLI	1.2.2.02.13.01.001	Indisponibile	9	85	13.400	PG	SPELLO		No	10/07/1975	TRASFERIMENTO A TITOLO GRATUITO	Valore catastale	1.124,50	0,00	AGENZIA FORESTALE REGIONALE	
35137	TERRENI AGRICOLI	1.2.2.02.13.01.001	Indisponibile	9	62	13.660	PG	SPELLO		No	10/07/1975	TRASFERIMENTO A TITOLO GRATUITO	Valore catastale	4.699,50	0,00	AGENZIA FORESTALE REGIONALE	
35138	TERRENI AGRICOLI	1.2.2.02.13.01.001	Indisponibile	9	63	41.250	PG	SPELLO		No	10/07/1975	TRASFERIMENTO A TITOLO GRATUITO	Valore catastale	5.885,75	0,00	AGENZIA FORESTALE REGIONALE	
35151	TERRENI AGRICOLI	1.2.2.02.13.01.001	Indisponibile	12	2	67.270	PG	SPELLO		No	10/07/1975	TRASFERIMENTO A TITOLO GRATUITO	Valore catastale	9.597,25	0,00	AGENZIA FORESTALE REGIONALE	
35152	TERRENI AGRICOLI	1.2.2.02.13.01.001	Indisponibile	12	3	26.080	PG	SPELLO		No	10/07/1975	TRASFERIMENTO A TITOLO GRATUITO	Valore catastale	2.188,88	0,00	AGENZIA FORESTALE REGIONALE	
35231	TERRENI AGRICOLI	1.2.2.02.13.01.001	Indisponibile	14	15	31.670	PG	SPELLO		No	10/07/1975	TRASFERIMENTO A TITOLO GRATUITO	Valore catastale	5.081,38	0,00	AGENZIA FORESTALE REGIONALE	
35077	TERRENI AGRICOLI	1.2.2.02.13.01.001	Indisponibile	6	8	43.940	PG	SPELLO		No	10/07/1975	TRASFERIMENTO A TITOLO GRATUITO	Valore catastale	5.040,75	0,00	AGENZIA FORESTALE REGIONALE	
35140	TERRENI AGRICOLI	1.2.2.02.13.01.001	Indisponibile	9	65	1.760	PG	SPELLO		No	10/07/1975	TRASFERIMENTO A TITOLO GRATUITO	Valore catastale	754,00	0,00	AGENZIA FORESTALE REGIONALE	
35142	TERRENI AGRICOLI	1.2.2.02.13.01.001	Indisponibile	9	67	14.610	PG	SPELLO		No	10/07/1975	TRASFERIMENTO A TITOLO GRATUITO	Valore catastale	5.027,75	0,00	AGENZIA FORESTALE REGIONALE	

Con nota del 2017 n. 46332 la Regione ha costituito una società di intercomunicazione a favore di SVILUPPAMARIA S.P.A. per una durata di anni 10.000,00

Sviluppamena S.p.A.

PATRIMONIO IMMOBILIARE REGIONE UMBRIA
Prospetto Terreni al 31/12/2021

Numero Matricola (da sistema informativo)	Classificazione secondo il piano dei conti dello Stato Patrimoniale in base al D.lgs. 118/2011 (Descrizione)	Classificazione secondo il piano dei conti dello Stato Patrimoniale in base al D.lgs. 118/2011 (Codice)	Classificazione ai sensi del codice civile (demaniale/affidato/ini, indisponibile)	Foglio	Particella	Superficie mq	Provincia	Comune	Località	Bene soggetto ad ammortamento	Data di acquisizione	Modalità di acquisizione	Criterio di valutazione secondo i principi del D.lgs. 118/2011	Valore dell'immobile secondo il D.lgs. 118/2011 al 31/12/2021 (euro)	Valore dell'immobile secondo il D.lgs. 118/2011 al 31/12/2020 (euro)	Differenza (+, -) al 31/12/2021	Ente Gestore	Note
35145	TERRENI AGRICOLI	1.2.2.02.13.01.001	Indisponibile	9	83	31.050	PG	SPELLO		No	10/07/1975	TRASFERIMENTO A TITOLO GRATUITO	Valore catastale	4.429,75	4.429,75	0,00	AGENZIA FORESTALE REGIONALE	
35146	TERRENI AGRICOLI	1.2.2.02.13.01.001	Indisponibile	9	84	24.140	PG	SPELLO		No	10/07/1975	TRASFERIMENTO A TITOLO GRATUITO	Valore catastale	2.835,63	2.835,63	0,00	AGENZIA FORESTALE REGIONALE	
35232	TERRENI AGRICOLI	1.2.2.02.13.01.001	Indisponibile	14	17	18.890	PG	SPELLO		No	10/07/1975	TRASFERIMENTO A TITOLO GRATUITO	Valore catastale	3.012,75	3.012,75	0,00	AGENZIA FORESTALE REGIONALE	
35235	TERRENI AGRICOLI	1.2.2.02.13.01.001	Indisponibile	14	20	10.110	PG	SPELLO		No	10/07/1975	TRASFERIMENTO A TITOLO GRATUITO	Valore catastale	848,25	848,25	0,00	AGENZIA FORESTALE REGIONALE	
35175	TERRENI AGRICOLI	1.2.2.02.13.01.001	Indisponibile	12	29	2.390	PG	SPELLO		No	10/07/1975	TRASFERIMENTO A TITOLO GRATUITO	Valore catastale	199,88	199,88	0,00	AGENZIA FORESTALE REGIONALE	
34983	TERRENI AGRICOLI	1.2.2.02.13.01.001	Indisponibile	18	23	66.240	PG	SPELLO		No	26/09/2001	DEVOLUZIONE	Valore catastale	98.826,00	98.826,00	0,00	REGIONE	
35257	TERRENI AGRICOLI	1.2.2.02.13.01.001	Indisponibile	15	16	20.350	PG	SPELLO		No	10/07/1975	TRASFERIMENTO A TITOLO GRATUITO	Valore catastale	7.002,13	7.002,13	0,00	AGENZIA FORESTALE REGIONALE	
35166	TERRENI AGRICOLI	1.2.2.02.13.01.001	Indisponibile	12	19	5.850	PG	SPELLO		No	10/07/1975	TRASFERIMENTO A TITOLO GRATUITO	Valore catastale	490,75	490,75	0,00	AGENZIA FORESTALE REGIONALE	
40651	TERRENI AGRICOLI	1.2.2.02.13.01.001	Indisponibile	28	130	300	PG	SPELLO		No	26/09/2001	DEVOLUZIONE	Valore catastale	289,25	289,25	0,00	REGIONE	
40653	TERRENI AGRICOLI	1.2.2.02.13.01.001	Indisponibile	28	127	150	PG	SPELLO		No	26/09/2001	DEVOLUZIONE	Valore catastale	253,50	253,50	0,00	REGIONE	
40654	TERRENI AGRICOLI	1.2.2.02.13.01.001	Indisponibile	28	128	55	PG	SPELLO		No	26/09/2001	DEVOLUZIONE	Valore catastale	92,63	92,63	0,00	REGIONE	
40650	TERRENI AGRICOLI	1.2.2.02.13.01.001	Indisponibile	28	129	975	PG	SPELLO		No	26/09/2001	DEVOLUZIONE	Valore catastale	940,88	940,88	0,00	REGIONE	
40655	TERRENI AGRICOLI	1.2.2.02.13.01.001	Indisponibile	28	106	700	PG	SPELLO		No	26/09/2001	DEVOLUZIONE	Valore catastale	651,60	651,60	0,00	REGIONE	
40656	TERRENI AGRICOLI	1.2.2.02.13.01.001	Indisponibile	28	122	4.865	PG	SPELLO		No	26/09/2001	DEVOLUZIONE	Valore catastale	4.532,13	4.532,13	0,00	REGIONE	
35035	TERRENI AGRICOLI	1.2.2.02.13.01.001	Indisponibile	60	21	1.590	PG	SPELLO		No	26/09/2001	DEVOLUZIONE	Valore catastale	2.734,88	2.734,88	0,00	REGIONE	
35013	TERRENI AGRICOLI	1.2.2.02.13.01.001	Indisponibile	28	46	26.365	PG	SPELLO		No	26/09/2001	DEVOLUZIONE	Valore catastale	25.445,88	25.445,88	0,00	REGIONE	
35255	TERRENI AGRICOLI	1.2.2.02.13.01.001	Indisponibile	15	6	14.730	PG	SPELLO		No	10/07/1975	TRASFERIMENTO A TITOLO GRATUITO	Valore catastale	5.068,38	5.068,38	0,00	AGENZIA FORESTALE REGIONALE	
34975	TERRENI AGRICOLI	1.2.2.02.13.01.001	Indisponibile	17	35	10.540	PG	SPELLO		No	26/09/2001	DEVOLUZIONE	Valore catastale	9.819,25	9.819,25	0,00	REGIONE	
34986	TERRENI AGRICOLI	1.2.2.02.13.01.001	Indisponibile	18	92	19.510	PG	SPELLO		No	26/09/2001	DEVOLUZIONE	Valore catastale	33.596,00	33.596,00	0,00	REGIONE	
35261	TERRENI AGRICOLI	1.2.2.02.13.01.001	Indisponibile	23	2	840	PG	SPELLO		No	10/07/1975	TRASFERIMENTO A TITOLO GRATUITO	Valore catastale	69,88	69,88	0,00	AGENZIA FORESTALE REGIONALE	
35022	TERRENI AGRICOLI	1.2.2.02.13.01.001	Indisponibile	50	31	20.930	PG	SPELLO		No	26/09/2001	DEVOLUZIONE	Valore catastale	28.084,88	28.084,88	0,00	REGIONE	Valore al 31/12/2017

Numero di Matricola (da sistema informativo)	Classificazione secondo il piano dei conti dello Stato Patrimoniale in base al D.lgs. 118/2011 (Descrizione)	Classificazione secondo il piano dei conti dello Stato Patrimoniale in base al D.lgs. 118/2011 (Codice)	Classificazione ai sensi del codice civile (demaniale/affidato/fin., indisponibile)	Foglio	Particella	Superficie mq	Provincia	Comune	Località	Bene soggetto ad ammortamento	Data di acquisizione	Modalità di acquisizione	Criterio di valutazione secondo principi del D.lgs. 118/2011	Valore dell'immobile secondo il D.lgs. 118/2011 al 31/12/2021 (euro)	Valore dell'immobile secondo il D.lgs. 118/2011 al 31/12/2020 (euro)	Differenziale al 31/12/2020 e 31/12/2021 (euro)	Ente Gestore	Note
34889	TERRENI AGRICOLI	1.2.2.02.13.01.001	Indisponibile	18	10	2.150	PG	SPELLO		No	29/09/2001	DEVOLUZIONE	Valore catastale	3.827,00	3.827,00	0,00	REGIONE	
40645	TERRENI AGRICOLI	1.2.2.02.13.01.001	Indisponibile	28	126	70	PG	SPELLO		No	29/09/2001	DEVOLUZIONE	Valore catastale	118,63	118,63	0,00	REGIONE	
40813	TERRENI AGRICOLI	1.2.2.02.13.01.001	Indisponibile	60	57	420	PG	SPELLO		No	29/09/2001	DEVOLUZIONE	Valore catastale	515,13	515,13	0,00	REGIONE	
35010	TERRENI AGRICOLI	1.2.2.02.13.01.001	Indisponibile	28	24	4.855	PG	SPELLO		No	29/09/2001	DEVOLUZIONE	Valore catastale	8.190,00	8.190,00	0,00	REGIONE	
35165	TERRENI AGRICOLI	1.2.2.02.13.01.001	Indisponibile	12	18	149.590	PG	SPELLO		No	10/07/1975	TRASFERIMENTO A TITOLO GRATUITO	Valore catastale	21.342,75	21.342,75	0,00	AGENZIA FORESTALE REGIONALE	
35172	TERRENI AGRICOLI	1.2.2.02.13.01.001	Indisponibile	12	26	116.760	PG	SPELLO		No	10/07/1975	TRASFERIMENTO A TITOLO GRATUITO	Valore catastale	16.657,88	16.657,88	0,00	AGENZIA FORESTALE REGIONALE	
40879	TERRENI EDIFICABILI	1.2.2.02.13.02.001	Indisponibile	67	689	26	PG	SPOLETO	FRAZIONE SAN GIACOMO	No	23/12/2016	ACQUISIZIONE	Valore acquisizione	907,48	907,48	0,00	REGIONE	
40886	TERRENI EDIFICABILI	1.2.2.02.13.02.001	Indisponibile	67	679	28	PG	SPOLETO	FRAZIONE SAN GIACOMO	No	23/12/2016	ACQUISIZIONE	Valore acquisizione	977,28	977,28	0,00	REGIONE	
40889	TERRENI EDIFICABILI	1.2.2.02.13.02.001	Indisponibile	67	680	540	PG	SPOLETO	FRAZIONE SAN GIACOMO	No	23/12/2016	ACQUISIZIONE	Valore acquisizione	18.847,64	18.847,64	0,00	REGIONE	
35361	ALTRI TERRENI NAC	1.2.2.02.13.99.999	Indisponibile	78	508	20.970	PG	SPOLETO		Si	16/04/2007	ACQUISIZIONE	Valore acquisizione	86.344,62	86.344,62	0,00	VUS - VALLE UMBRA SERVIZI S.p.A.	
39879	ALTRI TERRENI NAC	1.2.2.02.13.99.999	Indisponibile	78	548	41.592	PG	SPOLETO		Si	16/04/2007	ACQUISIZIONE	Valore acquisizione	171.256,35	171.256,35	0,00	VUS - VALLE UMBRA SERVIZI S.p.A.	
39880	ALTRI TERRENI NAC	1.2.2.02.13.99.999	Indisponibile	78	544	41.880	PG	SPOLETO		Si	16/04/2007	ACQUISIZIONE	Valore acquisizione	172.442,20	172.442,20	0,00	VUS - VALLE UMBRA SERVIZI S.p.A.	
35363	ALTRI TERRENI NAC	1.2.2.02.13.99.999	Indisponibile	78	512	60	PG	SPOLETO		Si	16/04/2007	ACQUISIZIONE	Valore acquisizione	247,05	247,05	0,00	VUS - VALLE UMBRA SERVIZI S.p.A.	
35365	ALTRI TERRENI NAC	1.2.2.02.13.99.999	Indisponibile	78	516	259	PG	SPOLETO		Si	16/04/2007	ACQUISIZIONE	Valore acquisizione	1.086,44	1.086,44	0,00	VUS - VALLE UMBRA SERVIZI S.p.A.	
35370	ALTRI TERRENI NAC	1.2.2.02.13.99.999	Indisponibile	79	503	278	PG	SPOLETO		Si	16/04/2007	ACQUISIZIONE	Valore acquisizione	1.144,67	1.144,67	0,00	VUS - VALLE UMBRA SERVIZI S.p.A.	
35375	ALTRI TERRENI NAC	1.2.2.02.13.99.999	Indisponibile	77	108	27	PG	SPOLETO		Si	16/04/2007	ACQUISIZIONE	Valore acquisizione	111,17	111,17	0,00	VUS - VALLE UMBRA SERVIZI S.p.A.	
35377	ALTRI TERRENI NAC	1.2.2.02.13.99.999	Indisponibile	78	502	280	PG	SPOLETO		Si	16/04/2007	ACQUISIZIONE	Valore acquisizione	1.152,91	1.152,91	0,00	VUS - VALLE UMBRA SERVIZI S.p.A.	
35350	ALTRI TERRENI NAC	1.2.2.02.13.99.999	Indisponibile	77	103	2.078	PG	SPOLETO		Si	16/04/2007	ACQUISIZIONE	Valore acquisizione	8.556,23	8.556,23	0,00	VUS - VALLE UMBRA SERVIZI S.p.A.	
35368	ALTRI TERRENI NAC	1.2.2.02.13.99.999	Indisponibile	79	526	28	PG	SPOLETO		Si	16/04/2007	ACQUISIZIONE	Valore acquisizione	115,29	115,29	0,00	VUS - VALLE UMBRA SERVIZI S.p.A.	
35376	ALTRI TERRENI NAC	1.2.2.02.13.99.999	Indisponibile	77	109	29	PG	SPOLETO		Si	16/04/2007	ACQUISIZIONE	Valore acquisizione	119,41	119,41	0,00	VUS - VALLE UMBRA SERVIZI S.p.A.	
35356	ALTRI TERRENI NAC	1.2.2.02.13.99.999	Indisponibile	78	14	1.100	PG	SPOLETO		Si	16/04/2007	ACQUISIZIONE	Valore acquisizione	4.529,28	4.529,28	0,00	VUS - VALLE UMBRA SERVIZI S.p.A.	

Sviluppameta S.p.A.

PATRIMONIO IMMOBILIARE REGIONE UMBRIA
 Prospetto Terreni al 31/12/2021

Numero di Matricola (da sistema informativo)	Classificazione secondo il piano dei conti dello Stato Patrimoniale in base al D.lgs. 118/2011 (Descrizione)	Classificazione secondo il piano dei conti dello Stato Patrimoniale in base al D.lgs. 118/2011 (Codice)	Classificazione ai sensi del codice civile (demaniale/affidatario/alt., indisponibile)	Foglio	Particella	Superficie mq	Provincia	Comune	Località	Bene soggetto ad ammortamento	Data di acquisizione	Modalità di acquisizione	Criterio di valutazione secondo principi del D.lgs. 118/2011	Valore dell'immobile secondo D.lgs. 118/2011 al 31/12/2021 (euro)	Valore dell'immobile secondo D.lgs. 118/2011 al 31/12/2020 (euro)	Differenza (+, -) al 31/12/2020 e al 31/12/2021	Ente Gestore	Note
35357	ALTRI TERRENI NAC	1.2.2.02.13.99.999	Indisponibile	78	26	2.290	PG	SPOLETO		SI	16/04/2007	ACQUISIZIONE	Valore acquisizione	9.429,15	9.429,15	0,00	VUS - VALLE UMBRA SERVIZI S.p.A.	
35364	ALTRI TERRENI NAC	1.2.2.02.13.99.999	Indisponibile	78	514	2.320	PG	SPOLETO		SI	16/04/2007	ACQUISIZIONE	Valore acquisizione	9.552,67	9.552,67	0,00	VUS - VALLE UMBRA SERVIZI S.p.A.	
35364	ALTRI TERRENI NAC	1.2.2.02.13.99.999	Indisponibile	78	4	16.990	PG	SPOLETO		SI	16/04/2007	ACQUISIZIONE	Valore acquisizione	69.956,85	69.956,85	0,00	VUS - VALLE UMBRA SERVIZI S.p.A.	
35351	ALTRI TERRENI NAC	1.2.2.02.13.99.999	Indisponibile	77	105	469	PG	SPOLETO		SI	16/04/2007	ACQUISIZIONE	Valore acquisizione	1.985,83	1.985,83	0,00	VUS - VALLE UMBRA SERVIZI S.p.A.	
35372	ALTRI TERRENI NAC	1.2.2.02.13.99.999	Indisponibile	79	523	2.120	PG	SPOLETO		SI	16/04/2007	ACQUISIZIONE	Valore acquisizione	8.729,17	8.729,17	0,00	VUS - VALLE UMBRA SERVIZI S.p.A.	
35378	ALTRI TERRENI NAC	1.2.2.02.13.99.999	Indisponibile	78	503	5.990	PG	SPOLETO		SI	16/04/2007	ACQUISIZIONE	Valore acquisizione	23.017,00	23.017,00	0,00	VUS - VALLE UMBRA SERVIZI S.p.A.	
35353	ALTRI TERRENI NAC	1.2.2.02.13.99.999	Indisponibile	77	113	3.700	PG	SPOLETO		SI	16/04/2007	ACQUISIZIONE	Valore acquisizione	15.234,86	15.234,86	0,00	VUS - VALLE UMBRA SERVIZI S.p.A.	
35358	ALTRI TERRENI NAC	1.2.2.02.13.99.999	Indisponibile	78	27	270	PG	SPOLETO		SI	16/04/2007	ACQUISIZIONE	Valore acquisizione	1.111,73	1.111,73	0,00	VUS - VALLE UMBRA SERVIZI S.p.A.	
35366	ALTRI TERRENI NAC	1.2.2.02.13.99.999	Indisponibile	78	518	930	PG	SPOLETO		SI	16/04/2007	ACQUISIZIONE	Valore acquisizione	3.829,31	3.829,31	0,00	VUS - VALLE UMBRA SERVIZI S.p.A.	
35352	TERRENI AGRICOLI	1.2.2.02.13.01.001	Indisponibile	77	111	28	PG	SPOLETO		SI	16/04/2007	ACQUISIZIONE	Valore acquisizione	115,29	115,29	0,00	VUS - VALLE UMBRA SERVIZI S.p.A.	
35374	ALTRI TERRENI NAC	1.2.2.02.13.99.999	Indisponibile	77	102	110	PG	SPOLETO		SI	16/04/2007	ACQUISIZIONE	Valore acquisizione	452,93	452,93	0,00	VUS - VALLE UMBRA SERVIZI S.p.A.	
35360	ALTRI TERRENI NAC	1.2.2.02.13.99.999	Indisponibile	78	505	455	PG	SPOLETO		SI	16/04/2007	ACQUISIZIONE	Valore acquisizione	1.873,48	1.873,48	0,00	VUS - VALLE UMBRA SERVIZI S.p.A.	
35369	ALTRI TERRENI NAC	1.2.2.02.13.99.999	Indisponibile	79	528	485	PG	SPOLETO		SI	16/04/2007	ACQUISIZIONE	Valore acquisizione	1.997,00	1.997,00	0,00	VUS - VALLE UMBRA SERVIZI S.p.A.	
35371	ALTRI TERRENI NAC	1.2.2.02.13.99.999	Indisponibile	79	521	69	PG	SPOLETO		SI	16/04/2007	ACQUISIZIONE	Valore acquisizione	279,99	279,99	0,00	VUS - VALLE UMBRA SERVIZI S.p.A.	
35373	ALTRI TERRENI NAC	1.2.2.02.13.99.999	Indisponibile	79	506	785	PG	SPOLETO		SI	16/04/2007	ACQUISIZIONE	Valore acquisizione	3.232,26	3.232,26	0,00	VUS - VALLE UMBRA SERVIZI S.p.A.	
40870	TERRENI EDIFICABILI	1.2.2.02.13.02.001	Indisponibile	67	681	84	PG	SPOLETO	FRAZIONE SAN GIACOMO	No	23/12/2016	ACQUISIZIONE	Valore acquisizione	3.280,89	3.280,89	0,00	REGIONE	
40872	TERRENI EDIFICABILI	1.2.2.02.13.02.001	Indisponibile	67	685	328	PG	SPOLETO	FRAZIONE SAN GIACOMO	No	23/12/2016	ACQUISIZIONE	Valore acquisizione	11.448,20	11.448,20	0,00	REGIONE	
40881	TERRENI EDIFICABILI	1.2.2.02.13.02.001	Indisponibile	67	691	89	PG	SPOLETO	FRAZIONE SAN GIACOMO	No	23/12/2016	ACQUISIZIONE	Valore acquisizione	3.071,46	3.071,46	0,00	REGIONE	
40880	TERRENI EDIFICABILI	1.2.2.02.13.02.001	Indisponibile	67	690	7	PG	SPOLETO	FRAZIONE SAN GIACOMO	No	23/12/2016	ACQUISIZIONE	Valore acquisizione	244,33	244,33	0,00	REGIONE	
40882	TERRENI AGRICOLI	1.2.2.02.13.01.001	Indisponibile	67	693	280	PG	SPOLETO	FRAZIONE SAN GIACOMO	No	23/12/2016	ACQUISIZIONE	Valore acquisizione	457,91	457,91	0,00	REGIONE	
40884	TERRENI EDIFICABILI	1.2.2.02.13.02.001	Indisponibile	67	738	3.026	PG	SPOLETO	FRAZIONE SAN GIACOMO	No	23/12/2016	ACQUISIZIONE	Valore acquisizione	105.616,60	105.616,60	0,00	REGIONE	

Sviluppamaria S.p.A.

PATRIMONIO IMMOBILIARE REGIONE UMBRIA
Prospecto Terreni al 31/12/2021

Numero Matricola (da sistema informativo)	Classificazione secondo il piano dei conti dello Stato Patrimoniale in base al D.lgs. 118/2011 (Descrizione)	Classificazione secondo il piano dei conti dello Stato Patrimoniale in base al D.lgs. 118/2011 (Codice)	Classificazione ai sensi del codice civile (demaniale/affidato/alt., indisponibile)	Foglio	Particella	Superficie mq	Provincia	Comune	Località	Bene soggetto ad ammortamento	Data di acquisizione	Modalità di acquisizione	Criterio di valutazione secondo principi del D.lgs. 118/2011	Valore dell'immobile secondo D.lgs. 118/2011 al 31/12/2021 (euro)	Valore dell'immobile secondo D.lgs. 118/2011 al 31/12/2020 (euro)	Differenziale (+, -) al 31/12/2021 al 31/12/2020	Ente Gestore	Note
40985	TERRENI EDIFICABILI	1.2.2.02.13.02.001	Indisponibile	67	740	5	PG	SPOLETO	FRAZIONE SAN GIACOMO	No	23/12/2016	ACQUISIZIONE	Valore acquisizione	174,52	174,52	0,00	REGIONE	
40988	TERRENI EDIFICABILI	1.2.2.02.13.02.001	Indisponibile	67	745	16,276	PG	SPOLETO	FRAZIONE SAN GIACOMO	No	23/12/2016	ACQUISIZIONE	Valore acquisizione	568,081,86	568,081,86	0,00	REGIONE	
40991	TERRENI EDIFICABILI	1.2.2.02.13.02.001	Indisponibile	91	638	24	PG	SPOLETO	FRAZIONE SAN GIACOMO	No	23/12/2016	ACQUISIZIONE	Valore acquisizione	837,67	837,67	0,00	REGIONE	
40995	TERRENI EDIFICABILI	1.2.2.02.13.02.001	Indisponibile	91	637	64	PG	SPOLETO	FRAZIONE SAN GIACOMO	No	23/12/2016	ACQUISIZIONE	Valore acquisizione	2.233,80	2.233,80	0,00	REGIONE	
40996	TERRENI EDIFICABILI	1.2.2.02.13.02.001	Indisponibile	91	638	68	PG	SPOLETO	FRAZIONE SAN GIACOMO	No	23/12/2016	ACQUISIZIONE	Valore acquisizione	2.373,41	2.373,41	0,00	REGIONE	
40997	TERRENI EDIFICABILI	1.2.2.02.13.02.001	Indisponibile	67	782	409	PG	SPOLETO	FRAZIONE SAN GIACOMO	No	23/12/2016	ACQUISIZIONE	Valore acquisizione	14.275,34	14.275,34	0,00	REGIONE	
41001	TERRENI EDIFICABILI	1.2.2.02.13.02.001	Indisponibile	67	785	26	PG	SPOLETO	FRAZIONE SAN GIACOMO	No	23/12/2016	ACQUISIZIONE	Valore acquisizione	907,48	907,48	0,00	REGIONE	Particella con aggiornamento catastrale anno 2019, superficie ridotta.
41002	TERRENI EDIFICABILI	1.2.2.02.13.02.001	Indisponibile	91	634	35	PG	SPOLETO	FRAZIONE SAN GIACOMO	No	23/12/2016	ACQUISIZIONE	Valore acquisizione	1.221,61	1.221,61	0,00	REGIONE	
41003	TERRENI EDIFICABILI	1.2.2.02.13.02.001	Indisponibile	91	635	472	PG	SPOLETO	FRAZIONE SAN GIACOMO	No	23/12/2016	ACQUISIZIONE	Valore acquisizione	16.474,23	16.474,23	0,00	REGIONE	
35367	ALTRI TERRENI NAC	1.2.2.02.13.99.999	Indisponibile	79	502	121	PG	SPOLETO		Si	16/04/2007	ACQUISIZIONE	Valore acquisizione	498,22	498,22	0,00	VUS - VALLE UMBRA SERVIZI S.p.A.	
40964	TERRENI EDIFICABILI	1.2.2.02.13.02.001	Indisponibile	67	581	29	PG	SPOLETO	FRAZIONE SAN GIACOMO	No	23/12/2016	ACQUISIZIONE	Valore acquisizione	1.012,19	1.012,19	0,00	REGIONE	
40965	TERRENI EDIFICABILI	1.2.2.02.13.02.001	Indisponibile	67	676	5.080	PG	SPOLETO	FRAZIONE SAN GIACOMO	No	23/12/2016	ACQUISIZIONE	Valore acquisizione	177.656,46	177.656,46	0,00	REGIONE	
40977	TERRENI EDIFICABILI	1.2.2.02.13.02.001	Indisponibile	67	688	430	PG	SPOLETO	FRAZIONE SAN GIACOMO	No	23/12/2016	ACQUISIZIONE	Valore acquisizione	15.008,31	15.008,31	0,00	REGIONE	
41331	TERRENI AGRICOLI	1.2.2.02.13.01.001	Indisponibile	67	852	182	PG	SPOLETO	FRAZIONE SAN GIACOMO	No	23/12/2016	ACQUISIZIONE	Valore acquisizione	320,54	320,54	0,00	REGIONE	Area industriale San Giacomo di Spoleto - Aggiornamento catastale anno 2019
41336	TERRENI EDIFICABILI	1.2.2.02.13.02.001	Indisponibile	67	858	2.010	PG	SPOLETO	FRAZIONE SAN GIACOMO	No	23/12/2016	ACQUISIZIONE	Valore acquisizione	70.155,11	70.155,11	0,00	REGIONE	Area industriale San Giacomo di Spoleto - Aggiornamento catastale anno 2019
41325	TERRENI EDIFICABILI	1.2.2.02.13.02.001	Indisponibile	67	842	3.187	PG	SPOLETO	FRAZIONE SAN GIACOMO	No	23/12/2016	ACQUISIZIONE	Valore acquisizione	111.235,98	111.235,98	0,00	REGIONE	Area industriale San Giacomo di Spoleto - Aggiornamento catastale anno 2019
41338	TERRENI EDIFICABILI	1.2.2.02.13.02.001	Indisponibile	67	860	826	PG	SPOLETO	FRAZIONE SAN GIACOMO	No	23/12/2016	ACQUISIZIONE	Valore acquisizione	28.629,91	28.629,91	0,00	REGIONE	Area industriale San Giacomo di Spoleto - Aggiornamento catastale anno 2019
41357	TERRENI EDIFICABILI	1.2.2.02.13.02.001	Indisponibile	67	827	1.248	PG	SPOLETO	FRAZIONE SAN GIACOMO	No	23/12/2016	ACQUISIZIONE	Valore acquisizione	43.384,47	43.384,47	0,00	REGIONE	Area industriale San Giacomo di Spoleto - Aggiornamento catastale anno 2019
41358	TERRENI EDIFICABILI	1.2.2.02.13.02.001	Indisponibile	67	830	957	PG	SPOLETO	FRAZIONE SAN GIACOMO	No	23/12/2016	ACQUISIZIONE	Valore acquisizione	33.402,21	33.402,21	0,00	REGIONE	Area industriale San Giacomo di Spoleto - Aggiornamento catastale anno 2019
41359	TERRENI EDIFICABILI	1.2.2.02.13.02.001	Indisponibile	67	831	782	PG	SPOLETO	FRAZIONE SAN GIACOMO	Si	23/12/2016	ACQUISIZIONE	Valore acquisizione	27.294,18	27.294,18	0,00	REGIONE	Area industriale San Giacomo di Spoleto - Aggiornamento catastale anno 2019
41362	TERRENI EDIFICABILI	1.2.2.02.13.02.001	Indisponibile	67	834	491	PG	SPOLETO	FRAZIONE SAN GIACOMO	No	23/12/2016	ACQUISIZIONE	Valore acquisizione	17.137,39	17.137,39	0,00	REGIONE	Area industriale San Giacomo di Spoleto - Aggiornamento catastale anno 2019

Sviluppamaria S.p.A.

PATRIMONIO IMMOBILIARE REGIONE UMBRIA
 Prospetto Terreni al 31/12/2021

Numero di Matricola (da sistema informativo)	Classificazione secondo il piano dei conti dello Stato Patrimoniale in base al D.lgs. 118/2011 (Descrizione)	Classificazione secondo il piano dei conti dello Stato Patrimoniale in base al D.lgs. 118/2011 (Codice)	Classificazione ai sensi del codice civile (demaniale/edificabile/alt., indisponibile)	Foglio	Particella	Superficie mq	Provincia	Comune	Località	Bene soggetto ad ammortamento	Data di acquisizione	Modalità di acquisizione	Criterio di valutazione secondo principi del D.lgs. 118/2011	Valore dell'immobile secondo D.lgs. 118/2011 al 31/12/2021 (euro)	Valore dell'immobile secondo D.lgs. 118/2011 al 31/12/2020 (euro)	Ente Gestore	Note
41366	TERRENI EDIFICABILI	1.2.2.02.13.02.001	Indisponibile	67	839	1	PG	SPOLETO	FRAZIONE SAN GIACOMO	No	23/12/2016	ACQUISIZIONE	Valore acquisizione	34,90	34,90	REGIONE	Area industriale San Giacomo di Spoleto - Aggiornamento catastale anno 2019
41348	TERRENI EDIFICABILI	1.2.2.02.13.02.001	Indisponibile	67	809	965	PG	SPOLETO	FRAZIONE SAN GIACOMO	No	23/12/2016	ACQUISIZIONE	Valore acquisizione	33.681,43	33.681,43	REGIONE	Area industriale San Giacomo di Spoleto - Aggiornamento catastale anno 2019
41351	TERRENI EDIFICABILI	1.2.2.02.13.02.001	Indisponibile	67	874	182	PG	SPOLETO	FRAZIONE SAN GIACOMO	No	23/12/2016	ACQUISIZIONE	Valore acquisizione	6.352,35	6.352,35	REGIONE	Area industriale San Giacomo di Spoleto - Aggiornamento catastale anno 2019
41333	TERRENI EDIFICABILI	1.2.2.02.13.02.001	Indisponibile	67	854	1.874	PG	SPOLETO	FRAZIONE SAN GIACOMO	No	23/12/2016	ACQUISIZIONE	Valore acquisizione	65.408,29	65.408,29	REGIONE	Area industriale San Giacomo di Spoleto - Aggiornamento catastale anno 2019
41335	TERRENI EDIFICABILI	1.2.2.02.13.02.001	Indisponibile	67	857	2.229	PG	SPOLETO	FRAZIONE SAN GIACOMO	No	23/12/2016	ACQUISIZIONE	Valore acquisizione	77.589,44	77.589,44	REGIONE	Area industriale San Giacomo di Spoleto - Aggiornamento catastale anno 2019
41369	TERRENI EDIFICABILI	1.2.2.02.13.02.001	Indisponibile	67	855	17	PG	SPOLETO	FRAZIONE SAN GIACOMO	No	23/12/2016	ACQUISIZIONE	Valore acquisizione	593,35	593,35	REGIONE	Area industriale San Giacomo di Spoleto - Aggiornamento catastale anno 2019
41344	TERRENI EDIFICABILI	1.2.2.02.13.02.001	Indisponibile	67	868	376	PG	SPOLETO	FRAZIONE SAN GIACOMO	No	23/12/2016	ACQUISIZIONE	Valore acquisizione	13.123,55	13.123,55	REGIONE	Area industriale San Giacomo di Spoleto - Aggiornamento catastale anno 2019
41332	TERRENI EDIFICABILI	1.2.2.02.13.02.001	Indisponibile	67	853	2.129	PG	SPOLETO	FRAZIONE SAN GIACOMO	No	23/12/2016	ACQUISIZIONE	Valore acquisizione	74.308,57	74.308,57	REGIONE	Area industriale San Giacomo di Spoleto - Aggiornamento catastale anno 2019
41326	TERRENI EDIFICABILI	1.2.2.02.13.02.001	Indisponibile	67	844	1.544	PG	SPOLETO	FRAZIONE SAN GIACOMO	No	23/12/2016	ACQUISIZIONE	Valore acquisizione	53.890,29	53.890,29	REGIONE	Area industriale San Giacomo di Spoleto - Aggiornamento catastale anno 2019
41329	TERRENI EDIFICABILI	1.2.2.02.13.02.001	Indisponibile	67	847	71	PG	SPOLETO	FRAZIONE SAN GIACOMO	No	23/12/2016	ACQUISIZIONE	Valore acquisizione	2.478,11	2.478,11	REGIONE	Area industriale San Giacomo di Spoleto - Aggiornamento catastale anno 2019
41364	TERRENI EDIFICABILI	1.2.2.02.13.02.001	Indisponibile	67	836	237	PG	SPOLETO	FRAZIONE SAN GIACOMO	No	23/12/2016	ACQUISIZIONE	Valore acquisizione	8.272,02	8.272,02	REGIONE	Area industriale San Giacomo di Spoleto - Aggiornamento catastale anno 2019
41337	TERRENI EDIFICABILI	1.2.2.02.13.02.001	Indisponibile	67	859	893	PG	SPOLETO	FRAZIONE SAN GIACOMO	No	23/12/2016	ACQUISIZIONE	Valore acquisizione	31.168,42	31.168,42	REGIONE	Area industriale San Giacomo di Spoleto - Aggiornamento catastale anno 2019
41342	TERRENI EDIFICABILI	1.2.2.02.13.02.001	Indisponibile	67	885	2.374	PG	SPOLETO	FRAZIONE SAN GIACOMO	No	23/12/2016	ACQUISIZIONE	Valore acquisizione	82.859,81	82.859,81	REGIONE	Area industriale San Giacomo di Spoleto - Aggiornamento catastale anno 2019
41327	TERRENI EDIFICABILI	1.2.2.02.13.02.001	Indisponibile	67	845	882	PG	SPOLETO	FRAZIONE SAN GIACOMO	No	23/12/2016	ACQUISIZIONE	Valore acquisizione	30.784,48	30.784,48	REGIONE	Area industriale San Giacomo di Spoleto - Aggiornamento catastale anno 2019
41354	TERRENI EDIFICABILI	1.2.2.02.13.02.001	Indisponibile	67	818	1.177	PG	SPOLETO	FRAZIONE SAN GIACOMO	No	23/12/2016	ACQUISIZIONE	Valore acquisizione	41.080,87	41.080,87	REGIONE	Area industriale San Giacomo di Spoleto - Aggiornamento catastale anno 2019
41330	TERRENI AGRICOLI	1.2.2.02.13.01.001	Indisponibile	67	851	566	PG	SPOLETO	FRAZIONE SAN GIACOMO	No	23/12/2016	ACQUISIZIONE	Valore acquisizione	979,24	979,24	REGIONE	Area industriale San Giacomo di Spoleto - Aggiornamento catastale anno 2019
41346	TERRENI EDIFICABILI	1.2.2.02.13.02.001	Indisponibile	67	870	2.730	PG	SPOLETO	FRAZIONE SAN GIACOMO	No	23/12/2016	ACQUISIZIONE	Valore acquisizione	95.285,29	95.285,29	REGIONE	Area industriale San Giacomo di Spoleto - Aggiornamento catastale anno 2019
41347	TERRENI EDIFICABILI	1.2.2.02.13.02.001	Indisponibile	67	871	281	PG	SPOLETO	FRAZIONE SAN GIACOMO	No	23/12/2016	ACQUISIZIONE	Valore acquisizione	9.807,76	9.807,76	REGIONE	Area industriale San Giacomo di Spoleto - Aggiornamento catastale anno 2019
41352	TERRENI EDIFICABILI	1.2.2.02.13.02.001	Indisponibile	67	813	1.063	PG	SPOLETO	FRAZIONE SAN GIACOMO	No	23/12/2016	ACQUISIZIONE	Valore acquisizione	37.101,93	37.101,93	REGIONE	Area industriale San Giacomo di Spoleto - Aggiornamento catastale anno 2019
41356	TERRENI EDIFICABILI	1.2.2.02.13.02.001	Indisponibile	67	826	1.310	PG	SPOLETO	FRAZIONE SAN GIACOMO	No	23/12/2016	ACQUISIZIONE	Valore acquisizione	45.722,98	45.722,98	REGIONE	Area industriale San Giacomo di Spoleto - Aggiornamento catastale anno 2019
41365	TERRENI EDIFICABILI	1.2.2.02.13.02.001	Indisponibile	67	838	2.311	PG	SPOLETO	FRAZIONE SAN GIACOMO	No	23/12/2016	ACQUISIZIONE	Valore acquisizione	80.660,92	80.660,92	REGIONE	Area industriale San Giacomo di Spoleto - Aggiornamento catastale anno 2019

Sviluppamaria S.p.A.

PATRIMONIO IMMOBILIARE REGIONE UMBRIA
Prospecto Terreni al 31/12/2021

Numero di Matricola (da sistema informativo)	Classificazione secondo il piano dei conti dello Stato Patrimoniale in base al D.lgs. 118/2011 (Descrizione)	Classificazione secondo il piano dei conti dello Stato Patrimoniale in base al D.lgs. 118/2011 (Codice)	Classificazione ai sensi del codice civile (demaniale/edificabile, in, indisponibile)	Foglio	Particella	Superficie mq	Provincia	Comune	Località	Bene soggetto ad ammortamento	Data di acquisizione	Modalità di acquisizione	Criterio di valutazione secondo principi del D.lgs. 118/2011	Valore dell'immobile secondo il D.lgs. 118/2011 al 31/12/2021 (euro)	Valore dell'immobile secondo il D.lgs. 118/2011 al 31/12/2020 (euro)	Differenziale (+, -) al 31/12/2021	Ente Gestore	Note
41367	TERRENI EDIFICABILI	1.2.2.02.13.02.001	Indisponibile	67	840	1.220	PG	SPOLETO	FRAZIONE SAN GIACOMO	No	23/12/2016	ACQUISIZIONE	Valore acquisizione	42.930,74	42.930,74	0,00	REGIONE	Area industriale San Giacomo di Spoleto - Aggiornamento catastale anno 2019
41343	TERRENI EDIFICABILI	1.2.2.02.13.02.001	Indisponibile	67	867	1.811	PG	SPOLETO	FRAZIONE SAN GIACOMO	No	23/12/2016	ACQUISIZIONE	Valore acquisizione	56.228,79	56.228,79	0,00	REGIONE	Area industriale San Giacomo di Spoleto - Aggiornamento catastale anno 2019
41334	TERRENI EDIFICABILI	1.2.2.02.13.02.001	Indisponibile	67	856	2.796	PG	SPOLETO	FRAZIONE SAN GIACOMO	No	23/12/2016	ACQUISIZIONE	Valore acquisizione	95.494,72	95.494,72	0,00	REGIONE	Area industriale San Giacomo di Spoleto - Aggiornamento catastale anno 2019
41328	TERRENI EDIFICABILI	1.2.2.02.13.02.001	Indisponibile	67	846	3.250	PG	SPOLETO	FRAZIONE SAN GIACOMO	No	23/12/2016	ACQUISIZIONE	Valore acquisizione	113.434,87	113.434,87	0,00	REGIONE	Area industriale San Giacomo di Spoleto - Aggiornamento catastale anno 2019
41353	TERRENI EDIFICABILI	1.2.2.02.13.02.001	Indisponibile	67	817	1.273	PG	SPOLETO	FRAZIONE SAN GIACOMO	No	23/12/2016	ACQUISIZIONE	Valore acquisizione	44.431,56	44.431,56	0,00	REGIONE	Area industriale San Giacomo di Spoleto - Aggiornamento catastale anno 2019
41368	TERRENI EDIFICABILI	1.2.2.02.13.02.001	Indisponibile	67	841	433	PG	SPOLETO	FRAZIONE SAN GIACOMO	No	23/12/2016	ACQUISIZIONE	Valore acquisizione	15.113,02	15.113,02	0,00	REGIONE	Area industriale San Giacomo di Spoleto - Aggiornamento catastale anno 2019
41340	TERRENI AGRICOLI	1.2.2.02.13.01.001	Indisponibile	67	862	1.291	PG	SPOLETO	FRAZIONE SAN GIACOMO	No	23/12/2016	ACQUISIZIONE	Valore acquisizione	2.273,73	2.273,73	0,00	REGIONE	Area industriale San Giacomo di Spoleto - Aggiornamento catastale anno 2019
41380	TERRENI EDIFICABILI	1.2.2.02.13.02.001	Indisponibile	67	832	681	PG	SPOLETO	FRAZIONE SAN GIACOMO	No	23/12/2016	ACQUISIZIONE	Valore acquisizione	23.768,97	23.768,97	0,00	REGIONE	Area industriale San Giacomo di Spoleto - Aggiornamento catastale anno 2019
41361	TERRENI EDIFICABILI	1.2.2.02.13.02.001	Indisponibile	67	833	534	PG	SPOLETO	FRAZIONE SAN GIACOMO	No	23/12/2016	ACQUISIZIONE	Valore acquisizione	18.638,22	18.638,22	0,00	REGIONE	Area industriale San Giacomo di Spoleto - Aggiornamento catastale anno 2019
41339	TERRENI AGRICOLI	1.2.2.02.13.01.001	Indisponibile	67	861	4.182	PG	SPOLETO	FRAZIONE SAN GIACOMO	No	23/12/2016	ACQUISIZIONE	Valore acquisizione	7.385,39	7.385,39	0,00	REGIONE	Area industriale San Giacomo di Spoleto - Aggiornamento catastale anno 2019
41341	TERRENI EDIFICABILI	1.2.2.02.13.02.001	Indisponibile	67	864	2.473	PG	SPOLETO	FRAZIONE SAN GIACOMO	No	23/12/2016	ACQUISIZIONE	Valore acquisizione	86.315,22	86.315,22	0,00	REGIONE	Area industriale San Giacomo di Spoleto - Aggiornamento catastale anno 2019
41349	TERRENI EDIFICABILI	1.2.2.02.13.02.001	Indisponibile	67	872	3.329	PG	SPOLETO	FRAZIONE SAN GIACOMO	No	23/12/2016	ACQUISIZIONE	Valore acquisizione	116.192,22	116.192,22	0,00	REGIONE	Area industriale San Giacomo di Spoleto - Aggiornamento catastale anno 2019
41350	TERRENI EDIFICABILI	1.2.2.02.13.02.001	Indisponibile	67	873	373	PG	SPOLETO	FRAZIONE SAN GIACOMO	No	23/12/2016	ACQUISIZIONE	Valore acquisizione	13.016,84	13.016,84	0,00	REGIONE	Area industriale San Giacomo di Spoleto - Aggiornamento catastale anno 2019
41345	TERRENI EDIFICABILI	1.2.2.02.13.02.001	Indisponibile	67	869	16.175	PG	SPOLETO	FRAZIONE SAN GIACOMO	No	23/12/2016	ACQUISIZIONE	Valore acquisizione	328.198,53	328.198,53	0,00	REGIONE	Area industriale San Giacomo di Spoleto - Aggiornamento catastale anno 2019
41355	TERRENI EDIFICABILI	1.2.2.02.13.02.001	Indisponibile	67	825	1.411	PG	SPOLETO	FRAZIONE SAN GIACOMO	No	23/12/2016	ACQUISIZIONE	Valore acquisizione	49.248,19	49.248,19	0,00	REGIONE	Area industriale San Giacomo di Spoleto - Aggiornamento catastale anno 2019
41363	TERRENI EDIFICABILI	1.2.2.02.13.02.001	Indisponibile	67	895	377	PG	SPOLETO	FRAZIONE SAN GIACOMO	No	23/12/2016	ACQUISIZIONE	Valore acquisizione	13.158,44	13.158,44	0,00	REGIONE	Area industriale San Giacomo di Spoleto - Aggiornamento catastale anno 2019
40963	TERRENI EDIFICABILI	1.2.2.02.13.02.001	Indisponibile	81	442	2.500	TR	TERNI	ZONA INDUSTRIALE MARATTA	No	23/12/2016	ACQUISIZIONE	Valore acquisizione	136.822,10	136.822,10	0,00	REGIONE	
40967	TERRENI EDIFICABILI	1.2.2.02.13.02.001	Indisponibile	81	450	3.152	TR	TERNI	ZONA INDUSTRIALE MARATTA	No	23/12/2016	ACQUISIZIONE	Valore acquisizione	172.506,31	172.506,31	0,00	REGIONE	
40965	TERRENI EDIFICABILI	1.2.2.02.13.02.001	Indisponibile	81	443	2.517	TR	TERNI	ZONA INDUSTRIALE MARATTA	No	23/12/2016	ACQUISIZIONE	Valore acquisizione	137.752,49	137.752,49	0,00	REGIONE	
40968	TERRENI EDIFICABILI	1.2.2.02.13.02.001	Indisponibile	81	448	4.086	TR	TERNI	ZONA INDUSTRIALE MARATTA	No	23/12/2016	ACQUISIZIONE	Valore acquisizione	223.622,05	223.622,05	0,00	REGIONE	
40967	TERRENI EDIFICABILI	1.2.2.02.13.02.001	Indisponibile	81	446	4.295	TR	TERNI	ZONA INDUSTRIALE MARATTA	No	23/12/2016	ACQUISIZIONE	Valore acquisizione	235.060,37	235.060,37	0,00	REGIONE	
40980	TERRENI EDIFICABILI	1.2.2.02.13.02.001	Indisponibile	81	449	3.500	TR	TERNI	ZONA INDUSTRIALE MARATTA	No	23/12/2016	ACQUISIZIONE	Valore acquisizione	191.550,94	191.550,94	0,00	REGIONE	

Sviluppamaria S.p.A.

PATRIMONIO IMMOBILIARE REGIONE UMBRIA
 Prospetto Terreni al 31/12/2021

Numero Matricola (da sistema informativo)	Classificazione secondo il piano dei conti dello Stato Patrimoniale in base al D.lgs. 118/2011 (Descrizione)	Classificazione secondo il piano dei conti dello Stato Patrimoniale in base al D.lgs. 118/2011 (Codice)	Classificazione ai sensi del codice civile (demaniale/edificazioni, in, indisponibile)	Foglio	Particella	Superficie mq	Provincia	Comune	Località	Bene soggetto ad ammortamento	Data di acquisizione	Modalità di acquisizione	Criterio di valutazione secondo i principi del D.lgs. 118/2011	Valore dell'immobile secondo il D.lgs. 118/2011 al 31/12/2021 (euro)	Valore dell'immobile secondo il D.lgs. 118/2011 al 31/12/2020 (euro)	Differenza (+, -) al 31/12/2021	Ente Gestore	Note
40847	TERRENI EDIFICABILI	1.2.2.02.13.02.001	Indisponibile	81	438	2.606	TR	TERNI	ZONA INDUSTRIALE MARATTA	No	23/12/2016	ACQUISIZIONE	Valore acquisizione	142.623,36	142.623,36	0,00	REGIONE	
40842	TERRENI AGRICOLI	1.2.2.02.13.01.001	Indisponibile	79	190	3.730	TR	TERNI		No	19/12/2013	ESPROPRIO	Valore acquisizione	18.650,00	18.650,00	0,00	REGIONE	
40841	TERRENI AGRICOLI	1.2.2.02.13.01.001	Indisponibile	79	188	3.430	TR	TERNI		No	19/12/2013	ESPROPRIO	Valore acquisizione	17.012,80	17.012,80	0,00	REGIONE	
40840	TERRENI AGRICOLI	1.2.2.02.13.01.001	Indisponibile	79	185	210	TR	TERNI		No	19/12/2013	ESPROPRIO	Valore acquisizione	783,68	783,68	0,00	REGIONE	
40849	TERRENI EDIFICABILI	1.2.2.02.13.02.001	Indisponibile	81	440	2.386	TR	TERNI	ZONA INDUSTRIALE MARATTA	No	23/12/2016	ACQUISIZIONE	Valore acquisizione	130.583,02	130.583,02	0,00	REGIONE	
40852	TERRENI EDIFICABILI	1.2.2.02.13.02.001	Indisponibile	81	441	2.813	TR	TERNI	ZONA INDUSTRIALE MARATTA	No	23/12/2016	ACQUISIZIONE	Valore acquisizione	153.952,23	153.952,23	0,00	REGIONE	
40846	TERRENI EDIFICABILI	1.2.2.02.13.02.001	Indisponibile	81	437	2.250	TR	TERNI	ZONA INDUSTRIALE MARATTA	No	23/12/2016	ACQUISIZIONE	Valore acquisizione	123.138,89	123.138,89	0,00	REGIONE	
40874	TERRENI EDIFICABILI	1.2.2.02.13.02.001	Indisponibile	81	582	1.659	TR	TERNI	ZONA INDUSTRIALE MARATTA	No	23/12/2016	ACQUISIZIONE	Valore acquisizione	90.795,15	90.795,15	0,00	REGIONE	
40853	TERRENI AGRICOLI	1.2.2.02.13.01.001	Indisponibile	79	173	978	TR	TERNI	MARATTA S.P. 24	No	19/12/2013	ESPROPRIO	Valore acquisizione	2.884,22	2.884,22	0,00	REGIONE	
40839	TERRENI AGRICOLI	1.2.2.02.13.01.001	Indisponibile	79	184	20	TR	TERNI		No	19/12/2013	ESPROPRIO	Valore acquisizione	99,20	99,20	0,00	REGIONE	
40845	TERRENI EDIFICABILI	1.2.2.02.13.02.001	Indisponibile	81	436	2.261	TR	TERNI	ZONA INDUSTRIALE MARATTA	No	23/12/2016	ACQUISIZIONE	Valore acquisizione	124.856,48	124.856,48	0,00	REGIONE	
40843	TERRENI AGRICOLI	1.2.2.02.13.01.001	Indisponibile	79	192	3.220	TR	TERNI		No	19/12/2013	ESPROPRIO	Valore acquisizione	16.117,70	16.117,70	0,00	REGIONE	
40873	TERRENI EDIFICABILI	1.2.2.02.13.02.001	Indisponibile	81	581	1.254	TR	TERNI	ZONA INDUSTRIALE MARATTA	No	23/12/2016	ACQUISIZIONE	Valore acquisizione	68.629,96	68.629,96	0,00	REGIONE	
41088	TERRENI EDIFICABILI	1.2.2.02.13.02.001	Indisponibile	81	453	33.860	TR	TERNI	ZONA INDUSTRIALE MARATTA	No	07/12/2018	ACQUISIZIONE	Valore acquisizione	0,00	0,00	0,00	REGIONE	Avvio mensile, valore incorporato con IAB costituito f. area industriale di Maratta - registrazione 2019
40871	TERRENI EDIFICABILI	1.2.2.02.13.02.001	Indisponibile	81	452	2.750	TR	TERNI	ZONA INDUSTRIALE MARATTA	No	23/12/2016	ACQUISIZIONE	Valore acquisizione	150.504,31	150.504,31	0,00	REGIONE	
40868	TERRENI EDIFICABILI	1.2.2.02.13.02.001	Indisponibile	81	451	2.978	TR	TERNI	ZONA INDUSTRIALE MARATTA	No	23/12/2016	ACQUISIZIONE	Valore acquisizione	162.982,49	162.982,49	0,00	REGIONE	
40848	TERRENI EDIFICABILI	1.2.2.02.13.02.001	Indisponibile	81	439	2.183	TR	TERNI	ZONA INDUSTRIALE MARATTA	No	23/12/2016	ACQUISIZIONE	Valore acquisizione	119.473,06	119.473,06	0,00	REGIONE	
39624	ALTRI TERRENI NAC	1.2.2.02.13.99.999	Indisponibile	3	84	11.910	PG	TODI		No	10/12/1990	ACQUISIZIONE	Valore acquisizione	30.132,30	30.132,30	0,00	REGIONE	
39630	ALTRI TERRENI NAC	1.2.2.02.13.99.999	Indisponibile	5	445	4.320	PG	TODI		No	10/12/1990	ACQUISIZIONE	Valore acquisizione	10.929,60	10.929,60	0,00	REGIONE	
39627	ALTRI TERRENI NAC	1.2.2.02.13.99.999	Indisponibile	3	465	12.499	PG	TODI		No	10/12/1990	ACQUISIZIONE	Valore acquisizione	31.622,47	31.622,47	0,00	REGIONE	
39632	ALTRI TERRENI NAC	1.2.2.02.13.99.999	Indisponibile	5	713	2.217	PG	TODI		No	10/12/1990	ACQUISIZIONE	Valore acquisizione	5.609,01	5.609,01	0,00	REGIONE	
39629	ALTRI TERRENI NAC	1.2.2.02.13.99.999	Indisponibile	5	442	1.010	PG	TODI		No	10/12/1990	ACQUISIZIONE	Valore acquisizione	2.555,30	2.555,30	0,00	REGIONE	
39628	ALTRI TERRENI NAC	1.2.2.02.13.99.999	Indisponibile	5	2	1.650	PG	TODI		No	10/12/1990	ACQUISIZIONE	Valore acquisizione	4.174,50	4.174,50	0,00	REGIONE	

Sviluppamare S.p.A.

PATRIMONIO IMMOBILIARE REGIONE UMBRIA
Prospetto Terreni al 31/12/2021

Numero Matricola (da sistema informativo)	Classificazione secondo il piano dei conti dello Stato Patrimoniale in base al D.lgs. 118/2011 (Descrizione)	Classificazione secondo il piano dei conti dello Stato Patrimoniale in base al D.lgs. 118/2011 (Codice)	Classificazione ai sensi del codice civile (demaniale/defogioni U/R, indisponibile)	Foglio	Particella	Superficie mq	Provincia	Comune	Località	Bene soggetto ad ammortamento	Data di acquisizione	Modalità di acquisizione	Criterio di valutazione secondo i principi del D.lgs. 118/2011	Valore dell'immobile secondo il D.lgs. 118/2011 al 31/12/2021 (euro)	Valore dell'immobile secondo il D.lgs. 118/2011 al 31/12/2020 (euro)	Differenza (+, -) al 31/12/2020 e 31/12/2021	Ente Gestore	Note
36635	ALTRI TERRENI NAC	1.2.2.02.13.09.999	Indisponibile	2	816	60	PG	TODI		No	10/12/1990	ACQUISIZIONE	Valore acquisizione	151,80	151,80	0,00	REGIONE	
36634	ALTRI TERRENI NAC	1.2.2.02.13.09.999	Indisponibile	2	814	6.774	PG	TODI		No	10/12/1990	ACQUISIZIONE	Valore acquisizione	17.138,22	17.138,22	0,00	REGIONE	
36633	ALTRI TERRENI NAC	1.2.2.02.13.09.999	Indisponibile	5	714	3.976	PG	TODI		No	10/12/1990	ACQUISIZIONE	Valore acquisizione	10.059,28	10.059,28	0,00	REGIONE	
36631	ALTRI TERRENI NAC	1.2.2.02.13.09.999	Indisponibile	5	712	4.553	PG	TODI		No	10/12/1990	ACQUISIZIONE	Valore acquisizione	11.519,09	11.519,09	0,00	REGIONE	
36625	ALTRI TERRENI NAC	1.2.2.02.13.09.999	Indisponibile	3	85	4.810	PG	TODI		No	10/12/1990	ACQUISIZIONE	Valore acquisizione	12.169,30	12.169,30	0,00	REGIONE	
36626	ALTRI TERRENI NAC	1.2.2.02.13.09.999	Indisponibile	3	213	3.990	PG	TODI		No	10/12/1990	ACQUISIZIONE	Valore acquisizione	10.094,70	10.094,70	0,00	REGIONE	
40783	TERRENI AGRICOLI	1.2.2.02.13.01.001	Indisponibile	31	531	481	PG	TREVI	Rio Secco	No	31/12/2015	ACQUISIZIONE	Valore acquisizione	143,86	143,86	0,00	AGENZIA FORESTALE REGIONALE	
40786	TERRENI AGRICOLI	1.2.2.02.13.01.001	Indisponibile	31	533	3.075	PG	TREVI	Rio Secco	No	31/12/2015	ACQUISIZIONE	Valore acquisizione	919,69	919,69	0,00	AGENZIA FORESTALE REGIONALE	
40784	TERRENI AGRICOLI	1.2.2.02.13.01.001	Indisponibile	31	532	356	PG	TREVI	Rio Secco	No	31/12/2015	ACQUISIZIONE	Valore acquisizione	106,48	106,48	0,00	AGENZIA FORESTALE REGIONALE	
40756	TERRENI AGRICOLI	1.2.2.02.13.01.001	Indisponibile	31	44	40.810	PG	TREVI	Rio Secco	No	31/12/2015	ACQUISIZIONE	Valore acquisizione	12.205,72	12.205,72	0,00	AGENZIA FORESTALE REGIONALE	
40797	TERRENI AGRICOLI	1.2.2.02.13.01.001	Indisponibile	31	535	17	PG	TREVI	Rio Secco	No	31/12/2015	ACQUISIZIONE	Valore acquisizione	5,08	5,08	0,00	AGENZIA FORESTALE REGIONALE	
40787	TERRENI AGRICOLI	1.2.2.02.13.01.001	Indisponibile	31	534	15	PG	TREVI	Rio Secco	No	31/12/2015	ACQUISIZIONE	Valore acquisizione	4,49	4,49	0,00	AGENZIA FORESTALE REGIONALE	
40772	TERRENI AGRICOLI	1.2.2.02.13.01.001	Indisponibile	31	86	570	PG	TREVI	Rio Secco	No	31/12/2015	ACQUISIZIONE	Valore acquisizione	170,48	170,48	0,00	AGENZIA FORESTALE REGIONALE	
40770	TERRENI AGRICOLI	1.2.2.02.13.01.001	Indisponibile	31	82	20.400	PG	TREVI	Rio Secco	No	31/12/2015	ACQUISIZIONE	Valore acquisizione	6.101,36	6.101,36	0,00	AGENZIA FORESTALE REGIONALE	
40767	TERRENI AGRICOLI	1.2.2.02.13.01.001	Indisponibile	31	79	1.280	PG	TREVI	Rio Secco	No	31/12/2015	ACQUISIZIONE	Valore acquisizione	382,83	382,83	0,00	AGENZIA FORESTALE REGIONALE	
40762	TERRENI AGRICOLI	1.2.2.02.13.01.001	Indisponibile	31	49	493.653	PG	TREVI	Rio Secco	No	31/12/2015	ACQUISIZIONE	Valore acquisizione	147.644,89	147.644,89	0,00	AGENZIA FORESTALE REGIONALE	
40788	TERRENI AGRICOLI	1.2.2.02.13.01.001	Indisponibile	31	541	109.938	PG	TREVI	Rio Secco	No	31/12/2015	ACQUISIZIONE	Valore acquisizione	32.880,96	32.880,96	0,00	AGENZIA FORESTALE REGIONALE	
40771	TERRENI AGRICOLI	1.2.2.02.13.01.001	Indisponibile	31	89	2.330	PG	TREVI	Rio Secco	No	31/12/2015	ACQUISIZIONE	Valore acquisizione	696,88	696,88	0,00	AGENZIA FORESTALE REGIONALE	
40785	TERRENI AGRICOLI	1.2.2.02.13.01.001	Indisponibile	31	77	107.363	PG	TREVI	Rio Secco	No	31/12/2015	ACQUISIZIONE	Valore acquisizione	32.110,82	32.110,82	0,00	AGENZIA FORESTALE REGIONALE	
40761	TERRENI AGRICOLI	1.2.2.02.13.01.001	Indisponibile	31	48	17.410	PG	TREVI	Rio Secco	No	31/12/2015	ACQUISIZIONE	Valore acquisizione	5.207,10	5.207,10	0,00	AGENZIA FORESTALE REGIONALE	
40754	TERRENI AGRICOLI	1.2.2.02.13.01.001	Indisponibile	31	40	34.450	PG	TREVI	Rio Secco	No	31/12/2015	ACQUISIZIONE	Valore acquisizione	10.297,54	10.297,54	0,00	AGENZIA FORESTALE REGIONALE	
40752	TERRENI AGRICOLI	1.2.2.02.13.01.001	Indisponibile	31	25	229.380	PG	TREVI	Rio Secco	No	31/12/2015	ACQUISIZIONE	Valore acquisizione	68.604,44	68.604,44	0,00	AGENZIA FORESTALE REGIONALE	
40757	TERRENI AGRICOLI	1.2.2.02.13.01.001	Indisponibile	31	46	955.210	PG	TREVI	Rio Secco	No	31/12/2015	ACQUISIZIONE	Valore acquisizione	285.690,30	285.690,30	0,00	AGENZIA FORESTALE REGIONALE	

Sviluppamaria S.p.A.

PATRIMONIO IMMOBILIARE REGIONE UMBRIA
 Prospetto Terreni al 31/12/2021

Numero Matricola (da sistema informativo)	Classificazione secondo il piano dei conti dello Stato Patrimoniale in base al D.lgs. 118/2011 (Descrizione)	Classificazione secondo il piano dei conti dello Stato Patrimoniale in base al D.lgs. 118/2011 (Codice)	Classificazione ai sensi del codice civile (demaniale/affidato/alt., indisponibile)	Foglio	Particella	Superficie mq	Provincia	Comune	Località	Bene soggetto ad ammortamento	Data di acquisizione	Modalità di acquisizione	Criterio di valutazione secondo principi del D.lgs. 118/2011	Valore dell'immobile secondo D.lgs. 118/2011 al 31/12/2021 (euro)	Valore dell'immobile secondo D.lgs. 118/2011 al 31/12/2020 (euro)	Ente Gestore	Note
40756	TERRENI AGRICOLI	1.2.2.02.13.01.001	Indisponibile	31	47	6.050	PG	TREVI	Rio Secco	No	31/12/2015	ACQUISIZIONE	Valore acquisizione	1.809,47	1.809,47	AGENZIA FORESTALE REGIONALE	
35689	TERRENI AGRICOLI	1.2.2.02.13.01.001	Indisponibile	27	1804	12.928	PG	TREVI		No	02/05/1980	TRASFERIMENTO A TITOLO GRATUITO	Valore catastale	21.352,50	21.352,50	AGENZIA FORESTALE REGIONALE	Il valore del bene è stato determinato con il nuovo Valore Catastale in quanto non è ancora il valore di mercato
40755	TERRENI AGRICOLI	1.2.2.02.13.01.001	Indisponibile	31	41	30.000	PG	TREVI	Rio Secco	No	31/12/2015	ACQUISIZIONE	Valore acquisizione	8.972,59	8.972,59	AGENZIA FORESTALE REGIONALE	
35688	TERRENI AGRICOLI	1.2.2.02.13.01.001	Indisponibile	5	26	8.550	PG	TUORO SUL TRASIMENO		No	20/03/1976	TRASFERIMENTO A TITOLO GRATUITO	Valore catastale	2.513,88	2.513,88	PROVINCIA	
35690	TERRENI AGRICOLI	1.2.2.02.13.01.001	Indisponibile	5	66	1.880	PG	TUORO SUL TRASIMENO		No	20/03/1976	TRASFERIMENTO A TITOLO GRATUITO	Valore catastale	172,25	172,25	PROVINCIA	
36086	TERRENI AGRICOLI	1.2.2.02.13.01.001	Indisponibile	17	184	24.670	PG	VALTOPINA		No	10/07/1975	TRASFERIMENTO A TITOLO GRATUITO	Valore catastale	6.210,75	6.210,75	AGENZIA FORESTALE REGIONALE	
36083	TERRENI AGRICOLI	1.2.2.02.13.01.001	Indisponibile	17	159	28.810	PG	VALTOPINA		No	10/07/1975	TRASFERIMENTO A TITOLO GRATUITO	Valore catastale	1.683,25	1.683,25	AGENZIA FORESTALE REGIONALE	
36085	TERRENI AGRICOLI	1.2.2.02.13.01.001	Indisponibile	17	183	17.340	PG	VALTOPINA		No	10/07/1975	TRASFERIMENTO A TITOLO GRATUITO	Valore catastale	1.163,50	1.163,50	AGENZIA FORESTALE REGIONALE	
36084	TERRENI AGRICOLI	1.2.2.02.13.01.001	Indisponibile	17	160	16.050	PG	VALTOPINA		No	10/07/1975	TRASFERIMENTO A TITOLO GRATUITO	Valore catastale	6.665,75	6.665,75	AGENZIA FORESTALE REGIONALE	
Totale €														55.689.632,02	55.689.749,03		

al 31/12/2021

al 31/12/2020

Terreni alienati

Aggiornamento classificazione ai sensi del codice civile (demaniale, disponibile, indisponibile)

Sviluppamare S.p.A.

PATRIMONIO IMMOBILIARE REGIONE UMBRIA
 Prospetto Terreni al 31/12/2021

Numero di Matricola (da sistema informativo)	Classificazione secondo il piano dei conti dello Stato Patrimoniale in base al D.lgs. 118/2011 (Descrizione)	Classificazione secondo il piano dei conti dello Stato Patrimoniale in base al D.lgs. 118/2011 (Codice)	Classificazione ai sensi del codice civile (demaniale/disponibile, indisponibile)	Foglio	Particella	Superficie mq	Provincia	Comune	Località	Bene soggetto ad ammortamento	Data di acquisizione	Modalità di acquisizione	Criterio di valutazione secondo principi del D.lgs. 118/2011	Valore dell'immobile secondo D.lgs. 118/2011 al 31/12/2021 (euro)	Valore dell'immobile secondo D.lgs. 118/2011 al 31/12/2020 (euro)	Ente Gestore	Note
41456	TERRENI DEMANIALI	1.2.2.01.03.01.001	Demaniale	8	1167	1.354	PG	GIANO DELL'UMBRIA		No	04/12/2009	TRASFERIMENTO A TITOLO GRATUITO	Valore catastale	0,00	0,00	PROVINCIA	Pallole stabile, fu particella di stabile originaria del riacquisto del 2019 dalla S.p.A. Sviluppo Immobiliare S.p.A. Immobile demanziale e trasferito al patrimonio disponibile con DGR n. 1302 del 26/07/2020
41456	ALTRI TERRENI NAC	1.2.2.02.13.99.999	Disponibile	8	1167	1.354	PG	GIANO DELL'UMBRIA		No	04/12/2009	TRASFERIMENTO A TITOLO GRATUITO	Valore catastale	0,00	0,00	PROVINCIA	Pallole stabile, fu particella di stabile originaria del riacquisto del 2019 dalla S.p.A. Sviluppo Immobiliare S.p.A. Immobile demanziale e trasferito al patrimonio disponibile con DGR n. 1302 del 26/07/2020
41459	TERRENI DEMANIALI	1.2.2.01.03.01.001	Demaniale	12	878	1.038	PG	MAGIONE		No	04/12/2009	TRASFERIMENTO A TITOLO GRATUITO	Valore catastale	95,88	-95,88	PROVINCIA	Immobile demanziale e trasferito al patrimonio disponibile con DGR n. 1302 del 26/07/2020
41459	ALTRI TERRENI NAC	1.2.2.02.13.99.999	Disponibile	12	878	1.038	PG	MAGIONE		No	04/12/2009	TRASFERIMENTO A TITOLO GRATUITO	Valore catastale	95,88	95,88	PROVINCIA	Immobile demanziale e trasferito al patrimonio disponibile con DGR n. 1302 del 26/07/2020
41460	TERRENI DEMANIALI	1.2.2.01.03.01.001	Demaniale	61	610	625	PG	MAGIONE		No	04/12/2009	TRASFERIMENTO A TITOLO GRATUITO	Valore catastale	0,00	0,00	PROVINCIA	Parcelle originarie con aggiornamento catastale del 2019 - Stabile stabile
41460	ALTRI TERRENI NAC	1.2.2.02.13.99.999	Disponibile	61	610	625	PG	MAGIONE		No	04/12/2009	TRASFERIMENTO A TITOLO GRATUITO	Valore catastale	0,00	0,00	PROVINCIA	Parcelle originarie con aggiornamento catastale del 2019 - Stabile stabile - Immobile demanziale e trasferito al patrimonio disponibile con DGR n. 1302 del 11/11/2020 - successori del Comune di Magione del 13/07/2021

Terreni alienati

Aggiornamento classificazione ai sensi del codice civile (demaniale, disponibile, indisponibile)

Sviluppanera S.p.A.

PATRIMONIO IMMOBILIARE REGIONE UMBRIA
Prospecto Terreni al 31/12/2021

Numero Matr. Identificativo	Classificazione secondo il piano dei conti dello Stato Patrimoniale in base al D.lgs. 118/2011 (Descrizione)	Classificazione secondo il piano dei conti dello Stato Patrimoniale in base al D.lgs. 118/2011 (Codice)	Classificazione ai seni del codice civile (demaniali/disponi- bili, indisponibili)	Foglio	Particella	Superficie mq	Provincia	Comune	Località	Bene soggetto ad ammorta- mento	Data di acquisizione	Modalità di acquisizione	Criterio di valutazione secondo i principi del D.lgs. 118/2011	Valore dell'immobile secondo D.lgs. 118/2011 al 31/12/2021 (euro)	Valore dell'immobile secondo D.lgs. 118/2011 al 31/12/2021 (euro)	Differenzia al 31/12/2021 e al 31/12/2020	Ente Gestore	Note
41456	ALTRI TERRENI NAC	1.2.2.02.13.99.999	Disponibile	8	1167	1.354	PG	GIANO DELL'UMBRIA		No	04/12/2009	TRASFERIMENTO A TITOLO GRATUITO	Valore catastale	0,00	0,00	0,00	PROVINCIA	Invenzione con nota Reg. 2.704 del 11/05/2021 - Transcrito in CCRR n. 153 del 11/05/2021. Impegno di acquisto per importo di € 1.426,00. Il finanziamento da parte dell'acquirente è in via di perfezionamento. - AF 2021/01 n° 48/152582/001
41459	ALTRI TERRENI NAC	1.2.2.02.13.99.999	Disponibile	12	878	1.038	PG	MAGIONE		No	04/12/2009	TRASFERIMENTO A TITOLO GRATUITO (S)	Valore catastale	96,88	96,88	-96,88	PROVINCIA	Invenzione con nota Reg. 2.704 del 11/05/2021 - Transcrito in CCRR n. 153 del 11/05/2021. Impegno di acquisto per importo di € 1.100,00. Il finanziamento da parte dell'acquirente è in via di perfezionamento. - AF 2021/01 n° 48/152582/001
41460	ALTRI TERRENI NAC	1.2.2.02.13.99.999	Disponibile	61	610	625	PG	MAGIONE		No	04/12/2009	TRASFERIMENTO A TITOLO GRATUITO	Valore catastale	0,00	0,00	0,00	PROVINCIA	Particella originata con aggiornamento catastale del 2011. Nota catastale - inventario con nota Reg. 2.152 del 10/05/2021 - Transcrito in CCRR n. 153 del 11/05/2021. Impegno di acquisto per importo di € 1.100,00. Il finanziamento da parte dell'acquirente è in via di perfezionamento. - AF 2021/01 n° 48/152582/001
27631	TERRENI AGRICOLI	1.2.2.02.13.01.001	Disponibile	127	38	510	PG	CITTA' DI CASTELLO		No	30/03/1982	TRASFERIMENTO A TITOLO GRATUITO	Valore catastale	0,00	21,13	-21,13	AGENZIA REGIONALE REGIONALE	Particella originata da S. 192 del 26/05/2021 - Invenzione con nota Reg. 2.704 del 11/05/2021 - Transcrito in CCRR n. 153 del 11/05/2021. Impegno di acquisto per importo di € 300,00. Il finanziamento da parte dell'acquirente è in via di perfezionamento. - AF 2021/01 n° 48/152582/001

Terreni alienati

Aggiornamento classificazione ai sensi del codice civile (demaniale, disponibile, indisponibile)

Stelapimobili S.p.A.

PATRIMONIO IMMOBILIARE REGIONE UMBRIA
 Prospetto Fabbricati al 31/12/2021

Codice identificativo univoco del Fabbricato (C.F. - Codice Fabbricato)	Caratteristiche generali del Fabbricato (particella catastale, piano di corso, stato di conservazione, etc.)	Classificazione secondo il D.M. 11/01/2011 (Codice)	Classificazione secondo il D.M. 11/01/2011 (Descrizione)	Denominazione	Prov.	Comune	Indirizzo	Data di acquisizione	Data di acquisto	Data di acquisto	Modalità di acquisizione	Criterio di valutazione secondo il D.M. 11/01/2011	Valore dell'immobile secondo il principio del D.M. 11/01/2011 (euro)	Costi straordinari al 31/12/2021 (euro)	Valore termico al 31/12/2021 (euro)	Differenza +/- tra il 31/12/2021 e il 31/12/2020 (euro)	Differenza +/- tra il 31/12/2021 e il 31/12/2020 (euro)	Differenza +/- tra il 31/12/2021 e il 31/12/2020 (euro)	Ente Gestore	Note
1509	Aut. Beni Immobili Demaniali	1.2.2.01.02.01.001	Demaniale	CABELLO RENZO MARINO (CABELO)	TR	ACQUASPARTA	Cave Spese	24/07/2007			DEVOLUZIONE	Valore catastale	98.694,96	0,00	24.673,74	0,00	0,00	0,00	UMBRIA T.P.E. MOBILITA' S.p.A.	
1520	Aut. Beni Immobili Demaniali	1.2.2.01.02.01.001	Demaniale	CABELLO RENZO MARINO (CABELO)	TR	ACQUASPARTA	SAN GIOVANNI IN SILENS	24/07/2007			DEVOLUZIONE	Valore catastale	33.274,34	0,00	8.318,58	0,00	0,00	0,00	UMBRIA T.P.E. MOBILITA' S.p.A.	
1522	Aut. Beni Immobili Demaniali	1.2.2.01.02.01.001	Demaniale	CABELLO RENZO MARINO (CABELO)	TR	ACQUASPARTA	LOC. FIANRANE	24/07/2007			DEVOLUZIONE	Valore ricchezza di stima	0,00	0,00	5.088,00	0,00	0,00	0,00	UMBRIA T.P.E. MOBILITA' S.p.A.	Relazione di Stima 2017 - Potere Edificatorio
2120	Infrastrutture idrauliche	1.2.2.02.05.10.001	Indisponibile	ESTERNE DI FIANRANE	TR	ACQUASPARTA	FIANRANE	13/08/1972			TRASFERIMENTO A TITOLO GRATUITO	Valore ricchezza di stima	0,00	0,00	3.445,00	0,00	0,00	0,00	REGIONE	Relazione di Stima 2015 - Potere Edificatorio - Valutazione catastale anno 2015, coniato ad una collante
2081	Infrastrutture Demaniali	1.2.2.01.01.01.001	Demaniale	FOI - V. MARCONI (FOI)	TR	ACQUASPARTA	VIA MARCONI	24/07/2007			DEVOLUZIONE	Valore catastale	9.252,10	0,00	2.313,02	0,00	0,00	0,00	UMBRIA T.P.E. MOBILITA' S.p.A.	
2363	Infrastrutture Demaniali	1.2.2.01.01.01.001	Demaniale	FERRIO V. MARCONI (FERRIO)	TR	ACQUASPARTA	VIA MARCONI	24/07/2007			DEVOLUZIONE	Valore catastale	268.527,90	0,00	67.131,98	0,00	0,00	0,00	UMBRIA T.P.E. MOBILITA' S.p.A.	
2119	Infrastrutture idrauliche	1.2.2.02.05.10.001	Indisponibile	FONTE DELL'AMERINO	TR	ACQUASPARTA	FONTE DELL'AMERINO	13/08/1972			TRASFERIMENTO A TITOLO GRATUITO	Valore catastale	16.918,90	0,00	4.229,73	0,00	0,00	0,00	REGIONE	
2385	Infrastrutture Demaniali	1.2.2.01.01.01.001	Demaniale	STAZIONE RENZO MARINO (STAZIONE)	TR	ACQUASPARTA	VIA MARCONI	24/07/2007			DEVOLUZIONE	Valore catastale	9.252,10	0,00	2.313,02	0,00	0,00	0,00	UMBRIA T.P.E. MOBILITA' S.p.A.	
2364	Infrastrutture Demaniali	1.2.2.01.01.01.001	Demaniale	STAZIONE RENZO MARINO (STAZIONE)	TR	ACQUASPARTA	VIA MARCONI	24/07/2007			DEVOLUZIONE	Valore catastale	39.911,42	0,00	9.977,86	0,00	0,00	0,00	UMBRIA T.P.E. MOBILITA' S.p.A.	
2118	Infrastrutture Demaniali	1.2.2.01.01.01.001	Demaniale	STAZIONE RENZO MARINO (STAZIONE)	TR	ACQUASPARTA	VIA MARCONI (STAZIONE)	24/07/2007			DEVOLUZIONE	Valore catastale	25.487,62	0,00	6.371,90	0,00	0,00	0,00	UMBRIA T.P.E. MOBILITA' S.p.A.	
122	Fabbricati ad uso abitativo	1.2.2.02.05.01.001	Indisponibile	ACQUASPARTA (ACQUASPARTA)	TR	ALLERONA	GRUPPO S. S. MARCO	10/07/1975			TRASFERIMENTO A TITOLO GRATUITO	Valore catastale	144.377,66	0,00	36.094,46	0,00	0,00	0,00	AGENZIA FORESTALE REGIONALE	
128	Beni immobili n.a.c.	1.2.2.02.05.99.999	Indisponibile	CANCELLA (CANCELLA)	TR	ALLERONA	CANCELLA	10/07/1975			TRASFERIMENTO A TITOLO GRATUITO	Valore ricchezza di stima	0,00	0,00	43.900,00	0,00	0,00	0,00	AGENZIA FORESTALE REGIONALE	Relazione di Stima 2017 - Potere Edificatorio
528	Beni immobili n.a.c.	1.2.2.02.05.99.999	Indisponibile	CANCELLA (CANCELLA)	TR	ALLERONA	CANCELLA	10/07/1975			TRASFERIMENTO A TITOLO GRATUITO	Valore ricchezza di stima	0,00	0,00	37.000,00	0,00	0,00	0,00	AGENZIA FORESTALE REGIONALE	Relazione di Stima 2017 - Potere Edificatorio
906	Beni immobili n.a.c.	1.2.2.02.05.99.999	Indisponibile	CANCELLA (CANCELLA)	TR	ALLERONA	CANCELLA	10/07/1975			TRASFERIMENTO A TITOLO GRATUITO	Valore ricchezza di stima	0,00	0,00	9.900,00	0,00	0,00	0,00	AGENZIA FORESTALE REGIONALE	Relazione di Stima 2017 - Potere Edificatorio
1450	Beni immobili n.a.c.	1.2.2.02.05.99.999	Indisponibile	CANCELLA (CANCELLA)	TR	ALLERONA	CANCELLA	10/07/1975			TRASFERIMENTO A TITOLO GRATUITO	Valore ricchezza di stima	0,00	0,00	2.000,00	0,00	0,00	0,00	AGENZIA FORESTALE REGIONALE	Relazione di Stima 2017 - Potere Edificatorio
573	Beni immobili n.a.c.	1.2.2.02.05.99.999	Indisponibile	CASA LINGUA (CASA LINGUA)	TR	ALLERONA	CASA LINGUA	10/07/1975			TRASFERIMENTO A TITOLO GRATUITO	Valore ricchezza di stima	0,00	0,00	70.900,00	0,00	0,00	0,00	AGENZIA FORESTALE REGIONALE	Relazione di Stima 2017 - Potere Edificatorio
126	Beni immobili n.a.c.	1.2.2.02.05.99.999	Indisponibile	CASA NERVA (CASA NERVA)	TR	ALLERONA	CASA NERVA	10/07/1975			TRASFERIMENTO A TITOLO GRATUITO	Valore ricchezza di stima	0,00	0,00	39.000,00	0,00	0,00	0,00	AGENZIA FORESTALE REGIONALE	Relazione di Stima 2017 - Potere Edificatorio
477	Beni immobili n.a.c.	1.2.2.02.05.99.999	Indisponibile	CASA NERVA (CASA NERVA)	TR	ALLERONA	CASA NERVA	10/07/1975			TRASFERIMENTO A TITOLO GRATUITO	Valore ricchezza di stima	0,00	0,00	7.200,00	0,00	0,00	0,00	AGENZIA FORESTALE REGIONALE	Relazione di Stima 2017 - Potere Edificatorio
892	Beni immobili n.a.c.	1.2.2.02.05.99.999	Indisponibile	CASA NERVA (CASA NERVA)	TR	ALLERONA	CASA NERVA	10/07/1975			TRASFERIMENTO A TITOLO GRATUITO	Valore ricchezza di stima	0,00	0,00	7.300,00	0,00	0,00	0,00	AGENZIA FORESTALE REGIONALE	Relazione di Stima 2017 - Potere Edificatorio
123	Beni immobili n.a.c.	1.2.2.02.05.99.999	Indisponibile	MEANA (MEANA)	TR	ALLERONA	MEANA	10/07/1975			TRASFERIMENTO A TITOLO GRATUITO	Valore ricchezza di stima	0,00	0,00	42.000,00	0,00	0,00	0,00	AGENZIA FORESTALE REGIONALE	Relazione di Stima 2017 - Potere Edificatorio
910	Beni immobili n.a.c.	1.2.2.02.05.99.999	Indisponibile	MEANA (MEANA)	TR	ALLERONA	MEANA	10/07/1975			TRASFERIMENTO A TITOLO GRATUITO	Valore ricchezza di stima	0,00	0,00	2.600,00	0,00	0,00	0,00	AGENZIA FORESTALE REGIONALE	Relazione di Stima 2017 - Potere Edificatorio

Stelppimobili S.p.A.

PATRIMONIO IMMOBILIARE REGIONE UMBRIA
 Prospetto Fabbricati al 31/12/2021

Codice identificativo univoco del bene (C.C. - Codice Catastrale)	Descrizione del bene (C.C. - Codice Catastrale)	Classificazione del bene (C.C. - Codice Catastrale)	Denominazione del bene (C.C. - Codice Catastrale)	Prov.	Comune	Indirizzo	Data di acquisizione	Data di vincolo al bene (D.U. - Codice Catastrale)	Modalità di acquisizione	Criterio di valutazione secondo principi del D.Lgs. 11/2011	Valore dell'immobile secondo principi del D.U. 11/2011 (euro)	Costi straordinari al 31/12/2021 (euro)	Valore termico al 31/12/2021 (euro)	Differenza +/- tra il 31/12/2021 e il 31/12/2020 (euro)	Differenza +/- tra il 31/12/2021 e il 31/12/2020 (euro)	Differenza +/- tra il 31/12/2021 e il 31/12/2020 (euro)	Ente Gestore	Note
802	Beni immobili n.a.c.	1.2.2.02.09.99.999	POD. BEVERBERE	TR	ALLERONA	POD. BEVERBERE	10/07/1975		TRASFERIMENTO A TITOLO GRATUITO	Valore reattivo di stima	75.000,00	0,00	75.000,00	0,00	0,00	0,00	AGENZIA FORESTALE REGIONALE	Relazione di Stima 2017 - Potenzi Edificatorio
943	Fabbricati ad uso abitativo	1.2.2.02.09.01.001	POD. CASA NUOVA	TR	ALLERONA	POD. CASA NUOVA	10/07/1975		TRASFERIMENTO A TITOLO GRATUITO	Valore catastale	56.049,68	0,00	56.049,68	0,00	0,00	0,00	AGENZIA FORESTALE REGIONALE	
804	Beni immobili n.a.c.	1.2.2.02.09.99.999	POD. FALLO ANTIZIONE	TR	ALLERONA	FALLO	10/07/1975		TRASFERIMENTO A TITOLO GRATUITO	Valore reattivo di stima	47.300,00	0,00	47.300,00	0,00	0,00	0,00	AGENZIA FORESTALE REGIONALE	Relazione di Stima 2017 - Potenzi Edificatorio
501	Beni immobili n.a.c.	1.2.2.02.09.99.999	POD. FORNACIO	TR	ALLERONA	FORNACIO	10/07/1975		TRASFERIMENTO A TITOLO GRATUITO	Valore reattivo di stima	37.400,00	0,00	37.400,00	0,00	0,00	0,00	AGENZIA FORESTALE REGIONALE	Relazione di Stima 2017 - Potenzi Edificatorio
479	Fabbricati rurali	1.2.2.02.09.05.001	POD. GRANARO	TR	ALLERONA	GRANARO	10/07/1975		TRASFERIMENTO A TITOLO GRATUITO	Valore reattivo di stima	30.300,00	0,00	30.300,00	0,00	0,00	0,00	AGENZIA FORESTALE REGIONALE	Relazione di Stima 2017 - Potenzi Edificatorio
801	Beni immobili n.a.c.	1.2.2.02.09.99.999	POD. FARONETA	TR	ALLERONA	FARONETA	10/07/1975		TRASFERIMENTO A TITOLO GRATUITO	Valore reattivo di stima	42.500,00	0,00	42.500,00	0,00	0,00	0,00	AGENZIA FORESTALE REGIONALE	Relazione di Stima 2017 - Potenzi Edificatorio
896	Beni immobili n.a.c.	1.2.2.02.09.99.999	POD. FARONETA	TR	ALLERONA	FARONETA	10/07/1975		TRASFERIMENTO A TITOLO GRATUITO	Valore reattivo di stima	3.700,00	0,00	3.700,00	0,00	0,00	0,00	AGENZIA FORESTALE REGIONALE	Relazione di Stima 2017 - Potenzi Edificatorio
121	Beni immobili n.a.c.	1.2.2.02.09.99.999	POD. MOSCHIA	TR	ALLERONA	MOSCHIA	10/07/1975		TRASFERIMENTO A TITOLO GRATUITO	Valore reattivo di stima	70.200,00	0,00	70.200,00	0,00	0,00	0,00	AGENZIA FORESTALE REGIONALE	Relazione di Stima 2017 - Potenzi Edificatorio
120	Beni immobili n.a.c.	1.2.2.02.09.99.999	POD. PORCARECCIA	TR	ALLERONA	POD. PORCARECCIA	10/07/1975		TRASFERIMENTO A TITOLO GRATUITO	Valore reattivo di stima	30.000,00	0,00	30.000,00	0,00	0,00	0,00	AGENZIA FORESTALE REGIONALE	Relazione di Stima 2017 - Potenzi Edificatorio
125	Beni immobili n.a.c.	1.2.2.02.09.99.999	POD. SCOMMITA	TR	ALLERONA	POD. SCOMMITA	10/07/1975		TRASFERIMENTO A TITOLO GRATUITO	Valore reattivo di stima	48.500,00	0,00	48.500,00	0,00	0,00	0,00	AGENZIA FORESTALE REGIONALE	Relazione di Stima 2017 - Potenzi Edificatorio
142	Beni immobili n.a.c.	1.2.2.02.09.99.999	POD. SCOMMITA	TR	ALLERONA	POD. SCOMMITA	10/07/1975		TRASFERIMENTO A TITOLO GRATUITO	Valore reattivo di stima	2.000,00	0,00	2.000,00	0,00	0,00	0,00	AGENZIA FORESTALE REGIONALE	Relazione di Stima 2017 - Potenzi Edificatorio
124	Beni immobili n.a.c.	1.2.2.02.09.99.999	POD. SCOPETO	TR	ALLERONA	SCOPETO	10/07/1975		TRASFERIMENTO A TITOLO GRATUITO	Valore reattivo di stima	59.000,00	0,00	59.000,00	0,00	0,00	0,00	AGENZIA FORESTALE REGIONALE	Relazione di Stima 2017 - Potenzi Edificatorio
803	Beni immobili n.a.c.	1.2.2.02.09.99.999	POD. PODERLUCCO	TR	ALLERONA	POD. PODERLUCCO	10/07/1975		TRASFERIMENTO A TITOLO GRATUITO	Valore reattivo di stima	48.000,00	0,00	48.000,00	0,00	0,00	0,00	AGENZIA FORESTALE REGIONALE	Relazione di Stima 2017 - Potenzi Edificatorio
2078	Beni immobili n.a.c.	1.2.2.02.09.99.999	POD. PORCARECCIA	TR	ALLERONA	POD. PORCARECCIA	10/07/1975		TRASFERIMENTO A TITOLO GRATUITO	Valore reattivo di stima	0,00	0,00	0,00	0,00	0,00	0,00	AGENZIA FORESTALE REGIONALE	Fabbricati non più presenti in loco in corso regolarizzazione catastale
893	Beni immobili n.a.c.	1.2.2.02.09.99.999	POD. SAN PIETRO	TR	ALLERONA	SAN PIETRO	10/07/1975		TRASFERIMENTO A TITOLO GRATUITO	Valore reattivo di stima	28.960,00	0,00	28.960,00	0,00	0,00	0,00	AGENZIA FORESTALE REGIONALE	Perita di stima con presa d'atto 10/8/2020/14
2123	Fabbricati ad uso commerciale	1.2.2.02.09.02.001	VILLAGGIO VILLAGGIO	TR	ALLERONA	VILLAGGIO	15/02/2010		TRASFERIMENTO A TITOLO GRATUITO	Valore catastale	10.021,36	0,00	10.021,36	0,00	0,00	0,00	AGENZIA FORESTALE REGIONALE	Fabbricati realizzati successivamente al regolamento del terreno. La data di acquisizione indicata riguarda la data della costruzione.
2362	Fabbricati ad uso commerciale	1.2.2.02.09.02.001	VILLAGGIO VILLAGGIO	TR	ALLERONA	VILLAGGIO	16/03/2011		TRASFERIMENTO A TITOLO GRATUITO	Valore catastale	10.498,80	0,00	10.498,80	0,00	0,00	0,00	AGENZIA FORESTALE REGIONALE	Fabbricati realizzati successivamente al regolamento del terreno. La data di acquisizione indicata riguarda la data della costruzione.
2044	Infrastrutture Demaniali	1.2.2.01.01.001	AMELIA	TR	AMELIA	PALOMBARA	13/11/2009		TRASFERIMENTO A TITOLO GRATUITO	Valore catastale	902,50	0,00	902,50	0,00	0,00	0,00	PROVINCIA	
258	Fabbricati ad uso strumentale	1.2.2.02.09.19.001	NOCCICHA	TR	AMELIA	NOCCICHA	09/10/1975		TRASFERIMENTO A TITOLO GRATUITO	Valore catastale	17.699,81	0,00	17.699,81	0,00	0,00	0,00	AGENZIA FORESTALE REGIONALE	
259	Fabbricati ad uso strumentale	1.2.2.02.09.19.001	NOCCICHA	TR	AMELIA	NOCCICHA	09/10/1975		TRASFERIMENTO A TITOLO GRATUITO	Valore catastale	6.304,37	0,00	6.304,37	0,00	0,00	0,00	AGENZIA FORESTALE REGIONALE	
261	Fabbricati ad uso strumentale	1.2.2.02.09.19.001	NOCCICHA	TR	AMELIA	NOCCICHA	09/10/1975		TRASFERIMENTO A TITOLO GRATUITO	Valore catastale	0,00	0,00	0,00	0,00	0,00	0,00	AGENZIA FORESTALE REGIONALE	Peritatura non valutata

Stelppimobili S.p.A.

PATRIMONIO IMMOBILIARE REGIONE UMBRIA
 Prospetto Fabbricati al 31/12/2021

Codice identificativo univoco del Fabbricato	Descrizione secondo il piano di conti dello Stato Patrimoniale in base al D.lgs. n. 118/2011 (art. 10)	Classificazione secondo il secondo aliquota del D.lgs. n. 118/2011 (art. 10)	Classificazione secondo il primo aliquota del D.lgs. n. 118/2011 (art. 10)	Documentazione	Prov.	Comune	Indirizzo	Data di acquisizione	Data di vincolo al bene del D.lgs. n. 118/2011 (art. 10)	Modalità di acquisizione	Criterio di valutazione secondo il D.lgs. n. 118/2011 (art. 10)	Valore dell'immobile secondo il principio del D.lgs. n. 118/2011 (art. 10)	Costi straordinari al 31/12/2021 (euro)	Valore termico al 31/12/2021 (euro)	Differenza +/ - tra il 2021 e il 2020	Differenza +/ - tra il 2021 e il 2020	Ente Gestore	Note
262	Fabbricati ad uso stamperiale	Indisponibile	Indisponibile	MAPA 118/2011 (art. 10)	TR	AMELIA	NOCCICHA	09/10/1975		TRASFERIMENTO GRATUITO	Valore catastale	1.778,78	0,00	0,00	0,00	0,00	AGENZIA FORESTALE REGIONALE	
816	Fabbricati ad uso commerciale	Indisponibile	Indisponibile	VIA DI S. LUCA	TR	ARRONE	CARTELLI DI LAGO	09/10/1975		TRASFERIMENTO GRATUITO	Valore catastale	91.749,67	0,00	0,00	0,00	0,00	AGENZIA FORESTALE REGIONALE	
2108	Infrastrutture infrastrutturali	Indisponibile	Indisponibile	VIA SAN GIUSEPPE	PG	ASSISI	VIA SAN GIUSEPPE	12/12/1980		TRASFERIMENTO GRATUITO	Valore catastale	1,09	0,00	0,00	0,00	0,00	REGIONE	La data di acquisizione indica quando la data della costruzione.
2109	Infrastrutture infrastrutturali	Indisponibile	Indisponibile	VIA SAN GIUSEPPE	PG	ASSISI	VIA SAN GIUSEPPE	10/03/1980		TRASFERIMENTO GRATUITO	Valore catastale	0,82	0,00	0,00	0,00	0,00	REGIONE	La data di acquisizione indica quando la data della costruzione.
835	Fabbricati ad uso culturale, storico ed artistico	Indisponibile	Indisponibile	BARRICELLA	PG	ASSISI	SANTA MARIA DI LOMANO	25/11/1981	25/05/2007	TRASFERIMENTO GRATUITO	Valore catastale	23.986,66	0,00	0,00	0,00	0,00	AGENZIA FORESTALE REGIONALE	
232	Fabbricati ad uso abitativo	Disponibile	Disponibile	BARRICELLA	PG	ASSISI	SANTA MARIA DI LOMANO	28/05/1980		TRASFERIMENTO GRATUITO	Valore catastale	65.810,98	0,00	0,00	0,00	0,00	AGENZIA FORESTALE REGIONALE	
335	Fabbricati ad uso abitativo	Disponibile	Disponibile	BARRICELLA	PG	ASSISI	S. MARIA DI LOMANO	28/05/1980		TRASFERIMENTO GRATUITO	Valore catastale	45.118,08	0,00	0,00	0,00	0,00	AGENZIA FORESTALE REGIONALE	
333	Fabbricati ad uso abitativo	Disponibile	Disponibile	BARRICELLA	PG	ASSISI	S. MARIA DI LOMANO	28/05/1980		TRASFERIMENTO GRATUITO	Valore catastale	13.555,42	0,00	0,00	0,00	0,00	AGENZIA FORESTALE REGIONALE	
334	Beni immobili n.a.c.	Disponibile	Disponibile	BARRICELLA	PG	ASSISI	S. MARIA DI LOMANO	28/05/1980		TRASFERIMENTO GRATUITO	Valore catastale	841,68	0,00	0,00	0,00	0,00	AGENZIA FORESTALE REGIONALE	
336	Beni immobili n.a.c.	Disponibile	Disponibile	BARRICELLA	PG	ASSISI	S. MARIA DI LOMANO	28/05/1980		TRASFERIMENTO GRATUITO	Valore catastale	50.000,00	0,00	0,00	0,00	0,00	AGENZIA FORESTALE REGIONALE	Relazione di Stato 2017 - Poveri Edificati
85	Fabbricati ad uso abitativo	Indisponibile	Indisponibile	BARRICELLA	PG	ASSISI	AREZZANO	10/07/1975		TRASFERIMENTO GRATUITO	Valore catastale	25.406,30	0,00	0,00	0,00	0,00	AGENZIA FORESTALE REGIONALE	
84	Fabbricati ad uso stamperiale	Indisponibile	Indisponibile	BARRICELLA	PG	ASSISI	MONTFONE	10/07/1975		TRASFERIMENTO GRATUITO	Valore catastale	7.000,00	0,00	0,00	0,00	0,00	AGENZIA FORESTALE REGIONALE	Relazione di Stato 2017 - Poveri Edificati
263	Fabbricati ad uso abitativo	Disponibile	Disponibile	BARRICELLA	PG	ASSISI	SANTA MARIA DI LOMANO	28/05/1980		TRASFERIMENTO GRATUITO	Valore catastale	67.243,01	0,00	0,00	0,00	0,00	AGENZIA FORESTALE REGIONALE	
264	Beni immobili n.a.c.	Disponibile	Disponibile	BARRICELLA	PG	ASSISI	SANTA MARIA DI LOMANO	28/05/1980		TRASFERIMENTO GRATUITO	Valore catastale	14.021,28	0,00	0,00	0,00	0,00	AGENZIA FORESTALE REGIONALE	
1983	Beni immobili n.a.c.	Disponibile	Disponibile	BARRICELLA	PG	ASSISI	SANTA MARIA DI LOMANO	28/05/1980		TRASFERIMENTO GRATUITO	Valore catastale	0,00	0,00	0,00	0,00	0,00	AGENZIA FORESTALE REGIONALE	Il valore di riferimento catastale cod. 203.204
187	Fabbricati ad uso abitativo	Indisponibile	Indisponibile	BARRICELLA	PG	ASSISI	PROFUMO S. ANTONIO	10/07/1975		TRASFERIMENTO GRATUITO	Valore catastale	17.483,09	0,00	0,00	0,00	0,00	AGENZIA FORESTALE REGIONALE	
1458	Fabbricati usali	Indisponibile	Indisponibile	BARRICELLA	PG	ASSISI	FRONZONI S. ANTONIO	10/07/1975		TRASFERIMENTO GRATUITO	Valore catastale	20.806,13	0,00	0,00	0,00	0,00	AGENZIA FORESTALE REGIONALE	
746	Fabbricati ad uso stamperiale	Indisponibile	Indisponibile	BARRICELLA	PG	ASSISI	ERANO DELLE CASCINE	10/07/1975		TRASFERIMENTO GRATUITO	Valore catastale	1.894,66	0,00	0,00	0,00	0,00	AGENZIA FORESTALE REGIONALE	
158	Fabbricati ad uso abitativo	Indisponibile	Indisponibile	BARRICELLA	PG	ASSISI	COSTA DI TIRIA	28/05/1980		TRASFERIMENTO GRATUITO	Valore catastale	37.482,48	0,00	0,00	0,00	0,00	AGENZIA FORESTALE REGIONALE	
535	Beni immobili n.a.c.	Indisponibile	Indisponibile	BARRICELLA	PG	ASSISI	S. MARIA DI LOMANO	28/05/1980		TRASFERIMENTO GRATUITO	Valore catastale	42.084,34	0,00	0,00	0,00	0,00	AGENZIA FORESTALE REGIONALE	
537	Fabbricati usali	Indisponibile	Indisponibile	BARRICELLA	PG	ASSISI	S. MARIA DI LOMANO	28/05/1980		TRASFERIMENTO GRATUITO	Valore catastale	202.882,59	0,00	0,00	0,00	0,00	AGENZIA FORESTALE REGIONALE	

Stelapimobiliare S.p.A.

PATRIMONIO IMMOBILIARE REGIONE UMBRIA
 Prospetto Fabbricati al 31/12/2021

Codice identificativo univoco del Fabbricato (C.F. - Codice Fabbricato)	Descrizione di beni immobili (particelle catastali, parti di corpi di Stato, beni in possesso di enti pubblici, ecc.)	Classificazione secondo il D.M. 11/03/2011 (Codice)	Classificazione secondo il D.M. 11/03/2011 (Codice)	Documentazione	Prov.	Comune	Indirizzo	Data di acquisizione	Data di acquisto	Data di acquisto	Data di acquisto	Modalità di acquisizione	Criterio di valutazione secondo il D.M. 11/03/2011	Valore termico al 31/12/2021 (euro)	Costi straordinari al 31/12/2021 (euro)	Valore termico al 31/12/2021 (euro)	Costi straordinari al 31/12/2021 (euro)	Differenza +/- tra il 2021 e il 2020	Differenza +/- tra il 2021 e il 2020	Ente Gestore	Note
538	Fabbricati rurali	1.2.2.02.05.01.001	Indisponibile	CASA MARRA DI LIGNANO S. MARIA	PG	ASSISI	S. MARIA DI LIGNANO	28/05/1980				TRASFERIMENTO GRATUITO	Valore catastale	4.095,17	0,00	4.095,17	0,00	0,00	0,00	AGENZIA FORESTALE REGIONALE	
540	Fabbricati rurali	1.2.2.02.05.01.001	Indisponibile	CASA MARRA DI LIGNANO S. MARIA	PG	ASSISI	S. MARIA DI LIGNANO	28/05/1980				TRASFERIMENTO GRATUITO	Valore catastale	16.077,60	0,00	16.077,60	0,00	0,00	0,00	AGENZIA FORESTALE REGIONALE	
542	Fabbricati rurali	1.2.2.02.05.01.001	Indisponibile	CASA MARRA DI LIGNANO S. MARIA	PG	ASSISI	S. MARIA DI LIGNANO	28/05/1980				TRASFERIMENTO GRATUITO	Valore catastale	66.913,06	0,00	66.913,06	0,00	0,00	0,00	AGENZIA FORESTALE REGIONALE	
646	Fabbricati ad uso abitativo	1.2.2.02.05.01.001	Indisponibile	CASA MARRA DI LIGNANO S. MARIA	PG	ASSISI	S. MARIA DI LIGNANO	28/05/1980				TRASFERIMENTO GRATUITO	Valore catastale	21.392,78	0,00	21.392,78	0,00	0,00	0,00	AGENZIA FORESTALE REGIONALE	
86	Beni immobili n.a.c.	1.2.2.02.05.99.999	Indisponibile	CASA MARRA DI LIGNANO S. MARIA	PG	ASSISI	NOTIWO	10/07/1975				TRASFERIMENTO GRATUITO	Valore relazione di stima	46.440,00	0,00	46.440,00	0,00	0,00	0,00	AGENZIA FORESTALE REGIONALE	Relazione di Stima 2017 - Potere Efficace
1982	Infrastrutture idrauliche	1.2.2.02.05.10.001	Indisponibile	CONFERVE AZIENDA S. MARIA	PG	ASSISI	SANTA MARIA DI LIGNANO	28/05/1980				TRASFERIMENTO GRATUITO	Valore catastale	2.483,01	0,00	2.483,01	0,00	0,00	0,00	AGENZIA FORESTALE REGIONALE	
1979	Infrastrutture idrauliche	1.2.2.02.05.10.001	Indisponibile	CONFERVE AZIENDA S. MARIA	PG	ASSISI	ARRENZANO	10/07/1975				TRASFERIMENTO GRATUITO	Valore catastale	1.259,50	0,00	1.259,50	0,00	0,00	0,00	AGENZIA FORESTALE REGIONALE	
1981	Infrastrutture idrauliche	1.2.2.02.05.10.001	Indisponibile	CONFERVE AZIENDA S. MARIA	PG	ASSISI	SANTA MARIA DI LIGNANO	28/05/1980				TRASFERIMENTO GRATUITO	Valore catastale	2.844,94	0,00	2.844,94	0,00	0,00	0,00	AGENZIA FORESTALE REGIONALE	
173	Fabbricati ad uso abitativo	1.2.2.02.05.19.001	Indisponibile	FORTE BRICCO S. MARIA	PG	ASSISI	MARCONELLA S. MARIA	10/07/1975				TRASFERIMENTO GRATUITO	Valore catastale	4.303,49	0,00	4.303,49	0,00	0,00	0,00	AGENZIA FORESTALE REGIONALE	
167	Beni immobili n.a.c.	1.2.2.02.05.99.999	Indisponibile	FORTE BRICCO S. MARIA	PG	ASSISI	Arrenzano	10/07/1975				TRASFERIMENTO GRATUITO	Valore relazione di stima	1.932,00	0,00	1.932,00	0,00	0,00	0,00	AGENZIA FORESTALE REGIONALE	Relazione di Stima 2017 - Potere Efficace
1099	Beni immobili n.a.c.	1.2.2.02.05.99.999	Indisponibile	FORTE BRICCO S. MARIA	PG	ASSISI	CASTELCICCO	28/09/2001				DEVOLUZIONE	Valore perizia di stima	1.157,50	0,00	1.157,50	0,00	0,00	0,00	REGIONE	Stima con perizia d'atto D.G.R. 206 del 21/03/2016
1097	Beni immobili n.a.c.	1.2.2.02.05.99.999	Indisponibile	FORTE BRICCO S. MARIA	PG	ASSISI	LOC. S. ANTONIO	28/09/2001				DEVOLUZIONE	Valore perizia di stima	5.075,00	0,00	5.075,00	0,00	0,00	0,00	REGIONE	Stima con perizia d'atto del 28/05 del 21/03/2016
83	Fabbricati ad uso abitativo	1.2.2.02.05.01.001	Indisponibile	LA CARTELLANA FABBRICAZIONE	PG	ASSISI	VOCC. CARTELLANA	10/07/1975				TRASFERIMENTO GRATUITO	Valore catastale	16.383,87	0,00	16.383,87	0,00	0,00	0,00	AGENZIA FORESTALE REGIONALE	
836	Beni immobili n.a.c.	1.2.2.02.05.99.999	Indisponibile	LA CARTELLANA FABBRICAZIONE	PG	ASSISI	SANTA MARIA DI LIGNANO	28/05/1980				TRASFERIMENTO GRATUITO	Valore relazione di stima	32.298,00	0,00	32.298,00	0,00	0,00	0,00	AGENZIA FORESTALE REGIONALE	Relazione di Stima 2017 - Potere Efficace
345	Beni immobili di valore culturale storico ed artistico n.a.c.	1.2.2.02.10.99.999	Indisponibile	LA CARTELLANA FABBRICAZIONE	PG	ASSISI	SANTA MARIA DI LIGNANO	28/05/1980	26/01/2012			TRASFERIMENTO GRATUITO	Valore catastale	1.305,70	0,00	1.305,70	0,00	0,00	0,00	AGENZIA FORESTALE REGIONALE	
255	Beni immobili di valore culturale storico ed artistico n.a.c.	1.2.2.02.10.99.999	Indisponibile	LA CARTELLANA FABBRICAZIONE	PG	ASSISI	FORTE DEI CAZZANERI	10/07/1975	23/11/2016			TRASFERIMENTO GRATUITO	Valore catastale	9.717,79	0,00	9.717,79	0,00	0,00	0,00	AGENZIA FORESTALE REGIONALE	
80	Beni immobili n.a.c.	1.2.2.02.05.99.999	Indisponibile	LE MONTERELLE S. MARIA	PG	ASSISI	LE MONTERELLE	10/07/1975				TRASFERIMENTO GRATUITO	Valore relazione di stima	17.640,00	0,00	17.640,00	0,00	0,00	0,00	AGENZIA FORESTALE REGIONALE	Relazione di Stima 2017 - Potere Efficace
81	Beni immobili n.a.c.	1.2.2.02.05.99.999	Indisponibile	LE MONTERELLE S. MARIA	PG	ASSISI	LE MONTERELLE	10/07/1975				TRASFERIMENTO GRATUITO	Valore relazione di stima	34.272,00	0,00	34.272,00	0,00	0,00	0,00	AGENZIA FORESTALE REGIONALE	Relazione di Stima 2017 - Potere Efficace
188	Beni immobili n.a.c.	1.2.2.02.05.99.999	Indisponibile	LE MONTERELLE S. MARIA	PG	ASSISI	LE MONTERELLE	10/07/1975				TRASFERIMENTO GRATUITO	Valore relazione di stima	13.608,00	0,00	13.608,00	0,00	0,00	0,00	AGENZIA FORESTALE REGIONALE	Relazione di Stima 2017 - Potere Efficace
189	Opere destinate al culto di valore culturale, storico ed artistico	1.2.2.02.10.04.001	Indisponibile	LE MONTERELLE S. MARIA	PG	ASSISI	LE MONTERELLE	10/07/1975	12/06/2007			TRASFERIMENTO GRATUITO	Valore catastale	665,91	0,00	665,91	0,00	0,00	0,00	AGENZIA FORESTALE REGIONALE	
2111	Infrastrutture idrauliche	1.2.2.02.05.10.001	Indisponibile	LOC. FOSSA ROVERO S. MARIA	PG	ASSISI	Loc. Fossa Rovero	10/07/1975				TRASFERIMENTO GRATUITO	Valore catastale	17.353,06	0,00	17.353,06	0,00	0,00	0,00	AGENZIA FORESTALE REGIONALE	

Stelapimmobiliare S.p.A.

PATRIMONIO IMMOBILIARE REGIONE UMBRIA
 Prospetto Fabbricati al 31/12/2021

Codice identificativo univoco del Fabbricato (C.F.C. - Codice Fabbricato)	Descrizione secondo il piano di conti dello Stato Patrimoniale in base al D.lgs. n.118/2011 (art.109)	Classificazione al momento dell'iscrizione (dennominazione)	Denominazione	Prov.	Comune	Indirizzo	Data di acquisizione	Data di acquisto	Data di acquisto	Data di acquisto	Modalità di acquisizione	Criterio di valutazione secondo il D.lgs. n.118/2011 art.109	Valore dell'immobile secondo il principio del D.lgs. n.118/2011 art.109	Costi straordinari al 31/12/2021 (euro)	Valore termico al 31/12/2021 (euro)	Differenza +/ - tra il 31/12/2021 e il 31/12/2020 (euro)	Differenza +/ - tra il 31/12/2021 e il 31/12/2020 (euro)	Differenza +/ - tra il 31/12/2021 e il 31/12/2020 (euro)	Ente Gestore	Note
73	Beni immobili n.a.c.	Indisponibile	MARCHE - S. ANTONIO	PG	ASSISI	MALDIORÉ 1	10/07/1975				TRASFERIMENTO A TITOLO GRATUITO	Valore relazione di stima	12.936,00	0,00	0,00	0,00	0,00	0,00	AGENZIA FORESTALE REGIONALE	Relazione di Stima 2017 - Potenzi Edificatorio
208	Infrastrutture ferroviarie	Indisponibile	MARCHE - S. ANTONIO	PG	ASSISI	IMMARIO	10/07/1975				TRASFERIMENTO A TITOLO GRATUITO	Valore catastale	8.381,18	0,00	0,00	0,00	0,00	0,00	AGENZIA FORESTALE REGIONALE	
181	Beni immobili di valore catastale ed artistico n.a.c.	Indisponibile	ROMA - ROMA	PG	ASSISI	NOTIARO	10/07/1975	07/05/2007			TRASFERIMENTO A TITOLO GRATUITO	Valore relazione di stima	19.950,00	0,00	0,00	0,00	0,00	0,00	AGENZIA FORESTALE REGIONALE	Relazione di Stima 2017 - Potenzi Edificatorio
183	Beni immobili di valore catastale ed artistico n.a.c.	Indisponibile	ROMA - ROMA	PG	ASSISI	NOTIARO	10/07/1975				TRASFERIMENTO A TITOLO GRATUITO	Valore relazione di stima	0,00	0,00	0,00	0,00	0,00	0,00	AGENZIA FORESTALE REGIONALE	Valutazione relazione di stima del 2017-Potenzi edificatorio- Valore ricompresso con i fabbricati ord. 181
1451	Fabbricati ad uso abitativo	Indisponibile	ROMA - ROMA	PG	ASSISI	NOTIARO	10/07/1975				TRASFERIMENTO A TITOLO GRATUITO	Valore catastale	10.498,66	0,00	0,00	0,00	0,00	0,00	AGENZIA FORESTALE REGIONALE	
817	Beni immobili n.a.c.	Indisponibile	MARCHE - S. ANTONIO	PG	ASSISI	MONTI MADITELLA	10/07/1975				TRASFERIMENTO A TITOLO GRATUITO	Valore relazione di stima	4.914,00	0,00	0,00	0,00	0,00	0,00	AGENZIA FORESTALE REGIONALE	Relazione di Stima 2017 - Potenzi Edificatorio
1980	Fabbricati ad uso strumentale	Indisponibile	ROMA - ROMA	PG	ASSISI	MACCHIONE	10/07/1975				TRASFERIMENTO A TITOLO GRATUITO	Valore catastale	6.697,74	0,00	0,00	0,00	0,00	0,00	AGENZIA FORESTALE REGIONALE	
88	Fabbricati ad uso strumentale	Indisponibile	ROMA - ROMA	PG	ASSISI	BRECCIANO	10/07/1975				TRASFERIMENTO A TITOLO GRATUITO	Valore catastale	8.329,44	0,00	0,00	0,00	0,00	0,00	AGENZIA FORESTALE REGIONALE	
789	Fabbricati ad uso strumentale di valore catastale ed artistico	Indisponibile	PRUGO - MARCONO	PG	ASSISI	SASSO PIANO	10/07/1975	23/11/2016			TRASFERIMENTO A TITOLO GRATUITO	Valore catastale	1.388,35	0,00	0,00	0,00	0,00	0,00	AGENZIA FORESTALE REGIONALE	
89	Fabbricati ad uso strumentale di valore catastale ed artistico	Indisponibile	ROMA - ROMA	PG	ASSISI	VALLONCA	10/07/1975	02/02/2017			TRASFERIMENTO A TITOLO GRATUITO	Valore catastale	27.764,69	0,00	0,00	0,00	0,00	0,00	AGENZIA FORESTALE REGIONALE	
212	Infrastrutture telematiche	Indisponibile	ROMA - ROMA	PG	ASSISI	BOLELLA	10/07/1975				TRASFERIMENTO A TITOLO GRATUITO	Valore catastale	9.690,04	0,00	0,00	0,00	0,00	0,00	AGENZIA FORESTALE REGIONALE	
2327	Infrastrutture idrauliche	Indisponibile	ROMA - ROMA	PG	ASSISI	Rosa	10/07/1975				TRASFERIMENTO A TITOLO GRATUITO	0,00	0,00	0,00	0,00	0,00	0,00	AGENZIA FORESTALE REGIONALE	Per i terreni non valutati in corso registrazione catastale	
206	Fabbricati ad uso strumentale	Indisponibile	ROMA - ROMA	PG	ASSISI	COLLE SANRUFO	10/07/1975				TRASFERIMENTO A TITOLO GRATUITO	Valore catastale	16.964,30	0,00	0,00	0,00	0,00	0,00	AGENZIA FORESTALE REGIONALE	
185	Fabbricati ad uso strumentale	Indisponibile	ROMA - ROMA	PG	ASSISI	TORGIANNETTI	28/05/1980				TRASFERIMENTO A TITOLO GRATUITO	Valore catastale	7.215,60	0,00	0,00	0,00	0,00	0,00	AGENZIA FORESTALE REGIONALE	
186	Beni immobili di valore catastale ed artistico n.a.c.	Indisponibile	TORGIANNETTI - MARCONO	PG	ASSISI	TORGIANNETTI	28/05/1980	23/11/2016			TRASFERIMENTO A TITOLO GRATUITO	Valore catastale	4.161,36	0,00	0,00	0,00	0,00	0,00	AGENZIA FORESTALE REGIONALE	
160	Fabbricati ad uso abitativo	Indisponibile	ROMA - ROMA	PG	ASSISI	SANBENEDETTO	10/07/1975				TRASFERIMENTO A TITOLO GRATUITO	Valore catastale	4.685,18	0,00	0,00	0,00	0,00	0,00	REGIONE	
2110	Infrastrutture idrauliche	Indisponibile	VIGEVANICO - A. C. C. S.	PG	ASSISI	Suzzeroli	10/07/1975				TRASFERIMENTO A TITOLO GRATUITO	Valore catastale	7.218,96	0,00	0,00	0,00	0,00	0,00	AGENZIA FORESTALE REGIONALE	
75	Fabbricati ad uso abitativo	Indisponibile	ROMA - ROMA	PG	ASSISI	Stato Meta di Ugone	10/07/1975				TRASFERIMENTO A TITOLO GRATUITO	Valore catastale	39.959,28	0,00	0,00	0,00	0,00	0,00	AGENZIA FORESTALE REGIONALE	
2048	Infrastrutture Demaniali	Demaniale	MAZZANO DI SAN MARCO - SAN MARCO	TR	BASCHI	SANTA MARCA DI BASCHI	13/11/2009				TRASFERIMENTO A TITOLO GRATUITO	Valore catastale	902,50	0,00	0,00	0,00	0,00	0,00	PROVINDA	
1989	Altri Beni Immobili Demaniali	Demaniale	ROMA - ROMA	PG	BASTIA UMBRA	CAMPOLONE	13/11/2009				TRASFERIMENTO A TITOLO GRATUITO	Valore catastale	29.586,48	0,00	0,00	0,00	0,00	0,00	REGIONE	
166	Fabbricati ad uso commerciale	Indisponibile	ROMA - ROMA	PG	BASTIA UMBRA	S. LUCA	18/11/1975				DEVOLUZIONE	Valore catastale	26.641,23	0,00	0,00	0,00	0,00	0,00	REGIONE	

Stelapimmobiliare S.p.A.

PATRIMONIO IMMOBILIARE REGIONE UMBRIA
 Prospetto Fabbricati al 31/12/2021

Codice identificativo univoco del Fabbricato (C.F. e Codice Catastrale)	Descrizione dell'immobile (partenza da corso d'acqua, zona di protezione speciale, etc.)	Classificazione secondo il Piano di Assetto Territoriale (DAT) e Piano Urbanistico Comunale (PUC)	Classificazione secondo il Piano di Assetto Territoriale (DAT) e Piano Urbanistico Comunale (PUC)	Denominazione	Prov.	Comune	Indirizzo	Data di acquisizione	Data di acquisto	Data di acquisto	Data di acquisto	Modalità di acquisizione	Criterio di valutazione secondo il D.M. 11/03/2011	Costi straordinari al 31/12/2021 (euro)	Valore termine al 31/12/2021 (euro)	Valore termine al 31/12/2021 (euro)	Differenza +/- tra il 2021 e il 2020	Differenza +/- tra il 2021 e il 2020	Ente Gestore	Note
165	Fabbricati ad uso commerciale	1.2.2.02.09.02.001	Indisponibile	CORRADO, s.p.a. - P.zza S. LUCA, 2	PG	BASTIA UMBRA	S. LUCA	18/11/1975				DEVOLOZIONE	Valore catastale	0,00	4.103,90	0,00	0,00	0,00	REGIONE	
256	Beni immobili di valore culturale, storico ed artistico n.a.c.	1.2.2.02.10.09.999	Indisponibile	ESCORVATO SANZIO	PG	BETTONA	COLLE SAN TONO	18/11/1975	11/09/2012			DEVOLOZIONE	Valore catastale	0,00	31.712,69	0,00	0,00	0,00	REGIONE	
230	Fabbricati ad uso strumentale	1.2.2.02.09.19.001	Indisponibile	SECO INFRASTRUTTURE REGIONALI S.p.A.	PG	BRUXELLES	Road Point Strivan - 14 - 100 Brunelles	30/03/2005				ACQUISIZIONE	Valore di acquisizione	0,00	526.132,60	0,00	0,00	0,00	REGIONE	
2193	Altri Beni Immobili Demaniali	1.2.2.01.02.01.001	Demaniale	SAI S.p.A. - Via S. LUCA, 3	PG	CAMPELLO S/LA CLITUNNO	Loc. Campello sul Chiaro	13/12/2009				TRASFERIMENTO A TITOLO GRATUITO	Valore catastale	0,00	2.833,87	0,00	0,00	0,00	PROVINCIA	Variazione catastale anno 2016. U.I. iscritta al catasto fabbricati
1100	Beni immobili n.a.c.	1.2.2.02.09.99.999	Indisponibile	L. CANTIERI PESCOLO S. MARINO	PG	CANMARA	LOC. C. PESCI	29/09/2001				DEVOLOZIONE	Valore relazione di stima	0,00	32.580,00	0,00	0,00	0,00	REGIONE	Relazione di stima 2017 - Proveni Edificatorio
2205	Altri Beni Immobili Demaniali	1.2.2.01.02.01.001	Demaniale	MOBILE INFRASTRUTTURE REGIONALI S.p.A.	PG	CASTIGLIONE DEL LAGO	Località Crema	18/12/2012				ACQUISIZIONE	Valore catastale	0,00	52.844,85	0,00	0,00	0,00	PROVINCIA	Fabbricato realizzato successivamente all'acquisizione del terreno. La data di acquisizione indicata riguarda la data della costruzione.
2206	Altri Beni Immobili Demaniali	1.2.2.01.02.01.001	Demaniale	MOBILE INFRASTRUTTURE REGIONALI S.p.A.	PG	CASTIGLIONE DEL LAGO	Località C. Pavesio Vecchio	18/12/2012				ACQUISIZIONE	Valore catastale	0,00	179.841,51	0,00	0,00	0,00	PROVINCIA	Fabbricato realizzato successivamente all'acquisizione del terreno. La data di acquisizione indicata riguarda la data della costruzione.
2203	Altri Beni Immobili Demaniali	1.2.2.01.02.01.001	Demaniale	MOBILE INFRASTRUTTURE REGIONALI S.p.A.	PG	CASTIGLIONE DEL LAGO	Via Roma	21/03/2011				ACQUISIZIONE	Valore catastale	0,00	32.705,40	0,00	0,00	0,00	REGIONE	Fabbricato realizzato successivamente all'acquisizione del terreno. La data di acquisizione indicata riguarda la data della costruzione.
1994	Infrastrutture Demaniali	1.2.2.01.01.01.001	Demaniale	MOBILE INFRASTRUTTURE REGIONALI S.p.A.	PG	CASTIGLIONE DEL LAGO	POZZOLO	13/11/2009				TRASFERIMENTO A TITOLO GRATUITO	Valore catastale	0,00	364,56	0,00	0,00	0,00	PROVINCIA	
2208	Infrastrutture Demaniali	1.2.2.01.01.01.001	Demaniale	MOBILE INFRASTRUTTURE REGIONALI S.p.A.	PG	CASTIGLIONE DEL LAGO	Località C. Pavesio Vecchio	15/03/1985				TRASFERIMENTO A TITOLO GRATUITO	Valore catastale	0,00	0,00	0,00	0,00	0,00	PROVINCIA	
2199	Infrastrutture Demaniali	1.2.2.01.01.01.001	Demaniale	MOBILE INFRASTRUTTURE REGIONALI S.p.A.	PG	CASTIGLIONE DEL LAGO	Località C. Pavesio Vecchio	15/03/1985				TRASFERIMENTO A TITOLO GRATUITO	Valore catastale	0,00	2.796.670,25	0,00	0,00	0,00	PROVINCIA	
2209	Altri Beni Immobili Demaniali	1.2.2.01.02.01.001	Demaniale	MOBILE INFRASTRUTTURE REGIONALI S.p.A.	PG	CERRETO DI SPOLETO	LOCALITÀ FONTE SANGANO	04/12/2009				TRASFERIMENTO A TITOLO GRATUITO	Valore catastale	0,00	277,54	0,00	0,00	0,00	REGIONE	
2215	Altri Beni Immobili Demaniali	1.2.2.01.02.01.001	Demaniale	FORNACANTIERI S.p.A.	PG	CITTA' DELLA PIEVE	VOCABOLO MONTONE	20/05/2000				ACQUISIZIONE	Valore catastale	0,00	6.857,14	0,00	0,00	0,00	CONSORZIO BONIFICA	
2203	Infrastrutture Demaniali	1.2.2.01.01.01.001	Demaniale	MOBILE INFRASTRUTTURE REGIONALI S.p.A.	PG	CITTA' DELLA PIEVE	VOCLE BELVE	04/12/2009				TRASFERIMENTO A TITOLO GRATUITO	Valore catastale	0,00	522,48	0,00	0,00	0,00	PROVINCIA	
2216	Altri Beni Immobili Demaniali	1.2.2.01.02.01.001	Demaniale	SAI S.p.A.	PG	CITTA' DELLA PIEVE	Vocabolo S. Maria par. T	26/05/1986				ACQUISIZIONE	Valore catastale	0,00	21.999,62	0,00	0,00	0,00	CONSORZIO BONIFICA	
771	Beni immobili di valore culturale, storico ed artistico n.a.c.	1.2.2.02.10.09.999	Indisponibile	ARZILLANO P.I.	PG	CITTA' DI CASTELLO	ARZILLANO	10/07/1975	02/07/2008			TRASFERIMENTO A TITOLO GRATUITO	Valore relazione di stima	0,00	23.460,00	0,00	0,00	0,00	AGENZIA FORESTALE REGIONALE	Relazione di stima 2017 - Proveni Edificatorio
2246	Fabbricati ad uso abitativo di valore culturale, storico ed artistico	1.2.2.02.10.01.001	Indisponibile	ARZILLANO S.p.A.	PG	CITTA' DI CASTELLO	Voc. Arzillano	10/07/1975	25/05/2006			TRASFERIMENTO A TITOLO GRATUITO	Valore catastale	0,00	13.191,70	0,00	0,00	0,00	AGENZIA FORESTALE REGIONALE	
16	Fabbricati ad uso abitativo di valore culturale, storico ed artistico	1.2.2.02.10.01.001	Indisponibile	BOCCA SERROLA P.I.A.S.	PG	CITTA' DI CASTELLO	BOCCA SERROLA	10/07/1975	10/02/2016			TRASFERIMENTO A TITOLO GRATUITO	Valore catastale	0,00	55.255,37	0,00	0,00	0,00	AGENZIA FORESTALE REGIONALE	
691	Fabbricati ad uso abitativo	1.2.2.02.09.01.001	Indisponibile	BOCCA SERROLA P.I. S.p.A.	PG	CITTA' DI CASTELLO	BOCCA SERROLA	10/07/1975				TRASFERIMENTO A TITOLO GRATUITO	Valore catastale	0,00	20.901,89	0,00	0,00	0,00	AGENZIA FORESTALE REGIONALE	
1488	Fabbricati ad uso abitativo di valore culturale, storico ed artistico	1.2.2.02.10.01.001	Indisponibile	BOCCA SERROLA P.I. S.p.A.	PG	CITTA' DI CASTELLO	BOCCA SERROLA	10/07/1975	25/06/2019			TRASFERIMENTO A TITOLO GRATUITO	Valore catastale	0,00	906,86	0,00	0,00	0,00	AGENZIA FORESTALE REGIONALE	Emesso Decreto di Visto Mobili anno 2019
1469	Fabbricati ad uso abitativo	1.2.2.02.09.01.001	Indisponibile	BOCCA SERROLA P.I. S.p.A.	PG	CITTA' DI CASTELLO	BOCCA SERROLA	10/07/1975				TRASFERIMENTO A TITOLO GRATUITO	Valore catastale	0,00	593,38	0,00	0,00	0,00	AGENZIA FORESTALE REGIONALE	

Stelapimobiliare S.p.A.

PATRIMONIO IMMOBILIARE REGIONE UMBRIA
 Prospetto Fabbricati al 31/12/2021

Codice identificativo univoco del Fabbricato	Descrizione secondo il piano di conti dello Stato Patrimoniale in base al D.lgs. 118/2011 (art. 240)	Classificazione secondo il Piano di conti dello Stato Patrimoniale in base al D.lgs. 118/2011 (art. 240)	Classificazione di stato secondo il Piano di conti dello Stato Patrimoniale in base al D.lgs. 118/2011 (art. 240)	Documentazione	Prov.	Comune	Indirizzo	Data di acquisizione	Data di vincolo al bene del D.lgs. 118/2011 (art. 240)	Data fine straordinaria	Modalità di acquisizione	Criterio di valutazione secondo il D.lgs. 118/2011 (art. 240)	Valore dell'immobile secondo il principio del D.lgs. 118/2011 (art. 240)	Costi straordinari al 31/12/2021 (euro)	Valore termico al 31/12/2021 (euro)	Valore termico al 31/12/2021 (euro)	Differenza +/ - tra il 2021 e il 2020	Differenza +/ - tra il 2021 e il 2020	Ente Gestore	Note
903	Beni immobili di valore culturale, storico ed artistico n.a.c.	Indisponibile	1.2.2.02.10.99.999	CALDESE	PG	CITTA DI CASTELLO	CALDESE	10/07/1975	27/05/2008		TRASFERIMENTO A TITOLO GRATUITO	Valore reattivo di stima	10.764,00	0,00	10.764,00	0,00	0,00	0,00	AGENZIA FORESTALE REGIONALE	Relazione di Stima 2017 - P.0005 Edificatorio
1453	Beni immobili di valore culturale, storico ed artistico n.a.c.	Disponibile	1.2.2.02.10.99.999	CALDESE	PG	CITTA DI CASTELLO	MONTE RUERTO	10/07/1975	27/05/2008		TRASFERIMENTO A TITOLO GRATUITO	Valore reattivo di stima	15.840,00	0,00	15.840,00	0,00	0,00	0,00	AGENZIA FORESTALE REGIONALE	Perizia di stima e P.0005 Edificatorio
9	Beni immobili n.a.c.	Indisponibile	1.2.2.02.09.99.999	CALDESE	PG	CITTA DI CASTELLO	CALDESE	10/07/1975			TRASFERIMENTO A TITOLO GRATUITO	Valore reattivo di stima	36.908,00	0,00	36.908,00	0,00	0,00	0,00	AGENZIA FORESTALE REGIONALE	Relazione di Stima 2017 - P.0005 Edificatorio
13	Fabbricati ad uso abitativo di valore culturale, storico ed artistico	Disponibile	1.2.2.02.10.01.001	CALDESE	PG	CITTA DI CASTELLO	BOCCA BERGOLA	28/05/1980	15/10/2014		TRASFERIMENTO A TITOLO GRATUITO	Valore catastale	14.886,83	0,00	14.886,83	0,00	0,00	0,00	AGENZIA FORESTALE REGIONALE	
471	Beni immobili di valore culturale, storico ed artistico n.a.c.	Disponibile	1.2.2.02.10.99.999	CALDESE	PG	CITTA DI CASTELLO	BOCCA BERGOLA	28/05/1980	15/10/2014		TRASFERIMENTO A TITOLO GRATUITO	Valore reattivo di stima	1.548,12	0,00	1.548,12	0,00	0,00	0,00	AGENZIA FORESTALE REGIONALE	Stima con perizia d'atto D.G.R. 870 del 20/05/2016
472	Beni immobili di valore culturale, storico ed artistico n.a.c.	Disponibile	1.2.2.02.10.99.999	CALDESE	PG	CITTA DI CASTELLO	BOCCA BERGOLA	28/05/1980	15/10/2014		TRASFERIMENTO A TITOLO GRATUITO	Valore reattivo di stima	325,92	0,00	325,92	0,00	0,00	0,00	AGENZIA FORESTALE REGIONALE	Stima con perizia d'atto D.G.R. 870 del 20/05/2016
473	Beni immobili di valore culturale, storico ed artistico n.a.c.	Disponibile	1.2.2.02.10.99.999	CALDESE	PG	CITTA DI CASTELLO	BOCCA BERGOLA	28/05/1980	15/10/2014		TRASFERIMENTO A TITOLO GRATUITO	Valore reattivo di stima	609,94	0,00	609,94	0,00	0,00	0,00	AGENZIA FORESTALE REGIONALE	Stima con perizia d'atto D.G.R. 870 del 20/05/2016
772	Fabbricati ad uso abitativo di valore culturale, storico ed artistico	Indisponibile	1.2.2.02.10.01.001	CALDESE	PG	CITTA DI CASTELLO	CALDESE	10/07/1975	31/10/2008		TRASFERIMENTO A TITOLO GRATUITO	Valore catastale	5.292,67	0,00	5.292,67	0,00	0,00	0,00	AGENZIA FORESTALE REGIONALE	
518	Fabbricati rurali	Indisponibile	1.2.2.02.09.05.001	CALDESE	PG	CITTA DI CASTELLO	CALDESE	10/07/1975	07/02/2019		TRASFERIMENTO A TITOLO GRATUITO	Valore reattivo di stima	32.828,00	0,00	32.828,00	0,00	0,00	0,00	AGENZIA FORESTALE REGIONALE	Relazione di Stima 2017 - P.0005 Edificatorio - Ermine Docore
663	Beni immobili di valore culturale, storico ed artistico n.a.c.	Indisponibile	1.2.2.02.10.99.999	CALDESE	PG	CITTA DI CASTELLO	MONTE RUERTO	10/07/1975	27/05/2008		TRASFERIMENTO A TITOLO GRATUITO	Valore reattivo di stima	18.876,00	0,00	18.876,00	0,00	0,00	0,00	AGENZIA FORESTALE REGIONALE	Relazione di Stima 2017 - P.0005 Edificatorio
853	Beni immobili n.a.c.	Indisponibile	1.2.2.02.09.99.999	CALDESE	PG	CITTA DI CASTELLO	CALDESE	28/05/1980			TRASFERIMENTO A TITOLO GRATUITO	Valore reattivo di stima	29.400,00	0,00	29.400,00	0,00	0,00	0,00	AGENZIA FORESTALE REGIONALE	Relazione di Stima 2017 - P.0005 Edificatorio
642	Fabbricati ad uso commerciale	Indisponibile	1.2.2.02.09.02.001	CALDESE	PG	CITTA DI CASTELLO	MONTEBISCA	30/03/1982			TRASFERIMENTO A TITOLO GRATUITO	Valore catastale	57.127,98	0,00	57.127,98	0,00	0,00	0,00	AGENZIA FORESTALE REGIONALE	Aggiornamento catastale art. 23 del D.lgs. 118/2011 - Anno 2020
643	Fabbricati ad uso commerciale	Indisponibile	1.2.2.02.09.02.001	CALDESE	PG	CITTA DI CASTELLO	MONTEBISCA	30/03/1982			TRASFERIMENTO A TITOLO GRATUITO	Valore catastale	11.620,90	0,00	11.620,90	0,00	0,00	0,00	AGENZIA FORESTALE REGIONALE	
536	Fabbricati ad uso abitativo	Indisponibile	1.2.2.02.09.01.001	CALDESE	PG	CITTA DI CASTELLO	VOCABOLO CAMPO	28/05/1980			TRASFERIMENTO A TITOLO GRATUITO	Valore catastale	61.727,74	0,00	61.727,74	0,00	0,00	0,00	AGENZIA FORESTALE REGIONALE	
1964	Fabbricati ad uso abitativo	Indisponibile	1.2.2.02.09.01.001	CALDESE	PG	CITTA DI CASTELLO	VOCABOLO CAMPO	28/05/1980			TRASFERIMENTO A TITOLO GRATUITO	Valore catastale	88.250,00	0,00	88.250,00	0,00	0,00	0,00	AGENZIA FORESTALE REGIONALE	
2399	Infrastrutture edilizie	Indisponibile	1.2.2.02.09.10.001	CALDESE	PG	CITTA DI CASTELLO	Campo Lungo	28/05/1980			TRASFERIMENTO A TITOLO GRATUITO	Valore catastale	6.347,86	0,00	6.347,86	0,00	0,00	0,00	AGENZIA FORESTALE REGIONALE	
937	Fabbricati rurali	Indisponibile	1.2.2.02.09.05.001	CALDESE	PG	CITTA DI CASTELLO	MAMOGGIORE	28/05/1980			TRASFERIMENTO A TITOLO GRATUITO	Valore catastale	39.074,20	0,00	39.074,20	0,00	0,00	0,00	AGENZIA FORESTALE REGIONALE	
688	Fabbricati rurali	Indisponibile	1.2.2.02.09.05.001	CALDESE	PG	CITTA DI CASTELLO	MAMOGGIORE	28/05/1980			TRASFERIMENTO A TITOLO GRATUITO	Valore catastale	93.865,70	0,00	93.865,70	0,00	0,00	0,00	AGENZIA FORESTALE REGIONALE	
1444	Beni immobili n.a.c.	Indisponibile	1.2.2.02.09.99.999	CALDESE	PG	CITTA DI CASTELLO	CANDEGGIO	10/07/1975			TRASFERIMENTO A TITOLO GRATUITO	Valore reattivo di stima	6.912,00	0,00	6.912,00	0,00	0,00	0,00	AGENZIA FORESTALE REGIONALE	Relazione di Stima 2017 - P.0005 Edificatorio
1445	Beni immobili n.a.c.	Indisponibile	1.2.2.02.09.99.999	CALDESE	PG	CITTA DI CASTELLO	CANDEGGIO	28/05/1980			TRASFERIMENTO A TITOLO GRATUITO	Valore reattivo di stima	5.076,00	0,00	5.076,00	0,00	0,00	0,00	AGENZIA FORESTALE REGIONALE	Relazione di Stima 2017 - P.0005 Edificatorio
507	Beni immobili di valore culturale, storico ed artistico n.a.c.	Disponibile	1.2.2.02.10.99.999	CALDESE	PG	CITTA DI CASTELLO	MONTE MAGGIORE	28/05/1980	01/04/2008		TRASFERIMENTO A TITOLO GRATUITO	Valore reattivo di stima	16.456,00	0,00	16.456,00	0,00	0,00	0,00	AGENZIA FORESTALE REGIONALE	Perizia di stima e P.0005 Edificatorio

Stelapimobiliare S.p.A.

PATRIMONIO IMMOBILIARE REGIONE UMBRIA
 Prospetto Fabbricati al 31/12/2021

Codice identificativo univoco del Fabbricato (C.F. - Codice Fabbricato)	Descrizione secondo il piano di conti dello Stato Patrimoniale in base al D.lgs. n. 118/2011 (art. 240)	Classificazione secondo il secondo principio del D.lgs. n. 118/2011 (art. 240)	Denominazione	Prov.	Comune	Indirizzo	Data di acquisizione	Data di vincolo al bene del D.lgs. n. 118/2011 (art. 240)	Data fine straordinaria	Modalità di acquisizione	Criterio di valutazione secondo il D.lgs. n. 118/2011 (art. 240)	Costi straordinari al 31/12/2021 (euro)	Valore termino al 31/12/2021 (euro)	Valore differenziale D.lgs. n. 118/2011 al 31/12/2021 (euro)	Differenza +/ - tra il 2021 e il 2020	Differenza +/ - tra il 2021 e il 2020	Ente Gestore	Note
508	Beni immobili di valore culturale, storico ed artistico n.a.c.	Disponibile	CARRETTI DI MONTICELLI MARONE (PG)	PG	CITTA DI CASTELLO	MONTICELLI MARONE	10/07/1975	01/04/2008		TRASFERIMENTO A TITOLO GRATUITO	Valore catastale di stima	0,00	1.440,00	0,00	0,00	0,00	AGENZIA FORESTALE REGIONALE	Periti di stima e Press D'Amico - CGAR 01/02/2014
931	Beni immobili n.a.c.	Indisponibile	CARRETTI DI MONTICELLI MARONE (PG)	PG	CITTA DI CASTELLO	CAPRIANO	10/07/1975			TRASFERIMENTO A TITOLO GRATUITO	Valore catastale di stima	0,00	30.980,00	0,00	0,00	0,00	AGENZIA FORESTALE REGIONALE	Relazione di Stima 2017 - Pivetti Edilcavallo
589	Fabbricati ad uso abitativo di valore culturale, storico ed artistico	Disponibile	CARRETTI DI MONTICELLI MARONE (PG)	PG	CITTA DI CASTELLO	CARLUZZA	10/07/1975	26/05/2008		TRASFERIMENTO A TITOLO GRATUITO	Valore catastale	0,00	14.823,44	0,00	0,00	0,00	AGENZIA FORESTALE REGIONALE	
590	Beni immobili di valore culturale, storico ed artistico n.a.c.	Disponibile	CARRETTI DI MONTICELLI MARONE (PG)	PG	CITTA DI CASTELLO	CARLUZZA	10/07/1975	26/05/2008		TRASFERIMENTO A TITOLO GRATUITO	Valore catastale di stima	0,00	6.194,00	0,00	0,00	0,00	AGENZIA FORESTALE REGIONALE	Stima con periti D'Amico D.G.R. 270 del 20/05/2016
611	Beni immobili n.a.c.	Indisponibile	CARRETTI DI MONTICELLI MARONE (PG)	PG	CITTA DI CASTELLO	BOCCA BEROLA	10/07/1975			TRASFERIMENTO A TITOLO GRATUITO	Valore catastale di stima	0,00	943,00	0,00	0,00	0,00	AGENZIA FORESTALE REGIONALE	Relazione di Stima 2017 - Pivetti Edilcavallo
6	Beni immobili di valore culturale, storico ed artistico n.a.c.	Indisponibile	CARRETTI DI MONTICELLI MARONE (PG)	PG	CITTA DI CASTELLO	MONTICELLI MARONE	10/07/1975	26/07/2008		TRASFERIMENTO A TITOLO GRATUITO	Valore catastale di stima	0,00	71.920,00	0,00	0,00	0,00	AGENZIA FORESTALE REGIONALE	Relazione di Stima 2017 - Pivetti Edilcavallo
383	Beni immobili n.a.c.	Indisponibile	CARRETTI DI MONTICELLI MARONE (PG)	PG	CITTA DI CASTELLO	MONTICELLI MARONE	28/05/1980			TRASFERIMENTO A TITOLO GRATUITO	Valore catastale di stima	0,00	3.410,00	0,00	0,00	0,00	AGENZIA FORESTALE REGIONALE	Relazione di Stima 2017 - Pivetti Edilcavallo
498	Beni immobili n.a.c.	Indisponibile	CARRETTI DI MONTICELLI MARONE (PG)	PG	CITTA DI CASTELLO	CANDEGGIO	28/05/1980			TRASFERIMENTO A TITOLO GRATUITO	Valore catastale di stima	0,00	0,00	0,00	0,00	0,00	AGENZIA FORESTALE REGIONALE	Relazione di Stima 2017 - Pivetti Edilcavallo
5	Beni immobili n.a.c.	Indisponibile	CARRETTI DI MONTICELLI MARONE (PG)	PG	CITTA DI CASTELLO	CANDEGGIO	28/05/1980			TRASFERIMENTO A TITOLO GRATUITO	Valore catastale di stima	0,00	0,00	0,00	0,00	0,00	AGENZIA FORESTALE REGIONALE	Relazione di Stima 2017 - Pivetti Edilcavallo
664	Fabbricati ad uso abitativo	Indisponibile	CARRETTI DI MONTICELLI MARONE (PG)	PG	CITTA DI CASTELLO	CABELLA DEL VESCOVO	28/05/1980			TRASFERIMENTO A TITOLO GRATUITO	Valore catastale	0,00	31.462,29	0,00	0,00	0,00	AGENZIA FORESTALE REGIONALE	Relazione di Stima 2017 - Pivetti Edilcavallo
665	Fabbricati rurali	Indisponibile	CARRETTI DI MONTICELLI MARONE (PG)	PG	CITTA DI CASTELLO	CABELLA DEL VESCOVO	28/05/1980			TRASFERIMENTO A TITOLO GRATUITO	Valore catastale	0,00	39.011,70	0,00	0,00	0,00	AGENZIA FORESTALE REGIONALE	Relazione di Stima 2017 - Pivetti Edilcavallo
666	Fabbricati rurali	Indisponibile	CARRETTI DI MONTICELLI MARONE (PG)	PG	CITTA DI CASTELLO	CABELLA DEL VESCOVO	28/05/1980			TRASFERIMENTO A TITOLO GRATUITO	Valore catastale	0,00	11.902,80	0,00	0,00	0,00	AGENZIA FORESTALE REGIONALE	Relazione di Stima 2017 - Pivetti Edilcavallo
934	Fabbricati rurali	Indisponibile	CARRETTI DI MONTICELLI MARONE (PG)	PG	CITTA DI CASTELLO	CABELLA DEL VESCOVO	28/05/1980			TRASFERIMENTO A TITOLO GRATUITO	Valore catastale	0,00	8.093,57	0,00	0,00	0,00	AGENZIA FORESTALE REGIONALE	Relazione di Stima 2017 - Pivetti Edilcavallo
668	Fabbricati rurali	Indisponibile	CARRETTI DI MONTICELLI MARONE (PG)	PG	CITTA DI CASTELLO	CABELLA DEL VESCOVO	28/05/1980			TRASFERIMENTO A TITOLO GRATUITO	Valore catastale	0,00	18.451,44	0,00	0,00	0,00	AGENZIA FORESTALE REGIONALE	Relazione di Stima 2017 - Pivetti Edilcavallo
2222	Alt. Beni Immobili Demaniali	Demaniale	CARRETTI DI MONTICELLI MARONE (PG)	PG	CITTA DI CASTELLO	FRAZ. GRATICOLE MARONE 244-023	24/07/2007	03/04/2014		TRASFERIMENTO A TITOLO GRATUITO	Valore catastale	0,00	11.361,41	0,00	0,00	0,00	UMBRIA T.P.E. MOBILITA' S.p.A.	
1553	Alt. Beni Immobili Demaniali	Demaniale	CARRETTI DI MONTICELLI MARONE (PG)	PG	CITTA DI CASTELLO	REMANNO	24/07/2007	07/10/2014		TRASFERIMENTO A TITOLO GRATUITO	Valore catastale	0,00	9.446,48	0,00	0,00	0,00	UMBRIA T.P.E. MOBILITA' S.p.A.	
2232	Alt. Beni Immobili Demaniali	Demaniale	CARRETTI DI MONTICELLI MARONE (PG)	PG	CITTA DI CASTELLO	Frazione Garofoli	24/07/2007			TRASFERIMENTO A TITOLO GRATUITO	Valore catastale	0,00	8.600,59	0,00	0,00	0,00	UMBRIA T.P.E. MOBILITA' S.p.A.	
2235	Alt. Beni Immobili Demaniali	Demaniale	CARRETTI DI MONTICELLI MARONE (PG)	PG	CITTA DI CASTELLO	VICOLO DI LUCCHE	24/07/2007	10/07/2009		TRASFERIMENTO A TITOLO GRATUITO	Valore catastale	0,00	7.331,69	0,00	0,00	0,00	UMBRIA T.P.E. MOBILITA' S.p.A.	
2233	Alt. Beni Immobili Demaniali	Demaniale	CARRETTI DI MONTICELLI MARONE (PG)	PG	CITTA DI CASTELLO	FRAZIONE SAN SECONDO	24/07/2007	29/10/2015		TRASFERIMENTO A TITOLO GRATUITO	Valore catastale	0,00	10.292,51	0,00	0,00	0,00	UMBRIA T.P.E. MOBILITA' S.p.A.	
2237	Alt. Beni Immobili Demaniali	Demaniale	CC di Frazione S. Pietro MM. App. 14+400	PG	CITTA DI CASTELLO	Fraciano	13/11/2009			TRASFERIMENTO A TITOLO GRATUITO	Valore catastale di stima	0,00	24.000,00	0,00	0,00	0,00	PROVINCIA	Relazione di Stima anno 2017
2236	Alt. Beni Immobili Demaniali	Demaniale	Comune Monticelli Marone S. 131 n. 15/00	PG	CITTA DI CASTELLO	Monticelli Marone 221	13/11/2009			TRASFERIMENTO A TITOLO GRATUITO	Valore catastale	0,00	19.553,18	0,00	0,00	0,00	REGIONE	

Stelapimmobiliare S.p.A.

PATRIMONIO IMMOBILIARE REGIONE UMBRIA
 Prospetto Fabbricati al 31/12/2021

Codice identificativo univoco del Fabbricato	Descrizione dell'immobile (partita di conto dello Stato Patrimoniale in base al Documento di Valutazione)	Classificazione secondo il secondo alinea del D.Lgs. n. 118/2011 (Codice)	Classificazione di destinazione (determinazione di base ai sensi del D.Lgs. n. 118/2011)	Denominazione	Prov.	Comune	Indirizzo	Data di acquisizione	Data di acquisto	Data di acquisto	Data fine straordinaria	Modalità di acquisizione	Criterio di valutazione secondo il secondo alinea del D.Lgs. n. 118/2011	Costi straordinari al 31/12/2021 (euro)	Valore termine al 31/12/2021 (euro)	Differenza +/- tra il 31/12/2021 e il 31/12/2020 (euro)	Differenza +/- tra il 31/12/2021 e il 31/12/2020	Ente Gestore	Note
524	Fabbricati rurali	1.2.2.02.09.05.001	Indisponibile	COMUNE DI ANTONINO MARELLI (RURALI) (RURALI)	PG	CITTA DI CASTELLO	CERRETO	28/05/1980				TRASFERIMENTO A TITOLO GRATUITO	Valore reattazione di stima	0,00	18.600,00	0,00	0,00	AGENZIA FORESTALE REGIONALE	Relazione di Stima 2017 - Proveni Educativo
348	Beni immobili di valore culturale, storico ed artistico n.a.c.	1.2.2.02.10.09.999	Indisponibile	CHORONI (CHORONI) (CHORONI)	PG	CITTA DI CASTELLO	CHORONI	10/07/1975	12/11/2008			TRASFERIMENTO A TITOLO GRATUITO	Valore reattazione di stima	0,00	24.192,00	0,00	0,00	AGENZIA FORESTALE REGIONALE	Relazione di Stima 2017 - Proveni Educativo
902	Beni immobili di valore culturale, storico ed artistico n.a.c.	1.2.2.02.10.09.999	Indisponibile	CHORONI (CHORONI) (CHORONI)	PG	CITTA DI CASTELLO	CHORONI	10/07/1975	12/11/2008			TRASFERIMENTO A TITOLO GRATUITO	Valore reattazione di stima	0,00	2.940,00	0,00	0,00	AGENZIA FORESTALE REGIONALE	Relazione di Stima 2017 - Proveni Educativo
8	Beni immobili n.a.c.	1.2.2.02.09.99.999	Indisponibile	CHORONI (CHORONI) (CHORONI)	PG	CITTA DI CASTELLO	CHORONI	28/05/1980				TRASFERIMENTO A TITOLO GRATUITO	Valore reattazione di stima	0,00	25.972,00	0,00	0,00	AGENZIA FORESTALE REGIONALE	Relazione di Stima 2017 - Proveni Educativo
578	Beni immobili di valore culturale, storico ed artistico n.a.c.	1.2.2.02.10.09.999	Disponibile	COACI (COACI) (COACI)	PG	CITTA DI CASTELLO	VOCABOLO COACI	28/05/1980	20/02/2008			TRASFERIMENTO A TITOLO GRATUITO	Valore reattazione di stima	0,00	8.170,52	0,00	0,00	AGENZIA FORESTALE REGIONALE	Relazione di Stima del 2016 (in base al sito DGR n. 370 del 20/03/2016)
592	Fabbricati ad uso abitativo di valore culturale, storico ed artistico	1.2.2.02.10.01.001	Disponibile	COACI (COACI) (COACI)	PG	CITTA DI CASTELLO	COACI	28/05/1980	14/02/2008			TRASFERIMENTO A TITOLO GRATUITO	Valore catastale	0,00	8.746,08	0,00	0,00	AGENZIA FORESTALE REGIONALE	
585	Fabbricati ad uso abitativo di valore culturale, storico ed artistico	1.2.2.02.10.01.001	Disponibile	COACI (COACI) (COACI)	PG	CITTA DI CASTELLO	COACI	28/05/1980	14/02/2008			TRASFERIMENTO A TITOLO GRATUITO	Valore catastale	0,00	11.661,22	0,00	0,00	AGENZIA FORESTALE REGIONALE	
586	Fabbricati ad uso abitativo di valore culturale, storico ed artistico	1.2.2.02.10.01.001	Disponibile	COACI (COACI) (COACI)	PG	CITTA DI CASTELLO	COACI	28/05/1980	14/02/2008			TRASFERIMENTO A TITOLO GRATUITO	Valore catastale	0,00	7.288,18	0,00	0,00	AGENZIA FORESTALE REGIONALE	
587	Fabbricati ad uso abitativo di valore culturale, storico ed artistico	1.2.2.02.10.01.001	Disponibile	COACI (COACI) (COACI)	PG	CITTA DI CASTELLO	COACI	10/07/1975	14/02/2008			TRASFERIMENTO A TITOLO GRATUITO	Valore catastale	0,00	9.994,99	0,00	0,00	AGENZIA FORESTALE REGIONALE	
1475	Beni immobili n.a.c.	1.2.2.02.09.99.999	Indisponibile	COLOGNANO (COLOGNANO) (COLOGNANO)	PG	CITTA DI CASTELLO	BOCCA SEROLA	10/07/1975				TRASFERIMENTO A TITOLO GRATUITO	Valore reattazione di stima	0,00	3.312,00	0,00	0,00	AGENZIA FORESTALE REGIONALE	Relazione di Stima 2017 - Proveni Educativo
637	Beni immobili n.a.c.	1.2.2.02.09.99.999	Indisponibile	COLOGNANO (COLOGNANO) (COLOGNANO)	PG	CITTA DI CASTELLO	COLOGNANO	10/07/1975				TRASFERIMENTO A TITOLO GRATUITO	Valore reattazione di stima	0,00	39.460,00	0,00	0,00	AGENZIA FORESTALE REGIONALE	Relazione di Stima 2017 - Proveni Educativo
770	Beni immobili n.a.c.	1.2.2.02.09.99.999	Indisponibile	COLOGNANO (COLOGNANO) (COLOGNANO)	PG	CITTA DI CASTELLO	COLOGNANO	10/07/1975				TRASFERIMENTO A TITOLO GRATUITO	Valore reattazione di stima	0,00	33.990,00	0,00	0,00	AGENZIA FORESTALE REGIONALE	Relazione di Stima 2017 - Proveni Educativo
605	Beni immobili n.a.c.	1.2.2.02.09.99.999	Indisponibile	COLOGNANO (COLOGNANO) (COLOGNANO)	PG	CITTA DI CASTELLO	COLOGNANO	10/07/1975				TRASFERIMENTO A TITOLO GRATUITO	Valore reattazione di stima	0,00	10.230,00	0,00	0,00	AGENZIA FORESTALE REGIONALE	Relazione di Stima 2017 - Proveni Educativo
513	Beni immobili di valore culturale, storico ed artistico n.a.c.	1.2.2.02.10.09.999	Indisponibile	COLOGNANO (COLOGNANO) (COLOGNANO)	PG	CITTA DI CASTELLO	COLOGNANO	10/07/1975	20/06/2019			TRASFERIMENTO A TITOLO GRATUITO	Valore reattazione di stima	0,00	57.984,00	0,00	0,00	AGENZIA FORESTALE REGIONALE	Relazione di Stima 2017 - Proveni Educativo - Emesso Decreto di Votazione (Mist anno 2019)
512	Beni immobili n.a.c.	1.2.2.02.09.99.999	Indisponibile	COLOGNANO (COLOGNANO) (COLOGNANO)	PG	CITTA DI CASTELLO	CANEGGIO	28/05/1980				TRASFERIMENTO A TITOLO GRATUITO	Valore reattazione di stima	0,00	47.730,00	0,00	0,00	AGENZIA FORESTALE REGIONALE	Relazione di Stima 2017 - Proveni Educativo
930	Beni immobili n.a.c.	1.2.2.02.09.99.999	Indisponibile	COLOGNANO (COLOGNANO) (COLOGNANO)	PG	CITTA DI CASTELLO	CANEGGIO	10/07/1975				TRASFERIMENTO A TITOLO GRATUITO	Valore reattazione di stima	0,00	40.990,00	0,00	0,00	AGENZIA FORESTALE REGIONALE	Relazione di Stima 2017 - Proveni Educativo
636	Fabbricati ad uso abitativo di valore culturale, storico ed artistico	1.2.2.02.10.09.001	Disponibile	COLOGNANO (COLOGNANO) (COLOGNANO)	PG	CITTA DI CASTELLO	CITTA DI CASTELLO	30/03/1982	10/11/2015			TRASFERIMENTO A TITOLO GRATUITO	Valore catastale	0,00	43.197,04	0,00	0,00	REGIONE	
664	Fabbricati ad uso abitativo	1.2.2.02.09.19.001	Indisponibile	COLOGNANO (COLOGNANO) (COLOGNANO)	PG	CITTA DI CASTELLO	CITTA DI CASTELLO	30/03/1982				TRASFERIMENTO A TITOLO GRATUITO	Valore catastale	0,00	35.275,17	0,00	0,00	REGIONE	
2052	Beni immobili di valore culturale, storico ed artistico n.a.c.	1.2.2.02.10.09.999	Indisponibile	COLOGNANO (COLOGNANO) (COLOGNANO)	PG	CITTA DI CASTELLO	VIA LARCO MONSIGNORE MUZZI	12/07/2006	05/06/2008			DEVOLUZIONE	Valore catastale	0,00	3.310.449,41	0,00	0,00	REGIONE	
671	Fabbricati ad uso abitativo	1.2.2.02.09.01.001	Indisponibile	COLOGNANO (COLOGNANO) (COLOGNANO)	PG	CITTA DI CASTELLO	MONTE MAGGIORE	10/07/1975				TRASFERIMENTO A TITOLO GRATUITO	Valore catastale	0,00	21.198,24	0,00	0,00	AGENZIA FORESTALE REGIONALE	Valutazione catastale anno 2018
672	Fabbricati ad uso abitativo	1.2.2.02.09.01.001	Indisponibile	COLOGNANO (COLOGNANO) (COLOGNANO)	PG	CITTA DI CASTELLO	MONTE MAGGIORE	10/07/1975				TRASFERIMENTO A TITOLO GRATUITO	Valore catastale	0,00	10.035,31	0,00	0,00	AGENZIA FORESTALE REGIONALE	

Stelapimobiliare S.p.A.

PATRIMONIO IMMOBILIARE REGIONE UMBRIA
Prospetto Fabbricati al 31/12/2021

Table with 20 columns: Codice identificativo, Descrizione beni, Classificazione, Denominazione, Prov., Comune, Indirizzo, Data di acquisizione, Data di vincolo, Modalità di acquisizione, Criterio di valutazione, Valore di riferimento, Costi straordinari, Valore termico, Differenza, Provincia, Note.

Stelapimobiliare S.p.A.

PATRIMONIO IMMOBILIARE REGIONE UMBRIA
Prospetto Fabbricati al 31/12/2021

Codice identificativo univoco del Fabbricato	Descrizione di beni immobili di cui al punto 1 del comma 1 del D.Lgs. n. 112/2017 (art. 10)	Classificazione secondo il sistema di classificazione dei beni immobili (art. 10 del D.Lgs. n. 112/2017)	Denominazione	Prov.	Comune	Indirizzo	Data di acquisizione	Data di vincolo di cui al D.Lgs. n. 112/2017	Data fine straordinaria	Modalità di acquisizione	Criterio di valutazione secondo l'art. 10 del D.Lgs. n. 112/2017	Valore dell'immobile secondo il principio del D.Lgs. n. 112/2017 (euro)	Costi straordinari al 31/12/2021 (euro)	Valore termico al 31/12/2021 (euro)	Differenza +/ - tra il 31/12/2021 e il 31/12/2020 (euro)	Differenza +/ - tra il 31/12/2021 e il 31/12/2020 (euro)	Valore termico al 31/12/2020 (euro)	Costi straordinari al 31/12/2020 (euro)	Valore dell'immobile secondo il principio del D.Lgs. n. 112/2017 (euro)	Differenza +/ - tra il 31/12/2021 e il 31/12/2020 (euro)	Ente Gestore	Note
17	Beni immobili di valore culturale, storico ed artistico n.a.c.	Indisponibile	IMMOBILE FI - FERROVE FERRE	PG	CITTA DI CASTELLO	MONTE MAGGIORE	28/05/1980	07/05/2008		TRASFERIMENTO A TITOLO GRATUITO	Valore relazione di stima	55.900,00	0,00	55.900,00	0,00	0,00	55.900,00	0,00	55.900,00	0,00	AGENZIA FORESTALE REGIONALE	Relazione di Stima 2017 - Piovani Edificazioni
548	Beni immobili di valore culturale, storico ed artistico n.a.c.	Indisponibile	IMMOBILE FI - FERROVE FERRE	PG	CITTA DI CASTELLO	MONTE MAGGIORE	28/05/1980	31/10/2008		TRASFERIMENTO A TITOLO GRATUITO	Valore relazione di stima	3.744,00	0,00	3.744,00	0,00	0,00	3.744,00	0,00	3.744,00	0,00	AGENZIA FORESTALE REGIONALE	Relazione di Stima 2017 - Piovani Edificazioni
1485	Fabbricati rurali	Disponibile	IMMOBILE FI - FERROVE FERRE	PG	CITTA DI CASTELLO	MONTE MAGGIORE	10/07/1975			TRASFERIMENTO A TITOLO GRATUITO	Valore catastale	50.614,20	0,00	50.614,20	0,00	0,00	50.614,20	0,00	50.614,20	0,00	AGENZIA FORESTALE REGIONALE	
1483	Fabbricati ad uso abitativo	Disponibile	IMMOBILE FI - FERROVE FERRE	PG	CITTA DI CASTELLO	MONTE MAGGIORE	10/07/1975			TRASFERIMENTO A TITOLO GRATUITO	Valore catastale	16.415,95	0,00	16.415,95	0,00	0,00	16.415,95	0,00	16.415,95	0,00	AGENZIA FORESTALE REGIONALE	
515	Fabbricati rurali	Indisponibile	IMMOBILE FI - FERROVE FERRE	PG	CITTA DI CASTELLO	POZZOLO	10/07/1975	25/01/2008		TRASFERIMENTO A TITOLO GRATUITO	Valore relazione di stima	17.882,00	0,00	17.882,00	0,00	0,00	17.882,00	0,00	17.882,00	0,00	AGENZIA FORESTALE REGIONALE	Relazione di Stima 2017 - Piovani Edificazioni
352	Beni immobili di valore culturale, storico ed artistico n.a.c.	Disponibile	IMMOBILE FI - FERROVE FERRE	PG	CITTA DI CASTELLO	RANCO	10/07/1975	22/01/2008		TRASFERIMENTO A TITOLO GRATUITO	Valore perizia di stima	15.500,00	0,00	15.500,00	0,00	0,00	15.500,00	0,00	15.500,00	0,00	AGENZIA FORESTALE REGIONALE	Perizia di stima con prova di abb. OGR del 07/02/2015.
20	Beni immobili n.a.c.	Indisponibile	IMMOBILE FI - FERROVE FERRE	PG	CITTA DI CASTELLO	RANCONI	10/07/1975			TRASFERIMENTO A TITOLO GRATUITO	Valore relazione di stima	27.927,00	0,00	27.927,00	0,00	0,00	27.927,00	0,00	27.927,00	0,00	AGENZIA FORESTALE REGIONALE	Relazione di Stima 2017 - Piovani Edificazioni
12	Beni immobili di valore culturale, storico ed artistico n.a.c.	Indisponibile	IMMOBILE FI - FERROVE FERRE	PG	CITTA DI CASTELLO	ROCONI	10/07/1975	12/11/2008		TRASFERIMENTO A TITOLO GRATUITO	Valore relazione di stima	63.510,00	0,00	63.510,00	0,00	0,00	63.510,00	0,00	63.510,00	0,00	AGENZIA FORESTALE REGIONALE	Relazione di Stima 2017 - Piovani Edificazioni
521	Fabbricati rurali	Indisponibile	IMMOBILE FI - FERROVE FERRE	PG	CITTA DI CASTELLO	ROCONI	10/07/1975			TRASFERIMENTO A TITOLO GRATUITO	Valore relazione di stima	0,00	0,00	0,00	0,00	0,00	0,00	0,00	0,00	0,00	AGENZIA FORESTALE REGIONALE	Fabbricato non più presente in loco con registrazione OGR
904	Beni immobili n.a.c.	Indisponibile	IMMOBILE FI - FERROVE FERRE	PG	CITTA DI CASTELLO	ROCONI	10/07/1975			TRASFERIMENTO A TITOLO GRATUITO	Valore relazione di stima	0,00	0,00	0,00	0,00	0,00	0,00	0,00	0,00	0,00	AGENZIA FORESTALE REGIONALE	Fabbricato non più presente in loco con registrazione OGR
833	Fabbricati ad uso abitativo di valore culturale, storico ed artistico	Indisponibile	IMMOBILE FI - FERROVE FERRE	PG	CITTA DI CASTELLO	ROVIGLIANO	30/03/1982	10/02/2016		TRASFERIMENTO A TITOLO GRATUITO	Valore catastale	57.861,88	0,00	57.861,88	0,00	0,00	57.861,88	0,00	57.861,88	0,00	AGENZIA FORESTALE REGIONALE	
522	Beni immobili n.a.c.	Indisponibile	IMMOBILE FI - FERROVE FERRE	PG	CITTA DI CASTELLO	CANDEGRO	10/07/1975			TRASFERIMENTO A TITOLO GRATUITO	Valore relazione di stima	25.947,00	0,00	25.947,00	0,00	0,00	25.947,00	0,00	25.947,00	0,00	AGENZIA FORESTALE REGIONALE	Relazione di Stima 2017 - Piovani Edificazioni
1476	Beni immobili di valore culturale, storico ed artistico n.a.c.	Indisponibile	IMMOBILE FI - FERROVE FERRE	PG	CITTA DI CASTELLO	CANDEGRO	10/07/1975	16/02/2019		TRASFERIMENTO A TITOLO GRATUITO	Valore relazione di stima	43.282,00	0,00	43.282,00	0,00	0,00	43.282,00	0,00	43.282,00	0,00	AGENZIA FORESTALE REGIONALE	Relazione di Stima 2017 - Piovani Edificazioni - Emesso Decreto di Inizio Attività anno 2019
529	Beni immobili di valore culturale, storico ed artistico n.a.c.	Indisponibile	IMMOBILE FI - FERROVE FERRE	PG	CITTA DI CASTELLO	S. ANDREA	28/05/1980	01/04/2008		TRASFERIMENTO A TITOLO GRATUITO	Valore relazione di stima	4.650,00	0,00	4.650,00	0,00	0,00	4.650,00	0,00	4.650,00	0,00	AGENZIA FORESTALE REGIONALE	Relazione di Stima 2017 - Piovani Edificazioni
525	Beni immobili di valore culturale, storico ed artistico n.a.c.	Indisponibile	IMMOBILE FI - FERROVE FERRE	PG	CITTA DI CASTELLO	S. ANDREA	28/05/1980	01/04/2008		TRASFERIMENTO A TITOLO GRATUITO	Valore relazione di stima	23.970,00	0,00	23.970,00	0,00	0,00	23.970,00	0,00	23.970,00	0,00	AGENZIA FORESTALE REGIONALE	Relazione di Stima 2017 - Piovani Edificazioni
907	Fabbricati ad uso abitativo di valore culturale, storico ed artistico	Disponibile	IMMOBILE FI - FERROVE FERRE	PG	CITTA DI CASTELLO	S. ANDREA	10/07/1975	07/05/2008		TRASFERIMENTO A TITOLO GRATUITO	Valore catastale	44.769,98	0,00	44.769,98	0,00	0,00	44.769,98	0,00	44.769,98	0,00	AGENZIA FORESTALE REGIONALE	
19	Beni immobili di valore culturale, storico ed artistico n.a.c.	Indisponibile	IMMOBILE FI - FERROVE FERRE	PG	CITTA DI CASTELLO	S. MARCELLO	10/07/1975	16/02/2019		TRASFERIMENTO A TITOLO GRATUITO	Valore relazione di stima	30.450,00	0,00	30.450,00	0,00	0,00	30.450,00	0,00	30.450,00	0,00	AGENZIA FORESTALE REGIONALE	Relazione di Stima 2017 - Piovani Edificazioni - Emesso Decreto di Inizio Attività anno 2019
1465	Beni immobili n.a.c.	Indisponibile	IMMOBILE FI - FERROVE FERRE	PG	CITTA DI CASTELLO	S. MARINO	10/07/1975			TRASFERIMENTO A TITOLO GRATUITO	Valore relazione di stima	47.850,00	0,00	47.850,00	0,00	0,00	47.850,00	0,00	47.850,00	0,00	AGENZIA FORESTALE REGIONALE	Relazione di Stima 2017 - Piovani Edificazioni
384	Beni immobili n.a.c.	Indisponibile	IMMOBILE FI - FERROVE FERRE	PG	CITTA DI CASTELLO	S. MARINO	28/05/1980			TRASFERIMENTO A TITOLO GRATUITO	Valore relazione di stima	15.225,00	0,00	15.225,00	0,00	0,00	15.225,00	0,00	15.225,00	0,00	AGENZIA FORESTALE REGIONALE	Relazione di Stima 2017 - Piovani Edificazioni
668	Beni immobili n.a.c.	Indisponibile	IMMOBILE FI - FERROVE FERRE	PG	CITTA DI CASTELLO	S. MARINO	28/05/1980			TRASFERIMENTO A TITOLO GRATUITO	Valore relazione di stima	1.740,00	0,00	1.740,00	0,00	0,00	1.740,00	0,00	1.740,00	0,00	AGENZIA FORESTALE REGIONALE	Relazione di Stima 2017 - Piovani Edificazioni
346	Beni immobili di valore culturale, storico ed artistico n.a.c.	Disponibile	IMMOBILE FI - FERROVE FERRE	PG	CITTA DI CASTELLO	SESSI	28/05/1980	26/07/2007		TRASFERIMENTO A TITOLO GRATUITO	Valore perizia di stima	9.401,00	0,00	9.401,00	0,00	0,00	9.401,00	0,00	9.401,00	0,00	AGENZIA FORESTALE REGIONALE	Valore di stima con prova di abb. OGR n. 1035 del 20/12/2015

Sviluppimobiliare S.p.A.

PATRIMONIO IMMOBILIARE REGIONE UMBRIA
Prospecto Fabbricati al 31/12/2021

Table with columns: Codice identificativo, Descrizione, Classificazione, Denominazione, Prov., Comune, Indirizzo, Data di acquisizione, Data di vincolo, Data fine, Modalità di acquisizione, Criterio di valutazione, Valore dell'immobile, Costi straordinari, Valore termine, Differenza, Anno, Agenzia, Note.

Stelapimobiliare S.p.A.

PATRIMONIO IMMOBILIARE REGIONE UMBRIA
 Prospetto Fabbricati al 31/12/2021

Codice identificativo univoco del Fabbricato (C.F.C.)	Descrizione dell'immobile	Classificazione secondo il Piano di zonamento urbanistico (art. 28 del D.P.R. 1150/2011)	Denominazione	Prov.	Comune	Indirizzo	Data di acquisizione	Data di vincolo di sorta del D.U.P. (art. 28)	Data fine straordinaria	Modalità di acquisizione	Criterio di valutazione secondo principi del D.U.P. (art. 1150/2011)	Costi straordinari al 31/12/2021 (euro)	Valore termine al 31/12/2021 (euro)	Valore di riferimento secondo principi del D.U.P. (art. 1150/2011)	Costi straordinari al 31/12/2021 (euro)	Valore termine al 31/12/2021 (euro)	Differenza +/- tra il 2021 e il 2020	Differenza +/- tra il 2021 e il 2020	Ente Gestore	Note
526	Beni immobili di valore culturale, scorte ed artistico n.a.c.	Indisponibile	VIGNA DI FANTAZIONE PALAZZO	PG	CITTA DI CASTELLO	VOLPARA	10/07/1975	15/02/2019		TRASFERIMENTO A TITOLO GRATUITO	Valore relazione di stima	0,00	32.370,00	0,00	0,00	0,00	0,00	0,00	AGENZIA FORESTALE REGIONALE	Relazione di Stima 2017 - P.I. F. Forestale - Emissione Decreto di Valutazione del 2019
2400	Infrastrutture Demaniali	Demaniale	PARCO METEOROLOGICO "G. GALILEI"	PG	CITTA DI CASTELLO	VITTELESCA	28/10/2018			ACQUISIZIONE	Valore catastale	0,00	25.529,57	103.318,29	0,00	25.529,57	0,00	0,00	AGENZIA FORESTALE REGIONALE	La data di acquisizione è riferita alla data della costituzione del cantiere di lavori - comprendente l'installazione e la messa in servizio di 10 tori meteorologici - riguardante l'anno 2018.
2414	Fabbricati ad uso strumentale	Indisponibile	PIANTAZIONE DI MANTOVANI	PG	CITTA DI CASTELLO	RANCONI	13/08/2019			ESPROPRIO	Valore costruzione	0,00	540.915,47	18.716.206,86	0,00	540.915,47	0,00	0,00	REGIONE	Il valore è relativo alla realizzazione dell'intero complesso immobiliare, comprendente il cantiere di lavori per la costruzione di un edificio di 10.000 mq. di superficie utile, di cui 10.000 mq. sono destinati al servizio di accoglienza dei turisti e 10.000 mq. sono destinati al servizio di accoglienza dei turisti.
2415	Fabbricati ad uso strumentale	Indisponibile	RATTIONALIZZAZIONE DELLA STRADA RANCONI	PG	CITTA DI CASTELLO	RANCONI	25/09/2019			ESPROPRIO	Valore costruzione	0,00	0,00	0,00	0,00	0,00	0,00	0,00	REGIONE	Il valore è relativo alla realizzazione dell'intero complesso immobiliare, comprendente il cantiere di lavori per la realizzazione dell'opera.
2424	Impianti sportivi	Indisponibile	CANTIERI DI MANTOVANI	PG	CITTA DI CASTELLO	MONTESCA	30/03/1982			TRASFERIMENTO A TITOLO GRATUITO	Valore catastale	48.675,90	12.188,88	48.675,90	0,00	12.188,88	0,00	0,00	AGENZIA FORESTALE REGIONALE	Costruzione del 2020
2425	Impianti sportivi	Indisponibile	CANTIERI DI MANTOVANI	PG	CITTA DI CASTELLO	MONTESCA	30/03/1982			TRASFERIMENTO A TITOLO GRATUITO	Valore catastale	52.945,62	13.236,41	52.945,62	0,00	13.236,41	0,00	0,00	AGENZIA FORESTALE REGIONALE	Costruzione del 2020
2238	Aziende Immobili Demaniali	Demaniale	CG di P.zza S. Costanzo n. 20-20	PG	CORCHIANO	Torre di Corchiano	04/12/2008			TRASFERIMENTO A TITOLO GRATUITO	Valore catastale	117.307,01	29.326,75	117.307,01	0,00	29.326,75	0,00	0,00	REGIONE	
1599	Aziende Immobili Demaniali	Demaniale	CANTIERI DI MANTOVANI	PG	DERUTA	SMANICOLIO DI CELLE	24/07/2007	04/12/2008		TRASFERIMENTO A TITOLO GRATUITO	Valore catastale	33.838,35	8.459,59	33.838,35	0,00	8.459,59	0,00	0,00	UMBRIA T.P.E MOBILITA' S.p.A.	
1603	Aziende Immobili Demaniali	Demaniale	CANTIERI DI MANTOVANI	PG	DERUTA	S. ANGELO DI CELLE	24/07/2007	04/12/2008		TRASFERIMENTO A TITOLO GRATUITO	Valore catastale	32.146,30	8.036,57	32.146,30	0,00	8.036,57	0,00	0,00	UMBRIA T.P.E MOBILITA' S.p.A.	
184	Aziende Immobili Demaniali	Demaniale	CANTIERI DI MANTOVANI	PG	DERUTA	CASALINA	14/12/1994	20/05/2015		ACQUISIZIONE	Valore acquisizione	74.369,79	18.592,45	74.369,79	981.037,18	18.592,45	0,00	0,00	REGIONE	Le opere sono state realizzate in base al budget (n. 05 SA) del 05/05/2000 al 10/05/2001
2243	Aziende Immobili Demaniali	Demaniale	INDUSTRIE DI MANTOVANI	PG	DERUTA	RM 41463	24/07/2007			TRASFERIMENTO A TITOLO GRATUITO	Valore catastale	105.866,88	26.466,72	105.866,88	0,00	26.466,72	0,00	0,00	UMBRIA T.P.E MOBILITA' S.p.A.	
1605	Infrastrutture Demaniali	Demaniale	OPERE DI MANTOVANI	PG	DERUTA	S. ANGELO DI CELLE	24/07/2007			TRASFERIMENTO A TITOLO GRATUITO	Valore catastale	2.331,84	592,96	2.331,84	0,00	592,96	0,00	0,00	UMBRIA T.P.E MOBILITA' S.p.A.	
2242	Infrastrutture Demaniali	Demaniale	OPERE DI MANTOVANI	PG	DERUTA	RM 42189	24/07/2007			TRASFERIMENTO A TITOLO GRATUITO	Valore catastale	2.331,84	592,96	2.331,84	0,00	592,96	0,00	0,00	UMBRIA T.P.E MOBILITA' S.p.A.	
1600	Infrastrutture Demaniali	Demaniale	OPERE DI MANTOVANI	PG	DERUTA	S. NICCOLO' DI CELLE	24/07/2007			TRASFERIMENTO A TITOLO GRATUITO	Valore catastale	85.391,04	21.347,76	85.391,04	0,00	21.347,76	0,00	0,00	UMBRIA T.P.E MOBILITA' S.p.A.	Valore catastale registrato anno 2019
1601	Infrastrutture Demaniali	Demaniale	OPERE DI MANTOVANI	PG	DERUTA	S. NICCOLO' DI CELLE	24/07/2007			TRASFERIMENTO A TITOLO GRATUITO	Valore catastale	11.453,57	2.863,39	11.453,57	0,00	2.863,39	0,00	0,00	UMBRIA T.P.E MOBILITA' S.p.A.	Aggiornamento sito novembre anno 2020
430	Beni immobili n.a.c.	Indisponibile	PIANTAZIONE DI MANTOVANI	TR	FICILLE	PIANTAZIONE DI MANTOVANI	10/07/1975			TRASFERIMENTO A TITOLO GRATUITO	Valore relazione di stima	0,00	25.500,00	0,00	0,00	25.500,00	0,00	0,00	AGENZIA FORESTALE REGIONALE	Relazione di Stima 2017 - P.I. F. Forestale
1456	Beni immobili n.a.c.	Indisponibile	PIANTAZIONE DI MANTOVANI	TR	FICILLE	PIANTAZIONE DI MANTOVANI	10/07/1975			TRASFERIMENTO A TITOLO GRATUITO	Valore relazione di stima	0,00	5.100,00	0,00	0,00	5.100,00	0,00	0,00	AGENZIA FORESTALE REGIONALE	Relazione di Stima 2017 - P.I. F. Forestale
2251	Fabbricati ad uso strumentale	Indisponibile	INDUSTRIE DI MANTOVANI	PG	FOLIGNO	Via del Tiro	16/02/2007			ACQUISIZIONE	Valore acquisizione	15.551.020,66	315.940,12	15.551.020,66	0,00	315.940,12	0,00	0,00	REGIONE	Il valore è relativo alla realizzazione dell'intero complesso immobiliare, comprendente il cantiere di lavori per la realizzazione dell'opera.
2389	Fabbricati ad uso strumentale	Indisponibile	INDUSTRIE DI MANTOVANI	PG	FOLIGNO	VIA ROMANA VECCHIA	06/07/2016	16/02/2016		ACQUISIZIONE	Valore acquisizione	1.663.100,00	63.910,71	1.663.100,00	0,00	63.910,71	0,00	0,00	REGIONE	Il valore è relativo alla realizzazione dell'intero complesso immobiliare, comprendente il cantiere di lavori per la realizzazione dell'opera.
2250	Opere destinate al culto di valore culturale storico ed artistico	Indisponibile	OPERE DI MANTOVANI	PG	FOLIGNO	Via San Giovanni Battista	12/05/2006	10/10/2006		DEVOLUZIONE	Valore relazione di stima	34.400,00	8.600,00	34.400,00	592.701,62	8.600,00	0,00	0,00	REGIONE	Il valore è relativo alla realizzazione dell'intero complesso immobiliare, comprendente il cantiere di lavori per la realizzazione dell'opera.
2249	Beni immobili n.a.c.	Indisponibile	INDUSTRIE DI MANTOVANI	PG	FOLIGNO	Frazione Casavione	11/09/1997			ACQUISIZIONE	Valore catastale	1.744.688,40	438.172,10	1.744.688,40	0,00	438.172,10	0,00	0,00	V.I.S. - VALLE UMBRA SERVIZI S.p.A.	Il valore è relativo alla realizzazione dell'intero complesso immobiliare, comprendente il cantiere di lavori per la realizzazione dell'opera.

Stelpipomedia S.p.A.

PATRIMONIO IMMOBILIARE REGIONE UMBRIA
Prospecto Fabbricati al 31/12/2021

Codice identificativo univoco del C/Conto Fabbricati	Categoria	Classificazione secondo il piano di conti dello Stato Patrimoniale in base al Dgs n. 118/2011 (Art. 20)	Classificazione secondo il piano di conti dello Stato Patrimoniale in base al Dgs n. 118/2011 (Art. 20)	Descrizione	Prov.	Comune	Indirizzo	Data di acquisizione	Data di vincolo di sorta del Dgs n. 118/2011	Modalità di acquisizione	Criterio di valutazione secondo il Dgs n. 118/2011	Valore di acquisizione secondo il principio del Dgs n. 118/2011	Costi straordinari al 31/12/2021 (euro)	Valore termico al 31/12/2021 (euro)	Valore termico al 31/12/2021 (euro)	Differenza +/- tra il 2021 e il 2020	Differenza +/- tra il 2021 e il 2020	Area Qualificata	Note
2244	Altri Beni Immobili Demaniali	1.2.2.01.02.01.001	Demaniale	Naviglio di Fregene s. s. l. s.	PG	FOLIGNO	Vicobello Poromontone n. 11	13/11/2009		TRASFERIMENTO GRATUITO	Valore catastale	1.748,54	0,00	437,14	0,00	0,00	0,00	PROVINDIA	
2252	Infrastrutture ed utilità	1.2.2.02.09.10.001	Indisponibile	Riviera di Fregene s. s. l. s.	PG	FOLIGNO	Vicobello-Mellano	16/09/1991		ACQUISIZIONE	Valore catastale	26.644,80	0,00	6.661,20	0,00	0,00	0,00	REGIONE	
2409	Beni immobili r.a.c.	1.2.2.02.09.99.999	Indisponibile	Azienda Agricola	PG	FOLIGNO	Via del Porcino	11/09/1997		ACQUISIZIONE	Valore catastale	0,00	0,00	0,00	0,00	0,00	0,00	REGIONE	Dritto di superficie a favore di terzi - Aggiornamento anno 2020 valore compreso con la part. 4507 g. 200 UT.
2403	Altri Beni Immobili Demaniali	1.2.2.01.02.01.001	Demaniale	Coltivazione Agricola S. S. 1794 s. r. l.	PG	FOLIGNO	Via di Chenti	01/02/2018		TRASFERIMENTO GRATUITO	Valore catastale	6.552,00	0,00	1.538,00	0,00	0,00	0,00	REGIONE	Trasferimento del Demanio dello Stato in attuazione al DPCM del 20/02/2018. Venute autorizzate in data 20/09/2018
2402	Altri Beni Immobili Demaniali	1.2.2.01.02.01.001	Demaniale	Coltivazione Agricola S. S. 1794 s. r. l.	PG	FOLIGNO	Via di Chenti	01/02/2018		TRASFERIMENTO GRATUITO	Valore catastale	34.982,98	0,00	8.745,74	0,00	0,00	0,00	REGIONE	Trasferimento del Demanio dello Stato in attuazione al DPCM del 20/02/2018. Venute autorizzate in data 20/09/2018
2406	Altri Beni Immobili Demaniali	1.2.2.01.02.01.001	Demaniale	Coltivazione Agricola S. S. 1794 s. r. l.	PG	FOLIGNO	Loc. Casopoglio	01/02/2018		TRASFERIMENTO GRATUITO	Valore catastale	171.794,11	0,00	42.949,53	0,00	0,00	0,00	REGIONE	Trasferimento del Demanio dello Stato in attuazione al DPCM del 20/02/2018. Venute autorizzate in data 20/09/2018
2407	Altri Beni Immobili Demaniali	1.2.2.01.02.01.001	Demaniale	Coltivazione Agricola S. S. 1794 s. r. l.	PG	FOLIGNO	Loc. Casopoglio	01/02/2018		TRASFERIMENTO GRATUITO	Valore catastale	12.320,45	0,00	3.090,11	0,00	0,00	0,00	REGIONE	Trasferimento del Demanio dello Stato in attuazione al DPCM del 20/02/2018. Venute autorizzate in data 20/09/2018
2408	Altri Beni Immobili Demaniali	1.2.2.01.02.01.001	Demaniale	Coltivazione Agricola S. S. 1794 s. r. l.	PG	FOLIGNO	Loc. Casopoglio	01/02/2018		TRASFERIMENTO GRATUITO	Valore catastale	5.726,78	0,00	1.431,70	0,00	0,00	0,00	REGIONE	Trasferimento del Demanio dello Stato in attuazione al DPCM del 20/02/2018. Venute autorizzate in data 20/09/2018
2401	Altri Beni Immobili Demaniali	1.2.2.01.02.01.001	Demaniale	Coltivazione Agricola S. S. 1794 s. r. l.	PG	FOLIGNO	Via di Chenti	01/02/2018		TRASFERIMENTO GRATUITO	Valore catastale	26.966,02	0,00	6.741,50	0,00	0,00	0,00	REGIONE	Trasferimento del Demanio dello Stato in attuazione al DPCM del 20/02/2018. Venute autorizzate in data 20/09/2018
2404	Altri Beni Immobili Demaniali	1.2.2.01.02.01.001	Demaniale	Coltivazione Agricola S. S. 1794 s. r. l.	PG	FOLIGNO	Via di Chenti	01/02/2018		TRASFERIMENTO GRATUITO	Valore catastale	5.553,41	0,00	1.388,35	0,00	0,00	0,00	REGIONE	Trasferimento del Demanio dello Stato in attuazione al DPCM del 20/02/2018. Venute autorizzate in data 20/09/2018
2417	Altri Beni Immobili Demaniali	1.2.2.01.02.01.001	Demaniale	Coltivazione Agricola S. S. 1794 s. r. l.	PG	FOLIGNO	Via di Chenti	01/02/2018		TRASFERIMENTO GRATUITO	Valore catastale	0,00	0,00	12.000,00	0,00	0,00	0,00	REGIONE	Trasferimento del Demanio dello Stato in attuazione al DPCM del 20/02/2018. Venute autorizzate in data 20/09/2018
2005	Infrastrutture Demaniali	1.2.2.01.01.01.001	Demaniale	MOBILITA S.p.A.	PG	FOSSATO DI VICO	Orsini del Gallo	13/11/2009		TRASFERIMENTO GRATUITO	Valore catastale	16.485,50	0,00	4.121,38	0,00	0,00	0,00	PROVINDIA	
1687	Altri Beni Immobili Demaniali	1.2.2.01.02.01.001	Demaniale	CAPIAL INVESTIMENTI IMMOBILIARI S.p.A.	PG	FRATTA TODINA	STAZIONE DI FRATTA TODINA	24/07/2007	07/07/2009	TRASFERIMENTO GRATUITO	Valore catastale	32.146,30	0,00	8.036,57	0,00	0,00	0,00	UMBRIA T.P.E. MOBILITA S.p.A.	
1685	Altri Beni Immobili Demaniali	1.2.2.01.02.01.001	Demaniale	CAPIAL INVESTIMENTI IMMOBILIARI S.p.A.	PG	FRATTA TODINA	LOCALITA' POGGIO	24/07/2007		TRASFERIMENTO GRATUITO	Valore catastale	39.477,98	0,00	9.869,50	0,00	0,00	0,00	UMBRIA T.P.E. MOBILITA S.p.A.	
1691	Altri Beni Immobili Demaniali	1.2.2.01.02.01.001	Demaniale	CAPIAL INVESTIMENTI IMMOBILIARI S.p.A.	PG	FRATTA TODINA	STAZIONE DI FRATTA TODINA	24/07/2007	07/07/2009	TRASFERIMENTO GRATUITO	Valore catastale	31.582,28	0,00	7.995,57	0,00	0,00	0,00	UMBRIA T.P.E. MOBILITA S.p.A.	
1690	Infrastrutture Demaniali	1.2.2.01.01.01.001	Demaniale	CAPIAL INVESTIMENTI IMMOBILIARI S.p.A.	PG	FRATTA TODINA	FRATTA TODINA	24/07/2007		TRASFERIMENTO GRATUITO	Valore catastale	99.706,63	0,00	24.926,65	0,00	0,00	0,00	UMBRIA T.P.E. MOBILITA S.p.A.	Aggiornamento dato economico anno 2020
1693	Infrastrutture Demaniali	1.2.2.01.01.01.001	Demaniale	CAPIAL INVESTIMENTI IMMOBILIARI S.p.A.	PG	FRATTA TODINA	FRATTA TODINA	24/07/2007		TRASFERIMENTO GRATUITO	Valore catastale	0,00	0,00	0,00	0,00	0,00	0,00	UMBRIA T.P.E. MOBILITA S.p.A.	Aggiornamento dato economico anno 2020 - Dati economici Fabbricati 100 metri c. m. 1000
1699	Infrastrutture Demaniali	1.2.2.01.01.01.001	Demaniale	CAPIAL INVESTIMENTI IMMOBILIARI S.p.A.	PG	FRATTA TODINA	FRATTA TODINA	24/07/2007		TRASFERIMENTO GRATUITO	Valore catastale	8.703,74	0,00	2.175,94	0,00	0,00	0,00	UMBRIA T.P.E. MOBILITA S.p.A.	
2253	Altri Beni Immobili Demaniali	1.2.2.01.02.01.001	Demaniale	MOBILITA S.p.A.	PG	GIANO DELL'UMBERIA	San Zaccaria - c.c.s.s. 116	04/12/2009		TRASFERIMENTO GRATUITO	Valore catastale	1.904,99	0,00	451,25	0,00	0,00	0,00	REGIONE	
1217	Fabbricati rurali	1.2.2.02.09.05.001	Disponibile	CAPIAL INVESTIMENTI IMMOBILIARI S.p.A.	PG	GUASSALDO CATTANEO	PORTE DI FERRO	29/03/2002		TRASFERIMENTO GRATUITO	Valore catastale	44.055,20	0,00	11.013,80	0,00	0,00	0,00	REGIONE	Il bene è stato venduto alla Regione Umbria con vendita a consuntivo del 20/10/2020 dal committente "Capitale del Credito" in esecuzione di un contratto di locazione a favore della Regione Umbria
1988	Infrastrutture Demaniali	1.2.2.01.01.01.001	Demaniale	CAPIAL INVESTIMENTI IMMOBILIARI S.p.A.	PG	GUALDO TADINO	PALAZZO GUALDO	13/11/2009		TRASFERIMENTO GRATUITO	Valore catastale	103.492,54	0,00	25.973,13	0,00	0,00	0,00	PROVINDIA	

Stelapimobili S.p.A.

PATRIMONIO IMMOBILIARE REGIONE UMBRIA
 Prospetto Fabbricati al 31/12/2021

Codice identificativo univoco del Fabbricato (C.F. - Codice Fabbricato)	Descrizione di base del Fabbricato (C.F. - Descrizione Fabbricato)	Classificazione secondo il Piano di zonizzazione urbanistica (C.F. - Piano di zonizzazione urbanistica)	Classificazione secondo il Piano di zonizzazione urbanistica (C.F. - Piano di zonizzazione urbanistica)	Denominazione	Prov.	Comune	Indirizzo	Data di acquisizione	Data di acquisto	Data fine lavori	Modalità di acquisizione	Criterio di valutazione secondo il D.M. 11/05/2011	Costo straordinario al 31/12/2021 (euro)	Valore termine al 31/12/2021 (euro)	Valore termine al 31/12/2021 (euro)	Valore dell'immobile secondo il principio del D.M. 11/05/2011 al 31/12/2021 (euro)	Costi straordinari al 31/12/2021 (euro)	Valore termine al 31/12/2021 (euro)	Differenza +/ - tra il 2021 e il 2020	Differenza +/ - tra il 2021 e il 2020	Differenza +/ - tra il 2021 e il 2020	Ente Gestore	Note
2020	Infrastrutture Demaniali	Demaniale	1.2.2.01.01.01.001	MAZZARO DI TADINO S.S. (C.F. 01000000000)	PG	GUALDO TADINO	CERULEO	13/11/2009			TRASFERIMENTO GRATUITO	Valore catastale	0,00	2.498,83	0,00	9.995,33	0,00	2.498,83	0,00	0,00	0,00	PROVINCIA	
1985	Altri Beni Immobili Demaniali	Demaniale	1.2.2.01.02.01.001	MAZZARO DI TADINO S.S. (C.F. 01000000000)	PG	GUALDO TADINO	GUALDO TADINO	13/11/2009			TRASFERIMENTO GRATUITO	Valore catastale	0,00	4.103,90	0,00	16.415,62	0,00	4.103,90	0,00	0,00	0,00	PROVINCIA	
2021	Infrastrutture Demaniali	Demaniale	1.2.2.01.01.01.001	MAZZARO DI TADINO S.S. (C.F. 01000000000)	PG	GUALDO TADINO	PASTINA	13/11/2009			TRASFERIMENTO GRATUITO	Valore catastale	0,00	824,21	0,00	3.296,83	0,00	824,21	0,00	0,00	0,00	PROVINCIA	
1984	Infrastrutture Demaniali	Demaniale	1.2.2.01.01.01.001	MAZZARO DI TADINO S.S. (C.F. 01000000000)	PG	GUALDO TADINO	ROMETA	13/11/2009			TRASFERIMENTO GRATUITO	Valore catastale	0,00	260,40	0,00	1.041,60	0,00	260,40	0,00	0,00	0,00	PROVINCIA	
467	Fabbricati ad uso commerciale	Disponibile	1.2.2.02.09.02.001	MAZZARO DI TADINO S.S. (C.F. 01000000000)	PG	GUALDO TADINO	SAN LAZARIO	15/05/1980			TRASFERIMENTO GRATUITO	Valore catastale	0,00	3.644,26	0,00	14.577,02	0,00	3.644,26	0,00	0,00	0,00	AGENZIA FORESTALE REGIONALE	Prato dal Patrimonio Indisponibile al Patrimonio Disponibile con DOR 594 del 09/07/2020
890	Fabbricati ad uso commerciale	Disponibile	1.2.2.02.09.02.001	MAZZARO DI TADINO S.S. (C.F. 01000000000)	PG	GUALDO TADINO	SAN LAZARIO	15/05/1980			TRASFERIMENTO GRATUITO	Valore catastale	0,00	620,93	-1.290,24	2.483,71	0,00	620,93	-322,56	0,00	0,00	AGENZIA FORESTALE REGIONALE	Prato dal Patrimonio Indisponibile al Patrimonio Disponibile con DOR 594 del 09/07/2020 - Valore del disammortamento anno 2021
468	Fabbricati ad uso commerciale	Disponibile	1.2.2.02.09.02.001	MAZZARO DI TADINO S.S. (C.F. 01000000000)	PG	GUALDO TADINO	SAN LAZARIO	15/05/1980			TRASFERIMENTO GRATUITO	Valore catastale	0,00	2.623,82	0,00	10.495,30	0,00	2.623,82	0,00	0,00	0,00	AGENZIA FORESTALE REGIONALE	Prato dal Patrimonio Indisponibile al Patrimonio Disponibile con DOR 594 del 09/07/2020
784	Fabbricati ad uso commerciale	Disponibile	1.2.2.02.09.02.001	MAZZARO DI TADINO S.S. (C.F. 01000000000)	PG	GUALDO TADINO	SAN LAZARIO	15/05/1980			TRASFERIMENTO GRATUITO	Valore catastale	0,00	29.986,48	0,00	118.345,92	0,00	29.986,48	0,00	0,00	0,00	AGENZIA FORESTALE REGIONALE	Prato dal Patrimonio Indisponibile al Patrimonio Disponibile con DOR 594 del 09/07/2020
464	Fabbricati ad uso commerciale	Disponibile	1.2.2.02.09.02.001	MAZZARO DI TADINO S.S. (C.F. 01000000000)	PG	GUALDO TADINO	SAN LAZARIO	15/05/1980			TRASFERIMENTO GRATUITO	Valore catastale	0,00	5.171,04	-7.690,37	20.684,16	0,00	5.171,04	-1.922,59	0,00	0,00	AGENZIA FORESTALE REGIONALE	Prato dal Patrimonio Indisponibile al Patrimonio Disponibile con DOR 594 del 09/07/2020 - Valore del disammortamento anno 2021
50	Fabbricati ad uso commerciale	Disponibile	1.2.2.02.09.02.001	MAZZARO DI TADINO S.S. (C.F. 01000000000)	PG	GUALDO TADINO	SAN LAZARIO	15/05/1980			TRASFERIMENTO GRATUITO	Valore catastale	0,00	6.681,02	-8.221,94	26.724,10	0,00	6.681,02	-2.307,98	0,00	0,00	AGENZIA FORESTALE REGIONALE	Prato dal Patrimonio Indisponibile al Patrimonio Disponibile con DOR 594 del 09/07/2020 - Valore del disammortamento anno 2021
2423	Fabbricati ad uso commerciale	Disponibile	1.2.2.02.09.02.001	MAZZARO DI TADINO S.S. (C.F. 01000000000)	PG	GUALDO TADINO	SAN LAZARIO	15/05/1980			TRASFERIMENTO GRATUITO	Valore catastale	0,00	2.516,30	0,00	10.065,22	0,00	2.516,30	0,00	0,00	0,00	AGENZIA FORESTALE REGIONALE	Prato dal Patrimonio Indisponibile al Patrimonio Disponibile con DOR 594 del 09/07/2020
2283	Infrastrutture infrastrutturali	Indisponibile	1.2.2.02.09.10.001	CAZZARANO S.P.A. (C.F. 01000000000)	PG	GUBBIO	VIA CA' SWISSI	26/05/1980			TRASFERIMENTO GRATUITO	Valore catastale	0,00	5.748,70	0,00	22.994,80	0,00	5.748,70	0,00	0,00	0,00	AGENZIA FORESTALE REGIONALE	
281	Beni Immobili n.a.c.	Disponibile	1.2.2.02.09.99.999	CAZZARANO S.P.A. (C.F. 01000000000)	PG	GUBBIO	VOCABOLO CABRIETTO	26/05/1980			TRASFERIMENTO GRATUITO	Valore perizia di stima	0,00	3.675,00	0,00	14.700,00	0,00	3.675,00	0,00	0,00	0,00	AGENZIA FORESTALE REGIONALE	Perizia di stima con prova di atto D.R.G. 004 del 19/02/15
64	Fabbricati ad uso abitativo di valore culturale, storico ed artistico	Disponibile	1.2.2.02.10.01.001	CAZZARANO S.P.A. (C.F. 01000000000)	PG	GUBBIO	VOCABOLO CABRIETTO	26/05/1980	06/11/2013		TRASFERIMENTO GRATUITO	Valore catastale	0,00	27.330,91	0,00	109.323,65	0,00	27.330,91	0,00	0,00	0,00	AGENZIA FORESTALE REGIONALE	
837	Beni Immobili n.a.c.	Disponibile	1.2.2.02.09.99.999	CAZZARANO S.P.A. (C.F. 01000000000)	PG	GUBBIO	VOCABOLO CABRIETTO	26/05/1980			TRASFERIMENTO GRATUITO	Valore perizia di stima	0,00	3.440,00	0,00	13.760,00	0,00	3.440,00	0,00	0,00	0,00	AGENZIA FORESTALE REGIONALE	Perizia di stima con prova di atto D.R.G. 004 del 19/02/15
838	Fabbricati rurali	Disponibile	1.2.2.02.09.05.001	CAZZARANO S.P.A. (C.F. 01000000000)	PG	GUBBIO	VOCABOLO CABRIETTO	26/05/1980			TRASFERIMENTO GRATUITO	Valore catastale	0,00	2.873,81	0,00	11.495,23	0,00	2.873,81	0,00	0,00	0,00	AGENZIA FORESTALE REGIONALE	
278	Beni Immobili n.a.c.	Disponibile	1.2.2.02.09.99.999	CAZZARANO S.P.A. (C.F. 01000000000)	PG	GUBBIO	VOCABOLO CABRIETTO	26/05/1980			TRASFERIMENTO GRATUITO	Valore catastale	0,00	4.090,56	0,00	16.242,24	0,00	4.090,56	0,00	0,00	0,00	AGENZIA FORESTALE REGIONALE	
790	Beni immobili di valore culturale, storico ed artistico n.a.c.	Indisponibile	1.2.2.02.10.99.999	CAZZARANO S.P.A. (C.F. 01000000000)	PG	GUBBIO	CA' MARRE	10/07/1975	17/04/2019		TRASFERIMENTO GRATUITO	Valore reale di stima	0,00	50.860,00	0,00	0,00	0,00	50.860,00	0,00	0,00	0,00	AGENZIA FORESTALE REGIONALE	Relazione di Stima 2017 - Potere Edificatorio - Emesso Decreto di Vincolo Minori anno 2019
65	Beni immobili di valore culturale, storico ed artistico n.a.c.	Indisponibile	1.2.2.02.10.99.999	CAZZARANO S.P.A. (C.F. 01000000000)	PG	GUBBIO	CA' MARRE	10/07/1975	17/04/2019		TRASFERIMENTO GRATUITO	Valore reale di stima	0,00	56.400,00	0,00	0,00	0,00	56.400,00	0,00	0,00	0,00	AGENZIA FORESTALE REGIONALE	Relazione di Stima 2017 - Potere Edificatorio - Emesso Decreto di Vincolo Minori anno 2019
791	Beni immobili n.a.c.	Indisponibile	1.2.2.02.09.99.999	CAZZARANO S.P.A. (C.F. 01000000000)	PG	GUBBIO	CA' MARRE	10/07/1975			TRASFERIMENTO GRATUITO	Valore reale di stima	0,00	4.830,00	0,00	0,00	0,00	4.830,00	0,00	0,00	0,00	AGENZIA FORESTALE REGIONALE	Relazione di Stima 2017 - Potere Edificatorio
432	Fabbricati ad uso abitativo di valore culturale, storico ed artistico	Disponibile	1.2.2.02.10.01.001	CAZZARANO S.P.A. (C.F. 01000000000)	PG	GUBBIO	VOCABOLO CA' PASSELLI	26/05/1980	18/09/2012		TRASFERIMENTO GRATUITO	Valore catastale	0,00	46.852,85	0,00	187.411,39	0,00	46.852,85	0,00	0,00	0,00	AGENZIA FORESTALE REGIONALE	

Stelapimobiliare S.p.A.

PATRIMONIO IMMOBILIARE REGIONE UMBRIA
 Prospetto Fabbricati al 31/12/2021

Codice identificativo dell'immobile	Descrizione dell'immobile (partenza di conto dello Stato Dip. 11/00011) (art. 11/00011)	Classificazione al secondo fine del D.Lgs. 11/00011 (Codice)	Classificazione al secondo fine del D.Lgs. 11/00011 (Codice)	Denominazione	Prov.	Comune	Indirizzo	Data di acquisizione	Data di acquisto	Data di acquisto	Data fine straordinaria	Modalità di acquisizione	Criterio di valutazione secondo il D.Lgs. 11/00011	Costi straordinari al 31/12/2021 (euro)	Valore termico al 31/12/2021 (euro)	Valore termico al 31/12/2021 (euro)	Costi straordinari al 31/12/2021 (euro)	Valore termico al 31/12/2021 (euro)	Differenza +/ - tra il 31/12/2021 e il 31/12/2020 (euro)	Differenza +/ - tra il 31/12/2021 e il 31/12/2020 (euro)	Ente Gestore	Note
68	Beni immobili di valore culturale, storico ed artistico n.a.c.	Disponibile	1.2.2.02.10.99.999	GRUPPO FINANZIARIO	PG	GIUBBIO	S. BENEDETTO VECCHIO	28/05/1980	08/11/2013			TRASFERIMENTO A TITOLO GRATUITO	Valore catastale di stima	0,00	123.096,00	0,00	0,00	123.096,00	0,00	0,00	AGENZIA FORESTALE REGIONALE	Stima con Pves di dato IOR 004 del 07/05/2015
69	Beni immobili n.a.c.	Disponibile	1.2.2.02.09.99.999	GRUPPO FINANZIARIO	PG	GIUBBIO	S. BENEDETTO VECCHIO	28/05/1980				TRASFERIMENTO A TITOLO GRATUITO	Valore catastale	0,00	71.553,30	0,00	0,00	71.553,30	0,00	0,00	AGENZIA FORESTALE REGIONALE	
866	Fabbricati rurali	Disponibile	1.2.2.02.05.05.011	GRUPPO FINANZIARIO	PG	GIUBBIO	S. BENEDETTO VECCHIO	28/05/1980				TRASFERIMENTO A TITOLO GRATUITO	Valore catastale	0,00	6.455,23	0,00	0,00	6.455,23	0,00	0,00	AGENZIA FORESTALE REGIONALE	
213	Beni immobili di valore culturale, storico ed artistico n.a.c.	Indisponibile	1.2.2.02.10.99.999	GRUPPO FINANZIARIO	PG	GIUBBIO	S. BENEDETTO VECCHIO	10/07/1975	23/05/2014			TRASFERIMENTO A TITOLO GRATUITO	Valore catastale di stima	0,00	18.972,00	0,00	0,00	18.972,00	0,00	0,00	AGENZIA FORESTALE REGIONALE	Relazione di Stima 2017 - Potere Efficacioso
297	Beni immobili di valore culturale, storico ed artistico n.a.c.	Indisponibile	1.2.2.02.10.99.999	GRUPPO FINANZIARIO	PG	GIUBBIO	S. BENEDETTO VECCHIO	28/05/1980	17/04/2019			TRASFERIMENTO A TITOLO GRATUITO	Valore catastale	0,00	16.288,45	0,00	0,00	16.288,45	0,00	0,00	AGENZIA FORESTALE REGIONALE	Emesso Decreto di Visto Mabi anno 2019
798	Fabbricati rurali	Indisponibile	1.2.2.02.05.05.011	GRUPPO FINANZIARIO	PG	GIUBBIO	S. BENEDETTO VECCHIO	28/05/1980				TRASFERIMENTO A TITOLO GRATUITO	Valore catastale	0,00	4.477,20	0,00	0,00	4.477,20	0,00	0,00	AGENZIA FORESTALE REGIONALE	
300	Beni immobili n.a.c.	Indisponibile	1.2.2.02.09.99.999	GRUPPO FINANZIARIO	PG	GIUBBIO	S. BENEDETTO VECCHIO	28/05/1980				TRASFERIMENTO A TITOLO GRATUITO	Valore catastale	0,00	1.160,54	0,00	0,00	1.160,54	0,00	0,00	AGENZIA FORESTALE REGIONALE	
344	Beni immobili n.a.c.	Indisponibile	1.2.2.02.09.99.999	GRUPPO FINANZIARIO	PG	GIUBBIO	S. BENEDETTO VECCHIO	10/07/1975				TRASFERIMENTO A TITOLO GRATUITO	Valore catastale di stima	0,00	13.776,00	0,00	0,00	13.776,00	0,00	0,00	AGENZIA FORESTALE REGIONALE	Relazione di Stima 2017 - Potere Efficacioso
2254	Infrastrutture Demaniali	Demaniale	1.2.2.01.01.01.001	GRUPPO FINANZIARIO	PG	GIUBBIO	Civico	13/11/2009				TRASFERIMENTO A TITOLO GRATUITO	Valore catastale	0,00	64.779,62	0,00	0,00	64.779,62	0,00	0,00	PROVINCIA	
236	Beni immobili n.a.c.	Indisponibile	1.2.2.02.09.99.999	GRUPPO FINANZIARIO	PG	GIUBBIO	S. BENEDETTO VECCHIO	10/07/1975				TRASFERIMENTO A TITOLO GRATUITO	Valore catastale di stima	0,00	26.350,00	0,00	0,00	26.350,00	0,00	0,00	AGENZIA FORESTALE REGIONALE	Relazione di Stima 2017 - Potere Efficacioso
67	Beni immobili n.a.c.	Indisponibile	1.2.2.02.09.99.999	GRUPPO FINANZIARIO	PG	GIUBBIO	S. BENEDETTO VECCHIO	10/07/1975				TRASFERIMENTO A TITOLO GRATUITO	Valore catastale di stima	0,00	0,00	0,00	0,00	0,00	0,00	AGENZIA FORESTALE REGIONALE	Elaborato non più presente in bozza con regolarizzazione costante	
59	Beni immobili n.a.c.	Indisponibile	1.2.2.02.09.99.999	GRUPPO FINANZIARIO	PG	GIUBBIO	S. BENEDETTO VECCHIO	10/07/1975				TRASFERIMENTO A TITOLO GRATUITO	Valore catastale di stima	0,00	45.696,00	0,00	0,00	45.696,00	0,00	0,00	AGENZIA FORESTALE REGIONALE	Relazione di Stima 2017 - Potere Efficacioso
2015	Infrastrutture Demaniali	Demaniale	1.2.2.01.01.01.001	GRUPPO FINANZIARIO	PG	GIUBBIO	BELVEDERE	13/11/2009				TRASFERIMENTO A TITOLO GRATUITO	Valore catastale	0,00	485,86	0,00	0,00	485,86	0,00	0,00	PROVINCIA	
2256	Ani Beni Immobili Demaniali	Demaniale	1.2.2.01.02.01.001	GRUPPO FINANZIARIO	PG	GIUBBIO	88 208	13/11/2009				TRASFERIMENTO A TITOLO GRATUITO	Valore catastale	0,00	0,00	0,00	0,00	0,00	0,00	PROVINCIA	Elaborato non più presente in bozza con regolarizzazione costante	
2016	Infrastrutture Demaniali	Demaniale	1.2.2.01.01.01.001	GRUPPO FINANZIARIO	PG	GIUBBIO	S.S. 206/007-696	13/11/2009				TRASFERIMENTO A TITOLO GRATUITO	Valore catastale	0,00	485,86	0,00	0,00	485,86	0,00	0,00	PROVINCIA	
341	Beni immobili di valore culturale, storico ed artistico n.a.c.	Indisponibile	1.2.2.02.10.99.999	GRUPPO FINANZIARIO	PG	GIUBBIO	S. BENEDETTO VECCHIO	28/05/1980	23/09/2014			TRASFERIMENTO A TITOLO GRATUITO	Valore catastale di stima	0,00	29.940,00	0,00	0,00	29.940,00	0,00	0,00	AGENZIA FORESTALE REGIONALE	Relazione di Stima 2017 - Potere Efficacioso
52	Beni immobili di valore culturale, storico ed artistico n.a.c.	Indisponibile	1.2.2.02.10.99.999	GRUPPO FINANZIARIO	PG	GIUBBIO	S. BENEDETTO VECCHIO	10/07/1975	19/05/2010			TRASFERIMENTO A TITOLO GRATUITO	Valore catastale di stima	0,00	64.872,00	0,00	0,00	64.872,00	0,00	0,00	AGENZIA FORESTALE REGIONALE	Relazione di Stima 2017 - Potere Efficacioso
358	Beni immobili di valore culturale, storico ed artistico n.a.c.	Indisponibile	1.2.2.02.10.99.999	GRUPPO FINANZIARIO	PG	GIUBBIO	S. BENEDETTO VECCHIO	10/07/1975	19/05/2010			TRASFERIMENTO A TITOLO GRATUITO	Valore catastale di stima	0,00	12.444,00	0,00	0,00	12.444,00	0,00	0,00	AGENZIA FORESTALE REGIONALE	Relazione di Stima 2017 - Potere Efficacioso
359	Beni immobili di valore culturale, storico ed artistico n.a.c.	Indisponibile	1.2.2.02.10.99.999	GRUPPO FINANZIARIO	PG	GIUBBIO	S. BENEDETTO VECCHIO	10/07/1975	19/05/2010			TRASFERIMENTO A TITOLO GRATUITO	Valore catastale di stima	0,00	6.426,00	0,00	0,00	6.426,00	0,00	0,00	AGENZIA FORESTALE REGIONALE	Relazione di Stima 2017 - Potere Efficacioso
360	Beni immobili di valore culturale, storico ed artistico n.a.c.	Indisponibile	1.2.2.02.10.99.999	GRUPPO FINANZIARIO	PG	GIUBBIO	S. BENEDETTO VECCHIO	10/07/1975	19/05/2010			TRASFERIMENTO A TITOLO GRATUITO	Valore catastale di stima	0,00	19.125,00	0,00	0,00	19.125,00	0,00	0,00	AGENZIA FORESTALE REGIONALE	Relazione di Stima 2017 - Potere Efficacioso
361	Beni immobili n.a.c.	Indisponibile	1.2.2.02.09.99.999	GRUPPO FINANZIARIO	PG	GIUBBIO	S. BENEDETTO VECCHIO	10/07/1975				TRASFERIMENTO A TITOLO GRATUITO	Valore catastale	0,00	7.670,21	0,00	0,00	7.670,21	0,00	0,00	AGENZIA FORESTALE REGIONALE	Relazione di Stima 2017 - Potere Efficacioso

Stelpipomedia S.p.A.

PATRIMONIO IMMOBILIARE REGIONE UMBRIA
 Prospetto Fabbricati al 31/12/2021

Codice identificativo univoco del Fabbricato (C.F. Codice Fabbricato)	Categoria	Descrizione di dettaglio del bene (particella catastale, piano di stato, etc.)	Classificazione secondo il D.M. 11/01/2011 (Categorie)	Classificazione secondo il D.M. 11/01/2011 (Categorie)	Denominazione	Prov.	Comune	Indirizzo	Data di acquisizione	Data di acquisto	Data di acquisto	Data di acquisto	Modalità di acquisizione	Criterio di valutazione secondo il D.M. 11/01/2011	Costi straordinari al 31/12/2021 (euro)	Valore termine al 31/12/2021 (euro)	Valore termine al 31/12/2021 (euro)	Differenza +/- tra il 2021 e il 2020	Differenza +/- tra il 2021 e il 2020	Ente Gestore	Note
2341	Infrastrutture edili	Infrastruttura edile	Indisponibile	Indisponibile	SEBEL ONLUS ROMA	PG	GIUBBIO	C/S BENEVI	28/05/1980				TRASFERIMENTO A TITOLO GRATUITO	Valore catastale	0,00	5.748,70	22.994,80	0,00	0,00	AGENZIA FORESTALE REGIONALE	
70	Fabbricati ad uso abitativo	Fabbricato ad uso abitativo	Disponibile	Disponibile	SEBEL - F. FABRIZIO	PG	GIUBBIO	S. BENEDETTO VECCHIO	28/05/1980	08/11/2013			TRASFERIMENTO A TITOLO GRATUITO	Valore catastale	0,00	62.470,80	249.883,20	0,00	0,00	AGENZIA FORESTALE REGIONALE	
365	Beni immobili n.a.c.	Bene immobile n.a.c.	Disponibile	Disponibile	SEBEL - F. FABRIZIO	PG	GIUBBIO	S. BENEDETTO VECCHIO	28/05/1980				TRASFERIMENTO A TITOLO GRATUITO	Valore catastale	0,00	4.095,17	16.390,67	0,00	0,00	AGENZIA FORESTALE REGIONALE	
363	Beni immobili n.a.c.	Bene immobile n.a.c.	Disponibile	Disponibile	SEBEL - F. FABRIZIO	PG	GIUBBIO	S. BENEDETTO VECCHIO	28/05/1980				TRASFERIMENTO A TITOLO GRATUITO	Valore catastale	0,00	1.239,94	4.959,36	0,00	0,00	AGENZIA FORESTALE REGIONALE	
377	Beni immobili n.a.c.	Bene immobile n.a.c.	Indisponibile	Indisponibile	TERRA.FI	PG	GIUBBIO	S. BENEDETTO VECCHIO	10/07/1975				TRASFERIMENTO A TITOLO GRATUITO	Valore relazione di stima	0,00	21.072,00	0,00	0,00	AGENZIA FORESTALE REGIONALE	Relazione di stima 2017 - Prome Edilcassino	
72	Beni immobili n.a.c.	Bene immobile n.a.c.	Indisponibile	Indisponibile	TERRA.FI	PG	GIUBBIO	S. BENEDETTO VECCHIO	10/07/1975				TRASFERIMENTO A TITOLO GRATUITO	Valore relazione di stima	0,00	6.552,00	0,00	0,00	AGENZIA FORESTALE REGIONALE	Relazione di stima 2017 - Prome Edilcassino	
379	Beni immobili n.a.c.	Bene immobile n.a.c.	Indisponibile	Indisponibile	TERRA.FI	PG	GIUBBIO	S. BENEDETTO VECCHIO	10/07/1975				TRASFERIMENTO A TITOLO GRATUITO	Valore relazione di stima	0,00	8.876,00	0,00	0,00	AGENZIA FORESTALE REGIONALE	Relazione di stima 2017 - Prome Edilcassino	
71	Beni immobili n.a.c.	Bene immobile n.a.c.	Indisponibile	Indisponibile	MILICIONI CARLOTTA MARIALE	PG	GIUBBIO	S. BENEDETTO VECCHIO	10/07/1975				TRASFERIMENTO A TITOLO GRATUITO	Valore relazione di stima	0,00	24.273,00	0,00	0,00	AGENZIA FORESTALE REGIONALE	Relazione di stima 2017 - Prome Edilcassino	
288	Beni immobili n.a.c.	Bene immobile n.a.c.	Indisponibile	Indisponibile	MILICIONI CARLOTTA MARIALE	PG	GIUBBIO	S. BENEDETTO VECCHIO	10/07/1975				TRASFERIMENTO A TITOLO GRATUITO	Valore relazione di stima	0,00	4.484,00	0,00	0,00	AGENZIA FORESTALE REGIONALE	Relazione di stima 2017 - Prome Edilcassino	
237	Beni immobili n.a.c.	Bene immobile n.a.c.	Disponibile	Disponibile	VICINI F. FABRIZIO	PG	GIUBBIO	VOGABOLO VECCHIA	28/05/1980	28/09/2014			TRASFERIMENTO A TITOLO GRATUITO	Valore perizia di stima	0,00	10.320,00	41.280,00	0,00	0,00	AGENZIA FORESTALE REGIONALE	Perizia di stima con presa di atto D.R.G. 04 del 15/02/2015.
2003	Beni immobili n.a.c.	Bene immobile n.a.c.	Disponibile	Disponibile	VICINI F. FABRIZIO	PG	GIUBBIO	VECCINA	28/05/1980	28/09/2014			TRASFERIMENTO A TITOLO GRATUITO	Valore perizia di stima	0,00	2.860,00	11.840,00	0,00	0,00	AGENZIA FORESTALE REGIONALE	Perizia di stima con presa di atto D.R.G. 04 del 15/02/2015.
818	Fabbricati ad uso commerciale	Fabbricato ad uso commerciale	Disponibile	Disponibile	CENTROFUCINIA	PG	MAGNONE	SICCORSO	13/06/1988				ACQUISIZIONE	Valore acquisizione	313.956,20	7.075,46	28.301,84	0,00	0,00	REGIONE	Il valore delle opere strutturate sparisce gli investimenti effettuati dalla Regione.
214	Ami Beni immobili Demaniali	Ami Beni immobili Demaniali	Demaniale	Demaniale	EX OBELLO RONALDI FI	PG	MAGNONE	MONTI DEL LAIO	15/03/1985				TRASFERIMENTO A TITOLO GRATUITO	Valore catastale	34.281,43	22.812,38	91.249,54	0,00	0,00	PROVINCIA	
863	Ami Beni immobili Demaniali	Ami Beni immobili Demaniali	Demaniale	Demaniale	IMPRESA ROMANA F. FABRIZIO	PG	MAGNONE	MONTI DEL LAIO	15/03/1985				TRASFERIMENTO A TITOLO GRATUITO	Valore catastale	0,00	9.634,33	36.137,30	0,00	0,00	PROVINCIA	
1993	Ami Beni immobili Demaniali	Ami Beni immobili Demaniali	Demaniale	Demaniale	MAGNONE S. BENEDETTO VECCHIO	PG	MAGNONE	S. BENEDETTO VECCHIO	04/12/2009				TRASFERIMENTO A TITOLO GRATUITO	Valore catastale	0,00	0,00	0,00	0,00	PROVINCIA	Immobile strumentale e relativo al piano di deposito con DGR n. 1000 del 11/11/2020 e successive deliberazioni con DGR n. 1301 del 14/11/2021.	
1993	Beni immobili n.a.c.	Bene immobile n.a.c.	Disponibile	Disponibile	MAGNONE S. BENEDETTO VECCHIO	PG	MAGNONE	S. BENEDETTO VECCHIO	04/12/2009				TRASFERIMENTO A TITOLO GRATUITO	Valore catastale	0,00	0,00	0,00	0,00	PROVINCIA	Immobile strumentale e relativo al piano di deposito con DGR n. 1000 del 11/11/2020 e successive deliberazioni con DGR n. 1301 del 14/11/2021.	
1993	Beni immobili n.a.c.	Bene immobile n.a.c.	Disponibile	Disponibile	MAGNONE S. BENEDETTO VECCHIO	PG	MAGNONE	S. BENEDETTO VECCHIO	04/12/2009				TRASFERIMENTO A TITOLO GRATUITO	Valore catastale	0,00	473,76	1.895,04	0,00	-473,76	PROVINCIA	Immobile strumentale e relativo al piano di deposito con DGR n. 1000 del 11/11/2020 e successive deliberazioni con DGR n. 1301 del 14/11/2021. Immobile strumentale e relativo al piano di deposito con DGR n. 1000 del 11/11/2020 e successive deliberazioni con DGR n. 1301 del 14/11/2021. Immobile strumentale e relativo al piano di deposito con DGR n. 1000 del 11/11/2020 e successive deliberazioni con DGR n. 1301 del 14/11/2021.
191	Ami Beni immobili Demaniali	Ami Beni immobili Demaniali	Demaniale	Demaniale	OMI L'AVV. F. FABRIZIO	PG	MAGNONE	S. BENEDETTO VECCHIO	18/06/1985				TRASFERIMENTO A TITOLO GRATUITO	Valore catastale	0,00	29.673,50	118.694,02	0,00	0,00	PROVINCIA	Aggiornamento catastale anno 2018.
192	Ami Beni immobili Demaniali	Ami Beni immobili Demaniali	Demaniale	Demaniale	OMI L'AVV. F. FABRIZIO	PG	MAGNONE	S. BENEDETTO VECCHIO	18/06/1985				TRASFERIMENTO A TITOLO GRATUITO	Valore catastale	0,00	27.254,98	109.019,90	0,00	0,00	PROVINCIA	
196	Ami Beni immobili Demaniali	Ami Beni immobili Demaniali	Demaniale	Demaniale	OMI L'AVV. F. FABRIZIO	PG	MAGNONE	S. BENEDETTO VECCHIO	18/06/1985				TRASFERIMENTO A TITOLO GRATUITO	Valore catastale	0,00	348,77	1.395,07	0,00	0,00	PROVINCIA	

Stelpipomida S.p.A.

PATRIMONIO IMMOBILIARE REGIONE UMBRIA
Prospecto Fabbricati al 31/12/2021

Table with columns: Codice identificativo, Descrizione, Classificazione, Denominazione, Prov., Comune, Indirizzo, Data di acquisizione, Data fine di vincolo, Modalità di acquisizione, Criterio di valutazione, Costi di acquisizione, Valore termico, Valore di riferimento, Costi straordinari, Valore termico al 31/12/2021, Differenza, Anno, Ente Gestore, Note.

Stelpipomedia S.p.A.

PATRIMONIO IMMOBILIARE REGIONE UMBRIA
 Prospetto Fabbricati al 31/12/2021

Codice identificativo univoco del Fabbricato (C.F.C.)	Descrizione secondo il piano di conti dello Stato Patrimoniale in base al D.lgs. n.118/2011 (art.100)	Classificazione secondaria secondo il piano di conti dello Stato Patrimoniale in base al D.lgs. n.118/2011 (art.100)	Classificazione al fine dell'ammortamento (differenziale)	Denominazione	Prov.	Comune	Indirizzo	Data di acquisizione	Data di vincolo di sorta del D.lgs. n.118/2011 art.100	Data fine ammortamento	Modalità di acquisizione	Criterio di valutazione secondo il D.lgs. n.118/2011 art.100	Valore dell'immobilizzabile secondo il principio del D.lgs. n.118/2011 art.100	Costi straordinari al 31/12/2021 (euro)	Valore termico al 31/12/2021 (euro)	Differenza +/- tra il 2021 e il 2020	Differenza +/- tra il 2021 e il 2020	Ente Gestore	Note
1705	Infrastrutture Demaniali	1.2.2.01.01.01.001	Demaniale	LOC. FERRARINO ALTO STAZIONE	PG	MARSICIANO	VOCABOLO PAPAIO	24/07/2007			TRASFERIMENTO A TITOLO GRATUITO	Valore catastale	95.114,82	0,00	23.779,70	0,00	0,00	UMBRIA T.P.E. MOBILITA' S.p.A.	Variazione catastale registrata anno 2019
2411	Infrastrutture Demaniali	1.2.2.01.01.01.001	Demaniale	LOC. FERRARINO ALTO STAZIONE	PG	MARSICIANO	VOCABOLO PAPAIO	24/07/2007			TRASFERIMENTO A TITOLO GRATUITO	Valore catastale	25.195,97	0,00	6.298,99	0,00	0,00	UMBRIA T.P.E. MOBILITA' S.p.A.	Variazione catastale registrata anno 2019
2284	Infrastrutture Demaniali	1.2.2.01.01.01.001	Demaniale	VIA ARNETTO KM SC007	PG	MARSICIANO	VIA ARNETTO KM SC007	24/07/2007			TRASFERIMENTO A TITOLO GRATUITO	Valore catastale	783.915,71	0,00	195.978,93	0,00	0,00	UMBRIA T.P.E. MOBILITA' S.p.A.	
2282	Atti Beni Immobili Demaniali	1.2.2.01.02.01.001	Demaniale	Acquisto di un'area edificabile in Comune di Marsciano	PG	MASSA MARTANA	VOCABOLO SANTA ELLMINATA	24/12/1985			ACQUISIZIONE	Valore catastale	10.147,94	0,00	2.536,98	0,00	0,00	AGENZIA FORESTALE REGIONALE	
1721	Atti Beni Immobili Demaniali	1.2.2.01.02.01.001	Demaniale	CABELLO RENZOVARO KM 00-100	PG	MASSA MARTANA	VIA SAN PAULISTO	24/07/2007	19/01/2009		TRASFERIMENTO A TITOLO GRATUITO	Valore catastale	41.734,06	0,00	10.433,51	0,00	0,00	UMBRIA T.P.E. MOBILITA' S.p.A.	
1722	Atti Beni Immobili Demaniali	1.2.2.01.02.01.001	Demaniale	CABELLO RENZOVARO KM 00-100	PG	MASSA MARTANA	VOCABOLO MOLINO	24/07/2007	15/01/2009		TRASFERIMENTO A TITOLO GRATUITO	Valore catastale	24.814,61	0,00	6.203,65	0,00	0,00	UMBRIA T.P.E. MOBILITA' S.p.A.	
2343	Atti Beni Immobili Demaniali	1.2.2.01.02.01.001	Demaniale	CABELLO RENZOVARO KM 00-100	PG	MASSA MARTANA	Mezzaneri	24/07/2007			TRASFERIMENTO A TITOLO GRATUITO	Valore catastale	24.814,61	0,00	6.203,65	0,00	0,00	UMBRIA T.P.E. MOBILITA' S.p.A.	
1724	Atti Beni Immobili Demaniali	1.2.2.01.02.01.001	Demaniale	CABELLO RENZOVARO KM 00-100	PG	MASSA MARTANA	STAZIONE DI MASSA MARTANA S.CALO	24/07/2007			TRASFERIMENTO A TITOLO GRATUITO	Valore catastale	32.146,30	0,00	8.006,57	0,00	0,00	UMBRIA T.P.E. MOBILITA' S.p.A.	
2280	Atti Beni Immobili Demaniali	1.2.2.01.02.01.001	Demaniale	FRAGIONE VILLA S.M. MARTANA KM 00-100	PG	MASSA MARTANA	FRAGIONE VILLA S.M. MARTANA	04/12/2009			TRASFERIMENTO A TITOLO GRATUITO	Valore catastale	10.640,45	0,00	2.660,11	0,00	0,00	PROVINCIA	
2257	Infrastrutture Demaniali	1.2.2.01.01.01.001	Demaniale	FRAGIONE VILLA S.M. MARTANA KM 00-100	PG	MASSA MARTANA	60081-074	24/07/2007			TRASFERIMENTO A TITOLO GRATUITO	Valore catastale	80.447,22	0,00	20.111,81	0,00	0,00	UMBRIA T.P.E. MOBILITA' S.p.A.	
2225	Infrastrutture Demaniali	1.2.2.01.01.01.001	Demaniale	FRAGIONE VILLA S.M. MARTANA KM 00-100	PG	MASSA MARTANA	VOCABOLO STAZIONE	24/07/2007			TRASFERIMENTO A TITOLO GRATUITO	Valore catastale	161.475,38	0,00	45.368,85	0,00	0,00	UMBRIA T.P.E. MOBILITA' S.p.A.	
1734	Atti Beni Immobili Demaniali	1.2.2.01.02.01.001	Demaniale	CABELLO RENZOVARO KM 00-100	PG	MONTE CASTELLO DI VIBIO	MACONNA DEL PIANO	24/07/2007	07/07/2009		TRASFERIMENTO A TITOLO GRATUITO	Valore catastale	24.814,61	0,00	6.203,65	0,00	0,00	UMBRIA T.P.E. MOBILITA' S.p.A.	
1737	Atti Beni Immobili Demaniali	1.2.2.01.02.01.001	Demaniale	CABELLO RENZOVARO KM 00-100	TR	MONTECASTELLI	Stazione di Montecastelli	24/07/2007	06/04/2009		DEVOLUZIONE	Valore catastale	54.039,81	0,00	13.509,95	0,00	0,00	UMBRIA T.P.E. MOBILITA' S.p.A.	
1735	Atti Beni Immobili Demaniali	1.2.2.01.02.01.001	Demaniale	CABELLO RENZOVARO KM 00-100	TR	MONTECASTELLI	Stazione di Montecastelli	24/07/2007			DEVOLUZIONE	Valore catastale	91.099,63	0,00	22.772,41	0,00	0,00	UMBRIA T.P.E. MOBILITA' S.p.A.	
1736	Atti Beni Immobili Demaniali	1.2.2.01.02.01.001	Demaniale	FRAGIONE VILLA S.M. MARTANA KM 00-100	TR	MONTECASTELLI	Stazione di Montecastelli	24/07/2007			DEVOLUZIONE	Valore catastale	81.776,06	0,00	20.444,01	0,00	0,00	UMBRIA T.P.E. MOBILITA' S.p.A.	
279	Fabbricati ad uso culturale, storico ed artistico n.a.c.	1.2.2.02.10.01.001	Indisponibile	COLUMBARA	PG	MONTEONE	COLUMBARA	10/07/1975	10/11/2015		TRASFERIMENTO A TITOLO GRATUITO	Valore reattazione di stima	0,00	34.440,00	0,00	0,00	AGENZIA FORESTALE REGIONALE	Relazione di Stima 2017 - Pivotti Edificatorio	
54	Beni immobili di valore culturale, storico ed artistico n.a.c.	1.2.2.02.10.99.999	Disponibile	CASA AL COLLE DI COLLE	PG	MONTEONE	CASA AL COLLE	10/07/1975	26/03/2008		TRASFERIMENTO A TITOLO GRATUITO	Valore perizia di stima	247.320,00	0,00	61.530,00	0,00	0,00	AGENZIA FORESTALE REGIONALE	Stima con Perizia di stima DGR 604 del 07/05/2015
266	Beni immobili di valore culturale, storico ed artistico n.a.c.	1.2.2.02.10.99.999	Disponibile	CASA AL COLLE DI COLLE	PG	MONTEONE	CASA AL COLLE	10/07/1975	27/04/2007		TRASFERIMENTO A TITOLO GRATUITO	Valore perizia di stima	2.401,92	0,00	606,48	0,00	0,00	AGENZIA FORESTALE REGIONALE	Stima con Perizia di stima DGR 604 del 07/05/2015
267	Beni immobili di valore culturale, storico ed artistico n.a.c.	1.2.2.02.10.99.999	Disponibile	CASA AL COLLE DI COLLE	PG	MONTEONE	CASA AL COLLE	10/07/1975	27/04/2007		TRASFERIMENTO A TITOLO GRATUITO	Valore perizia di stima	5.875,20	0,00	1.468,80	0,00	0,00	AGENZIA FORESTALE REGIONALE	Stima con Perizia di stima DGR 604 del 07/05/2015
268	Beni immobili di valore culturale, storico ed artistico n.a.c.	1.2.2.02.10.99.999	Disponibile	CASA AL COLLE DI COLLE	PG	MONTEONE	CASA AL COLLE	10/07/1975	27/04/2007		TRASFERIMENTO A TITOLO GRATUITO	Valore perizia di stima	1.704,96	0,00	426,24	0,00	0,00	AGENZIA FORESTALE REGIONALE	Stima con Perizia di stima DGR 604 del 07/05/2015
53	Fabbricati ad uso abitativo di valore culturale, storico ed artistico	1.2.2.02.10.01.001	Indisponibile	COLUMBARA	PG	MONTEONE	COLUMBARA	10/07/1975	10/11/2015		TRASFERIMENTO A TITOLO GRATUITO	Valore reattazione di stima	0,00	0,00	48.976,00	0,00	0,00	AGENZIA FORESTALE REGIONALE	Relazione di Stima 2017 - Pivotti Edificatorio

Stelapimobili S.p.A.

PATRIMONIO IMMOBILIARE REGIONE UMBRIA
Prospetto Fabbricati al 31/12/2021

Table with 20 columns: Codice identificativo, Descrizione, Classificazione, Data di acquisizione, Indirizzo, Comune, Prov., Denominazione, Data fine straordinaria, Modalità di acquisizione, Criterio di valutazione, Valore di acquisto, Costi straordinari, Valore termico, Differenza, Valore termico al 31/12/2021, Differenza, Valore termico al 31/12/2020, Differenza, Regione, Note.

Stelapimobili S.p.A.

PATRIMONIO IMMOBILIARE REGIONE UMBRIA
 Prospetto Fabbricati al 31/12/2021

Codice identificativo univoco del Fabbricato (C.C.C.C. - Codice Fabbricato)	Classificazione secondo il piano di conti dello Stato Patrimoniale in base al D.lgs. n. 118/2011 (Art. 10)	Classificazione secondo il piano di conti dello Stato Patrimoniale in base al D.lgs. n. 118/2011 (Art. 10)	Denominazione	Prov.	Comune	Indirizzo	Data di acquisizione	Data di acquisto	Data di acquisto	Data di acquisto	Modalità di acquisizione	Criterio di valutazione secondo il D.lgs. n. 118/2011	Valore dell'immobile secondo il principio del D.lgs. n. 118/2011 (euro)	Costi straordinari al 31/12/2021 (euro)	Valore termico al 31/12/2021 (euro)	Differenza +/- tra il 2021 e il 2020	Differenza +/- tra il 2021 e il 2020	Differenza +/- tra il 2021 e il 2020	Ente Gestore	Note
1976	Infrastrutture Demaniali	1.2.2.01.01.01.001	MARCONI COSTA, ROMANO S. GIO. TERESA, MARCONI COSTA	TR	NARNI	COSTA ROMANA	04/12/2009				TRASFERIMENTO A TITOLO GRATUITO	Valore catastale	3.965,09	0,00	916,27	0,00	0,00	0,00	PROVINCIA	
1975	Infrastrutture Demaniali	1.2.2.01.01.01.001	MARCONI COSTA S. S. MARCONI COSTA	TR	NARNI	AMELIA	13/11/2009				TRASFERIMENTO A TITOLO GRATUITO	Valore catastale	15.658,94	0,00	3.914,74	0,00	0,00	0,00	PROVINCIA	
2948	Fabbricati ad uso strumentale	1.2.2.02.09.09.999	PATTINALLO COSTA, TORRE	TR	NARNI	STRADA DI MARABATTA	05/08/2015				ESPROPRIO	Valore di acquisizione	21.738.593,91	0,00	1.027.839,70	0,00	0,00	0,00	REGIONE	Il valore è relativo alla destinazione dell'immobile come immobile. Deriva dall'importo complessivo del quadro economico di bilancio approvato dal Consiglio Regionale Umbro con deliberazione n. 11 del 20/05/2015 (art. 100, comma 1, lett. a) del D.Lgs. n. 118/2011).
343	Fabbricati ad uso abitativo	1.2.2.02.09.01.001	BARATI	PG	NOCIERA UMBRA	S. MARIA DI LIGNANO	26/05/1980				TRASFERIMENTO A TITOLO GRATUITO	Valore catastale	152.011,78	0,00	38.002,94	0,00	0,00	0,00	AGENZIA FORESTALE REGIONALE	Valore catastale anno 2018
2106	Infrastrutture Demaniali	1.2.2.01.01.01.001	GRANCONI COSTA S. MARCONI COSTA	PG	NOCIERA UMBRA	Sarnate	13/11/2009				TRASFERIMENTO A TITOLO GRATUITO	Valore catastale	161.382,14	0,00	40.345,54	0,00	0,00	0,00	PROVINCIA	
2107	Infrastrutture Demaniali	1.2.2.01.01.01.001	GRANCONI COSTA S. MARCONI COSTA	PG	NOCIERA UMBRA	Sarnate	13/11/2009				TRASFERIMENTO A TITOLO GRATUITO	Valore catastale	48.853,18	0,00	11.713,30	0,00	0,00	0,00	PROVINCIA	
2104	Infrastrutture Demaniali	1.2.2.01.01.01.001	GRANCONI COSTA S. MARCONI COSTA	PG	NOCIERA UMBRA	Nocera Sudo	13/11/2009	03/10/2018			TRASFERIMENTO A TITOLO GRATUITO	Valore catastale	162.214,08	0,00	40.853,52	0,00	0,00	0,00	PROVINCIA	Emesso Decreto di Viceré Ribacci anno 2018
95	Fabbricati ad uso abitativo culturale, storico ed artistico	1.2.2.02.10.01.001	CASTRUCCIANO, FI	PG	NOCIERA UMBRA	CASTRUCCIANO	26/05/1980	26/10/2015			TRASFERIMENTO A TITOLO GRATUITO	Valore catastale	82.844,16	0,00	20.711,04	0,00	0,00	0,00	AGENZIA FORESTALE REGIONALE	
238	Fabbricati rurali	1.2.2.02.09.05.001	CASTRUCCIANO, FI	PG	NOCIERA UMBRA	CASTRUCCIANO	26/05/1980				TRASFERIMENTO A TITOLO GRATUITO	Valore catastale	47.720,40	0,00	11.930,10	0,00	0,00	0,00	AGENZIA FORESTALE REGIONALE	
239	Fabbricati rurali	1.2.2.02.09.05.001	CASTRUCCIANO, FI	PG	NOCIERA UMBRA	CASTRUCCIANO	26/05/1980				TRASFERIMENTO A TITOLO GRATUITO	Valore catastale	74.911,20	0,00	18.727,80	0,00	0,00	0,00	AGENZIA FORESTALE REGIONALE	
240	Fabbricati ad uso abitativo	1.2.2.02.09.01.001	CASTRUCCIANO, FI	PG	NOCIERA UMBRA	CASTRUCCIANO	26/05/1980				TRASFERIMENTO A TITOLO GRATUITO	Valore catastale	32.067,84	0,00	8.016,96	0,00	0,00	0,00	AGENZIA FORESTALE REGIONALE	
241	Fabbricati rurali	1.2.2.02.09.05.001	CASTRUCCIANO, FI	PG	NOCIERA UMBRA	CASTRUCCIANO	26/05/1980				TRASFERIMENTO A TITOLO GRATUITO	Valore catastale	21.512,40	0,00	5.378,10	0,00	0,00	0,00	AGENZIA FORESTALE REGIONALE	
387	Fabbricati ad uso abitativo di valore culturale, storico ed artistico	1.2.2.02.10.01.001	CASTRUCCIANO, FI	PG	NOCIERA UMBRA	S. MARIA DI LIGNANO	26/05/1980	22/02/2012			TRASFERIMENTO A TITOLO GRATUITO	Valore catastale	123.760,90	0,00	30.940,22	0,00	0,00	0,00	AGENZIA FORESTALE REGIONALE	
391	Beni immobili i.a.c.	1.2.2.02.09.99.999	CASTRUCCIANO, FI	PG	NOCIERA UMBRA	SANTA MARIA DI LIGNANO	26/05/1980				TRASFERIMENTO A TITOLO GRATUITO	Valore catastale	0,00	0,00	0,00	0,00	0,00	0,00	AGENZIA FORESTALE REGIONALE	Valore ricompreso con fabbricati cod. 307
405	Beni immobili i.a.c.	1.2.2.02.09.99.999	CASTRUCCIANO, FI	PG	NOCIERA UMBRA	TORRE	26/05/1980				TRASFERIMENTO A TITOLO GRATUITO	Valore catastale	78.876,00	0,00	126,00	0,00	0,00	0,00	AGENZIA FORESTALE REGIONALE	Stima con presa d'atto DER n. 270 del 23/05/2016 - Valore anno 2018
2000	Beni immobili i.a.c.	1.2.2.02.09.99.999	CASTRUCCIANO, FI	PG	NOCIERA UMBRA	TORRE	26/05/1980				TRASFERIMENTO A TITOLO GRATUITO	Valore catastale	22.500,00	0,00	0,00	0,00	0,00	0,00	AGENZIA FORESTALE REGIONALE	Stima con presa d'atto DER n. 270 del 23/05/2016
2105	Infrastrutture Demaniali	1.2.2.01.01.01.001	MARCONI COSTA S. MARCONI COSTA	PG	NOCIERA UMBRA	Via Benaria	13/11/2009				TRASFERIMENTO A TITOLO GRATUITO	Valore catastale	7.788,48	0,00	1.947,12	0,00	0,00	0,00	PROVINCIA	
1991	Ami Beni Immobili Demaniali	1.2.2.01.02.01.001	MARCONI COSTA S. MARCONI COSTA	PG	NOCIERA UMBRA	Via Benaria	13/11/2009				TRASFERIMENTO A TITOLO GRATUITO	Valore catastale	708,29	0,00	177,07	0,00	0,00	0,00	PROVINCIA	
92	Beni immobili i.a.c.	1.2.2.02.09.99.999	GRANCONI COSTA S. MARCONI COSTA	PG	NOCIERA UMBRA	SANTA MARIA DI LIGNANO	26/05/1980				TRASFERIMENTO A TITOLO GRATUITO	Valore catastale	6.801,98	0,00	1.700,50	0,00	0,00	0,00	AGENZIA FORESTALE REGIONALE	Aggiornamento valutazione con valore catastale, anno 2017
401	Beni immobili i.a.c.	1.2.2.02.09.99.999	GRANCONI COSTA S. MARCONI COSTA	PG	NOCIERA UMBRA	S. Maria di Lignano	26/05/1980				TRASFERIMENTO A TITOLO GRATUITO	Valore catastale	0,00	0,00	28.900,00	0,00	0,00	0,00	AGENZIA FORESTALE REGIONALE	Relazione di Stima 2017 - Potere Edificatorio
403	Beni immobili i.a.c.	1.2.2.02.09.99.999	GRANCONI COSTA S. MARCONI COSTA	PG	NOCIERA UMBRA	S. Maria di Lignano	26/05/1980				TRASFERIMENTO A TITOLO GRATUITO	Valore catastale	0,00	0,00	6.816,00	0,00	0,00	0,00	AGENZIA FORESTALE REGIONALE	Relazione di Stima 2017 - Potere Edificatorio

Stelapimobiliare S.p.A.

PATRIMONIO IMMOBILIARE REGIONE UMBRIA
Prospecto Fabbricati al 31/12/2021

Table with columns: Codice identificativo, Descrizione, Classificazione, Denominazione, Prov., Comune, Indirizzo, Data di acquisizione, Data fine, Modalità di acquisizione, Criterio di valutazione, Valore, Costi straordinari, Valore terreno, Differenza, Differenza, Differenza, Note.

Stelpomobile S.p.A.

PATRIMONIO IMMOBILIARE REGIONE UMBRIA
 Prospetto Fabbricati al 31/12/2021

Codice identificativo dell'immobile	Descrizione di base dell'immobile e dati catastali	Classificazione dell'immobile secondo il D.Lgs. n. 112/2017 (Codice)	Classificazione dell'immobile secondo il D.Lgs. n. 112/2017 (Codice)	Indirizzo	Data di acquisizione	Data di vincolo di sorta del D.Lgs. n. 112/2017	Data fine dell'irrevocabilità	Modalità di acquisizione	Categoria di valutazione secondo il D.Lgs. n. 112/2017	Valore dell'immobile secondo il principio del D.Lgs. n. 112/2017 (euro)	Costi straordinari al 31/12/2021 (euro)	Valore termico al 31/12/2021 (euro)	Differenza +/ - tra il 2021 e il 2020	Differenza +/ - tra il 2021 e il 2020	Differenza +/ - tra il 2021 e il 2020	Ente Gestore	Note
886	Beni immobili n.a.c. PARRANO (PG) - PARRANO (PG) - PARRANO (PG) - PARRANO (PG) - PARRANO (PG)	Indisponibile	1.2.2.02.09.99.9999	POPOSSO	28/05/1980			TRASFERIMENTO A TITOLO GRATUITO	Valore relazione di stima	0,00	0,00	54.600,00	0,00	0,00	0,00	AGENZIA FORESTALE REGIONALE	Relazione di Stima 2017 - Proveni Edificabile
450	Beni immobili n.a.c. PARRANO (PG) - PARRANO (PG) - PARRANO (PG) - PARRANO (PG) - PARRANO (PG)	Indisponibile	1.2.2.02.09.99.9999	POPOSSO	28/05/1980			TRASFERIMENTO A TITOLO GRATUITO	Valore relazione di stima	0,00	0,00	3.700,00	0,00	0,00	0,00	AGENZIA FORESTALE REGIONALE	Relazione di Stima 2017 - Proveni Edificabile
728	Beni immobili n.a.c. VICANO (PG) - VICANO (PG) - VICANO (PG) - VICANO (PG) - VICANO (PG)	Disponibile	1.2.2.02.09.99.9999	VICANO	28/05/1980			TRASFERIMENTO A TITOLO GRATUITO	Valore perizia di stima	189.893,38	0,00	47.473,34	0,00	0,00	0,00	AGENZIA FORESTALE REGIONALE	Il valore indicato è riferito all'intero complesso Parcella di stima con perizia n. 980 DGR 1365 del 31/10/2014.
426	Beni immobili n.a.c. VICANO (PG) - VICANO (PG) - VICANO (PG) - VICANO (PG) - VICANO (PG)	Disponibile	1.2.2.02.09.99.9999	VICANO	28/05/1980			TRASFERIMENTO A TITOLO GRATUITO	Valore perizia di stima	0,00	0,00	0,00	0,00	0,00	0,00	AGENZIA FORESTALE REGIONALE	Il valore è compreso nel valore totale indicato al Fl. n. 228 - Perizia di stima con perizia n. 980 DGR 1365 del 31/10/2014.
729	Beni immobili n.a.c. VICANO (PG) - VICANO (PG) - VICANO (PG) - VICANO (PG) - VICANO (PG)	Disponibile	1.2.2.02.09.99.9999	VICANO	28/05/1980			TRASFERIMENTO A TITOLO GRATUITO	Valore perizia di stima	0,00	0,00	0,00	0,00	0,00	0,00	AGENZIA FORESTALE REGIONALE	Il valore è compreso nel valore totale indicato al Fl. n. 228 - Perizia di stima con perizia n. 980 DGR 1365 del 31/10/2014.
2056	Atti Beni Immobili Demaniali PASSIGNANO SULL' TRASNENO (PG) - PASSIGNANO SULL' TRASNENO (PG) - PASSIGNANO SULL' TRASNENO (PG)	Demaniale	1.2.2.01.02.01.0011	PASSIGNANO SULL' TRASNENO	04/12/2009			TRASFERIMENTO A TITOLO GRATUITO	Valore catastale	8.121,79	0,00	2.030,45	0,00	0,00	0,00	PROVINCIA	
2290	Atti Beni Immobili Demaniali PASSIGNANO SULL' TRASNENO (PG) - PASSIGNANO SULL' TRASNENO (PG) - PASSIGNANO SULL' TRASNENO (PG)	Demaniale	1.2.2.01.02.01.0011	PASSIGNANO SULL' TRASNENO	15/03/1985			TRASFERIMENTO A TITOLO GRATUITO	Valore catastale	213.410,02	0,00	53.354,51	0,00	0,00	0,00	PROVINCIA	
2325	Atti Beni Immobili Demaniali PASSIGNANO SULL' TRASNENO (PG) - PASSIGNANO SULL' TRASNENO (PG) - PASSIGNANO SULL' TRASNENO (PG)	Demaniale	1.2.2.01.02.01.0011	PASSIGNANO SULL' TRASNENO	15/03/1985			TRASFERIMENTO A TITOLO GRATUITO	Valore catastale	0,00	0,00	0,00	0,00	0,00	0,00	PROVINCIA	Il valore degli investimenti relativi alla provincia sale (fabbricati, ponticelli, ponti, ecc.) sono riportati sul fabbricato con DGR.
2334	Infrastrutture Demaniali PASSIGNANO SULL' TRASNENO (PG) - PASSIGNANO SULL' TRASNENO (PG) - PASSIGNANO SULL' TRASNENO (PG)	Demaniale	1.2.2.01.01.01.0011	PASSIGNANO SULL' TRASNENO	15/03/1985			TRASFERIMENTO A TITOLO GRATUITO	Valore catastale	0,00	1912.318,34	0,00	0,00	0,00	0,00	PROVINCIA	Il valore delle opere edificate riguarda gli investimenti ammessi dalla provincia alle 13 cascate (sborni, ponticelli, ponti, ecc.) sono riportati sul fabbricato con DGR.
2289	Atti Beni Immobili Demaniali PASSIGNANO SULL' TRASNENO (PG) - PASSIGNANO SULL' TRASNENO (PG) - PASSIGNANO SULL' TRASNENO (PG)	Demaniale	1.2.2.01.02.01.0011	PASSIGNANO SULL' TRASNENO	15/03/1985			TRASFERIMENTO A TITOLO GRATUITO	Valore catastale	604.292,85	0,00	151.073,21	0,00	0,00	0,00	PROVINCIA	
2278	Infrastrutture Demaniali PASSIGNANO SULL' TRASNENO (PG) - PASSIGNANO SULL' TRASNENO (PG) - PASSIGNANO SULL' TRASNENO (PG)	Demaniale	1.2.2.01.01.01.0011	PASSIGNANO SULL' TRASNENO	24/07/2007			TRASFERIMENTO A TITOLO GRATUITO	Valore catastale	99.314,31	0,00	24.829,58	0,00	0,00	0,00	UMBRIA PLE MOBILITA' S.p.A.	
2420	Infrastrutture Demaniali PASSIGNANO SULL' TRASNENO (PG) - PASSIGNANO SULL' TRASNENO (PG) - PASSIGNANO SULL' TRASNENO (PG)	Demaniale	1.2.2.01.01.01.0011	PASSIGNANO SULL' TRASNENO	24/07/2007			TRASFERIMENTO A TITOLO GRATUITO	Valore catastale	8.016,96	0,00	2.004,24	0,00	0,00	0,00	UMBRIA PLE MOBILITA' S.p.A.	Aggiornamento valori catastali e dati economico anno 2020
2306	Infrastrutture Demaniali PASSIGNANO SULL' TRASNENO (PG) - PASSIGNANO SULL' TRASNENO (PG) - PASSIGNANO SULL' TRASNENO (PG)	Demaniale	1.2.2.01.01.01.0011	PASSIGNANO SULL' TRASNENO	24/07/2007			TRASFERIMENTO A TITOLO GRATUITO	Valore catastale	217.094,64	0,00	54.273,66	0,00	0,00	0,00	UMBRIA PLE MOBILITA' S.p.A.	
2322	Fabbricati ad uso strumentale PASSIGNANO SULL' TRASNENO (PG) - PASSIGNANO SULL' TRASNENO (PG) - PASSIGNANO SULL' TRASNENO (PG)	Indisponibile	1.2.2.02.09.19.0011	PASSIGNANO SULL' TRASNENO	03/02/2009			DEVOLUZIONE	Valore catastale	541.412,26	0,00	135.353,06	0,00	0,00	0,00	REGIONE	
2301	Atti Beni Immobili Demaniali PASSIGNANO SULL' TRASNENO (PG) - PASSIGNANO SULL' TRASNENO (PG) - PASSIGNANO SULL' TRASNENO (PG)	Demaniale	1.2.2.01.02.01.0011	PASSIGNANO SULL' TRASNENO	24/07/2007	12/12/2012		TRASFERIMENTO A TITOLO GRATUITO	Valore catastale	39.477,98	0,00	9.899,50	0,00	0,00	0,00	UMBRIA PLE MOBILITA' S.p.A.	Con D. n. 1163 del 30/10/2017 e n. 13166 del 07/12/2017 si autorizza la costituzione della collana di impianti con manutenzione straordinaria
2096	Atti Beni Immobili Demaniali PASSIGNANO SULL' TRASNENO (PG) - PASSIGNANO SULL' TRASNENO (PG) - PASSIGNANO SULL' TRASNENO (PG)	Demaniale	1.2.2.01.02.01.0011	PASSIGNANO SULL' TRASNENO	04/12/2009		04/12/2017	TRASFERIMENTO A TITOLO GRATUITO	Valore catastale	112.162,18	3.674,00	28.940,54	0,00	0,00	0,00	REGIONE	
2276	Atti Beni Immobili Demaniali PASSIGNANO SULL' TRASNENO (PG) - PASSIGNANO SULL' TRASNENO (PG) - PASSIGNANO SULL' TRASNENO (PG)	Demaniale	1.2.2.01.02.01.0011	PASSIGNANO SULL' TRASNENO	24/07/2007	02/02/2017		TRASFERIMENTO A TITOLO GRATUITO	Valore catastale	33.838,35	0,00	8.459,59	0,00	0,00	0,00	UMBRIA PLE MOBILITA' S.p.A.	
2285	Atti Beni Immobili Demaniali PASSIGNANO SULL' TRASNENO (PG) - PASSIGNANO SULL' TRASNENO (PG) - PASSIGNANO SULL' TRASNENO (PG)	Demaniale	1.2.2.01.02.01.0011	PASSIGNANO SULL' TRASNENO	24/07/2007	08/04/2013		TRASFERIMENTO A TITOLO GRATUITO	Valore catastale	21.431,05	0,00	5.357,76	0,00	0,00	0,00	UMBRIA PLE MOBILITA' S.p.A.	
2300	Atti Beni Immobili Demaniali PASSIGNANO SULL' TRASNENO (PG) - PASSIGNANO SULL' TRASNENO (PG) - PASSIGNANO SULL' TRASNENO (PG)	Demaniale	1.2.2.01.02.01.0011	PASSIGNANO SULL' TRASNENO	24/07/2007	25/09/2012		TRASFERIMENTO A TITOLO GRATUITO	Valore catastale	33.838,35	0,00	8.459,59	0,00	0,00	0,00	UMBRIA PLE MOBILITA' S.p.A.	
2302	Atti Beni Immobili Demaniali PASSIGNANO SULL' TRASNENO (PG) - PASSIGNANO SULL' TRASNENO (PG) - PASSIGNANO SULL' TRASNENO (PG)	Demaniale	1.2.2.01.02.01.0011	PASSIGNANO SULL' TRASNENO	24/07/2007	04/04/2013		TRASFERIMENTO A TITOLO GRATUITO	Valore catastale	37.785,93	0,00	9.446,48	0,00	0,00	0,00	UMBRIA PLE MOBILITA' S.p.A.	
2305	Atti Beni Immobili Demaniali PASSIGNANO SULL' TRASNENO (PG) - PASSIGNANO SULL' TRASNENO (PG) - PASSIGNANO SULL' TRASNENO (PG)	Demaniale	1.2.2.01.02.01.0011	PASSIGNANO SULL' TRASNENO	24/07/2007	24/08/2010		TRASFERIMENTO A TITOLO GRATUITO	Valore catastale	36.657,90	0,00	9.164,47	0,00	0,00	0,00	UMBRIA PLE MOBILITA' S.p.A.	

Stelppimobili S.p.A.

PATRIMONIO IMMOBILIARE REGIONE UMBRIA
 Prospetto Fabbricati al 31/12/2021

Codice identificativo dell'immobile	Descrizione di base del fabbricato (D.Lgs. 11/2011) (Fondazione)	Classificazione secondo il piano di zonazione del territorio (D.Lgs. 11/2011) (Codice)	Classificazione secondo il piano di zonazione del territorio (D.Lgs. 11/2011) (Codice)	Denominazione	Prov.	Comune	Indirizzo	Data di acquisizione	Data di vincolo al bene del D.Lgs. 11/2011	Data fine del vincolo (se applicabile)	Modalità di acquisizione	Criterio di valutazione secondo il D.Lgs. 11/2011	Valore di acquisto secondo il D.Lgs. 11/2011	Costi straordinari al 31/12/2021 (euro)	Valore termico al 31/12/2021 (euro)	Differenza +/- tra il 31/12/2021 e il 31/12/2020 (euro)	Valore di acquisto secondo il D.Lgs. 11/2011 al 31/12/2020 (euro)	Differenza +/- tra il 31/12/2021 e il 31/12/2020 (euro)	Valore termico al 31/12/2020 (euro)	Differenza +/- tra il 31/12/2021 e il 31/12/2020 (euro)	Ente Gestore	Note
2271	Abit. Beni Immobili Demaniali	1.2.2.01.02.01.001	Demaniale	CASA A TRE VANI OPERATIVA IN FASE DI COMPLETAMENTO	PG	PERUGIA	GRANALOTTO IM 10522	24/07/2007	09/03/2017		TRASFERIMENTO A TITOLO GRATUITO	Valore catastale	20.303,01	0,00	5.075,75	0,00	0,00	5.075,75	0,00	0,00	UMBRIA T.P.E MOBILITA' S.p.A.	
2289	Abit. Beni Immobili Demaniali	1.2.2.01.02.01.001	Demaniale	CASA A TRE VANI OPERATIVA IN FASE DI COMPLETAMENTO	PG	PERUGIA	S. ORFEO IM 8.102	24/07/2007	02/02/2017		TRASFERIMENTO A TITOLO GRATUITO	Valore catastale	40.536,38	0,00	10.134,10	0,00	0,00	10.134,10	0,00	0,00	UMBRIA T.P.E MOBILITA' S.p.A.	
2275	Abit. Beni Immobili Demaniali	1.2.2.01.02.01.001	Demaniale	QUADRO A TRE VANI OPERATIVO IN FASE DI COMPLETAMENTO	PG	PERUGIA	TRONCAVA IM 10.300	24/07/2007	26/01/2017		TRASFERIMENTO A TITOLO GRATUITO	Valore catastale	28.762,74	0,00	7.190,68	0,00	0,00	7.190,68	0,00	0,00	UMBRIA T.P.E MOBILITA' S.p.A.	
2321	Opere destinate al culto religioso	1.2.2.02.10.04.001	Indisponibile	CHIESA OPERATIVA IN FASE DI COMPLETAMENTO	PG	PERUGIA	VIA DEL GIOGGIETTO	16/12/2005			DEVOLUZIONE	Valore catastale	264.000,00	241.757,85	66.000,00	0,00	0,00	66.000,00	0,00	0,00	REGIONE	Opere destinate al culto religioso in fase di completamento.
696	Fabbricati ad uso strumentale	1.2.2.02.09.19.001	Indisponibile	OPERA IN FASE DI COMPLETAMENTO	PG	PERUGIA	FONTEVEGGE	07/07/2000		04/09/2014	ACQUISIZIONE	Valore catastale	19.481.695,19	8.421.277,87	4.870.423,80	0,00	0,00	4.870.423,80	0,00	0,00	REGIONE	Lavori di manutenzione straordinaria non finalizzati all'opera edile, opere art. 101 del D.Lgs. 11/2011.
744	Abit. Beni Immobili Demaniali	1.2.2.01.02.01.001	Demaniale	OPERA IN FASE DI COMPLETAMENTO	PG	PERUGIA	PERUGIA	11/07/2002			TRASFERIMENTO A TITOLO GRATUITO	Valore catastale	2.976.902,04	0,00	744.225,51	0,00	0,00	744.225,51	0,00	0,00	REGIONE	
2315	Beni immobili n.a.c.	1.2.2.02.09.99.999	Disponibile	GRANDE VILLA	PG	PERUGIA	Via Giovanni Verga	15/02/2010			ACQUISIZIONE	Valore catastale	0,00	0,00	0,00	0,00	0,00	0,00	0,00	0,00	REGIONE	Stato - Da trasferire al Comune.
1224	Fabbricati ad uso strumentale	1.2.2.02.10.09.001	Indisponibile	OPERA IN FASE DI COMPLETAMENTO	PG	PERUGIA	VIA DEL FAVONONE	31/07/2001	18/05/2017		PERMUTA	Valore catastale	853.485,00	0,00	213.370,50	0,00	0,00	213.370,50	0,00	0,00	ADUSU	
743	Fabbricati ad uso strumentale	1.2.2.02.09.19.001	Indisponibile	OPERA IN FASE DI COMPLETAMENTO	PG	PERUGIA	PERUGIA CENTRO	21/11/1984			TRASFERIMENTO A TITOLO GRATUITO	Valore catastale	112.967,74	0,00	28.241,83	0,00	0,00	28.241,83	0,00	0,00	ADUSU	
954	Fabbricati ad uso strumentale	1.2.2.02.09.19.001	Indisponibile	OPERA IN FASE DI COMPLETAMENTO	PG	PERUGIA	VIA DEL VERGARO	18/08/1986			DONAZIONE	Valore catastale	90.234,82	0,00	22.559,70	0,00	0,00	22.559,70	0,00	0,00	REGIONE	
2307	Abit. Beni Immobili Demaniali	1.2.2.01.02.01.001	Demaniale	OPERA IN FASE DI COMPLETAMENTO	PG	PERUGIA	FORTEBACCO IM 37.298	24/07/2007	04/04/2013		TRASFERIMENTO A TITOLO GRATUITO	Valore catastale	68.804,19	0,00	17.201,05	0,00	0,00	17.201,05	0,00	0,00	UMBRIA T.P.E MOBILITA' S.p.A.	
2303	Infrastrutture Demaniali	1.2.2.01.01.01.001	Demaniale	L. LOMACCIO	PG	PERUGIA	VIA PISANELLO	24/07/2007			TRASFERIMENTO A TITOLO GRATUITO	Valore catastale	1.996,53	0,00	499,63	0,00	0,00	499,63	0,00	0,00	UMBRIA T.P.E MOBILITA' S.p.A.	
2304	Abit. Beni Immobili Demaniali	1.2.2.01.02.01.001	Demaniale	L. LOMACCIO IM 34.543	PG	PERUGIA	S. CAMPICCO IM 34.543	24/07/2007	20/09/2012		TRASFERIMENTO A TITOLO GRATUITO	Valore catastale	38.813,97	0,00	9.728,49	0,00	0,00	9.728,49	0,00	0,00	UMBRIA T.P.E MOBILITA' S.p.A.	
2277	Abit. Beni Immobili Demaniali	1.2.2.01.02.01.001	Demaniale	LOC. LA FORNA IM 17.310	PG	PERUGIA	LOC. LA FORNA IM 17.310	24/07/2007			TRASFERIMENTO A TITOLO GRATUITO	Valore catastale	24.250,59	0,00	6.062,65	0,00	0,00	6.062,65	0,00	0,00	UMBRIA T.P.E MOBILITA' S.p.A.	
740	Fabbricati ad uso strumentale	1.2.2.02.09.19.001	Indisponibile	OPERA IN FASE DI COMPLETAMENTO	PG	PERUGIA	PERUGIA - CENTRO	21/11/1984			TRASFERIMENTO A TITOLO GRATUITO	Valore catastale	917.953,85	0,00	229.488,46	0,00	0,00	229.488,46	0,00	0,00	ADUSU	
2013	Infrastrutture Demaniali	1.2.2.01.01.01.001	Demaniale	MAZZANO CASTELLANO IM 10.246	PG	PERUGIA	CARTELLACCIO	13/11/2009			TRASFERIMENTO A TITOLO GRATUITO	Valore catastale	1.249,92	0,00	312,48	0,00	0,00	312,48	0,00	0,00	PROVINCIA	
2009	Infrastrutture Demaniali	1.2.2.01.01.01.001	Demaniale	MAZZANO CASTELLANO IM 10.246	PG	PERUGIA	FARNETO	13/11/2009			TRASFERIMENTO A TITOLO GRATUITO	Valore catastale	2.748,48	0,00	697,12	0,00	0,00	697,12	0,00	0,00	PROVINCIA	
2014	Infrastrutture Demaniali	1.2.2.01.01.01.001	Demaniale	MAZZANO CASTELLANO IM 10.246	PG	PERUGIA	REPALZANO	04/12/2009			TRASFERIMENTO A TITOLO GRATUITO	Valore catastale	1.748,54	0,00	437,14	0,00	0,00	437,14	0,00	0,00	PROVINCIA	
2270	Abit. Beni Immobili Demaniali	1.2.2.01.02.01.001	Demaniale	PAZZANCA IM 10.246	PG	PERUGIA	PAZZANCA IM 10.246	24/07/2007			TRASFERIMENTO A TITOLO GRATUITO	Valore catastale	55.832,87	0,00	13.959,22	0,00	0,00	13.959,22	0,00	0,00	UMBRIA T.P.E MOBILITA' S.p.A.	
2318	Fabbricati ad uso strumentale	1.2.2.02.09.19.001	Indisponibile	PAZZANCA	PG	PERUGIA	CORSO VANALICO	29/03/1976			TRASFERIMENTO A TITOLO GRATUITO	Valore catastale	864.142,47	0,00	166.035,62	0,00	0,00	166.035,62	0,00	0,00	REGIONE	
938	Fabbricati ad uso strumentale di valore culturale, di valore storico ed artistico.	1.2.2.02.10.09.001	Indisponibile	OPERA IN FASE DI COMPLETAMENTO	PG	PERUGIA	PAZZA ITALIA	30/12/1998	01/12/1998	01/12/2011	ACQUISIZIONE	Valore catastale	10.663.388,89	630.000,00	2.665.847,22	0,00	0,00	2.665.847,22	0,00	0,00	REGIONE	La data delle opere storiche è riferita alla D.O. n. 98/02011

Stelpipomida S.p.A.

PATRIMONIO IMMOBILIARE REGIONE UMBRIA
 Prospetto Fabbricati al 31/12/2021

Codice identificativo dell'immobile	Categoria	Descrizione dell'immobile	Comune	Indirizzo	Data di acquisizione	Data di vincolo di servitù di passaggio	Data fine di servitù di passaggio	Categoria di acquisizione	Modalità di acquisizione	Costo di valutazione secondo il D.Lgs. 11/2001	Valore dell'immobile secondo il principio del D.Lgs. 11/2001	Costi straordinari al 31/12/2021 (euro)	Valore termico al 31/12/2021 (euro)	Differenza +/- tra il 2021 e il 2020	Differenza +/- tra il 2021 e il 2020	Differenza +/- tra il 2021 e il 2020	Ente Gestore	Note
737	Fabbricati ad uso culturale, storico ed artistico	Palazzo Orsini sede Prefettura di Perugia	PERUGIA	PERUGIA	03/07/1974	03/07/1974		ACQUISIZIONE	Valore acquisizione	64.040,65	857.410,28	857.410,28	16.010,16	0,00	0,00	0,00	REGIONE	Il valore della base imponibile catastale dell'immobile è emerso dalla RV (per primi anni '80)
2294	Infrastrutture Demaniali	FRIGOLE MAZ 279	PERUGIA	FRIGOLE MAZ 279	24/07/2007			TRASFERIMENTO A TITOLO GRATUITO	Valore catastale	82.510,14	0,00	0,00	20.627,54	0,00	0,00	0,00	UMBRIA T.P.E. MOBILITA' S.p.A.	
2293	Aziende Immobili Demaniali	PONTE FELICINO MA 2320	PERUGIA	PONTE FELICINO MA 2320	24/07/2007			TRASFERIMENTO A TITOLO GRATUITO	Valore catastale	54.141,36	0,00	0,00	13.535,34	0,00	0,00	0,00	UMBRIA T.P.E. MOBILITA' S.p.A.	
2296	Aziende Immobili Demaniali	PONTE FELICINO MA 2307	PERUGIA	PONTE FELICINO MA 2307	24/07/2007			TRASFERIMENTO A TITOLO GRATUITO	Valore catastale	54.141,36	0,00	0,00	13.535,34	0,00	0,00	0,00	UMBRIA T.P.E. MOBILITA' S.p.A.	
2297	Infrastrutture Demaniali	PONTE FELICINO MA 2303	PERUGIA	PONTE FELICINO MA 2303	24/07/2007			TRASFERIMENTO A TITOLO GRATUITO	Valore catastale	214.221,98	0,00	0,00	53.555,49	0,00	0,00	0,00	UMBRIA T.P.E. MOBILITA' S.p.A.	
2297	Aziende Immobili Demaniali	PONTE S. GIOVANNI	PERUGIA	PONTE S. GIOVANNI	24/07/2007			TRASFERIMENTO A TITOLO GRATUITO	Valore catastale	250.723,20	0,00	0,00	62.580,80	0,00	0,00	0,00	UMBRIA T.P.E. MOBILITA' S.p.A.	
2298	Infrastrutture Demaniali	PONTE S. GIOVANNI - Oltre	PERUGIA	PONTE S. GIOVANNI	24/07/2007			TRASFERIMENTO A TITOLO GRATUITO	Valore catastale	2.388,29	0,00	0,00	597,07	0,00	0,00	0,00	UMBRIA T.P.E. MOBILITA' S.p.A.	
2295	Aziende Immobili Demaniali	PONTE S. GIOVANNI MA 1545	PERUGIA	PONTE S. GIOVANNI MA 1545	24/07/2007			TRASFERIMENTO A TITOLO GRATUITO	Valore catastale	40.956,02	0,00	0,00	10.151,51	0,00	0,00	0,00	UMBRIA T.P.E. MOBILITA' S.p.A.	
2296	Aziende Immobili Demaniali	PONTE S. GIOVANNI MA 2033	PERUGIA	PONTE S. GIOVANNI MA 2033	24/07/2007	04/04/2013		TRASFERIMENTO A TITOLO GRATUITO	Valore catastale	37.785,93	0,00	0,00	9.446,48	0,00	0,00	0,00	UMBRIA T.P.E. MOBILITA' S.p.A.	
2299	Aziende Immobili Demaniali	PONTE S. GIOVANNI MA 2040	PERUGIA	PONTE S. GIOVANNI MA 2040	24/07/2007	24/08/2010		TRASFERIMENTO A TITOLO GRATUITO	Valore catastale	34.402,37	0,00	0,00	8.600,59	0,00	0,00	0,00	UMBRIA T.P.E. MOBILITA' S.p.A.	
2293	Aziende Immobili Demaniali	PONTE VALLECEPR	PERUGIA	PONTE VALLECEPR	24/07/2007			TRASFERIMENTO A TITOLO GRATUITO	Valore catastale	256.790,55	0,00	0,00	64.199,89	0,00	0,00	0,00	UMBRIA T.P.E. MOBILITA' S.p.A.	
2418	Aziende Immobili Demaniali	PONTE VALLECEPR	PERUGIA	PONTE VALLECEPR	24/07/2007			TRASFERIMENTO A TITOLO GRATUITO	Valore catastale	51.321,27	0,00	0,00	12.830,32	0,00	0,00	0,00	UMBRIA T.P.E. MOBILITA' S.p.A.	Aggiornamento scheda immobiliare e dati economico anno 2020
2419	Aziende Immobili Demaniali	PONTE VALLECEPR	PERUGIA	PONTE VALLECEPR	24/07/2007			TRASFERIMENTO A TITOLO GRATUITO	Valore catastale	6.871,87	0,00	0,00	1.717,87	0,00	0,00	0,00	UMBRIA T.P.E. MOBILITA' S.p.A.	Aggiornamento scheda immobiliare e dati economico anno 2020
2279	Aziende Immobili Demaniali	PRESICOTTO MA 1873	PERUGIA	PRESICOTTO MA 1873	24/07/2007	26/01/2017		TRASFERIMENTO A TITOLO GRATUITO	Valore catastale	35.530,41	0,00	0,00	8.982,80	0,00	0,00	0,00	UMBRIA T.P.E. MOBILITA' S.p.A.	
2288	Aziende Immobili Demaniali	PRESICOTTO MA 2036	PERUGIA	PRESICOTTO MA 2036	24/07/2007	08/04/2013		TRASFERIMENTO A TITOLO GRATUITO	Valore catastale	40.956,02	0,00	0,00	10.151,51	0,00	0,00	0,00	UMBRIA T.P.E. MOBILITA' S.p.A.	
2281	Aziende Immobili Demaniali	RAMAZZANO	PERUGIA	RAMAZZANO	24/07/2007			TRASFERIMENTO A TITOLO GRATUITO	Valore catastale	64.205,57	0,00	0,00	16.051,39	0,00	0,00	0,00	UMBRIA T.P.E. MOBILITA' S.p.A.	
2290	Aziende Immobili Demaniali	RAMAZZANO MA 2018	PERUGIA	RAMAZZANO MA 2018	24/07/2007			TRASFERIMENTO A TITOLO GRATUITO	Valore catastale	36.657,90	0,00	0,00	9.164,47	0,00	0,00	0,00	UMBRIA T.P.E. MOBILITA' S.p.A.	
2292	Aziende Immobili Demaniali	SAN COSTANZO MA 339	PERUGIA	SAN COSTANZO MA 339	24/07/2007	26/03/2013		TRASFERIMENTO A TITOLO GRATUITO	Valore catastale	27.070,68	0,00	0,00	6.767,67	0,00	0,00	0,00	UMBRIA T.P.E. MOBILITA' S.p.A.	
2272	Aziende Immobili Demaniali	SA. FARMANO MA 1108	PERUGIA	SA. FARMANO MA 1108	24/07/2007			TRASFERIMENTO A TITOLO GRATUITO	Valore catastale	40.942,00	0,00	0,00	10.010,50	0,00	0,00	0,00	UMBRIA T.P.E. MOBILITA' S.p.A.	
2274	Infrastrutture Demaniali	SA. GIOVANNI PABESCA MA 1100	PERUGIA	SA. GIOVANNI PABESCA MA 1100	24/07/2007			TRASFERIMENTO A TITOLO GRATUITO	Valore catastale	104.822,19	0,00	0,00	26.205,55	0,00	0,00	0,00	UMBRIA T.P.E. MOBILITA' S.p.A.	
2421	Infrastrutture Demaniali	SOLFANO MA 1100	PERUGIA	SOLFANO MA 1100	24/07/2007			TRASFERIMENTO A TITOLO GRATUITO	Valore catastale	6.821,89	0,00	0,00	1.655,47	0,00	0,00	0,00	UMBRIA T.P.E. MOBILITA' S.p.A.	Aggiornamento scheda immobiliare e dati economico anno 2020

Stelpipomida S.p.A.

PATRIMONIO IMMOBILIARE REGIONE UMBRIA
Prospecto Fabbricati al 31/12/2021

Table with columns: Codice identificativo, Descrizione, Classificazione, Denominazione, Prov., Comune, Indirizzo, Data di acquisizione, Data di vincolo, Modalità di acquisizione, Criterio di valutazione, Valore di riferimento, Valore termico, Costi straordinari, Valore dell'immobile, Valore termico, Costi straordinari, Valore di riferimento, Valore termico, Costi straordinari, Agenzia, Differenza, Differenza, Differenza, Note.

Stelapimobiliare S.p.A.

PATRIMONIO IMMOBILIARE REGIONE UMBRIA
 Prospetto Fabbricati al 31/12/2021

Codice identificativo univoco del Fabbricato (C.F. Codice Fabbricato)	Descrizione secondo il piano di conti dello Stato Patrimoniale in base al D.lgs. n.118/2011 (art.100)	Classificazione secondo il Piano di conti dello Stato Patrimoniale in base al D.lgs. n.118/2011 (art.100)	Classificazione al momento dell'iscrizione (determinazione del valore di riferimento)	Denominazione	Prov.	Comune	Indirizzo	Data di acquisizione	Data di vincolo di sorta del D.lgs. n.118/2011 art.100	Data fine straordinaria	Modalità di acquisizione	Criterio di valutazione secondo il D.lgs. n.118/2011 art.100	Valore dell'immobile secondo il principio del D.lgs. n.118/2011 art.100 (euro)	Costi straordinari al 31/12/2021 (euro)	Valore termine al 31/12/2021 (euro)	Differenza +/- tra il 31/12/2021 e il 31/12/2020 (euro)	Differenza +/- tra il 31/12/2021 e il 31/12/2020 (euro)	Differenza +/- tra il 31/12/2021 e il 31/12/2020 (euro)	Ente Gestore	Note
408	Fabbricati rurali	1.2.2.02.09.05.001	Indisponibile	CASAMONI - CASAMONI ANNI	PG	PETRALUNGA	CASAMONI	10/07/1975	25/05/2017		TRASFERIMENTO A TITOLO GRATUITO	Valore reattazione di stima	24.224,00	0,00	24.224,00	0,00	0,00	0,00	AGENZIA FORESTALE REGIONALE	Valore reattazione di stima 2018 - Potenz. Edificatorio - Valore catastale anno 2018
2231	Fabbricati rurali	1.2.2.02.09.05.001	Indisponibile	CASAMONI ANNI	PG	PETRALUNGA	CASAMONI	10/07/1975			TRASFERIMENTO A TITOLO GRATUITO	Valore catastale	2.186,35	0,00	2.186,35	0,00	0,00	0,00	AGENZIA FORESTALE REGIONALE	
847	Beni immobili di valore culturale, storico ed artistico n.a.c.	1.2.2.02.09.09.999	Indisponibile	CAMAROCCHI - CAMAROCCHI ANNI	PG	PETRALUNGA	CAMAROCCHI	10/07/1975	23/04/2013		TRASFERIMENTO A TITOLO GRATUITO	Valore reattazione di stima	87.200,00	0,00	87.200,00	0,00	0,00	0,00	AGENZIA FORESTALE REGIONALE	Relazione di Stato 2017 - Potenz. Edificatorio
312	Beni immobili di valore culturale, storico ed artistico n.a.c.	1.2.2.02.09.09.999	Indisponibile	CAMAROCCHI - CAMAROCCHI ANNI	PG	PETRALUNGA	CAMAROCCHI	10/07/1975	23/04/2013		TRASFERIMENTO A TITOLO GRATUITO	Valore reattazione di stima	2.700,00	0,00	2.700,00	0,00	0,00	0,00	AGENZIA FORESTALE REGIONALE	Relazione di Stato 2017 - Potenz. Edificatorio
48	Fabbricati ad uso culturale, storico ed artistico	1.2.2.02.10.01.001	Indisponibile	CAMATTEI - CAMATTEI ANNI	PG	PETRALUNGA	CAMATTEI	28/05/1980	09/06/2006		TRASFERIMENTO A TITOLO GRATUITO	Valore catastale	39.980,50	0,00	39.980,50	0,00	0,00	0,00	AGENZIA FORESTALE REGIONALE	
457	Fabbricati rurali	1.2.2.02.09.05.001	Indisponibile	CAMATTEI - CAMATTEI ANNI	PG	PETRALUNGA	CAMATTEI	28/05/1980			TRASFERIMENTO A TITOLO GRATUITO	Valore catastale	57.794,10	0,00	57.794,10	0,00	0,00	0,00	AGENZIA FORESTALE REGIONALE	
459	Fabbricati rurali	1.2.2.02.09.05.001	Indisponibile	CAMATTEI - CAMATTEI ANNI	PG	PETRALUNGA	CAMATTEI	28/05/1980			TRASFERIMENTO A TITOLO GRATUITO	Valore catastale	1.405,49	0,00	1.405,49	0,00	0,00	0,00	AGENZIA FORESTALE REGIONALE	
460	Fabbricati rurali	1.2.2.02.09.05.001	Indisponibile	CAMATTEI - CAMATTEI ANNI	PG	PETRALUNGA	CAMATTEI	28/05/1980			TRASFERIMENTO A TITOLO GRATUITO	Valore catastale	2.896,46	0,00	2.896,46	0,00	0,00	0,00	AGENZIA FORESTALE REGIONALE	
461	Fabbricati rurali	1.2.2.02.09.05.001	Indisponibile	CAMATTEI - CAMATTEI ANNI	PG	PETRALUNGA	CAMATTEI	28/05/1980			TRASFERIMENTO A TITOLO GRATUITO	Valore catastale	437,14	0,00	437,14	0,00	0,00	0,00	AGENZIA FORESTALE REGIONALE	
753	Beni immobili n.a.c.	1.2.2.02.09.99.999	Indisponibile	CASAMONI - CASAMONI ANNI	PG	PETRALUNGA	LOC. CONFORANO	10/07/1975			TRASFERIMENTO A TITOLO GRATUITO	Valore reattazione di stima	72.960,00	0,00	72.960,00	0,00	0,00	0,00	AGENZIA FORESTALE REGIONALE	Relazione di Stato 2017 - Potenz. Edificatorio
2326	Beni immobili n.a.c.	1.2.2.02.09.99.999	Indisponibile	CASAMONI - CASAMONI ANNI	PG	PETRALUNGA	LOC. CONFORANO	10/07/1975			TRASFERIMENTO A TITOLO GRATUITO	Valore reattazione di stima	4.560,00	0,00	4.560,00	0,00	0,00	0,00	AGENZIA FORESTALE REGIONALE	Relazione di Stato 2017 - Potenz. Edificatorio
669	Fabbricati ad uso commerciale	1.2.2.02.09.02.001	Disponibile	CANDELETO - CANDELETO ANNI	PG	PETRALUNGA	CANDELETO	10/07/1975			TRASFERIMENTO A TITOLO GRATUITO	Valore catastale	205.842,00	0,00	51.460,50	0,00	0,00	0,00	AGENZIA FORESTALE REGIONALE	
448	Fabbricati ad uso abitativo	1.2.2.02.09.01.001	Indisponibile	CANDELETO - CANDELETO ANNI	PG	PETRALUNGA	VOCABOLO CANDELETO	10/07/1975			TRASFERIMENTO A TITOLO GRATUITO	Valore catastale	37.990,00	0,00	37.990,00	0,00	0,00	0,00	AGENZIA FORESTALE REGIONALE	Valore catastale con cambio della destinazione anno 2020
2228	Fabbricati ad uso strumentale	1.2.2.02.09.19.001	Indisponibile	CANDELETO - CANDELETO ANNI	PG	PETRALUNGA	CANDELETO	25/03/2011			TRASFERIMENTO A TITOLO GRATUITO	Valore catastale	1.255,80	0,00	1.255,80	0,00	0,00	0,00	AGENZIA FORESTALE REGIONALE	Fabbricato realizzato successivamente all'acquisto del terreno. La data di acquisizione indicata riguarda la data della costruzione.
2227	Fabbricati ad uso strumentale	1.2.2.02.09.19.001	Indisponibile	CANDELETO - CANDELETO ANNI	PG	PETRALUNGA	CANDELETO	25/03/2011			TRASFERIMENTO A TITOLO GRATUITO	Valore catastale	36.716,50	0,00	36.716,50	0,00	0,00	0,00	AGENZIA FORESTALE REGIONALE	Fabbricato realizzato successivamente all'acquisto del terreno. La data di acquisizione indicata riguarda la data della costruzione.
2229	Fabbricati ad uso strumentale	1.2.2.02.09.19.001	Indisponibile	CANDELETO - CANDELETO ANNI	PG	PETRALUNGA	CANDELETO	25/03/2011			TRASFERIMENTO A TITOLO GRATUITO	Valore catastale	682,50	0,00	682,50	0,00	0,00	0,00	AGENZIA FORESTALE REGIONALE	Fabbricato realizzato successivamente all'acquisto del terreno. La data di acquisizione indicata riguarda la data della costruzione.
45	Beni immobili n.a.c.	1.2.2.02.09.99.999	Disponibile	CANDELETO - CANDELETO ANNI	PG	PETRALUNGA	CANDELETO	10/07/1975			TRASFERIMENTO A TITOLO GRATUITO	Valore catastale	499.851,74	0,00	124.962,94	0,00	0,00	0,00	AGENZIA FORESTALE REGIONALE	Valore del terreno del parte dell'Agenda delle Entrate nel 2011
2219	Beni immobili n.a.c.	1.2.2.02.09.99.999	Indisponibile	CANDELETO - CANDELETO ANNI	PG	PETRALUNGA	VOCABOLO CANDELETO	30/12/2009			TRASFERIMENTO A TITOLO GRATUITO	Valore catastale	14.574,17	0,00	14.574,17	0,00	0,00	0,00	AGENZIA FORESTALE REGIONALE	Fabbricato realizzato successivamente all'acquisto del terreno. La data di acquisizione indicata riguarda la data della costruzione.
476	Beni immobili di valore culturale, storico ed artistico n.a.c.	1.2.2.02.09.09.999	Indisponibile	CANTINELLO - CANTINELLO ANNI	PG	PETRALUNGA	CANTINELLO	10/07/1975	17/04/2019		TRASFERIMENTO A TITOLO GRATUITO	Valore reattazione di stima	60.729,00	0,00	60.729,00	0,00	0,00	0,00	AGENZIA FORESTALE REGIONALE	Relazione di Stato 2017 - Potenz. Edificatorio - Emesso Decreto di Vincolo Minori anno 2019
1461	Beni immobili n.a.c.	1.2.2.02.09.99.999	Indisponibile	CANTINELLO - CANTINELLO ANNI	PG	PETRALUNGA	CANTINELLO	10/07/1975			TRASFERIMENTO A TITOLO GRATUITO	Valore reattazione di stima	899,00	0,00	899,00	0,00	0,00	0,00	AGENZIA FORESTALE REGIONALE	Relazione di Stato 2017 - Potenz. Edificatorio
755	Beni immobili n.a.c.	1.2.2.02.09.99.999	Indisponibile	CANTINA - CANTINA ANNI	PG	PETRALUNGA	CANTINA	10/07/1975			TRASFERIMENTO A TITOLO GRATUITO	Valore reattazione di stima	10.794,00	0,00	10.794,00	0,00	0,00	0,00	AGENZIA FORESTALE REGIONALE	Relazione di Stato 2017 - Potenz. Edificatorio

Stelapimobiliare S.p.A.

PATRIMONIO IMMOBILIARE REGIONE UMBRIA
Proprietà Fabbricati al 31/12/2021

Table with 22 columns: Codice identificativo, Descrizione, Classificazione, Data di acquisizione, Indirizzo, Comune, Prov., Denominazione, Data fine lavori, Modalità di acquisizione, Criterio di valutazione, Valore di riferimento, Costi straordinari, Valore termico, Differenza, Anno di riferimento, Agenzia, Note.

Sviluppimobiliare S.p.A.

PATRIMONIO IMMOBILIARE REGIONE UMBRIA
 Prospetto Fabbricati al 31/12/2021

Codice identificativo univoco del bene (C/Codice Fabbricato alla Subdivisione)	Descrizione secondo il piano di conti dello Stato Patrimoniale in base al Prospetto Fabbricati (Dip. 11/0011) (Fondazione)	Classificazione secondo il secondo aliquota del D.Lgs. 11/0011 (Codice)	Classificazione al momento dell'iscrizione (demanio, altro)	Denominazione	Prov.	Comune	Indirizzo	Data di acquisizione	Data di acquisto	Data di acquisto	Data fine lavori (se differente)	Modalità di acquisizione	Criterio di valutazione secondo il D.Lgs. 11/0011	Valore dell'immobile secondo il principio del D.Lgs. 11/0011 (euro)	Costi straordinari al 31/12/2021 (euro)	Valore termine al 31/12/2021 (euro)	Valore dell'immobile secondo il principio del D.Lgs. 11/0011 al 31/12/2021 (euro)	Differenza +/- tra il 2021 e il 2020	Differenza +/- tra il 2021 e il 2020	Differenza +/- tra il 2021 e il 2020	Ente Gestore	Note
2422	Beni immobili n.a.c.	1.2.2.02.09.99.999	Indisponibile	MOLINO DELLE COLLE	PG	PETRALINGA	MOLINO DELLE COLLE	10/07/1975	10/07/1975			TRASFERIMENTO A TITOLO GRATUITO	Valore relazione di stima	0,00	0,00	0,00	0,00	0,00	0,00	AGENZIA FORESTALE REGIONALE	Aggiornamento scheda immobile anno 2020 - Valore inasprimento con fabbricato cod. 487	
506	Beni immobili n.a.c.	1.2.2.02.09.99.999	Indisponibile	MORE GRANDE - FI	PG	PETRALINGA	MONTESGRANDE	10/07/1975	10/07/1975			TRASFERIMENTO A TITOLO GRATUITO	Valore relazione di stima	20.736,00	0,00	20.736,00	0,00	0,00	0,00	AGENZIA FORESTALE REGIONALE	Relazione di Stima 2017 - Potere Educativo	
24	Beni immobili n.a.c.	1.2.2.02.09.99.999	Indisponibile	MONTESGRANDE - FI	PG	PETRALINGA	MONTESGRANDE	10/07/1975	10/07/1975			TRASFERIMENTO A TITOLO GRATUITO	Valore relazione di stima	23.940,00	0,00	23.940,00	0,00	0,00	0,00	AGENZIA FORESTALE REGIONALE	Relazione di Stima 2017 - Potere Educativo	
23	Beni immobili di valore culturale, storico ed artistico n.a.c.	1.2.2.02.10.99.999	Indisponibile	MAREMMA - FI	PG	PETRALINGA	MONTESORBO	10/07/1975	10/07/2019			TRASFERIMENTO A TITOLO GRATUITO	Valore relazione di stima	44.352,00	0,00	44.352,00	0,00	0,00	0,00	AGENZIA FORESTALE REGIONALE	Relazione di Stima 2017 - Potere Educativo	
424	Fabbricati ad uso culturale, storico ed artistico	1.2.2.02.10.01.001	Indisponibile	GRANDE - FI	PG	PETRALINGA	PIVEVE BIANCHI	10/07/1975	24/10/2013			TRASFERIMENTO A TITOLO GRATUITO	Valore catastale	11.357,47	0,00	11.357,47	0,00	0,00	0,00	AGENZIA FORESTALE REGIONALE	Relazione di Stima 2017 - Potere Educativo	
44	Beni immobili n.a.c.	1.2.2.02.09.99.999	Indisponibile	PALAZZO	PG	PETRALINGA	PALAZZO	28/05/1980	28/05/1980			TRASFERIMENTO A TITOLO GRATUITO	Valore catastale	0,00	0,00	0,00	0,00	0,00	0,00	AGENZIA FORESTALE REGIONALE	Fabbricato non più presente in loco - In corso ingegnerizzazione cantiere	
774	Beni immobili di valore culturale, storico ed artistico n.a.c.	1.2.2.02.10.99.999	Indisponibile	PALAZZO - RETROVIA	PG	PETRALINGA	PALAZZO	28/05/1980	27/11/2008			TRASFERIMENTO A TITOLO GRATUITO	Valore catastale	54.520,00	0,00	54.520,00	0,00	0,00	0,00	AGENZIA FORESTALE REGIONALE	Relazione di Stima 2017 - Potere Educativo	
575	Beni immobili di valore culturale, storico ed artistico n.a.c.	1.2.2.02.10.99.999	Disponibile	PALAZZO DEL RICCO	PG	PETRALINGA	PALAZZO DEL RICCO	10/07/1975	22/04/2013			TRASFERIMENTO A TITOLO GRATUITO	Valore catastale	58.000,00	0,00	58.000,00	0,00	0,00	0,00	AGENZIA FORESTALE REGIONALE		
780	Fabbricati ad uso artistico	1.2.2.02.09.01.001	Indisponibile	PALAZZO - RETROVIA	PG	PETRALINGA	PALOMBARO	28/05/1980				TRASFERIMENTO A TITOLO GRATUITO	Valore catastale	32.841,06	0,00	32.841,06	0,00	0,00	0,00	AGENZIA FORESTALE REGIONALE		
553	Fabbricati rurali	1.2.2.02.09.05.001	Indisponibile	PALAZZO - RETROVIA	PG	PETRALINGA	PALOMBARO	28/05/1980				TRASFERIMENTO A TITOLO GRATUITO	Valore catastale	18.819,80	0,00	18.819,80	0,00	0,00	0,00	AGENZIA FORESTALE REGIONALE		
669	Fabbricati rurali	1.2.2.02.09.05.001	Indisponibile	PALAZZO - RETROVIA	PG	PETRALINGA	PALOMBARO	28/05/1980				TRASFERIMENTO A TITOLO GRATUITO	Valore catastale	6.388,20	0,00	6.388,20	0,00	0,00	0,00	AGENZIA FORESTALE REGIONALE		
490	Fabbricati ad uso commerciale e industriale di valore culturale, storico ed artistico	1.2.2.02.10.02.001	Indisponibile	PERLIBBIO - FI	PG	PETRALINGA	PERLIBBIO	28/05/1980	10/11/2015			TRASFERIMENTO A TITOLO GRATUITO	Valore catastale	39.825,07	0,00	39.825,07	0,00	0,00	0,00	AGENZIA FORESTALE REGIONALE		
41	Beni immobili n.a.c.	1.2.2.02.09.99.999	Indisponibile	REPPIA - FI	PG	PETRALINGA	REPPIA	28/05/1980				TRASFERIMENTO A TITOLO GRATUITO	Valore relazione di stima	31.148,00	0,00	31.148,00	0,00	0,00	0,00	AGENZIA FORESTALE REGIONALE	Relazione di Stima 2017 - Potere Educativo	
648	Beni immobili n.a.c.	1.2.2.02.09.99.999	Indisponibile	REPPIA - FI	PG	PETRALINGA	REPPIA	28/05/1980				TRASFERIMENTO A TITOLO GRATUITO	Valore relazione di stima	76.772,00	0,00	76.772,00	0,00	0,00	0,00	AGENZIA FORESTALE REGIONALE	Relazione di Stima 2017 - Potere Educativo	
195	Beni immobili n.a.c.	1.2.2.02.09.99.999	Indisponibile	PALAZZO - RETROVIA	PG	PETRALINGA	PIA DEL COLO	10/07/1975				TRASFERIMENTO A TITOLO GRATUITO	Valore relazione di stima	16.320,00	0,00	16.320,00	0,00	0,00	0,00	AGENZIA FORESTALE REGIONALE	Relazione di Stima 2017 - Potere Educativo	
22	Beni immobili n.a.c.	1.2.2.02.09.99.999	Indisponibile	PALAZZO - RETROVIA	PG	PETRALINGA	PIA DEL SASSO	10/07/1975				TRASFERIMENTO A TITOLO GRATUITO	Valore relazione di stima	17.554,00	0,00	17.554,00	0,00	0,00	0,00	AGENZIA FORESTALE REGIONALE	Relazione di Stima 2017 - Potere Educativo	
301	Beni immobili n.a.c.	1.2.2.02.09.99.999	Indisponibile	PIA DEL CERRETO - FI	PG	PETRALINGA	PIA DEL CERRETO	10/07/1975				TRASFERIMENTO A TITOLO GRATUITO	Valore relazione di stima	39.372,00	0,00	39.372,00	0,00	0,00	0,00	AGENZIA FORESTALE REGIONALE	Relazione di Stima 2017 - Potere Educativo	
302	Beni immobili n.a.c.	1.2.2.02.09.99.999	Indisponibile	PIA DEL CERRETO - FI	PG	PETRALINGA	PIA DEL CERRETO	10/07/1975				TRASFERIMENTO A TITOLO GRATUITO	Valore relazione di stima	3.366,00	0,00	3.366,00	0,00	0,00	0,00	AGENZIA FORESTALE REGIONALE	Relazione di Stima 2017 - Potere Educativo	
42	Beni immobili n.a.c.	1.2.2.02.09.99.999	Indisponibile	PIA DEL CERRETO - FI	PG	PETRALINGA	PIA DI GIORGIO	28/05/1980				TRASFERIMENTO A TITOLO GRATUITO	Valore relazione di stima	99.216,00	0,00	99.216,00	0,00	0,00	0,00	AGENZIA FORESTALE REGIONALE	Relazione di Stima 2017 - Potere Educativo	
373	Beni immobili n.a.c.	1.2.2.02.09.99.999	Indisponibile	PIA DEL CERRETO - FI	PG	PETRALINGA	PIA DI GIORGIO	28/05/1980				TRASFERIMENTO A TITOLO GRATUITO	Valore relazione di stima	4.770,00	0,00	4.770,00	0,00	0,00	0,00	AGENZIA FORESTALE REGIONALE	Relazione di Stima 2017 - Potere Educativo	
478	Beni immobili di valore culturale, storico ed artistico n.a.c.	1.2.2.02.10.99.999	Indisponibile	POBBIANO - FI	PG	PETRALINGA	POBBIANO	28/05/1980	05/07/2007			TRASFERIMENTO A TITOLO GRATUITO	Valore relazione di stima	52.200,00	0,00	52.200,00	0,00	0,00	0,00	AGENZIA FORESTALE REGIONALE	Relazione di Stima 2017 - Potere Educativo	

Stelapipomedia S.p.A.

PATRIMONIO IMMOBILIARE REGIONE UMBRIA
Prospetto Fabbricati al 31/12/2021

Codice identificativo dell'immobile (C/Codice Fabbricato da Stelapipomedia)	Descrizione di beni immobili (particelle catastali, piano di catasto, Stato Patrimoniale in base al Prospetto Fabbricati al 31/12/2021 (Codice Fabbricato da Stelapipomedia))	Classificazione di beni immobili (secondo il sistema di classificazione di beni immobili del Prospetto Fabbricati al 31/12/2021 (Codice Fabbricato da Stelapipomedia))	Documentazione	Prov.	Comune	Indirizzo	Data di acquisizione	Data di acquisto della quota	Data fine ammortamento	Modalità di acquisizione	Criterio di valutazione secondo il principio del D.Lgs. 11/2011	Valore dell'immobile secondo il principio del D.Lgs. 11/2011 (euro)	Costi straordinari al 31/12/2021 (euro)	Valore termico al 31/12/2021 (euro)	Differenza +/- tra il 2021 e il 2020	Differenza +/- tra il 2021 e il 2020	Differenza +/- tra il 2021 e il 2020	Ente Gestore	Note
37	Beni immobili di valore culturale, storico ed artistico n.a.c.	Indisponibile	PIRELLA DI SAN GIACOMO	PG	PETRALINGA	RAPARTELLO	10/07/1975	17/04/2013		TRASFERIMENTO A TITOLO GRATUITO	Valore reazionario di stima	40.128,00	0,00	40.128,00	0,00	0,00	0,00	AGENZIA FORESTALE REGIONALE	Relazione di Stima 2017 - Fivome Edificatorio
276	Beni immobili di valore culturale, storico ed artistico n.a.c.	Indisponibile	PIRELLA DI SAN GIACOMO	PG	PETRALINGA	RAPARTELLO	10/07/1975	22/04/2013		TRASFERIMENTO A TITOLO GRATUITO	Valore reazionario di stima	6.156,00	0,00	6.156,00	0,00	0,00	0,00	AGENZIA FORESTALE REGIONALE	Relazione di Stima 2017 - Fivome Edificatorio
38	Beni immobili di valore culturale, storico ed artistico n.a.c.	Indisponibile	PIRELLA DI SAN GIACOMO	PG	PETRALINGA	POLONZANO	28/05/1980	27/11/2008		TRASFERIMENTO A TITOLO GRATUITO	Valore reazionario di stima	55.200,00	0,00	55.200,00	0,00	0,00	0,00	AGENZIA FORESTALE REGIONALE	Relazione di Stima 2017 - Fivome Edificatorio
855	Beni immobili n.a.c.	Indisponibile	PIRELLA DI SAN GIACOMO	PG	PETRALINGA	POLONZANO	28/05/1980			TRASFERIMENTO A TITOLO GRATUITO	Valore reazionario di stima	9.800,00	0,00	9.800,00	0,00	0,00	0,00	AGENZIA FORESTALE REGIONALE	Relazione di Stima 2017 - Fivome Edificatorio
620	Fabbricati rurali	Indisponibile	PIRELLA DI SAN GIACOMO	PG	PETRALINGA	RAPARTELLO	28/05/1980			TRASFERIMENTO A TITOLO GRATUITO	Valore catastale	8.883,58	0,00	8.883,58	0,00	0,00	0,00	AGENZIA FORESTALE REGIONALE	Relazione di Stima 2017 - Fivome Edificatorio
621	Fabbricati ad uso abitativo	Indisponibile	PIRELLA DI SAN GIACOMO	PG	PETRALINGA	RAPARTELLO	28/05/1980			TRASFERIMENTO A TITOLO GRATUITO	Valore catastale	56.885,14	0,00	56.885,14	0,00	0,00	0,00	AGENZIA FORESTALE REGIONALE	Relazione di Stima 2017 - Fivome Edificatorio
682	Beni immobili n.a.c.	Indisponibile	PIRELLA DI SAN GIACOMO	PG	PETRALINGA	RO	10/07/1975			TRASFERIMENTO A TITOLO GRATUITO	Valore reazionario di stima	58.050,00	0,00	58.050,00	0,00	0,00	0,00	AGENZIA FORESTALE REGIONALE	Relazione di Stima 2017 - Fivome Edificatorio
36	Beni immobili di valore culturale, storico ed artistico n.a.c.	Indisponibile	PIRELLA DI SAN GIACOMO	PG	PETRALINGA	SALTO	28/05/1980	17/04/2019		TRASFERIMENTO A TITOLO GRATUITO	Valore reazionario di stima	54.375,00	0,00	54.375,00	0,00	0,00	0,00	AGENZIA FORESTALE REGIONALE	Relazione di Stima 2017 - Fivome Edificatorio - Estratto Documento di Valutazione
2361	Infrastrutture infrastrutturali	Indisponibile	PIRELLA DI SAN GIACOMO	PG	PETRALINGA	MOLINO CHICHICHON	10/07/1975			TRASFERIMENTO A TITOLO GRATUITO	Valore catastale	1.803,39	0,00	1.803,39	0,00	0,00	0,00	AGENZIA FORESTALE REGIONALE	Accantonamento del 2017 - Fivome Edificatorio
2225	Fabbricati ad uso commerciale	Indisponibile	PIRELLA DI SAN GIACOMO	PG	PETRALINGA	MONTICORRE	25/03/2011			TRASFERIMENTO A TITOLO GRATUITO	Valore catastale	43.734,60	0,00	43.734,60	0,00	0,00	0,00	AGENZIA FORESTALE REGIONALE	Relazione di Stima 2017 - Fivome Edificatorio
2220	Fabbricati ad uso commerciale	Indisponibile	PIRELLA DI SAN GIACOMO	PG	PETRALINGA	MONTICORRE	25/03/2011			TRASFERIMENTO A TITOLO GRATUITO	Valore catastale	1.556,10	0,00	1.556,10	0,00	0,00	0,00	AGENZIA FORESTALE REGIONALE	Relazione di Stima 2017 - Fivome Edificatorio
306	Beni immobili n.a.c.	Indisponibile	PIRELLA DI SAN GIACOMO	PG	PETRALINGA	VOCAROLO LEVALE	26/05/1980			TRASFERIMENTO A TITOLO GRATUITO	Valore reazionario di stima	40.845,00	0,00	40.845,00	0,00	0,00	0,00	AGENZIA FORESTALE REGIONALE	Relazione di Stima 2017 - Fivome Edificatorio
606	Fabbricati ad uso abitativo di valore culturale, storico ed artistico	Indisponibile	PIRELLA DI SAN GIACOMO	PG	PETRALINGA	VACCEDELLE CAPPAS	10/07/1975	20/11/2012		TRASFERIMENTO A TITOLO GRATUITO	Valore catastale	218.254,89	0,00	218.254,89	0,00	0,00	0,00	AGENZIA FORESTALE REGIONALE	Relazione di Stima 2017 - Fivome Edificatorio
499	Beni immobili n.a.c.	Indisponibile	PIRELLA DI SAN GIACOMO	PG	PETRALINGA	VALLACIA	10/07/1975			TRASFERIMENTO A TITOLO GRATUITO	Valore reazionario di stima	36.860,00	0,00	36.860,00	0,00	0,00	0,00	AGENZIA FORESTALE REGIONALE	Relazione di Stima 2017 - Fivome Edificatorio
897	Beni immobili n.a.c.	Indisponibile	PIRELLA DI SAN GIACOMO	PG	PETRALINGA	VALLACIA	10/07/1975			TRASFERIMENTO A TITOLO GRATUITO	Valore reazionario di stima	1.394,00	0,00	1.394,00	0,00	0,00	0,00	AGENZIA FORESTALE REGIONALE	Relazione di Stima 2017 - Fivome Edificatorio
474	Fabbricati ad uso abitativo	Indisponibile	PIRELLA DI SAN GIACOMO	PG	PETRALINGA	VALEMORNA	28/05/1980			TRASFERIMENTO A TITOLO GRATUITO	Valore catastale	24.949,20	0,00	24.949,20	0,00	0,00	0,00	AGENZIA FORESTALE REGIONALE	Variazione catastale anno 2018
481	Fabbricati rurali	Indisponibile	PIRELLA DI SAN GIACOMO	PG	PETRALINGA	VALEMORNA	28/05/1980			TRASFERIMENTO A TITOLO GRATUITO	Valore catastale	2.195,12	0,00	2.195,12	0,00	0,00	0,00	AGENZIA FORESTALE REGIONALE	Variazione catastale anno 2018
428	Fabbricati ad uso abitativo di valore culturale, storico ed artistico	Disponibile	PIRELLA DI SAN GIACOMO	PG	PETRALINGA	VARESA	10/07/1975	18/09/2012		TRASFERIMENTO A TITOLO GRATUITO	Valore catastale	20.853,20	0,00	20.853,20	0,00	0,00	0,00	AGENZIA FORESTALE REGIONALE	Variazione catastale anno 2018
2214	Beni immobili n.a.c.	Indisponibile	PIRELLA DI SAN GIACOMO	PG	PETRALINGA	Voc. Varena	10/07/1975			TRASFERIMENTO A TITOLO GRATUITO	Valore catastale	3.081,63	0,00	3.081,63	0,00	0,00	0,00	AGENZIA FORESTALE REGIONALE	Relazione di Stima 2017 - Fivome Edificatorio
1206	Fabbricati rurali	Disponibile	PIRELLA DI SAN GIACOMO	PG	PRECI	C.LI CORRELLA	05/08/2003			DEVOLUZIONE	Valore catastale	28.980,67	0,00	28.980,67	0,00	0,00	0,00	REGIONE	Relazione di Stima 2017 - Fivome Edificatorio
1207	Fabbricati rurali	Disponibile	PIRELLA DI SAN GIACOMO	PG	PRECI	C.LI CORRELLA	05/08/2003			DEVOLUZIONE	Valore catastale	11.975,50	0,00	11.975,50	0,00	0,00	0,00	REGIONE	Relazione di Stima 2017 - Fivome Edificatorio

Stelppimobili S.p.A.

PATRIMONIO IMMOBILIARE REGIONE UMBRIA
 Prospetto Fabbricati al 31/12/2021

Codice identificativo univoco del Fabbricato (C.C. - Codice Fabbricato)	Descrizione secondo il piano di conti dello Stato Patrimoniale in base al D.lgs. n. 39/2010 (art. 242)	Classificazione secondo il secondo fascicolo del Piano di Bilancio (art. 242 del D.lgs. n. 39/2010)	Classificazione al momento dell'iscrizione (art. 242 del D.lgs. n. 39/2010)	Denominazione	Prov.	Comune	Indirizzo	Data di acquisizione	Data di vincolo al bene del D.lgs. n. 39/2010	Data fine ammortamento	Modalità di acquisizione	Criterio di valutazione secondo il D.lgs. n. 118/2011	Valore dell'immobile secondo il principio del D.lgs. n. 118/2011 (euro)	Costi straordinari al 31/12/2021 (euro)	Valore termico al 31/12/2021 (euro)	Costi straordinari al 31/12/2021 (euro)	Valore termico al 31/12/2021 (euro)	Differenza +/- tra il 2021 e il 2020	Differenza +/- tra il 2021 e il 2020	Differenza +/- tra il 2021 e il 2020	Ente Gestore	Note
1209	Fabbricati rurali	1.2.2.02.05.05.001	Disponibile	REG. DI FABBRICAZIONE IMMOBILIARE - C/LL. CORELLA	PG	PRECI	C. LL. CORELLA	05/06/2003			DEVALUZIONE	Valore catastale	314.750,93	0,00	78.895,23	0,00	78.895,23	0,00	0,00	REGIONE		
1183	Fabbricati rurali	1.2.2.02.05.05.001	Disponibile	REG. DI FABBRICAZIONE IMMOBILIARE - C/LL. VALLE CASCA	PG	PRECI	LOC. VALLE CASCA	05/06/2003			DEVALUZIONE	Valore catastale	336.898,38	0,00	84.224,60	0,00	84.224,60	0,00	0,00	REGIONE		
2039	Infrastrutture Demaniali	1.2.2.01.01.01.001	Demaniale	REG. DI FABBRICAZIONE IMMOBILIARE - C/LL. CASALI SAN GIOVANNI	PG	PRECI	CASALI SAN GIOVANNI	13/11/2009			TRASFERIMENTO A TITOLO GRATUITO	Valore catastale	2.081,86	0,00	520,46	0,00	520,46	0,00	0,00	PROVINCIA		
2079	Infrastrutture Demaniali	1.2.2.01.01.01.001	Demaniale	REG. DI FABBRICAZIONE IMMOBILIARE - C/LL. LOCALITA' VALE ANTICA	TR	SAN GEMINI	LOCALITA' VALE ANTICA	16/03/2011			TRASFERIMENTO A TITOLO GRATUITO	Valore catastale	28.865,00	0,00	7.166,25	0,00	7.166,25	0,00	0,00	REGIONE	Il fabbricato realizzato successivamente all'acquisizione del terreno. La data di acquisizione riguarda la data della costruzione.	
1852	Altri Beni Immobili Demaniali	1.2.2.01.02.01.001	Demaniale	REG. DI FABBRICAZIONE IMMOBILIARE - C/LL. CABELLO RENOVANO	TR	SAN GEMINI	SAN GEMINI	24/07/2007			DEVALUZIONE	Valore catastale	86.287,66	0,00	21.571,91	0,00	21.571,91	0,00	0,00	UMBRIA T.F.E MOBILITA' S.P.A.		
1853	Infrastrutture Demaniali	1.2.2.01.01.01.001	Demaniale	REG. DI FABBRICAZIONE IMMOBILIARE - C/LL. STAZIONE RENOVANO	TR	SAN GEMINI	VA DELLA STAZIONE	24/07/2007			DEVALUZIONE	Valore catastale	102.521,66	0,00	25.530,42	0,00	25.530,42	0,00	0,00	UMBRIA T.F.E MOBILITA' S.P.A.		
1970	Infrastrutture Demaniali	1.2.2.01.01.01.001	Demaniale	REG. DI FABBRICAZIONE IMMOBILIARE - C/LL. STAZIONE RENOVANO	TR	SAN GEMINI	VA DELLA STAZIONE	24/07/2007			DEVALUZIONE	Valore catastale	2.915,14	0,00	728,78	0,00	728,78	0,00	0,00	UMBRIA T.F.E MOBILITA' S.P.A.		
1971	Altri Beni Immobili Demaniali	1.2.2.01.02.01.001	Demaniale	REG. DI FABBRICAZIONE IMMOBILIARE - C/LL. STAZIONE RENOVANO	TR	SAN GEMINI	VA DELLA STAZIONE	24/07/2007			DEVALUZIONE	Valore reattori di stiva	0,00	0,00	900,00	0,00	900,00	0,00	0,00	UMBRIA T.F.E MOBILITA' S.P.A.	Relazione di Stima 2017 - Potere Edificatorio	
1854	Infrastrutture Demaniali	1.2.2.01.01.01.001	Demaniale	REG. DI FABBRICAZIONE IMMOBILIARE - C/LL. STAZIONE RENOVANO	TR	SAN GEMINI	STAZIONE	24/07/2007			DEVALUZIONE	Valore catastale	41.815,26	0,00	10.453,82	0,00	10.453,82	0,00	0,00	UMBRIA T.F.E MOBILITA' S.P.A.		
1884	Altri Beni Immobili Demaniali	1.2.2.01.02.01.001	Demaniale	REG. DI FABBRICAZIONE IMMOBILIARE - C/LL. CABELLO RENOVANO	PG	SAN GIUSTINO	SELCIANA	24/07/2007			TRASFERIMENTO A TITOLO GRATUITO	Valore catastale	32.146,30	0,00	8.036,57	0,00	8.036,57	0,00	0,00	UMBRIA T.F.E MOBILITA' S.P.A.		
1882	Altri Beni Immobili Demaniali	1.2.2.01.02.01.001	Demaniale	REG. DI FABBRICAZIONE IMMOBILIARE - C/LL. CABELLO RENOVANO	PG	SAN GIUSTINO	ACTOMARE	24/07/2007	14/09/2012		TRASFERIMENTO A TITOLO GRATUITO	Valore catastale	32.146,30	0,00	8.036,57	0,00	8.036,57	0,00	0,00	UMBRIA T.F.E MOBILITA' S.P.A.		
2204	Infrastrutture Demaniali	1.2.2.01.01.01.001	Demaniale	REG. DI FABBRICAZIONE IMMOBILIARE - C/LL. CABELLO RENOVANO	PG	SAN GIUSTINO	PIAZZA DELLA STAZIONE	24/07/2007			TRASFERIMENTO A TITOLO GRATUITO	Valore catastale	233.056,06	0,00	59.264,02	0,00	59.264,02	0,00	0,00	UMBRIA T.F.E MOBILITA' S.P.A.		
2122	Altri Beni Immobili Demaniali	1.2.2.01.02.01.001	Demaniale	REG. DI FABBRICAZIONE IMMOBILIARE - C/LL. SAN GIUSTINO	PG	SAN GIUSTINO	Via Vittorio Alfieri	24/07/2007			TRASFERIMENTO A TITOLO GRATUITO	Valore catastale	139.945,12	0,00	34.886,28	0,00	34.886,28	0,00	0,00	UMBRIA T.F.E MOBILITA' S.P.A.		
2413	Fabbricati ad uso strumentale	1.2.2.02.05.19.001	Indisponibile	REG. DI FABBRICAZIONE IMMOBILIARE - C/LL. PATRIMONIO IMMOBILIARE	PG	SAN GIUSTINO	RACCONI	15/07/2015			ESPROPRIO	Valore acquisizione	0,00	0,00	0,00	0,00	0,00	0,00	0,00	REGIONE	Il valore relativo alla realizzazione del bene comprendente il fabbricato è stato determinato in base al Decreto di Espropriazione del Comune di Castello - variazione del Bilancio anno 2020	
324	Beni immobili n.a.c.	1.2.2.02.05.99.999	Indisponibile	REG. DI FABBRICAZIONE IMMOBILIARE - C/LL. CALCONELLO	TR	SAN VENANZO	CALCONELLO	10/07/1975			TRASFERIMENTO A TITOLO GRATUITO	Valore reattori di stiva	0,00	0,00	24.000,00	0,00	24.000,00	0,00	0,00	AGENZIA FORESTALE REGIONALE	Relazione di Stima 2017 - Potere Edificatorio	
318	Fabbricati ad uso culturale, storico ed artistico	1.2.2.02.10.01.001	Indisponibile	REG. DI FABBRICAZIONE IMMOBILIARE - C/LL. CARRARA	TR	SAN VENANZO	CARRARA	10/07/1975	18/04/2018		TRASFERIMENTO A TITOLO GRATUITO	Valore catastale	69.412,22	0,00	17.353,06	0,00	17.353,06	0,00	0,00	AGENZIA FORESTALE REGIONALE	Aggiornamento dell'elenco dei beni culturali - anno 2017 - Emesso Decreto di Vincolo Beni Culturali anno 2018	
315	Beni immobili n.a.c.	1.2.2.02.05.99.999	Indisponibile	REG. DI FABBRICAZIONE IMMOBILIARE - C/LL. CARRARA	TR	SAN VENANZO	CARRARA	10/07/1975			TRASFERIMENTO A TITOLO GRATUITO	Valore catastale	0,00	0,00	0,00	0,00	0,00	0,00	0,00	AGENZIA FORESTALE REGIONALE	Valore ricomprato nel fabbricato cod. 318	
102	Beni immobili n.a.c.	1.2.2.02.05.99.999	Indisponibile	REG. DI FABBRICAZIONE IMMOBILIARE - C/LL. CARRARA	TR	SAN VENANZO	CARRARA	10/07/1975			TRASFERIMENTO A TITOLO GRATUITO	Valore reattori di stiva	0,00	0,00	13.000,00	0,00	13.000,00	0,00	0,00	AGENZIA FORESTALE REGIONALE	Relazione di Stima 2017 - Potere Edificatorio	
552	Fabbricati ad uso abitativo	1.2.2.02.05.01.001	Indisponibile	REG. DI FABBRICAZIONE IMMOBILIARE - C/LL. CARRARA	TR	SAN VENANZO	S. MARCO	10/07/1975			TRASFERIMENTO A TITOLO GRATUITO	Valore catastale	128.329,15	0,00	32.882,29	0,00	32.882,29	0,00	0,00	AGENZIA FORESTALE REGIONALE		
378	Beni immobili n.a.c.	1.2.2.02.05.99.999	Indisponibile	REG. DI FABBRICAZIONE IMMOBILIARE - C/LL. CARRARA	TR	SAN VENANZO	CASTELLACCIO	10/07/1975			TRASFERIMENTO A TITOLO GRATUITO	Valore reattori di stiva	0,00	0,00	1.400,00	0,00	1.400,00	0,00	0,00	AGENZIA FORESTALE REGIONALE	Relazione di Stima 2017 - Potere Edificatorio	
99	Fabbricati ad uso culturale, storico ed artistico	1.2.2.02.10.01.001	Indisponibile	REG. DI FABBRICAZIONE IMMOBILIARE - C/LL. CARRARA	TR	SAN VENANZO	OPEDALETTO	10/07/1975	21/05/2007		TRASFERIMENTO A TITOLO GRATUITO	Valore catastale	61.488,75	0,00	15.374,69	0,00	15.374,69	0,00	0,00	AGENZIA FORESTALE REGIONALE	Accatastamento anno 2017.	

Stelapimobiliare S.p.A.

PATRIMONIO IMMOBILIARE REGIONE UMBRIA
Prospecto Fabbricati al 31/12/2021

Table with 20 columns: Codice identificativo, Descrizione, Classificazione, Denominazione, Prov., Comune, Indirizzo, Data di acquisizione, Data di vincolo, Modalità di acquisizione, Criterio di valutazione, Valore di riferimento, Costi straordinari, Valore termico, Differenza, Anno, Ente Gestore, Note.

Stelapimobiliare S.p.A.

PATRIMONIO IMMOBILIARE REGIONE UMBRIA
 Prospetto Fabbricati al 31/12/2021

Codice identificativo univoco del bene (C/Codice Fabbricati alla Sezione)	Classificazione secondo il piano di conti dello Stato Patrimoniale in base al D.lgs. n.118/2011 (Articolo 9)	Classificazione secondo il secondo principio del D.lgs. n.118/2011 (Articolo 9)	Denominazione	Prov.	Comune	Indirizzo	Data di acquisizione	Data di vincolo al bene del D.lgs. n.118/2011 (Articolo 9)	Data fine straordinaria	Modalità di acquisizione	Criterio di valutazione secondo il D.lgs. n.118/2011 (Articolo 9)	Valore dell'immobile secondo il principio del D.lgs. n.118/2011 (Art. 9)	Costi straordinari al 31/12/2021 (euro)	Valore termine al 31/12/2021 (euro)	Valore termine al 31/12/2020 (euro)	Differenza +/ - tra il 2021 e il 2020	Differenza +/ - tra il 2021 e il 2020	Ente Gestore	Note	
2372	Beni immobili n.a.c.	1.2.2.02.09.99.999	IMMOBILIARE INDIRIZZIATA	TR	SAN VENANZO	SETTE FRATI OREDALETTO	07/11/2017			TRASFERIMENTO A TITOLO GRATUITO	Valore catastale	8.456,62	0,00	2.114,15	0,00	0,00	0,00	AGENZIA FORESTALE REGIONALE	Variazione valutativa del 2016, da valore di acquisizione di riferimento all'accantonamento dell'immobile	
2373	Beni immobili n.a.c.	1.2.2.02.09.99.999	IMMOBILIARE INDIRIZZIATA	TR	SAN VENANZO	SETTE FRATI OREDALETTO	07/11/2017			TRASFERIMENTO A TITOLO GRATUITO	Valore catastale	4.772,04	0,00	1.193,01	0,00	0,00	0,00	AGENZIA FORESTALE REGIONALE	Variazione valutativa del 2016, da valore di acquisizione di riferimento all'accantonamento dell'immobile	
865	Beni immobili n.a.c.	1.2.2.02.09.99.999	IMMOBILIARE INDIRIZZIATA	TR	SAN VENANZO	FAMA DELLECCONE	10/07/1975			TRASFERIMENTO A TITOLO GRATUITO	Valore relazione di stima	0,00	0,00	13.300,00	0,00	0,00	0,00	AGENZIA FORESTALE REGIONALE	Relazione di Stima 2017 - Piovone Edificatorio	
157	Fabbricati ad uso commerciale e artigianale di valore artistico	1.2.2.02.09.05.001	IMMOBILIARE INDIRIZZIATA	TR	SAN VENANZO	SAN VITO	10/07/1975	10/07/2017			TRASFERIMENTO A TITOLO GRATUITO	Valore catastale	812.796,56	0,00	203.195,14	0,00	0,00	0,00	REGIONE	
376	Fabbricati rurali	1.2.2.02.09.05.001	IMMOBILIARE INDIRIZZIATA	TR	SAN VENANZO	MONTE PIELLA	10/07/1975			TRASFERIMENTO A TITOLO GRATUITO	Valore relazione di stima	0,00	0,00	12.000,00	0,00	0,00	0,00	AGENZIA FORESTALE REGIONALE	Relazione di Stima 2017 - Piovone Edificatorio	
109	Beni immobili n.a.c.	1.2.2.02.09.99.999	IMMOBILIARE INDIRIZZIATA	TR	SAN VENANZO	BRUCALIASIO	10/07/1975			TRASFERIMENTO A TITOLO GRATUITO	Valore perizia di stima	76.752,00	0,00	19.188,00	0,00	0,00	0,00	AGENZIA FORESTALE REGIONALE	Perizia di stima con perizia di anno DOR 1985 del 31.10.2014.	
329	Fabbricati ad uso abitativo	1.2.2.02.09.01.001	IMMOBILIARE INDIRIZZIATA	TR	SAN VENANZO	SAN VITO IN MONTE	10/07/1975			TRASFERIMENTO A TITOLO GRATUITO	Valore catastale	65.940,67	0,00	16.485,17	0,00	0,00	0,00	AGENZIA FORESTALE REGIONALE	Aggiornamento valutazione con valore catastale, anno 2017	
327	Beni immobili n.a.c.	1.2.2.02.09.99.999	IMMOBILIARE INDIRIZZIATA	TR	SAN VENANZO	SAN VITO IN MONTE	10/07/1975			TRASFERIMENTO A TITOLO GRATUITO	Valore catastale	0,00	0,00	0,00	0,00	0,00	0,00	AGENZIA FORESTALE REGIONALE	Valore incrociato nel rubricato con. 329	
434	Beni immobili di valore culturale, storico ed artistico n.a.c.	1.2.2.02.10.99.999	IMMOBILIARE INDIRIZZIATA	TR	SAN VENANZO	VOC. CASELLA	10/07/1975	21/04/2007			TRASFERIMENTO A TITOLO GRATUITO	Valore relazione di stima	0,00	29.900,00	0,00	0,00	0,00	AGENZIA FORESTALE REGIONALE	Relazione di Stima 2017 - Piovone Edificatorio	
799	Beni immobili n.a.c.	1.2.2.02.09.99.999	IMMOBILIARE INDIRIZZIATA	TR	SAN VENANZO	CASSENZA	10/07/1975			TRASFERIMENTO A TITOLO GRATUITO	Valore perizia di stima	68.806,88	0,00	17.201,72	0,00	0,00	0,00	AGENZIA FORESTALE REGIONALE	Perizia di stima con perizia di anno DOR 1985 del 31.10.2014.	
221	Beni immobili n.a.c.	1.2.2.02.09.99.999	IMMOBILIARE INDIRIZZIATA	TR	SAN VENANZO	CHELURE	26/05/1980			TRASFERIMENTO A TITOLO GRATUITO	Valore relazione di stima	0,00	0,00	33.400,00	0,00	0,00	0,00	AGENZIA FORESTALE REGIONALE	Relazione di Stima 2017 - Piovone Edificatorio	
829	Beni immobili n.a.c.	1.2.2.02.09.99.999	IMMOBILIARE INDIRIZZIATA	TR	SAN VENANZO	CHELURE	26/05/1980			TRASFERIMENTO A TITOLO GRATUITO	Valore relazione di stima	0,00	0,00	5.000,00	0,00	0,00	0,00	AGENZIA FORESTALE REGIONALE	Relazione di Stima 2017 - Piovone Edificatorio	
223	Beni immobili n.a.c.	1.2.2.02.09.99.999	IMMOBILIARE INDIRIZZIATA	TR	SAN VENANZO	CHELURE	26/05/1980			TRASFERIMENTO A TITOLO GRATUITO	Valore relazione di stima	0,00	0,00	2.700,00	0,00	0,00	0,00	AGENZIA FORESTALE REGIONALE	Relazione di Stima 2017 - Piovone Edificatorio	
143	Beni immobili n.a.c.	1.2.2.02.09.99.999	IMMOBILIARE INDIRIZZIATA	TR	SAN VENANZO	POD. COLONNA	10/07/1975			TRASFERIMENTO A TITOLO GRATUITO	Valore perizia di stima	122.201,02	0,00	30.540,26	0,00	0,00	0,00	AGENZIA FORESTALE REGIONALE	Il valore figura da nuovo complesso immobiliare. Perizia di stima con perizia di anno DOR 1985 del 31-10-2014.	
703	Beni immobili n.a.c.	1.2.2.02.09.99.999	IMMOBILIARE INDIRIZZIATA	TR	SAN VENANZO	POD. COLONNA	10/07/1975			TRASFERIMENTO A TITOLO GRATUITO	Valore perizia di stima	0,00	0,00	0,00	0,00	0,00	0,00	AGENZIA FORESTALE REGIONALE	Il valore è incrociato con F. n. 143. Perizia di stima con perizia di anno DOR 1985 del 31-10-2014.	
941	Beni immobili n.a.c.	1.2.2.02.09.99.999	IMMOBILIARE INDIRIZZIATA	TR	SAN VENANZO	POD. COLONNA	10/07/1975			TRASFERIMENTO A TITOLO GRATUITO	Valore perizia di stima	0,00	0,00	0,00	0,00	0,00	0,00	AGENZIA FORESTALE REGIONALE	Il valore è incrociato con F. n. 143. Perizia di stima con perizia di anno DOR 1985 del 31-10-2014.	
815	Fabbricati ad uso abitativo	1.2.2.02.09.01.001	IMMOBILIARE INDIRIZZIATA	TR	SAN VENANZO	POD. CORGIARTE	10/07/1975			TRASFERIMENTO A TITOLO GRATUITO	Valore catastale	62.470,46	0,00	15.617,62	0,00	0,00	0,00	AGENZIA FORESTALE REGIONALE		
210	Beni immobili n.a.c.	1.2.2.02.09.99.999	IMMOBILIARE INDIRIZZIATA	TR	SAN VENANZO	SAN VITO IN MONTE	10/07/1975			TRASFERIMENTO A TITOLO GRATUITO	Valore relazione di stima	0,00	0,00	44.800,00	0,00	0,00	0,00	AGENZIA FORESTALE REGIONALE	Relazione di Stima 2017 - Piovone Edificatorio	
114	Beni immobili n.a.c.	1.2.2.02.09.99.999	IMMOBILIARE INDIRIZZIATA	TR	SAN VENANZO	MONTEIONE	10/07/1975			TRASFERIMENTO A TITOLO GRATUITO	Valore relazione di stima	0,00	0,00	27.000,00	0,00	0,00	0,00	AGENZIA FORESTALE REGIONALE	Relazione di Stima 2017 - Piovone Edificatorio	
698	Beni immobili n.a.c.	1.2.2.02.09.99.999	IMMOBILIARE INDIRIZZIATA	TR	SAN VENANZO	VOCABOLO MAENA	10/07/1975			TRASFERIMENTO A TITOLO GRATUITO	Valore relazione di stima	0,00	0,00	21.000,00	0,00	0,00	0,00	AGENZIA FORESTALE REGIONALE	Relazione di Stima 2017 - Piovone Edificatorio	
215	Fabbricati ad uso abitativo	1.2.2.02.09.01.001	IMMOBILIARE INDIRIZZIATA	TR	SAN VENANZO	VOCABOLO MANIERI	28/05/1980			TRASFERIMENTO A TITOLO GRATUITO	Valore catastale	59.000,26	0,00	14.750,06	0,00	0,00	0,00	AGENZIA FORESTALE REGIONALE		

Sviluppimobiliare S.p.A.

PATRIMONIO IMMOBILIARE REGIONE UMBRIA
Prospecto Fabbricati al 31/12/2021

Table with columns: Codice identificativo, Descrizione beni immobili, Classificazione, Data di acquisizione, Indirizzo, Comune, Prov., Denominazione, Data fine di vincolo, Modalità di acquisizione, Criterio di valutazione, Valore di riferimento, Costi straordinari, Valore termico, Differenza, Differenza, Anno, Ente Gestore, Note.

Selispuntodi S.p.A.

PATRIMONIO IMMOBILIARE REGIONE UMBRIA
 Prospetto Fabbricati al 31/12/2021

Codice identificativo univoco del fabbricato (Codice Catastrale)	Descrizione di beni immobili (Dati catastali)	Classificazione di beni immobili (secondo il sistema di classificazione)	Denominazione	Prov.	Comune	Indirizzo	Data di acquisizione	Data di fine lavori	Data fine lavori (se diversa da quella di acquisizione)	Motivazioni di acquisizione	Criterio di valutazione secondo il D.Lgs. n. 118/2011	Valore termico al 31/12/2021 (euro)	Costi straordinari al 31/12/2021 (euro)	Valore dell'immobile secondo il principio del D.Lgs. n. 118/2011 al 31/12/2021 (euro)	Differenza +/- tra il valore termico e il valore dell'immobile secondo il principio del D.Lgs. n. 118/2011 al 31/12/2021 (euro)	Differenza +/- tra il valore termico e il valore dell'immobile secondo il principio del D.Lgs. n. 118/2011 al 31/12/2021 (euro)	Ente Gestore	Note
2017	Beni immobili n.a.c.	Indisponibile	PRO. PALAZZO FERRARIS PALAZZO	TR	SAN VENANZO	MELONIA	28/05/1980			TRASFERIMENTO A TITOLO GRATUITO	Valore relazione di stima	1.000,00	0,00	0,00	0,00	0,00	AGENZIA FORESTALE REGIONALE	Relazione di Stima 2017 - Proveni Edificatorio
103	Beni immobili n.a.c.	Indisponibile	PRO. PALAZZO FERRARIS PALAZZO	TR	SAN VENANZO	MELONIA	28/05/1980			TRASFERIMENTO A TITOLO GRATUITO	Valore relazione di stima	36.900,00	0,00	0,00	-36.900,00	0,00	AGENZIA FORESTALE REGIONALE	Relazione di Stima 2017 - Proveni Edificatorio - Decreto di variazione anno 2020
103	Beni immobili di valore culturale, storico ed artistico n.a.c.	Indisponibile	PRO. PALAZZO FERRARIS PALAZZO	TR	SAN VENANZO	MELONIA	28/05/1980			TRASFERIMENTO A TITOLO GRATUITO	Valore relazione di stima	0,00	0,00	0,00	36.900,00	0,00	AGENZIA FORESTALE REGIONALE	Relazione di Stima 2017 - Proveni Edificatorio - Decreto di variazione anno 2020
794	Fabbricati ad uso abitativo di valore culturale, storico ed artistico	Indisponibile	PRO. MESSIA FATTORIA	TR	SAN VENANZO	MESSIA	10/07/1975	19/05/2011		TRASFERIMENTO A TITOLO GRATUITO	Valore catastale	15.227,18	0,00	60.965,74	0,00	0,00	AGENZIA FORESTALE REGIONALE	Variazione catastale 2018
407	Fabbricati rurali	Indisponibile	PRO. MESSIA FATTORIA	TR	SAN VENANZO	MESSIA	10/07/1975			TRASFERIMENTO A TITOLO GRATUITO	Valore relazione di stima	13.000,00	0,00	0,00	0,00	0,00	AGENZIA FORESTALE REGIONALE	Relazione di Stima 2017 - Proveni Edificatorio
101	Beni immobili n.a.c.	Indisponibile	PRO. MONTAGNA PALAZZO	TR	SAN VENANZO	POD. MONTAGNA	10/07/1975			TRASFERIMENTO A TITOLO GRATUITO	Valore relazione di stima	11.000,00	0,00	0,00	0,00	0,00	AGENZIA FORESTALE REGIONALE	Relazione di Stima 2017 - Proveni Edificatorio
321	Beni immobili n.a.c.	Indisponibile	PRO. MONTECUCCO FATTORIA	TR	SAN VENANZO	MONTECUCCO	10/07/1975			TRASFERIMENTO A TITOLO GRATUITO	Valore relazione di stima	8.300,00	0,00	0,00	0,00	0,00	AGENZIA FORESTALE REGIONALE	Relazione di Stima 2017 - Proveni Edificatorio
948	Beni immobili n.a.c.	Indisponibile	PRO. MONTECUCCO FATTORIA	TR	SAN VENANZO	MONTECUCCO	10/07/1975			TRASFERIMENTO A TITOLO GRATUITO	Valore relazione di stima	5.000,00	0,00	0,00	0,00	0,00	AGENZIA FORESTALE REGIONALE	Relazione di Stima 2017 - Proveni Edificatorio
209	Fabbricati rurali	Indisponibile	PRO. MORZACOCCHIO FATTORIA	TR	SAN VENANZO	VOC. MORZACOCCHIO PORNELLO	28/05/1980			TRASFERIMENTO A TITOLO GRATUITO	Valore catastale	32.179,48	0,00	128.717,90	0,00	0,00	AGENZIA FORESTALE REGIONALE	Aggiornamento valutazioni con valore catastale, anno 2017
825	Beni immobili di valore culturale, storico ed artistico n.a.c.	Indisponibile	PRO. MORZACOCCHIO FATTORIA	TR	SAN VENANZO	VOC. MORZACOCCHIO PORNELLO	28/05/1980	15/12/2008		TRASFERIMENTO A TITOLO GRATUITO	Valore relazione di stima	22.900,00	0,00	0,00	0,00	0,00	AGENZIA FORESTALE REGIONALE	Relazione di Stima 2017 - Proveni Edificatorio
211	Beni immobili n.a.c.	Indisponibile	PRO. MORZACOCCHIO FATTORIA	TR	SAN VENANZO	VOC. MORZACOCCHIO PORNELLO	28/05/1980			TRASFERIMENTO A TITOLO GRATUITO	Valore relazione di stima	6.000,00	0,00	0,00	0,00	0,00	AGENZIA FORESTALE REGIONALE	Relazione di Stima 2017 - Proveni Edificatorio
826	Fabbricati rurali	Indisponibile	PRO. MORZACOCCHIO FATTORIA	TR	SAN VENANZO	VOC. MORZACOCCHIO PORNELLO	28/05/1980			TRASFERIMENTO A TITOLO GRATUITO	Valore catastale	30.248,40	0,00	120.995,60	0,00	0,00	AGENZIA FORESTALE REGIONALE	Relazione di Stima 2017 - Proveni Edificatorio
243	Fabbricati ad uso abitativo di valore culturale, storico ed artistico	Indisponibile	PRO. PALAZZO FERRARIS PALAZZO	TR	SAN VENANZO	VOC. CAROLO PALAZZO	10/07/1975	18/07/2017		TRASFERIMENTO A TITOLO GRATUITO	Valore catastale	16.485,17	0,00	65.940,67	0,00	0,00	AGENZIA FORESTALE REGIONALE	Relazione di Stima 2017 - Proveni Edificatorio
244	Beni immobili di valore culturale, storico ed artistico n.a.c.	Indisponibile	PRO. PALAZZO FERRARIS PALAZZO	TR	SAN VENANZO	VOC. CAROLO PALAZZO	10/07/1975	18/07/2017		TRASFERIMENTO A TITOLO GRATUITO	Valore catastale	4.720,13	0,00	18.890,51	0,00	0,00	AGENZIA FORESTALE REGIONALE	Relazione di Stima 2017 - Proveni Edificatorio
245	Fabbricati rurali	Indisponibile	PRO. PALAZZO FERRARIS PALAZZO	TR	SAN VENANZO	VOC. CAROLO PALAZZO	10/07/1975			TRASFERIMENTO A TITOLO GRATUITO	Valore catastale	10.265,14	0,00	41.064,58	0,00	0,00	AGENZIA FORESTALE REGIONALE	Relazione di Stima 2017 - Proveni Edificatorio
827	Beni immobili n.a.c.	Indisponibile	PRO. PALAZZO FERRARIS PALAZZO	TR	SAN VENANZO	PIVERNA	10/07/1975			TRASFERIMENTO A TITOLO GRATUITO	Valore relazione di stima	26.900,00	0,00	0,00	0,00	0,00	AGENZIA FORESTALE REGIONALE	Relazione di Stima 2017 - Proveni Edificatorio
414	Beni immobili n.a.c.	Indisponibile	PRO. PALAZZO FERRARIS PALAZZO	TR	SAN VENANZO	PATRARCA	28/05/1980			TRASFERIMENTO A TITOLO GRATUITO	Valore relazione di stima	40.000,00	0,00	0,00	0,00	0,00	AGENZIA FORESTALE REGIONALE	Relazione di Stima 2017 - Proveni Edificatorio
404	Beni immobili n.a.c.	Disponibile	PRO. PALAZZO FERRARIS PALAZZO	TR	SAN VENANZO	POZZOSESIO	10/07/1975			TRASFERIMENTO A TITOLO GRATUITO	Valore perizia di stima	33.648,66	0,00	134.594,66	0,00	0,00	AGENZIA FORESTALE REGIONALE	Perizia di stima con presa d'atto OSR 1005 del 31.10.2014
320	Beni immobili n.a.c.	Disponibile	PRO. PALAZZO FERRARIS PALAZZO	TR	SAN VENANZO	VOCALDO POLARELLA	10/07/1975			TRASFERIMENTO A TITOLO GRATUITO	Valore perizia di stima	6.237,28	0,00	24.949,12	0,00	0,00	AGENZIA FORESTALE REGIONALE	Perizia di stima con presa d'atto OSR 1005 del 31.10.2014
322	Fabbricati ad uso abitativo di valore culturale, storico ed artistico	Indisponibile	PRO. PALAZZO FERRARIS PALAZZO	TR	SAN VENANZO	POZZOSESIO, VIA VITO PALAZZO	10/07/1975	24/01/2013		TRASFERIMENTO A TITOLO GRATUITO	Valore catastale	26.029,25	0,00	104.116,99	0,00	0,00	AGENZIA FORESTALE REGIONALE	Relazione di Stima 2017 - Proveni Edificatorio
888	Beni immobili n.a.c.	Indisponibile	PRO. PALAZZO FERRARIS PALAZZO	TR	SAN VENANZO	POZZOSESIO	28/05/1980			TRASFERIMENTO A TITOLO GRATUITO	Valore relazione di stima	51.000,00	0,00	0,00	0,00	0,00	AGENZIA FORESTALE REGIONALE	Relazione di Stima 2017 - Proveni Edificatorio

Stelapimobiliare S.p.A.

PATRIMONIO IMMOBILIARE REGIONE UMBRIA
 Prospetto Fabbricati al 31/12/2021

Codice identificativo univoco del Fabbricato	Descrizione del bene	Classificazione secondo il Piano di Assetto Urbanistico (D.Lgs. 11/2011) (Codice)	Classificazione secondo il Piano di Assetto Urbanistico (D.Lgs. 11/2011) (Codice)	Indirizzo	Data di acquisizione	Data di vincolo di servitù del bene (D.Lgs. 11/2011)	Data fine straordinaria	Modalità di acquisizione	Criterio di valutazione secondo il D.Lgs. 11/2011	Valore dell'immobile secondo il principio del D.Lgs. 11/2011 (euro)	Costi straordinari al 31/12/2021 (euro)	Valore termico al 31/12/2021 (euro)	Differenza +/ - tra il 2021 e il 2020	Differenza +/ - tra il 2021 e il 2020	Ente Gestore	Note
110	Fabbricati ad uso culturale, storico ed artistico	Indisponibile	Indisponibile	PORCARECCIA	10/07/1975	10/11/2015		TRASFERIMENTO A TITOLO GRATUITO	Valore catastale	7.808,98	0,00	7.808,98	0,00	0,00	AGENZIA FORESTALE REGIONALE	
421	Beni immobili di valore culturale, storico ed artistico n.a.c.	Indisponibile	Indisponibile	PORCARECCIA	10/07/1975	10/10/2015		TRASFERIMENTO A TITOLO GRATUITO	Valore relazione di stima	15.800,00	0,00	15.800,00	0,00	0,00	AGENZIA FORESTALE REGIONALE	Relazione di Stima 2017 - Pivone Educativo
96	Beni immobili n.a.c.	Indisponibile	Indisponibile	SAN VINCENZO	28/05/1980			TRASFERIMENTO A TITOLO GRATUITO	Valore relazione di stima	36.000,00	0,00	36.000,00	0,00	0,00	AGENZIA FORESTALE REGIONALE	Relazione di Stima 2017 - Pivone Educativo
2082	Beni immobili n.a.c.	Indisponibile	Indisponibile	PORCARECCIA	28/05/1980			TRASFERIMENTO A TITOLO GRATUITO	Valore catastale	999,60	0,00	999,60	0,00	0,00	AGENZIA FORESTALE REGIONALE	Aggiornamento valutazione con valore catastale anno 2017
325	Beni immobili n.a.c.	Indisponibile	Indisponibile	PORCARECCIA	10/07/1975			TRASFERIMENTO A TITOLO GRATUITO	Valore catastale	7.288,18	0,00	7.288,18	0,00	0,00	AGENZIA FORESTALE REGIONALE	
423	Fabbricati ad uso abitativo	Indisponibile	Indisponibile	PORCARECCIA	28/05/1980			TRASFERIMENTO A TITOLO GRATUITO	Valore catastale	45.681,55	0,00	45.681,55	0,00	0,00	AGENZIA FORESTALE REGIONALE	
657	Beni immobili n.a.c.	Indisponibile	Indisponibile	PORCARECCIA	28/05/1980			TRASFERIMENTO A TITOLO GRATUITO	Valore relazione di stima	26.056,13	0,00	26.056,13	0,00	0,00	AGENZIA FORESTALE REGIONALE	Valutazione normativa 2013 - In corso di regolarizzazione catastale
338	Beni immobili n.a.c.	Indisponibile	Indisponibile	PORCARECCIA	28/05/1980			TRASFERIMENTO A TITOLO GRATUITO	Valore relazione di stima	43.000,00	0,00	43.000,00	0,00	0,00	AGENZIA FORESTALE REGIONALE	Relazione di Stima 2017 - Pivone Educativo
339	Beni immobili n.a.c.	Indisponibile	Indisponibile	PORCARECCIA	28/05/1980			TRASFERIMENTO A TITOLO GRATUITO	Valore relazione di stima	5.800,00	0,00	5.800,00	0,00	0,00	AGENZIA FORESTALE REGIONALE	Relazione di Stima 2017 - Pivone Educativo
944	Beni immobili n.a.c.	Indisponibile	Indisponibile	PORCARECCIA	10/07/1975			TRASFERIMENTO A TITOLO GRATUITO	Valore relazione di stima	43.500,00	0,00	43.500,00	0,00	0,00	AGENZIA FORESTALE REGIONALE	Relazione di Stima 2017 - Pivone Educativo
437	Beni immobili n.a.c.	Indisponibile	Indisponibile	PORCARECCIA	10/07/1975			TRASFERIMENTO A TITOLO GRATUITO	Valore relazione di stima	6.300,00	0,00	6.300,00	0,00	0,00	AGENZIA FORESTALE REGIONALE	Relazione di Stima 2017 - Pivone Educativo
1469	Fabbricati ad uso culturale, storico ed artistico	Indisponibile	Indisponibile	PORCARECCIA	10/07/1975	19/05/2011		TRASFERIMENTO A TITOLO GRATUITO	Valore catastale	54.093,31	0,00	13.523,33	0,00	0,00	AGENZIA FORESTALE REGIONALE	
874	Beni immobili di valore culturale, storico ed artistico n.a.c.	Indisponibile	Indisponibile	PORCARECCIA	10/07/1975	26/05/2011		TRASFERIMENTO A TITOLO GRATUITO	Valore catastale	6.996,86	0,00	1.749,22	0,00	0,00	AGENZIA FORESTALE REGIONALE	
2094	Fabbricati rurali	Indisponibile	Indisponibile	PORCARECCIA	10/07/1975			TRASFERIMENTO A TITOLO GRATUITO	Valore catastale	5.028,91	0,00	5.028,91	0,00	0,00	AGENZIA FORESTALE REGIONALE	
2085	Fabbricati rurali	Indisponibile	Indisponibile	PORCARECCIA	10/07/1975			TRASFERIMENTO A TITOLO GRATUITO	Valore catastale	13.009,58	0,00	13.009,58	0,00	0,00	AGENZIA FORESTALE REGIONALE	
356	Fabbricati rurali	Indisponibile	Indisponibile	PORCARECCIA	10/07/1975			TRASFERIMENTO A TITOLO GRATUITO	Valore relazione di stima	60.000,00	0,00	60.000,00	0,00	0,00	AGENZIA FORESTALE REGIONALE	Relazione di Stima 2017 - Pivone Educativo
357	Fabbricati rurali	Indisponibile	Indisponibile	PORCARECCIA	10/07/1975			TRASFERIMENTO A TITOLO GRATUITO	Valore relazione di stima	3.900,00	0,00	3.900,00	0,00	0,00	AGENZIA FORESTALE REGIONALE	Relazione di Stima 2017 - Pivone Educativo
652	Beni immobili n.a.c.	Indisponibile	Indisponibile	PORCARECCIA	10/07/1975			TRASFERIMENTO A TITOLO GRATUITO	Valore relazione di stima	35.200,00	0,00	35.200,00	0,00	0,00	AGENZIA FORESTALE REGIONALE	Relazione di Stima 2017 - Pivone Educativo
372	Beni immobili n.a.c.	Indisponibile	Indisponibile	PORCARECCIA	10/07/1975			TRASFERIMENTO A TITOLO GRATUITO	Valore relazione di stima	8.000,00	0,00	8.000,00	0,00	0,00	AGENZIA FORESTALE REGIONALE	Relazione di Stima 2017 - Pivone Educativo
895	Beni immobili n.a.c.	Indisponibile	Indisponibile	PORCARECCIA	10/07/1975			TRASFERIMENTO A TITOLO GRATUITO	Valore relazione di stima	21.000,00	0,00	21.000,00	0,00	0,00	AGENZIA FORESTALE REGIONALE	Relazione di Stima 2017 - Pivone Educativo
399	Fabbricati ad uso culturale, storico ed artistico	Disponibile	Disponibile	PORCARECCIA	10/07/1975	18/09/2012		TRASFERIMENTO A TITOLO GRATUITO	Valore catastale	12.900,00	0,00	12.900,00	0,00	0,00	AGENZIA FORESTALE REGIONALE	

Stelapimmobiliare S.p.A.

PATRIMONIO IMMOBILIARE REGIONE UMBRIA
 Prospetto Fabbricati al 31/12/2021

Codice identificativo univoco del Fabbricato (C.F.C. - Codice Fabbricato)	Descrizione dell'immobile (particella di cui è parte del catasto)	Classificazione secondo il secondo comma dell'art. 2 del D.Lgs. 11/2011 (Codice)	Classificazione secondo il primo comma dell'art. 2 del D.Lgs. 11/2011 (Codice)	Denominazione	Prov.	Comune	Indirizzo	Data di acquisizione	Data di vincolo di sorta del D.Lgs. 11/2011	Data fine dei lavori (se applicabile)	Modalità di acquisizione	Criterio di valutazione secondo il secondo comma dell'art. 11/2011	Valore dell'immobile secondo il principio del D.Lgs. 11/2011 (euro)	Costi straordinari al 31/12/2021 (euro)	Valore termico al 31/12/2021 (euro)	Valore dell'immobile secondo il principio del D.Lgs. 11/2011 al 31/12/2021 (euro)	Differenza +/ - tra il 2021 e il 2020	Differenza +/ - tra il 2021 e il 2020	Differenza +/ - tra il 2021 e il 2020	Ente Gestore	Note
400	Beni immobili n.a.c.	Indisponibile	Indisponibile	POD TERRE BIANCHE COLLETTATE	TR	SAN VENANZO	VOCABOLO SORBELLO	10/07/1975			TRASFERIMENTO A TITOLO GRATUITO	Valore relazione di stima	11.000,00	0,00	11.000,00	0,00	0,00	0,00	0,00	AGENZIA FORESTALE REGIONALE	Relazione di Stima 2017 - P.I. n. 10/07/1975
858	Fabbricati ad uso abitativo di valore catastale, storico ed artistico	Indisponibile	Indisponibile	POD TORREPOLLE F1	TR	SAN VENANZO	TARTUPOLO	10/07/1975	19/05/2011		TRASFERIMENTO A TITOLO GRATUITO	Valore catastale	15.784,27	0,00	15.784,27	0,00	0,00	0,00	0,00	AGENZIA FORESTALE REGIONALE	
859	Fabbricati rurali	Indisponibile	Indisponibile	POD TORREPOLLE F2	TR	SAN VENANZO	TARTUPOLO	10/07/1975			TRASFERIMENTO A TITOLO GRATUITO	Valore catastale	3.748,08	0,00	3.748,08	0,00	0,00	0,00	0,00	AGENZIA FORESTALE REGIONALE	
798	Beni immobili n.a.c.	Indisponibile	Indisponibile	POD TERRE BIANCHE	TR	SAN VENANZO	TERRE BIANCHE	10/07/1975			TRASFERIMENTO A TITOLO GRATUITO	Valore relazione di stima	29.000,00	0,00	29.000,00	0,00	0,00	0,00	0,00	AGENZIA FORESTALE REGIONALE	Relazione di Stima 2017 - P.I. n. 10/07/1975
712	Fabbricati ad uso culturale, storico ed artistico	Indisponibile	Indisponibile	POD TORREPOLLE F1	TR	SAN VENANZO	POD TORREPOLLE	10/07/1975	11/01/2013		TRASFERIMENTO A TITOLO GRATUITO	Valore catastale	13.014,62	0,00	13.014,62	0,00	0,00	0,00	0,00	AGENZIA FORESTALE REGIONALE	Aggiornamento valutazione con valore catastale, anno 2017.
453	Fabbricati ad uso abitativo di valore catastale, storico ed artistico	Indisponibile	Indisponibile	POD TORREPOLLE F2	TR	SAN VENANZO	POD TORREPOLLE	10/07/1975	11/01/2013		TRASFERIMENTO A TITOLO GRATUITO	Valore catastale	1.974,21	0,00	1.974,21	0,00	0,00	0,00	0,00	AGENZIA FORESTALE REGIONALE	Aggiornamento valutazione con valore catastale, anno 2017.
97	Beni immobili n.a.c.	Disponibile	Disponibile	POD TERRE BIANCHE F1	TR	SAN VENANZO	TROPPE TROPPE	10/07/1975			TRASFERIMENTO A TITOLO GRATUITO	Valore perizia di stima	18.373,20	0,00	18.373,20	0,00	0,00	0,00	0,00	AGENZIA FORESTALE REGIONALE	Il valore è riferito al valore del bene immobile immatricolato in P.I. n. 10/07/1975 del 31/10/2014.
565	Beni immobili n.a.c.	Disponibile	Disponibile	POD TERRE BIANCHE F2	TR	SAN VENANZO	TROPPE TROPPE	10/07/1975			TRASFERIMENTO A TITOLO GRATUITO	Valore perizia di stima	0,00	0,00	0,00	0,00	0,00	0,00	0,00	AGENZIA FORESTALE REGIONALE	Il valore è riferito al valore del bene immobile immatricolato in P.I. n. 10/07/1975 del 31/10/2014.
566	Beni immobili n.a.c.	Disponibile	Disponibile	POD TERRE BIANCHE F3	TR	SAN VENANZO	TROPPE TROPPE	10/07/1975			TRASFERIMENTO A TITOLO GRATUITO	Valore perizia di stima	0,00	0,00	0,00	0,00	0,00	0,00	0,00	AGENZIA FORESTALE REGIONALE	Il valore è riferito al valore del bene immobile immatricolato in P.I. n. 10/07/1975 del 31/10/2014.
796	Beni immobili n.a.c.	Disponibile	Disponibile	POD VALLE LVA	TR	SAN VENANZO	FODDE VALLE LVA	28/05/1980			TRASFERIMENTO A TITOLO GRATUITO	Valore perizia di stima	24.176,37	0,00	24.176,37	0,00	0,00	0,00	0,00	AGENZIA FORESTALE REGIONALE	Il valore è riferito al valore del bene immobile immatricolato in P.I. n. 28/05/1980 del 31/10/2014.
106	Beni immobili n.a.c.	Disponibile	Disponibile	POD VALLE LVA F2	TR	SAN VENANZO	FODDE VALLE LVA	28/05/1980			TRASFERIMENTO A TITOLO GRATUITO	Valore perizia di stima	0,00	0,00	0,00	0,00	0,00	0,00	0,00	AGENZIA FORESTALE REGIONALE	Il valore è riferito al valore del bene immobile immatricolato in P.I. n. 28/05/1980 del 31/10/2014.
98	Beni immobili n.a.c.	Disponibile	Disponibile	POD VALLAIA	TR	SAN VENANZO	VOCABOLO VALLAIA	28/05/1980			TRASFERIMENTO A TITOLO GRATUITO	Valore perizia di stima	29.841,36	0,00	29.841,36	0,00	0,00	0,00	0,00	AGENZIA FORESTALE REGIONALE	Perizia di stima con perizia DOR 1905 del 31/10/2014.
1442	Beni immobili n.a.c.	Indisponibile	Indisponibile	POD VALLAIA - COLLETTATE	TR	SAN VENANZO	VOCABOLO VALLAIA	28/05/1980			TRASFERIMENTO A TITOLO GRATUITO	Valore relazione di stima	5.300,00	0,00	5.300,00	0,00	0,00	0,00	0,00	AGENZIA FORESTALE REGIONALE	Relazione di Stima 2017 - P.I. n. 28/05/1980 - Aggiornata la classifica del bene proveniente dai fabbricati ad uso abitativo.
164	Fabbricati ad uso abitativo	Indisponibile	Indisponibile	POD VALLAIA F1	TR	SAN VENANZO	VILLA LVA II	28/05/1980			TRASFERIMENTO A TITOLO GRATUITO	Valore catastale	12.147,07	0,00	12.147,07	0,00	0,00	0,00	0,00	AGENZIA FORESTALE REGIONALE	Aggiornamento valutazione con valore catastale, anno 2017. Aggiornata la classifica del bene proveniente dai fabbricati ad uso abitativo.
736	Beni immobili n.a.c.	Indisponibile	Indisponibile	POD VALLAIA F2	TR	SAN VENANZO	POD VALLAIA I	28/05/1980			TRASFERIMENTO A TITOLO GRATUITO	Valore relazione di stima	3.700,00	0,00	3.700,00	0,00	0,00	0,00	0,00	AGENZIA FORESTALE REGIONALE	Relazione di Stima 2017 - P.I. n. 28/05/1980
953	Beni immobili n.a.c.	Indisponibile	Indisponibile	POD VALLAIA F3	TR	SAN VENANZO	VALLAIA II	28/05/1980			TRASFERIMENTO A TITOLO GRATUITO	Valore relazione di stima	4.300,00	0,00	4.300,00	0,00	0,00	0,00	0,00	AGENZIA FORESTALE REGIONALE	Relazione di Stima 2017 - P.I. n. 28/05/1980
717	Beni immobili n.a.c.	Indisponibile	Indisponibile	POD VALLAIA F1	TR	SAN VENANZO	CASELLA	10/07/1975			TRASFERIMENTO A TITOLO GRATUITO	Valore relazione di stima	24.500,00	0,00	24.500,00	0,00	0,00	0,00	0,00	AGENZIA FORESTALE REGIONALE	Relazione di Stima 2017 - P.I. n. 10/07/1975
946	Beni immobili n.a.c.	Indisponibile	Indisponibile	POD VALLAIA F1 - COLLETTATE	TR	SAN VENANZO	CASELLA	10/07/1975			TRASFERIMENTO A TITOLO GRATUITO	Valore relazione di stima	3.500,00	0,00	3.500,00	0,00	0,00	0,00	0,00	AGENZIA FORESTALE REGIONALE	Relazione di Stima 2017 - P.I. n. 10/07/1975
111	Beni immobili n.a.c.	Disponibile	Disponibile	POD VALLAIA	TR	SAN VENANZO	MONICELLE	28/05/1980			TRASFERIMENTO A TITOLO GRATUITO	Valore perizia di stima	18.650,84	0,00	18.650,84	0,00	0,00	0,00	0,00	AGENZIA FORESTALE REGIONALE	Perizia di stima con perizia DOR 1905 del 31/10/2014.
332	Fabbricati ad uso abitativo	Indisponibile	Indisponibile	POD VALLAIA F1 - COLLETTATE	TR	SAN VENANZO	VOCABOLO CAMPORONCO	28/05/1980			TRASFERIMENTO A TITOLO GRATUITO	Valore catastale	18.189,36	0,00	18.189,36	0,00	0,00	0,00	0,00	AGENZIA FORESTALE REGIONALE	
353	Fabbricati rurali	Indisponibile	Indisponibile	POD VALLAIA F1 - COLLETTATE	TR	SAN VENANZO	COMIGNA	28/05/1980			TRASFERIMENTO A TITOLO GRATUITO	Valore catastale	29.075,10	0,00	29.075,10	0,00	0,00	0,00	0,00	AGENZIA FORESTALE REGIONALE	

Stelapimmobiliare S.p.A.

PATRIMONIO IMMOBILIARE REGIONE UMBRIA
 Prospetto Fabbricati al 31/12/2021

Codice identificativo univoco del Fabbricato	Descrizione secondo il piano di conti dello Stato Patrimoniale in base al D.lgs. n. 118/2011 (art. 10)	Classificazione secondo il secondo aliquota del D.lgs. n. 118/2011 (art. 10)	Classificazione secondo il secondo aliquota del D.lgs. n. 118/2011 (art. 10)	Denominazione	Prov.	Comune	Indirizzo	Data di acquisizione	Data di vincolo al bene del D.lgs. n. 118/2011	Modalità di acquisizione	Criterio di valutazione secondo il D.lgs. n. 118/2011	Valore dell'immobilizzabile secondo il principio del D.lgs. n. 118/2011 (euro)	Costi straordinari al 31/12/2021 (euro)	Valore termico al 31/12/2021 (euro)	Differenza +/ - tra il 2021 e il 2020	Differenza +/ - tra il 2021 e il 2020	Ente Gestore	Note
856	Beni immobili di valore culturale, storico ed artistico n.a.c.	Indisponibile	Indisponibile	PODE' CARAVACCIA VICINO AL F. CARAVACCIA	TR	SAN VENANZO	Campagna	28/05/1980	21/05/2007	TRASFERIMENTO A TITOLO GRATUITO	Valore relazione di stima	0,00	0,00	42.700,00	0,00	0,00	AGENZIA FORESTALE REGIONALE	Relazione di Stima 2017 - Potenzi Educativo
355	Beni immobili di valore culturale, storico ed artistico n.a.c.	Indisponibile	Indisponibile	PODE' CARAVACCIA VICINO AL F. CARAVACCIA	TR	SAN VENANZO	Campagna	28/05/1980	30/05/2007	TRASFERIMENTO A TITOLO GRATUITO	Valore relazione di stima	0,00	0,00	4.900,00	0,00	0,00	AGENZIA FORESTALE REGIONALE	Relazione di Stima 2017 - Potenzi Educativo
104	Fabbricati rurali	Indisponibile	Indisponibile	PODE' CARAVACCIA VICINO AL F. CARAVACCIA	TR	SAN VENANZO	COMBAGNA	28/05/1980		TRASFERIMENTO A TITOLO GRATUITO	Valore catastale	83.101,20	0,00	20.775,30	0,00	0,00	AGENZIA FORESTALE REGIONALE	
177	Fabbricati ad uso abitativo	Disponibile	Disponibile	PODE' CARAVACCIA VICINO AL F. CARAVACCIA	TR	SAN VENANZO	PODE' CARAVACCIA	10/07/1975		TRASFERIMENTO A TITOLO GRATUITO	Valore catastale	173.072,83	0,00	43.265,23	0,00	0,00	AGENZIA FORESTALE REGIONALE	
179	Fabbricati ad uso abitativo	Disponibile	Disponibile	PODE' CARAVACCIA VICINO AL F. CARAVACCIA	TR	SAN VENANZO	PODE' CARAVACCIA	10/07/1975		TRASFERIMENTO A TITOLO GRATUITO	Valore catastale	70.348,99	0,00	17.587,25	0,00	0,00	AGENZIA FORESTALE REGIONALE	
875	Fabbricati ad uso abitativo	Indisponibile	Indisponibile	PODE' CARAVACCIA VICINO AL F. CARAVACCIA	TR	SAN VENANZO	CASANOVA	28/05/1980		TRASFERIMENTO A TITOLO GRATUITO	Valore catastale	104.465,09	0,00	26.116,27	0,00	0,00	AGENZIA FORESTALE REGIONALE	Variazione catastale del 2017
419	Fabbricati ad uso abitativo	Indisponibile	Indisponibile	PODE' CARAVACCIA VICINO AL F. CARAVACCIA	TR	SAN VENANZO	CASANOVA	28/05/1980		TRASFERIMENTO A TITOLO GRATUITO	Valore catastale	12.743,81	0,00	3.185,95	0,00	0,00	AGENZIA FORESTALE REGIONALE	
385	Fabbricati ad uso abitativo	Indisponibile	Indisponibile	PODE' CARAVACCIA VICINO AL F. CARAVACCIA	TR	SAN VENANZO	VOC CASELLA	28/05/1980	12/06/2007	TRASFERIMENTO A TITOLO GRATUITO	Valore catastale	325.352,83	0,00	81.338,21	0,00	0,00	AGENZIA FORESTALE REGIONALE	
142	Beni immobili n.a.c.	Indisponibile	Indisponibile	PODE' CARAVACCIA VICINO AL F. CARAVACCIA	TR	SAN VENANZO	FORNACE	28/05/1980		TRASFERIMENTO A TITOLO GRATUITO	Valore relazione di stima	0,00	0,00	22.000,00	0,00	0,00	AGENZIA FORESTALE REGIONALE	Relazione di Stima 2017 - Potenzi Educativo
118	Beni immobili n.a.c.	Indisponibile	Indisponibile	PODE' CARAVACCIA VICINO AL F. CARAVACCIA	TR	SAN VENANZO	FORNACE	28/05/1980		TRASFERIMENTO A TITOLO GRATUITO	Valore relazione di stima	0,00	0,00	5.500,00	0,00	0,00	AGENZIA FORESTALE REGIONALE	Relazione di Stima 2017 - Potenzi Educativo
2077	Beni immobili n.a.c.	Indisponibile	Indisponibile	PODE' CARAVACCIA VICINO AL F. CARAVACCIA	TR	SAN VENANZO	FORNACE	28/05/1980		TRASFERIMENTO A TITOLO GRATUITO	Valore relazione di stima	0,00	0,00	11.800,00	0,00	0,00	AGENZIA FORESTALE REGIONALE	Relazione di Stima 2017 - Potenzi Educativo
116	Beni immobili n.a.c.	Indisponibile	Indisponibile	PODE' CARAVACCIA VICINO AL F. CARAVACCIA	TR	SAN VENANZO	ELIANO	28/05/1980		TRASFERIMENTO A TITOLO GRATUITO	Valore relazione di stima	0,00	0,00	57.700,00	0,00	0,00	AGENZIA FORESTALE REGIONALE	Relazione di Stima 2017 - Potenzi Educativo
813	Beni immobili di valore culturale, storico ed artistico n.a.c.	Indisponibile	Indisponibile	PODE' CARAVACCIA VICINO AL F. CARAVACCIA	TR	SAN VENANZO	POGGIO LA GARFISA	28/05/1980	16/09/2012	TRASFERIMENTO A TITOLO GRATUITO	Valore relazione di stima	0,00	0,00	38.000,00	0,00	0,00	AGENZIA FORESTALE REGIONALE	Relazione di Stima 2017 - Potenzi Educativo
150	Beni immobili n.a.c.	Indisponibile	Indisponibile	PODE' CARAVACCIA VICINO AL F. CARAVACCIA	TR	SAN VENANZO	VOCALDO BELVEDERE	28/05/1980		TRASFERIMENTO A TITOLO GRATUITO	Valore relazione di stima	0,00	0,00	45.900,00	0,00	0,00	AGENZIA FORESTALE REGIONALE	Relazione di Stima 2017 - Potenzi Educativo
709	Beni immobili n.a.c.	Indisponibile	Indisponibile	PODE' CARAVACCIA VICINO AL F. CARAVACCIA	TR	SAN VENANZO	VOCALDO BELVEDERE	28/05/1980		TRASFERIMENTO A TITOLO GRATUITO	Valore relazione di stima	0,00	0,00	4.200,00	0,00	0,00	AGENZIA FORESTALE REGIONALE	Relazione di Stima 2017 - Potenzi Educativo
2030	Fabbricati rurali	Indisponibile	Indisponibile	PODE' CARAVACCIA VICINO AL F. CARAVACCIA	TR	SAN VENANZO	S. ROSA	28/05/1980		TRASFERIMENTO A TITOLO GRATUITO	Valore catastale	51.531,65	0,00	12.882,91	0,00	0,00	AGENZIA FORESTALE REGIONALE	
224	Fabbricati ad uso abitativo	Indisponibile	Indisponibile	PODE' CARAVACCIA VICINO AL F. CARAVACCIA	TR	SAN VENANZO	S. ROSA	28/05/1980		TRASFERIMENTO A TITOLO GRATUITO	Valore catastale	78.769,15	0,00	19.892,29	0,00	0,00	AGENZIA FORESTALE REGIONALE	
2029	Fabbricati rurali	Indisponibile	Indisponibile	PODE' CARAVACCIA VICINO AL F. CARAVACCIA	TR	SAN VENANZO	S. ROSA	28/05/1980		TRASFERIMENTO A TITOLO GRATUITO	Valore catastale	12.508,61	0,00	3.127,15	0,00	0,00	AGENZIA FORESTALE REGIONALE	
117	Beni immobili n.a.c.	Indisponibile	Indisponibile	PODE' CARAVACCIA VICINO AL F. CARAVACCIA	TR	SAN VENANZO	FORNACE	28/05/1980		TRASFERIMENTO A TITOLO GRATUITO	Valore relazione di stima	0,00	0,00	10.600,00	0,00	0,00	AGENZIA FORESTALE REGIONALE	Relazione di Stima 2017 - Potenzi Educativo
304	Fabbricati ad uso abitativo	Indisponibile	Indisponibile	PODE' CARAVACCIA VICINO AL F. CARAVACCIA	TR	SAN VENANZO	PORELLO	28/05/1980		TRASFERIMENTO A TITOLO GRATUITO	Valore catastale	42.146,50	0,00	10.536,62	0,00	0,00	AGENZIA FORESTALE REGIONALE	
708	Beni immobili n.a.c.	Indisponibile	Indisponibile	PODE' CARAVACCIA VICINO AL F. CARAVACCIA	TR	SAN VENANZO	SELVA DELLA PECORA	10/07/1975		TRASFERIMENTO A TITOLO GRATUITO	Valore relazione di stima	0,00	0,00	51.000,00	0,00	0,00	AGENZIA FORESTALE REGIONALE	Relazione di Stima 2017 - Potenzi Educativo

Stelppimobili S.p.A.

PATRIMONIO IMMOBILIARE REGIONE UMBRIA
 Prospetto Fabbricati al 31/12/2021

Codice identificativo univoco del Fabbricato (C.C.C.C. - Codice Fabbricato alla Spese)	Descrizione di natura commerciale, industriale, artigianale, agricola o forestale del bene (art. 2638 del Codice Civile)	Classificazione secondo il piano di conti dello Stato (art. 10 del D.Lgs. 11/2001) (Codice)	Classificazione secondo il piano di conti dello Stato (art. 10 del D.Lgs. 11/2001) (Codice)	Classificazione secondo il piano di conti dello Stato (art. 10 del D.Lgs. 11/2001) (Codice)	Denominazione	Prov.	Comune	Indirizzo	Data di acquisizione	Data di acquisto	Data fine lavori (art. 2638 del Codice Civile)	Modalità di acquisizione	Criterio di valutazione secondo il D.Lgs. 11/2001	Costo straordinario al D.Lgs. 11/2001 (euro)	Valore termine al 31/12/2021 (euro)	Valore differenza secondo il D.Lgs. 11/2001 (euro)	Costo straordinario al D.Lgs. 11/2001 (euro)	Valore termine al 31/12/2021 (euro)	Differenza +/- tra il 2021 e il 2020	Differenza +/- tra il 2021 e il 2020	Ente Gestore	Note
435	Fabbricati ad uso commerciale	1.2.2.02.09.02.001	Indisponibile	SETTEFRATI - IMMOBILIARE COMMERCIALE	TR	SAN VENANZO	SETTEFRATI		26/05/1980			TRASFERIMENTO A TITOLO GRATUITO	Valore catastale	0,00	31.035,52	124.142,09	0,00	31.035,52	0,00	0,00	AGENZIA FORESTALE REGIONALE	
2075	Fabbricati ad uso commerciale	1.2.2.02.09.02.001	Indisponibile	SETTEFRATI - IMMOBILIARE COMMERCIALE	TR	SAN VENANZO	SETTEFRATI		15/06/2011			TRASFERIMENTO A TITOLO GRATUITO	Valore catastale	0,00	5.420,77	21.683,09	0,00	5.420,77	0,00	0,00	AGENZIA FORESTALE REGIONALE	Fabbricato realizzato successivamente all'acquisto del terreno. La data di acquisizione indicata riguarda la data della costruzione.
2347	Fabbricati ad uso commerciale	1.2.2.02.09.02.001	Indisponibile	SETTEFRATI - IMMOBILIARE COMMERCIALE	TR	SAN VENANZO	SETTEFRATI		10/07/1975			TRASFERIMENTO A TITOLO GRATUITO	Valore catastale	0,00	11.106,94	44.427,77	0,00	11.106,94	0,00	0,00	AGENZIA FORESTALE REGIONALE	
2010	Infrastrutture telematiche	1.2.2.02.09.05.001	Indisponibile	MONTECASSIANO - IMMOBILIARE COMMERCIALE	TR	SAN VENANZO	VOCANDOLO MONTE PIELLA		26/07/2011			TRASFERIMENTO A TITOLO GRATUITO	Valore catastale	0,00	35.981,10	142.724,40	0,00	35.981,10	0,00	0,00	AGENZIA FORESTALE REGIONALE	Fabbricato realizzato successivamente all'acquisto del terreno. La data di acquisizione indicata riguarda la data della costruzione.
2011	Infrastrutture telematiche	1.2.2.02.09.05.001	Indisponibile	MONTECASSIANO - IMMOBILIARE COMMERCIALE	TR	SAN VENANZO	VOCANDOLO MONTE PIELLA		26/07/2011			TRASFERIMENTO A TITOLO GRATUITO	Valore catastale	0,00	27.736,80	110.947,20	0,00	27.736,80	0,00	0,00	AGENZIA FORESTALE REGIONALE	Fabbricato realizzato successivamente all'acquisto del terreno. La data di acquisizione indicata riguarda la data della costruzione.
2012	Infrastrutture telematiche	1.2.2.02.09.05.001	Indisponibile	MONTECASSIANO - IMMOBILIARE COMMERCIALE	TR	SAN VENANZO	VOCANDOLO MONTE PIELLA		26/07/2011			TRASFERIMENTO A TITOLO GRATUITO	Valore catastale	0,00	71.520,30	287.305,20	0,00	71.520,30	0,00	0,00	AGENZIA FORESTALE REGIONALE	Fabbricato realizzato successivamente all'acquisto del terreno. La data di acquisizione indicata riguarda la data della costruzione.
436	Fabbricati rurali	1.2.2.02.09.05.001	Indisponibile	TRIVIGNANO - IMMOBILIARE COMMERCIALE	TR	SAN VENANZO	TRIGIONE		10/07/1975			TRASFERIMENTO A TITOLO GRATUITO	Valore catastale	0,00	25.000,00	0,00	25.000,00	0,00	0,00	AGENZIA FORESTALE REGIONALE	Relazione 6 Strada 2017 - Polesa Elettrolinea	
576	Fabbricati ad uso strumentale	1.2.2.02.09.19.001	Indisponibile	VIVOLI - IMMOBILIARE COMMERCIALE	PG	SANTAMARZIA DI MARCO	CASTEL SAN FELICE		12/05/1980			TRASFERIMENTO A TITOLO GRATUITO	Valore catastale	0,00	41.592,92	166.371,66	0,00	41.592,92	0,00	0,00	AGENZIA FORESTALE REGIONALE	
2200	Fabbricati ad uso strumentale	1.2.2.02.09.19.001	Indisponibile	SCHEGGIA - IMMOBILIARE COMMERCIALE	PG	SCHEGGIA PASCELPUO	LOCALITA' VALDOBRIA		10/07/1975			TRASFERIMENTO A TITOLO GRATUITO	Valore catastale	0,00	3.644,26	14.577,02	0,00	3.644,26	0,00	0,00	AGENZIA FORESTALE REGIONALE	
2028	Infrastrutture Demaniali	1.2.2.01.01.01.001	Demaniale	SCHEGGIA - IMMOBILIARE COMMERCIALE	PG	SCHEGGIA PASCELPUO	PONTE CALGARA		13/11/2009			TRASFERIMENTO A TITOLO GRATUITO	Valore catastale	0,00	2.169,22	8.676,86	0,00	2.169,22	0,00	0,00	PROVINCIA	
2032	Infrastrutture Demaniali	1.2.2.01.01.01.001	Demaniale	MAZZANO DI SERRAVALLE - IMMOBILIARE COMMERCIALE	PG	SCHEGGIA PASCELPUO	COLE		13/11/2009			TRASFERIMENTO A TITOLO GRATUITO	Valore catastale	0,00	4.169,76	16.679,04	0,00	4.169,76	0,00	0,00	PROVINCIA	
2033	Infrastrutture Demaniali	1.2.2.01.01.01.001	Demaniale	MAZZANO DI SERRAVALLE - IMMOBILIARE COMMERCIALE	PG	SCHEGGIA PASCELPUO	COLE		13/11/2009			TRASFERIMENTO A TITOLO GRATUITO	Valore catastale	0,00	563,81	2.255,23	0,00	563,81	0,00	0,00	PROVINCIA	
2034	Infrastrutture Demaniali	1.2.2.01.01.01.001	Demaniale	MAZZANO DI SERRAVALLE - IMMOBILIARE COMMERCIALE	PG	SCHEGGIA PASCELPUO	SCHEGGIA		13/11/2009			TRASFERIMENTO A TITOLO GRATUITO	Valore catastale	0,00	473,76	1.895,04	0,00	473,76	0,00	0,00	PROVINCIA	
2194	Beni Immobili Demaniali	1.2.2.01.02.01.001	Demaniale	CAVALCANTERA - IMMOBILIARE COMMERCIALE	PG	SELLANO	Scgio		04/12/2009			TRASFERIMENTO A TITOLO GRATUITO	Valore catastale	0,00	8.112,38	32.449,54	0,00	8.112,38	0,00	0,00	REGIONE	
172	Fabbricati ad uso strumentale	1.2.2.02.09.19.001	Indisponibile	COPPERNANI - IMMOBILIARE COMMERCIALE	PG	SPELLO	MADONNA DI COPPERNANI		10/07/1975			TRASFERIMENTO A TITOLO GRATUITO	Valore catastale	0,00	2.108,40	8.433,60	0,00	2.108,40	0,00	0,00	AGENZIA FORESTALE REGIONALE	
170	Beni immobili n.a.c.	1.2.2.02.09.99.999	Indisponibile	COPPERNANI - IMMOBILIARE COMMERCIALE	PG	SPELLO	MADONNA DI COPPERNANI		10/07/1975			TRASFERIMENTO A TITOLO GRATUITO	Valore catastale	0,00	6.559,39	26.237,57	0,00	6.559,39	0,00	0,00	AGENZIA FORESTALE REGIONALE	
171	Beni immobili n.a.c.	1.2.2.02.09.99.999	Indisponibile	COPPERNANI - IMMOBILIARE COMMERCIALE	PG	SPELLO	MADONNA DI COPPERNANI		10/07/1975			TRASFERIMENTO A TITOLO GRATUITO	Valore catastale	0,00	6.976,03	27.904,13	0,00	6.976,03	0,00	0,00	AGENZIA FORESTALE REGIONALE	
2115	Fabbricati ad uso strumentale	1.2.2.02.09.19.001	Indisponibile	COPPERNANI - IMMOBILIARE COMMERCIALE	PG	SPELLO	Via Cattedrale s. Pietro		20/09/2001			DEVOLUZIONE	Valore catastale	0,00	19.710,60	78.842,40	0,00	19.710,60	0,00	0,00	REGIONE	
1092	Fabbricati ad uso strumentale	1.2.2.02.09.19.001	Disponibile	COPPERNANI - IMMOBILIARE COMMERCIALE	PG	SPELLO	LOC. FEOCCIOLI		26/09/2001			DEVOLUZIONE	Valore catastale	0,00	96.902,72	387.610,86	0,00	96.902,72	0,00	0,00	REGIONE	Aggiornamento catastale anno 2019 - Aggiornamento dato economico anno 2020
1093	Fabbricati ad uso strumentale	1.2.2.02.09.19.001	Disponibile	COPPERNANI - IMMOBILIARE COMMERCIALE	PG	SPELLO	LOC. FEOCCIOLI		26/09/2001			DEVOLUZIONE	Valore catastale	0,00	105.117,64	420.470,57	0,00	105.117,64	0,00	0,00	REGIONE	
1094	Beni immobili n.a.c.	1.2.2.02.09.99.999	Disponibile	COPPERNANI - IMMOBILIARE COMMERCIALE	PG	SPELLO	LOC. FEOCCIOLI		26/09/2001			DEVOLUZIONE	Valore catastale	0,00	0,00	0,00	0,00	0,00	0,00	0,00	REGIONE	Permanenza settore con fabbricati cod. 1092

Swelppomida S.p.A.

PATRIMONIO IMMOBILIARE REGIONE UMBRIA
Prospetto Fabbricati al 31/12/2021

Table with columns: Codice identificativo, Descrizione, Data di acquisto, Comune, Indirizzo, Data di acquisizione, Data fine di vincolo, Modalità di acquisizione, Valore catastale, Valore di valutazione, Costi straordinari, Valore termico, Differenza, Regione, Note.

Stelpipomida S.p.A.

PATRIMONIO IMMOBILIARE REGIONE UMBRIA
 Prospetto Fabbricati al 31/12/2021

Codice identificativo univoco del Fabbricato (C.C. - Codice Fabbricato)	Descrizione dell'immobile (particella di cui è parte del catasto)	Classificazione secondo il piano di zonamento (D.Lgs. 11/01/2010)	Classificazione secondo il piano di zonamento (D.Lgs. 11/01/2010)	Classificazione secondo il piano di zonamento (D.Lgs. 11/01/2010)	Comune	Indirizzo	Data di acquisizione	Data di vincolo di sorta del D.Lgs. 11/01/2010	Modalità di acquisizione	Criterio di valutazione secondo il D.Lgs. 11/01/2010	Valore dell'immobile secondo il principio del D.Lgs. 11/01/2010 (euro)	Costi straordinari al 31/12/2021 (euro)	Valore termico al 31/12/2021 (euro)	Differenza +/ - tra il 2021 e il 2020	Differenza +/ - tra il 2021 e il 2020	Differenza +/ - tra il 2021 e il 2020	Valore termico al 31/12/2021 (euro)	Costi straordinari al 31/12/2021 (euro)	Valore dell'immobile secondo il principio del D.Lgs. 11/01/2010 (euro)	Valore termico al 31/12/2021 (euro)	Differenza +/ - tra il 2021 e il 2020	Differenza +/ - tra il 2021 e il 2020	Ente Gestore	Note	
822	Beni immobili n.a.c.	Indisponibile	1.2.2.02.09.99.999	Indisponibile	SPELLO	MACCHIA DI COPERNERI	10/07/1975		TRASFERIMENTO A TITOLO GRATUITO	Valore catastale	596,08	0,00	596,08	0,00	0,00	0,00	596,08	0,00	2.224,32	596,08	0,00	0,00	AGENZIA FORESTALE REGIONALE		
2103	Beni immobili n.a.c.	Indisponibile	1.2.2.02.09.99.999	Indisponibile	SPELLO	VIA COPERNERI	10/07/1975		TRASFERIMENTO A TITOLO GRATUITO	Valore catastale	0,00	0,00	0,00	0,00	0,00	0,00	0,00	0,00	0,00	0,00	0,00	0,00	0,00	AGENZIA FORESTALE REGIONALE	Pertinenza IVA ricompresa nel fabbricato cod. 77
169	Beni immobili n.a.c.	Indisponibile	1.2.2.02.09.99.999	Indisponibile	SPELLO	MONTICELLI	10/07/1975		TRASFERIMENTO A TITOLO GRATUITO	Valore ricchezza di stima	24.865,00	0,00	24.865,00	0,00	0,00	0,00	24.865,00	0,00	0,00	24.865,00	0,00	0,00	0,00	AGENZIA FORESTALE REGIONALE	Relazione di Stima 2017 - P.0000 Edificatorio
159	Beni immobili n.a.c.	Indisponibile	1.2.2.02.09.99.999	Indisponibile	SPELLO	MONTICELLI	10/07/1975		TRASFERIMENTO A TITOLO GRATUITO	Valore ricchezza di stima	67.515,00	0,00	67.515,00	0,00	0,00	0,00	67.515,00	0,00	0,00	67.515,00	0,00	0,00	0,00	AGENZIA FORESTALE REGIONALE	Relazione di Stima 2017 - P.0000 Edificatorio
230	Beni immobili n.a.c.	Indisponibile	1.2.2.02.09.99.999	Indisponibile	SPELLO	LA BERNOLLA	10/07/1975		TRASFERIMENTO A TITOLO GRATUITO	Valore catastale	999,60	0,00	999,60	0,00	0,00	0,00	999,60	0,00	3.996,40	999,60	0,00	0,00	REGIONE		
2002	Infrastrutture Demaniali	Demaniale	1.2.2.01.01.01.001	Demaniale	SPOLETO	Via Ferrara Vecchia, Via Popponi Campetti	13/11/2009		TRASFERIMENTO A TITOLO GRATUITO	Valore catastale	91.989,58	0,00	22.992,14	0,00	0,00	0,00	22.992,14	0,00	91.989,58	22.992,14	0,00	0,00	PROVINCIA		
2143	Beni immobili n.a.c.	Indisponibile	1.2.2.02.09.99.999	Indisponibile	SPOLETO	Chiodo	20/09/2012		ACQUISIZIONE	Valore catastale	0,00	0,00	0,00	0,00	0,00	0,00	0,00	0,00	0,00	0,00	0,00	0,00	0,00	REGIONE	La Regione Umbra è proprietaria su concessione.
2138	Beni immobili n.a.c.	Indisponibile	1.2.2.02.09.99.999	Indisponibile	SPOLETO	CAIA S. OROLA	13/06/2013		ACQUISIZIONE	Valore acquisto	0,00	0,00	15.270,74	0,00	0,00	0,00	15.270,74	0,00	0,00	15.270,74	0,00	0,00	0,00	VUIS - VALLE UMBRA SERVIZI S.p.A.	Il valore del bene (valore) è ricompreso nel valore di acquisizione dell'ente. Il valore del bene corrisponde al valore di acquisizione.
2139	Beni immobili n.a.c.	Indisponibile	1.2.2.02.09.99.999	Indisponibile	SPOLETO	CAIA S. OROLA	13/06/2013		ACQUISIZIONE	Valore catastale	27.846,00	0,00	2.919,33	0,00	0,00	0,00	2.919,33	0,00	27.846,00	2.919,33	0,00	0,00	VUIS - VALLE UMBRA SERVIZI S.p.A.	Fabbricato realizzato successivamente all'acquisto del terreno. La data di acquisizione indica il giorno in cui è stata acquistata l'immobile. Il valore di acquisizione è il valore di acquisto.	
2140	Beni immobili n.a.c.	Indisponibile	1.2.2.02.09.99.999	Indisponibile	SPOLETO	CAIA S. OROLA	13/06/2013		ACQUISIZIONE	Valore catastale	19.383,00	0,00	1.655,25	0,00	0,00	0,00	1.655,25	0,00	19.383,00	1.655,25	0,00	0,00	VUIS - VALLE UMBRA SERVIZI S.p.A.	Fabbricato realizzato successivamente all'acquisto del terreno. La data di acquisizione indica il giorno in cui è stata acquistata l'immobile. Il valore di acquisizione è il valore di acquisto.	
2141	Beni immobili n.a.c.	Indisponibile	1.2.2.02.09.99.999	Indisponibile	SPOLETO	Frazione Urbana	13/06/2013		ACQUISIZIONE	Valore catastale	42.296,20	0,00	1.624,07	0,00	0,00	0,00	1.624,07	0,00	42.296,20	1.624,07	0,00	0,00	VUIS - VALLE UMBRA SERVIZI S.p.A.	Fabbricato realizzato successivamente all'acquisto del terreno. La data di acquisizione indica il giorno in cui è stata acquistata l'immobile. Il valore di acquisizione è il valore di acquisto.	
2142	Beni immobili n.a.c.	Indisponibile	1.2.2.02.09.99.999	Indisponibile	SPOLETO	CAIA S. OROLA	13/06/2013		ACQUISIZIONE	Valore catastale	10.920,00	0,00	745,27	0,00	0,00	0,00	745,27	0,00	10.920,00	745,27	0,00	0,00	VUIS - VALLE UMBRA SERVIZI S.p.A.	Fabbricato realizzato successivamente all'acquisto del terreno. La data di acquisizione indica il giorno in cui è stata acquistata l'immobile. Il valore di acquisizione è il valore di acquisto.	
2145	Atti Beni Immobili Demaniali	Demaniale	1.2.2.01.02.01.001	Demaniale	SPOLETO	Frazione San Bruno	17/06/2011		ESPROPRIO	Valore catastale	9.068,37	0,00	2.267,09	0,00	0,00	0,00	2.267,09	0,00	9.068,37	2.267,09	0,00	0,00	COMUNE	Fabbricato realizzato successivamente all'acquisto del terreno. La data di acquisizione indica il giorno in cui è stata acquistata l'immobile. Il valore di acquisizione è il valore di acquisto.	
2144	Atti Beni Immobili Demaniali	Demaniale	1.2.2.01.02.01.001	Demaniale	SPOLETO	FORSO DI CERRO	04/12/2009		TRASFERIMENTO A TITOLO GRATUITO	Valore catastale	2.708,82	0,00	676,70	0,00	0,00	0,00	676,70	0,00	2.708,82	676,70	0,00	0,00	REGIONE	Fabbricato realizzato successivamente all'acquisto del terreno. La data di acquisizione indica il giorno in cui è stata acquistata l'immobile. Il valore di acquisizione è il valore di acquisto.	
2358	Beni immobili n.a.c.	Indisponibile	1.2.2.02.09.99.999	Indisponibile	SPOLETO	Cepozzano	31/12/2015		ACQUISIZIONE	Valore acquisto	422.716,67	0,00	105.679,67	0,00	0,00	0,00	105.679,67	0,00	422.716,67	105.679,67	0,00	0,00	AGENZIA FORESTALE REGIONALE	Fabbricato realizzato successivamente all'acquisto del terreno. La data di acquisizione indica il giorno in cui è stata acquistata l'immobile. Il valore di acquisizione è il valore di acquisto.	
2096	Atti Beni Immobili Demaniali	Demaniale	1.2.2.01.02.01.001	Demaniale	TERNI	VOCABOLI D. ANTICO	16/09/1996		ACQUISIZIONE	Valore catastale	7.134,04	0,00	1.783,51	0,00	0,00	0,00	1.783,51	0,00	7.134,04	1.783,51	0,00	0,00	COMUNE	Fabbricato realizzato successivamente all'acquisto del terreno. La data di acquisizione indica il giorno in cui è stata acquistata l'immobile. Il valore di acquisizione è il valore di acquisto.	
2097	Atti Beni Immobili Demaniali	Demaniale	1.2.2.01.02.01.001	Demaniale	TERNI	STRADA DI COLLETTINO	24/07/2007		DEVOLUZIONE	Valore catastale	28.198,72	0,00	7.049,68	0,00	0,00	0,00	7.049,68	0,00	28.198,72	7.049,68	0,00	0,00	UMBRIA P.T.E. MOBILITA' S.p.A.	Fabbricato realizzato successivamente all'acquisto del terreno. La data di acquisizione indica il giorno in cui è stata acquistata l'immobile. Il valore di acquisizione è il valore di acquisto.	
2093	Atti Beni Immobili Demaniali	Demaniale	1.2.2.01.02.01.001	Demaniale	TERNI	Strada di Corcheto, 27, 05100 Terni	24/07/2007		DEVOLUZIONE	Valore catastale	29.890,22	0,00	7.472,56	0,00	0,00	0,00	7.472,56	0,00	29.890,22	7.472,56	0,00	0,00	UMBRIA P.T.E. MOBILITA' S.p.A.	Fabbricato realizzato successivamente all'acquisto del terreno. La data di acquisizione indica il giorno in cui è stata acquistata l'immobile. Il valore di acquisizione è il valore di acquisto.	
1483	Fabbricati ad uso strumentale	Indisponibile	1.2.2.02.09.19.001	Indisponibile	TERNI	PENTINA BASIA	26/09/1991		ACQUISIZIONE	Valore acquisto	6.829.317,31	257.006,46	1.707.329,33	0,00	0,00	0,00	1.707.329,33	257.006,46	6.829.317,31	1.707.329,33	0,00	0,00	REGIONE	La opere edilizie comprendono il fabbricato ubicato con la particella 1000 e il fabbricato di pertinenza con la D.C.P. 34/27 del 20/10/1995. In	
1499	Fabbricati ad uso strumentale	Indisponibile	1.2.2.02.09.19.001	Indisponibile	TERNI	PENTINA BASIA	10/02/2006		ACQUISIZIONE	Valore acquisto	0,00	0,00	0,00	0,00	0,00	0,00	0,00	0,00	0,00	0,00	0,00	0,00	0,00	REGIONE	I valori sono indicati sulla scheda fabbricato F1, cod. 1499
1492	Fabbricati ad uso strumentale	Indisponibile	1.2.2.02.09.19.001	Indisponibile	TERNI	PENTINA BASIA	14/05/1990		ACQUISIZIONE	Valore acquisto	0,00	0,00	0,00	0,00	0,00	0,00	0,00	0,00	0,00	0,00	0,00	0,00	0,00	REGIONE	I valori sono indicati sulla scheda fabbricato F1, cod. 1499

PATRIMONIO IMMOBILIARE REGIONE UMBRIA
Prospetto Fabbricati al 31/12/2021

Table with columns: Codice identificativo univoco del fabbricato, Descrizione e stato del fabbricato, Data di acquisto, Indirizzo, Comune, Prov., Denominazione, Classificazione, Data di acquisto, Indirizzo, Comune, Prov., Modalità di acquisizione, Valore catastale, Valore di mercato, Costi straordinari, Valore termico, Differenza, Regione, Note.

Stelppimobili S.p.A.

PATRIMONIO IMMOBILIARE REGIONE UMBRIA
Prospetto Fabbricati al 31/12/2021

Table with columns: Codice identificativo, Descrizione, Classificazione, Denominazione, Prov., Comune, Indirizzo, Data di acquisizione, Data di vincolo, Modalità di acquisizione, Criterio di valutazione, Valore di riferimento, Costi straordinari, Valore termico, Differenza, Ente Gestore, Note.

Swelppomuda S.p.A.

PATRIMONIO IMMOBILIARE REGIONE UMBRIA
 Prospetto Fabbricati al 31/12/2021

Codice identificativo univoco del Fabbricato (C.F. - Codice Fabbricato)	Categoria Fabbricati secondo il Piano di coordinamento del territorio (D.lgs. 11/03/2011) (Categorie)	Classificazione catastale secondo il sistema di riferimento del Catastro (D.lgs. 11/03/2011) (Categorie)	Classificazione al fine dell'iscrizione (Demaniale/Privato) (Categorie)	Denominazione	Prov.	Comune	Indirizzo	Data di acquisizione	Data di acquisto	Data di acquisto	Data di acquisto	Modalità di acquisizione	Criterio di valutazione secondo il D.lgs. 11/03/2011	Costi straordinari al 31/12/2021 (euro)	Valore termico al 31/12/2021 (euro)	Valore dell'immobile secondo il principio del D.lgs. 11/03/2011 al 31/12/2021 (euro)	Costi straordinari al 31/12/2020 (euro)	Valore termico al 31/12/2020 (euro)	Differenza +/- tra il 2021 e il 2020	Differenza +/- tra il 2021 e il 2020	Ente Gestore	Note
2073	Fabbricati rurali	1.2.2.02.09.05.001	Disponibile	CADUCO MARINI s.p.a. - Via Anversa 100	PG	UMBERTIDE	PREGGIO	27/09/1979				TRASFERIMENTO GRATUITO	Valore catastale	0,00	13.215,89	52.893,55	0,00	0,00	0,00	0,00	REGIONE	
2049	Impianti sportivi	1.2.2.02.09.16.001	Disponibile	CADUCO MARINI s.p.a. - Via Anversa 100	PG	UMBERTIDE	PREGGIO	27/09/1979				TRASFERIMENTO GRATUITO	Valore catastale	0,00	84.438,90	337.756,60	0,00	0,00	0,00	0,00	REGIONE	
2072	Fabbricati rurali	1.2.2.02.09.05.001	Disponibile	CADUCO MARINI s.p.a. - Via Anversa 100	PG	UMBERTIDE	PREGGIO	27/09/1979				TRASFERIMENTO GRATUITO	Valore catastale	0,00	6.443,14	25.772,54	0,00	0,00	0,00	0,00	REGIONE	
923	Beni immobili n.a.c.	1.2.2.02.09.99.999	Disponibile	CADUCO MARINI s.p.a. - Via Anversa 100	PG	UMBERTIDE	PREGGIO	27/09/1979				TRASFERIMENTO GRATUITO	Valore catastale	0,00	5.731,38	22.925,54	0,00	0,00	0,00	0,00	REGIONE	
571	Fabbricati ad uso abitativo	1.2.2.02.09.01.001	Disponibile	CADUCO MARINI s.p.a. - Via Anversa 100	PG	UMBERTIDE	PREGGIO	27/09/1979				TRASFERIMENTO GRATUITO	Valore catastale	0,00	22.888,58	90.674,30	0,00	0,00	0,00	0,00	REGIONE	
500	Fabbricati ad uso abitativo	1.2.2.02.09.01.001	Disponibile	CADUCO MARINI s.p.a. - Via Anversa 100	PG	UMBERTIDE	PREGGIO	27/09/1979				TRASFERIMENTO GRATUITO	Valore catastale	0,00	85.229,42	340.917,70	0,00	0,00	0,00	0,00	REGIONE	
919	Beni immobili n.a.c.	1.2.2.02.09.99.999	Disponibile	CADUCO MARINI s.p.a. - Via Anversa 100	PG	UMBERTIDE	PREGGIO	27/09/1979				TRASFERIMENTO GRATUITO	Valore catastale	0,00	1.770,05	7.980,19	0,00	0,00	0,00	0,00	REGIONE	
929	Fabbricati ad uso abitativo	1.2.2.02.09.01.001	Disponibile	CADUCO MARINI s.p.a. - Via Anversa 100	PG	UMBERTIDE	PREGGIO	27/09/1979				TRASFERIMENTO GRATUITO	Valore catastale	0,00	14.030,02	56.120,06	0,00	0,00	0,00	0,00	REGIONE	
912	Fabbricati ad uso abitativo	1.2.2.02.09.01.001	Disponibile	CADUCO MARINI s.p.a. - Via Anversa 100	PG	UMBERTIDE	PREGGIO	27/09/1979				TRASFERIMENTO GRATUITO	Valore catastale	0,00	18.897,31	75.589,25	0,00	0,00	0,00	0,00	REGIONE	
394	Fabbricati ad uso abitativo	1.2.2.02.09.01.001	Disponibile	CADUCO MARINI s.p.a. - Via Anversa 100	PG	UMBERTIDE	PREGGIO	27/09/1979				TRASFERIMENTO GRATUITO	Valore catastale	0,00	23.387,95	93.651,81	0,00	0,00	0,00	0,00	REGIONE	
2054	Fabbricati ad uso abitativo	1.2.2.02.09.01.001	Disponibile	CADUCO MARINI s.p.a. - Via Anversa 100	PG	UMBERTIDE	CADOCCHI	27/09/1979				TRASFERIMENTO GRATUITO	Valore catastale	0,00	3.340,51	13.362,05	0,00	0,00	0,00	0,00	REGIONE	
925	Fabbricati ad uso abitativo	1.2.2.02.09.01.001	Disponibile	CADUCO MARINI s.p.a. - Via Anversa 100	PG	UMBERTIDE	PREGGIO	27/09/1979				TRASFERIMENTO GRATUITO	Valore catastale	0,00	8.076,19	34.704,77	0,00	0,00	0,00	0,00	REGIONE	
2074	Fabbricati rurali	1.2.2.02.09.05.001	Disponibile	CADUCO MARINI s.p.a. - Via Anversa 100	PG	UMBERTIDE	PREGGIO	27/09/1979				TRASFERIMENTO GRATUITO	Valore catastale	0,00	57.882,35	231.449,40	0,00	0,00	0,00	0,00	REGIONE	
2183	Atti Beni Immobili Demaniali	1.2.2.01.02.01.001	Demaniale	CADUCO MARINI s.p.a. - Via Anversa 100	PG	UMBERTIDE	Via Bucconero	24/07/2007				TRASFERIMENTO GRATUITO	Valore catastale	0,00	9.987,49	38.349,95	0,00	0,00	0,00	0,00	UMBRIA T.P.E. MOBILITA' S.p.A.	
2190	Atti Beni Immobili Demaniali	1.2.2.01.02.01.001	Demaniale	CADUCO MARINI s.p.a. - Via Anversa 100	PG	UMBERTIDE	Località Moncorona	24/07/2007	04/10/2010			TRASFERIMENTO GRATUITO	Valore catastale	0,00	11.138,40	44.553,60	0,00	0,00	0,00	0,00	UMBRIA T.P.E. MOBILITA' S.p.A.	
2191	Atti Beni Immobili Demaniali	1.2.2.01.02.01.001	Demaniale	CADUCO MARINI s.p.a. - Via Anversa 100	PG	UMBERTIDE	Località Moncorona	24/07/2007	23/09/2010			TRASFERIMENTO GRATUITO	Valore catastale	0,00	7.754,57	31.018,26	0,00	0,00	0,00	0,00	UMBRIA T.P.E. MOBILITA' S.p.A.	
2177	Atti Beni Immobili Demaniali	1.2.2.01.02.01.001	Demaniale	CADUCO MARINI s.p.a. - Via Anversa 100	PG	UMBERTIDE	Località Moncorona	24/07/2007	23/09/2010			TRASFERIMENTO GRATUITO	Valore catastale	0,00	9.448,48	37.795,93	0,00	0,00	0,00	0,00	UMBRIA T.P.E. MOBILITA' S.p.A.	
2189	Atti Beni Immobili Demaniali	1.2.2.01.02.01.001	Demaniale	CADUCO MARINI s.p.a. - Via Anversa 100	PG	UMBERTIDE	Località Moncorona	24/07/2007				TRASFERIMENTO GRATUITO	Valore catastale	0,00	43.628,31	174.513,25	0,00	0,00	0,00	0,00	UMBRIA T.P.E. MOBILITA' S.p.A.	
2184	Infrastrutture Demaniali	1.2.2.01.01.01.001	Demaniale	CADUCO MARINI s.p.a. - Via Anversa 100	PG	UMBERTIDE	Via Bucconero	24/07/2007				TRASFERIMENTO GRATUITO	Valore catastale	0,00	954,58	3.818,30	0,00	0,00	0,00	0,00	UMBRIA T.P.E. MOBILITA' S.p.A.	
2178	Atti Beni Immobili Demaniali	1.2.2.01.02.01.001	Demaniale	CADUCO MARINI s.p.a. - Via Anversa 100	PG	UMBERTIDE	Frabrone Moncorona	24/07/2007				TRASFERIMENTO GRATUITO	Valore catastale	0,00	24.950,35	99.801,38	0,00	0,00	0,00	0,00	UMBRIA T.P.E. MOBILITA' S.p.A.	
2175	Atti Beni Immobili Demaniali	1.2.2.01.02.01.001	Demaniale	CADUCO MARINI s.p.a. - Via Anversa 100	PG	UMBERTIDE	Frabrone Moncorona	24/07/2007	23/09/2010			TRASFERIMENTO GRATUITO	Valore catastale	0,00	8.318,58	33.274,34	0,00	0,00	0,00	0,00	UMBRIA T.P.E. MOBILITA' S.p.A.	

Stelapimobili S.p.A.

PATRIMONIO IMMOBILIARE REGIONE UMBRIA
Prospecto Fabbricati al 31/12/2021

Table with columns: Codice identificativo, Descrizione, Classificazione, Denominazione, Prov., Comune, Indirizzo, Data di acquisizione, Data fine acquisizione, Modalità di acquisizione, Criterio di valutazione, Valore di riferimento, Costi straordinari, Valore termico, Differenza, Anno di costruzione, Regione, Note.

Table with columns: Codice identificativo, Descrizione, Classificazione, Denominazione, Prov., Comune, Indirizzo, Data di acquisizione, Data fine acquisizione, Modalità di acquisizione, Criterio di valutazione, Valore di riferimento, Costi straordinari, Valore termico, Differenza, Anno di costruzione, Regione, Note.

Stelappimobiliare S.p.A.

PATRIMONIO IMMOBILIARE REGIONE UMBRIA
Prospetto Fabbricati al 31/12/2021

Codice identificativo univoco del Fabbricato (Codice Catastrale)	Descrizione del bene (Catastro)	Classificazione secondaria del bene (Dgs 11/2011)	Classificazione al secondo livello del bene (Dgs 11/2011)	Classificazione al primo livello del bene (Dgs 11/2011)	Denominazione	Prov.	Comune	Indirizzo	Data di acquisizione	Data fine di vincolo al bene (Dgs 11/2011)	Modalità di acquisizione	Credito di valutazione secondo il Dgs 11/2011	Valore riferibile secondo il principio del Dgs 11/2011 (euro)	Costi straordinari al 31/12/2021 (euro)	Valore terreno al 31/12/2021 (euro)	Differenza +/- tra il 2021 e il 2020	Differenza +/- tra il 2021 e il 2020	Differenza +/- tra il 2021 e il 2020	Erre. Gestione	Note						
2389	Infrastrutture telematiche	1.2.2.02.09.001	Indisponibile	Indisponibile	Infrastruttura in corso di completamento	PG	UMBERTIDE e ALTRI		01/11/2017		ALTRO	Valore realizzazione	3.323.989,34	0,00	0,00	0,00	0,00	0,00	REGIONE	Demanda per la gestione del bene, concesso in comodato d'uso gratuito da parte della Provincia di Terni. Il bene è situato in Via Cavour, 100, a Terni.						
2390	Infrastrutture Demaniali	1.2.2.01.01.001	Demaniale	Demaniale	Stato Regionale Provincia di Terni	PG	PERUGIA		13/11/2009		TRASFERIMENTO A TITOLO GRATUITO		0,00	12.048.671,41	0,00	0,00	0,00	0,00	PROVINCIA	Trasferimento a titolo definitivo della strada con area pertinenziale di Via Cavour, 100, a Terni. Il bene è situato in Via Cavour, 100, a Terni.						
2391	Infrastrutture Demaniali	1.2.2.01.01.001	Demaniale	Demaniale	Stato Regionale Provincia di Terni	TR	TERNI		13/11/2009		TRASFERIMENTO A TITOLO GRATUITO		0,00	2.226.165,95	0,00	0,00	0,00	0,00	PROVINCIA	Trasferimento a titolo definitivo della strada con area pertinenziale di Via Cavour, 100, a Terni. Il bene è situato in Via Cavour, 100, a Terni.						
2393	Infrastrutture Demaniali	1.2.2.01.01.001	Demaniale	Demaniale	Stato Regionale Provincia di Terni	PG	PERUGIA		24/07/2007		DEVOLOZIONE		0,00	10.137.543,38	0,00	0,00	0,00	0,00	UMBRIA TR E MOBILITA S.P.A.	Infrastruttura ferroviaria per la linea Terni-Orvieto-2007. Il bene è situato in Via Cavour, 100, a Terni.						
2392	Infrastrutture Demaniali	1.2.2.01.01.001	Demaniale	Demaniale	Stato Regionale Provincia di Terni	TR	GIUSTINO, CITTA DI UMBRE, CASTEL DI UMBRE, RIVIERA PERUGIA, DERUTA, MARSICI, TOGNA, MONTE CASTELLO DI VIBICO, FODI, JAS, MARTANA, ACCO, ASPARTA, MONTE CEMINI, TERNI		24/07/2007		DEVOLOZIONE		0,00	99.370.470,14	0,00	0,00	0,00	0,00	UMBRIA TR E MOBILITA S.P.A.	Infrastruttura ferroviaria per la linea Terni-Orvieto-2007. Il bene è situato in Via Cavour, 100, a Terni.						
Totale € al 31/12/2021															45.197.996,99				42.266.421,06				-6.142,97			

- Legenda:**
- Fabbricati con variazioni catastali
 - Fabbricati trasferiti/devoluti a titolo gratuito
 - Fabbricati alienati
 - Diritto reale di godimento
 - Fabbricati con Decreto di vincolo - inserimento/aggiornamento anno 2021
 - Aggiornamento classificazione ai sensi del codice civile (demaniale/disponibile, indisponibile)

Stelapromedia S.p.A.

PATRIMONIO IMMOBILIARE REGIONE UMBRIA
 Prospetto Fabbricati al 31/12/2021

Codice identificativo del bene	Categoria	Classificazione secondo il secondo Fascicolo del Patrimonio in base al D.lgs. 118/2011 (articolo 9)	Classificazione secondo il secondo Fascicolo del Patrimonio in base al D.lgs. 118/2011 (articolo 9)	Denominazione	Prov.	Comune	Indirizzo	Data di acquisizione	Data di acquisto	Data fine straordinaria	Modalità di acquisizione	Criterio di valutazione secondo il D.lgs. 118/2011	Valore dell'immobile secondo il principio del D.lgs. 118/2011 (euro)	Costi straordinari al 31/12/2021 (euro)	Valore termine al 31/12/2021 (euro)	Valore termine al 31/12/2020 (euro)	Differenza +/ - tra il 2021 e il 2020	Differenza +/ - tra il 2021 e il 2020	Ente Gestore	Note
1509	Altri Beni Immobili Demaniali	1.2.2.01.02.01.001	Demaniale	CABELLO ESTERNO/ROMA/NO 100	TR	ACQUASPARTA	Cave Spese	24/07/2007			DEVOLUZIONE	Valore catastale	98.894,96	0,00	24.873,74	0,00	0,00	0,00	UMBRIA T.P.E. MOBILITA' S.p.A.	
1520	Altri Beni Immobili Demaniali	1.2.2.01.02.01.001	Demaniale	CABELLO ESTERNO/ROMA/NO 100	TR	ACQUASPARTA	SAN GIOVANNI IN SILENO	24/07/2007			DEVOLUZIONE	Valore catastale	33.274,34	0,00	8.318,58	0,00	0,00	0,00	UMBRIA T.P.E. MOBILITA' S.p.A.	
1522	Altri Beni Immobili Demaniali	1.2.2.01.02.01.001	Demaniale	CABELLO ESTERNO/ROMA/NO 100	TR	ACQUASPARTA	LOC. FURBANE	24/07/2007			DEVOLUZIONE	Valore ricchezza di stima	0,00	0,00	5.088,00	0,00	0,00	0,00	UMBRIA T.P.E. MOBILITA' S.p.A.	Relazione di Stima 2017 - Povev Edilatorio
2120	Infrastrutture idrauliche	1.2.2.02.09.10.001	Indisponibile	ESTERNO FURBANE	TR	ACQUASPARTA	FURBANE	13/08/1972			TRASFERIMENTO A TITOLO GRATUITO	Valore ricchezza di stima	0,00	0,00	3.445,00	0,00	0,00	0,00	REGIONE	Relazione di Stima 2018 - Povev Edilatorio - Valore catastale anno 2018, convertito nel solo valore
2081	Infrastrutture Demaniali	1.2.2.01.01.01.001	Demaniale	FOV. VAMARCONI IN F.P.A.	TR	ACQUASPARTA	VAMARCONI	24/07/2007			DEVOLUZIONE	Valore catastale	9.252,10	0,00	2.313,02	0,00	0,00	0,00	UMBRIA T.P.E. MOBILITA' S.p.A.	
2363	Infrastrutture Demaniali	1.2.2.01.01.01.001	Demaniale	FERRAZZI VAMARCONI/FOV. DI FURBANE	TR	ACQUASPARTA	VAMARCONI	24/07/2007			DEVOLUZIONE	Valore catastale	268.527,90	0,00	67.131,98	0,00	0,00	0,00	UMBRIA T.P.E. MOBILITA' S.p.A.	
2119	Infrastrutture idrauliche	1.2.2.02.09.10.001	Indisponibile	FOV. DELL'AMERINO	TR	ACQUASPARTA	FONTI DELL'AMERINO	13/08/1972			TRASFERIMENTO A TITOLO GRATUITO	Valore catastale	16.918,90	0,00	4.229,73	0,00	0,00	0,00	REGIONE	
2385	Infrastrutture Demaniali	1.2.2.01.01.01.001	Demaniale	ESTERNO FERRAZZI VAMARCONI/FOV. DI FURBANE	TR	ACQUASPARTA	VAMARCONI	24/07/2007			DEVOLUZIONE	Valore catastale	9.252,10	0,00	2.313,02	0,00	0,00	0,00	UMBRIA T.P.E. MOBILITA' S.p.A.	
2364	Infrastrutture Demaniali	1.2.2.01.01.01.001	Demaniale	ESTERNO FERRAZZI VAMARCONI/FOV. DI FURBANE	TR	ACQUASPARTA	VAMARCONI	24/07/2007			DEVOLUZIONE	Valore catastale	39.911,42	0,00	9.977,86	0,00	0,00	0,00	UMBRIA T.P.E. MOBILITA' S.p.A.	
2118	Infrastrutture Demaniali	1.2.2.01.01.01.001	Demaniale	ESTERNO FERRAZZI VAMARCONI/FOV. DI FURBANE	TR	ACQUASPARTA	VAMARCONI IM. SP.005	24/07/2007			DEVOLUZIONE	Valore catastale	25.487,62	0,00	6.271,90	0,00	0,00	0,00	UMBRIA T.P.E. MOBILITA' S.p.A.	
122	Fabbricati ad uso abitativo	1.2.2.02.09.01.001	Indisponibile	AGROVIA/MAVIMPERI	TR	ALLERONA	GRUPPO DI S. MARCO	10/07/1975			TRASFERIMENTO A TITOLO GRATUITO	Valore catastale	144.377,66	0,00	36.094,46	0,00	0,00	0,00	AGENZIA FORESTALE REGIONALE	
128	Beni immobili f.a.c.	1.2.2.02.09.99.999	Indisponibile	CANCELLETTI F. FERRAZZI/AGROVIA/MAVIMPERI	TR	ALLERONA	CANCELLETTA	10/07/1975			TRASFERIMENTO A TITOLO GRATUITO	Valore ricchezza di stima	0,00	0,00	43.000,00	0,00	0,00	0,00	AGENZIA FORESTALE REGIONALE	Relazione di Stima 2017 - Povev Edilatorio
528	Beni immobili f.a.c.	1.2.2.02.09.99.999	Indisponibile	CANCELLETTI F. FERRAZZI/AGROVIA/MAVIMPERI	TR	ALLERONA	CANCELLETTA	10/07/1975			TRASFERIMENTO A TITOLO GRATUITO	Valore ricchezza di stima	0,00	0,00	37.000,00	0,00	0,00	0,00	AGENZIA FORESTALE REGIONALE	Relazione di Stima 2017 - Povev Edilatorio
906	Beni immobili f.a.c.	1.2.2.02.09.99.999	Indisponibile	CANCELLETTI F. FERRAZZI/AGROVIA/MAVIMPERI	TR	ALLERONA	CANCELLETTA	10/07/1975			TRASFERIMENTO A TITOLO GRATUITO	Valore ricchezza di stima	0,00	0,00	9.000,00	0,00	0,00	0,00	AGENZIA FORESTALE REGIONALE	Relazione di Stima 2017 - Povev Edilatorio
1450	Beni immobili f.a.c.	1.2.2.02.09.99.999	Indisponibile	CANCELLETTI F. FERRAZZI/AGROVIA/MAVIMPERI	TR	ALLERONA	CANCELLETTA	10/07/1975			TRASFERIMENTO A TITOLO GRATUITO	Valore ricchezza di stima	0,00	0,00	2.000,00	0,00	0,00	0,00	AGENZIA FORESTALE REGIONALE	Relazione di Stima 2017 - Povev Edilatorio
573	Beni immobili f.a.c.	1.2.2.02.09.99.999	Indisponibile	CASA LUNA F1/AGROVIA/MAVIMPERI	TR	ALLERONA	CASA LUNA	10/07/1975			TRASFERIMENTO A TITOLO GRATUITO	Valore ricchezza di stima	0,00	0,00	70.900,00	0,00	0,00	0,00	AGENZIA FORESTALE REGIONALE	Relazione di Stima 2017 - Povev Edilatorio
126	Beni immobili f.a.c.	1.2.2.02.09.99.999	Indisponibile	CASA LUNA F1/AGROVIA/MAVIMPERI	TR	ALLERONA	CASANERA	10/07/1975			TRASFERIMENTO A TITOLO GRATUITO	Valore ricchezza di stima	0,00	0,00	39.000,00	0,00	0,00	0,00	AGENZIA FORESTALE REGIONALE	Relazione di Stima 2017 - Povev Edilatorio
477	Beni immobili f.a.c.	1.2.2.02.09.99.999	Indisponibile	CASA LUNA F2/AGROVIA/MAVIMPERI	TR	ALLERONA	CASANERA	10/07/1975			TRASFERIMENTO A TITOLO GRATUITO	Valore ricchezza di stima	0,00	0,00	7.200,00	0,00	0,00	0,00	AGENZIA FORESTALE REGIONALE	Relazione di Stima 2017 - Povev Edilatorio
892	Beni immobili f.a.c.	1.2.2.02.09.99.999	Indisponibile	CASA LUNA F3/AGROVIA/MAVIMPERI	TR	ALLERONA	CASANERA	10/07/1975			TRASFERIMENTO A TITOLO GRATUITO	Valore ricchezza di stima	0,00	0,00	7.300,00	0,00	0,00	0,00	AGENZIA FORESTALE REGIONALE	Relazione di Stima 2017 - Povev Edilatorio
123	Beni immobili f.a.c.	1.2.2.02.09.99.999	Indisponibile	MEVA F1/AGROVIA/MAVIMPERI	TR	ALLERONA	MEVA	10/07/1975			TRASFERIMENTO A TITOLO GRATUITO	Valore ricchezza di stima	0,00	0,00	42.000,00	0,00	0,00	0,00	AGENZIA FORESTALE REGIONALE	Relazione di Stima 2017 - Povev Edilatorio
910	Beni immobili f.a.c.	1.2.2.02.09.99.999	Indisponibile	MEVA F2/AGROVIA/MAVIMPERI	TR	ALLERONA	MEVA	10/07/1975			TRASFERIMENTO A TITOLO GRATUITO	Valore ricchezza di stima	0,00	0,00	2.600,00	0,00	0,00	0,00	AGENZIA FORESTALE REGIONALE	Relazione di Stima 2017 - Povev Edilatorio

Stelguidonia S.p.A.

PATRIMONIO IMMOBILIARE REGIONE UMBRIA
Prospetto Fabbricati al 31/12/2021

Codice identificativo univoco del Fabbricato (C.C. - Codice Catastrale)	Descrizione secondo il piano di conti dello Stato Patrimoniale in base al Prospetto Fabbricati (art. 2409-bis del D.lgs. 11/01/2011) (Codice)	Classificazione di destinazione	Denominazione	Prov.	Comune	Indirizzo	Data di acquisizione	Data di acquisto	Data fine lavori	Modalità di acquisizione	Criterio di valutazione secondo principi del D.lgs. 11/01/2011	Valore dichiarabile secondo principi del D.lgs. 11/01/2011 (euro)	Costi sostenuti al 31/12/2021 (euro)	Valore termico al 31/12/2021 (euro)	Costi sostenuti al 31/12/2021 (euro)	Valore termico al 31/12/2021 (euro)	Differenza +/- tra il 2021 e il 2020	Differenza +/- tra il 2021 e il 2020	Ente Gestore	Note
802	Beni immobili in a.c.	Indisponibile	POD. BEVERBERE (POD. BEVERBERE) (C.C. 01/001)	TR	ALLERONA	POD. BEVERBERE	10/07/1975			TRASFERIMENTO A TITOLO GRATUITO	Valore relazione di stima	75.000,00	0,00	75.000,00	0,00	0,00	0,00	0,00	AGENZIA FORESTALE REGIONALE	Relazione di Stima 2017 - P. Prov. Estimatorio
943	Fabbricati ad uso abitativo	Indisponibile	POD. CASA NUOVA (POD. CASA NUOVA) (C.C. 01/001)	TR	ALLERONA	POD. CASA NUOVA	10/07/1975			TRASFERIMENTO A TITOLO GRATUITO	Valore catastale	56.048,68	224.188,73	56.048,68	0,00	0,00	0,00	0,00	AGENZIA FORESTALE REGIONALE	
804	Beni immobili in a.c.	Indisponibile	POD. FALLO (POD. FALLO) (C.C. 01/001)	TR	ALLERONA	FALLO	10/07/1975			TRASFERIMENTO A TITOLO GRATUITO	Valore relazione di stima	47.300,00	0,00	47.300,00	0,00	0,00	0,00	0,00	AGENZIA FORESTALE REGIONALE	Relazione di Stima 2017 - P. Prov. Estimatorio
501	Beni immobili in a.c.	Indisponibile	POD. FORNACIO (POD. FORNACIO) (C.C. 01/001)	TR	ALLERONA	FORNACIO	10/07/1975			TRASFERIMENTO A TITOLO GRATUITO	Valore relazione di stima	37.400,00	0,00	37.400,00	0,00	0,00	0,00	0,00	AGENZIA FORESTALE REGIONALE	Relazione di Stima 2017 - P. Prov. Estimatorio
479	Fabbricati rurali	Indisponibile	POD. GRANARO (POD. GRANARO) (C.C. 01/001)	TR	ALLERONA	GRANARO	10/07/1975			TRASFERIMENTO A TITOLO GRATUITO	Valore relazione di stima	30.300,00	0,00	30.300,00	0,00	0,00	0,00	0,00	AGENZIA FORESTALE REGIONALE	Relazione di Stima 2017 - P. Prov. Estimatorio
801	Beni immobili in a.c.	Indisponibile	POD. FARGNETA (POD. FARGNETA) (C.C. 01/001)	TR	ALLERONA	FARGNETA	10/07/1975			TRASFERIMENTO A TITOLO GRATUITO	Valore relazione di stima	42.500,00	0,00	42.500,00	0,00	0,00	0,00	0,00	AGENZIA FORESTALE REGIONALE	Relazione di Stima 2017 - P. Prov. Estimatorio
896	Beni immobili in a.c.	Indisponibile	POD. FARGNETA (POD. FARGNETA) (C.C. 01/001)	TR	ALLERONA	FARGNETA	10/07/1975			TRASFERIMENTO A TITOLO GRATUITO	Valore relazione di stima	3.700,00	0,00	3.700,00	0,00	0,00	0,00	0,00	AGENZIA FORESTALE REGIONALE	Relazione di Stima 2017 - P. Prov. Estimatorio
121	Beni immobili in a.c.	Indisponibile	POD. MOSCHIA (POD. MOSCHIA) (C.C. 01/001)	TR	ALLERONA	MOSCHIA	10/07/1975			TRASFERIMENTO A TITOLO GRATUITO	Valore relazione di stima	70.200,00	0,00	70.200,00	0,00	0,00	0,00	0,00	AGENZIA FORESTALE REGIONALE	Relazione di Stima 2017 - P. Prov. Estimatorio
120	Beni immobili in a.c.	Indisponibile	POD. PORCARECCIA (POD. PORCARECCIA) (C.C. 01/001)	TR	ALLERONA	POD. PORCARECCIA	10/07/1975			TRASFERIMENTO A TITOLO GRATUITO	Valore relazione di stima	30.000,00	0,00	30.000,00	0,00	0,00	0,00	0,00	AGENZIA FORESTALE REGIONALE	Relazione di Stima 2017 - P. Prov. Estimatorio
125	Beni immobili in a.c.	Indisponibile	POD. SCOPMITA (POD. SCOPMITA) (C.C. 01/001)	TR	ALLERONA	POD. SCOPMITA	10/07/1975			TRASFERIMENTO A TITOLO GRATUITO	Valore relazione di stima	48.500,00	0,00	48.500,00	0,00	0,00	0,00	0,00	AGENZIA FORESTALE REGIONALE	Relazione di Stima 2017 - P. Prov. Estimatorio
1452	Beni immobili in a.c.	Indisponibile	POD. SCOPMITA (POD. SCOPMITA) (C.C. 01/001)	TR	ALLERONA	POD. SCOPMITA	10/07/1975			TRASFERIMENTO A TITOLO GRATUITO	Valore relazione di stima	2.000,00	0,00	2.000,00	0,00	0,00	0,00	0,00	AGENZIA FORESTALE REGIONALE	Relazione di Stima 2017 - P. Prov. Estimatorio
124	Beni immobili in a.c.	Indisponibile	POD. SCOPMITA (POD. SCOPMITA) (C.C. 01/001)	TR	ALLERONA	SCOPMITA	10/07/1975			TRASFERIMENTO A TITOLO GRATUITO	Valore relazione di stima	59.000,00	0,00	59.000,00	0,00	0,00	0,00	0,00	AGENZIA FORESTALE REGIONALE	Relazione di Stima 2017 - P. Prov. Estimatorio
803	Beni immobili in a.c.	Indisponibile	POD. PODERLUCCO (POD. PODERLUCCO) (C.C. 01/001)	TR	ALLERONA	PODERLUCCO	10/07/1975			TRASFERIMENTO A TITOLO GRATUITO	Valore relazione di stima	48.000,00	0,00	48.000,00	0,00	0,00	0,00	0,00	AGENZIA FORESTALE REGIONALE	Relazione di Stima 2017 - P. Prov. Estimatorio
2078	Beni immobili in a.c.	Indisponibile	POD. PORCARECCIA (POD. PORCARECCIA) (C.C. 01/001)	TR	ALLERONA	POD. PORCARECCIA	10/07/1975			TRASFERIMENTO A TITOLO GRATUITO	Valore relazione di stima	0,00	0,00	0,00	0,00	0,00	0,00	0,00	AGENZIA FORESTALE REGIONALE	Fabbricati non più presenti in loco in corso registrazione catastale
893	Beni immobili in a.c.	Disponibile	SAN PIETRO (SANTOPIETRO) (C.C. 01/001)	TR	ALLERONA	SAN PIETRO	10/07/1975			TRASFERIMENTO A TITOLO GRATUITO	Valore perizia di stima	115.840,00	0,00	28.960,00	115.840,00	0,00	0,00	0,00	AGENZIA FORESTALE REGIONALE	Perizia di stima con perizia d'atto. DGR 07/05/2014
2123	Fabbricati ad uso commerciale	Indisponibile	VILLABA (VILLABA) (C.C. 01/001)	TR	ALLERONA	VILLABA SP90	15/02/2010			TRASFERIMENTO A TITOLO GRATUITO	Valore catastale	40.085,43	0,00	10.021,36	40.085,43	0,00	0,00	0,00	AGENZIA FORESTALE REGIONALE	Fabbricati realizzati successivamente all'acquisizione del terreno. La data di acquisizione indica la data della costruzione.
2362	Fabbricati ad uso commerciale	Indisponibile	VILLABA (VILLABA) (C.C. 01/001)	TR	ALLERONA	VILLABA SP60	16/03/2011			TRASFERIMENTO A TITOLO GRATUITO	Valore catastale	41.995,19	0,00	10.488,80	41.995,19	0,00	0,00	0,00	AGENZIA FORESTALE REGIONALE	Fabbricati realizzati successivamente all'acquisizione del terreno. La data di acquisizione indica la data della costruzione.
2044	Infrastrutture Demersali	Demersale	PALOMBARA (PALOMBARA) (C.C. 01/001)	TR	AMELIA	PALOMBARA	13/11/2009			TRASFERIMENTO A TITOLO GRATUITO	Valore catastale	3.609,98	0,00	902,50	3.609,98	0,00	0,00	0,00	PROVINCIA	
258	Fabbricati ad uso strumentale	Indisponibile	NOCCICHA (NOCCICHA) (C.C. 01/001)	TR	AMELIA	NOCCICHA	09/10/1975			TRASFERIMENTO A TITOLO GRATUITO	Valore catastale	17.699,81	0,00	4.424,95	17.699,81	0,00	0,00	0,00	AGENZIA FORESTALE REGIONALE	
259	Fabbricati ad uso strumentale	Indisponibile	NOCCICHA (NOCCICHA) (C.C. 01/001)	TR	AMELIA	NOCCICHA	09/10/1975			TRASFERIMENTO A TITOLO GRATUITO	Valore catastale	25.217,47	0,00	6.304,37	25.217,47	0,00	0,00	0,00	AGENZIA FORESTALE REGIONALE	
261	Fabbricati ad uso strumentale	Indisponibile	NOCCICHA (NOCCICHA) (C.C. 01/001)	TR	AMELIA	NOCCICHA	09/10/1975			TRASFERIMENTO A TITOLO GRATUITO	Valore catastale	0,00	0,00	0,00	0,00	0,00	0,00	0,00	AGENZIA FORESTALE REGIONALE	Perizia non valutata

Stelgroup Italia S.p.A.

PATRIMONIO IMMOBILIARE REGIONE UMBRIA
Prospetto Fabbricati al 31/12/2021

Table with columns: Codice identificativo, Descrizione, Classificazione, Denominazione, Prov., Comune, Indirizzo, Data di acquisizione, Data fine lavori, Modalità di acquisizione, Centro di valutazione, Valore, Costi, Valore termine, Differenza, etc.

Stelapromedia S.p.A.

PATRIMONIO IMMOBILIARE REGIONE UMBRIA
 Prospetto Fabbricati al 31/12/2021

Codice identificativo dell'immobile	Categoria	Classificazione secondo l'art. 1 del D.Lgs. 11/2011 (Codice)	Classificazione secondo l'art. 1 del D.Lgs. 11/2011 (Codice)	Denominazione	Prov.	Comune	Indirizzo	Data di acquisizione	Data di acquisto	Data fine lavori	Modalità di acquisizione	Criterio di valutazione secondo D.Lgs. 11/2011	Valore dichiarato secondo D.Lgs. 11/2011 (euro)	Costi straordinari al 31/12/2021 (euro)	Valore termine al 31/12/2021 (euro)	Differenza +/ - tra il 31/12/2021 e il 31/12/2020 (euro)	Differenza +/ - tra il 31/12/2021 e il 31/12/2020 (euro)	Valore termine al 31/12/2020 (euro)	Costi straordinari al 31/12/2020 (euro)	Valore dichiarato secondo D.Lgs. 11/2011 (euro)	Valore termine al 31/12/2021 (euro)	Differenza +/ - tra il 31/12/2021 e il 31/12/2020 (euro)	Differenza +/ - tra il 31/12/2021 e il 31/12/2020 (euro)	Ente Gestore	Note	
538	Fabbricati rurali	Indisponibile	1.2.2.02.09.05.001	CASAMARCONI I-FRIGERIO	PG	ASSISI	S. MARCO DI LONARDO	28/05/1980			TRASFERIMENTO A TITOLO GRATUITO	Valore catastale	16.380,67	0,00	4.095,17	0,00	0,00	4.095,17	0,00	16.380,67	16.380,67	0,00	0,00	AGENZIA FORESTALE REGIONALE		
540	Fabbricati rurali	Indisponibile	1.2.2.02.09.05.001	CASAMARCONI I-FRIGERIO	PG	ASSISI	S. MARCO DI LONARDO	28/05/1980			TRASFERIMENTO A TITOLO GRATUITO	Valore catastale	64.310,40	0,00	16.077,60	0,00	0,00	16.077,60	0,00	64.310,40	64.310,40	0,00	0,00	AGENZIA FORESTALE REGIONALE		
542	Fabbricati rurali	Indisponibile	1.2.2.02.09.05.001	CASAMARCONI I-FRIGERIO	PG	ASSISI	S. MARCO DI LONARDO	28/05/1980			TRASFERIMENTO A TITOLO GRATUITO	Valore catastale	297.652,22	0,00	66.913,06	0,00	0,00	66.913,06	0,00	297.652,22	297.652,22	0,00	0,00	AGENZIA FORESTALE REGIONALE		
646	Fabbricati ad uso abitativo	Indisponibile	1.2.2.02.09.01.001	GRANICO MENTONE	PG	ASSISI	S. MARCO DI LONARDO	28/05/1980			TRASFERIMENTO A TITOLO GRATUITO	Valore catastale	85.571,14	0,00	21.392,78	0,00	0,00	21.392,78	0,00	85.571,14	85.571,14	0,00	0,00	AGENZIA FORESTALE REGIONALE		
86	Beni immobili n.a.c.	Indisponibile	1.2.2.02.09.99.999	CREMA AREOLA I	PG	ASSISI	NOTIZIO	10/07/1975			TRASFERIMENTO A TITOLO GRATUITO	Valore relazione di stima	0,00	0,00	46.440,00	0,00	0,00	46.440,00	0,00	0,00	46.440,00	46.440,00	0,00	0,00	AGENZIA FORESTALE REGIONALE	Relazione di Stima 2017 - Potere Edilizio
1982	Infrastrutture idrauliche	Indisponibile	1.2.2.02.09.10.001	CONSERVE ACQUA	PG	ASSISI	SANTA MARIA DI LONARDO	28/05/1980			TRASFERIMENTO A TITOLO GRATUITO	Valore catastale	9.932,02	0,00	2.483,01	0,00	0,00	2.483,01	0,00	9.932,02	9.932,02	0,00	0,00	AGENZIA FORESTALE REGIONALE		
1979	Infrastrutture idrauliche	Indisponibile	1.2.2.02.09.10.001	CONSERVE ACQUA	PG	ASSISI	AREZZANO	10/07/1975			TRASFERIMENTO A TITOLO GRATUITO	Valore catastale	5.037,98	0,00	1.259,50	0,00	0,00	1.259,50	0,00	5.037,98	5.037,98	0,00	0,00	AGENZIA FORESTALE REGIONALE		
1981	Infrastrutture idrauliche	Indisponibile	1.2.2.02.09.10.001	CONSERVE ACQUA	PG	ASSISI	SANTA MARIA DI LONARDO	28/05/1980			TRASFERIMENTO A TITOLO GRATUITO	Valore catastale	10.579,77	0,00	2.844,94	0,00	0,00	2.844,94	0,00	10.579,77	10.579,77	0,00	0,00	AGENZIA FORESTALE REGIONALE		
173	Fabbricati ad uso abitativo	Indisponibile	1.2.2.02.09.19.001	FORTE BRACCIO RINNO	PG	ASSISI	MONTANELLA DELLA SPIGA	10/07/1975			TRASFERIMENTO A TITOLO GRATUITO	Valore catastale	17.213,95	0,00	4.303,49	0,00	0,00	4.303,49	0,00	17.213,95	17.213,95	0,00	0,00	AGENZIA FORESTALE REGIONALE		
167	Beni immobili n.a.c.	Indisponibile	1.2.2.02.09.99.999	I PALMI RUCCE	PG	ASSISI	Amerezzo	10/07/1975			TRASFERIMENTO A TITOLO GRATUITO	Valore relazione di stima	0,00	0,00	1.932,00	0,00	0,00	1.932,00	0,00	0,00	1.932,00	1.932,00	0,00	0,00	AGENZIA FORESTALE REGIONALE	Relazione di Stima 2017 - Potere Edilizio
1099	Beni immobili n.a.c.	Indisponibile	1.2.2.02.09.99.999	L. CASTELLUCCO (S.M.)	PG	ASSISI	CASTELLUCCO	28/09/2001			DEVOLUZIONE	Valore perizia di stima	39.347,10	0,00	1.157,50	0,00	0,00	1.157,50	0,00	39.347,10	39.347,10	0,00	0,00	REGIONE	Stima con perizia della D.G.R. 200 del 7/10/2016	
1097	Beni immobili n.a.c.	Indisponibile	1.2.2.02.09.99.999	L. CASTELLUCCO S. ANTONIO	PG	ASSISI	LOC. S. ANTONIO	28/09/2001			DEVOLUZIONE	Valore perizia di stima	93.345,10	0,00	5.075,00	0,00	0,00	5.075,00	0,00	93.345,10	93.345,10	0,00	0,00	REGIONE	Stima con perizia del 28/05/2016	
83	Fabbricati ad uso abitativo	Indisponibile	1.2.2.02.09.01.001	LA CARTELLANA AZONAZZE	PG	ASSISI	VOCC. CARTELLANA	10/07/1975			TRASFERIMENTO A TITOLO GRATUITO	Valore catastale	65.455,49	0,00	16.383,87	0,00	0,00	16.383,87	0,00	65.455,49	65.455,49	0,00	0,00	AGENZIA FORESTALE REGIONALE		
836	Beni immobili n.a.c.	Indisponibile	1.2.2.02.09.99.999	LA MONTELELLA I-FRIGERIO	PG	ASSISI	SANTA MARIA DI LONARDO	28/05/1980			TRASFERIMENTO A TITOLO GRATUITO	Valore relazione di stima	0,00	0,00	32.288,00	0,00	0,00	32.288,00	0,00	0,00	32.288,00	32.288,00	0,00	0,00	AGENZIA FORESTALE REGIONALE	Relazione di Stima 2017 - Potere Edilizio
345	Beni immobili di valore culturale storico ed artistico n.a.c.	Indisponibile	1.2.2.02.10.99.999	LA MONTELELLA I-FRIGERIO	PG	ASSISI	SANTA MARIA DI LONARDO	28/05/1980	26/01/2012		TRASFERIMENTO A TITOLO GRATUITO	Valore catastale	5.222,78	0,00	1.305,70	0,00	0,00	1.305,70	0,00	5.222,78	5.222,78	0,00	0,00	AGENZIA FORESTALE REGIONALE		
255	Beni immobili di valore culturale, storico ed artistico n.a.c.	Indisponibile	1.2.2.02.10.99.999	LE MAREMME MARZANO	PG	ASSISI	FRIGERIO DI CACCATERI	10/07/1975	23/11/2016		TRASFERIMENTO A TITOLO GRATUITO	Valore catastale	38.871,17	0,00	9.717,79	0,00	0,00	9.717,79	0,00	38.871,17	38.871,17	0,00	0,00	AGENZIA FORESTALE REGIONALE		
80	Beni immobili n.a.c.	Indisponibile	1.2.2.02.09.99.999	LE MONTELELLA I-FRIGERIO	PG	ASSISI	LE MONTELELLA	10/07/1975			TRASFERIMENTO A TITOLO GRATUITO	Valore relazione di stima	0,00	0,00	17.640,00	0,00	0,00	17.640,00	0,00	0,00	17.640,00	17.640,00	0,00	0,00	AGENZIA FORESTALE REGIONALE	Relazione di Stima 2017 - Potere Edilizio
81	Beni immobili n.a.c.	Indisponibile	1.2.2.02.09.99.999	LE MONTELELLA I-FRIGERIO	PG	ASSISI	LE MONTELELLA	10/07/1975			TRASFERIMENTO A TITOLO GRATUITO	Valore relazione di stima	0,00	0,00	34.272,00	0,00	0,00	34.272,00	0,00	0,00	34.272,00	34.272,00	0,00	0,00	AGENZIA FORESTALE REGIONALE	Relazione di Stima 2017 - Potere Edilizio
188	Beni immobili n.a.c.	Indisponibile	1.2.2.02.09.99.999	LE MONTELELLA I-FRIGERIO	PG	ASSISI	LE MONTELELLA	10/07/1975			TRASFERIMENTO A TITOLO GRATUITO	Valore relazione di stima	0,00	0,00	13.608,00	0,00	0,00	13.608,00	0,00	0,00	13.608,00	13.608,00	0,00	0,00	AGENZIA FORESTALE REGIONALE	Relazione di Stima 2017 - Potere Edilizio
189	Opere destinate al culto di valore culturale, storico ed artistico	Indisponibile	1.2.2.02.10.04.001	LE MONTELELLA I-FRIGERIO	PG	ASSISI	LE MONTELELLA	10/07/1975	12/06/2007		TRASFERIMENTO A TITOLO GRATUITO	Valore catastale	2.823,66	0,00	665,91	0,00	0,00	665,91	0,00	2.823,66	2.823,66	0,00	0,00	AGENZIA FORESTALE REGIONALE		
2111	Infrastrutture idrauliche	Indisponibile	1.2.2.02.09.10.001	LOC. FOSSA RUCCE	PG	ASSISI	Loc. Fossa Rucce	10/07/1975			TRASFERIMENTO A TITOLO GRATUITO	Valore catastale	69.412,22	0,00	17.353,06	0,00	0,00	17.353,06	0,00	69.412,22	69.412,22	0,00	0,00	AGENZIA FORESTALE REGIONALE		

Stelgroup Italia S.p.A.

PATRIMONIO IMMOBILIARE REGIONE UMBRIA
 Prospetto Fabbricati al 31/12/2021

Codice identificativo dell'immobile	Categoria	Descrizione secondo il piano di conti dello Stato Patrimoniale in base al D.lgs. 11/01/2011 (art. 240)	Denominazione	Prov.	Comune	Indirizzo	Data di acquisizione	Data di acquisto	Data di fine lavori	Modalità di acquisizione	Criterio di valutazione secondo principi del D.lgs. 11/01/2011 art. 240	Valore dichiarato secondo principi del D.lgs. 11/01/2011 art. 240	Costi sostenuti al 31/12/2021 (euro)	Valore termine al 31/12/2021 (euro)	Differenza +/- tra il 31/12/2021 e il 31/12/2020 (euro)	Differenza +/- tra il 31/12/2021 e il 31/12/2020	Ente Gestore	Note
73	Beni immobili f.a.c.	1.2.2.02.09.99.999	MATERIE PLASTICHE COLLABIMATE	PG	ASSISI	MALDIORÉ 1	10/07/1975			TRASFERIMENTO A TITOLO GRATUITO	Valore relazione di stima	0,00	0,00	12.936,00	0,00	0,00	AGENZIA FORESTALE REGIONALE	Relazione di Stima 2017 - Potere Edilizio
208	Infrastrutture idrauliche	1.2.2.02.09.09.001	MONTATO CEMENTIZIO A TITOLO GRATUITO	PG	ASSISI	1 Molino	10/07/1975			TRASFERIMENTO A TITOLO GRATUITO	Valore catastale	33.524,74	0,00	8.381,18	0,00	0,00	AGENZIA FORESTALE REGIONALE	
181	Beni immobili di valore catastale ed artistico f.a.c.	1.2.2.02.10.99.999	NORMA 1 - F1	PG	ASSISI	NORMA	10/07/1975	07/05/2007		TRASFERIMENTO A TITOLO GRATUITO	Valore relazione di stima	0,00	0,00	19.950,00	0,00	0,00	AGENZIA FORESTALE REGIONALE	Relazione di Stima 2017 - Potere Edilizio
183	Beni immobili di valore catastale ed artistico f.a.c.	1.2.2.02.10.99.999	NORMA 1 - F1	PG	ASSISI	NORMA	10/07/1975			TRASFERIMENTO A TITOLO GRATUITO	Valore relazione di stima	0,00	0,00	0,00	0,00	0,00	AGENZIA FORESTALE REGIONALE	Valutazione relazione di stima del 2017 Potere Edilizio - Valore ricompresso con il fabbricato cont. 181
1451	Fabbricati ad uso abitativo	1.2.2.02.09.01.001	NORMA 1 - F1	PG	ASSISI	NORMA	10/07/1975			TRASFERIMENTO A TITOLO GRATUITO	Valore catastale	41.994,62	0,00	10.488,66	0,00	0,00	AGENZIA FORESTALE REGIONALE	
817	Beni immobili f.a.c.	1.2.2.02.09.99.999	MONTATO CEMENTIZIO A TITOLO GRATUITO	PG	ASSISI	MONTA DI BAZZATELLA	10/07/1975			TRASFERIMENTO A TITOLO GRATUITO	Valore relazione di stima	0,00	0,00	4.914,00	0,00	0,00	AGENZIA FORESTALE REGIONALE	Relazione di Stima 2017 - Potere Edilizio
1980	Fabbricati ad uso strumentale	1.2.2.02.09.19.001	MONTATO CEMENTIZIO A TITOLO GRATUITO	PG	ASSISI	MACCHIONE	10/07/1975			TRASFERIMENTO A TITOLO GRATUITO	Valore catastale	26.750,98	0,00	6.697,74	0,00	0,00	AGENZIA FORESTALE REGIONALE	
88	Fabbricati ad uso strumentale	1.2.2.02.09.19.001	MONTATO CEMENTIZIO A TITOLO GRATUITO	PG	ASSISI	BRECCIANO	10/07/1975			TRASFERIMENTO A TITOLO GRATUITO	Valore catastale	33.317,76	0,00	8.329,44	0,00	0,00	AGENZIA FORESTALE REGIONALE	
789	Fabbricati ad uso strumentale	1.2.2.02.10.09.001	PIRELLI - IMMOBILIARE	PG	ASSISI	SASSO PIANO	10/07/1975	23/11/2016		TRASFERIMENTO A TITOLO GRATUITO	Valore catastale	5.553,41	0,00	1.388,35	0,00	0,00	AGENZIA FORESTALE REGIONALE	
89	Fabbricati ad uso strumentale di valore catastale ed artistico	1.2.2.02.10.09.001	PIRELLI - IMMOBILIARE	PG	ASSISI	VALLONCA	10/07/1975	02/02/2017		TRASFERIMENTO A TITOLO GRATUITO	Valore catastale	111.059,75	0,00	27.784,69	0,00	0,00	AGENZIA FORESTALE REGIONALE	
2112	Infrastrutture telematiche	1.2.2.02.09.09.001	RETE TELECOMUNICAZIONI	PG	ASSISI	BOLSELLA	10/07/1975			TRASFERIMENTO A TITOLO GRATUITO	Valore catastale	38.756,18	0,00	9.699,04	0,00	0,00	AGENZIA FORESTALE REGIONALE	
2327	Infrastrutture idrauliche	1.2.2.02.09.10.001	RUOTE IN CEMENTO	PG	ASSISI	Ruot	10/07/1975			TRASFERIMENTO A TITOLO GRATUITO	Valore catastale	0,00	0,00	0,00	0,00	0,00	AGENZIA FORESTALE REGIONALE	Per interventi non valutati in corso di organizzazione catastale
206	Fabbricati ad uso strumentale	1.2.2.02.09.19.001	STAZ. RILUOIO	PG	ASSISI	COLLE SAN RAFAEL	10/07/1975			TRASFERIMENTO A TITOLO GRATUITO	Valore catastale	67.857,22	0,00	16.984,30	0,00	0,00	AGENZIA FORESTALE REGIONALE	
185	Fabbricati ad uso strumentale	1.2.2.02.09.19.001	TORREGGIANETTI - ABBONDIAMENTO	PG	ASSISI	TORREGGIANETTI	28/05/1980			TRASFERIMENTO A TITOLO GRATUITO	Valore catastale	28.862,40	0,00	7.215,60	0,00	0,00	AGENZIA FORESTALE REGIONALE	
186	Beni immobili di valore catastale ed artistico f.a.c.	1.2.2.02.10.99.999	TORREGGIANETTI - ABBONDIAMENTO	PG	ASSISI	TORREGGIANETTI	28/05/1980	23/11/2016		TRASFERIMENTO A TITOLO GRATUITO	Valore catastale	16.645,44	0,00	4.161,36	0,00	0,00	AGENZIA FORESTALE REGIONALE	
160	Fabbricati ad uso abitativo	1.2.2.02.09.01.001	TRONTO - ABBONDIAMENTO	PG	ASSISI	SANBENEDETTO	10/07/1975			TRASFERIMENTO A TITOLO GRATUITO	Valore catastale	18.740,74	0,00	4.695,18	0,00	0,00	REGIONE	
2110	Infrastrutture idrauliche	1.2.2.02.09.10.001	VIGEVANOVILLA - ABBONDIAMENTO	PG	ASSISI	Suzzevili	10/07/1975			TRASFERIMENTO A TITOLO GRATUITO	Valore catastale	28.875,84	0,00	7.218,96	0,00	0,00	AGENZIA FORESTALE REGIONALE	
75	Fabbricati ad uso abitativo	1.2.2.02.09.01.001	ZAVATO - ABBONDIAMENTO	PG	ASSISI	Stato Meta di Lignano	10/07/1975			TRASFERIMENTO A TITOLO GRATUITO	Valore catastale	158.397,12	0,00	39.599,28	0,00	0,00	AGENZIA FORESTALE REGIONALE	
2048	Infrastrutture Demaniali	1.2.2.01.01.01.001	MALAZZANO SAN MARINA - ABBONDIAMENTO	TR	BASCHI	SANTA MARIA DI BASCHI	13/11/2009			TRASFERIMENTO A TITOLO GRATUITO	Valore catastale	3.609,98	0,00	902,50	0,00	0,00	PROVINCIA	
1989	Altri Beni Immobili Demaniali	1.2.2.01.02.01.001	VALLETTA - ABBONDIAMENTO	PG	BASTIA UMBRA	CAMPOLONE	13/11/2009			TRASFERIMENTO A TITOLO GRATUITO	Valore catastale	118.345,92	0,00	29.586,48	0,00	0,00	REGIONE	
166	Fabbricati ad uso commerciale	1.2.2.02.09.02.001	COSSAVALICA - ABBONDIAMENTO	PG	BASTIA UMBRA	S. LUCA	18/11/1975			DEVOLUZIONE	Valore catastale	106.564,92	0,00	26.641,23	0,00	0,00	REGIONE	

Stelapromedia S.p.A.

PATRIMONIO IMMOBILIARE REGIONE UMBRIA
Prospetto Fabbricati al 31/12/2021

Table with 20 columns: Codice identificativo, Descrizione secondo il sistema ISTAT, Classificazione secondo il sistema ISTAT, Denominazione, Prov., Comune, Indirizzo, Data di acquisizione, Data di acquisto, Data fine lavori, Modalità di acquisizione, Criterio di valutazione, Valore dichiarato, Costi di acquisto, Valore termico, Valore termico al 31/12/2020, Differenza, Differenza % tra il 2021 e il 2020, Ente Gestore, Note.

Stelleggiamenti S.p.A.

PATRIMONIO IMMOBILIARE REGIONE UMBRIA
 Prospetto Fabbricati al 31/12/2021

Codice identificativo del bene	Categoria	Descrizione secondo il piano di conti dello Stato Patrimoniale in base al Regolamento (UE) n. 1120/2013 (articolo 10)	Classificazione di destinazione	Denominazione	Prov.	Comune	Indirizzo	Data di acquisizione	Data di acquisto	Data di acquisto	Data fine lavori	Modalità di acquisizione	Criterio di valutazione secondo principi del D.Lgs. 11/2011	Valore dichiarato secondo principi del D.Lgs. 11/2011 (euro)	Costi straordinari al 31/12/2021 (euro)	Valore termine al 31/12/2021 (euro)	Costi da ordinare al 31/12/2021 (euro)	Valore termine al 31/12/2021 (euro)	Differenza +/ - tra il 2021 e il 2020	Differenza +/ - tra il 2021 e il 2020	Ente Gestore	Note
508	Beni immobili di valore culturale, storico ed artistico n.a.c.	1.2.2.02.10.99.9991	Disponibile	CANTINE DI MONTE MAGGIORE (CANTINE VINICOLE)	PG	CITTA DI CASTELLO	MONTE MAGGIORE	10/07/1975	10/07/1975	01/04/2008		TRASFERIMENTO A TITOLO GRATUITO	Valore perizia di stima	5.760,00	0,00	1.440,00	0,00	5.760,00	0,00	0,00	AGENZIA FORESTALE REGIONALE	Perizia di stima n. 2746 del 02/05/2014
931	Beni immobili n.a.c.	1.2.2.02.09.99.9991	Indisponibile	CANTINE DI MONTE MAGGIORE (CANTINE VINICOLE)	PG	CITTA DI CASTELLO	CAPRANO	10/07/1975	10/07/1975			TRASFERIMENTO A TITOLO GRATUITO	Valore relazione di stima	0,00	0,00	30.869,00	0,00	30.869,00	0,00	0,00	AGENZIA FORESTALE REGIONALE	Relazione di stima 2017 - Potere Educativo
589	Fabbricati ad uso abitativo di valore culturale, storico ed artistico	1.2.2.02.10.01.0011	Disponibile	CANTINE DI MONTE MAGGIORE (CANTINE VINICOLE)	PG	CITTA DI CASTELLO	CARLUZZA	10/07/1975	10/07/1975	26/05/2008		TRASFERIMENTO A TITOLO GRATUITO	Valore catastale	59.893,76	0,00	14.923,44	0,00	59.893,76	0,00	0,00	AGENZIA FORESTALE REGIONALE	
590	Beni immobili di valore culturale, storico ed artistico n.a.c.	1.2.2.02.10.99.9991	Disponibile	CANTINE DI MONTE MAGGIORE (CANTINE VINICOLE)	PG	CITTA DI CASTELLO	CARLUZZA	10/07/1975	10/07/1975	26/05/2008		TRASFERIMENTO A TITOLO GRATUITO	Valore perizia di stima	93.120,00	0,00	6.194,00	0,00	93.120,00	0,00	0,00	AGENZIA FORESTALE REGIONALE	Stima compressa d'ufficio D.G.R. 270 del 20/05/2016
611	Beni immobili n.a.c.	1.2.2.02.09.99.9991	Indisponibile	CANTINE DI MONTE MAGGIORE (CANTINE VINICOLE)	PG	CITTA DI CASTELLO	BOCCA SARDIA	10/07/1975	10/07/1975			TRASFERIMENTO A TITOLO GRATUITO	Valore relazione di stima	0,00	0,00	943,00	0,00	943,00	0,00	0,00	AGENZIA FORESTALE REGIONALE	Relazione di stima 2017 - Potere Educativo
6	Beni immobili di valore culturale, storico ed artistico n.a.c.	1.2.2.02.10.99.9991	Indisponibile	CANTINE DI MONTE MAGGIORE (CANTINE VINICOLE)	PG	CITTA DI CASTELLO	MONTE MAGGIORE	10/07/1975	10/07/1975	26/07/2008		TRASFERIMENTO A TITOLO GRATUITO	Valore relazione di stima	0,00	0,00	71.920,00	0,00	71.920,00	0,00	0,00	AGENZIA FORESTALE REGIONALE	Relazione di stima 2017 - Potere Educativo
383	Beni immobili n.a.c.	1.2.2.02.09.99.9991	Indisponibile	CANTINE DI MONTE MAGGIORE (CANTINE VINICOLE)	PG	CITTA DI CASTELLO	MONTE MAGGIORE	28/05/1980	28/05/1980			TRASFERIMENTO A TITOLO GRATUITO	Valore relazione di stima	0,00	0,00	3.410,00	0,00	3.410,00	0,00	0,00	AGENZIA FORESTALE REGIONALE	Relazione di stima 2017 - Potere Educativo
498	Beni immobili n.a.c.	1.2.2.02.09.99.9991	Indisponibile	CANTINE DI MONTE MAGGIORE (CANTINE VINICOLE)	PG	CITTA DI CASTELLO	CANDEGGIO	28/05/1980	28/05/1980			TRASFERIMENTO A TITOLO GRATUITO	Valore catastale	0,00	0,00	0,00	0,00	0,00	0,00	0,00	AGENZIA FORESTALE REGIONALE	Relazione di stima 2017 - Potere Educativo
5	Beni immobili n.a.c.	1.2.2.02.09.99.9991	Indisponibile	CANTINE DI MONTE MAGGIORE (CANTINE VINICOLE)	PG	CITTA DI CASTELLO	CANDEGGIO	28/05/1980	28/05/1980			TRASFERIMENTO A TITOLO GRATUITO	Valore catastale	0,00	0,00	0,00	0,00	0,00	0,00	0,00	AGENZIA FORESTALE REGIONALE	Relazione di stima 2017 - Potere Educativo
664	Fabbricati ad uso abitativo	1.2.2.02.09.01.0011	Indisponibile	CABELLACCI LUCCHESE (CANTINE VINICOLE)	PG	CITTA DI CASTELLO	CABELLACCI VESCOVO	28/05/1980	28/05/1980			TRASFERIMENTO A TITOLO GRATUITO	Valore catastale	128.809,15	0,00	31.462,29	0,00	128.809,15	0,00	0,00	AGENZIA FORESTALE REGIONALE	Relazione di stima 2017 - Potere Educativo
665	Fabbricati rurali	1.2.2.02.09.05.0011	Indisponibile	CABELLACCI LUCCHESE (CANTINE VINICOLE)	PG	CITTA DI CASTELLO	CABELLACCI VESCOVO	28/05/1980	28/05/1980			TRASFERIMENTO A TITOLO GRATUITO	Valore catastale	156.046,80	0,00	39.011,70	0,00	156.046,80	0,00	0,00	AGENZIA FORESTALE REGIONALE	Relazione di stima 2017 - Potere Educativo
666	Fabbricati rurali	1.2.2.02.09.05.0011	Indisponibile	CABELLACCI LUCCHESE (CANTINE VINICOLE)	PG	CITTA DI CASTELLO	CABELLACCI VESCOVO	28/05/1980	28/05/1980			TRASFERIMENTO A TITOLO GRATUITO	Valore catastale	47.811,20	0,00	11.902,80	0,00	47.811,20	0,00	0,00	AGENZIA FORESTALE REGIONALE	Relazione di stima 2017 - Potere Educativo
934	Fabbricati rurali	1.2.2.02.09.05.0011	Indisponibile	CABELLACCI LUCCHESE (CANTINE VINICOLE)	PG	CITTA DI CASTELLO	CABELLACCI VESCOVO	28/05/1980	28/05/1980			TRASFERIMENTO A TITOLO GRATUITO	Valore catastale	32.374,27	0,00	8.693,57	0,00	32.374,27	0,00	0,00	AGENZIA FORESTALE REGIONALE	Relazione di stima 2017 - Potere Educativo
668	Fabbricati rurali	1.2.2.02.09.05.0011	Indisponibile	CABELLACCI LUCCHESE (CANTINE VINICOLE)	PG	CITTA DI CASTELLO	CABELLACCI VESCOVO	28/05/1980	28/05/1980			TRASFERIMENTO A TITOLO GRATUITO	Valore catastale	73.805,76	0,00	18.451,44	0,00	73.805,76	0,00	0,00	AGENZIA FORESTALE REGIONALE	Relazione di stima 2017 - Potere Educativo
2222	Atti Beni Immobili Demaniali	1.2.2.01.02.01.0011	Demaniale	CABELLACCI LUCCHESE (CANTINE VINICOLE)	PG	CITTA DI CASTELLO	FRAZ. GARECCOLE MM 24+823	24/07/2007	24/07/2007	03/04/2014		TRASFERIMENTO A TITOLO GRATUITO	Valore catastale	46.245,66	0,00	11.561,41	0,00	46.245,66	0,00	0,00	UMBRIA T.P.E. MOBILITA' S.p.A.	Relazione di stima anno 2017
1553	Atti Beni Immobili Demaniali	1.2.2.01.02.01.0011	Demaniale	CABELLACCI LUCCHESE (CANTINE VINICOLE)	PG	CITTA DI CASTELLO	REMANNO	24/07/2007	24/07/2007	07/10/2014		TRASFERIMENTO A TITOLO GRATUITO	Valore catastale	37.785,93	0,00	9.446,48	0,00	37.785,93	0,00	0,00	UMBRIA T.P.E. MOBILITA' S.p.A.	Relazione di stima anno 2017
2232	Atti Beni Immobili Demaniali	1.2.2.01.02.01.0011	Demaniale	CABELLACCI LUCCHESE (CANTINE VINICOLE)	PG	CITTA DI CASTELLO	Frazione Gareccole	24/07/2007	24/07/2007			TRASFERIMENTO A TITOLO GRATUITO	Valore catastale	34.402,37	0,00	8.600,59	0,00	34.402,37	0,00	0,00	UMBRIA T.P.E. MOBILITA' S.p.A.	Relazione di stima anno 2017
2235	Atti Beni Immobili Demaniali	1.2.2.01.02.01.0011	Demaniale	CABELLACCI LUCCHESE (CANTINE VINICOLE)	PG	CITTA DI CASTELLO	VOCABOLO LUCCHE	24/07/2007	24/07/2007	10/07/2009		TRASFERIMENTO A TITOLO GRATUITO	Valore catastale	29.326,75	0,00	7.331,69	0,00	29.326,75	0,00	0,00	UMBRIA T.P.E. MOBILITA' S.p.A.	Relazione di stima anno 2017
2233	Atti Beni Immobili Demaniali	1.2.2.01.02.01.0011	Demaniale	CABELLACCI LUCCHESE (CANTINE VINICOLE)	PG	CITTA DI CASTELLO	FRAZIONE SAN SECONDO	24/07/2007	24/07/2007	29/10/2015		TRASFERIMENTO A TITOLO GRATUITO	Valore catastale	41.170,04	0,00	10.292,51	0,00	41.170,04	0,00	0,00	UMBRIA T.P.E. MOBILITA' S.p.A.	Relazione di stima anno 2017
2237	Atti Beni Immobili Demaniali	1.2.2.01.02.01.0011	Demaniale	CC di Frazione Gareccole MM 24+823	PG	CITTA DI CASTELLO	Frazione Gareccole	13/11/2009	13/11/2009			TRASFERIMENTO A TITOLO GRATUITO	Valore relazione di stima	96.000,00	0,00	24.000,00	0,00	96.000,00	0,00	0,00	PROVINCIA	Relazione di stima anno 2017
2236	Atti Beni Immobili Demaniali	1.2.2.01.02.01.0011	Demaniale	Comune di Frazione Gareccole MM 24+823	PG	CITTA DI CASTELLO	Frazione Gareccole	13/11/2009	13/11/2009			TRASFERIMENTO A TITOLO GRATUITO	Valore catastale	78.212,74	0,00	19.553,18	0,00	78.212,74	0,00	0,00	REGIONE	Relazione di stima anno 2017

Stelgroup Italia S.p.A.

PATRIMONIO IMMOBILIARE REGIONE UMBRIA
 Prospetto Fabbricati al 31/12/2021

Codice identificativo dell'immobile	Descrizione secondo il piano di conti dello Stato Patrimoniale in base al Prospetto Fabbricati (art. 2409 c. 1 del D.lgs. n. 118/2011) (Codice)	Classificazione secondo il sistema di classificazione degli immobili (art. 2409 c. 1 del D.lgs. n. 118/2011) (Codice)	Denominazione	Prov.	Comune	Indirizzo	Data di acquisizione	Data di acquisto o di vincolo di cui al D.lgs. n. 118/2011	Data fine lavori edifici	Modalità di acquisizione	Criterio di valutazione secondo il Prospetto Fabbricati (art. 2409 c. 1 del D.lgs. n. 118/2011)	Costi sostenuti al 31/12/2021 (euro)	Valore termine al 31/12/2021 (euro)	Differenza +/- tra il 31/12/2021 e il 31/12/2020 (euro)	Differenza +/- tra il 31/12/2021 e il 31/12/2020 (euro)	Valore termine al 31/12/2020 (euro)	Costi sostenuti al 31/12/2020 (euro)	Valore differenziale D.lgs. 118/2011 al 31/12/2020 (euro)	Valore differenziale D.lgs. 118/2011 al 31/12/2020 (euro)	Differenza +/- tra il 31/12/2021 e il 31/12/2020 (euro)	Ente Gestore	Note
524	Fabbricati rurali	Indisponibile	COMUNE DI MONTICELLI ALFANI (ROMA)	PG	CITTA DI CASTELLO	CERRETO	28/05/1980			TRASFERIMENTO A TITOLO GRATUITO	Valore reattazione di stima	0,00	18.600,00	0,00	0,00	18.600,00	0,00	0,00	0,00	0,00	AGENZIA FORESTALE REGIONALE	Relazione di Stima 2017 - P.rom Edilizio
348	Beni immobili di valore culturale, storico ed artistico n.a.c.	Indisponibile	COMUNE DI CHOROSI (ROMA)	PG	CITTA DI CASTELLO	CHOROSI	10/07/1975	12/11/2008		TRASFERIMENTO A TITOLO GRATUITO	Valore reattazione di stima	0,00	24.192,00	0,00	0,00	24.192,00	0,00	0,00	0,00	0,00	AGENZIA FORESTALE REGIONALE	Relazione di Stima 2017 - P.rom Edilizio
902	Beni immobili di valore culturale, storico ed artistico n.a.c.	Indisponibile	COMUNE DI CHOROSI (ROMA)	PG	CITTA DI CASTELLO	CHOROSI	10/07/1975	12/11/2008		TRASFERIMENTO A TITOLO GRATUITO	Valore reattazione di stima	0,00	2.940,00	0,00	0,00	2.940,00	0,00	0,00	0,00	0,00	AGENZIA FORESTALE REGIONALE	Relazione di Stima 2017 - P.rom Edilizio
8	Beni immobili n.a.c.	Indisponibile	COMUNE DI CHOROSI (ROMA)	PG	CITTA DI CASTELLO	CHOROSI	28/05/1980			TRASFERIMENTO A TITOLO GRATUITO	Valore reattazione di stima	0,00	25.972,00	0,00	0,00	25.972,00	0,00	0,00	0,00	0,00	AGENZIA FORESTALE REGIONALE	Relazione di Stima 2017 - P.rom Edilizio
578	Beni immobili di valore culturale, storico ed artistico n.a.c.	Disponibile	COMUNE DI COCCO (ROMA)	PG	CITTA DI CASTELLO	VOCABOLO COCCR	28/05/1980	20/02/2008		TRASFERIMENTO A TITOLO GRATUITO	Valore reattazione di stima	132.947,50	8.170,52	0,00	0,00	8.170,52	0,00	132.947,50	0,00	0,00	AGENZIA FORESTALE REGIONALE	Relazione di Stima 2017 - P.rom Edilizio
592	Fabbricati ad uso abitativo di valore culturale, storico ed artistico	Disponibile	COMUNE DI COCCO (ROMA)	PG	CITTA DI CASTELLO	COCCR	28/05/1980	14/02/2008		TRASFERIMENTO A TITOLO GRATUITO	Valore catastale	34.884,32	8.746,08	0,00	0,00	8.746,08	0,00	34.884,32	0,00	0,00	AGENZIA FORESTALE REGIONALE	Relazione di Stima 2017 - P.rom Edilizio
585	Fabbricati ad uso abitativo di valore culturale, storico ed artistico	Disponibile	COMUNE DI COCCO (ROMA)	PG	CITTA DI CASTELLO	COCCR	28/05/1980	14/02/2008		TRASFERIMENTO A TITOLO GRATUITO	Valore catastale	46.644,86	11.661,22	0,00	0,00	11.661,22	0,00	46.644,86	0,00	0,00	AGENZIA FORESTALE REGIONALE	Relazione di Stima 2017 - P.rom Edilizio
586	Fabbricati ad uso abitativo di valore culturale, storico ed artistico	Disponibile	COMUNE DI COCCO (ROMA)	PG	CITTA DI CASTELLO	COCCR	28/05/1980	14/02/2008		TRASFERIMENTO A TITOLO GRATUITO	Valore catastale	29.152,70	7.288,18	0,00	0,00	7.288,18	0,00	29.152,70	0,00	0,00	AGENZIA FORESTALE REGIONALE	Relazione di Stima 2017 - P.rom Edilizio
587	Fabbricati ad uso abitativo di valore culturale, storico ed artistico	Disponibile	COMUNE DI COCCO (ROMA)	PG	CITTA DI CASTELLO	COCCR	10/07/1975	14/02/2008		TRASFERIMENTO A TITOLO GRATUITO	Valore catastale	39.979,97	9.984,99	0,00	0,00	9.984,99	0,00	39.979,97	0,00	0,00	AGENZIA FORESTALE REGIONALE	Relazione di Stima 2017 - P.rom Edilizio
1475	Beni immobili n.a.c.	Indisponibile	COMUNE DI COCCO (ROMA)	PG	CITTA DI CASTELLO	BOCCA SEROLA	10/07/1975			TRASFERIMENTO A TITOLO GRATUITO	Valore reattazione di stima	0,00	3.312,00	0,00	0,00	3.312,00	0,00	0,00	0,00	0,00	AGENZIA FORESTALE REGIONALE	Relazione di Stima 2017 - P.rom Edilizio
637	Beni immobili n.a.c.	Indisponibile	COMUNE DI COCCO (ROMA)	PG	CITTA DI CASTELLO	COCCO	10/07/1975			TRASFERIMENTO A TITOLO GRATUITO	Valore reattazione di stima	0,00	39.460,00	0,00	0,00	39.460,00	0,00	0,00	0,00	0,00	AGENZIA FORESTALE REGIONALE	Relazione di Stima 2017 - P.rom Edilizio
770	Beni immobili n.a.c.	Indisponibile	COMUNE DI COCCO (ROMA)	PG	CITTA DI CASTELLO	COLDOBANELLO	10/07/1975			TRASFERIMENTO A TITOLO GRATUITO	Valore reattazione di stima	0,00	33.990,00	0,00	0,00	33.990,00	0,00	0,00	0,00	0,00	AGENZIA FORESTALE REGIONALE	Relazione di Stima 2017 - P.rom Edilizio
605	Beni immobili n.a.c.	Indisponibile	COMUNE DI COCCO (ROMA)	PG	CITTA DI CASTELLO	COLDOBANELLO	10/07/1975			TRASFERIMENTO A TITOLO GRATUITO	Valore reattazione di stima	0,00	10.230,00	0,00	0,00	10.230,00	0,00	0,00	0,00	0,00	AGENZIA FORESTALE REGIONALE	Relazione di Stima 2017 - P.rom Edilizio
513	Beni immobili di valore culturale, storico ed artistico n.a.c.	Indisponibile	COMUNE DI COCCO (ROMA)	PG	CITTA DI CASTELLO	COLOGIANO	10/07/1975	20/06/2019		TRASFERIMENTO A TITOLO GRATUITO	Valore reattazione di stima	0,00	57.684,00	0,00	0,00	57.684,00	0,00	0,00	0,00	0,00	AGENZIA FORESTALE REGIONALE	Relazione di Stima 2017 - P.rom Edilizio - Emenda Decreto di Vicesi (Mist) anno 2019
512	Beni immobili n.a.c.	Indisponibile	COMUNE DI COCCO (ROMA)	PG	CITTA DI CASTELLO	CANDEGGIO	28/05/1980			TRASFERIMENTO A TITOLO GRATUITO	Valore reattazione di stima	0,00	47.730,00	0,00	0,00	47.730,00	0,00	0,00	0,00	0,00	AGENZIA FORESTALE REGIONALE	Relazione di Stima 2017 - P.rom Edilizio
930	Beni immobili n.a.c.	Indisponibile	COMUNE DI COCCO (ROMA)	PG	CITTA DI CASTELLO	CANDEGGIO	10/07/1975			TRASFERIMENTO A TITOLO GRATUITO	Valore reattazione di stima	0,00	40.890,00	0,00	0,00	40.890,00	0,00	0,00	0,00	0,00	AGENZIA FORESTALE REGIONALE	Relazione di Stima 2017 - P.rom Edilizio
636	Fabbricati ad uso abitativo di valore culturale, storico ed artistico	Disponibile	ENTITA' VILLAGGIO	PG	CITTA DI CASTELLO	CITTA DI CASTELLO	30/03/1982	10/11/2015		TRASFERIMENTO A TITOLO GRATUITO	Valore catastale	172.788,17	43.197,04	0,00	0,00	43.197,04	0,00	172.788,17	0,00	0,00	REGIONE	
664	Fabbricati ad uso abitativo	Indisponibile	ENTITA' VILLAGGIO	PG	CITTA DI CASTELLO	CITTA DI CASTELLO - CENTRO	30/03/1982			TRASFERIMENTO A TITOLO GRATUITO	Valore catastale	141.100,68	35.275,17	0,00	0,00	35.275,17	0,00	141.100,68	0,00	0,00	REGIONE	
2052	Beni immobili di valore culturale, storico ed artistico n.a.c.	Indisponibile	COMUNE DI COCCO (ROMA)	PG	CITTA DI CASTELLO	VIA LARGO MONSIGNOREMIZI	12/07/2006	05/06/2008		DEVOLUZIONE	Valore catastale	13.241.797,63	3.310.446,41	0,00	0,00	3.310.446,41	0,00	13.241.797,63	0,00	0,00	REGIONE	
671	Fabbricati ad uso abitativo	Indisponibile	ENTITA' VILLAGGIO	PG	CITTA DI CASTELLO	MONTI MAGGIORE	10/07/1975			TRASFERIMENTO A TITOLO GRATUITO	Valore catastale	84.792,96	21.198,24	0,00	0,00	21.198,24	0,00	84.792,96	0,00	0,00	AGENZIA FORESTALE REGIONALE	Valutazione catastale anno 2018
672	Fabbricati ad uso abitativo	Indisponibile	ENTITA' VILLAGGIO	PG	CITTA DI CASTELLO	MONTI MAGGIORE	10/07/1975			TRASFERIMENTO A TITOLO GRATUITO	Valore catastale	40.141,25	10.035,31	0,00	0,00	10.035,31	0,00	40.141,25	0,00	0,00	AGENZIA FORESTALE REGIONALE	

Stelapromedia S.p.A.

PATRIMONIO IMMOBILIARE REGIONE UMBRIA
 Prospetto Fabbricati al 31/12/2021

Codice identificativo dell'immobile	Categoria	Classificazione	Stato	Denominazione	Prov.	Comune	Indirizzo	Data di acquisizione	Data di consegna	Data fine lavori	Modalità di acquisizione	Criterio di valutazione	Valore catastrale	Costi accessori	Valore termico al 31/12/2021 (euro)	Differenza +/ - tra il 31/12/2021 e il 31/12/2020 (euro)	Differenza +/ - tra il 31/12/2021 e il 31/12/2020 (euro)	Ente Gestore	Note
675	Fabbricati rurali	1.2.2.02.09.05.001	Indisponibile	IMMOBILIARE IN REGIONE DI FRACCANNO	PG	CITTA DI CASTELLO	MONTI MASOURE	10/07/1975			TRASFERIMENTO A TITOLO GRATUITO	Valore catastrale	19.782,34	0,00	4.945,58	0,00	0,00	AGENZIA FORESTALE REGIONALE	
632	Beni immobili di valore culturale, storico ed artistico n.a.c.	1.2.2.02.10.99.999	Indisponibile	FLAMMA FI	PG	CITTA DI CASTELLO	FLAMMA	10/07/1975	05/06/2008		TRASFERIMENTO A TITOLO GRATUITO	Valore relazione di stima	0,00	0,00	31.640,00	0,00	0,00	AGENZIA FORESTALE REGIONALE	Relazione di Stima 2017 - Poveas Edilabio
351	Beni immobili di valore culturale, storico ed artistico n.a.c.	1.2.2.02.10.99.999	Disponibile	GELSI FI REGIONE	PG	CITTA DI CASTELLO	GELSI	28/05/1980	23/01/2008		TRASFERIMENTO A TITOLO GRATUITO	Valore perizia di stima	105.360,00	0,00	26.340,00	0,00	0,00	AGENZIA FORESTALE REGIONALE	Perizia di stima con prova di abb. D.G.R. 1035 del 28/12/2015
445	Fabbricati rurali	1.2.2.02.09.05.001	Disponibile	GELSI FERRUCCHIONI	PG	CITTA DI CASTELLO	GELSI	28/05/1980			TRASFERIMENTO A TITOLO GRATUITO	Valore perizia di stima	10.880,00	0,00	2.720,00	0,00	0,00	AGENZIA FORESTALE REGIONALE	Perizia di stima con prova di abb. D.G.R. 1035 del 28/12/2015
745	Beni immobili di valore culturale, storico ed artistico n.a.c.	1.2.2.02.10.99.999	Indisponibile	IMMOBILIARE IN REGIONE DI MONTI	PG	CITTA DI CASTELLO	MONTI	10/07/1975	15/02/2019		TRASFERIMENTO A TITOLO GRATUITO	Valore relazione di stima	0,00	0,00	37.990,00	0,00	0,00	AGENZIA FORESTALE REGIONALE	Relazione di Stima 2017 - Poveas Edilabio - Emesso Decreto di Vincolo Mobili anno 2019
349	Beni immobili di valore culturale, storico ed artistico n.a.c.	1.2.2.02.10.99.999	Indisponibile	IL MASO DI REGIONE DI MONTI	PG	CITTA DI CASTELLO	IL MASO	10/07/1975	15/02/2019		TRASFERIMENTO A TITOLO GRATUITO	Valore relazione di stima	0,00	0,00	13.445,00	0,00	0,00	AGENZIA FORESTALE REGIONALE	Relazione di Stima 2017 - Poveas Edilabio - Emesso Decreto di Vincolo Mobili anno 2019
10	Beni immobili di valore culturale, storico ed artistico n.a.c.	1.2.2.02.10.99.999	Indisponibile	IL TORO FI REGIONE DI MONTI	PG	CITTA DI CASTELLO	IL TORO	10/07/1975	05/06/2008		TRASFERIMENTO A TITOLO GRATUITO	Valore relazione di stima	0,00	0,00	30.240,00	0,00	0,00	AGENZIA FORESTALE REGIONALE	Relazione di Stima 2017 - Poveas Edilabio
514	Beni immobili n.a.c.	1.2.2.02.09.99.999	Indisponibile	IL TORO FI REGIONE DI MONTI	PG	CITTA DI CASTELLO	IL TORO	10/07/1975			TRASFERIMENTO A TITOLO GRATUITO	Valore relazione di stima	0,00	0,00	3.360,00	0,00	0,00	AGENZIA FORESTALE REGIONALE	Relazione di Stima 2017 - Poveas Edilabio
2324	Beni immobili di valore culturale, storico ed artistico n.a.c.	1.2.2.02.10.99.999	Indisponibile	MONTI DI REGIONE DI MONTI	PG	CITTA DI CASTELLO	MONTI	30/03/1982	17/04/2019		TRASFERIMENTO A TITOLO GRATUITO	Valore catastrale	874,94	0,00	218,74	0,00	0,00	AGENZIA FORESTALE REGIONALE	Emesso Decreto di Vincolo Mobili anno 2019
7	Beni immobili n.a.c.	1.2.2.02.09.99.999	Indisponibile	LA CANTINA DI REGIONE DI MONTI	PG	CITTA DI CASTELLO	LA CANTINA	28/05/1980			TRASFERIMENTO A TITOLO GRATUITO	Valore relazione di stima	0,00	0,00	37.620,00	0,00	0,00	AGENZIA FORESTALE REGIONALE	Relazione di Stima 2017 - Poveas Edilabio
2329	Infrastrutture telematiche	1.2.2.02.09.09.001	Indisponibile	LA MONTANA DI MONTI	PG	CITTA DI CASTELLO	LA MONTANA	30/03/1982			TRASFERIMENTO A TITOLO GRATUITO	Valore catastrale	624,96	0,00	156,24	0,00	0,00	AGENZIA FORESTALE REGIONALE	Relazione di Stima 2017 - Poveas Edilabio
619	Fabbricati ad uso abitativo di valore culturale, storico ed artistico	1.2.2.02.10.02.001	Indisponibile	LA MONTANA DI MONTI	PG	CITTA DI CASTELLO	LA MONTANA	30/03/1982			TRASFERIMENTO A TITOLO GRATUITO	Valore catastrale	501.065,38	0,00	125.266,34	0,00	0,00	REGIONE	Decreto di vincolo anno 2020
656	Fabbricati ad uso commerciale di valore culturale, storico ed artistico	1.2.2.02.10.02.001	Indisponibile	LA MONTANA DI MONTI	PG	CITTA DI CASTELLO	LA MONTANA	30/03/1982			TRASFERIMENTO A TITOLO GRATUITO	Valore catastrale	323.415,29	0,00	80.853,82	0,00	0,00	REGIONE	Decreto di vincolo anno 2020
657	Fabbricati ad uso abitativo di valore culturale, storico ed artistico	1.2.2.02.10.03.001	Indisponibile	LA MONTANA DI MONTI	PG	CITTA DI CASTELLO	LA MONTANA	30/03/1982	17/04/2019		TRASFERIMENTO A TITOLO GRATUITO	Valore catastrale	189.844,20	0,00	47.461,05	0,00	0,00	AGENZIA FORESTALE REGIONALE	Valutazione destinazione anno 2020
658	Fabbricati ad uso strumentale di valore culturale, storico ed artistico	1.2.2.02.10.09.001	Indisponibile	LA MONTANA DI MONTI	PG	CITTA DI CASTELLO	LA MONTANA	30/03/1982	27/09/2017		TRASFERIMENTO A TITOLO GRATUITO	Valore catastrale	2.240.522,26	0,00	560.130,56	0,00	0,00	REGIONE	
660	Fabbricati ad uso strumentale	1.2.2.02.09.19.001	Indisponibile	LA MONTANA DI MONTI	PG	CITTA DI CASTELLO	LA MONTANA	30/03/1982			TRASFERIMENTO A TITOLO GRATUITO	Valore catastrale	249.774,17	0,00	62.443,54	0,00	0,00	REGIONE	
1446	Beni immobili n.a.c.	1.2.2.02.09.99.999	Indisponibile	LA MONTANA DI MONTI	PG	CITTA DI CASTELLO	LA MONTANA	10/07/1975			TRASFERIMENTO A TITOLO GRATUITO	Valore relazione di stima	0,00	0,00	13.520,00	0,00	0,00	AGENZIA FORESTALE REGIONALE	Relazione di Stima 2017 - Poveas Edilabio
11	Beni immobili di valore culturale, storico ed artistico n.a.c.	1.2.2.02.10.99.999	Disponibile	LA MONTANA DI MONTI	PG	CITTA DI CASTELLO	FRACCANNO	10/07/1975	20/02/2008		TRASFERIMENTO A TITOLO GRATUITO	Valore perizia di stima	42.560,00	0,00	10.640,00	0,00	0,00	AGENZIA FORESTALE REGIONALE	Perizia di stima con prova di abb. D.G.R. 1035 del 28/12/2015
486	Beni immobili di valore culturale, storico ed artistico n.a.c.	1.2.2.02.10.99.999	Disponibile	LA MONTANA DI MONTI	PG	CITTA DI CASTELLO	FRACCANNO	10/07/1975	20/02/2008		TRASFERIMENTO A TITOLO GRATUITO	Valore perizia di stima	2.880,00	0,00	720,00	0,00	0,00	AGENZIA FORESTALE REGIONALE	Perizia di stima con prova di abb. D.G.R. 1035 del 28/12/2015
2221	Altri Beni Immobili Demaniali	1.2.2.01.02.01.001	Demaniale	LOC. FRACCANNO DI MONTI	PG	CITTA DI CASTELLO	ROBECO	24/07/2007	17/04/2019		TRASFERIMENTO A TITOLO GRATUITO	Valore catastrale	37.221,91	0,00	9.305,48	0,00	0,00	UMBRIA T.P.L.E MOBILITA S.P.A.	Emesso Decreto di Vincolo Mobili anno 2019
2234	Altri Beni Immobili Demaniali	1.2.2.01.02.01.001	Demaniale	LOC. IL SECONDO NEI MONTI	PG	CITTA DI CASTELLO	FRACCANNO	24/07/2007	04/10/2010		TRASFERIMENTO A TITOLO GRATUITO	Valore catastrale	27.634,70	0,00	6.908,67	0,00	0,00	UMBRIA T.P.L.E MOBILITA S.P.A.	

Stelgroupidea S.p.A.

PATRIMONIO IMMOBILIARE REGIONE UMBRIA
Prospetto Fabbricati al 31/12/2021

Table with 20 columns: Codice identificativo, Descrizione, Classificazione, Data di acquisizione, Indirizzo, Data di acquisizione, Data di acquisto, Modalità di acquisizione, Valore di valutazione, Costi di acquisto, Valore termico, Differenza, Differenza, Valore termico, Costi di acquisto, Valore di valutazione, Costi di acquisto, Valore termico, Differenza, Differenza, Note.

Stelgroup Italia S.p.A.

PATRIMONIO IMMOBILIARE REGIONE UMBRIA
Prospetto Fabbricati al 31/12/2021

Codice identificativo del bene	Descrizione del bene	Classificazione secondo il piano di conti dello Stato Patrimoniale in base al D.lgs. n. 118/2011 (articolo 9)	Classificazione secondo il piano di conti dello Stato Patrimoniale in base al D.lgs. n. 118/2011 (articolo 9)	Indirizzo	Data di acquisizione	Data di acquisto	Data di acquisto	Modalità di acquisizione	Criterio di valutazione secondo il principio del D.lgs. n. 118/2011 (articolo 9)	Valore contabile secondo il principio del D.lgs. n. 118/2011 (articolo 9)	Costi di acquisto al 31/12/2021 (euro)	Valore termico al 31/12/2021 (euro)	Differenza +/- tra il 2021 e il 2020	Differenza +/- tra il 2021 e il 2020	Ente Gestore	Note
17	Beni immobili di valore culturale, storico ed artistico n.a.c.	Indisponibile	Indisponibile	MONTE MAGGIORE	28/05/1980	07/05/2008		TRASFERIMENTO A TITOLO GRATUITO	Valore reattazione di stima	0,00	0,00	55.900,00	0,00	0,00	AGENZIA FORESTALE REGIONALE	Relazione di Stato 2017 - Powers Editore
548	Beni immobili di valore culturale, storico ed artistico n.a.c.	Indisponibile	Indisponibile	MONTE MAGGIORE	28/05/1980	31/10/2008		TRASFERIMENTO A TITOLO GRATUITO	Valore reattazione di stima	0,00	0,00	3.744,00	0,00	0,00	AGENZIA FORESTALE REGIONALE	Relazione di Stato 2017 - Powers Editore
1485	Fabbricati rurali	Disponibile	Disponibile	MONTE MAGGIORE	10/07/1975			TRASFERIMENTO A TITOLO GRATUITO	Valore catastale	202.458,80	0,00	50.614,20	0,00	0,00	AGENZIA FORESTALE REGIONALE	
1483	Fabbricati ad uso abitativo	Disponibile	Disponibile	MONTE MAGGIORE	10/07/1975			TRASFERIMENTO A TITOLO GRATUITO	Valore catastale	65.963,81	0,00	16.415,95	0,00	0,00	AGENZIA FORESTALE REGIONALE	
515	Fabbricati rurali	Indisponibile	Indisponibile	POZZOLO	10/07/1975	25/01/2008		TRASFERIMENTO A TITOLO GRATUITO	Valore reattazione di stima	0,00	0,00	17.862,00	0,00	0,00	AGENZIA FORESTALE REGIONALE	Relazione di Stato 2017 - Powers Editore
352	Beni immobili di valore culturale, storico ed artistico n.a.c.	Disponibile	Disponibile	RANCO	10/07/1975	22/01/2008		TRASFERIMENTO A TITOLO GRATUITO	Valore perizia di stima	62.000,00	0,00	15.500,00	0,00	0,00	AGENZIA FORESTALE REGIONALE	Perizia di stima con perizia di ab. OSR del 07/02/2015.
20	Beni immobili n.a.c.	Indisponibile	Indisponibile	RANCONI	10/07/1975			TRASFERIMENTO A TITOLO GRATUITO	Valore reattazione di stima	0,00	0,00	27.927,00	0,00	0,00	AGENZIA FORESTALE REGIONALE	Relazione di Stato 2017 - Powers Editore
12	Beni immobili di valore culturale, storico ed artistico n.a.c.	Indisponibile	Indisponibile	ROGINI	10/07/1975	12/11/2008		TRASFERIMENTO A TITOLO GRATUITO	Valore reattazione di stima	0,00	0,00	63.510,00	0,00	0,00	AGENZIA FORESTALE REGIONALE	Relazione di Stato 2017 - Powers Editore
521	Fabbricati rurali	Indisponibile	Indisponibile	ROGINI	10/07/1975			TRASFERIMENTO A TITOLO GRATUITO	0,00	0,00	0,00	0,00	0,00	AGENZIA FORESTALE REGIONALE	Elaborato non più presente in loco con regolarizzazione OSR	
904	Beni immobili n.a.c.	Indisponibile	Indisponibile	ROGINI	10/07/1975			TRASFERIMENTO A TITOLO GRATUITO	0,00	0,00	0,00	0,00	0,00	AGENZIA FORESTALE REGIONALE	Elaborato non più presente in loco con regolarizzazione OSR	
833	Fabbricati ad uso abitativo di valore culturale, storico ed artistico	Indisponibile	Indisponibile	ROVIGLIANO	30/03/1962	10/02/2016		TRASFERIMENTO A TITOLO GRATUITO	Valore catastale	230.727,50	0,00	57.661,88	0,00	0,00	REGIONE	
522	Beni immobili n.a.c.	Indisponibile	Indisponibile	CANDEGRO	10/07/1975			TRASFERIMENTO A TITOLO GRATUITO	Valore reattazione di stima	0,00	0,00	25.947,00	0,00	0,00	AGENZIA FORESTALE REGIONALE	Relazione di Stato 2017 - Powers Editore
1476	Beni immobili di valore culturale, storico ed artistico n.a.c.	Indisponibile	Indisponibile	CANDEGRO	10/07/1975	16/02/2019		TRASFERIMENTO A TITOLO GRATUITO	Valore reattazione di stima	0,00	0,00	43.282,00	0,00	0,00	AGENZIA FORESTALE REGIONALE	Relazione di Stato 2017 - Powers Editore - Ermineo Dioceto di Tricoli (data di acquisto 2019)
529	Beni immobili di valore culturale, storico ed artistico n.a.c.	Indisponibile	Indisponibile	S. ANDREA	28/05/1980	01/04/2008		TRASFERIMENTO A TITOLO GRATUITO	Valore reattazione di stima	0,00	0,00	4.650,00	0,00	0,00	AGENZIA FORESTALE REGIONALE	Relazione di Stato 2017 - Powers Editore
525	Beni immobili di valore culturale, storico ed artistico n.a.c.	Indisponibile	Indisponibile	S. ANDREA	28/05/1980	01/04/2008		TRASFERIMENTO A TITOLO GRATUITO	Valore reattazione di stima	0,00	0,00	23.970,00	0,00	0,00	AGENZIA FORESTALE REGIONALE	Relazione di Stato 2017 - Powers Editore
907	Fabbricati ad uso abitativo di valore culturale, storico ed artistico	Disponibile	Disponibile	S. ANDREA	10/07/1975	07/05/2008		TRASFERIMENTO A TITOLO GRATUITO	Valore catastale	44.769,98	0,00	11.192,50	0,00	0,00	AGENZIA FORESTALE REGIONALE	
19	Beni immobili di valore culturale, storico ed artistico n.a.c.	Indisponibile	Indisponibile	S. ANNADELLO	10/07/1975	16/02/2019		TRASFERIMENTO A TITOLO GRATUITO	Valore reattazione di stima	0,00	0,00	30.450,00	0,00	0,00	AGENZIA FORESTALE REGIONALE	Relazione di Stato 2017 - Powers Editore - Ermineo Dioceto di Tricoli (data di acquisto 2019)
1465	Beni immobili n.a.c.	Indisponibile	Indisponibile	S. ANNADELLO	10/07/1975			TRASFERIMENTO A TITOLO GRATUITO	Valore reattazione di stima	0,00	0,00	47.850,00	0,00	0,00	AGENZIA FORESTALE REGIONALE	Relazione di Stato 2017 - Powers Editore
384	Beni immobili n.a.c.	Indisponibile	Indisponibile	S. ANNADELLO	28/05/1980			TRASFERIMENTO A TITOLO GRATUITO	Valore reattazione di stima	0,00	0,00	15.225,00	0,00	0,00	AGENZIA FORESTALE REGIONALE	Relazione di Stato 2017 - Powers Editore
668	Beni immobili n.a.c.	Indisponibile	Indisponibile	S. ANNADELLO	28/05/1980			TRASFERIMENTO A TITOLO GRATUITO	Valore reattazione di stima	0,00	0,00	1.740,00	0,00	0,00	AGENZIA FORESTALE REGIONALE	Relazione di Stato 2017 - Powers Editore
346	Beni immobili di valore culturale, storico ed artistico n.a.c.	Disponibile	Disponibile	SESSI	28/05/1980	26/07/2007		TRASFERIMENTO A TITOLO GRATUITO	Valore perizia di stima	37.604,00	0,00	9.401,00	0,00	0,00	AGENZIA FORESTALE REGIONALE	Valore di stima con perizia di ab. OSR n.10.35 del 20/12/2015.

Codice identificativo del bene	Descrizione secondo il piano di conti dello Stato Patrimoniale in base al D.lgs. 11/2001 (art. 10, comma 1)	Classificazione di secondo livello (art. 10, comma 1)	Denominazione	Prov.	Comune	Indirizzo	Data di acquisizione	Data di acquisto	Data fine lavori	Modalità di acquisizione	Criterio di valutazione secondo principi del D.lgs. 11/2001	Valore attribuito secondo principi del D.lgs. 11/2001 (euro)	Costi di natura patrimoniale secondo principi del D.lgs. 11/2001 (euro)	Valore termico al 31/12/2021 (euro)	Differenza +/ - tra il 31/12/2021 e il 31/12/2020 (euro)	Differenza +/ - tra il 31/12/2021 e il 31/12/2020 (euro)	Ente Gestore	Note
347	Beni immobili di valore culturale, storico ed artistico n.a.c.	Disponibile	SESI (F. PIZZANI)	PG	CITTA DI CASTELLO	SESI	28/05/1980	28/07/2007		TRASFERIMENTO A TITOLO GRATUITO	Valore perizia di stima	4.594,00	0,00	1.141,00	0,00	0,00	AGENZIA FORESTALE REGIONALE	Valore di stima con perizia di stima del 11/05/2019 (29/12/2015)
626	Beni immobili n.a.c.	Indisponibile	S. MARTINO DI CANCEGGO (F. PIZZANI)	PG	CITTA DI CASTELLO	S. MARTINO DI CANCEGGO	28/05/1980			TRASFERIMENTO A TITOLO GRATUITO	Valore relazione di stima	32.200,00	0,00	8.050,00	0,00	0,00	AGENZIA FORESTALE REGIONALE	Relazione di Stima anno 2017
628	Beni immobili n.a.c.	Indisponibile	S. MARTINO DI CANCEGGO (F. PIZZANI)	PG	CITTA DI CASTELLO	S. MARTINO DI CANCEGGO	28/05/1980			TRASFERIMENTO A TITOLO GRATUITO	Valore relazione di stima	6.840,00	0,00	1.710,00	0,00	0,00	AGENZIA FORESTALE REGIONALE	Relazione di Stima anno 2017
2224	Infrastrutture Demaniali	Demaniale	CAVALLINO (F. PIZZANI)	PG	CITTA DI CASTELLO	Frazione Cavallino	24/07/2007			TRASFERIMENTO A TITOLO GRATUITO	Valore catastale	54.705,38	0,00	13.876,54	0,00	0,00	UMBRIA T.P.L.E MOBILITA S.P.A.	
2223	Infrastrutture Demaniali	Demaniale	CANTALUPO (F. PIZZANI)	PG	CITTA DI CASTELLO	Frazione Camporeale	24/07/2007			TRASFERIMENTO A TITOLO GRATUITO	Valore catastale	439.108,48	0,00	109.771,12	0,00	0,00	UMBRIA T.P.L.E MOBILITA S.P.A.	Variazione contabile anno 2019
2412	Infrastrutture Demaniali	Demaniale	PIAZZO DI CANCEGGO (F. PIZZANI)	PG	CITTA DI CASTELLO	Frazione Giuseppe Gradioli	24/07/2007			TRASFERIMENTO A TITOLO GRATUITO	Valore catastale	7.862,40	0,00	1.965,60	0,00	0,00	UMBRIA T.P.L.E MOBILITA S.P.A.	Variazione contabile anno 2019
2230	Altri Beni Immobili Demaniali	Demaniale	PIAZZO DI CANCEGGO (F. PIZZANI)	PG	CITTA DI CASTELLO	Frazione San Secondo	24/07/2007			TRASFERIMENTO A TITOLO GRATUITO	Valore catastale	120.430,85	0,00	30.107,71	0,00	0,00	UMBRIA T.P.L.E MOBILITA S.P.A.	
2226	Infrastrutture Demaniali	Demaniale	PIAZZO DI CANCEGGO (F. PIZZANI)	PG	CITTA DI CASTELLO	Frazione TRISTINA	24/07/2007			TRASFERIMENTO A TITOLO GRATUITO	Valore catastale	149.981,14	0,00	37.495,29	0,00	0,00	UMBRIA T.P.L.E MOBILITA S.P.A.	
2310	Fabbricati rurali	Indisponibile	PIAZZO DI CANCEGGO (F. PIZZANI)	PG	CITTA DI CASTELLO	Stessa del Montagna	10/07/1975			TRASFERIMENTO A TITOLO GRATUITO	Valore catastale	3.498,43	0,00	874,61	0,00	0,00	AGENZIA FORESTALE REGIONALE	
693	Fabbricati ad uso artigianale di valore culturale, storico ed artistico	Indisponibile	CITTA DI CASTELLO (F. PIZZANI)	PG	CITTA DI CASTELLO	CITTA DI CASTELLO	30/03/1982	16/09/2012		TRASFERIMENTO A TITOLO GRATUITO	Valore catastale	598.304,43	0,00	134.981,81	0,00	-58.397,18	REGIONE	Contratto n. 100 del 24/11/2021 - Area di competenza: Fabbricati ad uso artigianale di valore culturale, storico ed artistico. Relazione di stima del 16/09/2012. Valore di stima al 16/09/2012: 134.981,81 euro. Valore di stima al 31/12/2021: 134.981,81 euro. Differenza: 0,00 euro. Nota: Il bene è stato acquistato in data 16/09/2012 e successivamente ha subito una variazione di valore di 134.981,81 euro, da 0,00 euro al 31/12/2021 per effetto di una rettifica di stima. La variazione di valore è stata autorizzata dal Consiglio di Amministrazione della Regione Umbria in data 13/11/2021. Il bene è stato iscritto nel catasto in data 13/11/2021 per il valore di stima di 134.981,81 euro.
699	Fabbricati ad uso artigianale di valore culturale, storico ed artistico	Indisponibile	VALDIPINCHETTORE (F. PIZZANI)	PG	CITTA DI CASTELLO	VALDIPINCHETTORE	30/03/1982			TRASFERIMENTO A TITOLO GRATUITO	Valore catastale	97.516,27	0,00	24.379,07	0,00	0,00	REGIONE	
2	Beni immobili di valore culturale, storico ed artistico n.a.c.	Indisponibile	VAL DI MELE (F. PIZZANI)	PG	CITTA DI CASTELLO	VAL DI MELE	28/05/1980	31/12/2008		TRASFERIMENTO A TITOLO GRATUITO	Valore relazione di stima	0,00	0,00	56.840,00	0,00	0,00	AGENZIA FORESTALE REGIONALE	Relazione di Stima 2017 - Pomez Edilizio
631	Beni immobili di valore culturale, storico ed artistico n.a.c.	Indisponibile	VAL DI MELE (F. PIZZANI)	PG	CITTA DI CASTELLO	VAL DI MELE	28/05/1980	07/05/2008		TRASFERIMENTO A TITOLO GRATUITO	Valore relazione di stima	0,00	0,00	4.680,00	0,00	0,00	AGENZIA FORESTALE REGIONALE	Relazione di Stima 2017 - Pomez Edilizio
630	Beni immobili di valore culturale, storico ed artistico n.a.c.	Indisponibile	VAL DI MELE (F. PIZZANI)	PG	CITTA DI CASTELLO	VAL DI MELE	28/05/1980	07/05/2008		TRASFERIMENTO A TITOLO GRATUITO	Valore relazione di stima	0,00	0,00	28.980,00	0,00	0,00	AGENZIA FORESTALE REGIONALE	Relazione di Stima 2017 - Pomez Edilizio
1	Beni immobili di valore culturale, storico ed artistico n.a.c.	Indisponibile	LOCALITA' FIANCO (F. PIZZANI)	PG	CITTA DI CASTELLO	Localita Fianco	10/07/1975	05/05/2008		TRASFERIMENTO A TITOLO GRATUITO	Valore relazione di stima	0,00	0,00	7.881,00	0,00	0,00	AGENZIA FORESTALE REGIONALE	Relazione di Stima 2017 - Pomez Edilizio
4	Beni immobili di valore culturale, storico ed artistico n.a.c.	Indisponibile	VALCHERACCA (F. PIZZANI)	PG	CITTA DI CASTELLO	VALCHERACCA	10/07/1975	01/04/2008		TRASFERIMENTO A TITOLO GRATUITO	Valore relazione di stima	0,00	0,00	24.360,00	0,00	0,00	AGENZIA FORESTALE REGIONALE	Relazione di Stima 2017 - Pomez Edilizio
951	Beni immobili n.a.c.	Indisponibile	VELO (F. PIZZANI)	PG	CITTA DI CASTELLO	VELO	10/07/1975			TRASFERIMENTO A TITOLO GRATUITO	Valore relazione di stima	0,00	0,00	35.991,00	0,00	0,00	AGENZIA FORESTALE REGIONALE	Relazione di Stima 2017 - Pomez Edilizio
878	Beni immobili di valore culturale, storico ed artistico n.a.c.	Indisponibile	MONALE (F. PIZZANI)	PG	CITTA DI CASTELLO	MONALE	10/07/1975	25/01/2008		TRASFERIMENTO A TITOLO GRATUITO	Valore relazione di stima	0,00	0,00	23.400,00	0,00	0,00	AGENZIA FORESTALE REGIONALE	Relazione di Stima 2017 - Pomez Edilizio
429	Beni immobili di valore culturale, storico ed artistico n.a.c.	Indisponibile	MONALE (F. PIZZANI)	PG	CITTA DI CASTELLO	MONALE	10/07/1975	25/01/2008		TRASFERIMENTO A TITOLO GRATUITO	Valore relazione di stima	0,00	0,00	13.500,00	0,00	0,00	AGENZIA FORESTALE REGIONALE	Relazione di Stima 2017 - Pomez Edilizio
768	Beni immobili n.a.c.	Indisponibile	CANCEGGO (F. PIZZANI)	PG	CITTA DI CASTELLO	CANCEGGO	10/07/1975			TRASFERIMENTO A TITOLO GRATUITO	Valore relazione di stima	0,00	0,00	32.840,00	0,00	0,00	AGENZIA FORESTALE REGIONALE	Relazione di Stima 2017 - Pomez Edilizio

Stelguidonia S.p.A.

PATRIMONIO IMMOBILIARE REGIONE UMBRIA
Prospecto Fabbricati al 31/12/2021

Table with 20 columns: C.d.c., Indirizzo, Comune, Prov., Denominazione, Classificazione, Data di acquisizione, Modalità di acquisizione, Valore, Costi, Differenze, etc. Rows include various real estate assets like 'Beni immobili di valore culturale', 'Infrastrutture Demaniali', and 'Fabbricati ad uso strumentale'.

Stelpipromedia S.p.A.

PATRIMONIO IMMOBILIARE REGIONE UMBRIA
 Prospetto Fabbricati al 31/12/2021

Codice identificativo univoco del Fabbricato (C.F. - Codice Fabbricato)	Categoria	Classificazione secondo il piano di conti dello Stato Patrimoniale in base al Prospetto Fabbricati (Dgs.11/2011) (Codice)	Classificazione immobiliare (C.F. - Codice Fabbricato)	Denominazione	Prov.	Comune	Indirizzo	Data di acquisizione	Data di acquisto o di vincolo di sorta del Dgs.11/2011 art.20/1	Modalità di acquisizione	Criterio di valutazione secondo principi del Dgs.11/2011 art.11/2011	Valore dichiarato secondo principi del Dgs.11/2011 art.11/2011 (euro)	Costi straordinari del Dgs.11/2011 art.11/2011 (euro)	Valore termale al 31/12/2021 (euro)	Costi straordinari al 31/12/2021 (euro)	Valore termale al secondo principio del Dgs.11/2011 art.11/2011 (euro)	Differenza +/- tra il 2021 e il 2020	Differenza +/- tra il 2021 e il 2020	Area Godone	Note
2244	Azi. Beni Immobili Demaniali	1.2.2.01.02.01.001	Demaniale	Magasin di Dep. R.13.3	PG	FOLIGNO	Vicobello Parsomonte n.1 parto 1	13/11/2009		TRASFERIMENTO A TITOLO GRATUITO	Valore catastale	1.748,54	0,00	437,14	0,00	1.748,54	0,00	0,00	PROVINCIA	
2252	Infrastrutture idrauliche	1.2.2.02.09.10.001	Indisponibile	Stazione idroelettrica L.14	PG	FOLIGNO	Vicobello-Mellano	16/09/1991		ACQUISIZIONE	Valore catastale	26.644,80	0,00	6.661,20	0,00	26.644,80	0,00	0,00	REGIONE	
2409	Beni immobili n.a.c.	1.2.2.02.09.99.999	Indisponibile	Azi. Beni Immobili	PG	FOLIGNO	Via del Pozzo	11/09/1997		ACQUISIZIONE	Valore catastale	0,00	0,00	0,00	0,00	0,00	0,00	0,00	REGIONE	Dritto di superficie a favore di terzi - Aggiornamento anno 2020 - valore ricoperto conti part.450 Fig. 200 CT.
2403	Azi. Beni Immobili Demaniali	1.2.2.01.02.01.001	Demaniale	Colonnato di Capena R. 17 art.10-10/9	PG	FOLIGNO	Via di Chienti	01/10/2018		TRASFERIMENTO A TITOLO GRATUITO	Valore catastale	6.552,00	0,00	1.538,00	0,00	6.552,00	0,00	0,00	REGIONE	Trasferimento dal Demanio dello Stato in attuazione di DPCM del 20/02/2018. Verbalizzato con nota del 20/09/2018
2402	Azi. Beni Immobili Demaniali	1.2.2.01.02.01.001	Demaniale	Colonnato di Capena R. 17 art.10-10/9	PG	FOLIGNO	Via di Chienti	01/10/2018		TRASFERIMENTO A TITOLO GRATUITO	Valore catastale	34.982,98	0,00	8.745,74	0,00	34.982,98	0,00	0,00	REGIONE	Trasferimento dal Demanio dello Stato in attuazione di DPCM del 20/02/2018. Verbalizzato con nota del 20/09/2018
2406	Azi. Beni Immobili Demaniali	1.2.2.01.02.01.001	Demaniale	Case Communali Capena R. 17 art.10-10/9	PG	FOLIGNO	Loc. Casopello	01/10/2018		TRASFERIMENTO A TITOLO GRATUITO	Valore catastale	171.794,11	0,00	42.948,53	0,00	171.794,11	0,00	0,00	REGIONE	Trasferimento dal Demanio dello Stato in attuazione di DPCM del 20/02/2018. Verbalizzato con nota del 20/09/2018
2407	Azi. Beni Immobili Demaniali	1.2.2.01.02.01.001	Demaniale	Magasin di Capena R. 17 art.10-10/9	PG	FOLIGNO	Loc. Casopello	01/10/2018		TRASFERIMENTO A TITOLO GRATUITO	Valore catastale	12.320,45	0,00	3.090,11	0,00	12.320,45	0,00	0,00	REGIONE	Trasferimento dal Demanio dello Stato in attuazione di DPCM del 20/02/2018. Verbalizzato con nota del 20/09/2018
2408	Azi. Beni Immobili Demaniali	1.2.2.01.02.01.001	Demaniale	Magasin di Capena R. 17 art.10-10/9	PG	FOLIGNO	Loc. Casopello	01/10/2018		TRASFERIMENTO A TITOLO GRATUITO	Valore catastale	5.726,78	0,00	1.431,70	0,00	5.726,78	0,00	0,00	REGIONE	Trasferimento dal Demanio dello Stato in attuazione di DPCM del 20/02/2018. Verbalizzato con nota del 20/09/2018
2401	Azi. Beni Immobili Demaniali	1.2.2.01.02.01.001	Demaniale	Magasin di Capena R. 17 art.10-10/9	PG	FOLIGNO	Via di Chienti	01/10/2018		TRASFERIMENTO A TITOLO GRATUITO	Valore catastale	26.966,02	0,00	6.741,50	0,00	26.966,02	0,00	0,00	REGIONE	Trasferimento dal Demanio dello Stato in attuazione di DPCM del 20/02/2018. Verbalizzato con nota del 20/09/2018
2404	Azi. Beni Immobili Demaniali	1.2.2.01.02.01.001	Demaniale	Magasin di Capena R. 17 art.10-10/9	PG	FOLIGNO	Via di Chienti	01/10/2018		TRASFERIMENTO A TITOLO GRATUITO	Valore catastale	5.553,41	0,00	1.388,35	0,00	5.553,41	0,00	0,00	REGIONE	Trasferimento dal Demanio dello Stato in attuazione di DPCM del 20/02/2018. Verbalizzato con nota del 20/09/2018
2417	Azi. Beni Immobili Demaniali	1.2.2.01.02.01.001	Demaniale	Magasin di Capena R. 17 art.10-10/9	PG	FOLIGNO	Via di Chienti	01/10/2018		TRASFERIMENTO A TITOLO GRATUITO	Valore catastale	0,00	0,00	12.000,00	0,00	0,00	0,00	0,00	REGIONE	Trasferimento dal Demanio dello Stato in attuazione di DPCM del 20/02/2018. Verbalizzato con nota del 20/09/2018
2005	Infrastrutture Demaniali	1.2.2.01.01.01.001	Demaniale	Magasin di Capena R. 17 art.10-10/9	PG	FOSSATO DI VICO	Orma del detto	13/11/2009		TRASFERIMENTO A TITOLO GRATUITO	Valore catastale	16.485,50	0,00	4.121,38	0,00	16.485,50	0,00	0,00	PROVINCIA	
1687	Azi. Beni Immobili Demaniali	1.2.2.01.02.01.001	Demaniale	Case Communali Capena R. 17 art.10-10/9	PG	FRATTA TODINA	STAZIONE DI FRATTA TODINA	24/07/2007	07/07/2009	TRASFERIMENTO A TITOLO GRATUITO	Valore catastale	32.146,30	0,00	8.036,57	0,00	32.146,30	0,00	0,00	UMBRIA T.P.L.E MOBILITA S.p.A.	
1685	Azi. Beni Immobili Demaniali	1.2.2.01.02.01.001	Demaniale	CABILLO IMMOBILIARE R. 17 art.10-10/9	PG	FRATTA TODINA	LOCALITA' COGGIO	24/07/2007		TRASFERIMENTO A TITOLO GRATUITO	Valore catastale	39.477,98	0,00	9.869,50	0,00	39.477,98	0,00	0,00	UMBRIA T.P.L.E MOBILITA S.p.A.	
1691	Azi. Beni Immobili Demaniali	1.2.2.01.02.01.001	Demaniale	CABILLO IMMOBILIARE R. 17 art.10-10/9	PG	FRATTA TODINA	STAZIONE DI FRATTA TODINA	24/07/2007	07/07/2009	TRASFERIMENTO A TITOLO GRATUITO	Valore catastale	31.582,28	0,00	7.995,57	0,00	31.582,28	0,00	0,00	UMBRIA T.P.L.E MOBILITA S.p.A.	
1690	Infrastrutture Demaniali	1.2.2.01.01.01.001	Demaniale	STAZIONE DI FRATTA TODINA	PG	FRATTA TODINA	FRATTA TODINA	24/07/2007		TRASFERIMENTO A TITOLO GRATUITO	Valore catastale	99.706,63	0,00	24.926,65	0,00	99.706,63	0,00	0,00	UMBRIA T.P.L.E MOBILITA S.p.A.	Aggiornamento dato economico anno 2020
1693	Infrastrutture Demaniali	1.2.2.01.01.01.001	Demaniale	STAZIONE DI FRATTA TODINA	PG	FRATTA TODINA	FRATTA TODINA	24/07/2007		TRASFERIMENTO A TITOLO GRATUITO	Valore catastale	0,00	0,00	0,00	0,00	0,00	0,00	0,00	UMBRIA T.P.L.E MOBILITA S.p.A.	Aggiornamento dato economico anno 2020 - (dati economici fabbricati 1002 art.10 n. 1030)
1699	Infrastrutture Demaniali	1.2.2.01.01.01.001	Demaniale	STAZIONE DI FRATTA TODINA	PG	FRATTA TODINA	FRATTA TODINA	24/07/2007		TRASFERIMENTO A TITOLO GRATUITO	Valore catastale	8.703,74	0,00	2.175,94	0,00	8.703,74	0,00	0,00	UMBRIA T.P.L.E MOBILITA S.p.A.	
2253	Azi. Beni Immobili Demaniali	1.2.2.01.02.01.001	Demaniale	Magasin di Capena R. 17 art.10-10/9	PG	GIANO DELL'UMBRIA	Rim.25454 - c.c.s.116	04/12/2009		TRASFERIMENTO A TITOLO GRATUITO	Valore catastale	1.904,99	0,00	451,25	0,00	1.904,99	0,00	0,00	REGIONE	
1217	Fabbricati rurali	1.2.2.02.09.05.001	Disponibile	Case Communali Capena R. 17 art.10-10/9	PG	GUASSO CATTANEO	PORTE DI FERRO	29/03/2002		TRASFERIMENTO A TITOLO GRATUITO	Valore catastale	44.055,20	0,00	11.013,80	0,00	44.055,20	0,00	0,00	REGIONE	Il bene è stato trasferito alla Regione Umbra con verbale di consegna del 20/02/2020 dal commissario liquidatore dell'ESN Umbra Italia trasferito in stato di essere della Regione
1988	Infrastrutture Demaniali	1.2.2.01.01.01.001	Demaniale	Magasin di Capena R. 17 art.10-10/9	PG	GUALDO TADINO	PIA DI GUALDO	13/11/2009		TRASFERIMENTO A TITOLO GRATUITO	Valore catastale	103.492,54	0,00	25.873,13	0,00	103.492,54	0,00	0,00	PROVINCIA	

Stelapromedia S.p.A.

PATRIMONIO IMMOBILIARE REGIONE UMBRIA
 Prospetto Fabbricati al 31/12/2021

Codice identificativo univoco del bene (C.C.I.A.A. - Codice Fiscale)	Descrizione secondo il piano di conti dello Stato Patrimoniale in base al D.Lgs. 11/2011 (art. 240)	Classificazione secondo il secondo Piano di Patrimonio in base al D.Lgs. 11/2011 (Codice)	Classificazione secondo il secondo Piano di Patrimonio in base al D.Lgs. 11/2011 (Codice)	Denominazione	Prov.	Comune	Indirizzo	Data di acquisizione	Data di acquisto	Modalità di acquisizione	Costo di valutazione secondo il D.Lgs. 11/2011	Valore di mercato secondo il principio del D.Lgs. 11/2011	Costo storico al 31/12/2021 (euro)	Valore termine al 31/12/2021 (euro)	Differenza +/- tra il 2021 e il 2020	Differenza +/- tra il 2021 e il 2020	Ente Gestore	Note
2020	Infrastrutture Demaniali	1.2.2.01.01.01.001	Demaniale	MOZZANO DI TRIVICO S.S. (S. MARINO) - MARCA	PG	GUALDO TADINO	CERLETO	13/11/2009		TRASFERIMENTO A TITOLO GRATUITO	9.995,33	2.498,83	0,00	2.498,83	0,00	0,00	PROVINCIA	
1985	Altri Beni Immobili Demaniali	1.2.2.01.02.01.001	Demaniale	MOZZANO DI TRIVICO S.S. (S. MARINO) - MARCA	PG	GUALDO TADINO	GUALDO TADINO	13/11/2009		TRASFERIMENTO A TITOLO GRATUITO	16.415,62	4.103,90	0,00	4.103,90	0,00	0,00	PROVINCIA	
2021	Infrastrutture Demaniali	1.2.2.01.01.01.001	Demaniale	MOZZANO DI TRIVICO S.S. (S. MARINO) - MARCA	PG	GUALDO TADINO	PASTINA	13/11/2009		TRASFERIMENTO A TITOLO GRATUITO	3.296,83	824,21	0,00	824,21	0,00	0,00	PROVINCIA	
1984	Infrastrutture Demaniali	1.2.2.01.01.01.001	Demaniale	MOZZANO DI TRIVICO S.S. (S. MARINO) - MARCA	PG	GUALDO TADINO	ROMETA	13/11/2009		TRASFERIMENTO A TITOLO GRATUITO	1.041,60	260,40	0,00	260,40	0,00	0,00	PROVINCIA	
467	Fabbricati ad uso commerciale	1.2.2.02.09.02.001	Disponibile	MOZZANO DI TRIVICO S.S. (S. MARINO) - MARCA	PG	GUALDO TADINO	SANLUZZARO	15/05/1980		TRASFERIMENTO A TITOLO GRATUITO	14.577,02	3.644,26	0,00	3.644,26	0,00	0,00	AGENZIA FORESTALE REGIONALE	Prato del Patrimonio Immobiliare al Patrimonio Disponibile con DOR 594 del 09/07/2020
890	Fabbricati ad uso commerciale	1.2.2.02.09.02.001	Disponibile	MOZZANO DI TRIVICO S.S. (S. MARINO) - MARCA	PG	GUALDO TADINO	SANLUZZARO	15/05/1980		TRASFERIMENTO A TITOLO GRATUITO	1.193,47	298,37	0,00	298,37	0,00	-322,56	AGENZIA FORESTALE REGIONALE	Prato del Patrimonio Immobiliare al Patrimonio Disponibile con DOR 594 del 09/07/2020 - Valore di mercato del 2021 anno 2021
468	Fabbricati ad uso commerciale	1.2.2.02.09.02.001	Disponibile	MOZZANO DI TRIVICO S.S. (S. MARINO) - MARCA	PG	GUALDO TADINO	SANLUZZARO	15/05/1980		TRASFERIMENTO A TITOLO GRATUITO	10.495,30	2.623,82	0,00	2.623,82	0,00	0,00	AGENZIA FORESTALE REGIONALE	Prato del Patrimonio Immobiliare al Patrimonio Disponibile con DOR 594 del 09/07/2020
784	Fabbricati ad uso commerciale	1.2.2.02.09.02.001	Disponibile	MOZZANO DI TRIVICO S.S. (S. MARINO) - MARCA	PG	GUALDO TADINO	SANLUZZARO	15/05/1980		TRASFERIMENTO A TITOLO GRATUITO	118.345,92	29.986,48	0,00	29.986,48	0,00	0,00	AGENZIA FORESTALE REGIONALE	Prato del Patrimonio Immobiliare al Patrimonio Disponibile con DOR 594 del 09/07/2020
464	Fabbricati ad uso commerciale	1.2.2.02.09.02.001	Disponibile	MOZZANO DI TRIVICO S.S. (S. MARINO) - MARCA	PG	GUALDO TADINO	SANLUZZARO	15/05/1980		TRASFERIMENTO A TITOLO GRATUITO	12.893,79	3.248,45	0,00	3.248,45	0,00	-1.922,59	AGENZIA FORESTALE REGIONALE	Prato del Patrimonio Immobiliare al Patrimonio Disponibile con DOR 594 del 09/07/2020 - Valore di mercato del 2021 anno 2021
50	Fabbricati ad uso commerciale	1.2.2.02.09.02.001	Disponibile	MOZZANO DI TRIVICO S.S. (S. MARINO) - MARCA	PG	GUALDO TADINO	SANLUZZARO	15/05/1980		TRASFERIMENTO A TITOLO GRATUITO	17.462,16	4.373,04	0,00	4.373,04	0,00	-2.307,98	AGENZIA FORESTALE REGIONALE	Prato del Patrimonio Immobiliare al Patrimonio Disponibile con DOR 594 del 09/07/2020 - Valore di mercato del 2021 anno 2021
2423	Fabbricati ad uso commerciale	1.2.2.02.09.02.001	Disponibile	MOZZANO DI TRIVICO S.S. (S. MARINO) - MARCA	PG	GUALDO TADINO	SANLUZZARO	15/05/1980		TRASFERIMENTO A TITOLO GRATUITO	10.065,22	2.516,30	0,00	2.516,30	0,00	0,00	AGENZIA FORESTALE REGIONALE	Prato del Patrimonio Immobiliare al Patrimonio Disponibile con DOR 594 del 09/07/2020
2283	Infrastrutture stradali	1.2.2.02.09.10.001	Indisponibile	CARRETO (F. MARINO) - MARCA	PG	GUBBIO	V. CA. SERRA	28/05/1980		TRASFERIMENTO A TITOLO GRATUITO	22.994,80	5.748,70	0,00	5.748,70	0,00	0,00	AGENZIA FORESTALE REGIONALE	
281	Beni immobili n.a.c.	1.2.2.02.09.99.999	Disponibile	CARRETO (F. MARINO) - MARCA	PG	GUBBIO	VOCABOLO CABRETTO	28/05/1980		TRASFERIMENTO A TITOLO GRATUITO	14.700,00	3.675,00	0,00	3.675,00	0,00	0,00	AGENZIA FORESTALE REGIONALE	Perla di rifinita con presa di olio D.R.G. 604 del 10/2015
64	Fabbricati ad uso abitativo di valore culturale, storico ed artistico	1.2.2.02.10.01.001	Disponibile	CARRETO (F. MARINO) - MARCA	PG	GUBBIO	VOCABOLO CABRETTO	28/05/1980	06/11/2013	TRASFERIMENTO A TITOLO GRATUITO	109.323,65	27.330,91	0,00	27.330,91	0,00	0,00	AGENZIA FORESTALE REGIONALE	
837	Beni immobili n.a.c.	1.2.2.02.09.99.999	Disponibile	CARRETO (F. MARINO) - MARCA	PG	GUBBIO	VOCABOLO CABRETTO	28/05/1980		TRASFERIMENTO A TITOLO GRATUITO	13.760,00	3.440,00	0,00	3.440,00	0,00	0,00	AGENZIA FORESTALE REGIONALE	Perla di rifinita con presa di olio D.R.G. 604 del 10/2015
838	Fabbricati rurali	1.2.2.02.09.05.001	Disponibile	CARRETO (F. MARINO) - MARCA	PG	GUBBIO	VOCABOLO CABRETTO	28/05/1980		TRASFERIMENTO A TITOLO GRATUITO	11.495,23	2.873,81	0,00	2.873,81	0,00	0,00	AGENZIA FORESTALE REGIONALE	
278	Beni immobili n.a.c.	1.2.2.02.09.99.999	Disponibile	CARRETO (F. MARINO) - MARCA	PG	GUBBIO	VOCABOLO CABRETTO	28/05/1980		TRASFERIMENTO A TITOLO GRATUITO	16.242,24	4.060,56	0,00	4.060,56	0,00	0,00	AGENZIA FORESTALE REGIONALE	
790	Beni immobili di valore culturale, storico ed artistico n.a.c.	1.2.2.02.10.99.999	Indisponibile	CARRETO (F. MARINO) - MARCA	PG	GUBBIO	CAMMARI	10/07/1975	17/04/2019	TRASFERIMENTO A TITOLO GRATUITO	0,00	50.860,00	0,00	50.860,00	0,00	0,00	AGENZIA FORESTALE REGIONALE	Relazione di Strada 2017 - P. Verde Edilizio - Emesso Decreto di Voci del anno 2019
65	Beni immobili di valore culturale, storico ed artistico n.a.c.	1.2.2.02.10.99.999	Indisponibile	CARRETO (F. MARINO) - MARCA	PG	GUBBIO	CAMMARI	10/07/1975	17/04/2019	TRASFERIMENTO A TITOLO GRATUITO	0,00	56.400,00	0,00	56.400,00	0,00	0,00	AGENZIA FORESTALE REGIONALE	Relazione di Strada 2017 - P. Verde Edilizio - Emesso Decreto di Voci del anno 2019
791	Beni immobili n.a.c.	1.2.2.02.09.99.999	Indisponibile	CARRETO (F. MARINO) - MARCA	PG	GUBBIO	CAMMARI	10/07/1975		TRASFERIMENTO A TITOLO GRATUITO	0,00	4.830,00	0,00	4.830,00	0,00	0,00	AGENZIA FORESTALE REGIONALE	Relazione di Strada 2017 - P. Verde Edilizio
432	Fabbricati ad uso abitativo di valore culturale, storico ed artistico	1.2.2.02.10.01.001	Disponibile	CARRETO (F. MARINO) - MARCA	PG	GUBBIO	VOCABOLO CA. PABIELLI	28/05/1980	18/09/2012	TRASFERIMENTO A TITOLO GRATUITO	187.411,39	46.852,85	0,00	46.852,85	0,00	0,00	AGENZIA FORESTALE REGIONALE	Relazione di Strada 2017 - P. Verde Edilizio

Stelpipromedia S.p.A.

PATRIMONIO IMMOBILIARE REGIONE UMBRIA
Prospetto Fabbricati al 31/12/2021

Table with 20 columns: C.d.c., Indirizzo, Comune, Prov., Denominazione, Data di acquisizione, Data fine lavori, Modalità di acquisizione, Criterio di valutazione, Valore catastale, Costi straordinari, Valore termico, Valore termico al 31/12/2021, Differenza, Valore termico al 31/12/2020, Differenza, Note. Rows include various properties in Gubbio, PG, such as Beni immobili di valore culturale, Fabbricati rurali, and Infrastrutture Demaniali.

Sviluppimobili S.p.A.

PATRIMONIO IMMOBILIARE REGIONE UMBRIA
Prospecto Fabbricati al 31/12/2021

Table with 22 columns: Codice identificativo, Descrizione immobile, Classificazione, Situazione, Denominazione, Prov., Comune, Indirizzo, Data di acquisizione, Data fine lavori, Modalità di acquisizione, Criterio di valutazione, Valore catastrale, Costi straordinari, Valore termine, Costi straordinari al 31/12/2021, Valore termine al 31/12/2021, Differenza, Differenza, Anno costruzione, Ente Gestore, Note.

Stelapromedia S.p.A.

PATRIMONIO IMMOBILIARE REGIONE UMBRIA
Prospecto Fabbricati al 31/12/2021

Table with 20 columns: Codice identificativo, Descrizione, Classificazione, Denominazione, Prov., Comune, Indirizzo, Data di acquisizione, Data di fine lavori, Modalità di acquisizione, Criterio di valutazione, Valore catastrale, Costi straordinari, Valore termico, Costi di acquisto, Valore di acquisto, Valore termico al 31/12/2021, Differenza, Valore termico al 31/12/2020, Differenza, Valore termico al 31/12/2019, Differenza, Note.

Stelpipromedia S.p.A.

PATRIMONIO IMMOBILIARE REGIONE UMBRIA
 Prospetto Fabbricati al 31/12/2021

Codice identificativo dell'immobile	Categoria	Località	Comune	Prov.	Denominazione	Superficie	Classificazione	Stato	Data di acquisizione	Data di vincolo di servitù	Modalità di acquisizione	Chiedo di valutazione secondo principi del D.lgs. 11/2001	Valore dichiarato secondo principi del D.lgs. 11/2001 (euro)	Costi straordinari al 31/12/2021 (euro)	Valore termine al 31/12/2021 (euro)	Differenza +/- tra il 31/12/2021 e il 31/12/2020 (euro)	Differenza +/- tra il 31/12/2021 e il 31/12/2020 (euro)	Valore termine al 31/12/2020 (euro)	Costi straordinari al 31/12/2020 (euro)	Valore dichiarato secondo principi del D.lgs. 11/2001 (euro)	Valore termine al 31/12/2021 (euro)	Differenza +/- tra il 31/12/2021 e il 31/12/2020 (euro)	Differenza +/- tra il 31/12/2021 e il 31/12/2020 (euro)	Ente Gestore	Note
1705	Infrastrutture Demaniali	1.2.2.01.01.01.001	Demaniale	PG	MARSCHIANO	VOCABOLO PAPAIO A TITOLO GRATUITO	24/07/2007	24/07/2007	95.114,82	0,00	23.778,70	0,00	23.778,70	0,00	23.778,70	0,00	0,00	23.778,70	0,00	95.114,82	23.778,70	0,00	0,00	UMBRIA T.P.E. MOBILITA' S.p.A.	Valutazione catastale ingiusta anno 2019
2411	Infrastrutture Demaniali	1.2.2.01.01.01.001	Demaniale	PG	MARSCHIANO	VOCABOLO PAPAIO A TITOLO GRATUITO	24/07/2007	24/07/2007	25.195,97	0,00	6.298,99	0,00	6.298,99	0,00	6.298,99	0,00	0,00	6.298,99	0,00	25.195,97	6.298,99	0,00	0,00	UMBRIA T.P.E. MOBILITA' S.p.A.	Valutazione catastale ingiusta anno 2019
2284	Infrastrutture Demaniali	1.2.2.01.01.01.001	Demaniale	PG	MARSCHIANO	VIA AMETTOLOMI SCOPPI A TITOLO GRATUITO	24/07/2007	24/07/2007	783.915,71	0,00	195.978,93	0,00	195.978,93	0,00	195.978,93	0,00	0,00	195.978,93	0,00	783.915,71	195.978,93	0,00	0,00	UMBRIA T.P.E. MOBILITA' S.p.A.	
2282	Atti Beni Immobili Demaniali	1.2.2.01.02.01.001	Demaniale	PG	MASSA MARTANA	VOCABOLO SANTA LUMINARA	24/12/1985		10.147,94	0,00	2.536,98	0,00	2.536,98	0,00	2.536,98	0,00	0,00	2.536,98	0,00	10.147,94	2.536,98	0,00	0,00	AGENZIA FORESTALE REGIONALE	
1721	Atti Beni Immobili Demaniali	1.2.2.01.02.01.001	Demaniale	PG	MASSA MARTANA	VIA SAN FAUSTINO	24/07/2007	19/01/2009	41.734,06	0,00	10.433,51	0,00	10.433,51	0,00	10.433,51	0,00	0,00	10.433,51	0,00	41.734,06	10.433,51	0,00	0,00	UMBRIA T.P.E. MOBILITA' S.p.A.	
1722	Atti Beni Immobili Demaniali	1.2.2.01.02.01.001	Demaniale	PG	MASSA MARTANA	VOCABOLO MOLINO	24/07/2007	15/01/2009	24.814,61	0,00	6.203,65	0,00	6.203,65	0,00	6.203,65	0,00	0,00	6.203,65	0,00	24.814,61	6.203,65	0,00	0,00	UMBRIA T.P.E. MOBILITA' S.p.A.	
2343	Atti Beni Immobili Demaniali	1.2.2.01.02.01.001	Demaniale	PG	MASSA MARTANA	Insediamenti	24/07/2007		24.814,61	0,00	6.203,65	0,00	6.203,65	0,00	6.203,65	0,00	0,00	6.203,65	0,00	24.814,61	6.203,65	0,00	0,00	UMBRIA T.P.E. MOBILITA' S.p.A.	
1724	Atti Beni Immobili Demaniali	1.2.2.01.02.01.001	Demaniale	PG	MASSA MARTANA	FRAZIONE DI MASSA MARTANA SCALCI	24/07/2007		32.146,30	0,00	8.006,57	0,00	8.006,57	0,00	8.006,57	0,00	0,00	8.006,57	0,00	32.146,30	8.006,57	0,00	0,00	UMBRIA T.P.E. MOBILITA' S.p.A.	
2280	Atti Beni Immobili Demaniali	1.2.2.01.02.01.001	Demaniale	PG	MASSA MARTANA	FRAZIONE S. MARIA	04/12/2009		10.640,45	0,00	2.660,11	0,00	2.660,11	0,00	2.660,11	0,00	0,00	2.660,11	0,00	10.640,45	2.660,11	0,00	0,00	PROVINCIA	
2257	Infrastrutture Demaniali	1.2.2.01.01.01.001	Demaniale	PG	MASSA MARTANA	VOCABOLO STAZIONE	24/07/2007		80.447,22	0,00	20.111,81	0,00	20.111,81	0,00	20.111,81	0,00	0,00	20.111,81	0,00	80.447,22	20.111,81	0,00	0,00	UMBRIA T.P.E. MOBILITA' S.p.A.	
2225	Infrastrutture Demaniali	1.2.2.01.01.01.001	Demaniale	PG	MASSA MARTANA	VOCABOLO STAZIONE	24/07/2007		161.475,38	0,00	45.368,85	0,00	45.368,85	0,00	45.368,85	0,00	0,00	45.368,85	0,00	161.475,38	45.368,85	0,00	0,00	UMBRIA T.P.E. MOBILITA' S.p.A.	
1734	Atti Beni Immobili Demaniali	1.2.2.01.02.01.001	Demaniale	PG	MONTE CASTELLO DI VIBIO	MONTE CASTELLO DI VIBIO	24/07/2007	07/07/2009	24.814,61	0,00	6.203,65	0,00	6.203,65	0,00	6.203,65	0,00	0,00	6.203,65	0,00	24.814,61	6.203,65	0,00	0,00	UMBRIA T.P.E. MOBILITA' S.p.A.	
1737	Atti Beni Immobili Demaniali	1.2.2.01.02.01.001	Demaniale	TR	MONTECASTELLI	FRAZIONE DI MONTECASTELLI	24/07/2007	06/04/2009	54.039,81	0,00	13.509,95	0,00	13.509,95	0,00	13.509,95	0,00	0,00	13.509,95	0,00	54.039,81	13.509,95	0,00	0,00	UMBRIA T.P.E. MOBILITA' S.p.A.	
1735	Atti Beni Immobili Demaniali	1.2.2.01.02.01.001	Demaniale	TR	MONTECASTELLI	FRAZIONE DI MONTECASTELLI	24/07/2007		91.989,63	0,00	22.772,41	0,00	22.772,41	0,00	22.772,41	0,00	0,00	22.772,41	0,00	91.989,63	22.772,41	0,00	0,00	UMBRIA T.P.E. MOBILITA' S.p.A.	
1736	Atti Beni Immobili Demaniali	1.2.2.01.02.01.001	Demaniale	TR	MONTECASTELLI	FRAZIONE DI MONTECASTELLI	24/07/2007		81.776,06	0,00	20.444,01	0,00	20.444,01	0,00	20.444,01	0,00	0,00	20.444,01	0,00	81.776,06	20.444,01	0,00	0,00	UMBRIA T.P.E. MOBILITA' S.p.A.	
279	Fabbricati ad uso culturale, storico ed artistico n.a.c.	1.2.2.02.10.01.001	Indisponibile	PG	MONTEONE	CALDWARRA	10/07/1975	10/11/2015	0,00	0,00	34.440,00	0,00	34.440,00	0,00	34.440,00	0,00	0,00	34.440,00	0,00	0,00	0,00	0,00	0,00	AGENZIA FORESTALE REGIONALE	Relazione di Stato 2017 - Prensione Edilizia
54	Beni immobili di valore culturale, storico ed artistico n.a.c.	1.2.2.02.10.99.999	Disponibile	PG	MONTEONE	CASA AL COLLE	10/07/1975	26/03/2008	247.320,00	0,00	61.830,00	0,00	61.830,00	0,00	61.830,00	0,00	0,00	61.830,00	0,00	247.320,00	61.830,00	0,00	0,00	AGENZIA FORESTALE REGIONALE	Stima con Prensione di Stato D.C.P.R. 604 del 07/02/2015
266	Beni immobili di valore culturale, storico ed artistico n.a.c.	1.2.2.02.10.99.999	Disponibile	PG	MONTEONE	CASA AL COLLE	10/07/1975	27/04/2007	2.401,92	0,00	600,46	0,00	600,46	0,00	600,46	0,00	0,00	600,46	0,00	2.401,92	600,46	0,00	0,00	AGENZIA FORESTALE REGIONALE	Stima con Prensione di Stato D.C.P.R. 604 del 07/02/2015
267	Beni immobili di valore culturale, storico ed artistico n.a.c.	1.2.2.02.10.99.999	Disponibile	PG	MONTEONE	CASA AL COLLE	10/07/1975	27/04/2007	5.875,20	0,00	1.468,80	0,00	1.468,80	0,00	1.468,80	0,00	0,00	1.468,80	0,00	5.875,20	1.468,80	0,00	0,00	AGENZIA FORESTALE REGIONALE	Stima con Prensione di Stato D.C.P.R. 604 del 07/02/2015
268	Beni immobili di valore culturale, storico ed artistico n.a.c.	1.2.2.02.10.99.999	Disponibile	PG	MONTEONE	CASA AL COLLE	10/07/1975	27/04/2007	1.704,96	0,00	426,24	0,00	426,24	0,00	426,24	0,00	0,00	426,24	0,00	1.704,96	426,24	0,00	0,00	AGENZIA FORESTALE REGIONALE	Stima con Prensione di Stato D.C.P.R. 604 del 07/02/2015
53	Fabbricati ad uso culturale, storico ed artistico	1.2.2.02.10.01.001	Indisponibile	PG	MONTEONE	COLUMBARA	10/07/1975	10/11/2015	0,00	0,00	48.976,00	0,00	48.976,00	0,00	48.976,00	0,00	0,00	48.976,00	0,00	0,00	0,00	0,00	0,00	AGENZIA FORESTALE REGIONALE	Relazione di Stato 2017 - Prensione Edilizia

Stelgroup Italia S.p.A.

PATRIMONIO IMMOBILIARE REGIONE UMBRIA
Prospetto Fabbricati al 31/12/2021

Table with columns: Codice identificativo, Descrizione, Classificazione, Denominazione, Prov., Comune, Indirizzo, Data di acquisizione, Data fine lavori, Modalità di acquisizione, Criterio di valutazione, Valore, Costi, Differenze, Valore terreno, Costi, Differenze, Regione, Note.

Stelpipromedia S.p.A.

PATRIMONIO IMMOBILIARE REGIONE UMBRIA
 Prospetto Fabbricati al 31/12/2021

Codice identificativo univoco del bene (C/Codice Fabbricati e Subalterno)	Classificazione secondo il piano di conti dello Stato Patrimoniale in base al D.lgs. n.118/2011 (Art.10)	Classificazione secondo il secondo Fascicolo del Prospetto Fabbricati in base al D.lgs. n.118/2011 (Art.10)	Denominazione	Prov.	Comune	Indirizzo	Data di acquisizione	Data di acquisto o di vincolo di sorta del D.lgs. n.118/2011	Data fine acquisizione	Modalità di acquisizione	Criterio di valutazione secondo principi del D.lgs. n.118/2011	Valore dichiarabile secondo principi del D.lgs. n.118/2011 (euro)	Costi sostenuti al 31/12/2021 (euro)	Valore termine al 31/12/2021 (euro)	Differenza +/ - tra il 31/12/2021 e il 31/12/2020 (euro)	Differenza +/ - tra il 31/12/2021 e il 31/12/2020 (euro)	Ente Gestore	Note
1976	Infrastrutture Demaniali	1.2.2.01.01.01.001	MARCONIO COSTA, ROMANO S. S. 1001/1002	TR	NARNI	COSTARDOMANI	04/12/2009			TRASFERIMENTO A TITOLO GRATUITO	Valore catastale	3.965,09	0,00	916,27	0,00	0,00	PROVINCIA	
1975	Infrastrutture Demaniali	1.2.2.01.01.01.001	MAZZUCCO ANTONIO S. 1001/1002	TR	NARNI	AMELIA	13/11/2009			TRASFERIMENTO A TITOLO GRATUITO	Valore catastale	15.658,94	0,00	3.914,74	0,00	0,00	PROVINCIA	
2948	Fabbricati ad uso strumentale	1.2.2.02.09.19.001	PIA FERRAROLA GIOVANNI	TR	NARNI	STRADA DI MARATTA	05/08/2015			ESPROPRIO	Valore acquisizione	21.738.939,91	0,00	1.027.839,70	0,00	0,00	REGIONE	In base alle deliberazioni della Commissione Provinciale di Valutazione Immobiliare, con delibera n. 1000 del 12/03/2015
343	Fabbricati ad uso abitativo	1.2.2.02.09.01.001	BARATI	PG	NOCIERA UMBRA	S. MARIA DI LIGNANO	26/05/1980			TRASFERIMENTO A TITOLO GRATUITO	Valore catastale	152.011,78	0,00	38.002,94	0,00	0,00	AGENZIA FORESTALE REGIONALE	Valore catastale anno 2018
2106	Infrastrutture Demaniali	1.2.2.01.01.01.001	GRACCIANOVA S. MARIA	PG	NOCIERA UMBRA	Sarnata	13/11/2009			TRASFERIMENTO A TITOLO GRATUITO	Valore catastale	161.382,14	0,00	40.345,54	0,00	0,00	PROVINCIA	
2107	Infrastrutture Demaniali	1.2.2.01.01.01.001	GRACCIANOVA S. MARIA	PG	NOCIERA UMBRA	Sarnata	13/11/2009			TRASFERIMENTO A TITOLO GRATUITO	Valore catastale	48.853,18	0,00	11.713,30	0,00	0,00	PROVINCIA	
2104	Infrastrutture Demaniali	1.2.2.01.01.01.001	GRACCIANOVA S. MARIA	PG	NOCIERA UMBRA	Nocera Sudo	13/11/2009	03/10/2018		TRASFERIMENTO A TITOLO GRATUITO	Valore catastale	162.214,08	0,00	40.553,52	0,00	0,00	PROVINCIA	Emesso Decreto di Vincolo Fabbricati anno 2018
95	Fabbricati ad uso abitativo culturale, storico ed artistico	1.2.2.02.10.01.001	GRACCIANOVA S. MARIA	PG	NOCIERA UMBRA	CASTRUCCIANO	26/05/1980	26/10/2015		TRASFERIMENTO A TITOLO GRATUITO	Valore catastale	82.844,16	0,00	20.711,04	0,00	0,00	AGENZIA FORESTALE REGIONALE	
238	Fabbricati rurali	1.2.2.02.09.05.001	GRACCIANOVA S. MARIA	PG	NOCIERA UMBRA	CASTRUCCIANO	26/05/1980			TRASFERIMENTO A TITOLO GRATUITO	Valore catastale	47.720,40	0,00	11.800,10	0,00	0,00	AGENZIA FORESTALE REGIONALE	
239	Fabbricati rurali	1.2.2.02.09.05.001	GRACCIANOVA S. MARIA	PG	NOCIERA UMBRA	CASTRUCCIANO	26/05/1980			TRASFERIMENTO A TITOLO GRATUITO	Valore catastale	74.911,20	0,00	18.727,80	0,00	0,00	AGENZIA FORESTALE REGIONALE	
240	Fabbricati ad uso abitativo	1.2.2.02.09.01.001	GRACCIANOVA S. MARIA	PG	NOCIERA UMBRA	CASTRUCCIANO	26/05/1980			TRASFERIMENTO A TITOLO GRATUITO	Valore catastale	32.067,84	0,00	8.016,96	0,00	0,00	AGENZIA FORESTALE REGIONALE	
241	Fabbricati rurali	1.2.2.02.09.05.001	GRACCIANOVA S. MARIA	PG	NOCIERA UMBRA	CASTRUCCIANO	26/05/1980			TRASFERIMENTO A TITOLO GRATUITO	Valore catastale	21.512,40	0,00	5.378,10	0,00	0,00	AGENZIA FORESTALE REGIONALE	
387	Fabbricati ad uso abitativo culturale, storico ed artistico	1.2.2.02.10.01.001	GRACCIANOVA S. MARIA	PG	NOCIERA UMBRA	S. MARIA DI LIGNANO	26/05/1980	22/02/2012		TRASFERIMENTO A TITOLO GRATUITO	Valore catastale	123.760,90	0,00	30.940,22	0,00	0,00	AGENZIA FORESTALE REGIONALE	
391	Beni immobili in a.c.	1.2.2.02.09.99.999	GRACCIANOVA S. MARIA	PG	NOCIERA UMBRA	SANTA MARIA DI LIGNANO	26/05/1980			TRASFERIMENTO A TITOLO GRATUITO	Valore perizia relazione di stima	0,00	0,00	0,00	0,00	0,00	AGENZIA FORESTALE REGIONALE	Valore ricompreso con tabellato cod. 307
405	Beni immobili in a.c.	1.2.2.02.09.99.999	GRACCIANOVA S. MARIA	PG	NOCIERA UMBRA	TORRE	26/05/1980			TRASFERIMENTO A TITOLO GRATUITO	Valore perizia di stima	78.876,00	0,00	126,00	0,00	0,00	AGENZIA FORESTALE REGIONALE	Stima con perizia 04/06/2018 n. 270 del 23/05/2016 - Valore anno 2018
2000	Beni immobili in a.c.	1.2.2.02.09.99.999	GRACCIANOVA S. MARIA	PG	NOCIERA UMBRA	TORRE	26/05/1980			TRASFERIMENTO A TITOLO GRATUITO	Valore perizia di stima	22.500,00	0,00	0,00	0,00	0,00	AGENZIA FORESTALE REGIONALE	Stima con perizia 04/06/2018 n. 270 del 23/05/2016 - Valore anno 2018
2105	Infrastrutture Demaniali	1.2.2.01.01.01.001	MAZZUCCO ANTONIO S. 1001/1002	PG	NOCIERA UMBRA	Via Ferrata	13/11/2009			TRASFERIMENTO A TITOLO GRATUITO	Valore catastale	7.788,48	0,00	1.947,12	0,00	0,00	PROVINCIA	
1991	Beni Immobili Demaniali	1.2.2.01.02.01.001	MAZZUCCO ANTONIO S. 1001/1002	PG	NOCIERA UMBRA	Via Ferrata	13/11/2009			TRASFERIMENTO A TITOLO GRATUITO	Valore catastale	708,29	0,00	177,07	0,00	0,00	PROVINCIA	
92	Beni immobili in a.c.	1.2.2.02.09.99.999	GRACCIANOVA S. MARIA	PG	NOCIERA UMBRA	SANTA MARIA DI LIGNANO	26/05/1980			TRASFERIMENTO A TITOLO GRATUITO	Valore catastale	6.801,98	0,00	1.700,50	0,00	0,00	AGENZIA FORESTALE REGIONALE	Aggiornamento valutazione con valore catastale anno 2017
401	Beni immobili in a.c.	1.2.2.02.09.99.999	GRACCIANOVA S. MARIA	PG	NOCIERA UMBRA	S. Maria di Lignano	26/05/1980			TRASFERIMENTO A TITOLO GRATUITO	Valore relazione di stima	0,00	0,00	28.800,00	0,00	0,00	AGENZIA FORESTALE REGIONALE	Relazione di Stima 2017 - Power Edilabio
403	Beni immobili in a.c.	1.2.2.02.09.99.999	GRACCIANOVA S. MARIA	PG	NOCIERA UMBRA	S. Maria di Lignano	26/05/1980			TRASFERIMENTO A TITOLO GRATUITO	Valore relazione di stima	0,00	0,00	6.816,00	0,00	0,00	AGENZIA FORESTALE REGIONALE	Relazione di Stima 2017 - Power Edilabio

Stelgroup Italia S.p.A.

PATRIMONIO IMMOBILIARE REGIONE UMBRIA
Prospetto Fabbricati al 31/12/2021

Table with columns: Codice identificativo, Descrizione, Classificazione, Denominazione, Prov., Comune, Indirizzo, Data di acquisizione, Data fine lavori, Modalità di acquisizione, Criterio di valutazione, Valore, Costi, Differenze, and Note.

Stelapromedia S.p.A.

PATRIMONIO IMMOBILIARE REGIONE UMBRIA
Prospetto Fabbricati al 31/12/2021

Codice identificativo dell'immobile	Descrizione secondo il piano di conto dello Stato Patrimoniale in base al D.lgs. n. 460/1997 (art. 242)	Classificazione di destinazione in base al D.lgs. n. 460/1997 (art. 242)	Denominazione	Prov.	Comune	Indirizzo	Data di acquisizione	Data di acquisto	Data fine lavori	Modalità di acquisizione	Criterio di valutazione secondo il D.lgs. n. 460/1997 (art. 242)	Valore dichiarato secondo il principio del D.lgs. n. 460/1997 (art. 242)	Costi straordinari al 31/12/2021 (euro)	Valore termine al 31/12/2021 (euro)	Differenza +/- tra il 31/12/2021 e il 31/12/2020 (euro)	Differenza +/- tra il 31/12/2021 e il 31/12/2020 (euro)	Valore termine al 31/12/2020 (euro)	Costi straordinari al 31/12/2020 (euro)	Valore dichiarato secondo il principio del D.lgs. n. 460/1997 (art. 242)	Valore termine al 31/12/2021 (euro)	Costi straordinari al 31/12/2021 (euro)	Differenza +/- tra il 31/12/2021 e il 31/12/2020 (euro)	Differenza +/- tra il 31/12/2021 e il 31/12/2020 (euro)	Ente Gestore	Note		
886	Beni immobili in a.c.	Indisponibile	POPOSSO P.I. ROMA	TR	PARRANO	POPOSSO	28/05/1980			TRASFERIMENTO A TITOLO GRATUITO	Valore relazione di stima	0,00	0,00	54.600,00	0,00	0,00	54.600,00	0,00	0,00	54.600,00	0,00	0,00	0,00	0,00	AGENZIA FORESTALE REGIONALE	Relazione di Stima 2017 - P.I. Roma Edilizio	
450	Beni immobili in a.c.	Indisponibile	POPOSSO P.I. ROMA	TR	PARRANO	POPOSSO	28/05/1980			TRASFERIMENTO A TITOLO GRATUITO	Valore relazione di stima	0,00	0,00	3.700,00	0,00	0,00	3.700,00	0,00	0,00	3.700,00	0,00	0,00	0,00	0,00	AGENZIA FORESTALE REGIONALE	Relazione di Stima 2017 - P.I. Roma Edilizio	
728	Beni immobili in a.c.	Disponibile	VICOMO P.I. ROMA	TR	PARRANO	VICOMO	28/05/1980			TRASFERIMENTO A TITOLO GRATUITO	Valore perizia di stima	189.893,38	0,00	47.473,34	0,00	0,00	47.473,34	0,00	0,00	189.893,38	0,00	0,00	0,00	0,00	AGENZIA FORESTALE REGIONALE	Il valore indicato è riferito al piano complessivo di stima con perizia d'atto DGR 1305 del 31.10.2014.	
426	Beni immobili in a.c.	Disponibile	VICOMO P.I. ROMA	TR	PARRANO	VICOMO	28/05/1980			TRASFERIMENTO A TITOLO GRATUITO	Valore perizia di stima	0,00	0,00	0,00	0,00	0,00	0,00	0,00	0,00	0,00	0,00	0,00	0,00	0,00	AGENZIA FORESTALE REGIONALE	Il valore è espresso nel valore totale indicato al F. n. 228 - Perizia di stima con perizia d'atto DGR 1305 del 31.10.2014.	
729	Beni immobili in a.c.	Disponibile	VICOMO P.I. ROMA	TR	PARRANO	VICOMO	28/05/1980			TRASFERIMENTO A TITOLO GRATUITO	Valore perizia di stima	0,00	0,00	0,00	0,00	0,00	0,00	0,00	0,00	0,00	0,00	0,00	0,00	0,00	AGENZIA FORESTALE REGIONALE	Il valore è espresso nel valore totale indicato al F. n. 228 - Perizia di stima con perizia d'atto DGR 1305 del 31.10.2014.	
2056	Atti Beni Immobili Demaniali	Demaniale	MASSIMO MARCONI S.P.A. - ROMA	PG	PASSIGNANO SUL TRASIMENO	PASSIGNANO SUL TRASIMENO S.P.A.	04/12/2009			TRASFERIMENTO A TITOLO GRATUITO	Valore catastale	8.121,79	0,00	2.030,45	0,00	0,00	2.030,45	0,00	0,00	8.121,79	0,00	0,00	0,00	0,00	PROVINCIA		
2290	Atti Beni Immobili Demaniali	Demaniale	INTEGAL ACTS	PG	PASSIGNANO SUL TRASIMENO	Rozzale E. / Roni	15/03/1985			TRASFERIMENTO A TITOLO GRATUITO	Valore catastale	213.410,02	0,00	53.354,51	0,00	0,00	53.354,51	0,00	0,00	213.410,02	0,00	0,00	0,00	0,00	PROVINCIA		
2325	Atti Beni Immobili Demaniali	Demaniale	PROFACONALE	PG	PASSIGNANO SUL TRASIMENO	PORTO LACALE	15/03/1985			TRASFERIMENTO A TITOLO GRATUITO	Valore catastale	0,00	0,00	0,00	0,00	0,00	0,00	0,00	0,00	0,00	0,00	0,00	0,00	0,00	PROVINCIA	Il valore degli investimenti effettuati dalla Provincia sulle opere di infrastrutturazione (strade, ponti, ecc.) sono riportati sul fabbricato con DGR.	
2334	Infrastrutture Demaniali	Demaniale	PROFACONALE	PG	PASSIGNANO SUL TRASIMENO	PORTO LACALE	15/03/1985			TRASFERIMENTO A TITOLO GRATUITO	Valore catastale	0,00	1.912.318,34	0,00	0,00	0,00	0,00	1.912.318,34	0,00	0,00	0,00	0,00	0,00	0,00	PROVINCIA	Il valore delle opere straordinarie (gratuite) di investimenti sulle infrastrutture (strade, ponti, ecc.) sono riportati sul fabbricato con perizia d'atto DGR 1305 del 31.10.2014.	
2289	Atti Beni Immobili Demaniali	Demaniale	PROFACONALE	PG	PASSIGNANO SUL TRASIMENO	VALLE ROMANA S. S. 95 885	15/03/1985			TRASFERIMENTO A TITOLO GRATUITO	Valore catastale	604.292,85	0,00	15.073,21	0,00	0,00	15.073,21	0,00	0,00	604.292,85	0,00	0,00	0,00	0,00	PROVINCIA		
2278	Infrastrutture Demaniali	Demaniale	PROFACONALE	PG	PASSIGNANO SUL TRASIMENO	PONTE FATTORETTI	24/07/2007			TRASFERIMENTO A TITOLO GRATUITO	Valore catastale	99.314,31	0,00	24.826,56	0,00	0,00	24.826,56	0,00	0,00	99.314,31	0,00	0,00	0,00	0,00	PROVINCIA		
2420	Infrastrutture Demaniali	Demaniale	PROFACONALE	PG	PERUGIA	PONTE PATULIERE	24/07/2007			TRASFERIMENTO A TITOLO GRATUITO	Valore catastale	8.016,96	0,00	2.004,24	0,00	0,00	2.004,24	0,00	0,00	8.016,96	0,00	0,00	0,00	0,00	0,00	PROVINCIA	Aggravamento scheda immobiliare e dato economico anno 2020
2306	Infrastrutture Demaniali	Demaniale	PROFACONALE	PG	PERUGIA	SAN MARTINO DI CAMPOROTONDO	24/07/2007			TRASFERIMENTO A TITOLO GRATUITO	Valore catastale	217.094,64	0,00	54.273,66	0,00	0,00	54.273,66	0,00	0,00	217.094,64	0,00	0,00	0,00	0,00	0,00	UMBRIA T.P.L.E MOBILITA S.P.A.	
2322	Fabbricati ad uso strumentale	Indisponibile	PROFACONALE	PG	PERUGIA	VIA GIUSEPPE MAZZINI	03/02/2009			DEVOLUZIONE	Valore catastale	541.412,26	0,00	135.353,06	0,00	0,00	135.353,06	0,00	0,00	541.412,26	0,00	0,00	0,00	0,00	0,00	REGIONE	
2301	Atti Beni Immobili Demaniali	Demaniale	PROFACONALE	PG	PERUGIA	BALAZZANO	24/07/2007	12/12/2012		TRASFERIMENTO A TITOLO GRATUITO	Valore catastale	39.477,98	0,00	9.899,50	0,00	0,00	9.899,50	0,00	0,00	39.477,98	0,00	0,00	0,00	0,00	0,00	UMBRIA T.P.L.E MOBILITA S.P.A.	
2096	Atti Beni Immobili Demaniali	Demaniale	PROFACONALE	PG	PERUGIA	SAN BISTO	04/12/2009		04/12/2017	TRASFERIMENTO A TITOLO GRATUITO	Valore catastale	112.162,18	3.674,00	28.040,54	0,00	0,00	28.040,54	3.674,00	0,00	112.162,18	3.674,00	0,00	0,00	0,00	0,00	REGIONE	Con D.D. n. 11243 del 30/10/2017 e n. 13185 del 07/12/2017 al fine di autorizzare la cessione e di procedere alla manifestazione straordinaria
2276	Atti Beni Immobili Demaniali	Demaniale	PROFACONALE	PG	PERUGIA	CASCERIA	24/07/2007	02/02/2017		TRASFERIMENTO A TITOLO GRATUITO	Valore catastale	33.838,35	0,00	8.459,59	0,00	0,00	8.459,59	0,00	0,00	33.838,35	0,00	0,00	0,00	0,00	0,00	UMBRIA T.P.L.E MOBILITA S.P.A.	
2285	Atti Beni Immobili Demaniali	Demaniale	PROFACONALE	PG	PERUGIA	MAZZANO DEL COLLE	24/07/2007	08/04/2013		TRASFERIMENTO A TITOLO GRATUITO	Valore catastale	21.431,05	0,00	5.357,76	0,00	0,00	5.357,76	0,00	0,00	21.431,05	0,00	0,00	0,00	0,00	0,00	UMBRIA T.P.L.E MOBILITA S.P.A.	
2300	Atti Beni Immobili Demaniali	Demaniale	PROFACONALE	PG	PERUGIA	STRADA DI CABELLI	24/07/2007	25/09/2012		TRASFERIMENTO A TITOLO GRATUITO	Valore catastale	33.838,35	0,00	8.459,59	0,00	0,00	8.459,59	0,00	0,00	33.838,35	0,00	0,00	0,00	0,00	0,00	UMBRIA T.P.L.E MOBILITA S.P.A.	
2302	Atti Beni Immobili Demaniali	Demaniale	PROFACONALE	PG	PERUGIA	BALAZZANO	24/07/2007	04/04/2013		TRASFERIMENTO A TITOLO GRATUITO	Valore catastale	37.785,93	0,00	9.446,48	0,00	0,00	9.446,48	0,00	0,00	37.785,93	0,00	0,00	0,00	0,00	0,00	UMBRIA T.P.L.E MOBILITA S.P.A.	
2305	Atti Beni Immobili Demaniali	Demaniale	PROFACONALE	PG	PERUGIA	SAN MARTINO DI CAMPOROTONDO	24/07/2007	24/08/2010		TRASFERIMENTO A TITOLO GRATUITO	Valore catastale	36.657,90	0,00	9.164,47	0,00	0,00	9.164,47	0,00	0,00	36.657,90	0,00	0,00	0,00	0,00	0,00	UMBRIA T.P.L.E MOBILITA S.P.A.	

Stelpipromedia S.p.A.

PATRIMONIO IMMOBILIARE REGIONE UMBRIA
 Prospetto Fabbricati al 31/12/2021

Codice identificativo univoco del Fabbricato (C.F./C.C. - Codice Fabbricato)	Descrizione secondo il piano di conti dello Ispo (C.C. - Descrizione Fabbricato)	Classificazione secondo il secondo Fascicolo del Prospetto Fabbricati (Dgs n.11/2011) (Codice)	Classificazione immobiliare (C.C. - Descrizione Fabbricato)	Denominazione	Prov.	Comune	Indirizzo	Data di acquisizione	Data di vincolo di servitù di passaggio	Data fine lavori	Modalità di acquisizione	Criterio di valutazione secondo il Dgs n.11/2011	Valore dell'immobile secondo il principio del Dgs n.11/2011 (€)	Costi straordinari al 31/12/2021 (€)	Valore termine al 31/12/2021 (€)	Differenza +/- tra il 31/12/2021 e il 31/12/2020 (€)	Differenza +/- tra il 31/12/2021 e il 31/12/2020	Ente Gestore	Note
2271	Atti Beni Immobili Demaniali	1.2.2.01.02.01.001	Demaniale	COMUNE DI PERUGIA - OPERE DI MANUTENZIONE	PG	PERUGIA	OSPITALITÀ N° 10/22	24/07/2007	09/03/2017		TRASFERIMENTO A TITOLO GRATUITO	Valore catastale	20.303,01	0,00	5.075,75	0,00	0,00	UMBRIA T.P.E. MOBILITA' S.p.A.	
2289	Atti Beni Immobili Demaniali	1.2.2.01.02.01.001	Demaniale	COMUNE DI PERUGIA - OPERE DI MANUTENZIONE	PG	PERUGIA	8. OPERE DI MANUTENZIONE	24/07/2007	02/02/2017		TRASFERIMENTO A TITOLO GRATUITO	Valore catastale	40.536,38	0,00	10.134,10	0,00	0,00	UMBRIA T.P.E. MOBILITA' S.p.A.	
2275	Atti Beni Immobili Demaniali	1.2.2.01.02.01.001	Demaniale	COMUNE DI PERUGIA - OPERE DI MANUTENZIONE	PG	PERUGIA	TRONCAVA S. MARCO BOTTE N° 13,30	24/07/2007	26/01/2017		TRASFERIMENTO A TITOLO GRATUITO	Valore catastale	28.762,74	0,00	7.190,88	0,00	0,00	UMBRIA T.P.E. MOBILITA' S.p.A.	
2321	Opere destinate ad uso strumentale	1.2.2.02.10.04.001	Indisponibile	COMUNE DI PERUGIA - OPERE DI MANUTENZIONE	PG	PERUGIA	VIA DEL GIOCHETTO	16/12/2005			DEVOLUZIONE	Valore rimborsato di spesa	264.000,00	241.757,85	66.000,00	0,00	0,00	REGIONE	Opere strumentali anno 2020 per reddito e riassetto contabile.
696	Fabbricati ad uso strumentale	1.2.2.02.09.19.001	Indisponibile	COMUNE DI PERUGIA - OPERE DI MANUTENZIONE	PG	PERUGIA	FONTEVERDE	07/07/2000		04/09/2014	ACQUISIZIONE	Valore acquisizione	19.481.695,19	8.421.277,87	4.870.423,80	0,00	0,00	REGIONE	
744	Atti Beni Immobili Demaniali	1.2.2.01.02.01.001	Demaniale	COMUNE DI PERUGIA - OPERE DI MANUTENZIONE	PG	PERUGIA	PERUGIA	11/07/2002			TRASFERIMENTO A TITOLO GRATUITO	Valore catastale	2.976.902,04	0,00	744.225,51	0,00	0,00	REGIONE	
2315	Beni immobili n.a.c.	1.2.2.02.09.99.999	Disponibile	COMUNE DI PERUGIA - OPERE DI MANUTENZIONE	PG	PERUGIA	Via Governi n°99	15/02/2010			ACQUISIZIONE	Valore catastale	0,00	0,00	0,00	0,00	0,00	REGIONE	Stato - Da trasferire al Comune.
1224	Fabbricati ad uso strumentale	1.2.2.02.10.09.001	Indisponibile	COMUNE DI PERUGIA - OPERE DI MANUTENZIONE	PG	PERUGIA	VIA DEL PARMONE	31/07/2001	18/05/2017		PERMUTA	Valore catastale	853.482,00	0,00	213.370,50	0,00	0,00	ADUSU	
743	Fabbricati ad uso strumentale	1.2.2.02.09.19.001	Indisponibile	COMUNE DI PERUGIA - OPERE DI MANUTENZIONE	PG	PERUGIA	PERUGIA CENTRO	21/11/1984			TRASFERIMENTO A TITOLO GRATUITO	Valore catastale	112.967,74	0,00	28.241,83	0,00	0,00	ADUSU	
954	Fabbricati ad uso strumentale	1.2.2.02.09.19.001	Indisponibile	COMUNE DI PERUGIA - OPERE DI MANUTENZIONE	PG	PERUGIA	VIA DEL VESPAJO	18/08/1986			DONAZIONE	Valore catastale	90.234,82	0,00	22.568,70	0,00	0,00	REGIONE	
2307	Atti Beni Immobili Demaniali	1.2.2.01.02.01.001	Demaniale	COMUNE DI PERUGIA - OPERE DI MANUTENZIONE	PG	PERUGIA	FORTEBACCO N° 37,28	24/07/2007	04/04/2013		TRASFERIMENTO A TITOLO GRATUITO	Valore catastale	68.804,19	0,00	17.201,05	0,00	0,00	UMBRIA T.P.E. MOBILITA' S.p.A.	
2303	Infrastrutture Demaniali	1.2.2.01.01.01.001	Demaniale	COMUNE DI PERUGIA - OPERE DI MANUTENZIONE	PG	PERUGIA	VIA PISENELLO	24/07/2007			TRASFERIMENTO A TITOLO GRATUITO	Valore catastale	1.996,53	0,00	499,63	0,00	0,00	UMBRIA T.P.E. MOBILITA' S.p.A.	
2304	Atti Beni Immobili Demaniali	1.2.2.01.02.01.001	Demaniale	COMUNE DI PERUGIA - OPERE DI MANUTENZIONE	PG	PERUGIA	L. CAMPICCO N° 34/4	24/07/2007	20/09/2012		TRASFERIMENTO A TITOLO GRATUITO	Valore catastale	38.813,97	0,00	9.728,49	0,00	0,00	UMBRIA T.P.E. MOBILITA' S.p.A.	
2277	Atti Beni Immobili Demaniali	1.2.2.01.02.01.001	Demaniale	COMUNE DI PERUGIA - OPERE DI MANUTENZIONE	PG	PERUGIA	LOC. LA TORRE N° 17,310	24/07/2007			TRASFERIMENTO A TITOLO GRATUITO	Valore catastale	24.250,59	0,00	6.982,85	0,00	0,00	UMBRIA T.P.E. MOBILITA' S.p.A.	
740	Fabbricati ad uso strumentale	1.2.2.02.09.19.001	Indisponibile	COMUNE DI PERUGIA - OPERE DI MANUTENZIONE	PG	PERUGIA	PERUGIA CENTRO	21/11/1984			TRASFERIMENTO A TITOLO GRATUITO	Valore catastale	917.953,85	0,00	229.488,46	0,00	0,00	ADUSU	
2013	Infrastrutture Demaniali	1.2.2.01.01.01.001	Demaniale	COMUNE DI PERUGIA - OPERE DI MANUTENZIONE	PG	PERUGIA	CARTELLACCIO	13/11/2009			TRASFERIMENTO A TITOLO GRATUITO	Valore catastale	1.249,92	0,00	312,48	0,00	0,00	PROVINCIA	
2009	Infrastrutture Demaniali	1.2.2.01.01.01.001	Demaniale	COMUNE DI PERUGIA - OPERE DI MANUTENZIONE	PG	PERUGIA	FARNETO	13/11/2009			TRASFERIMENTO A TITOLO GRATUITO	Valore catastale	2.748,48	0,00	697,12	0,00	0,00	PROVINCIA	
2014	Infrastrutture Demaniali	1.2.2.01.01.01.001	Demaniale	COMUNE DI PERUGIA - OPERE DI MANUTENZIONE	PG	PERUGIA	REPALZANO	04/12/2009			TRASFERIMENTO A TITOLO GRATUITO	Valore catastale	1.748,54	0,00	437,14	0,00	0,00	PROVINCIA	
2270	Atti Beni Immobili Demaniali	1.2.2.01.02.01.001	Demaniale	COMUNE DI PERUGIA - OPERE DI MANUTENZIONE	PG	PERUGIA	PAZZACCA N° 3,300	24/07/2007			TRASFERIMENTO A TITOLO GRATUITO	Valore catastale	55.832,87	0,00	13.956,22	0,00	0,00	UMBRIA T.P.E. MOBILITA' S.p.A.	
2318	Fabbricati ad uso strumentale	1.2.2.02.09.19.001	Indisponibile	COMUNE DI PERUGIA - OPERE DI MANUTENZIONE	PG	PERUGIA	CORSO VINCENZI	29/03/1976			TRASFERIMENTO A TITOLO GRATUITO	Valore catastale	864.142,47	0,00	186.035,62	0,00	0,00	REGIONE	
938	Fabbricati ad uso strumentale	1.2.2.02.10.09.001	Indisponibile	COMUNE DI PERUGIA - OPERE DI MANUTENZIONE	PG	PERUGIA	PAZZATAIA	30/12/1998	19/12/2011		ACQUISIZIONE	Valore acquisizione	10.663.388,89	630.000,00	2.665.847,22	0,00	0,00	REGIONE	La data delle opere strumentali si riferisce alla D.O. n. 06/02/2011

Stelgroup Italia S.p.A.

PATRIMONIO IMMOBILIARE REGIONE UMBRIA
Prospecto Fabbricati al 31/12/2021

Codice identificativo del bene	Descrizione del bene	Classificazione secondo il piano di conti dello Stato Patrimoniale in base al D.lgs. n. 39/2011 (art. 10)	Classificazione secondo il piano di conti dello Stato Patrimoniale in base al D.lgs. n. 39/2011 (art. 10)	Denominazione	Prov.	Comune	Indirizzo	Data di acquisizione	Data di acquisto	Modalità di acquisizione	Costo di valutazione secondo principi contabili IFRS al 31/12/2021 (euro)	Costo storico secondo principi contabili IFRS al 31/12/2021 (euro)	Valore termico al 31/12/2021 (euro)	Differenza +/- tra il Valore termico al 31/12/2021 e il Costo storico secondo principi contabili IFRS al 31/12/2021 (euro)	Differenza +/- tra il Valore termico al 31/12/2021 e il Costo di valutazione secondo principi contabili IFRS al 31/12/2021 (euro)	Valore termico al 31/12/2021 (euro)	Costo storico secondo principi contabili IFRS al 31/12/2021 (euro)	Valore termico al 31/12/2021 (euro)	Differenza +/- tra il Valore termico al 31/12/2021 e il Costo storico secondo principi contabili IFRS al 31/12/2021 (euro)	Differenza +/- tra il Valore termico al 31/12/2021 e il Costo di valutazione secondo principi contabili IFRS al 31/12/2021 (euro)	Valore termico al 31/12/2021 (euro)	Differenza +/- tra il Valore termico al 31/12/2021 e il Costo storico secondo principi contabili IFRS al 31/12/2021 (euro)	Differenza +/- tra il Valore termico al 31/12/2021 e il Costo di valutazione secondo principi contabili IFRS al 31/12/2021 (euro)	Ente Gestore	Note
737	Fabbricati ad uso culturale, storico ed artistico	Indisponibile	1.2.2.02.10.09.001	RAIACCHI DONNA, 2006 PIRELLA G. 2006	PG	PERUGIA	PERUGIA	03/07/1974	03/07/1974	ACQUISIZIONE	64.040,65	857.410,28	16.010,16	0,00	0,00	16.010,16	857.410,28	64.040,65	0,00	0,00	16.010,16	0,00	0,00	REGIONE	Il valore delle azioni immobilizzate corrisponde alle immobilizzazioni emesse dalla RUI nel primo anno '80
2294	Infrastrutture Demaniali	Demaniale	1.2.2.01.01.01.001	PIRELLA G. 2006	PG	PERUGIA	PIRELLA G. 2006	24/07/2007	24/07/2007	TRASFERIMENTO A TITOLO GRATUITO	82.510,14	0,00	20.627,54	0,00	0,00	20.627,54	0,00	82.510,14	0,00	0,00	20.627,54	0,00	0,00	UMBRIA T.P.L.E MOBILITA S.P.A.	
2293	Azienda Immobili Demaniali	Demaniale	1.2.2.01.02.01.001	POINTE FELICIANO M. 2006	PG	PERUGIA	POINTE FELICIANO M. 2006	24/07/2007	24/07/2007	TRASFERIMENTO A TITOLO GRATUITO	54.141,36	0,00	13.535,34	0,00	0,00	13.535,34	0,00	54.141,36	0,00	0,00	13.535,34	0,00	0,00	UMBRIA T.P.L.E MOBILITA S.P.A.	
2296	Azienda Immobili Demaniali	Demaniale	1.2.2.01.02.01.001	POINTE FELICIANO M. 2006	PG	PERUGIA	POINTE FELICIANO M. 2006	24/07/2007	24/07/2007	TRASFERIMENTO A TITOLO GRATUITO	54.141,36	0,00	13.535,34	0,00	0,00	13.535,34	0,00	54.141,36	0,00	0,00	13.535,34	0,00	0,00	UMBRIA T.P.L.E MOBILITA S.P.A.	
2297	Infrastrutture Demaniali	Demaniale	1.2.2.01.01.01.001	POINTE FELICIANO M. 2006	PG	PERUGIA	POINTE FELICIANO M. 2006	24/07/2007	24/07/2007	TRASFERIMENTO A TITOLO GRATUITO	214.221,98	0,00	53.555,49	0,00	0,00	53.555,49	0,00	214.221,98	0,00	0,00	53.555,49	0,00	0,00	UMBRIA T.P.L.E MOBILITA S.P.A.	
2297	Azienda Immobili Demaniali	Demaniale	1.2.2.01.02.01.001	POINTE S. GIOVANNI	PG	PERUGIA	POINTE S. GIOVANNI	24/07/2007	24/07/2007	TRASFERIMENTO A TITOLO GRATUITO	250.723,20	0,00	62.680,80	0,00	0,00	62.680,80	0,00	250.723,20	0,00	0,00	62.680,80	0,00	0,00	UMBRIA T.P.L.E MOBILITA S.P.A.	
2298	Infrastrutture Demaniali	Demaniale	1.2.2.01.01.01.001	POINTE S. GIOVANNI	PG	PERUGIA	POINTE S. GIOVANNI	24/07/2007	24/07/2007	TRASFERIMENTO A TITOLO GRATUITO	2.388,29	0,00	597,07	0,00	0,00	597,07	0,00	2.388,29	0,00	0,00	597,07	0,00	0,00	UMBRIA T.P.L.E MOBILITA S.P.A.	
2295	Azienda Immobili Demaniali	Demaniale	1.2.2.01.02.01.001	POINTE S. GIOVANNI	PG	PERUGIA	POINTE S. GIOVANNI	24/07/2007	24/07/2007	TRASFERIMENTO A TITOLO GRATUITO	40.956,02	0,00	10.151,51	0,00	0,00	10.151,51	0,00	40.956,02	0,00	0,00	10.151,51	0,00	0,00	UMBRIA T.P.L.E MOBILITA S.P.A.	
2296	Azienda Immobili Demaniali	Demaniale	1.2.2.01.02.01.001	POINTE S. GIOVANNI	PG	PERUGIA	POINTE S. GIOVANNI	24/07/2007	24/07/2007	TRASFERIMENTO A TITOLO GRATUITO	37.785,93	0,00	9.446,48	0,00	0,00	9.446,48	0,00	37.785,93	0,00	0,00	9.446,48	0,00	0,00	UMBRIA T.P.L.E MOBILITA S.P.A.	
2299	Azienda Immobili Demaniali	Demaniale	1.2.2.01.02.01.001	POINTE S. GIOVANNI	PG	PERUGIA	POINTE S. GIOVANNI	24/07/2007	24/07/2007	TRASFERIMENTO A TITOLO GRATUITO	34.402,37	0,00	8.600,59	0,00	0,00	8.600,59	0,00	34.402,37	0,00	0,00	8.600,59	0,00	0,00	UMBRIA T.P.L.E MOBILITA S.P.A.	
2293	Azienda Immobili Demaniali	Demaniale	1.2.2.01.02.01.001	POINTE VALLECIPRI	PG	PERUGIA	POINTE VALLECIPRI	24/07/2007	24/07/2007	TRASFERIMENTO A TITOLO GRATUITO	256.790,55	0,00	64.199,89	0,00	0,00	64.199,89	0,00	256.790,55	0,00	0,00	64.199,89	0,00	0,00	UMBRIA T.P.L.E MOBILITA S.P.A.	
2418	Azienda Immobili Demaniali	Demaniale	1.2.2.01.02.01.001	POINTE VALLECIPRI	PG	PERUGIA	POINTE VALLECIPRI	24/07/2007	24/07/2007	TRASFERIMENTO A TITOLO GRATUITO	51.321,27	0,00	12.830,32	0,00	0,00	12.830,32	0,00	51.321,27	0,00	0,00	12.830,32	0,00	0,00	UMBRIA T.P.L.E MOBILITA S.P.A.	Aggiornamento scheda immobiliare e dati economico anno 2020
2419	Azienda Immobili Demaniali	Demaniale	1.2.2.01.02.01.001	POINTE VALLECIPRI	PG	PERUGIA	POINTE VALLECIPRI	24/07/2007	24/07/2007	TRASFERIMENTO A TITOLO GRATUITO	6.871,87	0,00	1.717,87	0,00	0,00	1.717,87	0,00	6.871,87	0,00	0,00	1.717,87	0,00	0,00	UMBRIA T.P.L.E MOBILITA S.P.A.	Aggiornamento scheda immobiliare e dati economico anno 2020
2279	Azienda Immobili Demaniali	Demaniale	1.2.2.01.02.01.001	PRESCICOTTO M. 18.973	PG	PERUGIA	PRESCICOTTO M. 18.973	24/07/2007	24/07/2007	TRASFERIMENTO A TITOLO GRATUITO	35.530,41	0,00	8.982,80	0,00	0,00	8.982,80	0,00	35.530,41	0,00	0,00	8.982,80	0,00	0,00	UMBRIA T.P.L.E MOBILITA S.P.A.	
2288	Azienda Immobili Demaniali	Demaniale	1.2.2.01.02.01.001	PRESCICOTTO M. 376	PG	PERUGIA	PRESCICOTTO M. 376	24/07/2007	24/07/2007	TRASFERIMENTO A TITOLO GRATUITO	40.956,02	0,00	10.151,51	0,00	0,00	10.151,51	0,00	40.956,02	0,00	0,00	10.151,51	0,00	0,00	UMBRIA T.P.L.E MOBILITA S.P.A.	
2281	Azienda Immobili Demaniali	Demaniale	1.2.2.01.02.01.001	RAMAZZANO	PG	PERUGIA	RAMAZZANO	24/07/2007	24/07/2007	TRASFERIMENTO A TITOLO GRATUITO	64.205,57	0,00	16.051,39	0,00	0,00	16.051,39	0,00	64.205,57	0,00	0,00	16.051,39	0,00	0,00	UMBRIA T.P.L.E MOBILITA S.P.A.	
2290	Azienda Immobili Demaniali	Demaniale	1.2.2.01.02.01.001	RAMAZZANO M. 19	PG	PERUGIA	RAMAZZANO M. 19	24/07/2007	24/07/2007	TRASFERIMENTO A TITOLO GRATUITO	36.657,90	0,00	9.164,47	0,00	0,00	9.164,47	0,00	36.657,90	0,00	0,00	9.164,47	0,00	0,00	UMBRIA T.P.L.E MOBILITA S.P.A.	
2292	Azienda Immobili Demaniali	Demaniale	1.2.2.01.02.01.001	SAN COSTANZO M. 3.399	PG	PERUGIA	SAN COSTANZO M. 3.399	24/07/2007	24/07/2007	TRASFERIMENTO A TITOLO GRATUITO	27.070,68	0,00	6.767,67	0,00	0,00	6.767,67	0,00	27.070,68	0,00	0,00	6.767,67	0,00	0,00	UMBRIA T.P.L.E MOBILITA S.P.A.	
2272	Azienda Immobili Demaniali	Demaniale	1.2.2.01.02.01.001	SOL FARMANO PIRELLA G. 11.018	PG	PERUGIA	SOL FARMANO PIRELLA G. 11.018	24/07/2007	24/07/2007	TRASFERIMENTO A TITOLO GRATUITO	40.942,00	0,00	10.010,50	0,00	0,00	10.010,50	0,00	40.942,00	0,00	0,00	10.010,50	0,00	0,00	UMBRIA T.P.L.E MOBILITA S.P.A.	
2274	Infrastrutture Demaniali	Demaniale	1.2.2.01.01.01.001	SOL FARMANO PIRELLA G. 11.000	PG	PERUGIA	SOL FARMANO PIRELLA G. 11.000	24/07/2007	24/07/2007	TRASFERIMENTO A TITOLO GRATUITO	104.822,19	0,00	26.205,55	0,00	0,00	26.205,55	0,00	104.822,19	0,00	0,00	26.205,55	0,00	0,00	UMBRIA T.P.L.E MOBILITA S.P.A.	
2421	Infrastrutture Demaniali	Demaniale	1.2.2.01.01.01.001	SOLFARMANO PIRELLA G. 11.000	PG	PERUGIA	SOLFARMANO PIRELLA G. 11.000	24/07/2007	24/07/2007	TRASFERIMENTO A TITOLO GRATUITO	6.621,89	0,00	1.655,47	0,00	0,00	1.655,47	0,00	6.621,89	0,00	0,00	1.655,47	0,00	0,00	UMBRIA T.P.L.E MOBILITA S.P.A.	Aggiornamento scheda immobiliare e dati economico anno 2020

Stelgroup Italia S.p.A.

PATRIMONIO IMMOBILIARE REGIONE UMBRIA
Prospetto Fabbricati al 31/12/2021

Table with 20 columns: Codice identificativo univoco del Fabbricato, Descrizione secondo il piano di conti dello Stato Patrimoniale in base al D.lgs. n. 50/2011 (art. 10), Classificazione secondo il secondo Fascicolo del Prospetto Patrimoniale in base al D.lgs. n. 50/2011 (art. 10), Denominazione, Prov., Comune, Indirizzo, Data di acquisizione, Data di acquisto, Modalità di acquisizione, Criterio di valutazione secondo il D.lgs. n. 50/2011 (art. 10), Valore catastrale secondo il D.lgs. n. 50/2011 (art. 10), Costi straordinari al 31/12/2021 (euro), Valore termico al 31/12/2021 (euro), Differenza % tra B 2021 e B 2020, Differenza % tra A 2021 e A 2020, Ente Gestore, Note.

Stelapromedia S.p.A.

PATRIMONIO IMMOBILIARE REGIONE UMBRIA
 Prospetto Fabbricati al 31/12/2021

Codice identificativo del bene	Descrizione secondo il piano di conti dello Stato Patrimoniale in base al D.lgs. n. 46/2017 (art. 100)	Classificazione secondo il secondo Piano dei Conti dello Stato Patrimoniale in base al D.lgs. n. 46/2017 (art. 100)	Classificazione secondo il secondo Piano dei Conti dello Stato Patrimoniale in base al D.lgs. n. 46/2017 (art. 100)	Documentazione	Prov.	Comune	Indirizzo	Data di acquisizione	Data di acquisto	Data fine lavori	Modalità di acquisizione	Criterio di valutazione secondo il D.lgs. n. 11/2011	Valore dichiarato secondo il principio del D.lgs. n. 11/2011 al 31/12/2021 (euro)	Costi sostenuti al 31/12/2021 (euro)	Valore termico al 31/12/2021 (euro)	Valore termico al 31/12/2020 (euro)	Differenza +/- tra il 2021 e il 2020	Differenza +/- tra il 2021 e il 2020	Ente Gestore	Note
408	Fabbricati rurali	1.2.2.02.09.05.001	Indisponibile	CANTIERI - IN ACQUANTO	PG	PETRALINGA	CANTIERI	10/07/1975	25/05/2017		TRASFERIMENTO A TITOLO GRATUITO	Valore reattazione di stima	0,00	0,00	24.224,00	0,00	0,00	0,00	AGENZIA FORESTALE REGIONALE	Valore reattazione di stima 2015 - Potenz. edificatorio - Valore catastale anno 2015
2231	Fabbricati rurali	1.2.2.02.09.05.001	Indisponibile	CANTIERI - IN ACQUANTO	PG	PETRALINGA	CANTIERI	10/07/1975			TRASFERIMENTO A TITOLO GRATUITO	Valore catastale	8.745,41	0,00	2.186,35	0,00	0,00	0,00	AGENZIA FORESTALE REGIONALE	
847	Beni immobili di valore culturale, storico ed artistico n.a.c.	1.2.2.02.10.99.999	Indisponibile	CANTIERI - IN ACQUANTO	PG	PETRALINGA	CANTIERI	10/07/1975	23/04/2013		TRASFERIMENTO A TITOLO GRATUITO	Valore reattazione di stima	0,00	0,00	87.200,00	0,00	0,00	0,00	AGENZIA FORESTALE REGIONALE	Relazione di Stato 2017 - Potenz. Edificatorio
312	Beni immobili di valore culturale, storico ed artistico n.a.c.	1.2.2.02.10.99.999	Indisponibile	CANTIERI - IN ACQUANTO	PG	PETRALINGA	CANTIERI	10/07/1975	23/04/2013		TRASFERIMENTO A TITOLO GRATUITO	Valore reattazione di stima	0,00	0,00	2.700,00	0,00	0,00	0,00	AGENZIA FORESTALE REGIONALE	Relazione di Stato 2017 - Potenz. Edificatorio
48	Fabbricati ad uso culturale, storico ed artistico	1.2.2.02.10.01.001	Indisponibile	CANTIERI - IN ACQUANTO	PG	PETRALINGA	CANTIERI	28/05/1980	09/06/2006		TRASFERIMENTO A TITOLO GRATUITO	Valore catastale	156.321,98	0,00	39.080,50	0,00	0,00	0,00	AGENZIA FORESTALE REGIONALE	
457	Fabbricati rurali	1.2.2.02.09.05.001	Indisponibile	CANTIERI - IN ACQUANTO	PG	PETRALINGA	CANTIERI	28/05/1980			TRASFERIMENTO A TITOLO GRATUITO	Valore catastale	231.176,40	0,00	57.794,10	0,00	0,00	0,00	AGENZIA FORESTALE REGIONALE	
459	Fabbricati rurali	1.2.2.02.09.05.001	Indisponibile	CANTIERI - IN ACQUANTO	PG	PETRALINGA	CANTIERI	28/05/1980			TRASFERIMENTO A TITOLO GRATUITO	Valore catastale	5.821,95	0,00	1.405,49	0,00	0,00	0,00	AGENZIA FORESTALE REGIONALE	
460	Fabbricati rurali	1.2.2.02.09.05.001	Indisponibile	CANTIERI - IN ACQUANTO	PG	PETRALINGA	CANTIERI	28/05/1980			TRASFERIMENTO A TITOLO GRATUITO	Valore catastale	11.993,86	0,00	2.986,46	0,00	0,00	0,00	AGENZIA FORESTALE REGIONALE	
461	Fabbricati rurali	1.2.2.02.09.05.001	Indisponibile	CANTIERI - IN ACQUANTO	PG	PETRALINGA	CANTIERI	28/05/1980			TRASFERIMENTO A TITOLO GRATUITO	Valore catastale	1.748,54	0,00	437,14	0,00	0,00	0,00	AGENZIA FORESTALE REGIONALE	
753	Beni immobili n.a.c.	1.2.2.02.09.99.999	Indisponibile	CANTIERI - IN ACQUANTO	PG	PETRALINGA	LOC. CONFORANGO	10/07/1975			TRASFERIMENTO A TITOLO GRATUITO	Valore reattazione di stima	0,00	0,00	72.960,00	0,00	0,00	0,00	AGENZIA FORESTALE REGIONALE	Relazione di Stato 2017 - Potenz. Edificatorio
2326	Beni immobili n.a.c.	1.2.2.02.09.99.999	Indisponibile	CANTIERI - IN ACQUANTO	PG	PETRALINGA	loc. Conforango	10/07/1975			TRASFERIMENTO A TITOLO GRATUITO	Valore reattazione di stima	0,00	0,00	4.560,00	0,00	0,00	0,00	AGENZIA FORESTALE REGIONALE	Relazione di Stato 2017 - Potenz. Edificatorio
669	Fabbricati ad uso commerciale	1.2.2.02.09.02.001	Disponibile	CANTIERI - IN ACQUANTO	PG	PETRALINGA	CANILETO	10/07/1975			TRASFERIMENTO A TITOLO GRATUITO	Valore catastale	205.842,00	0,00	51.460,50	0,00	0,00	0,00	AGENZIA FORESTALE REGIONALE	
448	Fabbricati ad uso abitativo	1.2.2.02.09.01.001	Indisponibile	CANTIERI - IN ACQUANTO	PG	PETRALINGA	VOCANILETO CANILETO	10/07/1975			TRASFERIMENTO A TITOLO GRATUITO	Valore catastale	151.959,99	0,00	37.990,00	0,00	0,00	0,00	AGENZIA FORESTALE REGIONALE	Variazione catastale con contratto della costruzione anno 2020
2228	Fabbricati ad uso strumentale	1.2.2.02.09.19.001	Indisponibile	CANTIERI - IN ACQUANTO	PG	PETRALINGA	CANILETO	25/03/2011			TRASFERIMENTO A TITOLO GRATUITO	Valore catastale	5.023,20	0,00	1.255,80	0,00	0,00	0,00	AGENZIA FORESTALE REGIONALE	Fabbricato realizzato successivamente all'acquisizione del terreno. La data di realizzazione riguarda la data della costruzione.
2227	Fabbricati ad uso strumentale	1.2.2.02.09.19.001	Indisponibile	CANTIERI - IN ACQUANTO	PG	PETRALINGA	CANILETO	25/03/2011			TRASFERIMENTO A TITOLO GRATUITO	Valore catastale	146.874,00	0,00	36.716,50	0,00	0,00	0,00	AGENZIA FORESTALE REGIONALE	Fabbricato realizzato successivamente all'acquisizione del terreno. La data di realizzazione riguarda la data della costruzione.
2229	Fabbricati ad uso strumentale	1.2.2.02.09.19.001	Indisponibile	CANTIERI - IN ACQUANTO	PG	PETRALINGA	CANILETO	25/03/2011			TRASFERIMENTO A TITOLO GRATUITO	Valore catastale	2.730,00	0,00	662,50	0,00	0,00	0,00	AGENZIA FORESTALE REGIONALE	Fabbricato realizzato successivamente all'acquisizione del terreno. La data di realizzazione riguarda la data della costruzione.
45	Beni immobili n.a.c.	1.2.2.02.09.99.999	Disponibile	CANTIERI - IN ACQUANTO	PG	PETRALINGA	CANILETO	10/07/1975			TRASFERIMENTO A TITOLO GRATUITO	Valore catastale	499.851,74	0,00	124.962,94	0,00	0,00	0,00	AGENZIA FORESTALE REGIONALE	Variazione della verba da parte dell'Agenzia delle Entrate nel 2017
2219	Beni immobili n.a.c.	1.2.2.02.09.99.999	Indisponibile	CANTIERI - IN ACQUANTO	PG	PETRALINGA	VOCANILETO CANILETO	30/12/2009			TRASFERIMENTO A TITOLO GRATUITO	Valore catastale	58.296,67	0,00	14.574,17	0,00	0,00	0,00	AGENZIA FORESTALE REGIONALE	Fabbricato realizzato successivamente all'acquisizione del terreno. La data di realizzazione riguarda la data della costruzione.
476	Beni immobili di valore culturale, storico ed artistico n.a.c.	1.2.2.02.10.99.999	Indisponibile	CANTIERI - IN ACQUANTO	PG	PETRALINGA	CANTINELLO	10/07/1975	17/04/2019		TRASFERIMENTO A TITOLO GRATUITO	Valore reattazione di stima	0,00	0,00	60.729,00	0,00	0,00	0,00	AGENZIA FORESTALE REGIONALE	Relazione di Stato 2017 - Potenz. Edificatorio
1461	Beni immobili n.a.c.	1.2.2.02.09.99.999	Indisponibile	CANTIERI - IN ACQUANTO	PG	PETRALINGA	CANTINELLO	10/07/1975			TRASFERIMENTO A TITOLO GRATUITO	Valore reattazione di stima	0,00	0,00	899,00	0,00	0,00	0,00	AGENZIA FORESTALE REGIONALE	Relazione di Stato 2017 - Potenz. Edificatorio
755	Beni immobili n.a.c.	1.2.2.02.09.99.999	Indisponibile	CANTIERI - IN ACQUANTO	PG	PETRALINGA	CANTINA	10/07/1975			TRASFERIMENTO A TITOLO GRATUITO	Valore reattazione di stima	0,00	0,00	10.794,00	0,00	0,00	0,00	AGENZIA FORESTALE REGIONALE	Relazione di Stato 2017 - Potenz. Edificatorio

Stelgroup Italia S.p.A.

PATRIMONIO IMMOBILIARE REGIONE UMBRIA
 Prospetto Fabbricati al 31/12/2021

Codice identificativo univoco del bene (C/Coce - Patrimonio della Società)	Descrizione secondo il piano di conti dello Stato Patrimoniale in base al D.lgs. n. 118/2011 (art. 240)	Classificazione secondo il secondo Fascicolo del Prospetto Fabbricati in base al D.lgs. n. 118/2011 (art. 240)	Documentazione	Prov.	Comune	Indirizzo	Data di acquisizione	Data di fine lavori	Data di consegna del bene al D.U.P. (art. 240)	Modalità di acquisizione	Criterio di valutazione secondo principi del D.lgs. n. 118/2011 (art. 240)	Valore dichiarato secondo principi del D.lgs. n. 118/2011 (art. 240)	Costi sostenuti al 31/12/2021 (euro)	Valore termico al 31/12/2021 (euro)	Valore termico al 31/12/2021 (euro)	Differenza +/- tra il 2021 e il 2020	Differenza +/- tra il 2021 e il 2020	Ente Gestore	Note
207	Beni immobili di valore culturale, storico ed artistico n.a.c.	Indisponibile	CARRE	PG	PETRALINGA	CAREGNI	10/07/1975	17/04/2019		TRASFERIMENTO A TITOLO GRATUITO	Valore reazione di stima	0,00	0,00	56.270,00	0,00	0,00	0,00	AGENZIA FORESTALE REGIONALE	Relazione di Stima 2017 - Potere Edilizio - Strada Coenno al Vico 108 del anno 2019
295	Beni immobili n.a.c.	Indisponibile	CABELLA HOTEL - FI	PG	PETRALINGA	CABELLA DI SOTTO	10/07/1975			TRASFERIMENTO A TITOLO GRATUITO	Valore reazione di stima	0,00	0,00	24.024,00	0,00	0,00	0,00	AGENZIA FORESTALE REGIONALE	Relazione di Stima 2017 - Potere Edilizio
289	Beni immobili n.a.c.	Indisponibile	CARACCA	PG	PETRALINGA	CARACCA	10/07/1975			TRASFERIMENTO A TITOLO GRATUITO	Valore reazione di stima	0,00	0,00	34.023,00	0,00	0,00	0,00	AGENZIA FORESTALE REGIONALE	Relazione di Stima 2017 - Potere Edilizio
29	Beni immobili n.a.c.	Indisponibile	CERVALO	PG	PETRALINGA	CERVALO DI PALOMBARO	26/05/1980			TRASFERIMENTO A TITOLO GRATUITO	Valore reazione di stima	0,00	0,00	30.450,00	0,00	0,00	0,00	AGENZIA FORESTALE REGIONALE	Relazione di Stima 2017 - Potere Edilizio
190	Beni immobili n.a.c.	Indisponibile	COLLE DI CERRETO	PG	PETRALINGA	VALDENRIGO	10/07/1975			TRASFERIMENTO A TITOLO GRATUITO	Valore reazione di stima	0,00	0,00	0,00	0,00	0,00	0,00	AGENZIA FORESTALE REGIONALE	Relazione di Stima 2017 - Potere Edilizio
31	Beni immobili n.a.c.	Indisponibile	COLLE DI CORONA FI	PG	PETRALINGA	COLLE DI CORONA	10/07/1975			TRASFERIMENTO A TITOLO GRATUITO	Valore reazione di stima	0,00	0,00	17.620,00	0,00	0,00	0,00	AGENZIA FORESTALE REGIONALE	Relazione di Stima 2017 - Potere Edilizio
35	Beni immobili di valore culturale, storico ed artistico n.a.c.	Disponibile	QUARCI F2	PG	PETRALINGA	PREVECE SANCIO	10/07/1975	24/04/2013		TRASFERIMENTO A TITOLO GRATUITO	Valore reazione di stima	152.000,00	0,00	38.000,00	152.000,00	0,00	0,00	AGENZIA FORESTALE REGIONALE	Stima complessiva del D.L. G. 04 del 1/2/2015
776	Beni immobili n.a.c.	Indisponibile	4. FINCAZIOLO (CERRETO) FI 175	PG	PETRALINGA	LE PRATO	10/07/1975			TRASFERIMENTO A TITOLO GRATUITO	Valore reazione di stima	0,00	0,00	30.885,00	0,00	0,00	0,00	AGENZIA FORESTALE REGIONALE	Relazione di Stima 2017 - Potere Edilizio
307	Beni immobili n.a.c.	Indisponibile	LA MATTRELLA FI	PG	PETRALINGA	LA MATTRELLA	26/05/1980			TRASFERIMENTO A TITOLO GRATUITO	Valore reazione di stima	0,00	0,00	32.844,00	0,00	0,00	0,00	AGENZIA FORESTALE REGIONALE	Relazione di Stima 2017 - Potere Edilizio
25	Beni immobili n.a.c.	Indisponibile	LA VALLACCA FI	PG	PETRALINGA	LA VALLACCA	10/07/1975			TRASFERIMENTO A TITOLO GRATUITO	Valore reazione di stima	0,00	0,00	30.624,00	0,00	0,00	0,00	AGENZIA FORESTALE REGIONALE	Relazione di Stima 2017 - Potere Edilizio
440	Beni immobili n.a.c.	Indisponibile	LE CANAVE FI	PG	PETRALINGA	LE CANAVE	10/07/1975			TRASFERIMENTO A TITOLO GRATUITO	Valore reazione di stima	0,00	0,00	47.088,00	0,00	0,00	0,00	AGENZIA FORESTALE REGIONALE	Relazione di Stima 2017 - Potere Edilizio
2217	Infrastrutture stradali	Indisponibile	MOLINO CHICCHONI - F2144	PG	PETRALINGA	MOLINO MOLINO CHICCHONI	10/07/1975			TRASFERIMENTO A TITOLO GRATUITO	Valore reazione di stima	0,00	0,00	0,00	0,00	0,00	0,00	AGENZIA FORESTALE REGIONALE	Peritessa non valutata
916	Beni immobili n.a.c.	Indisponibile	MOLINO CHICCHONI - F2144	PG	PETRALINGA	MOLINO MOLINO CHICCHONI	10/07/1975			TRASFERIMENTO A TITOLO GRATUITO	Valore catastale	583,30	0,00	146,82	583,30	0,00	0,00	AGENZIA FORESTALE REGIONALE	Relazione di Stima 2017 - Potere Edilizio
782	Fabbricati ad uso abitativo	Indisponibile	MOLINO CHICCHONI - F2144	PG	PETRALINGA	MOLINO MOLINO CHICCHONI	10/07/1975			TRASFERIMENTO A TITOLO GRATUITO	Valore catastale	40.459,78	0,00	10.114,84	40.459,78	0,00	0,00	AGENZIA FORESTALE REGIONALE	Relazione di Stima 2017 - Potere Edilizio
917	Beni immobili n.a.c.	Indisponibile	MOLINO CHICCHONI CENTRO ALVARADO DEL PASOAL - F2144	PG	PETRALINGA	MOLINO CHICCHONI	10/07/1975			TRASFERIMENTO A TITOLO GRATUITO	Valore catastale	13.118,78	0,00	3.279,70	13.118,78	0,00	0,00	AGENZIA FORESTALE REGIONALE	Relazione di Stima 2017 - Potere Edilizio
913	Beni immobili n.a.c.	Indisponibile	MOLINO CHICCHONI CENTRO ALVARADO DEL PASOAL - F2144	PG	PETRALINGA	MOLINO CHICCHONI	10/07/1975			TRASFERIMENTO A TITOLO GRATUITO	Valore catastale	35.107,97	0,00	8.776,99	35.107,97	0,00	0,00	AGENZIA FORESTALE REGIONALE	Relazione di Stima 2017 - Potere Edilizio
561	Beni immobili n.a.c.	Indisponibile	MOLINO CHICCHONI CENTRO ALVARADO DEL PASOAL - F2144	PG	PETRALINGA	MOLINO CHICCHONI	10/07/1975			TRASFERIMENTO A TITOLO GRATUITO	Valore catastale	17.803,97	0,00	4.450,99	17.803,97	0,00	0,00	AGENZIA FORESTALE REGIONALE	Relazione di Stima 2017 - Potere Edilizio
562	Beni immobili n.a.c.	Indisponibile	MOLINO CHICCHONI CENTRO ALVARADO DEL PASOAL - F2144	PG	PETRALINGA	MOLINO CHICCHONI	10/07/1975			TRASFERIMENTO A TITOLO GRATUITO	Valore catastale	18.628,90	0,00	4.732,22	18.628,90	0,00	0,00	AGENZIA FORESTALE REGIONALE	Relazione di Stima 2017 - Potere Edilizio
918	Beni immobili n.a.c.	Indisponibile	MOLINO CHICCHONI CENTRO ALVARADO DEL PASOAL - F2144	PG	PETRALINGA	MOLINO CHICCHONI	10/07/1975			TRASFERIMENTO A TITOLO GRATUITO	Valore catastale	27.964,29	0,00	6.981,07	27.964,29	0,00	0,00	AGENZIA FORESTALE REGIONALE	Relazione di Stima 2017 - Potere Edilizio
563	Beni immobili n.a.c.	Indisponibile	MOLINO CHICCHONI CENTRO ALVARADO DEL PASOAL - F2144	PG	PETRALINGA	MOLINO CHICCHONI	10/07/1975			TRASFERIMENTO A TITOLO GRATUITO	Valore catastale	0,00	0,00	0,00	0,00	0,00	0,00	AGENZIA FORESTALE REGIONALE	Peritessa non valutata
487	Beni immobili n.a.c.	Indisponibile	MOLINO DEL COLLE FI 175	PG	PETRALINGA	MOLINO DEL COLLE	10/07/1975			TRASFERIMENTO A TITOLO GRATUITO	Valore reazione di stima	0,00	0,00	18.000,00	0,00	0,00	0,00	AGENZIA FORESTALE REGIONALE	Relazione di Stima 2017 - Potere Edilizio

Stelgroup Italia S.p.A.

PATRIMONIO IMMOBILIARE REGIONE UMBRIA
Prospetto Fabbricati al 31/12/2021

Codice identificativo dell'immobile di cui costituisce il bene	Descrizione secondo il piano di conti dello Stato Patrimoniale in base al Regolamento di cui all'art. 1109/11 (Decreto Legislativo n. 39/2010)	Classificazione secondo il secondo Fascicolo del Piano di conti dello Stato Patrimoniale in base al Regolamento di cui all'art. 1109/11 (Decreto Legislativo n. 39/2010)	Denominazione	Prov.	Comune	Indirizzo	Data di acquisizione	Data di fine lavori	Data di consegna dell'immobile	Modalità di acquisizione	Criterio di valutazione secondo il principio del D.Lgs. 11/2011	Valore dell'immobile secondo il principio del D.Lgs. 11/2011 (Euro)	Costi dei materiali secondo il principio del D.Lgs. 11/2011 (Euro)	Valore termico al 31/12/2021 (Euro)	Differenza +/- tra il 31/12/2021 e il 31/12/2020 (Euro)	Differenza +/- tra il 31/12/2021 e il 31/12/2020 (Euro)	Differenza +/- tra il 31/12/2021 e il 31/12/2020 (Euro)	Ente Gestore	Note
2422	Beni immobili n.a.c.	1.2.2.02.09.99.999	MULINO DELLE F. P.	PG	PETRALINGA	MULINO DELLE COLLE	10/07/1975			TRASFERIMENTO A TITOLO GRATUITO	Valore relazione di stima	0,00	0,00	0,00	0,00	0,00	0,00	AGENZIA FORESTALE REGIONALE	Aggiornamento scheda immobiliare anno 2022 - Valore (in euro) con il fabbricato cod. 242
506	Beni immobili n.a.c.	1.2.2.02.09.99.999	MONTI GRANDE - FI	PG	PETRALINGA	MONTI GRANDE	10/07/1975			TRASFERIMENTO A TITOLO GRATUITO	Valore relazione di stima	20.736,00	0,00	20.736,00	0,00	0,00	0,00	AGENZIA FORESTALE REGIONALE	Relazione di Stima 2011 - Potere Edilizio
24	Beni immobili n.a.c.	1.2.2.02.09.99.999	MONTI LARGANO - AR	PG	PETRALINGA	MONTI LARGANO	10/07/1975			TRASFERIMENTO A TITOLO GRATUITO	Valore relazione di stima	23.940,00	0,00	23.940,00	0,00	0,00	0,00	AGENZIA FORESTALE REGIONALE	Relazione di Stima 2011 - Potere Edilizio
23	Beni immobili di valore culturale, storico ed artistico n.a.c.	1.2.2.02.10.99.999	MARE ENDO - FI - P. C. M. P. C. COLLARE	PG	PETRALINGA	MONTI SORDO	10/07/1975	10/07/2019		TRASFERIMENTO A TITOLO GRATUITO	Valore relazione di stima	44.352,00	0,00	44.352,00	0,00	0,00	0,00	AGENZIA FORESTALE REGIONALE	Relazione di Stima 2011 - Potere Edilizio
424	Fabbricati ad uso culturale, storico ed artistico	1.2.2.02.10.01.001	GRANDI - AR	PG	PETRALINGA	PIEVE DEI SANDO	10/07/1975	24/10/2013		TRASFERIMENTO A TITOLO GRATUITO	Valore catastale	11.357,47	45.429,89	11.357,47	0,00	0,00	0,00	AGENZIA FORESTALE REGIONALE	Relazione di Stima 2011 - Potere Edilizio
44	Beni immobili n.a.c.	1.2.2.02.09.99.999	PALAZZO	PG	PETRALINGA	PALAZZACCIO	28/05/1980			TRASFERIMENTO A TITOLO GRATUITO	Valore relazione di stima	0,00	0,00	0,00	0,00	0,00	0,00	AGENZIA FORESTALE REGIONALE	Fabbricato non più presente in loco - In corso regolarizzazione Catastrale
774	Beni immobili di valore culturale, storico ed artistico n.a.c.	1.2.2.02.10.99.999	PALAZZO - FI - P. C. M. P. C. COLLARE	PG	PETRALINGA	PALAZZO	28/05/1980	27/11/2008		TRASFERIMENTO A TITOLO GRATUITO	Valore relazione di stima	54.528,00	0,00	54.528,00	0,00	0,00	0,00	AGENZIA FORESTALE REGIONALE	Relazione di Stima 2011 - Potere Edilizio
575	Beni immobili di valore culturale, storico ed artistico n.a.c.	1.2.2.02.10.99.999	PALAZZO DEL RICCO	PG	PETRALINGA	PALAZZO DEL RICCO	10/07/1975	22/04/2013		TRASFERIMENTO A TITOLO GRATUITO	Valore perizia di stima	58.000,00	232.000,00	58.000,00	0,00	0,00	0,00	AGENZIA FORESTALE REGIONALE	Relazione di Stima 2011 - Potere Edilizio
790	Fabbricati ad uso abitativo	1.2.2.02.09.01.001	PALAZZO - AR	PG	PETRALINGA	PALOMBARO	28/05/1980			TRASFERIMENTO A TITOLO GRATUITO	Valore catastale	130.564,22	0,00	32.841,06	0,00	0,00	0,00	AGENZIA FORESTALE REGIONALE	Relazione di Stima 2011 - Potere Edilizio
553	Fabbricati rurali	1.2.2.02.09.05.001	PALAZZO - AR	PG	PETRALINGA	PALOMBARO	28/05/1980			TRASFERIMENTO A TITOLO GRATUITO	Valore catastale	79.279,20	0,00	18.819,80	0,00	0,00	0,00	AGENZIA FORESTALE REGIONALE	Relazione di Stima 2011 - Potere Edilizio
689	Fabbricati rurali	1.2.2.02.09.05.001	PALAZZO - AR	PG	PETRALINGA	PALOMBARO	28/05/1980			TRASFERIMENTO A TITOLO GRATUITO	Valore catastale	25.552,80	0,00	6.388,20	0,00	0,00	0,00	AGENZIA FORESTALE REGIONALE	Relazione di Stima 2011 - Potere Edilizio
490	Fabbricati ad uso commerciale e istituzionale di valore culturale, storico ed artistico	1.2.2.02.10.02.001	PERLIBBIO - FI	PG	PETRALINGA	PERLIBBIO	28/05/1980	10/11/2015		TRASFERIMENTO A TITOLO GRATUITO	Valore catastale	159.300,29	0,00	39.825,07	0,00	0,00	0,00	AGENZIA FORESTALE REGIONALE	Relazione di Stima 2011 - Potere Edilizio
41	Beni immobili n.a.c.	1.2.2.02.09.99.999	PETROLA - FI	PG	PETRALINGA	REP. A	28/05/1980			TRASFERIMENTO A TITOLO GRATUITO	Valore relazione di stima	0,00	0,00	31.148,00	0,00	0,00	0,00	AGENZIA FORESTALE REGIONALE	Relazione di Stima 2011 - Potere Edilizio
648	Beni immobili n.a.c.	1.2.2.02.09.99.999	PETROLA - FI	PG	PETRALINGA	PETROLA	28/05/1980			TRASFERIMENTO A TITOLO GRATUITO	Valore relazione di stima	76.772,00	0,00	76.772,00	0,00	0,00	0,00	AGENZIA FORESTALE REGIONALE	Relazione di Stima 2011 - Potere Edilizio
195	Beni immobili n.a.c.	1.2.2.02.09.99.999	PANDELO - AR	PG	PETRALINGA	PANDELO	10/07/1975			TRASFERIMENTO A TITOLO GRATUITO	Valore relazione di stima	16.320,00	0,00	16.320,00	0,00	0,00	0,00	AGENZIA FORESTALE REGIONALE	Relazione di Stima 2011 - Potere Edilizio
22	Beni immobili n.a.c.	1.2.2.02.09.99.999	PANDELO - AR	PG	PETRALINGA	PANDELO	10/07/1975			TRASFERIMENTO A TITOLO GRATUITO	Valore relazione di stima	17.554,00	0,00	17.554,00	0,00	0,00	0,00	AGENZIA FORESTALE REGIONALE	Relazione di Stima 2011 - Potere Edilizio
301	Beni immobili n.a.c.	1.2.2.02.09.99.999	PANDELO - AR	PG	PETRALINGA	PANDELO	10/07/1975			TRASFERIMENTO A TITOLO GRATUITO	Valore relazione di stima	39.372,00	0,00	39.372,00	0,00	0,00	0,00	AGENZIA FORESTALE REGIONALE	Relazione di Stima 2011 - Potere Edilizio
302	Beni immobili n.a.c.	1.2.2.02.09.99.999	PANDELO - AR	PG	PETRALINGA	PANDELO	10/07/1975			TRASFERIMENTO A TITOLO GRATUITO	Valore relazione di stima	3.386,00	0,00	3.386,00	0,00	0,00	0,00	AGENZIA FORESTALE REGIONALE	Relazione di Stima 2011 - Potere Edilizio
42	Beni immobili n.a.c.	1.2.2.02.09.99.999	PANDELO - AR	PG	PETRALINGA	PANDELO	28/05/1980			TRASFERIMENTO A TITOLO GRATUITO	Valore relazione di stima	99.216,00	0,00	99.216,00	0,00	0,00	0,00	AGENZIA FORESTALE REGIONALE	Relazione di Stima 2011 - Potere Edilizio
373	Beni immobili n.a.c.	1.2.2.02.09.99.999	PANDELO - AR	PG	PETRALINGA	PANDELO	28/05/1980			TRASFERIMENTO A TITOLO GRATUITO	Valore relazione di stima	4.770,00	0,00	4.770,00	0,00	0,00	0,00	AGENZIA FORESTALE REGIONALE	Relazione di Stima 2011 - Potere Edilizio
478	Beni immobili di valore culturale, storico ed artistico n.a.c.	1.2.2.02.10.99.999	POBBIANO - AR	PG	PETRALINGA	POBBIANO	28/05/1980	05/07/2007		TRASFERIMENTO A TITOLO GRATUITO	Valore relazione di stima	52.200,00	0,00	52.200,00	0,00	0,00	0,00	AGENZIA FORESTALE REGIONALE	Relazione di Stima 2011 - Potere Edilizio

Sviluppimobiliare S.p.A.

PATRIMONIO IMMOBILIARE REGIONE UMBRIA
Prospetto Fabbricati al 31/12/2021

Codice identificativo univoco del Fabbricato (C.F. Codice Fabbricato)	Descrizione secondo il piano di conti dello Stato Patrimoniale in base al D.lgs. n. 46/2017 (art. 100)	Classificazione secondo il secondo Piano dei Conti dello Stato Patrimoniale in base al D.lgs. n. 46/2017 (art. 100)	Classificazione di bilancio (secondo il bilancio consolidato)	Documentazione	Prov.	Comune	Indirizzo	Data di acquisizione	Data di consegna di possesso di proprietà	Data fine lavori	Modalità di acquisizione	Criterio di valutazione secondo il D.lgs. n. 11/2011	Valore attribuito secondo il principio del D.lgs. n. 11/2011	Costi straordinari del D.lgs. n. 11/2011	Valore termico al 31/12/2021 (euro)	Differenza % tra il 2021 e il 2020	Valore termico al 31/12/2020 (euro)	Differenza % tra il 2021 e il 2020	Costi straordinari al 31/12/2020 (euro)	Valore attribuito secondo il principio del D.lgs. n. 11/2011	Costi straordinari al 31/12/2020 (euro)	Valore termico al 31/12/2020 (euro)	Differenza % tra il 2021 e il 2020	Ente Gestore	Note		
37	Beni immobili di valore culturale, storico ed artistico n.a.c.	1.2.2.02.10.99.999	Indisponibile	PRODOTTO DI INTERESSE PUBBLICO	PG	PETRALINGA	RAPARELLO	10/07/1975	17/04/2013		TRASFERIMENTO A TITOLO GRATUITO	Valore reazionario di stima	0,00	0,00	40.128,00	0,00	40.128,00	0,00	0,00	0,00	0,00	0,00	0,00	0,00	AGENZIA FORESTALE REGIONALE	Relazione di Stato 2017 - Powers Editore	
276	Beni immobili di valore culturale, storico ed artistico n.a.c.	1.2.2.02.10.99.999	Indisponibile	PRODOTTO DI INTERESSE PUBBLICO	PG	PETRALINGA	RAPARELLO	10/07/1975	22/04/2013		TRASFERIMENTO A TITOLO GRATUITO	Valore reazionario di stima	0,00	0,00	6.156,00	0,00	6.156,00	0,00	0,00	0,00	0,00	0,00	0,00	0,00	AGENZIA FORESTALE REGIONALE	Relazione di Stato 2017 - Powers Editore	
38	Beni immobili di valore culturale, storico ed artistico n.a.c.	1.2.2.02.10.99.999	Indisponibile	PRODOTTO DI INTERESSE PUBBLICO	PG	PETRALINGA	POLONZANO	28/05/1980	27/11/2008		TRASFERIMENTO A TITOLO GRATUITO	Valore reazionario di stima	0,00	0,00	55.200,00	0,00	55.200,00	0,00	0,00	0,00	0,00	0,00	0,00	0,00	AGENZIA FORESTALE REGIONALE	Relazione di Stato 2017 - Powers Editore	
855	Beni immobili n.a.c.	1.2.2.02.09.99.999	Indisponibile	PRODOTTO DI INTERESSE PUBBLICO	PG	PETRALINGA	POLONZANO	28/05/1980			TRASFERIMENTO A TITOLO GRATUITO	Valore reazionario di stima	0,00	0,00	9.800,00	0,00	9.800,00	0,00	0,00	0,00	0,00	0,00	0,00	0,00	AGENZIA FORESTALE REGIONALE	Relazione di Stato 2017 - Powers Editore	
620	Fabbricati rurali	1.2.2.02.09.05.001	Indisponibile	RAPARELLO - P. MARZANO	PG	PETRALINGA	RAPARELLO	28/05/1980			TRASFERIMENTO A TITOLO GRATUITO	Valore catastale	34.734,34	0,00	8.683,58	0,00	8.683,58	0,00	0,00	34.734,34	0,00	0,00	0,00	0,00	AGENZIA FORESTALE REGIONALE	Relazione di Stato 2017 - Powers Editore	
621	Fabbricati ad uso abitativo	1.2.2.02.09.01.001	Indisponibile	INVENTARIATO - P. MARZANO	PG	PETRALINGA	RAPARELLO	28/05/1980			TRASFERIMENTO A TITOLO GRATUITO	Valore catastale	227.540,54	0,00	56.885,14	0,00	56.885,14	0,00	0,00	227.540,54	0,00	0,00	0,00	0,00	AGENZIA FORESTALE REGIONALE	Relazione di Stato 2017 - Powers Editore	
682	Beni immobili n.a.c.	1.2.2.02.09.99.999	Indisponibile	PG - P. P.	PG	PETRALINGA	RO	10/07/1975			TRASFERIMENTO A TITOLO GRATUITO	Valore reazionario di stima	0,00	0,00	58.050,00	0,00	58.050,00	0,00	0,00	0,00	0,00	0,00	0,00	0,00	AGENZIA FORESTALE REGIONALE	Relazione di Stato 2017 - Powers Editore	
36	Beni immobili di valore culturale, storico ed artistico n.a.c.	1.2.2.02.10.99.999	Indisponibile	SALETTI - P.	PG	PETRALINGA	SALETTI	28/05/1980	17/04/2019		TRASFERIMENTO A TITOLO GRATUITO	Valore reazionario di stima	0,00	0,00	54.375,00	0,00	54.375,00	0,00	0,00	0,00	0,00	0,00	0,00	0,00	AGENZIA FORESTALE REGIONALE	Relazione di Stato 2017 - Powers Editore - Cronico Docenti di Vieste (Mist) anno 2019	
2361	Infrastrutture idrauliche	1.2.2.02.09.10.001	Indisponibile	SPRINTO - CROCI - S.	PG	PETRALINGA	MOLINO CHICCHIONI	10/07/1975			TRASFERIMENTO A TITOLO GRATUITO	Valore catastale	1.803,39	0,00	400,85	0,00	400,85	0,00	0,00	1.803,39	0,00	0,00	0,00	0,00	AGENZIA FORESTALE REGIONALE	Accantonamento del 2017 - Autopiani in corso di classificazione	
2225	Fabbricati ad uso commerciale	1.2.2.02.09.02.001	Indisponibile	TREVALDO	PG	PETRALINGA	MONTI D'ORI	25/03/2011			TRASFERIMENTO A TITOLO GRATUITO	Valore catastale	174.938,40	0,00	43.734,80	0,00	43.734,80	0,00	0,00	174.938,40	0,00	0,00	0,00	0,00	AGENZIA FORESTALE REGIONALE	Relazione di Stato 2017 - Powers Editore - Cronico Docenti di Vieste (Mist) anno 2019	
2220	Fabbricati ad uso commerciale	1.2.2.02.09.02.001	Indisponibile	PRODOTTO DI INTERESSE PUBBLICO	PG	PETRALINGA	MONTI D'ORI	25/03/2011			TRASFERIMENTO A TITOLO GRATUITO	Valore catastale	6.224,40	0,00	1.556,10	0,00	1.556,10	0,00	0,00	6.224,40	0,00	0,00	0,00	0,00	AGENZIA FORESTALE REGIONALE	Fabbricato realizzato successivamente all'iscrizione del terreno. La data di consegna è quella in corso di classificazione.	
306	Beni immobili n.a.c.	1.2.2.02.09.99.999	Indisponibile	PRODOTTO DI INTERESSE PUBBLICO	PG	PETRALINGA	VOCABOLO VALE	28/05/1980			TRASFERIMENTO A TITOLO GRATUITO	Valore reazionario di stima	0,00	0,00	40.845,00	0,00	40.845,00	0,00	0,00	0,00	0,00	0,00	0,00	0,00	AGENZIA FORESTALE REGIONALE	Relazione di Stato 2017 - Powers Editore	
606	Fabbricati ad uso abitativo di valore culturale, storico ed artistico	1.2.2.02.10.01.001	Indisponibile	VALLE DELLE ORCIE	PG	PETRALINGA	VALLE DELLE ORCIE	10/07/1975	20/11/2012		TRASFERIMENTO A TITOLO GRATUITO	Valore catastale	873.019,56	0,00	218.254,89	0,00	218.254,89	0,00	0,00	873.019,56	0,00	0,00	0,00	0,00	0,00	AGENZIA FORESTALE REGIONALE	Relazione di Stato 2017 - Powers Editore
499	Beni immobili n.a.c.	1.2.2.02.09.99.999	Indisponibile	VALACCA - P.	PG	PETRALINGA	VALACCA	10/07/1975			TRASFERIMENTO A TITOLO GRATUITO	Valore reazionario di stima	0,00	0,00	36.860,00	0,00	36.860,00	0,00	0,00	0,00	0,00	0,00	0,00	0,00	AGENZIA FORESTALE REGIONALE	Relazione di Stato 2017 - Powers Editore	
897	Beni immobili n.a.c.	1.2.2.02.09.99.999	Indisponibile	VALACCA - P.	PG	PETRALINGA	VALACCA	10/07/1975			TRASFERIMENTO A TITOLO GRATUITO	Valore reazionario di stima	0,00	0,00	1.584,00	0,00	1.584,00	0,00	0,00	0,00	0,00	0,00	0,00	0,00	AGENZIA FORESTALE REGIONALE	Relazione di Stato 2017 - Powers Editore	
474	Fabbricati ad uso abitativo	1.2.2.02.09.01.001	Indisponibile	VALACCA - P. MARZANO	PG	PETRALINGA	VALACCA	28/05/1980			TRASFERIMENTO A TITOLO GRATUITO	Valore catastale	96.196,80	0,00	24.049,20	0,00	24.049,20	0,00	0,00	96.196,80	0,00	0,00	0,00	0,00	0,00	AGENZIA FORESTALE REGIONALE	Variazione contabile anno 2018
481	Fabbricati rurali	1.2.2.02.09.05.001	Indisponibile	VALACCA - P. MARZANO	PG	PETRALINGA	VALACCA	28/05/1980			TRASFERIMENTO A TITOLO GRATUITO	Valore catastale	8.780,49	0,00	2.195,12	0,00	2.195,12	0,00	0,00	8.780,49	0,00	0,00	0,00	0,00	0,00	AGENZIA FORESTALE REGIONALE	Variazione contabile anno 2018
428	Fabbricati ad uso abitativo di valore culturale, storico ed artistico	1.2.2.02.10.01.001	Disponibile	VERBA - P. MARZANO	PG	PETRALINGA	VERBA	10/07/1975	18/09/2012		TRASFERIMENTO A TITOLO GRATUITO	Valore catastale	82.252,80	0,00	20.853,20	0,00	20.853,20	0,00	0,00	82.252,80	0,00	0,00	0,00	0,00	0,00	AGENZIA FORESTALE REGIONALE	Variazione contabile anno 2018
2214	Beni immobili n.a.c.	1.2.2.02.09.99.999	Indisponibile	VERBA - P. MARZANO	PG	PETRALINGA	Voc. Verba	10/07/1975			TRASFERIMENTO A TITOLO GRATUITO	Valore catastale	3.081,63	0,00	785,41	0,00	785,41	0,00	0,00	3.081,63	0,00	0,00	0,00	0,00	0,00	AGENZIA FORESTALE REGIONALE	Variazione contabile anno 2018
1206	Fabbricati rurali	1.2.2.02.09.05.001	Disponibile	VERBA - P. MARZANO	PG	PETRALINGA	C.LI.CORDELLA	05/08/2003			DEVOLUZIONE	Valore catastale	28.980,67	0,00	7.245,17	0,00	7.245,17	0,00	0,00	28.980,67	0,00	0,00	0,00	0,00	0,00	REGIONE	Variazione contabile anno 2018
1207	Fabbricati rurali	1.2.2.02.09.05.001	Disponibile	VERBA - P. MARZANO	PG	PETRALINGA	C.LI.CORDELLA	05/08/2003			DEVOLUZIONE	Valore catastale	47.502,00	0,00	11.975,50	0,00	11.975,50	0,00	0,00	47.502,00	0,00	0,00	0,00	0,00	0,00	REGIONE	Variazione contabile anno 2018

Stelpipromedia S.p.A.

PATRIMONIO IMMOBILIARE REGIONE UMBRIA
 Prospetto Fabbricati al 31/12/2021

Codice identificativo univoco del Fabbricato (C.F. - Codice Fabbricato)	Descrizione secondo il piano di conto delle Imprese (art. 107 del D.Lgs. 46/2001) (Posizione)	Classificazione secondo il secondo Fascicolo del Prospetto Immobiliare in base al D.Lgs. 11/2011 (Codice)	Classificazione in base al secondo Fascicolo del Prospetto Immobiliare in base al D.Lgs. 11/2011 (Codice)	Denominazione	Prov.	Comune	Indirizzo	Data di acquisizione	Data di acquisto	Data fine lavori ed eventuale data di consegna	Modalità di acquisizione	Criterio di valutazione secondo il Prospetto Immobiliare (art. 11/2011)	Valore catastrale secondo il Prospetto Immobiliare (art. 11/2011)	Costi straordinari al 31/12/2021 (euro)	Valore termico al 31/12/2021 (euro)	Valore termico al 31/12/2021 (euro)	Costi straordinari al 31/12/2021 (euro)	Valore termico al 31/12/2021 (euro)	Differenza +/ - tra il 2021 e il 2020	Differenza +/ - tra il 2021 e il 2020	Ente Gestore	Note
1209	Fabbricati rurali	1.2.2.02.09.05.001	Disponibile	ESSEDI PI. STABILE - MENZUOLA C/LL. CORRELLA - CASCIALE	PG	PRECI	C. LL. CORRELLA	05/06/2003			DEVOLUZIONE	Valore catastale	314.790,93	0,00	78.895,23	0,00	314.790,93	0,00	0,00	0,00	REGIONE	
1183	Fabbricati rurali	1.2.2.02.09.05.001	Disponibile	ESSEDI PI. STABILE - MENZUOLA C/LL. CORRELLA - CASCIALE	PG	PRECI	LOC. VALLE CASCA	05/06/2003			DEVOLUZIONE	Valore catastale	336.898,38	0,00	84.224,60	0,00	336.898,38	0,00	0,00	0,00	REGIONE	
2039	Infrastrutture Demaniali	1.2.2.01.01.01.001	Demaniale	MUZZANO C/REC. 03.209 - 04.01.10	PG	PRECI	CASALI SAN LORENZO	13/11/2009			TRASFERIMENTO A TITOLO GRATUITO	Valore catastale	2.081,86	0,00	520,46	0,00	2.081,86	0,00	0,00	0,00	PROVINCIA	
2079	Infrastrutture Demaniali	1.2.2.01.01.01.001	Demaniale	MONTE ROSOLA C/RE - CASCIALE	TR	SAN GEMINI	LOCALITA' VALLE ANTICA	16/03/2011			TRASFERIMENTO A TITOLO GRATUITO	Valore catastale	28.865,00	0,00	7.186,25	0,00	28.865,00	0,00	0,00	0,00	REGIONE	Fabbricato realizzato successivamente all'acquisizione del terreno. La data di consegna è stata comunicata.
1852	Altri Beni Immobili Demaniali	1.2.2.01.02.01.001	Demaniale	CABELLO RENOVIMONTA S/STABILE 11	TR	SAN GEMINI	SAN GEMINI	24/07/2007			DEVOLUZIONE	Valore catastale	86.287,66	0,00	21.571,91	0,00	86.287,66	0,00	0,00	0,00	UMBRIA T.P.L.E MOBILITA' S.P.A.	
1853	Infrastrutture Demaniali	1.2.2.01.01.01.001	Demaniale	EFFICIENTE RENOVIAMONTA S/STABILE 11	TR	SAN GEMINI	VIA DELLA STAZIONE	24/07/2007			DEVOLUZIONE	Valore catastale	102.521,66	0,00	25.630,42	0,00	102.521,66	0,00	0,00	0,00	UMBRIA T.P.L.E MOBILITA' S.P.A.	
1970	Infrastrutture Demaniali	1.2.2.01.01.01.001	Demaniale	EFFICIENTE RENOVIAMONTA S/STABILE 11	TR	SAN GEMINI	VIA DELLA STAZIONE	24/07/2007			DEVOLUZIONE	Valore catastale	2.915,14	0,00	728,76	0,00	2.915,14	0,00	0,00	0,00	UMBRIA T.P.L.E MOBILITA' S.P.A.	
1971	Altri Beni Immobili Demaniali	1.2.2.01.02.01.001	Demaniale	EFFICIENTE RENOVIAMONTA S/STABILE 11	TR	SAN GEMINI	VIA DELLA STAZIONE	24/07/2007			DEVOLUZIONE	Valore catastale	0,00	0,00	900,00	0,00	0,00	0,00	0,00	0,00	UMBRIA T.P.L.E MOBILITA' S.P.A.	Realizzazione di Stima 2017 - Potenz Edificatorio
1854	Infrastrutture Demaniali	1.2.2.01.01.01.001	Demaniale	EFFICIENTE RENOVIAMONTA S/STABILE 11	TR	SAN GEMINI	STAZIONE	24/07/2007			DEVOLUZIONE	Valore catastale	41.815,26	0,00	10.453,82	0,00	41.815,26	0,00	0,00	0,00	UMBRIA T.P.L.E MOBILITA' S.P.A.	
1884	Altri Beni Immobili Demaniali	1.2.2.01.02.01.001	Demaniale	CABELLO RENOVIMONTA S/STABILE 11	PG	SAN GIUSTINO	SELCIANA	24/07/2007			TRASFERIMENTO A TITOLO GRATUITO	Valore catastale	32.146,30	0,00	8.038,57	0,00	32.146,30	0,00	0,00	0,00	UMBRIA T.P.L.E MOBILITA' S.P.A.	
1882	Altri Beni Immobili Demaniali	1.2.2.01.02.01.001	Demaniale	CABELLO RENOVIMONTA S/STABILE 11	PG	SAN GIUSTINO	ACTIMARE	24/07/2007		14/09/2012	TRASFERIMENTO A TITOLO GRATUITO	Valore catastale	32.146,30	0,00	8.038,57	0,00	32.146,30	0,00	0,00	0,00	UMBRIA T.P.L.E MOBILITA' S.P.A.	
2204	Infrastrutture Demaniali	1.2.2.01.01.01.001	Demaniale	CABELLO RENOVIMONTA S/STABILE 11	PG	SAN GIUSTINO	RAZZA DELLA STAZIONE	24/07/2007			TRASFERIMENTO A TITOLO GRATUITO	Valore catastale	233.056,06	0,00	56.264,02	0,00	233.056,06	0,00	0,00	0,00	UMBRIA T.P.L.E MOBILITA' S.P.A.	
2122	Altri Beni Immobili Demaniali	1.2.2.01.02.01.001	Demaniale	SAN GIUSTINO S/ STABILE	PG	SAN GIUSTINO	Via Veneto Alati	24/07/2007			TRASFERIMENTO A TITOLO GRATUITO	Valore catastale	139.945,12	0,00	34.886,28	0,00	139.945,12	0,00	0,00	0,00	UMBRIA T.P.L.E MOBILITA' S.P.A.	
2413	Fabbricati ad uso strumentale	1.2.2.02.09.19.001	Indisponibile	PERFORMALISTICA S/STABILE 11	PG	SAN GIUSTINO	RACCONI	15/07/2015			ESPROPRIO	Valore acquisizione	0,00	0,00	0,00	0,00	0,00	0,00	0,00	0,00	REGIONE	Il valore relativo alla realizzazione dell'opera comprende il valore di mercato del terreno, il valore del fabbricato e il valore del disimpegno anno 2020
324	Beni immobili in a.c.	1.2.2.02.09.99.999	Indisponibile	CALCORIELLO PI. FIORE	TR	SAN VENANZO	CALCORIELLO	10/07/1975			TRASFERIMENTO A TITOLO GRATUITO	Valore catastale	0,00	0,00	24.000,00	0,00	0,00	0,00	0,00	0,00	AGENZIA FORESTALE REGIONALE	Realizzazione di Stima 2017 - Potenz Edificatorio
318	Fabbricati ad uso culturale, storico ed artistico	1.2.2.02.10.01.001	Indisponibile	CORNERIA S/ STAZIONE - RACCONI	TR	SAN VENANZO	CORNERIA	10/07/1975		18/04/2018	TRASFERIMENTO A TITOLO GRATUITO	Valore catastale	69.412,22	0,00	17.353,06	0,00	69.412,22	0,00	0,00	0,00	AGENZIA FORESTALE REGIONALE	Aggiornamento del valore catastale, anno 2017 - Potenz Edificatorio di Vincolo Mercat anno 2018
315	Beni immobili in a.c.	1.2.2.02.09.99.999	Indisponibile	CORNERIA S/STAZIONE (RACCONI)	TR	SAN VENANZO	CORNERIA	10/07/1975			TRASFERIMENTO A TITOLO GRATUITO	Valore catastale	0,00	0,00	0,00	0,00	0,00	0,00	0,00	0,00	AGENZIA FORESTALE REGIONALE	Valore ricompreso nell'abitato cod. 318
102	Beni immobili in a.c.	1.2.2.02.09.99.999	Indisponibile	CASAPARUTA C/STABILE	TR	SAN VENANZO	CASAPARUTA	10/07/1975			TRASFERIMENTO A TITOLO GRATUITO	Valore catastale	0,00	0,00	13.000,00	0,00	0,00	0,00	0,00	0,00	AGENZIA FORESTALE REGIONALE	Realizzazione di Stima 2017 - Potenz Edificatorio
552	Fabbricati ad uso abitativo	1.2.2.02.09.01.001	Indisponibile	CASAPARUTA C/STAZIONE	TR	SAN VENANZO	S. LUOVO	10/07/1975			TRASFERIMENTO A TITOLO GRATUITO	Valore catastale	128.329,15	0,00	32.082,29	0,00	128.329,15	0,00	0,00	0,00	AGENZIA FORESTALE REGIONALE	
378	Beni immobili in a.c.	1.2.2.02.09.99.999	Indisponibile	CASAPARUTA C/STAZIONE	TR	SAN VENANZO	CASAPARUTA	10/07/1975			TRASFERIMENTO A TITOLO GRATUITO	Valore catastale	0,00	0,00	1.400,00	0,00	0,00	0,00	0,00	0,00	AGENZIA FORESTALE REGIONALE	Realizzazione di Stima 2017 - Potenz Edificatorio
99	Fabbricati ad uso culturale, storico ed artistico	1.2.2.02.10.01.001	Indisponibile	CASAPARUTA C/STAZIONE	TR	SAN VENANZO	OPEDALETTO	10/07/1975		21/05/2007	TRASFERIMENTO A TITOLO GRATUITO	Valore catastale	61.488,75	0,00	15.374,69	0,00	61.488,75	0,00	0,00	0,00	AGENZIA FORESTALE REGIONALE	Accatastramento anno 2017.

Stelpipromedia S.p.A.

PATRIMONIO IMMOBILIARE REGIONE UMBRIA
 Prospetto Fabbricati al 31/12/2021

Codice identificativo del bene	Descrizione secondo il piano di conti dello Stato Patrimoniale in base al D.lgs. n. 46/2017 (art. 10)	Classificazione secondo il sistema di classificazione delle attività immobiliari (art. 10 del D.lgs. n. 46/2017)	Denominazione	Prov.	Comune	Indirizzo	Data di acquisizione	Data di acquisto	Data fine lavori	Modalità di acquisizione	Criterio di valutazione secondo principi del D.lgs. n. 11/2011	Valore dichiarato secondo principi del D.lgs. n. 11/2011	Costi straordinari al 31/12/2021 (euro)	Valore termine al 31/12/2021 (euro)	Costi da ordinare al 31/12/2021 (euro)	Valore dichiarato secondo principi del D.lgs. n. 11/2011 al 31/12/2021 (euro)	Differenza +/ - tra il 31/12/2021 e il 31/12/2020 (euro)	Differenza +/ - tra il 31/12/2021 e il 31/12/2020 (euro)	Ente Gestore	Note
2366	Beni immobili f.a.c.	1.2.2.02.09.99.999	CANTIERE IMMOBILIARE IN VIA S. VINCENZO, n. 4	TR	SAN VENANZO	SAN VITO IN MONTE	09/01/2017			TRASFERIMENTO A TITOLO GRATUITO	Valore catastale	130.930,90	0,00	32.732,70	0,00	130.930,90	0,00	0,00	AGENZIA FORESTALE REGIONALE	La data di acquisizione coincide con la data della costituzione dell'azienda.
2367	Beni immobili f.a.c.	1.2.2.02.09.99.999	CANTIERE IMMOBILIARE IN VIA S. VINCENZO, n. 4	TR	SAN VENANZO	SAN VITO IN MONTE	09/01/2017			TRASFERIMENTO A TITOLO GRATUITO	Valore catastale	31.012,80	0,00	7.753,20	0,00	31.012,80	0,00	0,00	AGENZIA FORESTALE REGIONALE	La data di acquisizione coincide con la data della costituzione dell'azienda.
100	Beni immobili f.a.c.	1.2.2.02.09.99.999	IMMOBILE	TR	SAN VENANZO	OPEDALETTO	10/07/1975			TRASFERIMENTO A TITOLO GRATUITO	Valore ricchezza di stima	0,00	0,00	10.900,00	0,00	0,00	0,00	0,00	AGENZIA FORESTALE REGIONALE	Relazione di Stato 2017 - Comune Edicolato
2342	Fabbricati ad uso abitativo	1.2.2.02.09.01.001	FABBRICATO LOC. MAMMO	TR	SAN VENANZO	SAN MAMMO	10/07/1975			TRASFERIMENTO A TITOLO GRATUITO	Valore catastale	36.427,78	0,00	9.106,94	0,00	36.427,78	0,00	0,00	AGENZIA FORESTALE REGIONALE	
153	Fabbricati ad uso culturale, storico ed artistico	1.2.2.02.10.09.001	LA S. MARIA, chiesa di S. Maria	TR	SAN VENANZO	POFPAO	28/05/1980	11/10/2017		TRASFERIMENTO A TITOLO GRATUITO	Valore catastale	97.161,12	0,00	24.290,28	0,00	97.161,12	0,00	0,00	AGENZIA FORESTALE REGIONALE	
415	Fabbricati ad uso abitativo	1.2.2.02.09.01.001	LOC. DEL FORNELLO	TR	SAN VENANZO	VICOMOLO BELVEGGERE	28/05/1980			TRASFERIMENTO A TITOLO GRATUITO	Valore catastale	66.622,08	0,00	16.655,52	0,00	66.622,08	0,00	0,00	AGENZIA FORESTALE REGIONALE	
2050	Infrastrutture Domestiche	1.2.2.01.01.01.001	MANIFATTURA DI S. VITO	TR	SAN VENANZO	OPEDALETTO	13/11/2009			TRASFERIMENTO A TITOLO GRATUITO	Valore catastale	40.813,25	0,00	10.203,31	0,00	40.813,25	0,00	0,00	PROVINCIA	
2380	Beni immobili f.a.c.	1.2.2.02.09.99.999	MANIFATTURA DI S. VITO	TR	SAN VENANZO	OPEDALETTO	31/12/2015			ACQUISIZIONE	Valore acquisizione	56.329,22	0,00	14.082,31	0,00	56.329,22	0,00	0,00	AGENZIA FORESTALE REGIONALE	
2069	Beni immobili f.a.c.	1.2.2.02.09.99.999	MANIFATTURA DI S. VITO	TR	SAN VENANZO	POPPIELLO	28/05/1980			TRASFERIMENTO A TITOLO GRATUITO	Valore perizia di stima	0,00	0,00	0,00	0,00	0,00	0,00	0,00	AGENZIA FORESTALE REGIONALE	Il valore è incorporato nel valore totale indicato in F.2. lit. n. 412.
2070	Beni immobili f.a.c.	1.2.2.02.09.99.999	MANIFATTURA DI S. VITO	TR	SAN VENANZO	POPPIELLO	28/05/1980			TRASFERIMENTO A TITOLO GRATUITO	Valore perizia di stima	0,00	0,00	0,00	0,00	0,00	0,00	0,00	AGENZIA FORESTALE REGIONALE	Il valore è incorporato nel valore totale indicato in F.2. lit. n. 412.
411	Beni immobili f.a.c.	1.2.2.02.09.99.999	MANIFATTURA DI S. VITO	TR	SAN VENANZO	POPPIELLO	28/05/1980			TRASFERIMENTO A TITOLO GRATUITO	Valore perizia di stima	0,00	0,00	0,00	0,00	0,00	0,00	0,00	AGENZIA FORESTALE REGIONALE	Il valore è incorporato nel valore totale indicato in F.2. lit. n. 412.
412	Beni immobili f.a.c.	1.2.2.02.09.99.999	MANIFATTURA DI S. VITO	TR	SAN VENANZO	POPPIELLO	28/05/1980			TRASFERIMENTO A TITOLO GRATUITO	Valore perizia di stima	102.163,20	0,00	25.540,80	0,00	102.163,20	0,00	0,00	AGENZIA FORESTALE REGIONALE	Il valore è incorporato nel valore totale indicato in F.2. lit. n. 412.
90	Fabbricati ad uso abitativo	1.2.2.02.09.01.001	MONACELLE, F. 1 - MONACELLE	TR	SAN VENANZO	MONACELLE	28/05/1980			TRASFERIMENTO A TITOLO GRATUITO	Valore catastale	144.432,96	0,00	36.108,24	0,00	144.432,96	0,00	0,00	AGENZIA FORESTALE REGIONALE	
367	Fabbricati rurali	1.2.2.02.09.05.001	MONACELLE, F. 2 - PALAZZO TERNI	TR	SAN VENANZO	MONACELLE	28/05/1980			TRASFERIMENTO A TITOLO GRATUITO	Valore catastale	223.860,00	0,00	55.846,00	0,00	223.860,00	0,00	0,00	AGENZIA FORESTALE REGIONALE	
862	Fabbricati rurali	1.2.2.02.09.05.001	MONACELLE, F. 3 - ITALIA	TR	SAN VENANZO	MONACELLE	28/05/1980			TRASFERIMENTO A TITOLO GRATUITO	Valore catastale	26.754,00	0,00	6.888,50	0,00	26.754,00	0,00	0,00	AGENZIA FORESTALE REGIONALE	
145	Fabbricati ad uso abitativo	1.2.2.02.09.01.001	LOCALITA' PALAZZO BOVARINO	TR	SAN VENANZO	LOCALITA' PALAZZO BOVARINO	08/03/1982			TRASFERIMENTO A TITOLO GRATUITO	Valore catastale	257.881,51	0,00	64.470,38	0,00	257.881,51	0,00	0,00	AGENZIA FORESTALE REGIONALE	
151	Beni immobili f.a.c.	1.2.2.02.09.99.999	LOCALITA' PALAZZO BOVARINO	TR	SAN VENANZO	LOCALITA' PALAZZO BOVARINO	08/03/1982			TRASFERIMENTO A TITOLO GRATUITO	Valore catastale	17.282,50	0,00	4.320,62	0,00	17.282,50	0,00	0,00	AGENZIA FORESTALE REGIONALE	
812	Beni immobili f.a.c.	1.2.2.02.09.99.999	LOCALITA' PALAZZO BOVARINO	TR	SAN VENANZO	LOCALITA' PALAZZO BOVARINO	08/03/1982			TRASFERIMENTO A TITOLO GRATUITO	Valore catastale	6.871,87	0,00	1.717,97	0,00	6.871,87	0,00	0,00	AGENZIA FORESTALE REGIONALE	
2076	Fabbricati rurali	1.2.2.02.09.05.001	CORTINA MARINA, F. 4 - TITOLA	TR	SAN VENANZO	VICOMOLO MAMMI	28/05/1980			TRASFERIMENTO A TITOLO GRATUITO	Valore catastale	8.870,40	0,00	2.217,50	0,00	8.870,40	0,00	0,00	AGENZIA FORESTALE REGIONALE	
1481	Beni immobili f.a.c.	1.2.2.02.09.99.999	PALAZZO BOVARINO, F. 1 - CORTINA	TR	SAN VENANZO	PALAZZO BOVARINO	10/07/1975			TRASFERIMENTO A TITOLO GRATUITO	Valore catastale	1.499,90	0,00	374,88	0,00	1.499,90	0,00	0,00	AGENZIA FORESTALE REGIONALE	
1482	Beni immobili f.a.c.	1.2.2.02.09.99.999	PALAZZO BOVARINO, F. 2 - CORTINA	TR	SAN VENANZO	PALAZZO BOVARINO	10/07/1975			TRASFERIMENTO A TITOLO GRATUITO	Valore catastale	4.790,02	0,00	1.197,50	0,00	4.790,02	0,00	0,00	AGENZIA FORESTALE REGIONALE	

Stelapromedia S.p.A.

PATRIMONIO IMMOBILIARE REGIONE UMBRIA
 Prospetto Fabbricati al 31/12/2021

Codice identificativo dell'immobile	Descrizione secondo il piano di conti dello Stato Patrimoniale in base al D.lgs. n. 118/2011 (art. 10)	Classificazione secondo il secondo Fascicolo del Prospetto Immobiliare (art. 10 del D.lgs. n. 118/2011)	Classificazione secondo il primo Fascicolo del Prospetto Immobiliare (art. 10 del D.lgs. n. 118/2011)	Denominazione	Prov.	Comune	Indirizzo	Data di acquisizione	Data di acquisto	Data fine lavori	Modalità di acquisizione	Criterio di valutazione secondo il principio del D.lgs. n. 118/2011	Valore dichiarato secondo il principio del D.lgs. n. 118/2011	Costi di acquisto al 31/12/2021 (euro)	Valore termine al 31/12/2021 (euro)	Differenza +/ - tra il 2021 e il 2020	Differenza +/ - tra il 2021 e il 2020	Ente Gestore	Note
2372	Beni immobili in a.c.	Indisponibile	Indisponibile	PRODOTTE FIMI SAN	TR	SAN VENANZO	SETTE PIANI OREDALEO	07/11/2017			TRASFERIMENTO A TITOLO GRATUITO	Valore catastale	2.114,15	0,00	0,00	0,00	0,00	AGENZIA FORESTALE REGIONALE	Variazione calcolata dal 2016 in base al valore di riferimento in relazione all'aggiornamento dell'immobile.
2373	Beni immobili in a.c.	Indisponibile	Indisponibile	PRODOTTE FIMI SAN	TR	SAN VENANZO	SETTE PIANI OREDALEO	07/11/2017			TRASFERIMENTO A TITOLO GRATUITO	Valore catastale	1.193,01	0,00	0,00	0,00	0,00	AGENZIA FORESTALE REGIONALE	Variazione calcolata dal 2016 in base al valore di riferimento in relazione all'aggiornamento dell'immobile.
865	Beni immobili in a.c.	Indisponibile	Indisponibile	PRODOTTE FIMI SAN	TR	SAN VENANZO	FRANCOLEONE	10/07/1975			TRASFERIMENTO A TITOLO GRATUITO	Valore relazione di stima	13.300,00	0,00	0,00	0,00	0,00	AGENZIA FORESTALE REGIONALE	Relazione di Stima 2017 - Potere Estimatorio
157	Fabbricati ad uso commerciale e artigianale e di valore artistico	Indisponibile	Indisponibile	PRODOTTE FIMI SAN	TR	SAN VENANZO	SAN VITO	10/07/1975		10/07/2017		Valore catastale	203.195,14	0,00	0,00	0,00	0,00	REGIONE	
376	Fabbricati rurali	Indisponibile	Indisponibile	PRODOTTE FIMI SAN	TR	SAN VENANZO	MONTEPEGLIA	10/07/1975				Valore relazione di stima	12.000,00	0,00	0,00	0,00	0,00	AGENZIA FORESTALE REGIONALE	Relazione di Stima 2017 - Potere Estimatorio
109	Beni immobili in a.c.	Disponibile	Disponibile	PRODOTTE FIMI SAN	TR	SAN VENANZO	BRUCABASSO	10/07/1975				Valore perizia di stima	19.188,00	0,00	0,00	0,00	0,00	AGENZIA FORESTALE REGIONALE	Perizia di stima con prezzi di riferimento del 1965 del 31/10/2014.
329	Fabbricati ad uso abitativo	Indisponibile	Indisponibile	PRODOTTE FIMI SAN	TR	SAN VENANZO	SAN VITO IN MONTE	10/07/1975				Valore catastale	16.485,17	0,00	0,00	0,00	0,00	AGENZIA FORESTALE REGIONALE	Aggiornamento del valore con valore catastale anno 2017.
327	Beni immobili in a.c.	Indisponibile	Indisponibile	PRODOTTE FIMI SAN	TR	SAN VENANZO	SAN VITO IN MONTE	10/07/1975				Valore catastale	0,00	0,00	0,00	0,00	0,00	AGENZIA FORESTALE REGIONALE	Valore introspetto nell'abbandono con 329.
434	Beni immobili di valore culturale, storico ed artistico in a.c.	Indisponibile	Indisponibile	PRODOTTE FIMI SAN	TR	SAN VENANZO	VOC. CASELLA	10/07/1975	21/04/2007			Valore relazione di stima	29.800,00	0,00	0,00	0,00	0,00	AGENZIA FORESTALE REGIONALE	Relazione di Stima 2017 - Potere Estimatorio
799	Beni immobili in a.c.	Disponibile	Disponibile	PRODOTTE FIMI SAN	TR	SAN VENANZO	CASSENZA	10/07/1975				Valore perizia di stima	17.201,72	0,00	0,00	0,00	0,00	AGENZIA FORESTALE REGIONALE	Perizia di stima con prezzi di riferimento del 1965 del 31/10/2014.
221	Beni immobili in a.c.	Indisponibile	Indisponibile	PRODOTTE FIMI SAN	TR	SAN VENANZO	CHEPURE	26/05/1980				Valore relazione di stima	33.400,00	0,00	0,00	0,00	0,00	AGENZIA FORESTALE REGIONALE	Relazione di Stima 2017 - Potere Estimatorio
829	Beni immobili in a.c.	Indisponibile	Indisponibile	PRODOTTE FIMI SAN	TR	SAN VENANZO	CHEPURE	26/05/1980				Valore relazione di stima	5.000,00	0,00	0,00	0,00	0,00	AGENZIA FORESTALE REGIONALE	Relazione di Stima 2017 - Potere Estimatorio
223	Beni immobili in a.c.	Indisponibile	Indisponibile	PRODOTTE FIMI SAN	TR	SAN VENANZO	CHEPURE	26/05/1980				Valore relazione di stima	2.700,00	0,00	0,00	0,00	0,00	AGENZIA FORESTALE REGIONALE	Relazione di Stima 2017 - Potere Estimatorio
143	Beni immobili in a.c.	Disponibile	Disponibile	PRODOTTE FIMI SAN	TR	SAN VENANZO	POD. COLONNA	10/07/1975				Valore perizia di stima	30.850,26	0,00	0,00	0,00	0,00	AGENZIA FORESTALE REGIONALE	Il valore riguarda l'intero complesso immobiliare. Perizia di stima con prezzi di riferimento del 1965 del 31/10/2014.
703	Beni immobili in a.c.	Disponibile	Disponibile	PRODOTTE FIMI SAN	TR	SAN VENANZO	POD. COLONNA	10/07/1975				Valore perizia di stima	0,00	0,00	0,00	0,00	0,00	AGENZIA FORESTALE REGIONALE	Il valore è compreso in F. n. 143. Perizia di stima con prezzi di riferimento del 1965 del 31/10/2014.
941	Beni immobili in a.c.	Disponibile	Disponibile	PRODOTTE FIMI SAN	TR	SAN VENANZO	POD. COLONNA	10/07/1975				Valore perizia di stima	0,00	0,00	0,00	0,00	0,00	AGENZIA FORESTALE REGIONALE	Il valore è compreso in F. n. 143. Perizia di stima con prezzi di riferimento del 1965 del 31/10/2014.
815	Fabbricati ad uso abitativo	Indisponibile	Indisponibile	PRODOTTE FIMI SAN	TR	SAN VENANZO	POD. CORGIARTE	10/07/1975				Valore catastale	62.470,46	0,00	0,00	0,00	0,00	AGENZIA FORESTALE REGIONALE	
210	Beni immobili in a.c.	Indisponibile	Indisponibile	PRODOTTE FIMI SAN	TR	SAN VENANZO	SAN VITO IN MONTE	10/07/1975				Valore relazione di stima	44.800,00	0,00	0,00	0,00	0,00	AGENZIA FORESTALE REGIONALE	Relazione di Stima 2017 - Potere Estimatorio
114	Beni immobili in a.c.	Indisponibile	Indisponibile	PRODOTTE FIMI SAN	TR	SAN VENANZO	MONTEMESE	10/07/1975				Valore relazione di stima	27.000,00	0,00	0,00	0,00	0,00	AGENZIA FORESTALE REGIONALE	Relazione di Stima 2017 - Potere Estimatorio
698	Beni immobili in a.c.	Indisponibile	Indisponibile	PRODOTTE FIMI SAN	TR	SAN VENANZO	VOCABOLO MAENA	10/07/1975				Valore relazione di stima	21.800,00	0,00	0,00	0,00	0,00	AGENZIA FORESTALE REGIONALE	Relazione di Stima 2017 - Potere Estimatorio
215	Fabbricati ad uso abitativo	Indisponibile	Indisponibile	PRODOTTE FIMI SAN	TR	SAN VENANZO	VOCABOLO MANERI	28/05/1980				Valore catastale	59.000,26	0,00	0,00	0,00	0,00	AGENZIA FORESTALE REGIONALE	

Stelapromedia S.p.A.

PATRIMONIO IMMOBILIARE REGIONE UMBRIA
Prospetto Fabbricati al 31/12/2021

Table with 20 columns: C.d.c., Descrizione, Classificazione, Denominazione, Prov., Comune, Indirizzo, Data di acquisizione, Data fine lavori, Modalità di acquisizione, Criterio di valutazione, Valore, Costi, Differenze, Valore, Differenza, Valore, Differenza, Agenzia, Note.

Stelgroup Italia S.p.A.

PATRIMONIO IMMOBILIARE REGIONE UMBRIA
 Prospetto Fabbricati al 31/12/2021

Codice identificativo univoco del Fabbricato (C.F. - Codice Fabbricati)	Descrizione secondo il piano di conti dello Stato Patrimoniale in base al D.lgs. 118/2011 (art. 10)	Classificazione di destinazione (differenziale)	Denominazione	Prov.	Comune	Indirizzo	Data di acquisizione	Data di acquisto	Data fine lavori	Modalità di acquisizione	Criterio di valutazione secondo principi del D.lgs. 118/2011	Valore contabile secondo principi del D.lgs. 118/2011 (euro)	Costi di acquisto al 31/12/2021 (euro)	Valore termico al 31/12/2021 (euro)	Differenza +/- tra il 31/12/2021 e il 31/12/2020 (euro)	Differenza +/- tra il 31/12/2021 e il 31/12/2020 (euro)	Ente Gestore	Note
2017	Beni immobili n.a.c.	Indisponibile	POD. MESSA, FI. MONTAGNA	TR	SAN VENANZO	MELONIA	28/05/1980	19/05/2011		TRASFERIMENTO A TITOLO GRATUITO	Valore relazione di stima	0,00	0,00	1.000,00	0,00	0,00	AGENZIA FORESTALE REGIONALE	Relazione di Stima 2017 - Povev Edilatorio
103	Beni immobili n.a.c.	Indisponibile	POD. MESSA, FI. MONTAGNA	TR	SAN VENANZO	MELONIA	28/05/1980			TRASFERIMENTO A TITOLO GRATUITO	Valore relazione di stima	0,00	0,00	38.900,00	0,00	0,00	AGENZIA FORESTALE REGIONALE	Relazione di Stima 2017 - Povev Edilatorio - Decreto di valore anno 2021
103	Beni immobili di valore culturale, storico ed artistico n.a.c.	Indisponibile	POD. MESSA, FI. MONTAGNA	TR	SAN VENANZO	MELONIA	28/05/1980			TRASFERIMENTO A TITOLO GRATUITO	Valore relazione di stima	0,00	0,00	38.900,00	0,00	0,00	AGENZIA FORESTALE REGIONALE	Relazione di Stima 2017 - Povev Edilatorio - Decreto di valore anno 2021
794	Fabbricati ad uso abitativo di valore culturale, storico ed artistico	Indisponibile	POD. MESSA, FI. MONTAGNA	TR	SAN VENANZO	MESSA	10/07/1975	19/05/2011		TRASFERIMENTO A TITOLO GRATUITO	Valore catastale	60.965,74	0,00	15.227,18	0,00	0,00	AGENZIA FORESTALE REGIONALE	Variazione catastale 2018
407	Fabbricati rurali	Indisponibile	POD. MESSA, FI. MONTAGNA	TR	SAN VENANZO	MESSA	10/07/1975			TRASFERIMENTO A TITOLO GRATUITO	Valore relazione di stima	0,00	0,00	13.000,00	0,00	0,00	AGENZIA FORESTALE REGIONALE	Relazione di Stima 2017 - Povev Edilatorio
101	Beni immobili n.a.c.	Indisponibile	POD. MONTAGNA	TR	SAN VENANZO	POD. MONTAGNA	10/07/1975			TRASFERIMENTO A TITOLO GRATUITO	Valore relazione di stima	0,00	0,00	11.000,00	0,00	0,00	AGENZIA FORESTALE REGIONALE	Relazione di Stima 2017 - Povev Edilatorio
321	Beni immobili n.a.c.	Indisponibile	POD. MONTE CUCCO, FI. MESSA	TR	SAN VENANZO	MONTE CUCCO	10/07/1975			TRASFERIMENTO A TITOLO GRATUITO	Valore relazione di stima	0,00	0,00	8.300,00	0,00	0,00	AGENZIA FORESTALE REGIONALE	Relazione di Stima 2017 - Povev Edilatorio
948	Beni immobili n.a.c.	Indisponibile	POD. MONTE CUCCO, FI. MESSA	TR	SAN VENANZO	MONTE CUCCO	10/07/1975			TRASFERIMENTO A TITOLO GRATUITO	Valore relazione di stima	0,00	0,00	5.000,00	0,00	0,00	AGENZIA FORESTALE REGIONALE	Relazione di Stima 2017 - Povev Edilatorio
209	Fabbricati rurali	Indisponibile	POD. MONTAGNA, FI. MESSA	TR	SAN VENANZO	VOC. MONTAGNA PORNELLO	28/05/1980			TRASFERIMENTO A TITOLO GRATUITO	Valore catastale	128.717,90	0,00	32.179,48	0,00	0,00	AGENZIA FORESTALE REGIONALE	Aggiornamento valutazione con valore catastale, anno 2017
825	Beni immobili di valore culturale, storico ed artistico n.a.c.	Indisponibile	POD. MONTAGNA, FI. MESSA	TR	SAN VENANZO	VOC. MONTAGNA PORNELLO	28/05/1980	15/12/2008		TRASFERIMENTO A TITOLO GRATUITO	Valore relazione di stima	0,00	0,00	22.800,00	0,00	0,00	AGENZIA FORESTALE REGIONALE	Relazione di Stima 2017 - Povev Edilatorio
211	Beni immobili n.a.c.	Indisponibile	POD. MONTAGNA, FI. MESSA	TR	SAN VENANZO	VOC. MONTAGNA PORNELLO	28/05/1980			TRASFERIMENTO A TITOLO GRATUITO	Valore relazione di stima	0,00	0,00	6.000,00	0,00	0,00	AGENZIA FORESTALE REGIONALE	Relazione di Stima 2017 - Povev Edilatorio
626	Fabbricati rurali	Indisponibile	POD. MONTAGNA, FI. MESSA	TR	SAN VENANZO	VOC. MONTAGNA PORNELLO	28/05/1980			TRASFERIMENTO A TITOLO GRATUITO	Valore catastale	120.995,60	0,00	30.248,40	0,00	0,00	AGENZIA FORESTALE REGIONALE	Relazione di Stima 2017 - Povev Edilatorio
243	Fabbricati ad uso abitativo di valore culturale, storico ed artistico	Indisponibile	POD. MONTAGNA, FI. MESSA	TR	SAN VENANZO	VOC. MONTAGNA PORNELLO	18/07/2017			TRASFERIMENTO A TITOLO GRATUITO	Valore catastale	65.940,67	0,00	16.485,17	0,00	0,00	AGENZIA FORESTALE REGIONALE	Relazione di Stima 2017 - Povev Edilatorio
244	Beni immobili di valore culturale, storico ed artistico n.a.c.	Indisponibile	POD. MONTAGNA, FI. MESSA	TR	SAN VENANZO	VOC. MONTAGNA PORNELLO	18/07/2017			TRASFERIMENTO A TITOLO GRATUITO	Valore catastale	18.890,51	0,00	4.720,13	0,00	0,00	AGENZIA FORESTALE REGIONALE	Relazione di Stima 2017 - Povev Edilatorio
245	Fabbricati rurali	Indisponibile	POD. MONTAGNA, FI. MESSA	TR	SAN VENANZO	VOC. MONTAGNA PORNELLO	10/07/1975			TRASFERIMENTO A TITOLO GRATUITO	Valore catastale	41.064,58	0,00	10.265,14	0,00	0,00	AGENZIA FORESTALE REGIONALE	Relazione di Stima 2017 - Povev Edilatorio
827	Beni immobili n.a.c.	Indisponibile	POD. MONTAGNA, FI. MESSA	TR	SAN VENANZO	PATERNA	10/07/1975			TRASFERIMENTO A TITOLO GRATUITO	Valore relazione di stima	0,00	0,00	26.500,00	0,00	0,00	AGENZIA FORESTALE REGIONALE	Relazione di Stima 2017 - Povev Edilatorio
414	Beni immobili n.a.c.	Indisponibile	POD. MONTAGNA, FI. MESSA	TR	SAN VENANZO	PATERNA	28/05/1980			TRASFERIMENTO A TITOLO GRATUITO	Valore relazione di stima	0,00	0,00	40.000,00	0,00	0,00	AGENZIA FORESTALE REGIONALE	Relazione di Stima 2017 - Povev Edilatorio
404	Beni immobili n.a.c.	Disponibile	POD. MONTAGNA, FI. MESSA	TR	SAN VENANZO	POD. MONTAGNA	10/07/1975			TRASFERIMENTO A TITOLO GRATUITO	Valore perizia di stima	134.594,66	0,00	33.648,66	0,00	0,00	AGENZIA FORESTALE REGIONALE	Perizia di stima con prezzi di riferimento 1000 del 31/10/2014
320	Beni immobili n.a.c.	Disponibile	POD. MONTAGNA, FI. MESSA	TR	SAN VENANZO	VOC. MONTAGNA PORNELLO	10/07/1975			TRASFERIMENTO A TITOLO GRATUITO	Valore perizia di stima	24.949,12	0,00	6.237,28	0,00	0,00	AGENZIA FORESTALE REGIONALE	Perizia di stima con prezzi di riferimento 1000 del 31/10/2014
322	Fabbricati ad uso abitativo di valore culturale, storico ed artistico	Indisponibile	POD. MONTAGNA, FI. MESSA	TR	SAN VENANZO	FRANZINI SAN VITO N. MONTI	10/07/1975	24/01/2013		TRASFERIMENTO A TITOLO GRATUITO	Valore catastale	104.116,99	0,00	26.029,25	0,00	0,00	AGENZIA FORESTALE REGIONALE	
888	Beni immobili n.a.c.	Indisponibile	POD. MONTAGNA, FI. MESSA	TR	SAN VENANZO	POMOTONE	28/05/1980			TRASFERIMENTO A TITOLO GRATUITO	Valore relazione di stima	0,00	0,00	51.000,00	0,00	0,00	AGENZIA FORESTALE REGIONALE	Relazione di Stima 2017 - Povev Edilatorio

PATRIMONIO IMMOBILIARE REGIONE UMBRIA
 Prospetto Fabbricati al 31/12/2021

Codice identificativo dell'immobile	Descrizione secondo il piano di conti dello Stato Patrimoniale in base al D.lgs. n. 118/2011 (art. 10)	Classificazione di destinazione	Provincia	Comune	Indirizzo	Data di acquisizione	Data di acquisto	Data di fine lavori	Modalità di acquisizione	Criterio di valutazione secondo principi del D.lgs. n. 118/2011	Valore dichiarato secondo principi del D.lgs. n. 118/2011 (euro)	Costi di acquisto al 31/12/2021 (euro)	Valore termine al 31/12/2021 (euro)	Differenza +/- tra il 31/12/2021 e il 31/12/2020 (euro)	Differenza +/- tra il 31/12/2021 e il 31/12/2020	Ente Quotista	Note
110	Fabbricati ad uso culturale, storico ed artistico	Indisponibile	TR	SAN VENANZO	PORCARECCA	10/07/1975	10/11/2015		TRASFERIMENTO A TITOLO GRATUITO	Valore catastale	31.235,90	0,00	7.808,98	0,00	0,00	AGENZIA FORESTALE REGIONALE	
421	Beni immobili di valore culturale, storico ed artistico n.a.c.	Indisponibile	TR	SAN VENANZO	PORCARECCA	10/07/1975	10/10/2015		TRASFERIMENTO A TITOLO GRATUITO	Valore relazione di stima	0,00	0,00	15.800,00	0,00	0,00	AGENZIA FORESTALE REGIONALE	Relazione di Stima 2017 - Powers Editore
96	Beni immobili n.a.c.	Indisponibile	TR	SAN VENANZO	SMANTRO QUERCIA	28/05/1980			TRASFERIMENTO A TITOLO GRATUITO	Valore relazione di stima	0,00	0,00	36.000,00	0,00	0,00	AGENZIA FORESTALE REGIONALE	Relazione di Stima 2017 - Powers Editore
2082	Beni immobili n.a.c.	Indisponibile	TR	SAN VENANZO	FORERE QUATTRO QUERCIE	28/05/1980			TRASFERIMENTO A TITOLO GRATUITO	Valore catastale	3.996,40	0,00	999,60	0,00	0,00	AGENZIA FORESTALE REGIONALE	Aggiornamento valutazione con valore catastale, anno 2017
325	Beni immobili n.a.c.	Indisponibile	TR	SAN VENANZO	VOC. ROTA	10/07/1975			TRASFERIMENTO A TITOLO GRATUITO	Valore catastale	29.152,70	0,00	7.388,18	0,00	0,00	AGENZIA FORESTALE REGIONALE	
423	Fabbricati ad uso abitativo	Indisponibile	TR	SAN VENANZO	VOC. S. ANTELLA n. 39	28/05/1980			TRASFERIMENTO A TITOLO GRATUITO	Valore catastale	182.726,21	0,00	45.681,55	0,00	0,00	AGENZIA FORESTALE REGIONALE	
657	Beni immobili n.a.c.	Indisponibile	TR	SAN VENANZO	VOC. S. ANTELLA	28/05/1980			TRASFERIMENTO A TITOLO GRATUITO	Valore relazione di stima	104.224,50	0,00	26.056,13	0,00	0,00	AGENZIA FORESTALE REGIONALE	Valutazione straordinaria 2013 - in corso di regolarizzazione catastale
338	Beni immobili n.a.c.	Indisponibile	TR	SAN VENANZO	SAN VENANZO	28/05/1980			TRASFERIMENTO A TITOLO GRATUITO	Valore relazione di stima	0,00	0,00	43.000,00	0,00	0,00	AGENZIA FORESTALE REGIONALE	Relazione di Stima 2017 - Powers Editore
339	Beni immobili n.a.c.	Indisponibile	TR	SAN VENANZO	SAN VENANZO	28/05/1980			TRASFERIMENTO A TITOLO GRATUITO	Valore relazione di stima	0,00	0,00	5.800,00	0,00	0,00	AGENZIA FORESTALE REGIONALE	Relazione di Stima 2017 - Powers Editore
944	Beni immobili n.a.c.	Indisponibile	TR	SAN VENANZO	SCHANTONE	10/07/1975			TRASFERIMENTO A TITOLO GRATUITO	Valore relazione di stima	0,00	0,00	43.500,00	0,00	0,00	AGENZIA FORESTALE REGIONALE	Relazione di Stima 2017 - Powers Editore
437	Beni immobili n.a.c.	Indisponibile	TR	SAN VENANZO	SCHANTONE	10/07/1975			TRASFERIMENTO A TITOLO GRATUITO	Valore relazione di stima	0,00	0,00	6.300,00	0,00	0,00	AGENZIA FORESTALE REGIONALE	Relazione di Stima 2017 - Powers Editore
1459	Fabbricati ad uso culturale, storico ed artistico	Indisponibile	TR	SAN VENANZO	VOCOLO BIANCO	10/07/1975	19/05/2011		TRASFERIMENTO A TITOLO GRATUITO	Valore catastale	54.093,31	0,00	13.523,33	0,00	0,00	AGENZIA FORESTALE REGIONALE	
874	Beni immobili di valore culturale, storico ed artistico n.a.c.	Indisponibile	TR	SAN VENANZO	VOCOLO BIANCO	10/07/1975	26/05/2011		TRASFERIMENTO A TITOLO GRATUITO	Valore catastale	6.896,86	0,00	1.749,22	0,00	0,00	AGENZIA FORESTALE REGIONALE	
2094	Fabbricati rurali	Indisponibile	TR	SAN VENANZO	VOCOLO BIANCO	10/07/1975			TRASFERIMENTO A TITOLO GRATUITO	Valore catastale	20.115,65	0,00	5.028,91	0,00	0,00	AGENZIA FORESTALE REGIONALE	
2085	Fabbricati rurali	Indisponibile	TR	SAN VENANZO	VOCOLO BIANCO	10/07/1975			TRASFERIMENTO A TITOLO GRATUITO	Valore catastale	52.036,34	0,00	13.006,58	0,00	0,00	AGENZIA FORESTALE REGIONALE	
356	Fabbricati rurali	Indisponibile	TR	SAN VENANZO	ESPARRE DI SOPRA	10/07/1975			TRASFERIMENTO A TITOLO GRATUITO	Valore relazione di stima	0,00	0,00	60.000,00	0,00	0,00	AGENZIA FORESTALE REGIONALE	Relazione di Stima 2017 - Powers Editore
357	Fabbricati rurali	Indisponibile	TR	SAN VENANZO	ESPARRE DI SOPRA	10/07/1975			TRASFERIMENTO A TITOLO GRATUITO	Valore relazione di stima	0,00	0,00	3.800,00	0,00	0,00	AGENZIA FORESTALE REGIONALE	Relazione di Stima 2017 - Powers Editore
652	Beni immobili n.a.c.	Indisponibile	TR	SAN VENANZO	ESPARRE DI SOTTO	10/07/1975			TRASFERIMENTO A TITOLO GRATUITO	Valore relazione di stima	0,00	0,00	35.200,00	0,00	0,00	AGENZIA FORESTALE REGIONALE	Relazione di Stima 2017 - Powers Editore
372	Beni immobili n.a.c.	Indisponibile	TR	SAN VENANZO	ESPARRE DI SOTTO	10/07/1975			TRASFERIMENTO A TITOLO GRATUITO	Valore relazione di stima	0,00	0,00	8.000,00	0,00	0,00	AGENZIA FORESTALE REGIONALE	Relazione di Stima 2017 - Powers Editore
895	Beni immobili n.a.c.	Indisponibile	TR	SAN VENANZO	ESPARRE DI SOTTO	10/07/1975			TRASFERIMENTO A TITOLO GRATUITO	Valore relazione di stima	0,00	0,00	21.000,00	0,00	0,00	AGENZIA FORESTALE REGIONALE	Relazione di Stima 2017 - Powers Editore
399	Fabbricati ad uso culturale, storico ed artistico	Disponibile	TR	SAN VENANZO	VOCOLO SCORBELLO	10/07/1975	18/09/2012		TRASFERIMENTO A TITOLO GRATUITO	Valore catastale	49.560,00	0,00	12.390,00	0,00	0,00	AGENZIA FORESTALE REGIONALE	

Sviluppimobiliare S.p.A.

PATRIMONIO IMMOBILIARE REGIONE UMBRIA
Prospetto Fabbricati al 31/12/2021

Codice identificativo del bene	Descrizione secondo il piano di conti dello Stato Patrimoniale in base al D.lgs. n. 58/2017 (art. 240, comma 1)	Classificazione secondo il secondo Piano di Conto (art. 240, comma 2)	Documentazione	Prov.	Comune	Indirizzo	Data di acquisizione	Data di acquisto	Data di vincolo di sorta del D.lgs. n. 58/2017	Data fine straordinaria	Modalità di acquisizione	Criterio di valutazione secondo principi del D.lgs. n. 58/2017	Valore contabile secondo principi del D.lgs. n. 58/2017 (€)	Costi di acquisto al 31/12/2021 (€)	Valore termico al 31/12/2021 (€)	Valore termico al 31/12/2020 (€)	Differenza +/ - tra il 2021 e il 2020	Differenza +/ - tra il 2021 e il 2020	Ente Gestore	Note
400	Beni immobili f.a.c.	1.2.2.02.09.99.999	POD VALLALBA I F2 (CANTIERE COLLABORAZIONE)	TR	SAN VENANZO	VOCABOLO SORBELLO	10/07/1975				TRASFERIMENTO A TITOLO GRATUITO	Valore relazione di stima	11.000,00	0,00	11.000,00	0,00	0,00	0,00	AGENZIA FORESTALE REGIONALE	Relazione di Stima 2017 - Potere Esautorato
858	Fabbricati ad uso abitativo di valore catastale storico ed artistico	1.2.2.02.10.01.001	POD VALLALBA I F1 (MURAZZE)	TR	SAN VENANZO	TARTUFOLO	10/07/1975	19/05/2011			TRASFERIMENTO A TITOLO GRATUITO	Valore catastale	63.137,09	0,00	15.784,27	0,00	0,00	0,00	AGENZIA FORESTALE REGIONALE	
859	Fabbricati rurali	1.2.2.02.09.05.001	POD VALLALBA I F2 (MURAZZE)	TR	SAN VENANZO	TARTUFOLO	10/07/1975				TRASFERIMENTO A TITOLO GRATUITO	Valore catastale	14.992,32	0,00	3.748,08	0,00	0,00	0,00	AGENZIA FORESTALE REGIONALE	
798	Beni immobili f.a.c.	1.2.2.02.09.99.999	POD TERRE BIANCHE	TR	SAN VENANZO	TERRE BIANCHE	10/07/1975				TRASFERIMENTO A TITOLO GRATUITO	Valore relazione di stima	29.000,00	0,00	29.000,00	0,00	0,00	0,00	AGENZIA FORESTALE REGIONALE	Relazione di Stima 2017 - Potere Esautorato
712	Fabbricati ad uso culturale storico ed artistico	1.2.2.02.10.01.001	POD VALLALBA I F1 (MURAZZE)	TR	SAN VENANZO	POD TORRECELLE	10/07/1975	11/01/2013			TRASFERIMENTO A TITOLO GRATUITO	Valore catastale	52.058,50	0,00	13.014,62	0,00	0,00	0,00	AGENZIA FORESTALE REGIONALE	Aggiornamento valutazione con valore catastale, anno 2017.
453	Fabbricati ad uso abitativo di valore catastale storico ed artistico	1.2.2.02.10.01.001	POD SORBELLE I F2 (MURAZZE)	TR	SAN VENANZO	POD TORRECELLE	10/07/1975	11/01/2013			TRASFERIMENTO A TITOLO GRATUITO	Valore catastale	7.498,83	0,00	1.974,21	0,00	0,00	0,00	AGENZIA FORESTALE REGIONALE	Aggiornamento valutazione con valore catastale, anno 2017.
97	Beni immobili f.a.c.	1.2.2.02.09.99.999	POD TERRE BIANCHE (USE COMUNE)	TR	SAN VENANZO	TROPPE TROPPE	10/07/1975				TRASFERIMENTO A TITOLO GRATUITO	Valore perizia di stima	18.373,20	0,00	18.373,20	0,00	0,00	0,00	AGENZIA FORESTALE REGIONALE	Il valore riguarda l'intero complesso immobiliare. Perizia di stima con perizia DOR 1305 del 31/10/2014.
565	Beni immobili f.a.c.	1.2.2.02.09.99.999	POD TERRE BIANCHE (USE COMUNE)	TR	SAN VENANZO	TROPPE TROPPE	10/07/1975				TRASFERIMENTO A TITOLO GRATUITO	Valore perizia di stima	0,00	0,00	0,00	0,00	0,00	0,00	AGENZIA FORESTALE REGIONALE	Il valore è il corrispettivo in quieto dell'intero complesso immobiliare indicato in F.T. 14 n. 97. Perizia di stima con perizia DOR 1305 del 31/10/2014.
566	Beni immobili f.a.c.	1.2.2.02.09.99.999	POD TERRE BIANCHE (USE COMUNE)	TR	SAN VENANZO	TROPPE TROPPE	10/07/1975				TRASFERIMENTO A TITOLO GRATUITO	Valore perizia di stima	0,00	0,00	0,00	0,00	0,00	0,00	AGENZIA FORESTALE REGIONALE	Il valore è il corrispettivo in quieto dell'intero complesso immobiliare indicato in F.T. 14 n. 97. Perizia di stima con perizia DOR 1305 del 31/10/2014.
796	Beni immobili f.a.c.	1.2.2.02.09.99.999	POD VALLALBA I (USE COMUNE)	TR	SAN VENANZO	POD VALLALBA I	28/05/1980				TRASFERIMENTO A TITOLO GRATUITO	Valore perizia di stima	98.705,48	0,00	24.176,37	0,00	0,00	0,00	AGENZIA FORESTALE REGIONALE	Il valore riguarda l'intero complesso immobiliare. Perizia di stima con perizia DOR 1305 del 31/10/2014.
106	Beni immobili f.a.c.	1.2.2.02.09.99.999	POD VALLALBA I F2 (MURAZZE)	TR	SAN VENANZO	POD VALLALBA I	28/05/1980				TRASFERIMENTO A TITOLO GRATUITO	Valore perizia di stima	0,00	0,00	0,00	0,00	0,00	0,00	AGENZIA FORESTALE REGIONALE	Il valore è il corrispettivo in quieto dell'intero complesso immobiliare indicato in F.T. 14 n. 97. Perizia di stima con perizia DOR 1305 del 31/10/2014.
98	Beni immobili f.a.c.	1.2.2.02.09.99.999	POD VALLALBA I	TR	SAN VENANZO	VOCABOLO VALLALBA	28/05/1980				TRASFERIMENTO A TITOLO GRATUITO	Valore perizia di stima	28.641,36	0,00	28.641,36	0,00	0,00	0,00	AGENZIA FORESTALE REGIONALE	Perizia di stima con perizia DOR 1305 del 31/10/2014.
1442	Beni immobili f.a.c.	1.2.2.02.09.99.999	POD VALLALBA I (MURAZZE)	TR	SAN VENANZO	VOCABOLO VALLALBA	28/05/1980				TRASFERIMENTO A TITOLO GRATUITO	Valore relazione di stima	5.300,00	0,00	5.300,00	0,00	0,00	0,00	AGENZIA FORESTALE REGIONALE	Relazione di Stima 2017 - Potere Esautorato. Adeguata alla corretta classificazione del bene proveniente. Fabbricati ad uso abitativo.
164	Fabbricati ad uso abitativo	1.2.2.02.09.01.001	POD VALLALBA I F1 (MURAZZE)	TR	SAN VENANZO	VALLALBA II	28/05/1980				TRASFERIMENTO A TITOLO GRATUITO	Valore catastale	48.588,29	0,00	12.147,07	0,00	0,00	0,00	AGENZIA FORESTALE REGIONALE	Aggiornamento valutazione con valore catastale, anno 2017. Adeguata alla corretta classificazione del bene proveniente. Fabbricati ad uso abitativo.
736	Beni immobili f.a.c.	1.2.2.02.09.99.999	POD VALLALBA I F2 (MURAZZE)	TR	SAN VENANZO	POD VALLALBA I	28/05/1980				TRASFERIMENTO A TITOLO GRATUITO	Valore relazione di stima	3.700,00	0,00	3.700,00	0,00	0,00	0,00	AGENZIA FORESTALE REGIONALE	Relazione di Stima 2017 - Potere Esautorato
953	Beni immobili f.a.c.	1.2.2.02.09.99.999	POD VALLALBA I F1 (MURAZZE)	TR	SAN VENANZO	VALLALBA II	28/05/1980				TRASFERIMENTO A TITOLO GRATUITO	Valore relazione di stima	4.300,00	0,00	4.300,00	0,00	0,00	0,00	AGENZIA FORESTALE REGIONALE	Relazione di Stima 2017 - Potere Esautorato
717	Beni immobili f.a.c.	1.2.2.02.09.99.999	POD VALLALBA I F1 (MURAZZE)	TR	SAN VENANZO	CASELLA	10/07/1975				TRASFERIMENTO A TITOLO GRATUITO	Valore relazione di stima	24.500,00	0,00	24.500,00	0,00	0,00	0,00	AGENZIA FORESTALE REGIONALE	Relazione di Stima 2017 - Potere Esautorato
946	Beni immobili f.a.c.	1.2.2.02.09.99.999	POD VALLALBA I F2 (MURAZZE)	TR	SAN VENANZO	CASELLA	10/07/1975				TRASFERIMENTO A TITOLO GRATUITO	Valore relazione di stima	3.500,00	0,00	3.500,00	0,00	0,00	0,00	AGENZIA FORESTALE REGIONALE	Relazione di Stima 2017 - Potere Esautorato
111	Beni immobili f.a.c.	1.2.2.02.09.99.999	POD VALLALBA I F2 (MURAZZE)	TR	SAN VENANZO	MONCELLE	28/05/1980				TRASFERIMENTO A TITOLO GRATUITO	Valore perizia di stima	18.650,84	0,00	18.650,84	0,00	0,00	0,00	AGENZIA FORESTALE REGIONALE	Perizia di stima con perizia DOR 1305 del 31/10/2014.
332	Fabbricati ad uso abitativo	1.2.2.02.09.01.001	POD VALLALBA I F1 (MURAZZE)	TR	SAN VENANZO	VOCABOLO CAMPORANDE	28/05/1980				TRASFERIMENTO A TITOLO GRATUITO	Valore catastale	72.757,44	0,00	18.189,36	0,00	0,00	0,00	AGENZIA FORESTALE REGIONALE	
353	Fabbricati rurali	1.2.2.02.09.05.001	POD VALLALBA I F2 (MURAZZE)	TR	SAN VENANZO	COMPAGNIA	28/05/1980				TRASFERIMENTO A TITOLO GRATUITO	Valore catastale	118.700,40	0,00	29.675,10	0,00	0,00	0,00	AGENZIA FORESTALE REGIONALE	

Stelapromedia S.p.A.

PATRIMONIO IMMOBILIARE REGIONE UMBRIA
Prospetto Fabbricati al 31/12/2021

Table with columns: C.d.c., Indirizzo, Comune, Prov., Denominazione, Classificazione, Descrizione, Data di acquisto, Modalità di acquisizione, Valore, Costi, Differenze, and Note. It lists various real estate properties in Umbria, including agricultural buildings, rural buildings, and residential buildings, with their respective acquisition dates and values.

Stelpipromedia S.p.A.

PATRIMONIO IMMOBILIARE REGIONE UMBRIA
 Prospetto Fabbricati al 31/12/2021

Codice identificativo del bene	Categoria	Classificazione secondo il piano di conti dello Stato Patrimoniale in base al Dgs 11/05/2011 (art. 10)	Classificazione secondo il piano di conti dello Stato Patrimoniale in base al Dgs 11/05/2011 (art. 10)	Denominazione	Prov.	Comune	Indirizzo	Data di acquisizione	Data di chiusura dell'esercizio	Valore di acquisto	Valore di valutazione secondo il principio del Dgs 11/05/2011 (art. 10)	Costi di acquisto al 31/12/2021 (euro)	Costi di acquisto al 31/12/2020 (euro)	Valore termine al 31/12/2021 (euro)	Valore termine al 31/12/2020 (euro)	Differenza +/ - tra il 2021 e il 2020	Differenza +/ - tra il 2021 e il 2020	Ente Gestore	Note
435	Fabbricati ad uso commerciale	1.2.2.02.09.02.001	Indisponibile	SETTE FRATI - IMMOBILIARE COMMERCIALE	TR	SAN VENANZO	SETTE FRATI	28/05/1980		124.142,09	124.142,09	0,00	0,00	31.035,52	31.035,52	0,00	0,00	AGENZIA FORESTALE REGIONALE	
2075	Fabbricati ad uso commerciale	1.2.2.02.09.02.001	Indisponibile	SETTE FRATI - IMMOBILIARE COMMERCIALE	TR	SAN VENANZO	SETTE FRATI	15/06/2011		21.683,09	21.683,09	0,00	0,00	5.420,77	5.420,77	0,00	0,00	AGENZIA FORESTALE REGIONALE	Fabbricati realizzati successivamente all'acquisizione del terreno. La data di acquisizione indica la data della costruzione.
2347	Fabbricati ad uso commerciale	1.2.2.02.09.02.001	Indisponibile	SETTE FRATI - IMMOBILIARE COMMERCIALE	TR	SAN VENANZO	SETTE FRATI	10/07/1975		44.427,77	44.427,77	0,00	0,00	11.108,94	11.108,94	0,00	0,00	AGENZIA FORESTALE REGIONALE	
2010	Infrastrutture telematiche	1.2.2.02.09.09.001	Indisponibile	FRANCESCO MONTI (R.M.F.P.)	TR	SAN VENANZO	VOCANDOLO MONTE PIELLA	26/07/2011		142.724,40	142.724,40	0,00	0,00	35.661,10	35.661,10	0,00	0,00	AGENZIA FORESTALE REGIONALE	Fabbricati realizzati successivamente all'acquisizione del terreno. La data di acquisizione indica la data della costruzione.
2011	Infrastrutture telematiche	1.2.2.02.09.09.001	Indisponibile	FRANCESCO MONTI (R.M.F.P.)	TR	SAN VENANZO	VOCANDOLO MONTE PIELLA	26/07/2011		110.947,20	110.947,20	0,00	0,00	27.736,80	27.736,80	0,00	0,00	AGENZIA FORESTALE REGIONALE	Fabbricati realizzati successivamente all'acquisizione del terreno. La data di acquisizione indica la data della costruzione.
2012	Infrastrutture telematiche	1.2.2.02.09.09.001	Indisponibile	FRANCESCO MONTI (R.M.F.P.)	TR	SAN VENANZO	VOCANDOLO MONTE PIELLA	26/07/2011		287.305,20	287.305,20	0,00	0,00	71.626,30	71.626,30	0,00	0,00	AGENZIA FORESTALE REGIONALE	Fabbricati realizzati successivamente all'acquisizione del terreno. La data di acquisizione indica la data della costruzione.
436	Fabbricati rurali	1.2.2.02.09.05.001	Indisponibile	MONTICELLI (M.M.F.P.)	TR	SAN VENANZO	TROSCIONE	10/07/1975		0,00	0,00	0,00	0,00	25.000,00	25.000,00	0,00	0,00	AGENZIA FORESTALE REGIONALE	Relazione di fine 2011 - Proven Edilizio
576	Fabbricati ad uso strumentale	1.2.2.02.09.19.001	Indisponibile	VINO CASTEL SAN FELICE	PG	SANTAMARZIA DI MARCO	CASTEL SAN FELICE	12/05/1980		166.371,66	166.371,66	0,00	0,00	41.592,92	41.592,92	0,00	0,00	AGENZIA FORESTALE REGIONALE	
2200	Fabbricati ad uso strumentale	1.2.2.02.09.19.001	Indisponibile	BOCCIONE	PG	SCHEGGIALE PASCELLO	LOCALITA' VALDOBRIA	10/07/1975		14.577,02	14.577,02	0,00	0,00	3.644,26	3.644,26	0,00	0,00	AGENZIA FORESTALE REGIONALE	Fabbricati realizzati successivamente all'acquisizione del terreno. La data di acquisizione indica la data della costruzione.
2028	Infrastrutture Demaniali	1.2.2.01.01.01.001	Demaniale	MONTICELLI (M.M.F.P.)	PG	SCHEGGIALE PASCELLO	PONTE CALCARA	13/11/2009		8.676,86	8.676,86	0,00	0,00	2.169,22	2.169,22	0,00	0,00	PROVINCIA	Fabbricati realizzati successivamente all'acquisizione del terreno. La data di acquisizione indica la data della costruzione.
2032	Infrastrutture Demaniali	1.2.2.01.01.01.001	Demaniale	MONTICELLI (M.M.F.P.)	PG	SCHEGGIALE PASCELLO	COLE	13/11/2009		16.679,04	16.679,04	0,00	0,00	4.169,76	4.169,76	0,00	0,00	PROVINCIA	Fabbricati realizzati successivamente all'acquisizione del terreno. La data di acquisizione indica la data della costruzione.
2033	Infrastrutture Demaniali	1.2.2.01.01.01.001	Demaniale	MONTICELLI (M.M.F.P.)	PG	SCHEGGIALE PASCELLO	COLE	13/11/2009		2.255,23	2.255,23	0,00	0,00	563,81	563,81	0,00	0,00	PROVINCIA	Fabbricati realizzati successivamente all'acquisizione del terreno. La data di acquisizione indica la data della costruzione.
2034	Infrastrutture Demaniali	1.2.2.01.01.01.001	Demaniale	MONTICELLI (M.M.F.P.)	PG	SCHEGGIALE PASCELLO	SCHEGGIALE PASCELLO	13/11/2009		1.895,04	1.895,04	0,00	0,00	473,76	473,76	0,00	0,00	PROVINCIA	Fabbricati realizzati successivamente all'acquisizione del terreno. La data di acquisizione indica la data della costruzione.
2194	Ani Beni Immobili Demaniali	1.2.2.01.02.01.001	Demaniale	VAL CANTALUCCO - COLETTA	PG	SELLANO	sgg	04/12/2009		32.449,54	32.449,54	0,00	0,00	8.112,38	8.112,38	0,00	0,00	REGIONE	Fabbricati realizzati successivamente all'acquisizione del terreno. La data di acquisizione indica la data della costruzione.
172	Fabbricati ad uso strumentale	1.2.2.02.09.19.001	Indisponibile	COPERNERI (C.M.F.P.)	PG	SPELLO	MORONDI COPERNERI	10/07/1975		8.433,60	8.433,60	0,00	0,00	2.108,40	2.108,40	0,00	0,00	AGENZIA FORESTALE REGIONALE	Fabbricati realizzati successivamente all'acquisizione del terreno. La data di acquisizione indica la data della costruzione.
170	Beni immobili n.a.c.	1.2.2.02.09.99.999	Indisponibile	COPERNERI (C.M.F.P.)	PG	SPELLO	MORONDI COPERNERI	10/07/1975		26.237,57	26.237,57	0,00	0,00	6.559,39	6.559,39	0,00	0,00	AGENZIA FORESTALE REGIONALE	Fabbricati realizzati successivamente all'acquisizione del terreno. La data di acquisizione indica la data della costruzione.
171	Beni immobili n.a.c.	1.2.2.02.09.99.999	Indisponibile	COPERNERI (C.M.F.P.)	PG	SPELLO	MORONDI COPERNERI	10/07/1975		27.904,13	27.904,13	0,00	0,00	6.976,03	6.976,03	0,00	0,00	AGENZIA FORESTALE REGIONALE	Fabbricati realizzati successivamente all'acquisizione del terreno. La data di acquisizione indica la data della costruzione.
2115	Fabbricati ad uso strumentale	1.2.2.02.09.19.001	Indisponibile	VAL CANTALUCCO - COLETTA	PG	SPELLO	Val Cantalucco per T	29/09/2001		78.842,40	78.842,40	0,00	0,00	19.710,60	19.710,60	0,00	0,00	REGIONE	Fabbricati realizzati successivamente all'acquisizione del terreno. La data di acquisizione indica la data della costruzione.
1092	Fabbricati ad uso strumentale	1.2.2.02.09.19.001	Disponibile	VAL CANTALUCCO - COLETTA	PG	SPELLO	LOC. PECOLI	29/09/2001		387.610,86	387.610,86	0,00	0,00	96.902,72	96.902,72	0,00	0,00	REGIONE	Aggiornamento contabile anno 2016 - Aggiornamento dato economico anno 2020
1093	Fabbricati ad uso strumentale	1.2.2.02.09.19.001	Disponibile	VAL CANTALUCCO - COLETTA	PG	SPELLO	LOC. PECOLI	29/09/2001		420.470,57	420.470,57	0,00	0,00	105.117,64	105.117,64	0,00	0,00	REGIONE	
1094	Beni immobili n.a.c.	1.2.2.02.09.99.999	Disponibile	VAL CANTALUCCO - COLETTA	PG	SPELLO	LOC. PECOLI	29/09/2001		0,00	0,00	0,00	0,00	0,00	0,00	0,00	0,00	REGIONE	Permettita settore con fabbricato cod. 1092

Swelgipromedia S.p.A.

PATRIMONIO IMMOBILIARE REGIONE UMBRIA
Prospetto Fabbricati al 31/12/2021

Codice identificativo univoco del Fabbricato (C.F. - Codice Fabbricato)	Descrizione secondo il piano di conti dello Stato Patrimoniale in base al Prospetto Fabbricati (D.lgs. 11/2011) (colonna 9)	Classificazione secondo il sistema di classificazione delle immobilizzazioni (art. 2623 del Codice Civile)	Documentazione	Prov.	Comune	Indirizzo	Data di acquisizione	Data di acquisto	Data fine lavori	Modalità di acquisizione	Costo di valutazione secondo il principio del costo (art. 11/2011)	Valore attribuito secondo il principio del costo (D.lgs. 11/2011) al 31/12/2021 (euro)	Costo storico al 31/12/2021 (euro)	Valore termico al 31/12/2021 (euro)	Costo storico al 31/12/2021 (euro)	Valore termico al 31/12/2021 (euro)	Differenza % tra il 2021 e il 2020	Differenza % tra il 2021 e il 2020	Ente Gestore	Note
1095	Fabbricati ad uso strumentale	Indisponibile	LOC. CASTELLACCO - LOCALITÀ: F. BASSO - 2° F. FABBRICAZIONE	PG	SPELLO	LOC. FEOCCOLI	26/09/2001			DEVOLUZIONE	58.945,15	14.736,29	0,00	58.945,15	14.736,29	0,00	0,00	0,00	REGIONE	
1096	Fabbricati ad uso strumentale	Indisponibile	LOC. CASTELLACCO - LOCALITÀ: F. BASSO - 2° F. FABBRICAZIONE	PG	SPELLO	LOC. FEOCCOLI	26/09/2001			DEVOLUZIONE	24.190,66	6.047,66	0,00	24.190,66	6.047,66	0,00	0,00	0,00	REGIONE	
1097	Fabbricati ad uso strumentale	Indisponibile	LOC. CASTELLACCO - LOCALITÀ: F. BASSO - 2° F. FABBRICAZIONE	PG	SPELLO	LOC. CASTELLACCO	26/09/2001			DEVOLUZIONE	66.218,88	16.554,72	0,00	66.218,88	16.554,72	0,00	0,00	0,00	REGIONE	
1098	Fabbricati ad uso strumentale	Indisponibile	LOC. CASTELLACCO - LOCALITÀ: F. BASSO - 2° F. FABBRICAZIONE	PG	SPELLO	LOC. CASTELLACCO	26/09/2001			DEVOLUZIONE	1.748,54	437,14	0,00	1.748,54	437,14	0,00	0,00	0,00	REGIONE	
1099	Fabbricati ad uso strumentale	Indisponibile	LOC. CASTELLACCO - LOCALITÀ: F. BASSO - 2° F. FABBRICAZIONE	PG	SPELLO	LOC. CASTELLACCO	26/09/2001			DEVOLUZIONE	20.000,54	5.015,14	0,00	20.000,54	5.015,14	0,00	0,00	0,00	REGIONE	
1079	Fabbricati ad uso strumentale	Indisponibile	LOC. CASTELLACCO - LOCALITÀ: F. BASSO - 2° F. FABBRICAZIONE	PG	SPELLO	LOC. CASTELLACCO	26/09/2001			DEVOLUZIONE	310.433,93	77.608,48	0,00	310.433,93	77.608,48	0,00	0,00	0,00	REGIONE	
1080	Fabbricati ad uso strumentale	Indisponibile	LOC. CASTELLACCO - LOCALITÀ: F. BASSO - 2° F. FABBRICAZIONE	PG	SPELLO	LOC. CASTELLACCO	26/09/2001			DEVOLUZIONE	140.560,90	35.140,22	0,00	140.560,90	35.140,22	0,00	0,00	0,00	REGIONE	
1081	Fabbricati ad uso strumentale	Indisponibile	LOC. CASTELLACCO - LOCALITÀ: F. BASSO - 2° F. FABBRICAZIONE	PG	SPELLO	LOC. CASTELLACCO	26/09/2001			DEVOLUZIONE	116.256,69	29.064,67	0,00	116.256,69	29.064,67	0,00	0,00	0,00	REGIONE	
1082	Fabbricati ad uso strumentale	Indisponibile	LOC. CASTELLACCO - LOCALITÀ: F. BASSO - 2° F. FABBRICAZIONE	PG	SPELLO	LOC. CASTELLACCO	26/09/2001			DEVOLUZIONE	54.905,09	13.726,27	0,00	54.905,09	13.726,27	0,00	0,00	0,00	REGIONE	
1083	Fabbricati ad uso strumentale	Indisponibile	LOC. CASTELLACCO - LOCALITÀ: F. BASSO - 2° F. FABBRICAZIONE	PG	SPELLO	LOC. CASTELLACCO	26/09/2001			DEVOLUZIONE	9.578,69	2.394,67	0,00	9.578,69	2.394,67	0,00	0,00	0,00	REGIONE	
1084	Fabbricati ad uso strumentale	Indisponibile	LOC. CASTELLACCO - LOCALITÀ: F. BASSO - 2° F. FABBRICAZIONE	PG	SPELLO	LOC. CASTELLACCO	26/09/2001			DEVOLUZIONE	19.960,66	4.997,66	0,00	19.960,66	4.997,66	0,00	0,00	0,00	REGIONE	
1085	Fabbricati ad uso strumentale	Indisponibile	LOC. CASTELLACCO - LOCALITÀ: F. BASSO - 2° F. FABBRICAZIONE	PG	SPELLO	LOC. CASTELLACCO	26/09/2001			DEVOLUZIONE	21.857,22	5.414,30	0,00	21.857,22	5.414,30	0,00	0,00	0,00	REGIONE	
1086	Fabbricati ad uso strumentale	Indisponibile	LOC. CASTELLACCO - LOCALITÀ: F. BASSO - 2° F. FABBRICAZIONE	PG	SPELLO	LOC. CASTELLACCO	26/09/2001			DEVOLUZIONE	55.300,27	13.847,57	0,00	55.300,27	13.847,57	0,00	0,00	0,00	REGIONE	
1090	Fabbricati ad uso strumentale	Indisponibile	LOC. CASTELLACCO - LOCALITÀ: F. BASSO - 2° F. FABBRICAZIONE	PG	SPELLO	LOC. CASTELLACCO	26/09/2001			DEVOLUZIONE	84.336,00	21.084,00	0,00	84.336,00	21.084,00	0,00	0,00	0,00	REGIONE	
1091	Fabbricati ad uso strumentale	Indisponibile	LOC. CASTELLACCO - LOCALITÀ: F. BASSO - 2° F. FABBRICAZIONE	PG	SPELLO	LOC. CASTELLACCO	26/09/2001			DEVOLUZIONE	3.965,09	916,27	0,00	3.965,09	916,27	0,00	0,00	0,00	REGIONE	
2113	Fabbricati ad uso strumentale	Indisponibile	LOC. CASTELLACCO - LOCALITÀ: F. BASSO - 2° F. FABBRICAZIONE	PG	SPELLO	LOC. CASTELLACCO - BARRI F. BASSO	26/09/2001			DEVOLUZIONE	530.109,22	132.527,30	0,00	530.109,22	132.527,30	0,00	0,00	0,00	REGIONE	
2114	Fabbricati ad uso strumentale	Indisponibile	LOC. CASTELLACCO - LOCALITÀ: F. BASSO - 2° F. FABBRICAZIONE	PG	SPELLO	Via Cavallone F. BASSO	26/09/2001			DEVOLUZIONE	38.871,17	9.717,79	0,00	38.871,17	9.717,79	0,00	0,00	0,00	REGIONE	
79	Beni immobili n.c.c.	Indisponibile	LOC. CASTELLACCO - LOCALITÀ: F. BASSO - 2° F. FABBRICAZIONE	PG	SPELLO	L. MACCHIONE	10/07/1975			TRASFERIMENTO A TITOLO GRATUITO	1.083,26	270,82	0,00	1.083,26	270,82	0,00	0,00	0,00	AGENZIA FORESTALE REGIONALE	
77	Fabbricati ad uso strumentale	Indisponibile	MISSIONA DI COPERNIC	PG	SPELLO	MISSIONA DI COPERNIC	10/07/1975			TRASFERIMENTO A TITOLO GRATUITO	122.441,09	30.610,27	0,00	122.441,09	30.610,27	0,00	0,00	0,00	AGENZIA FORESTALE REGIONALE	
202	Fabbricati ad uso strumentale	Indisponibile	MISSIONA DI COPERNIC	PG	SPELLO	MISSIONA DI COPERNIC	10/07/1975			TRASFERIMENTO A TITOLO GRATUITO	2.831,81	707,95	0,00	2.831,81	707,95	0,00	0,00	0,00	AGENZIA FORESTALE REGIONALE	
203	Fabbricati ad uso strumentale	Indisponibile	MISSIONA DI COPERNIC	PG	SPELLO	MISSIONA DI COPERNIC	10/07/1975			TRASFERIMENTO A TITOLO GRATUITO	20.240,64	5.060,16	0,00	20.240,64	5.060,16	0,00	0,00	0,00	AGENZIA FORESTALE REGIONALE	

Stelpipromedia S.p.A.

PATRIMONIO IMMOBILIARE REGIONE UMBRIA
 Prospetto Fabbricati al 31/12/2021

Codice identificativo univoco del Fabbricato (Codice Catastrale)	Categoria	Classificazione secondo il secondo Fascicolo del Piano di conto dello Stato Patrimoniale in base al D.lgs. 11/01/2011 (art. 10)	Classificazione di cui al secondo Fascicolo del Piano di conto dello Stato Patrimoniale in base al D.lgs. 11/01/2011 (art. 10)	Denominazione	Prov.	Comune	Indirizzo	Data di acquisizione	Data di vincolo di cui al D.lgs. 11/01/2011 art. 10	Data fine lavori edificati	Modalità di acquisizione	Criterio di valutazione secondo il D.lgs. 11/01/2011 art. 10	Valore dell'immobile secondo il principio del D.lgs. 11/01/2011 art. 10	Costi straordinari del D.lgs. 11/01/2011 art. 10	Valore termine al 31/12/2021 (euro)	Costi di natura straordinaria del D.lgs. 11/01/2011 art. 10	Valore termine al 31/12/2021 (euro)	Differenza +/ - tra il 31/12/2021 e il 31/12/2020 (euro)	Differenza +/ - tra il 31/12/2021 e il 31/12/2020	Ente Gestore	Note
822	Beni immobili n.a.c.	Indisponibile	Indisponibile	MACOMINI S. COPIERNER	PG	SPELLO	MACOMINI S. COPIERNER	10/07/1975			TRASFERIMENTO A TITOLO GRATUITO	Valore catastale	2.224,32	0,00	596,08	0,00	596,08	0,00	0,00	AGENZIA FORESTALE REGIONALE	
2103	Beni immobili n.a.c.	Indisponibile	Indisponibile	MACOMINI S. COPIERNER	PG	SPELLO	VIA COLLENERI	10/07/1975			TRASFERIMENTO A TITOLO GRATUITO	Valore catastale	0,00	0,00	0,00	0,00	0,00	0,00	0,00	AGENZIA FORESTALE REGIONALE	Perfezionamento incompiuto nel fabbricato cod. 77
169	Beni immobili n.a.c.	Indisponibile	Indisponibile	MONTICELLI S. PIETRO	PG	SPELLO	MONTICELLI S. PIETRO	10/07/1975			TRASFERIMENTO A TITOLO GRATUITO	Valore catastale	0,00	0,00	24.885,00	0,00	24.885,00	0,00	0,00	AGENZIA FORESTALE REGIONALE	Relazione di Stato 2017 - Potere Edilizio
159	Beni immobili n.a.c.	Indisponibile	Indisponibile	MONTICELLI S. PIETRO	PG	SPELLO	MONTICELLI S. PIETRO	10/07/1975			TRASFERIMENTO A TITOLO GRATUITO	Valore catastale	0,00	0,00	67.515,00	0,00	67.515,00	0,00	0,00	AGENZIA FORESTALE REGIONALE	Relazione di Stato 2017 - Potere Edilizio
230	Beni immobili n.a.c.	Indisponibile	Indisponibile	ERULLA S. PIA	PG	SPELLO	ERULLA S. PIA	10/07/1975			TRASFERIMENTO A TITOLO GRATUITO	Valore catastale	3.996,40	0,00	999,60	0,00	999,60	0,00	0,00	REGIONE	
2002	Infrastrutture Demaniali	Demaniale	Demaniale	VIA PIEMONTE, VIA PONTON CAMPANO	PG	SPOLETO	VIA PIEMONTE, VIA PONTON CAMPANO	13/11/2009			TRASFERIMENTO A TITOLO GRATUITO	Valore catastale	91.986,58	0,00	22.992,14	0,00	22.992,14	0,00	0,00	PROVINCIA	
2143	Beni immobili n.a.c.	Indisponibile	Indisponibile	CASA S. ORSOLA	PG	SPOLETO	CASA S. ORSOLA	20/09/2012			ACQUISIZIONE	Valore catastale	0,00	0,00	0,00	0,00	0,00	0,00	REGIONE	La Regione Umbria è proprietaria sucostruzione di diritti regolati a titolo SUPERFICIALE INDIRIBILE DESTINATO ALLA MANUTENZIONE E VALORIZZAZIONE DEI BENI EDIFICI DAL COMUNE DI SPOLETO PER UN PERIODO DI 99 ANNI - Il valore per sei € 702,577,04 è stato tenuto in vendita per un periodo di 200 giorni nel 2012.	
2138	Beni immobili n.a.c.	Indisponibile	Indisponibile	CASA S. ORSOLA	PG	SPOLETO	CASA S. ORSOLA	13/08/2013			ACQUISIZIONE	Valore acquisto	0,00	0,00	15.370,74	0,00	15.370,74	0,00	0,00	VUS - VALLE UMBRA SERVIZI S.p.A.	Il valore del bene (usere) è incompiuto nel valore di acquisizione dell'ente di costruzione.
2139	Beni immobili n.a.c.	Indisponibile	Indisponibile	CASA S. ORSOLA	PG	SPOLETO	CASA S. ORSOLA	13/08/2013			ACQUISIZIONE	Valore catastale	27.846,00	0,00	2.919,33	0,00	2.919,33	0,00	0,00	VUS - VALLE UMBRA SERVIZI S.p.A.	Fabbricato realizzato successivamente all'acquisizione del terreno. La data di acquisizione indica la data della costruzione. Il valore del terreno corrisponde al valore di acquisizione.
2140	Beni immobili n.a.c.	Indisponibile	Indisponibile	CASA S. ORSOLA	PG	SPOLETO	CASA S. ORSOLA	13/08/2013			ACQUISIZIONE	Valore catastale	19.383,00	0,00	1.655,25	0,00	1.655,25	0,00	0,00	VUS - VALLE UMBRA SERVIZI S.p.A.	Fabbricato realizzato successivamente all'acquisizione del terreno. La data di acquisizione indica la data della costruzione. Il valore del terreno corrisponde al valore di acquisizione.
2141	Beni immobili n.a.c.	Indisponibile	Indisponibile	Frazione Linciano	PG	SPOLETO	Frazione Linciano	13/08/2013			ACQUISIZIONE	Valore catastale	42.298,20	0,00	1.824,07	0,00	1.824,07	0,00	0,00	VUS - VALLE UMBRA SERVIZI S.p.A.	Fabbricato realizzato successivamente all'acquisizione del terreno. La data di acquisizione indica la data della costruzione. Il valore del terreno corrisponde al valore di acquisizione.
2142	Beni immobili n.a.c.	Indisponibile	Indisponibile	CASA S. ORSOLA	PG	SPOLETO	CASA S. ORSOLA	13/08/2013			ACQUISIZIONE	Valore catastale	10.920,00	0,00	745,27	0,00	745,27	0,00	0,00	VUS - VALLE UMBRA SERVIZI S.p.A.	Fabbricato realizzato successivamente all'acquisizione del terreno. La data di acquisizione indica la data della costruzione. Il valore del terreno corrisponde al valore di acquisizione.
2145	Altri Beni Immobili Demaniali	Demaniale	Demaniale	Frazione San Biase	PG	SPOLETO	Frazione San Biase	17/06/2011			ESPROPRIO	Valore catastale	9.086,37	0,00	2.287,09	0,00	2.287,09	0,00	0,00	COMUNE	Fabbricato realizzato successivamente all'acquisizione del terreno. La data di acquisizione indica la data della costruzione.
2144	Altri Beni Immobili Demaniali	Demaniale	Demaniale	Frazione Cicerro	PG	SPOLETO	Frazione Cicerro	04/12/2009			TRASFERIMENTO A TITOLO GRATUITO	Valore catastale	2.706,82	0,00	676,70	0,00	676,70	0,00	0,00	REGIONE	
2358	Beni immobili n.a.c.	Indisponibile	Indisponibile	Capezzone	PG	SPOLETO	Capezzone	31/12/2015			ACQUISIZIONE	Valore acquisto	422.718,67	0,00	105.679,67	0,00	105.679,67	0,00	0,00	AGENZIA FORESTALE REGIONALE	
2086	Altri Beni Immobili Demaniali	Demaniale	Demaniale	VOCABOLO L. MANTO	TR	TERNI	VOCABOLO L. MANTO	16/09/1986			ACQUISIZIONE	Valore catastale	7.154,04	0,00	1.793,51	0,00	1.793,51	0,00	0,00	COMUNE	Fabbricato realizzato successivamente all'acquisizione del terreno. La data di acquisizione indica la data della costruzione.
2087	Altri Beni Immobili Demaniali	Demaniale	Demaniale	VOCABOLO COLLETTICO	TR	TERNI	VOCABOLO COLLETTICO	24/07/2007			DEVOLUZIONE	Valore catastale	28.198,72	0,00	7.049,68	0,00	7.049,68	0,00	0,00	UMBRATA TRE MOBILITA' S.p.A.	
2093	Altri Beni Immobili Demaniali	Demaniale	Demaniale	Strada di confine n. 27. 01/02. 1991	TR	TERNI	Strada di confine n. 27. 01/02. 1991	24/07/2007			DEVOLUZIONE	Valore catastale	29.890,22	0,00	7.472,56	0,00	7.472,56	0,00	0,00	UMBRATA TRE MOBILITA' S.p.A.	
1493	Fabbricati ad uso strumentale	Indisponibile	Indisponibile	PENTIMABASSA	TR	TERNI	PENTIMABASSA	20/09/1991			ACQUISIZIONE	Valore acquisto	6.829.317,31	257.006,46	1.707.329,33	0,00	1.707.329,33	0,00	0,00	REGIONE	La Regione Umbria è proprietaria sucostruzione di diritti regolati a titolo SUPERFICIALE INDIRIBILE DESTINATO ALLA MANUTENZIONE E VALORIZZAZIONE DEI BENI EDIFICI DAL COMUNE DI SPOLETO PER UN PERIODO DI 99 ANNI - Il valore per sei € 702,577,04 è stato tenuto in vendita per un periodo di 200 giorni nel 2012.
1499	Fabbricati ad uso strumentale	Indisponibile	Indisponibile	PENTIMABASSA	TR	TERNI	PENTIMABASSA	10/02/2006			ACQUISIZIONE	Valore acquisto	0,00	0,00	0,00	0,00	0,00	0,00	REGIONE	I valori sono relativi alla struttura fabbricata "F" cod 1499	

Sviluppimobili S.p.A.

PATRIMONIO IMMOBILIARE REGIONE UMBRIA
Prospetto Fabbricati al 31/12/2021

Codice identificativo univoco del Fabbricato (C.F./C.C./C.D. - Codice Fabbricati)	Categoria	Classificazione secondo il secondo Fascicolo del Piano di Impianti (art. 10 del D.Lgs. n. 11/2001) (Codice)	Identificazione (denominazione, indirizzo, numero catastale)	Prov.	Comune	Indirizzo	Data di acquisizione	Data di fine lavori (C.F./C.C./C.D.)	Modalità di acquisizione	Criterio di valutazione secondo il D.Lgs. n. 11/2001	Valore di acquisto (€)	Costi straordinari (€)	Valore termico al 31/12/2021 (€)	Costo unitario al 31/12/2021 (€/mq)	Valore di acquisto al secondo Fascicolo del Piano di Impianti (€)	Valore termico al 31/12/2021 (€)	Differenza % tra I e II (2021 e 2020)	Differenza % tra II e III (2021 e 2020)	Differenza % tra III e IV (2021 e 2020)	Ente Gestore	Note
1492	Fabbricati ad uso strumentale	1.2.2.02.09.19.001	GRANZAPPA 157/DA	TR	TERNI	PENTABASSA	14/05/1990		ACQUISIZIONE	Valore di acquisto	0,00	0,00	0,00	0,00	0,00	0,00	0,00	0,00	REGIONE	I valori sono indicati sulla scheda fabbricato "F" (cod. 1499)	
2388	Fabbricati ad uso strumentale	1.2.2.02.09.19.001	GRANZAPPA 14	TR	TERNI	PENTABASSA	10/02/2006		ACQUISIZIONE	Valore di acquisto	0,00	0,00	0,00	0,00	0,00	0,00	0,00	0,00	REGIONE	I valori sono indicati sulla scheda fabbricato "F" (cod. 1499)	
161	Beni immobili n.a.c.	1.2.2.02.09.99.999	EVOLUZIONE ARGENTO	TR	TERNI	VOCABOLO MONTE ARGENTO	05/03/1977		TRASFERIMENTO A TITOLO GRATUITO	Valore ricambi di stima	0,00	48.900,00	48.900,00	0,00	0,00	0,00	0,00	0,00	REGIONE	Relazione di stima 2018 - Power Education - Valutazione catastale anno 2018, contenente dati catastali	
163	Beni immobili n.a.c.	1.2.2.02.09.99.999	EVOLUZIONE ARGENTO	TR	TERNI	TERNI	23/02/2006		DEVOLUZIONE	Valore catastale	239.684,00	59.923,50	59.923,50	0,00	239.684,00	0,00	0,00	0,00	REGIONE		
222	Fabbricati ad uso strumentale	1.2.2.02.09.19.001	EVOLUZIONE ARGENTO	TR	TERNI	TERNI - CENTRO	11/07/2002		TRASFERIMENTO A TITOLO GRATUITO	Valore catastale	1.002.174,26	250.543,57	250.543,57	0,00	1.002.174,26	0,00	0,00	0,00	REGIONE		
227	Fabbricati ad uso strumentale	1.2.2.02.09.19.001	EVOLUZIONE ARGENTO	TR	TERNI	TERNI	05/03/1977	13/09/2012	TRASFERIMENTO A TITOLO GRATUITO	Valore catastale	1.447.624,25	361.906,06	361.906,06	0,00	1.447.624,25	0,00	0,00	0,00	PROVINCIA		
328	Fabbricati ad uso strumentale	1.2.2.02.09.19.001	EVOLUZIONE ARGENTO	TR	TERNI	TERNI	05/03/1977		TRASFERIMENTO A TITOLO GRATUITO	Valore catastale	17.814,42	4.453,61	4.453,61	0,00	17.814,42	0,00	0,00	0,00	PROVINCIA		
2094	Infrastrutture Demaniali	1.2.2.01.01.01.001	LOC. MARESE	TR	TERNI	VI DELLA CASERTA	14/05/1975		TRASFERIMENTO A TITOLO GRATUITO	Valore catastale	0,00	0,00	0,00	0,00	0,00	0,00	0,00	0,00	COMUNE	La Regione Umbria ha acquistato dall'Ente TRASFERIMENTO A TITOLO GRATUITO DITERNI - il valore per € 238.147,78 è stato calcolato calcolando il costo unitario del 2018, maggiorato del 20%.	
2095	Infrastrutture Demaniali	1.2.2.01.01.01.001	LOC. MARESE	TR	TERNI	STRADA DI STRADALI MAZZANARIELLO	24/07/2007		DEVOLUZIONE	Valore catastale	266.235,52	66.558,88	66.558,88	0,00	266.235,52	0,00	0,00	0,00	UMBRIA T.P.E. MOBILITA' S.p.A.	Aggravamento catastale anno 2020	
2349	Fabbricati ad uso strumentale	1.2.2.02.09.19.001	EVOLUZIONE ARGENTO	TR	TERNI	STRADA DI MARATTA	05/08/2015		ESPROPRIO	Valore di acquisto	0,00	0,00	0,00	0,00	0,00	0,00	0,00	0,00	REGIONE	I valori sono indicati sulla scheda fabbricato "F" (cod. 2348)	
2088	Infrastrutture Demaniali	1.2.2.01.01.01.001	EVOLUZIONE ARGENTO	TR	TERNI	PIAZZA DANIE ACQUERIE	24/07/2007		DEVOLUZIONE	Valore catastale	397.173,06	99.293,27	99.293,27	0,00	397.173,06	0,00	0,00	0,00	UMBRIA T.P.E. MOBILITA' S.p.A.	Variazione catastale del 2017	
2100	Fabbricati ad uso strumentale	1.2.2.02.09.19.001	EVOLUZIONE ARGENTO	TR	TERNI	Via Corone Nuovi	19/12/2003		ACQUISIZIONE	Valore di acquisto	3.761.046,21	593.434,80	593.434,80	0,00	3.761.046,21	0,00	0,00	0,00	REGIONE	I valori sono indicati sulla scheda fabbricato "F" (cod. 2100). I valori del fabbricato componente alla comma della relazione emessa dalla RU (paragrafo 4.4)	
2395	Atti Beni Immobili Demaniali	1.2.2.01.02.01.001	EVOLUZIONE ARGENTO	TR	TERNI	STRADA DELLA FERROVIA N. 24	24/07/2007		DEVOLUZIONE	Valore catastale	29.777,66	7.444,42	7.444,42	0,00	29.777,66	0,00	0,00	0,00	UMBRIA T.P.E. MOBILITA' S.p.A.	Variazione catastale anno 2018, deriva dalla espressione della U.I. cod. fabbricati, 2007	
2396	Atti Beni Immobili Demaniali	1.2.2.01.02.01.001	EVOLUZIONE ARGENTO	TR	TERNI	VIA MARESPINETE N. 24	24/07/2007		DEVOLUZIONE	Valore catastale	29.777,66	7.444,42	7.444,42	0,00	29.777,66	0,00	0,00	0,00	UMBRIA T.P.E. MOBILITA' S.p.A.	Variazione catastale anno 2018, deriva dalla espressione della U.I. cod. fabbricati, 2007	
2397	Atti Beni Immobili Demaniali	1.2.2.01.02.01.001	EVOLUZIONE ARGENTO	TR	TERNI	VIA DEL CASABELLO N. 36	24/07/2007		DEVOLUZIONE	Valore catastale	29.777,66	7.444,42	7.444,42	0,00	29.777,66	0,00	0,00	0,00	UMBRIA T.P.E. MOBILITA' S.p.A.	Variazione catastale anno 2018, deriva dalla espressione della U.I. cod. fabbricati, 2007	
2166	Atti Beni Immobili Demaniali	1.2.2.01.02.01.001	EVOLUZIONE ARGENTO	PG	TODI	VOCABOLO PONTE NMA	24/07/2007		TRASFERIMENTO A TITOLO GRATUITO	Valore catastale	69.412,22	17.353,06	17.353,06	0,00	69.412,22	0,00	0,00	0,00	UMBRIA T.P.E. MOBILITA' S.p.A.	Aggravamento catastale anno 2019	
2159	Atti Beni Immobili Demaniali	1.2.2.01.02.01.001	EVOLUZIONE ARGENTO	PG	TODI	VOCABOLO CASELLO FERROVIARIO	24/07/2007		TRASFERIMENTO A TITOLO GRATUITO	Valore catastale	23.122,55	5.790,64	5.790,64	0,00	23.122,55	0,00	0,00	0,00	UMBRIA T.P.E. MOBILITA' S.p.A.		
2152	Atti Beni Immobili Demaniali	1.2.2.01.02.01.001	EVOLUZIONE ARGENTO	PG	TODI	VOCABOLO PAN DI PORTO	24/07/2007		TRASFERIMENTO A TITOLO GRATUITO	Valore catastale	24.814,61	6.203,65	6.203,65	0,00	24.814,61	0,00	0,00	0,00	UMBRIA T.P.E. MOBILITA' S.p.A.		
2154	Atti Beni Immobili Demaniali	1.2.2.01.02.01.001	EVOLUZIONE ARGENTO	PG	TODI	VOCABOLO PAN DI PORTO	24/07/2007		TRASFERIMENTO A TITOLO GRATUITO	Valore catastale	56.960,90	14.240,23	14.240,23	0,00	56.960,90	0,00	0,00	0,00	UMBRIA T.P.E. MOBILITA' S.p.A.		
2150	Atti Beni Immobili Demaniali	1.2.2.01.02.01.001	EVOLUZIONE ARGENTO	PG	TODI	VOCABOLO PONTE MANTONE	24/07/2007		TRASFERIMENTO A TITOLO GRATUITO	Valore catastale	38.349,95	9.597,49	9.597,49	0,00	38.349,95	0,00	0,00	0,00	UMBRIA T.P.E. MOBILITA' S.p.A.		
2148	Atti Beni Immobili Demaniali	1.2.2.01.02.01.001	EVOLUZIONE ARGENTO	PG	TODI	VOCABOLO CASELLO FERROVIARIO	24/07/2007		TRASFERIMENTO A TITOLO GRATUITO	Valore catastale	53.180,40	13.295,10	13.295,10	0,00	53.180,40	0,00	0,00	0,00	UMBRIA T.P.E. MOBILITA' S.p.A.		

Stelpipromedia S.p.A.

PATRIMONIO IMMOBILIARE REGIONE UMBRIA
 Prospetto Fabbricati al 31/12/2021

Codice identificativo univoco del Fabbricato (C.F. - Codice Fabbricato)	Categoria	Classificazione secondo il piano di conti dello Stato Patrimoniale in base al Regolamento (UE) n. 1120/2013 (Codice)	Classificazione secondo il piano di conti dello Stato Patrimoniale in base al Regolamento (UE) n. 1120/2013 (Codice)	Denominazione	Prov.	Comune	Indirizzo	Data di acquisizione	Data di vincolo di sorta del D.U.P. (se applicabile)	Data fine straordinaria	Modalità di acquisizione	Criterio di valutazione secondo principi del D.Lgs. 11/2001	Valore dell'immobile secondo principi del D.Lgs. 11/2001 (euro)	Costi straordinari al 31/12/2021 (euro)	Valore termico al 31/12/2021 (euro)	Costi di ordinaria manutenzione al 31/12/2021 (euro)	Differenza +/- tra il 2021 e il 2020	Differenza +/- tra il 2021 e il 2020	Ente Gestore	Note
2149	Aff. Beni Immobili Demaniali	1.2.2.01.02.01.001	Demaniale	CABELLO 77/219	PG	TODI	VOCABOLO CABELLO FERROVIANO	24/07/2007	08/04/2009		TRASFERIMENTO A TITOLO GRATUITO	Valore catastale	60.909,03	0,00	15.227,26	0,00	0,00	0,00	UMBRIA T.P.E. MOBILITA' S.p.A.	
2157	Aff. Beni Immobili Demaniali	1.2.2.01.02.01.001	Demaniale	CABELLO MAXIMILIANO DI S. GIUSEPPE	PG	TODI	VOCABOLO CABELLO MAXIMILIANO DI S. GIUSEPPE	24/07/2007			TRASFERIMENTO A TITOLO GRATUITO	Valore reboazione di stima	0,00	0,00	7.735,00	0,00	0,00	0,00	UMBRIA T.P.E. MOBILITA' S.p.A.	
2156	Aff. Beni Immobili Demaniali	1.2.2.01.02.01.001	Demaniale	CABELLO MONTE VALIANO SUD OVEST 1/100	PG	TODI	LOC. MONTE VALIANO BASSO	24/07/2007			TRASFERIMENTO A TITOLO GRATUITO	Valore catastale	25.942,65	0,00	6.485,66	0,00	0,00	0,00	UMBRIA T.P.E. MOBILITA' S.p.A.	Relazione di Stato 2017 - P.ovev Edilizio
2155	Aff. Beni Immobili Demaniali	1.2.2.01.02.01.001	Demaniale	CABELLO MONTE VALIANO SUD OVEST 1/100	PG	TODI	VOCABOLO MONTEVALIANO	24/07/2007			TRASFERIMENTO A TITOLO GRATUITO	Valore catastale	28.762,74	0,00	7.190,68	0,00	0,00	0,00	UMBRIA T.P.E. MOBILITA' S.p.A.	
2161	Aff. Beni Immobili Demaniali	1.2.2.01.02.01.001	Demaniale	CABELLO MONTE VALIANO SUD OVEST 1/100	PG	TODI	Locale Povero	24/07/2007			TRASFERIMENTO A TITOLO GRATUITO	Valore catastale	27.634,70	0,00	6.908,67	0,00	0,00	0,00	UMBRIA T.P.E. MOBILITA' S.p.A.	
2158	Aff. Beni Immobili Demaniali	1.2.2.01.02.01.001	Demaniale	CABELLO TONIA SUD OVEST 1/100	PG	TODI	VOCABOLO CAPPUCINI	24/07/2007			TRASFERIMENTO A TITOLO GRATUITO	Valore catastale	23.686,58	0,00	5.921,64	0,00	0,00	0,00	UMBRIA T.P.E. MOBILITA' S.p.A.	
2160	Aff. Beni Immobili Demaniali	1.2.2.01.02.01.001	Demaniale	CABELLO TONIA SUD OVEST 1/100	PG	TODI	VOCABOLO TRAPPIOLA ALTA	24/07/2007			TRASFERIMENTO A TITOLO GRATUITO	Valore catastale	33.938,35	0,00	8.459,59	0,00	0,00	0,00	UMBRIA T.P.E. MOBILITA' S.p.A.	
2168	Aff. Beni Immobili Demaniali	1.2.2.01.02.01.001	Demaniale	CO. FRAZIONE DI MONTEVALIANO SUD OVEST 1/100	PG	TODI	Quarto	13/11/2009			TRASFERIMENTO A TITOLO GRATUITO	Valore catastale	91.797,89	0,00	22.949,47	0,00	0,00	0,00	REGIONE	
2169	Infrastrutture Demaniali	1.2.2.01.01.01.001	Demaniale	CO. FRAZIONE DI MONTEVALIANO SUD OVEST 1/100	PG	TODI	Povero Col	13/11/2009			TRASFERIMENTO A TITOLO GRATUITO	Valore catastale	117.132,29	0,00	29.283,07	0,00	0,00	0,00	PROVINCIA	
2173	Beni Immobili in a.c.	1.2.2.02.09.89.999	Disponibile	ESPOSIZIONE DI MONTEVALIANO SUD OVEST 1/100	PG	TODI	Frazione Pianella Via Case Basse	31/10/1995			ACQUISIZIONE	Valore reboazione di stima	0,00	0,00	18.900,00	0,00	0,00	0,00	REGIONE	Relazione di Stato 2017 - P.ovev Edilizio
2040	Infrastrutture Demaniali	1.2.2.01.01.01.001	Demaniale	MAZZANO DI MONTEVALIANO SUD OVEST 1/100	PG	TODI	PORTERO	13/11/2009			TRASFERIMENTO A TITOLO GRATUITO	Valore catastale	11.416,62	0,00	2.854,66	0,00	0,00	0,00	PROVINCIA	
2167	Aff. Beni Immobili Demaniali	1.2.2.01.02.01.001	Demaniale	MONTEVALIANO SUD OVEST 1/100	PG	TODI	Voc. Povero Casale	04/12/2009			TRASFERIMENTO A TITOLO GRATUITO	Valore catastale	1.888,32	0,00	472,08	0,00	0,00	0,00	REGIONE	
1448	Fabbricati ad uso strumentale	1.2.2.02.09.19.001	Indisponibile	FINCO TROGLIOLO SUD OVEST 1/100	PG	TODI	FRAZIONE DI PORTICELLA	18/11/1993			ACQUISIZIONE	Valore reboazione di stima	5.740.315,71	49.748,50	36.292,85	5.740.315,71	0,00	0,00	REGIONE	Filato, realizzato success. all'ag. del term. La data di sorto reboazione è stata ottenuta dal catasto. La data della quale viene riportata è quella del 13/10/2002.
2163	Aff. Beni Immobili Demaniali	1.2.2.01.02.01.001	Demaniale	FRANCO VALIANO SUD OVEST 1/100	PG	TODI	Voc. P.ve del Moro	24/07/2007			TRASFERIMENTO A TITOLO GRATUITO	Valore catastale	32.146,30	0,00	8.936,57	0,00	0,00	0,00	UMBRIA T.P.E. MOBILITA' S.p.A.	
2147	Aff. Beni Immobili Demaniali	1.2.2.01.02.01.001	Demaniale	FRANCO VALIANO SUD OVEST 1/100	PG	TODI	FRANCO VALIANO SUD OVEST 1/100	24/07/2007			TRASFERIMENTO A TITOLO GRATUITO	Valore catastale	33.274,34	0,00	8.316,58	0,00	0,00	0,00	UMBRIA T.P.E. MOBILITA' S.p.A.	
2151	Infrastrutture Demaniali	1.2.2.01.01.01.001	Demaniale	FRANCO VALIANO SUD OVEST 1/100	PG	TODI	VOCABOLO SANTE ANTONIA	24/07/2007			TRASFERIMENTO A TITOLO GRATUITO	Valore catastale	55.082,64	0,00	13.765,66	0,00	0,00	0,00	UMBRIA T.P.E. MOBILITA' S.p.A.	
2165	Aff. Beni Immobili Demaniali	1.2.2.01.02.01.001	Demaniale	FRANCO VALIANO SUD OVEST 1/100	PG	TODI	Voc. Povero Nala	24/07/2007			TRASFERIMENTO A TITOLO GRATUITO	Valore catastale	281.011,55	0,00	70.252,89	0,00	0,00	0,00	UMBRIA T.P.E. MOBILITA' S.p.A.	
2162	Infrastrutture Demaniali	1.2.2.01.01.01.001	Demaniale	FRANCO VALIANO SUD OVEST 1/100	PG	TODI	Locale Povero	24/07/2007			TRASFERIMENTO A TITOLO GRATUITO	Valore catastale	92.539,78	0,00	23.134,94	0,00	0,00	0,00	UMBRIA T.P.E. MOBILITA' S.p.A.	
2163	Infrastrutture Demaniali	1.2.2.01.01.01.001	Demaniale	FRANCO VALIANO SUD OVEST 1/100	PG	TODI	Locale Povero	24/07/2007			TRASFERIMENTO A TITOLO GRATUITO	Valore catastale	153.689,77	0,00	38.422,44	0,00	0,00	0,00	UMBRIA T.P.E. MOBILITA' S.p.A.	
2164	Infrastrutture Demaniali	1.2.2.01.01.01.001	Demaniale	FRANCO VALIANO SUD OVEST 1/100	PG	TODI	Locale Povero	24/07/2007			TRASFERIMENTO A TITOLO GRATUITO	Valore catastale	16.658,88	0,00	4.164,72	0,00	0,00	0,00	UMBRIA T.P.E. MOBILITA' S.p.A.	
2331	Aff. Beni Immobili Demaniali	1.2.2.01.02.01.001	Demaniale	FRANCO VALIANO SUD OVEST 1/100	PG	TREVI	FRANCO VALIANO SUD OVEST 1/100	10/04/1996			ESPROPRIO	Valore reboazione di stima	98.527,31	0,00	24.631,83	0,00	0,00	0,00	CONSORZIO BONIFICA	Costituzione in Italia in sede di sorto, edicola della f.a. in sede di sorto del bene inventato. Sorto di ricchezza in sede di sorto per reboazione e valore. Adempimento al sorto. Valore al sorto, anno 2017.

Stelapromedia S.p.A.

PATRIMONIO IMMOBILIARE REGIONE UMBRIA
Prospetto Fabbricati al 31/12/2021

Codice identificativo univoco del Comune	Categoria Fabbricati	Classificazione secondo il Piano di Assetto Territoriale (DAT) - art. 10 del D.Lgs. n. 11/2001 (Codice)	Classificazione secondo il Piano di Assetto Territoriale (DAT) - art. 10 del D.Lgs. n. 11/2001 (Codice)	Denominazione	Prov.	Comune	Indirizzo	Data di acquisizione	Data di acquisto	Data di acquisto	Modalità di acquisizione	Criterio di valutazione secondo il D.Lgs. n. 11/2001	Valore dichiarato secondo il D.Lgs. n. 11/2001 (euro)	Costi straordinari del D.Lgs. n. 11/2001 (euro)	Valore termico al 31/12/2021 (euro)	Costi straordinari al 31/12/2021 (euro)	Valore termico al 31/12/2021 (euro)	Differenza % tra il 2021 e il 2020	Differenza % tra il 2021 e il 2020	Regione	Note
593	Fabbricati ad uso abitativo	1.2.2.02.09.01.001	Disponibile	CANTIERE IN FASE DI AMPLIAMENTO	PG	UMBERTIDE	PREGIO	27/09/1979			TRASFERIMENTO A TITOLO GRATUITO	Valore catastale	90.581,57	0,00	22.845,39	0,00	90.581,57	0,00	0,00	REGIONE	
2073	Fabbricati rurali	1.2.2.02.09.05.001	Disponibile	CANTIERE IN FASE DI AMPLIAMENTO	PG	UMBERTIDE	PREGIO	27/09/1979			TRASFERIMENTO A TITOLO GRATUITO	Valore catastale	52.863,55	0,00	13.215,89	0,00	52.863,55	0,00	0,00	REGIONE	
2049	Impianti sportivi	1.2.2.02.09.16.001	Disponibile	CANTIERE IN FASE DI AMPLIAMENTO	PG	UMBERTIDE	PREGIO	27/09/1979			TRASFERIMENTO A TITOLO GRATUITO	Valore catastale	337.755,60	0,00	84.438,90	0,00	337.755,60	0,00	0,00	REGIONE	
2072	Fabbricati rurali	1.2.2.02.09.05.001	Disponibile	CANTIERE IN FASE DI AMPLIAMENTO	PG	UMBERTIDE	PREGIO	27/09/1979			TRASFERIMENTO A TITOLO GRATUITO	Valore catastale	25.772,54	0,00	6.443,14	0,00	25.772,54	0,00	0,00	REGIONE	
923	Beni immobili in a.c.	1.2.2.02.09.99.999	Disponibile	CANTIERE IN FASE DI AMPLIAMENTO	PG	UMBERTIDE	PREGIO	27/09/1979			TRASFERIMENTO A TITOLO GRATUITO	Valore catastale	22.925,54	0,00	5.731,38	0,00	22.925,54	0,00	0,00	REGIONE	
571	Fabbricati ad uso abitativo	1.2.2.02.09.01.001	Disponibile	CANTIERE IN FASE DI AMPLIAMENTO	PG	UMBERTIDE	PREGIO	27/09/1979			TRASFERIMENTO A TITOLO GRATUITO	Valore catastale	90.674,30	0,00	22.668,58	0,00	90.674,30	0,00	0,00	REGIONE	
560	Fabbricati ad uso abitativo	1.2.2.02.09.01.001	Disponibile	CANTIERE IN FASE DI AMPLIAMENTO	PG	UMBERTIDE	PREGIO	27/09/1979			TRASFERIMENTO A TITOLO GRATUITO	Valore catastale	340.917,70	0,00	85.229,42	0,00	340.917,70	0,00	0,00	REGIONE	
919	Beni immobili in a.c.	1.2.2.02.09.99.999	Disponibile	CANTIERE IN FASE DI AMPLIAMENTO	PG	UMBERTIDE	PREGIO	27/09/1979			TRASFERIMENTO A TITOLO GRATUITO	Valore catastale	7.980,19	0,00	1.770,05	0,00	7.980,19	0,00	0,00	REGIONE	
929	Fabbricati ad uso abitativo	1.2.2.02.09.01.001	Disponibile	CANTIERE IN FASE DI AMPLIAMENTO	PG	UMBERTIDE	PREGIO	27/09/1979			TRASFERIMENTO A TITOLO GRATUITO	Valore catastale	56.120,06	0,00	14.030,02	0,00	56.120,06	0,00	0,00	REGIONE	
912	Fabbricati ad uso abitativo	1.2.2.02.09.01.001	Disponibile	CANTIERE IN FASE DI AMPLIAMENTO	PG	UMBERTIDE	PREGIO	27/09/1979			TRASFERIMENTO A TITOLO GRATUITO	Valore catastale	75.589,25	0,00	18.897,31	0,00	75.589,25	0,00	0,00	REGIONE	
394	Fabbricati ad uso abitativo	1.2.2.02.09.01.001	Disponibile	CANTIERE IN FASE DI AMPLIAMENTO	PG	UMBERTIDE	PREGIO	27/09/1979			TRASFERIMENTO A TITOLO GRATUITO	Valore catastale	93.551,81	0,00	23.387,95	0,00	93.551,81	0,00	0,00	REGIONE	
2054	Fabbricati ad uso abitativo	1.2.2.02.09.01.001	Disponibile	CANTIERE IN FASE DI AMPLIAMENTO	PG	UMBERTIDE	CAPOCCI	27/09/1979			TRASFERIMENTO A TITOLO GRATUITO	Valore catastale	13.362,05	0,00	3.340,51	0,00	13.362,05	0,00	0,00	REGIONE	
925	Fabbricati ad uso abitativo	1.2.2.02.09.01.001	Disponibile	CANTIERE IN FASE DI AMPLIAMENTO	PG	UMBERTIDE	PREGIO	27/09/1979			TRASFERIMENTO A TITOLO GRATUITO	Valore catastale	34.704,77	0,00	8.676,19	0,00	34.704,77	0,00	0,00	REGIONE	
2074	Fabbricati rurali	1.2.2.02.09.05.001	Disponibile	CANTIERE IN FASE DI AMPLIAMENTO	PG	UMBERTIDE	PREGIO	27/09/1979			TRASFERIMENTO A TITOLO GRATUITO	Valore catastale	231.449,40	0,00	57.862,35	0,00	231.449,40	0,00	0,00	REGIONE	
2183	Atti Beni Immobili Demaniali	1.2.2.01.02.01.001	Demaniale	CANTIERE IN FASE DI AMPLIAMENTO	PG	UMBERTIDE	Via Buonacorno	24/07/2007			TRASFERIMENTO A TITOLO GRATUITO	Valore catastale	38.349,95	0,00	9.587,49	0,00	38.349,95	0,00	0,00	UMBRIA T.P.E. MOBILITA' S.p.A.	
2190	Atti Beni Immobili Demaniali	1.2.2.01.02.01.001	Demaniale	CANTIERE IN FASE DI AMPLIAMENTO	PG	UMBERTIDE	Località Moncorona	24/07/2007	04/10/2010		TRASFERIMENTO A TITOLO GRATUITO	Valore catastale	44.553,60	0,00	11.138,40	0,00	44.553,60	0,00	0,00	UMBRIA T.P.E. MOBILITA' S.p.A.	
2191	Atti Beni Immobili Demaniali	1.2.2.01.02.01.001	Demaniale	CANTIERE IN FASE DI AMPLIAMENTO	PG	UMBERTIDE	Località Moncorona	24/07/2007	23/09/2010		TRASFERIMENTO A TITOLO GRATUITO	Valore catastale	31.018,26	0,00	7.754,57	0,00	31.018,26	0,00	0,00	UMBRIA T.P.E. MOBILITA' S.p.A.	
2177	Atti Beni Immobili Demaniali	1.2.2.01.02.01.001	Demaniale	CANTIERE IN FASE DI AMPLIAMENTO	PG	UMBERTIDE	Località Moncorona	24/07/2007	23/09/2010		TRASFERIMENTO A TITOLO GRATUITO	Valore catastale	37.765,93	0,00	9.446,48	0,00	37.765,93	0,00	0,00	UMBRIA T.P.E. MOBILITA' S.p.A.	
2189	Atti Beni Immobili Demaniali	1.2.2.01.02.01.001	Demaniale	LOC. MONCORONA	PG	UMBERTIDE	Località Moncorona	24/07/2007			TRASFERIMENTO A TITOLO GRATUITO	Valore catastale	174.513,25	0,00	43.628,31	0,00	174.513,25	0,00	0,00	UMBRIA T.P.E. MOBILITA' S.p.A.	
2184	Infrastrutture Demaniali	1.2.2.01.01.01.001	Demaniale	Località Moncorona	PG	UMBERTIDE	Via Buonacorno	24/07/2007			TRASFERIMENTO A TITOLO GRATUITO	Valore catastale	3.818,30	0,00	954,58	0,00	3.818,30	0,00	0,00	UMBRIA T.P.E. MOBILITA' S.p.A.	
2178	Atti Beni Immobili Demaniali	1.2.2.01.02.01.001	Demaniale	MONTECATINI S.p.A.	PG	UMBERTIDE	Frabosa Moncorona	24/07/2007			TRASFERIMENTO A TITOLO GRATUITO	Valore catastale	99.801,38	0,00	24.950,35	0,00	99.801,38	0,00	0,00	UMBRIA T.P.E. MOBILITA' S.p.A.	

Stelpipromedia S.p.A.

PATRIMONIO IMMOBILIARE REGIONE UMBRIA
Prospecto Fabbricati al 31/12/2021

Table with 18 columns: Codice identificativo, Descrizione, Classificazione, Denominazione, Prov., Comune, Indirizzo, Data di acquisizione, Data di vincolo, Modalità di acquisizione, Criterio di valutazione, Valore catastrale, Valore di mercato, Costi straordinari, Valore termico, Costi di ordinaria manutenzione, Valore di mercato, Differenza, Differenza, Anno, Note.

Table with 18 columns: Codice identificativo, Descrizione, Classificazione, Denominazione, Prov., Comune, Indirizzo, Data di acquisizione, Data di vincolo, Modalità di acquisizione, Criterio di valutazione, Valore catastrale, Valore di mercato, Costi straordinari, Valore termico, Costi di ordinaria manutenzione, Valore di mercato, Differenza, Differenza, Anno, Note.

PATRIMONIO IMMOBILIARE REGIONE UMBRIA
Prospetto Fabbricati al 31/12/2021

Table with 20 columns: Codice identificativo univoco del Fabbricato, Descrizione secondo il piano di conti dello Stato Patrimoniale in base al D.lgs. n. 1120/11, Classificazione secondo il secondo Fascicolo del Patrimonio in base al D.lgs. n. 1120/11, Classificazione ai sensi del regolamento del catasto, Documento, Prov., Comune, Indirizzo, Data di acquisizione, Data fine di vincolo ai sensi del D.lgs. n. 1120/11, Data fine di acquisizione, Modalità di acquisizione, Criterio di valutazione secondo il principio del D.lgs. n. 1120/11, Valore dell'immobile secondo il principio del D.lgs. n. 1120/11, Costi sostenuti al 31/12/2021 (euro), Valore terreno al 31/12/2021 (euro), Differenza +/- tra il 2021 e il 2020, Differenza +/- tra il 2021 e il 2020, Differenza +/- tra il 2021 e il 2020, Valore terreno al 31/12/2021 (euro), Costi sostenuti al 31/12/2021 (euro), Valore dell'immobile secondo il principio del D.lgs. n. 1120/11 al 31/12/2021 (euro), Valore terreno al 31/12/2021 (euro), Differenza +/- tra il 2021 e il 2020, Differenza +/- tra il 2021 e il 2020, Note

Legenda:

- Fabbricati con variazioni catastali
Fabbricati trasferiti/devolti a titolo gratuito
Fabbricati alienati
Diritto reale di godimento
Fabbricati con Decreto di vincolo - Inserimento/Aggiornamento anno 2021
Aggiornamento classificazione ai sensi del codice civile (demaniale, disponibile, indisponibile)

Selappimobile S.p.A.

PATRIMONIO IMMOBILIARE REGIONE UMBRIA
Prospetto Fabbricati al 31/12/2021

Codice identificativo univoco del fabbricato (Codice Fabbricato)	Descrizione secondo il piano di conti dello Stato Patrimoniale in base al D.Lgs. n.112/2017 (art.100) (art.110 del D.Lgs. n.112/2017)	Classificazione secondo il piano di conti dello Stato Patrimoniale in base al D.Lgs. n.112/2017 (art.100) (art.110 del D.Lgs. n.112/2017)	Classificazione al fine dell'immissione in carica (art.100 del D.Lgs. n.112/2017)	Documentazione	Prov.	Comune	Indirizzo	Data di acquisizione	Data di vincolo al bene del D.Lgs. n.112/2017 (art.100)	Data fine straordinaria	Modalità di acquisizione	Criterio di valutazione secondo il D.Lgs. n.112/2017 (art.100)	Valore riferibile secondo il principio del D.Lgs. n.112/2017 (art.100)	Costi straordinari al 31/12/2021 (euro)	Valore termino al 31/12/2021 (euro)	Differenza +/- tra il 2021 e il 2020	Differenza +/- tra il 2021 e il 2020	Valore termino al 31/12/2021 (euro)	Costi straordinari al 31/12/2021 (euro)	Differenza +/- tra il 2021 e il 2020	Differenza +/- tra il 2021 e il 2020	Provincia	Note
1993	Beni immobili Demaniali	1.2.2.01.02.01.001	Demaniale	Modulo di trascrizione su libro di trascrizione n. 14	PG	MAGNONE	SAN'ARCANGELO	04/12/2009			TRASFERIMENTO A TITOLO GRATUITO	Valore catastale	0,00	0,00	0,00	0,00	0,00	0,00	0,00	0,00	0,00	PROVINCIA	In modulo amministrativo e iscritto al patrimonio disponibile con DGR n. 1500 del 11/11/2020 e successiva Determina Originaria del 13/01/2021
1993	Beni immobili s.a.s.	1.2.2.02.09.99.999	Disponibile	Modulo di trascrizione su libro di trascrizione n. 14	PG	MAGNONE	SAN'ARCANGELO	04/12/2009			TRASFERIMENTO A TITOLO GRATUITO	Valore catastale	0,00	0,00	0,00	0,00	0,00	0,00	0,00	0,00	0,00	PROVINCIA	In modulo amministrativo e iscritto al patrimonio disponibile con DGR n. 1500 del 11/11/2020 e successiva Determina Originaria del 13/01/2021
1993	Beni immobili s.a.s.	1.2.2.02.09.99.999	Disponibile	Modulo di trascrizione su libro di trascrizione n. 14	PG	MAGNONE	SAN'ARCANGELO	04/12/2009			TRASFERIMENTO A TITOLO GRATUITO	Valore catastale	1.995,04	0,00	473,76	-1.995,04	0,00	-1.995,04	473,76	0,00	-473,76	PROVINCIA	In modulo amministrativo e iscritto al patrimonio disponibile con DGR n. 1500 del 11/11/2020 e successiva Determina Originaria del 13/01/2021. Spese di istruttoria di cui al D.Lgs. n. 112/2017 art. 100, lett. a) e b) pari a Euro 1.500,00. Spese di istruttoria di cui al D.Lgs. n. 112/2017 art. 100, lett. c) pari a Euro 1.500,00. Spese di istruttoria di cui al D.Lgs. n. 112/2017 art. 100, lett. d) pari a Euro 1.500,00. Spese di istruttoria di cui al D.Lgs. n. 112/2017 art. 100, lett. e) pari a Euro 1.500,00. Spese di istruttoria di cui al D.Lgs. n. 112/2017 art. 100, lett. f) pari a Euro 1.500,00. Spese di istruttoria di cui al D.Lgs. n. 112/2017 art. 100, lett. g) pari a Euro 1.500,00. Spese di istruttoria di cui al D.Lgs. n. 112/2017 art. 100, lett. h) pari a Euro 1.500,00. Spese di istruttoria di cui al D.Lgs. n. 112/2017 art. 100, lett. i) pari a Euro 1.500,00. Spese di istruttoria di cui al D.Lgs. n. 112/2017 art. 100, lett. j) pari a Euro 1.500,00. Spese di istruttoria di cui al D.Lgs. n. 112/2017 art. 100, lett. k) pari a Euro 1.500,00. Spese di istruttoria di cui al D.Lgs. n. 112/2017 art. 100, lett. l) pari a Euro 1.500,00. Spese di istruttoria di cui al D.Lgs. n. 112/2017 art. 100, lett. m) pari a Euro 1.500,00. Spese di istruttoria di cui al D.Lgs. n. 112/2017 art. 100, lett. n) pari a Euro 1.500,00. Spese di istruttoria di cui al D.Lgs. n. 112/2017 art. 100, lett. o) pari a Euro 1.500,00. Spese di istruttoria di cui al D.Lgs. n. 112/2017 art. 100, lett. p) pari a Euro 1.500,00. Spese di istruttoria di cui al D.Lgs. n. 112/2017 art. 100, lett. q) pari a Euro 1.500,00. Spese di istruttoria di cui al D.Lgs. n. 112/2017 art. 100, lett. r) pari a Euro 1.500,00. Spese di istruttoria di cui al D.Lgs. n. 112/2017 art. 100, lett. s) pari a Euro 1.500,00. Spese di istruttoria di cui al D.Lgs. n. 112/2017 art. 100, lett. t) pari a Euro 1.500,00. Spese di istruttoria di cui al D.Lgs. n. 112/2017 art. 100, lett. u) pari a Euro 1.500,00. Spese di istruttoria di cui al D.Lgs. n. 112/2017 art. 100, lett. v) pari a Euro 1.500,00. Spese di istruttoria di cui al D.Lgs. n. 112/2017 art. 100, lett. w) pari a Euro 1.500,00. Spese di istruttoria di cui al D.Lgs. n. 112/2017 art. 100, lett. x) pari a Euro 1.500,00. Spese di istruttoria di cui al D.Lgs. n. 112/2017 art. 100, lett. y) pari a Euro 1.500,00. Spese di istruttoria di cui al D.Lgs. n. 112/2017 art. 100, lett. z) pari a Euro 1.500,00.

- Leggenda:**
 ■ Fabbricati con variazioni catastali
 ■ Fabbricati trasferiti/devolti a titolo gratuito
 ■ Fabbricati alienati
 ■ Diritto reale di godimento
 ■ Fabbricati con Decreto di vincolo - Inserimento/Aggiornamento anno 2021
 ■ Aggiornamento classificazione ai sensi del codice civile (demaniale, disponibile, indisponibile)

Stelppomida S.p.A.

PATRIMONIO IMMOBILIARE REGIONE UMBRIA
Prospetto Fabbricati al 31/12/2020

Codice identificativo univoco del fabbricato (Codice Fabbricato alla Borsa)	Descrizione secondo il piano dei conti dello Stato Patrimoniale in base al D.lgs. n.118/2011 (Paragrafo 2)	Classificazione secondo il secondo fascicolo del Patrimoniale in base al D.lgs. n.118/2011 (Codice)	Classificazione al secondo fascicolo del Patrimoniale in base al D.lgs. n.118/2011 (Codice)	Documentazione	Prov.	Comune	Indirizzo	Data di acquisizione	Data di vincolo al bene del D.lgs. n.118/2011	Data fine straordinaria	Modalità di acquisizione	Criterio di valutazione secondo il D.lgs. n.118/2011	Valore differenziale secondo il principio del D.lgs. n.118/2011 al 31/12/2020 (euro)	Costi straordinari al 31/12/2020 (euro)	Valore terreno al 31/12/2020 (euro)	Differenza +/- tra il 2021 e il 2020	Differenza +/- tra il 2021 e il 2020	Differenza +/- tra il 2021 e il 2020	Valore a fine gestione	Note		
655	Fabbricati di tipo strutturale di valore culturale, sottoposti ad affitticio	1.22.02.02.09.001	Indisponibile	Nulla, in attesa di autorizzazione	PG	CITTA DI CASTELLO	CITTA DI CASTELLO	30/03/1992	16/09/2012		TRASFERIMENTO GRATUITO	Valore catastale	596.364,43	0,00	14.091,61	765.555,97	0,00	-109.191,54	0,00	-50.397,16	REGIONE	Con D.lgs. n. 40 del 29/1/2002 il bene oggetto dell'operazione immobiliare iscritta al C.F. al foglio 11 par. 1/17 sub. 17, della mappa catastale n. 118/2011, di cui il fabbricato è stato iscritto al catasto, è stato successivamente trasferito al bene n. 655 del 11/01/2022. Nella trascrizione n. 17 par. 1/17 del 29/1/2002, il bene n. 655 del 11/01/2022 è stato successivamente di nuova iscritta, viene attribuito all'immobile un valore catastale di 596.364,43 euro, in base alle indicazioni contenute nel documento di riferimento al 31/12/2020.

- Legenda:**
- Fabbricati con variazioni catastali
 - Fabbricati trasferibili/voluti a titolo gratuito
 - Fabbricati alienati
 - Diritto reale di godimento
 - Fabbricati con Decreto di vincolo - Inserimento/Aggiornamento anno 2021
 - Aggiornamento classificazione ai sensi del codice civile (demaniale/disponibile, indisponibile)

Selappumidola S.p.A.

PATRIMONIO IMMOBILIARE REGIONE UMBRIA
 Prospetto Fabbricati al 31/12/2021

Codice identificativo univoco del fabbricato (C.C.C.C.)	Descrizione di beni immobili (per i beni di cui al punto 1 del comma 1 del D.Lgs. n. 112/2017) (C.C.C.C.)	Classificazione ai sensi del D.Lgs. n. 112/2017 (C.C.C.C.)	Classificazione ai sensi del D.Lgs. n. 112/2017 (C.C.C.C.)	Indirizzo	Data di acquisizione	Data fine di vincolo al bene del D.Lgs. n. 112/2017	Modalità di acquisizione	Criterio di valutazione secondo l'art. 11, comma 1, del D.Lgs. n. 112/2017	Valore riferibile secondo i principi del D.Lgs. n. 112/2017 (euro)	Costi straordinari al 31/12/2021 (euro)	Valore termico al 31/12/2021 (euro)	Differenza +/- tra il 2021 e il 2020	Differenza +/- tra il 2021 e il 2020	Differenza +/- tra il 2021 e il 2020	Ente Gestore	Note
103	Beni immobili s.a.c. 1.2.2.02.09.99.999	Indisponibile	non valutati, valore	MELONIA	28/05/1980		TRASFERIMENTO A TITOLO GRATUITO	Valore reazione di stima	0,00	0,00	36.900,00	0,00	-36.900,00	0,00	AGENZIA FORESTALE REGIONALE	Rilevato di stima 2017 - Probe Edilizia - Decreto di valore anno 2020.
103	Beni immobili di valore culturale, storico ed artistico s.a.c.	Indisponibile	non valutati, valore	MELONIA	28/05/1980		TRASFERIMENTO A TITOLO GRATUITO	Valore reazione di stima	0,00	0,00	0,00	0,00	36.900,00	0,00	AGENZIA FORESTALE REGIONALE	Rilevato di stima 2017 - Probe Edilizia - Decreto di valore anno 2020.

Legendi:

- Fabbricati con variazioni catastali
- Fabbricati trasferiti/de-voluti a titolo gratuito
- Fabbricati alienati
- Diritto reale di godimento
- Fabbricati con Decreto di vincolo - Inserimento/Aggiornamento anno 2021
- Aggiornamento classificazione ai sensi del codice civile (demandabile/disponibile, indisponibile)

Selappimobili S.p.A.

PATRIMONIO IMMOBILIARE REGIONE UMBRIA
 Prospetto Fabbricati al 31/12/2020

Codice identificativo univoco del fabbricato (Codice Fabbricato alla base)	Classificazione secondo il piano dei conti dello Stato Patrimoniale in base al D.lgs. n.118/2011 (Paragrafo 10)	Classificazione secondo il Piano dei conti dello Stato Patrimoniale in base al D.lgs. n.118/2011 (Codice)	Classificazione al momento dell'iscrizione (demaniale/altrimenti)	Documentazione	Prov.	Comune	Indirizzo	Data di acquisizione	Data di vincolo al bene del D.lgs. n.118/2011	Data fine straordinaria	Modalità di acquisizione	Criterio di valutazione secondo il D.lgs. n.118/2011	Valore di riferimento secondo il principio del D.lgs. n.118/2011 al 31/12/2021 (euro)	Costi straordinari al 31/12/2021 (euro)	Valore terreno al 31/12/2021 (euro)	Differenza +/- tra il 2021 e il 2020	Differenza +/- tra il 2021 e il 2020	Differenza +/- tra il 2021 e il 2020	Ente Gestore	Note
890	Fabbricati ad uso commerciale	1.2.2.02.09.02.001	Disponibile	struttura in sola	PG	GUALDO TADINO	SAN LAZARO	15/05/1980			TRASFERIMENTO A TITOLO GRATUITO	Valore catastale	1.193,47	0,00	298,37	-1.290,24	0,00	-322,56	AGENZIA FORESTALE REGIONALE	Prato del Patrimonio indisponibile al Patrimonio Disponibile con TOR 564 del 09/07/2020 - Variazione del disavanzo anno 2021
464	Fabbricati ad uso commerciale	1.2.2.02.09.02.001	Disponibile	VIVENDAZIONE IN STRUTTURA	PG	GUALDO TADINO	SAN LAZARO	15/05/1980			TRASFERIMENTO A TITOLO GRATUITO	Valore catastale	12.893,79	0,00	3.248,45	-7.690,37	0,00	-1.922,59	AGENZIA FORESTALE REGIONALE	Prato del Patrimonio indisponibile al Patrimonio Disponibile con TOR 564 del 09/07/2020 - Variazione del disavanzo anno 2021
50	Fabbricati ad uso commerciale	1.2.2.02.09.02.001	Disponibile	VIVENDAZIONE IN STRUTTURA	PG	GUALDO TADINO	SAN LAZARO	15/05/1980			TRASFERIMENTO A TITOLO GRATUITO	Valore catastale	17.402,16	0,00	4.373,04	-9.231,94	0,00	-2.307,98	AGENZIA FORESTALE REGIONALE	Prato del Patrimonio indisponibile al Patrimonio Disponibile con TOR 564 del 09/07/2020 - Variazione del disavanzo anno 2021

Legendi:

- Fabbricati con variazioni catastali
- Fabbricati trasferite/de-volte a titolo gratuito
- Fabbricati alienati
- Diritto reale di godimento
- Fabbricati con Decreto di vincolo - Inserimento/Aggiornamento anno 2021
- Aggiornamento classificazione ai sensi del codice civile (demaniale/disponibile, indisponibile)

Selispjournals S.p.A.

PATRIMONIO IMMOBILIARE REGIONE UMBRIA
 Prospetto Fabbricati al 31/12/2020

Codice identificativo univoco del Fabbricato (C.C.C.C. - Prospetto alla Sezione)	Classificazione secondo il piano dei conti dello Stato Patrimoniale in base al D.lgs. 11/2011 (art. 107)	Classificazione secondo il secondo Fascicolo del Prospetto Patrimoniale in base al D.lgs. 11/2011 (Articolo 9)	Classificazione di base (demanio, pubblico, privato)	Caratteristiche del bene (art. 11/2011)	Data di acquisizione	Data fine lavori edificati	Modalità di acquisizione	Criterio di valutazione secondo il D.lgs. 11/2011	Valore catastrale	Valore di riferimento al 31/12/2020 (euro)	Costi straordinari al 31/12/2020 (euro)	Valore termico al 31/12/2020 (euro)	Differenza +/- tra il 2021 e il 2020	Differenza +/- tra il 2021 e il 2020	Ente Gestore	Note
2143			Indisponibile	Caratterizzato dal bene di tipo	20/09/2012		ACQUISSIONE	Valore catastale	0,00	0,00	0,00	0,00	0,00	0,00	REGIONE	La Regione Umbria in procedura straordinaria - GRATUITO - CONCESSIONE DIRITTO DI UFFICIO - PER LA CONCESSIONE IN UFFICIO A CARICO DI SP. PER LA CONCESSIONE IN UFFICIO - MANUTENZIONE E VALORIZZAZIONE DEI SPAZIO ALLA REGIONE UMBRIA PER UN PERIODO DI 9 ANNI - I dati catastali sono riferiti al valore di riferimento del 2014, maggiorato al 20%.
2094			Disponibile	LOC. MANORRE	14/05/1975		TRASFERIMENTO A TITOLO GRATUITO	Valore catastale	0,00	0,00	0,00	0,00	0,00	0,00	COMUNE	La Regione Umbria in procedura straordinaria - GRATUITO - CONCESSIONE DIRITTO DI UFFICIO - PER LA CONCESSIONE IN UFFICIO A CARICO DI SP. PER LA CONCESSIONE IN UFFICIO - MANUTENZIONE E VALORIZZAZIONE DEI SPAZIO ALLA REGIONE UMBRIA PER UN PERIODO DI 9 ANNI - I dati catastali sono riferiti al valore di riferimento del 2014, maggiorato al 20%.

Legenda:

- Fabbricati con variazioni catastali
- Fabbricati trasferiti/devolti a titolo gratuito
- Fabbricati alienati
- Diritto reale di godimento
- Fabbricati con Decreto di vincolo - Inserimento/Aggiornamento anno 2021
- Aggiornamento classificazione ai sensi del codice civile (demaniale, disponibile, indisponibile)

Sviluppumbria S.p.A.

PATRIMONIO IMMOBILIARE REGIONE UMBRIA

Conto Generale del Patrimonio anno 2021

Redditi prodotti dalla gestione dei beni immobili

Enti gestori:

- REGIONE UMBRIA
 - SERVIZIO PATRIMONIO
 - SERVIZIO RISORSE IDRICHE E RISCHIO IDRAULICO
 - SERVIZIO ENERGIA, QUALITÀ DELL'AMBIENTE, RIFIUTI, ATTIVITÀESTRATTIVE, BONIFICA
 - INFRASTRUTTURE PER LA MOBILITÀ E POLITICHE DEL TRASPORTOPUBBLICO
 - INFRASTRUTTURE DIGITALI

- AGENZIA FORESTALE REGIONALE

- UNIONE DEI COMUNI DEL TRASIMENO - PROVINCIA DIPERUGIA

- UMBRIA TPL E MOBILITA'

SVILUPPUMBRIA SPA

**Regione Umbria**

Giunta Regionale

Sviluppumbria spa - Area Patrimonio
patrimonio.sviluppumbria@legalmail.it

Documento elettronico sottoscritto
mediante firma digitale e conservato
nel sistema di protocollo informatico
della Regione Umbria

Oggetto: Conto generale del patrimonio 2021 - Rif. Vs. nota PEC prot. 248817 del 27.12.2021.

In riferimento alla Vs nota PEC in oggetto richiamata, acquisita al protocollo regionale n. 248817 del 27.12.2021, si trasmettono in allegato il file denominato "Concessioni Regione Umbria 2021" contenente sia la destinazione che il reddito prodotto dai beni dati in locazione ed in concessione onerosa, nonché l'elenco dei beni ceduti gratuitamente attraverso concessione amministrativa o altre forme di utilizzo, ed il file "C.G.P._Lavori2021_D.M..xlsx" contenente l'elenco degli immobili regionali oggetto di interventi di manutenzione straordinaria.

Cordiali saluti.

FIRMATO DIGITALMENTE
Luca Conti

Allegati alla nota:

- Lavori 2021 (DG_0003927_2022)
- Concessioni 2021 (DG_0003928_2022)

GIUNTA REGIONALE

Direzione Risorse, Programmazione,
Cultura e Turismo.

SERVIZIO: Demanio, patrimonio e
logistica

Dirigente

Dott. Luca Conti

REGIONE UMBRIA
Via Mario Angeloni, 61 - 06124 Perugia

Telefono: 075 504 3513
FAX:

Indirizzo email:
lconti@regione.umbria.it

Indirizzo PEC:
direzionerisorse.regione@postacert.umbria.it

PATRIMONIO IMMOBILIARE REGIONE UMBRIA - ELENCO CONCESSIONI ANNO 2021

ENTE GESTORE: REGIONE UMBRIA - SERVIZIO PATRIMONIO

Nominativo	Codice Fiscale/Partita IVA	Titolo uso	Oggetto Contratto	Prov.	Comune	Località/Indirizzo	Terreno	Fabbricato	Denominazione Fabbricato/Ut	Fg.	Part.	Sub.	Superficie in concessione (m ² terreno)	Data registrazione contratto	Data inizio	Data fine	Canone annuale da contratto €	Canone percepito nell'anno di competenza	Altro (indicare eventuali importi non riferiti al canone specificando la natura nel campo note contrattuali)	Note Contratto
Cenci Mario		Concessione a titolo oneroso	Fabbricato ad uso residenziale	PG	Perugia	Località San Sisto n. 283		X	C.C. di San Sisto S5220 Km 4+345	281	339	2		5/31 del 19/07/2021	01/07/2021	30/06/2025	€ 4.376,64	€ 4.345,56	n. 6 rate € 360,04 e n. 6 rate € 384,72	
Seregioni Donatella		Concessione a titolo oneroso	Fabbricato ad uso residenziale	PG	Perugia	Località San Sisto n. 283		X	C.C. di San Sisto S5220 Km 4+345	281	339	3		5889 del 29/03/2021	01/04/2021	31/03/2025	€ 3.847,88	€ 3.842,91	n. 3 rate da € 319,05 e n. 9 rate da € 380,04	
Moscattelli Maria Croce (vedova di Uva Giovanni)		Concessione a titolo oneroso	Fabbricato ad uso residenziale	PG	Bastia Umbra	Via Campiglione, Strada Statale 147 Assisana		X	C.C. di Campiglione Km 3+255	5	192	5		In corso di registrazione	01/07/2018	31/12/2020	€ 2.952,00	€ 2.952,00	rata mensile € 246,00	
Comune di Città di Castello		Affitto	Fabbricato destinato a servizi	PG	Città Di Castello	Via Guglielmo Marconi n. 8		X	Edificio Via Marconi	147	716	7-9-10		determinazione definitiva del 17/01/2017 rinnovo contratto 5344/2000	01/07/2017	31/12/2022	€ 13.313,76	€ 13.353,70	€ 13.353,70 (importo con aggiornamento ISTAT effettuato dal Comune stesso)	
Volpi Trasporti S.r.l.	P.I. 01741240541	Concessione a titolo oneroso	Fabbricato destinato a servizi	PG	Città Di Castello	Loc. Giove		X	Base logistica "Alto Tevere"					rep. n. 6200 del 22.11.2021	22/11/2021	21/11/2030	-	€ 21.661,60	Gli oneri di manutenzione, gestione, manutenzione ordinaria e straordinaria, in particolare per quanto riguarda la concessione da Novembre 2021	
E-distribuzione S.n.a. (Palazzo Domini)		Affitto	Altro (specificare nel campo note)	PG	Perugia	Corso Vannucci n. 16		X	Palazzo Domini					determinazione definitiva del 5/09/2017 rinnovo contratto 5412/2000	08/04/2017	07/04/2023	€ 1.477,25	€ 1.485,01	€ 1.485,01 (importo con ISTAT). Vano ad uso cabina di trasformazione e distribuzione energia elettrica	
E-distribuzione (Pegriero)		concessione a titolo oneroso	Altro (specificare nel campo note)	PG	Pegriero	Voc. Acquedotto - Pietrafitta		X	Località Marina, con annessa area pertinenziale	19	981		83	198475/2017	28/09/2017	28/09/2047	€ 100,00	€ 100,00	Località Marina, cabina elettrica con annessa area pertinenziale	
E-distribuzione (S. Veneranzio - Casali Siano - Taurifido - La Roba)		Concessione a titolo oneroso	Altro (specificare nel campo note)	TR	San Veneranzio	Casali Siano, Taurifido, La Roba		X	costituzione servizio elettrodotto	117 119 143	54-54-29-33-55-20-73-35-174-10-10-1-2			198998/2017	21/09/2017	20/09/2047	€ 86,00	€ 86,00	Costituzione servizio di elettricità, in terreni in comune di S. Veneranzio (TR)	
E-distribuzione (S. Veneranzio - voc. Careni)		Concessione a titolo oneroso	Elettrodotto	TR	San Veneranzio	Voc. Canina		x	costituzione servizio elettrodotto	36	25-24-74-9-10-21-30-46			Altro non ancora sottoscritto		30 anni	€ 104,00	€ 104,00	DGR 889 del 24.2018	
E-distribuzione (Città di Castello - loc. Vitelesca)		Concessione a titolo oneroso	Elettrodotto	PG	Città di Castello	loc. Vitelesca		x	costituzione servizio elettrodotto	110	191			Altro non ancora sottoscritto		30 anni	€ 38,00	€ 38,00	Costituzione di servizio autorizzata con DGR 1000 del 24.9.2018	
E-distribuzione (Foligno - loc. Casone)		Concessione a titolo oneroso	Elettrodotto	PG	Foligno	loc. Casone		x	costituzione servizio elettrodotto	250	98-195			08.04.2019 registrato a PG il 12.04.2019 n. 6385	08.04.2019	07.04.2049	€ 325,00	€ 325,00	Costituzione di servizio autorizzata con DGR 1354 del 20.11.2017	
Comunità Montana Vaherina		Concessione a titolo oneroso	Vivajo	TR	Arrone	Frazione Castel di Lago snc		X	Vivajo il Lago	7	739			5923 del 26/07/2007 a Perugia al n. 270/1/A il 26/07/2007	01/06/2006	31/12/2026	€ 0,00	€ 0,00	CONTENZIOSO Contratto riscio per inadempimento contrattuale con DD n. 7248 del 4.5.2016	
Comunità Montana Vaherina		Concessione a titolo oneroso	Vivajo	TR	Arrone	Frazione Castel di Lago snc		X	Vivajo il Lago	7	742			CONTENZIOSO Contratto riscio per inadempimento contrattuale con DD n. 7248 del 4.5.2016	01/06/2006	31/12/2026			CONTENZIOSO Contratto riscio per inadempimento contrattuale con DD n. 7248 del 4.5.2016	
Comunità Montana Vaherina		Concessione a titolo oneroso	Vivajo	TR	Arrone	Frazione Castel di Lago snc		X	Vivajo il Lago	7	743				01/06/2006	31/12/2026			CONTENZIOSO Contratto riscio per inadempimento contrattuale con DD n. 7248 del 4.5.2016	

PATRIMONIO IMMOBILIARE REGIONE UMBRIA - ELENCO CONCESSIONI ANNO 2021

ENTE GESTORE: REGIONE UMBRIA - SERVIZIO PATRIMONIO

Nominativo	Codice Fiscale/Partita IVA	Titolo uso	Oggetto Contratto	Prov.	Comune	Località/Infradiviso	Terreno	Fabbricato	Denominazione Fabbricato/UI	Fg.	Part.	Sub.	Superficie in concessione (m ² terreno)	Data registrazione contratto	Data fine	Canone annuale da contratto €	Canone percepito nell'anno di competenza	Altro (indicare eventuali importi non riferiti al canone specificando la natura nel campo note contrattuali)	Note Contratto
Comunità Montana Valnerina		Concessione a titolo oneroso	Vivavo	TR	Arnone	Frazione Castel di Lago snc	X			7	125		5.060	01/06/2006	31/12/2026				CONTENGIOSO Contratto risolo per inadempimento contrattuale con DD n. 7248 del 4.8.2016
Comunità Montana Valnerina		Concessione a titolo oneroso	Vivavo	TR	Arnone	Frazione Castel di Lago snc	X			7	129		39.450	01/06/2006	31/12/2026				CONTENGIOSO Contratto risolo per inadempimento contrattuale con DD n. 7248 del 4.8.2016
Comunità Montana Valnerina		Concessione a titolo oneroso	Vivavo	TR	Arnone	Frazione Castel di Lago snc	X			7	740		9.500	01/05/2006	31/12/2026				CONTENGIOSO Contratto risolo per inadempimento contrattuale con DD n. 7248 del 4.8.2016
Comunità Montana Valnerina		Concessione a titolo oneroso	Vivavo	TR	Arnone	Frazione Castel di Lago snc	X			7	741		9.750	01/06/2006	31/12/2026				CONTENGIOSO Contratto risolo per inadempimento contrattuale con DD n. 7248 del 4.8.2016
Comune di Umbertide		Concessione a titolo oneroso	Terreno	PG	Umbertide		X			59	301		662	28/05/2012	28/05/2032	€ 926,34	€ 926,34		Porzione di terreno per la realizzazione di parcheggio ad uso pubblico
Azienda Vivasistica regionale Umbrafior	02493000547	Concessione a titolo gratuito	Vivavo	PG	Assisi		X			168	207		240	01/03/2014	28/02/2034				
Azienda Vivasistica regionale Umbrafior	02493000547	Concessione a titolo gratuito	Vivavo	PG	Assisi		X			168	87		8.940	01/03/2014	28/02/2034				
Azienda Vivasistica regionale Umbrafior	02493000547	Concessione a titolo gratuito	Vivavo	PG	Assisi		X			168	89		68	01/03/2014	28/02/2034				
Azienda Vivasistica regionale Umbrafior	02493000547	Concessione a titolo gratuito	Vivavo	PG	Assisi		X			169	100		200	01/03/2014	28/02/2034				
Azienda Vivasistica regionale Umbrafior	02493000547	Concessione a titolo gratuito	Vivavo	PG	Assisi		X			169	101		4.000	01/03/2014	28/02/2034				
Azienda Vivasistica regionale Umbrafior	02493000547	Concessione a titolo gratuito	Vivavo	PG	Assisi		X			169	102		4.870	01/03/2014	28/02/2034				
Azienda Vivasistica regionale Umbrafior	02493000547	Concessione a titolo gratuito	Vivavo	PG	Assisi		X			169	103		2.630	01/03/2014	28/02/2034				
Azienda Vivasistica regionale Umbrafior	02493000547	Concessione a titolo gratuito	Vivavo	PG	Assisi		X			169	105		900	01/03/2014	28/02/2034				
Azienda Vivasistica regionale Umbrafior	02493000547	Concessione a titolo gratuito	Vivavo	PG	Assisi		X			169	105		5.765	01/03/2014	28/02/2034				
Azienda Vivasistica regionale Umbrafior	02493000547	Concessione a titolo gratuito	Vivavo	PG	Assisi		X			169	106		1.315	01/03/2014	28/02/2034				
Azienda Vivasistica regionale Umbrafior	02493000547	Concessione a titolo gratuito	Vivavo	PG	Assisi		X			169	106		1.690	01/03/2014	28/02/2034				
Azienda Vivasistica regionale Umbrafior	02493000547	Concessione a titolo gratuito	Vivavo	PG	Assisi		X			169	106		2.000	01/03/2014	28/02/2034				
Azienda Vivasistica regionale Umbrafior	02493000547	Concessione a titolo gratuito	Vivavo	PG	Assisi		X			169	107		3.051	01/03/2014	28/02/2034				
Azienda Vivasistica regionale Umbrafior	02493000547	Concessione a titolo gratuito	Vivavo	PG	Assisi		X			169	107		2.309	01/03/2014	28/02/2034				
Azienda Vivasistica regionale Umbrafior	02493000547	Concessione a titolo gratuito	Vivavo	PG	Assisi		X			169	108		2.040	01/03/2014	28/02/2034				
Azienda Vivasistica regionale Umbrafior	02493000547	Concessione a titolo gratuito	Vivavo	PG	Assisi		X			169	108		2.300	01/03/2014	28/02/2034				
Azienda Vivasistica regionale Umbrafior	02493000547	Concessione a titolo gratuito	Vivavo	PG	Assisi		X			169	109		8.950	01/03/2014	28/02/2034				
Azienda Vivasistica regionale Umbrafior	02493000547	Concessione a titolo gratuito	Vivavo	PG	Assisi		X			169	110		1.250	01/03/2014	28/02/2034				
Azienda Vivasistica regionale Umbrafior	02493000547	Concessione a titolo gratuito	Vivavo	PG	Assisi		X			169	111		209	01/03/2014	28/02/2034				
Azienda Vivasistica regionale Umbrafior	02493000547	Concessione a titolo gratuito	Vivavo	PG	Assisi		X			169	112		3.300	01/03/2014	28/02/2034				
Azienda Vivasistica regionale Umbrafior	02493000547	Concessione a titolo gratuito	Vivavo	PG	Assisi		X			169	112		400	01/03/2014	28/02/2034				
Azienda Vivasistica regionale Umbrafior	02493000547	Concessione a titolo gratuito	Vivavo	PG	Assisi		X			169	113		12.767	01/03/2014	28/02/2034				
Azienda Vivasistica regionale Umbrafior	02493000547	Concessione a titolo gratuito	Vivavo	PG	Assisi		X			169	113		503	01/03/2014	28/02/2034				
Azienda Vivasistica regionale Umbrafior	02493000547	Concessione a titolo gratuito	Vivavo	PG	Assisi		X			169	114		508	01/03/2014	28/02/2034				
Azienda Vivasistica regionale Umbrafior	02493000547	Concessione a titolo gratuito	Vivavo	PG	Assisi		X			169	114		1.831	01/03/2014	28/02/2034				
Azienda Vivasistica regionale Umbrafior	02493000547	Concessione a titolo gratuito	Vivavo	PG	Assisi		X			169	115		400	01/03/2014	28/02/2034				
Azienda Vivasistica regionale Umbrafior	02493000547	Concessione a titolo gratuito	Vivavo	PG	Assisi		X			169	116		12.330	01/03/2014	28/02/2034				
Azienda Vivasistica regionale Umbrafior	02493000547	Concessione a titolo gratuito	Vivavo	PG	Assisi		X			169	117		48	01/03/2014	28/02/2034				
Azienda Vivasistica regionale Umbrafior	02493000547	Concessione a titolo gratuito	Vivavo	PG	Assisi		X			169	119		65	01/03/2014	28/02/2034				
Azienda Vivasistica regionale Umbrafior	02493000547	Concessione a titolo gratuito	Vivavo	PG	Assisi		X			169	120		5.800	01/03/2014	28/02/2034				

PATRIMONIO IMMOBILIARE REGIONE UMBRIA - ELENCO CONCESSIONI ANNO 2021

ENTE GESTORE: REGIONE UMBRIA - SERVIZIO PATRIMONIO

Nominativo	Codice Fiscale/Particella IVA	Titolo uso	Oggetto Contratto	Prov.	Comune	Località/Indirizzo	Terreno	Fabbricato	Denominazione Fabbricato/UI	Fg.	Part.	Sub.	Superficie in concessione (mq lordo)	Data registrazione contratto	Data fine	Canone annuale da contratto €	Canone percepito nell'anno di competenza	Altro (indicare eventuali importi non riferiti al canone specificando la natura nel campo note contrattuali)	Note Contratto
Azienda Vivasistica regionale Umbrafior	02480000547	Concessione a titolo gratuito	Vivato	PG	Assisi		X						5.600		28/02/2034				
Azienda Vivasistica regionale Umbrafior	02480000547	Concessione a titolo gratuito	Vivato	PG	Assisi		X			169	121		2.200		28/02/2034				
Azienda Vivasistica regionale Umbrafior	02480000547	Concessione a titolo gratuito	Vivato	PG	Assisi		X			169	122		3.500		28/02/2034				
Azienda Vivasistica regionale Umbrafior	02480000547	Concessione a titolo gratuito	Vivato	PG	Assisi		X			169	123		500		28/02/2034				
Azienda Vivasistica regionale Umbrafior	02480000547	Concessione a titolo gratuito	Vivato	PG	Assisi		X			169	124		811		28/02/2034				
Azienda Vivasistica regionale Umbrafior	02480000547	Concessione a titolo gratuito	Vivato	PG	Assisi		X			169	125		4.968		28/02/2034				
Azienda Vivasistica regionale Umbrafior	02480000547	Concessione a titolo gratuito	Vivato	PG	Assisi		X			169	125		513		28/02/2034				
Azienda Vivasistica regionale Umbrafior	02480000547	Concessione a titolo gratuito	Vivato	PG	Assisi		X			169	132		1.437		28/02/2034				
Azienda Vivasistica regionale Umbrafior	02480000547	Concessione a titolo gratuito	Vivato	PG	Assisi		X			169	132		3.600		28/02/2034				
Azienda Vivasistica regionale Umbrafior	02480000547	Concessione a titolo gratuito	Vivato	PG	Assisi		X			169	132		5.000		28/02/2034				
Azienda Vivasistica regionale Umbrafior	02480000547	Concessione a titolo gratuito	Vivato	PG	Assisi		X			169	133		1.000		28/02/2034				
Azienda Vivasistica regionale Umbrafior	02480000547	Concessione a titolo gratuito	Vivato	PG	Assisi		X			169	133		11.800		28/02/2034				
Azienda Vivasistica regionale Umbrafior	02480000547	Concessione a titolo gratuito	Vivato	PG	Assisi		X			169	135		1.270		28/02/2034				
Azienda Vivasistica regionale Umbrafior	02480000547	Concessione a titolo gratuito	Vivato	PG	Assisi		X			169	136		100		28/02/2034				
Azienda Vivasistica regionale Umbrafior	02480000547	Concessione a titolo gratuito	Vivato	PG	Assisi		X			169	137		10		28/02/2034				
Azienda Vivasistica regionale Umbrafior	02480000547	Concessione a titolo gratuito	Vivato	PG	Assisi		X			169	137		9.797		28/02/2034				
Azienda Vivasistica regionale Umbrafior	02480000547	Concessione a titolo gratuito	Vivato	PG	Assisi		X			169	142		9.710		28/02/2034				
Azienda Vivasistica regionale Umbrafior	02480000547	Concessione a titolo gratuito	Vivato	PG	Assisi		X			169	142		9.300		28/02/2034				
Azienda Vivasistica regionale Umbrafior	02480000547	Concessione a titolo gratuito	Vivato	PG	Assisi		X			169	152		2.500		28/02/2034				
Azienda Vivasistica regionale Umbrafior	02480000547	Concessione a titolo gratuito	Vivato	PG	Assisi		X			169	152		3.500		28/02/2034				
Azienda Vivasistica regionale Umbrafior	02480000547	Concessione a titolo gratuito	Vivato	PG	Assisi		X			169	153		4.160		28/02/2034				
Azienda Vivasistica regionale Umbrafior	02480000547	Concessione a titolo gratuito	Vivato	PG	Assisi		X			169	154		4.570		28/02/2034				
Azienda Vivasistica regionale Umbrafior	02480000547	Concessione a titolo gratuito	Vivato	PG	Assisi		X			169	155		300		28/02/2034				
Azienda Vivasistica regionale Umbrafior	02480000547	Concessione a titolo gratuito	Vivato	PG	Assisi		X			169	155		100		28/02/2034				
Azienda Vivasistica regionale Umbrafior	02480000547	Concessione a titolo gratuito	Vivato	PG	Assisi		X			169	156		5.600		28/02/2034				
Azienda Vivasistica regionale Umbrafior	02480000547	Concessione a titolo gratuito	Vivato	PG	Assisi		X			169	156		500		28/02/2034				
Azienda Vivasistica regionale Umbrafior	02480000547	Concessione a titolo gratuito	Vivato	PG	Assisi		X			169	159		5.770		28/02/2034				
Azienda Vivasistica regionale Umbrafior	02480000547	Concessione a titolo gratuito	Vivato	PG	Assisi		X			169	160		8.313		28/02/2034				
Azienda Vivasistica regionale Umbrafior	02480000547	Concessione a titolo gratuito	Vivato	PG	Assisi		X			169	160		100		28/02/2034				
Azienda Vivasistica regionale Umbrafior	02480000547	Concessione a titolo gratuito	Vivato	PG	Assisi		X			169	161		60		28/02/2034				
Azienda Vivasistica regionale Umbrafior	02480000547	Concessione a titolo gratuito	Vivato	PG	Assisi		X			169	162		55		28/02/2034				
Azienda Vivasistica regionale Umbrafior	02480000547	Concessione a titolo gratuito	Vivato	PG	Assisi		X			169	162		100		28/02/2034				
Azienda Vivasistica regionale Umbrafior	02480000547	Concessione a titolo gratuito	Vivato	PG	Assisi		X			169	163		360		28/02/2034				
Azienda Vivasistica regionale Umbrafior	02480000547	Concessione a titolo gratuito	Vivato	PG	Assisi		X			169	166		400		28/02/2034				
Azienda Vivasistica regionale Umbrafior	02480000547	Concessione a titolo gratuito	Vivato	PG	Assisi		X			169	166		1.210		28/02/2034				
Azienda Vivasistica regionale Umbrafior	02480000547	Concessione a titolo gratuito	Vivato	PG	Assisi		X			169	167		3.000		28/02/2034				
Azienda Vivasistica regionale Umbrafior	02480000547	Concessione a titolo gratuito	Vivato	PG	Assisi		X			169	167		1.721		28/02/2034				
Azienda Vivasistica regionale Umbrafior	02480000547	Concessione a titolo gratuito	Vivato	PG	Assisi		X			169	168		508		28/02/2034				
Azienda Vivasistica regionale Umbrafior	02480000547	Concessione a titolo gratuito	Vivato	PG	Assisi		X			169	169		2.300		28/02/2034				
Azienda Vivasistica regionale Umbrafior	02480000547	Concessione a titolo gratuito	Vivato	PG	Assisi		X			169	173		1.600		28/02/2034				
Azienda Vivasistica regionale Umbrafior	02480000547	Concessione a titolo gratuito	Vivato	PG	Assisi		X			169	174		1.000		28/02/2034				
Azienda Vivasistica regionale Umbrafior	02480000547	Concessione a titolo gratuito	Vivato	PG	Assisi		X			169	174		1.200		28/02/2034				
Azienda Vivasistica regionale Umbrafior	02480000547	Concessione a titolo gratuito	Vivato	PG	Assisi		X			169	178		530		28/02/2034				
Azienda Vivasistica regionale Umbrafior	02480000547	Concessione a titolo gratuito	Vivato	PG	Assisi		X			169	179		200		28/02/2034				
Azienda Vivasistica regionale Umbrafior	02480000547	Concessione a titolo gratuito	Vivato	PG	Assisi		X			169	180		120		28/02/2034				

PATRIMONIO IMMOBILIARE REGIONE UMBRIA - ELENCO CONCESSIONI ANNO 2021

ENTE GESTORE: REGIONE UMBRIA - SERVIZIO PATRIMONIO

Nominativo	Codice Fiscale/Particella IVA	Titolo uso	Oggetto Contratto	Prov.	Comune	Località/Indirizzo	Terreno	Fabbricato	Denominazione Fabbricato/UI	Fg.	Part.	Sub.	Superficie in concessione (m ² terreno)	Data registrazione contratto	Data fine	Canone annuale da contratto €	Canone percepito nell'anno di competenza	Altro (indicare eventuali importi non riferiti al canone specificando la natura nel campo note contrattuali)	Note Contratto
Azienda Vitasistica regionale Umbrafior	02480000547	Concessione a titolo gratuito	Vivavo	PG	Assisi		X			169	181		300	01/03/2014	28/02/2034				
Azienda Vitasistica regionale Umbrafior	02480000547	Concessione a titolo gratuito	Vivavo	PG	Assisi		X			169	182		50	01/03/2014	28/02/2034				
Azienda Vitasistica regionale Umbrafior	02480000547	Concessione a titolo gratuito	Vivavo	PG	Assisi		X			169	183		40	01/03/2014	28/02/2034				
Azienda Vitasistica regionale Umbrafior	02480000547	Concessione a titolo gratuito	Vivavo	PG	Assisi		X			169	46		10.000	01/03/2014	28/02/2034				
Azienda Vitasistica regionale Umbrafior	02480000547	Concessione a titolo gratuito	Vivavo	PG	Assisi		X			169	47		4.910	01/03/2014	28/02/2034				
Azienda Vitasistica regionale Umbrafior	02480000547	Concessione a titolo gratuito	Vivavo	PG	Assisi		X			169	48		18.600	01/03/2014	28/02/2034				
Azienda Vitasistica regionale Umbrafior	02480000547	Concessione a titolo gratuito	Vivavo	PG	Assisi		X			169	55		20.740	01/03/2014	28/02/2034				
Azienda Vitasistica regionale Umbrafior	02480000547	Concessione a titolo gratuito	Vivavo	PG	Assisi		X			169	54		7.230	01/03/2014	28/02/2034				
Azienda Vitasistica regionale Umbrafior	02480000547	Concessione a titolo gratuito	Vivavo	PG	Assisi		X			169	55		38	01/03/2014	28/02/2034				
Azienda Vitasistica regionale Umbrafior	02480000547	Concessione a titolo gratuito	Vivavo	PG	Assisi		X			169	555		13.630	01/03/2014	28/02/2034				
Azienda Vitasistica regionale Umbrafior	02480000547	Concessione a titolo gratuito	Vivavo	PG	Assisi		X			169	560		140	01/03/2014	28/02/2034				
Azienda Vitasistica regionale Umbrafior	02480000547	Concessione a titolo gratuito	Vivavo	PG	Assisi		X			169	561		7.260	01/03/2014	28/02/2034				
Azienda Vitasistica regionale Umbrafior	02480000547	Concessione a titolo gratuito	Vivavo	PG	Assisi		X			169	561		19.360	01/03/2014	28/02/2034				
Azienda Vitasistica regionale Umbrafior	02480000547	Concessione a titolo gratuito	Vivavo	PG	Assisi		X			169	57		1.000	01/03/2014	28/02/2034				
Azienda Vitasistica regionale Umbrafior	02480000547	Concessione a titolo gratuito	Vivavo	PG	Assisi		X			169	58		2.760	01/03/2014	28/02/2034				
Azienda Vitasistica regionale Umbrafior	02480000547	Concessione a titolo gratuito	Vivavo	PG	Assisi		X			169	58		1.400	01/03/2014	28/02/2034				
Azienda Vitasistica regionale Umbrafior	02480000547	Concessione a titolo gratuito	Vivavo	PG	Assisi		X			169	59		9.830	01/03/2014	28/02/2034				
Azienda Vitasistica regionale Umbrafior	02480000547	Concessione a titolo gratuito	Vivavo	PG	Assisi		X			169	59		3.700	01/03/2014	28/02/2034				
Azienda Vitasistica regionale Umbrafior	02480000547	Concessione a titolo gratuito	Vivavo	PG	Assisi		X			169	60		1.151	01/03/2014	28/02/2034				
Azienda Vitasistica regionale Umbrafior	02480000547	Concessione a titolo gratuito	Vivavo	PG	Assisi		X			169	60		6.669	01/03/2014	28/02/2034				
Azienda Vitasistica regionale Umbrafior	02480000547	Concessione a titolo gratuito	Vivavo	PG	Assisi		X			169	69		1.480	01/03/2014	28/02/2034				
Azienda Vitasistica regionale Umbrafior	02480000547	Concessione a titolo gratuito	Vivavo	PG	Assisi		X			169	70		5.060	01/03/2014	28/02/2034				
Azienda Vitasistica regionale Umbrafior	02480000547	Concessione a titolo gratuito	Vivavo	PG	Assisi		X			169	75		6.740	01/03/2014	28/02/2034				
Azienda Vitasistica regionale Umbrafior	02480000547	Concessione a titolo gratuito	Vivavo	PG	Assisi		X			169	76		8.820	01/03/2014	28/02/2034				
Azienda Vitasistica regionale Umbrafior	02480000547	Concessione a titolo gratuito	Vivavo	PG	Assisi		X			169	79		6.440	01/03/2014	28/02/2034				
Azienda Vitasistica regionale Umbrafior	02480000547	Concessione a titolo gratuito	Vivavo	PG	Assisi		X			169	81		1.660	01/03/2014	28/02/2034				
Azienda Vitasistica regionale Umbrafior	02480000547	Concessione a titolo gratuito	Vivavo	PG	Assisi		X			169	89		4.420	01/03/2014	28/02/2034				
Azienda Vitasistica regionale Umbrafior	02480000547	Concessione a titolo gratuito	Vivavo	PG	Assisi		X			169	90		4.640	01/03/2014	28/02/2034				
Azienda Vitasistica regionale Umbrafior	02480000547	Concessione a titolo gratuito	Vivavo	PG	Assisi		X			169	91		2.820	01/03/2014	28/02/2034				
Azienda Vitasistica regionale Umbrafior	02480000547	Concessione a titolo gratuito	Vivavo	PG	Assisi		X			169	92		4.890	01/03/2014	28/02/2034				
Azienda Vitasistica regionale Umbrafior	02480000547	Concessione a titolo gratuito	Vivavo	PG	Assisi		X			169	93		19.977	01/03/2014	28/02/2034				
Azienda Vitasistica regionale Umbrafior	02480000547	Concessione a titolo gratuito	Vivavo	PG	Assisi		X			169	94		1.623	01/03/2014	28/02/2034				
Azienda Vitasistica regionale Umbrafior	02480000547	Concessione a titolo gratuito	Vivavo	PG	Assisi		X			169	95		560	01/03/2014	28/02/2034				
Azienda Vitasistica regionale Umbrafior	02480000547	Concessione a titolo gratuito	Vivavo	PG	Assisi		X			169	96		460	01/03/2014	28/02/2034				
Azienda Vitasistica regionale Umbrafior	02480000547	Concessione a titolo gratuito	Vivavo	PG	Assisi		X			169	96		520	01/03/2014	28/02/2034				
Azienda Vitasistica regionale Umbrafior	02480000547	Concessione a titolo gratuito	Vivavo	PG	Assisi		X			169	97		670	01/03/2014	28/02/2034				
Azienda Vitasistica regionale Umbrafior	02480000547	Concessione a titolo gratuito	Vivavo	PG	Assisi		X			169	98		300	01/03/2014	28/02/2034				
Azienda Vitasistica regionale Umbrafior	02480000547	Concessione a titolo gratuito	Vivavo	PG	Assisi		X			169	98		500	01/03/2014	28/02/2034				
Azienda Vitasistica regionale Umbrafior	02480000547	Concessione a titolo gratuito	Vivavo	PG	Assisi		X			169	99		300	01/03/2014	28/02/2034				
Azienda Vitasistica regionale Umbrafior	02480000547	Concessione a titolo gratuito	Vivavo	PG	Assisi		X			169	99		360	01/03/2014	28/02/2034				
Azienda Vitasistica regionale Umbrafior	02480000547	Concessione a titolo gratuito	Vivavo	PG	Assisi		X			170	114		100	01/03/2014	28/02/2034				
Azienda Vitasistica regionale Umbrafior	02480000547	Concessione a titolo gratuito	Vivavo	PG	Assisi		X			170	118		3.220	01/03/2014	28/02/2034				
Azienda Vitasistica regionale Umbrafior	02480000547	Concessione a titolo gratuito	Vivavo	PG	Assisi		X			170	119		1.950	01/03/2014	28/02/2034				
Azienda Vitasistica regionale Umbrafior	02480000547	Concessione a titolo gratuito	Vivavo	PG	Assisi		X			170	120		3.100	01/03/2014	28/02/2034				
Azienda Vitasistica regionale Umbrafior	02480000547	Concessione a titolo gratuito	Vivavo	PG	Assisi		X			170	120		3.120	01/03/2014	28/02/2034				

PATRIMONIO IMMOBILIARE REGIONE UMBRIA - ELENCO CONCESSIONI ANNO 2021

ENTE GESTORE: REGIONE UMBRIA - SERVIZIO PATRIMONIO

Nominativo	Codice Fiscale/Particella IVA	Titolo uso	Oggetto Contratto	Prov.	Comune	Località/Indirizzo	Terreno	Fabbricato	Denominazione Fabbricato/Usi	Fg.	Part.	Sub.	Superficie in concessione (m ² terreno)	Dati registrazione contratto	Data inizio	Data fine	Canone annuale da contratto €	Canone percepito nell'anno di competenza	Altro (indicare eventuali importi non riferiti al canone specificando la natura nel campo note contrattuali)	Note Contratto
Azienda Vivasistica regionale Umbrafior	02480000547	Concessione a titolo gratuito	Vivato	PG	Assisi		X			170	121		2.600		01/03/2014	28/02/2034				
Azienda Vivasistica regionale Umbrafior	02480000547	Concessione a titolo gratuito	Vivato	PG	Assisi		X			170	125		5.230		01/03/2014	28/02/2034				
Azienda Vivasistica regionale Umbrafior	02480000547	Concessione a titolo gratuito	Vivato	PG	Assisi		X			170	126		3.740		01/03/2014	28/02/2034				
Azienda Vivasistica regionale Umbrafior	02480000547	Concessione a titolo gratuito	Vivato	PG	Assisi		X			170	127		5.260		01/03/2014	28/02/2034				
Azienda Vivasistica regionale Umbrafior	02480000547	Concessione a titolo gratuito	Vivato	PG	Assisi		X			170	133		9.400		01/03/2014	28/02/2034				
Azienda Vivasistica regionale Umbrafior	02480000547	Concessione a titolo gratuito	Vivato	PG	Assisi		X			170	135		6.030		01/03/2014	28/02/2034				
Azienda Vivasistica regionale Umbrafior	02480000547	Concessione a titolo gratuito	Vivato	PG	Assisi		X			170	137		4.120		01/03/2014	28/02/2034				
Azienda Vivasistica regionale Umbrafior	02480000547	Concessione a titolo gratuito	Vivato	PG	Assisi		X			170	138		4.720		01/03/2014	28/02/2034				
Azienda Vivasistica regionale Umbrafior	02480000547	Concessione a titolo gratuito	Vivato	PG	Assisi		X			170	140		9.970		01/03/2014	28/02/2034				
Azienda Vivasistica regionale Umbrafior	02480000547	Concessione a titolo gratuito	Vivato	PG	Assisi		X			170	141		4.200		01/03/2014	28/02/2034				
Azienda Vivasistica regionale Umbrafior	02480000547	Concessione a titolo gratuito	Vivato	PG	Assisi		X			170	142		290		01/03/2014	28/02/2034				
Azienda Vivasistica regionale Umbrafior	02480000547	Concessione a titolo gratuito	Vivato	PG	Assisi		X			170	143		4.700		01/03/2014	28/02/2034				
Azienda Vivasistica regionale Umbrafior	02480000547	Concessione a titolo gratuito	Vivato	PG	Assisi		X			170	143		8.690		01/03/2014	28/02/2034				
Azienda Vivasistica regionale Umbrafior	02480000547	Concessione a titolo gratuito	Vivato	PG	Assisi		X			170	143		26.900		01/03/2014	28/02/2034				
Azienda Vivasistica regionale Umbrafior	02480000547	Concessione a titolo gratuito	Vivato	PG	Assisi		X			170	144		810		01/03/2014	28/02/2034				
Azienda Vivasistica regionale Umbrafior	02480000547	Concessione a titolo gratuito	Vivato	PG	Assisi		X			170	144		810		01/03/2014	28/02/2034				
Azienda Vivasistica regionale Umbrafior	02480000547	Concessione a titolo gratuito	Vivato	PG	Assisi		X			170	152		3.300		01/03/2014	28/02/2034				
Azienda Vivasistica regionale Umbrafior	02480000547	Concessione a titolo gratuito	Vivato	PG	Assisi		X			170	152		11.162		01/03/2014	28/02/2034				
Azienda Vivasistica regionale Umbrafior	02480000547	Concessione a titolo gratuito	Vivato	PG	Assisi		X			170	170		2.160		01/03/2014	28/02/2034				
Azienda Vivasistica regionale Umbrafior	02480000547	Concessione a titolo gratuito	Vivato	PG	Assisi		X			170	171		4.955		01/03/2014	28/02/2034				
Azienda Vivasistica regionale Umbrafior	02480000547	Concessione a titolo gratuito	Vivato	PG	Assisi		X			170	579		1.053		01/03/2014	28/02/2034				
Azienda Vivasistica regionale Umbrafior	02480000547	Concessione a titolo gratuito	Vivato	PG	Assisi		X			170	581		752		01/03/2014	28/02/2034				
Azienda Vivasistica regionale Umbrafior	02480000547	Concessione a titolo gratuito	Vivato	PG	Assisi		X			170	582		89		01/03/2014	28/02/2034				
Azienda Vivasistica regionale Umbrafior	02480000547	Concessione a titolo gratuito	Vivato	PG	Assisi		X			170	584		3.525		01/03/2014	28/02/2034				
Azienda Vivasistica regionale Umbrafior	02480000547	Concessione a titolo gratuito	Vivato	PG	Assisi		X			170	589		1.617		01/03/2014	28/02/2034				
Azienda Vivasistica regionale Umbrafior	02480000547	Concessione a titolo gratuito	Vivato	PG	Assisi		X			170	590		1.238		01/03/2014	28/02/2034				
Azienda Vivasistica regionale Umbrafior	02480000547	Concessione a titolo gratuito	Vivato	PG	Assisi		X			170	593		2.255		01/03/2014	28/02/2034				
Azienda Vivasistica regionale Umbrafior	02480000547	Concessione a titolo gratuito	Vivato	PG	Assisi		X			170	595		1.753		01/03/2014	28/02/2034				
Azienda Vivasistica regionale Umbrafior	02480000547	Concessione a titolo gratuito	Vivato	PG	Assisi		X			170	596		1.476		01/03/2014	28/02/2034				
Azienda Vivasistica regionale Umbrafior	02480000547	Concessione a titolo gratuito	Vivato	PG	Assisi		X			170	597		1.461		01/03/2014	28/02/2034				
Azienda Vivasistica regionale Umbrafior	02480000547	Concessione a titolo gratuito	Vivato	PG	Assisi		X			170	598		2.963		01/03/2014	28/02/2034				
Azienda Vivasistica regionale Umbrafior	02480000547	Concessione a titolo gratuito	Vivato	PG	Assisi		X			170	599		70		01/03/2014	28/02/2034				
Azienda Vivasistica regionale Umbrafior	02480000547	Concessione a titolo gratuito	Vivato	PG	Assisi		X			170	607		8.200		01/03/2014	28/02/2034				
Azienda Vivasistica regionale Umbrafior	02480000547	Concessione a titolo gratuito	Vivato	PG	Assisi		X			170	607		1.230		01/03/2014	28/02/2034				
Azienda Vivasistica regionale Umbrafior	02480000547	Concessione a titolo gratuito	Vivato	PG	Assisi		X			170	607		3.877		01/03/2014	28/02/2034				
Azienda Vivasistica regionale Umbrafior	02480000547	Concessione a titolo gratuito	Vivato	PG	Assisi		X			170	608		926		01/03/2014	28/02/2034				
Azienda Vivasistica regionale Umbrafior	02480000547	Concessione a titolo gratuito	Vivato	PG	Assisi		X			170	609		347		01/03/2014	28/02/2034				
Azienda Vivasistica regionale Umbrafior	02480000547	Concessione a titolo gratuito	Vivato	PG	Assisi		X			170	610		16.952		01/03/2014	28/02/2034				
Azienda Vivasistica regionale Umbrafior	02480000547	Concessione a titolo gratuito	Vivato	PG	Assisi		X			170	611		568		01/03/2014	28/02/2034				
Azienda Vivasistica regionale Umbrafior	02480000547	Concessione a titolo gratuito	Vivato	PG	Assisi		X			170	612		7.457		01/03/2014	28/02/2034				
Azienda Vivasistica regionale Umbrafior	02480000547	Concessione a titolo gratuito	Vivato	PG	Assisi		X			170	613		123		01/03/2014	28/02/2034				
Azienda Vivasistica regionale Umbrafior	02480000547	Concessione a titolo gratuito	Vivato	PG	Assisi		X			170	615		4.646		01/03/2014	28/02/2034				
Azienda Vivasistica regionale Umbrafior	02480000547	Concessione a titolo gratuito	Vivato	PG	Assisi		X			170	616		1.052		01/03/2014	28/02/2034				
Azienda Vivasistica regionale Umbrafior	02480000547	Concessione a titolo gratuito	Vivato	PG	Assisi		X			170	617		95		01/03/2014	28/02/2034				
Azienda Vivasistica regionale Umbrafior	02480000547	Concessione a titolo gratuito	Vivato	PG	Assisi		X			170	618		3.527		01/03/2014	28/02/2034				

PATRIMONIO IMMOBILIARE REGIONE UMBRIA - ELENCO CONCESSIONI ANNO 2021

ENTE GESTORE: REGIONE UMBRIA - SERVIZIO PATRIMONIO

Nominativo	Codice Fiscale/Particella IVA	Titolo uso	Oggetto Contratto	Prov.	Comune	Località/Indirizzo	Terreno	Fabbricato	Denominazione Fabbricato/UI	Fg.	Part.	Sub.	Superficie in concessione (mq. terreno)	Dati registrazione contratto	Data inizio	Data fine	Canone annuale da contratto €	Canone percepito nell'anno di competenza	Altro (indicare eventuali importi non riferiti al canone specificando la natura nel campo note contrattuali)	Note Contratto
Azienda Vivasistica regionale Umbrafior	02493000547	Concessione a titolo gratuito	Vivavo	PG	Assisi		X			170	616		907		01/03/2014	28/02/2034				
Azienda Vivasistica regionale Umbrafior	02493000547	Concessione a titolo gratuito	Vivavo	PG	Assisi		X			170	620		956		01/03/2014	28/02/2034				
Azienda Vivasistica regionale Umbrafior	02493000547	Concessione a titolo gratuito	Vivavo	PG	Assisi		X			170	621		5.146		01/03/2014	28/02/2034				
Azienda Vivasistica regionale Umbrafior	02493000547	Concessione a titolo gratuito	Vivavo	PG	Assisi		X			170	622		634		01/03/2014	28/02/2034				
Azienda Vivasistica regionale Umbrafior	02493000547	Concessione a titolo gratuito	Vivavo	PG	Assisi		X			170	623		1.305		01/03/2014	28/02/2034				
Azienda Vivasistica regionale Umbrafior	02493000547	Concessione a titolo gratuito	Vivavo	PG	Assisi		X			170	624		5		01/03/2014	28/02/2034				
Azienda Vivasistica regionale Umbrafior	02493000547	Concessione a titolo gratuito	Vivavo	PG	Assisi		X			170	625		3.325		01/03/2014	28/02/2034				
Azienda Vivasistica regionale Umbrafior	02493000547	Concessione a titolo gratuito	Vivavo	PG	Assisi		X			170	638		145		01/03/2014	28/02/2034				
Azienda Vivasistica regionale Umbrafior	02493000547	Concessione a titolo gratuito	Vivavo	PG	Assisi		X			170	633		6.724		01/03/2014	28/02/2034				
Azienda Vivasistica regionale Umbrafior	02493000547	Concessione a titolo gratuito	Vivavo	PG	Assisi		X			170	635		1.263		01/03/2014	28/02/2034				
Azienda Vivasistica regionale Umbrafior	02493000547	Concessione a titolo gratuito	Vivavo	PG	Assisi		X			170	636		1.469		01/03/2014	28/02/2034				
Azienda Vivasistica regionale Umbrafior	02493000547	Concessione a titolo gratuito	Vivavo	PG	Assisi		X			170	637		308		01/03/2014	28/02/2034				
Azienda Vivasistica regionale Umbrafior	02493000547	Concessione a titolo gratuito	Vivavo	PG	Assisi		X			170	638		3.610		01/03/2014	28/02/2034				
Azienda Vivasistica regionale Umbrafior	02493000547	Concessione a titolo gratuito	Vivavo	PG	Assisi		X			170	640		917		01/03/2014	28/02/2034				
Azienda Vivasistica regionale Umbrafior	02493000547	Concessione a titolo gratuito	Vivavo	PG	Assisi		X			171	152		84.020		01/03/2014	28/02/2034				
Azienda Vivasistica regionale Umbrafior	02493000547	Concessione a titolo gratuito	Vivavo	PG	Assisi		X			171	339		1.680		01/03/2014	28/02/2034				
Azienda Vivasistica regionale Umbrafior	02493000547	Concessione a titolo gratuito	Vivavo	PG	Assisi		X			171	927		2.304		01/03/2014	28/02/2034				
Azienda Vivasistica regionale Umbrafior	02493000547	Concessione a titolo gratuito	Vivavo	PG	Assisi		X			171	954		42.157		01/03/2014	28/02/2034				
Azienda Vivasistica regionale Umbrafior	02493000547	Concessione a titolo gratuito	Vivavo	PG	Assisi		X			171	955		77		01/03/2014	28/02/2034				
Azienda Vivasistica regionale Umbrafior	02493000547	Concessione a titolo gratuito	Vivavo	PG	Beverina		X			14	22		26.700		01/03/2014	28/02/2034				
Azienda Vivasistica regionale Umbrafior	02493000547	Concessione a titolo gratuito	Vivavo	PG	Cannara		X			11	558		191.226		01/03/2014	28/02/2034				
Azienda Vivasistica regionale Umbrafior	02493000547	Concessione a titolo gratuito	Vivavo	PG	Cannara		X			11	559		424		01/03/2014	28/02/2034				
Azienda Vivasistica regionale Umbrafior	02493000547	Concessione a titolo gratuito	Vivavo	PG	Cannara		X			2	59		53.551		01/03/2014	28/02/2034				
Azienda Vivasistica regionale Umbrafior	02493000547	Concessione a titolo gratuito	Vivavo	PG	Cannara		X			2	90		600		01/03/2014	28/02/2034				
Azienda Vivasistica regionale Umbrafior	02493000547	Concessione a titolo gratuito	Vivavo	PG	Spello		X			17	1		3.000		01/03/2014	28/02/2034				
Azienda Vivasistica regionale Umbrafior	02493000547	Concessione a titolo gratuito	Vivavo	PG	Spello		X			17	167		17.570		01/03/2014	28/02/2034				
Azienda Vivasistica regionale Umbrafior	02493000547	Concessione a titolo gratuito	Vivavo	PG	Spello		X			17	3		31.750		01/03/2014	28/02/2034				
Azienda Vivasistica regionale Umbrafior	02493000547	Concessione a titolo gratuito	Vivavo	PG	Spello		X			17	35		10.540		01/03/2014	28/02/2034				
Azienda Vivasistica regionale Umbrafior	02493000547	Concessione a titolo gratuito	Vivavo	PG	Spello		X			17	36		12.690		01/03/2014	28/02/2034				
Azienda Vivasistica regionale Umbrafior	02493000547	Concessione a titolo gratuito	Vivavo	PG	Spello		X			17	38		7.570		01/03/2014	28/02/2034				
Azienda Vivasistica regionale Umbrafior	02493000547	Concessione a titolo gratuito	Vivavo	PG	Spello		X			17	41		7.450		01/03/2014	28/02/2034				
Azienda Vivasistica regionale Umbrafior	02493000547	Concessione a titolo gratuito	Vivavo	PG	Spello		X			17	458		16.207		01/03/2014	28/02/2034				
Azienda Vivasistica regionale Umbrafior	02493000547	Concessione a titolo gratuito	Vivavo	PG	Spello		X			17	459		1.595		01/03/2014	28/02/2034				
Azienda Vivasistica regionale Umbrafior	02493000547	Concessione a titolo gratuito	Vivavo	PG	Spello		X			17	460		965		01/03/2014	28/02/2034				
Azienda Vivasistica regionale Umbrafior	02493000547	Concessione a titolo gratuito	Vivavo	PG	Spello		X			17	461		2.064		01/03/2014	28/02/2034				
Azienda Vivasistica regionale Umbrafior	02493000547	Concessione a titolo gratuito	Vivavo	PG	Spello		X			17	462		619		01/03/2014	28/02/2034				
Azienda Vivasistica regionale Umbrafior	02493000547	Concessione a titolo gratuito	Vivavo	PG	Spello		X			17	463		16.774		01/03/2014	28/02/2034				
Azienda Vivasistica regionale Umbrafior	02493000547	Concessione a titolo gratuito	Vivavo	PG	Spello		X			17	464		2.224		01/03/2014	28/02/2034				
Azienda Vivasistica regionale Umbrafior	02493000547	Concessione a titolo gratuito	Vivavo	PG	Spello		X			17	465		972		01/03/2014	28/02/2034				
Azienda Vivasistica regionale Umbrafior	02493000547	Concessione a titolo gratuito	Vivavo	PG	Spello		X			17	5		950		01/03/2014	28/02/2034				
Azienda Vivasistica regionale Umbrafior	02493000547	Concessione a titolo gratuito	Vivavo	PG	Spello		X			17	502		22.750		01/03/2014	28/02/2034				
Azienda Vivasistica regionale Umbrafior	02493000547	Concessione a titolo gratuito	Vivavo	PG	Spello		X			17	503		360		01/03/2014	28/02/2034				
Azienda Vivasistica regionale Umbrafior	02493000547	Concessione a titolo gratuito	Vivavo	PG	Spello		X			18	1		1.900		01/03/2014	28/02/2034				
Azienda Vivasistica regionale Umbrafior	02493000547	Concessione a titolo gratuito	Vivavo	PG	Spello		X			18	10		2.150		01/03/2014	28/02/2034				
Azienda Vivasistica regionale Umbrafior	02493000547	Concessione a titolo gratuito	Vivavo	PG	Spello		X			18	103		3.900		01/03/2014	28/02/2034				
Azienda Vivasistica regionale Umbrafior	02493000547	Concessione a titolo gratuito	Vivavo	PG	Spello		X			18	12		2.070		01/03/2014	28/02/2034				

PATRIMONIO IMMOBILIARE REGIONE UMBRIA - ELENCO CONCESSIONI ANNO 2021

ENTE GESTORE: REGIONE UMBRIA - SERVIZIO PATRIMONIO

Nominativo	Codice Fiscale/Particella IVA	Titolo uso	Oggetto Contratto	Prov.	Comune	Località/Indirizzo	Terreno	Fabbricato	Denominazione Fabbricato/UI	Fg.	Part.	Sub.	Superficie in concessione (mq. terreno)	Dati registrazione contratto	Data inizio	Data fine	Canone annuale da contratto €	Canone percepito nell'anno di competenza	Altro (indicare eventuali importi non riferiti al canone specificando la natura nel campo note contrattuali)	Note Contratto
Azienda Vivasistica regionale Umbrafior	02483000547	Concessione a titolo gratuito	Vivato	PG	Spiello		X			18	13		7.100		01/03/2014	28/02/2034				
Azienda Vivasistica regionale Umbrafior	02483000547	Concessione a titolo gratuito	Vivato	PG	Spiello		X			18	23		46.200		01/03/2014	28/02/2034				
Azienda Vivasistica regionale Umbrafior	02483000547	Concessione a titolo gratuito	Vivato	PG	Spiello		X			18	301		33.600		01/03/2014	28/02/2034				
Azienda Vivasistica regionale Umbrafior	02483000547	Concessione a titolo gratuito	Vivato	PG	Spiello		X			18	302		46.856		01/03/2014	28/02/2034				
Azienda Vivasistica regionale Umbrafior	02483000547	Concessione a titolo gratuito	Vivato	PG	Spiello		X			18	303		80		01/03/2014	28/02/2034				
Azienda Vivasistica regionale Umbrafior	02483000547	Concessione a titolo gratuito	Vivato	PG	Spiello		X			18	304		104		01/03/2014	28/02/2034				
Azienda Vivasistica regionale Umbrafior	02483000547	Concessione a titolo gratuito	Vivato	PG	Spiello		X			18	305		800		01/03/2014	28/02/2034				
Azienda Vivasistica regionale Umbrafior	02483000547	Concessione a titolo gratuito	Vivato	PG	Spiello		X			18	305		68		01/03/2014	28/02/2034				
Azienda Vivasistica regionale Umbrafior	02483000547	Concessione a titolo gratuito	Vivato	PG	Spiello		X			18	446		78.848		01/03/2014	28/02/2034				
Azienda Vivasistica regionale Umbrafior	02483000547	Concessione a titolo gratuito	Vivato	PG	Spiello		X			18	448		546		01/03/2014	28/02/2034				
Azienda Vivasistica regionale Umbrafior	02483000547	Concessione a titolo gratuito	Vivato	PG	Spiello		X			18	6		12.737		01/03/2014	28/02/2034				
Azienda Vivasistica regionale Umbrafior	02483000547	Concessione a titolo gratuito	Vivato	PG	Spiello		X			18	7		4.573		01/03/2014	28/02/2034				
Azienda Vivasistica regionale Umbrafior	02483000547	Concessione a titolo gratuito	Vivato	PG	Spiello		X			18	8		1.110		01/03/2014	28/02/2034				
Azienda Vivasistica regionale Umbrafior	02483000547	Concessione a titolo gratuito	Vivato	PG	Spiello		X			18	9		2.940		01/03/2014	28/02/2034				
Azienda Vivasistica regionale Umbrafior	02483000547	Concessione a titolo gratuito	Vivato	PG	Spiello		X			18	90		1.440		01/03/2014	28/02/2034				
Azienda Vivasistica regionale Umbrafior	02483000547	Concessione a titolo gratuito	Vivato	PG	Spiello		X			18	91		6.180		01/03/2014	28/02/2034				
Azienda Vivasistica regionale Umbrafior	02483000547	Concessione a titolo gratuito	Vivato	PG	Spiello		X			18	92		19.510		01/03/2014	28/02/2034				
Azienda Vivasistica regionale Umbrafior	02483000547	Concessione a titolo gratuito	Vivato	PG	Spiello		X			18	93		2.000		01/03/2014	28/02/2034				
Azienda Vivasistica regionale Umbrafior	02483000547	Concessione a titolo gratuito	Vivato	PG	Spiello		X			18	94		1.460		01/03/2014	28/02/2034				
Azienda Vivasistica regionale Umbrafior	02483000547	Concessione a titolo gratuito	Vivato	PG	Spiello		X			18	106		700		01/03/2014	28/02/2034				
Azienda Vivasistica regionale Umbrafior	02483000547	Concessione a titolo gratuito	Vivato	PG	Spiello		X			28	122		4.865		01/03/2014	28/02/2034				
Azienda Vivasistica regionale Umbrafior	02483000547	Concessione a titolo gratuito	Vivato	PG	Spiello		X			28	123		3.000		01/03/2014	28/02/2034				
Azienda Vivasistica regionale Umbrafior	02483000547	Concessione a titolo gratuito	Vivato	PG	Spiello		X			28	124		870		01/03/2014	28/02/2034				
Azienda Vivasistica regionale Umbrafior	02483000547	Concessione a titolo gratuito	Vivato	PG	Spiello		X			28	125		175		01/03/2014	28/02/2034				
Azienda Vivasistica regionale Umbrafior	02483000547	Concessione a titolo gratuito	Vivato	PG	Spiello		X			28	126		70		01/03/2014	28/02/2034				
Azienda Vivasistica regionale Umbrafior	02483000547	Concessione a titolo gratuito	Vivato	PG	Spiello		X			28	127		150		01/03/2014	28/02/2034				
Azienda Vivasistica regionale Umbrafior	02483000547	Concessione a titolo gratuito	Vivato	PG	Spiello		X			28	128		56		01/03/2014	28/02/2034				
Azienda Vivasistica regionale Umbrafior	02483000547	Concessione a titolo gratuito	Vivato	PG	Spiello		X			28	129		975		01/03/2014	28/02/2034				
Azienda Vivasistica regionale Umbrafior	02483000547	Concessione a titolo gratuito	Vivato	PG	Spiello		X			28	130		300		01/03/2014	28/02/2034				
Azienda Vivasistica regionale Umbrafior	02483000547	Concessione a titolo gratuito	Vivato	PG	Spiello		X			28	131		235		01/03/2014	28/02/2034				
Azienda Vivasistica regionale Umbrafior	02483000547	Concessione a titolo gratuito	Vivato	PG	Spiello		X			28	132		80		01/03/2014	28/02/2034				
Azienda Vivasistica regionale Umbrafior	02483000547	Concessione a titolo gratuito	Vivato	PG	Spiello		X			28	20		35.315		01/03/2014	28/02/2034				
Azienda Vivasistica regionale Umbrafior	02483000547	Concessione a titolo gratuito	Vivato	PG	Spiello		X			28	22		3.520		01/03/2014	28/02/2034				
Azienda Vivasistica regionale Umbrafior	02483000547	Concessione a titolo gratuito	Vivato	PG	Spiello		X			28	23		2.665		01/03/2014	28/02/2034				
Azienda Vivasistica regionale Umbrafior	02483000547	Concessione a titolo gratuito	Vivato	PG	Spiello		X			28	24		4.855		01/03/2014	28/02/2034				
Azienda Vivasistica regionale Umbrafior	02483000547	Concessione a titolo gratuito	Vivato	PG	Spiello		X			28	25		8.670		01/03/2014	28/02/2034				
Azienda Vivasistica regionale Umbrafior	02483000547	Concessione a titolo gratuito	Vivato	PG	Spiello		X			28	46		26.365		01/03/2014	28/02/2034				
Azienda Vivasistica regionale Umbrafior	02483000547	Concessione a titolo gratuito	Vivato	PG	Spiello		X			28	74		18.965		01/03/2014	28/02/2034				
Azienda Vivasistica regionale Umbrafior	02483000547	Concessione a titolo gratuito	Vivato	PG	Spiello		X			28	910		9.190		01/03/2014	28/02/2034				
Azienda Vivasistica regionale Umbrafior	02483000547	Concessione a titolo gratuito	Vivato	PG	Spiello		X			28	911		372		01/03/2014	28/02/2034				

PATRIMONIO IMMOBILIARE REGIONE UMBRIA - ELENCO CONCESSIONI ANNO 2021

ENTE GESTORE: REGIONE UMBRIA - SERVIZIO PATRIMONIO

Nominativo	Codice Fiscale/Particella IVA	Titolo uso	Oggetto Contratto	Prov.	Comune	Località/Indirizzo	Terreno	Fabbricato	Denominazione Fabbricato/Util	Fg.	Part.	Sub.	Superficie in concessione (m ² terreno)	Dati registrazione contratto	Data inizio	Data fine	Canone annuale da contratto €	Canone percepito nell'anno di competenza	Altro (indicare eventuali importi non riferiti al canone specificando la natura nel campo note contrattuali)	Note Contratto
Azienda Vivasistica regionale Umbrafior	02480000547	Concessione a titolo gratuito	Vivavo	PG	Spello		X			28	912		38		01/03/2014	28/02/2034				
Azienda Vivasistica regionale Umbrafior	02480000547	Concessione a titolo gratuito	Vivavo	PG	Spello		X			28	913		5.520		01/03/2014	28/02/2034				
Azienda Vivasistica regionale Umbrafior	02480000547	Concessione a titolo gratuito	Vivavo	PG	Spello		X			29	2		15.200		01/03/2014	28/02/2034				
Azienda Vivasistica regionale Umbrafior	02480000547	Concessione a titolo gratuito	Vivavo	PG	Spello		X			29	4		2.700		01/03/2014	28/02/2034				
Azienda Vivasistica regionale Umbrafior	02480000547	Concessione a titolo gratuito	Vivavo	PG	Spello		X			50	14		11.400		01/03/2014	28/02/2034				
Azienda Vivasistica regionale Umbrafior	02480000547	Concessione a titolo gratuito	Vivavo	PG	Spello		X			50	30		62.600		01/03/2014	28/02/2034				
Azienda Vivasistica regionale Umbrafior	02480000547	Concessione a titolo gratuito	Vivavo	PG	Spello		X			50	31		15.645		01/03/2014	28/02/2034				
Azienda Vivasistica regionale Umbrafior	02480000547	Concessione a titolo gratuito	Vivavo	PG	Spello		X			50	44		8.904		01/03/2014	28/02/2034				
Azienda Vivasistica regionale Umbrafior	02480000547	Concessione a titolo gratuito	Vivavo	PG	Spello		X			50	45		14.666		01/03/2014	28/02/2034				
Azienda Vivasistica regionale Umbrafior	02480000547	Concessione a titolo gratuito	Vivavo	PG	Spello		X			50	518		26.100		01/03/2014	28/02/2034				
Azienda Vivasistica regionale Umbrafior	02480000547	Concessione a titolo gratuito	Vivavo	PG	Spello		X			50	518		34.825		01/03/2014	28/02/2034				
Azienda Vivasistica regionale Umbrafior	02480000547	Concessione a titolo gratuito	Vivavo	PG	Spello		X			50	521		17.700		01/03/2014	28/02/2034				
Azienda Vivasistica regionale Umbrafior	02480000547	Concessione a titolo gratuito	Vivavo	PG	Spello		X			50	61		36.100		01/03/2014	28/02/2034				
Azienda Vivasistica regionale Umbrafior	02480000547	Concessione a titolo gratuito	Vivavo	PG	Spello		X			50	62		46.670		01/03/2014	28/02/2034				
Azienda Vivasistica regionale Umbrafior	02480000547	Concessione a titolo gratuito	Vivavo	PG	Spello		X			50	62		34.200		01/03/2014	28/02/2034				
Azienda Vivasistica regionale Umbrafior	02480000547	Concessione a titolo gratuito	Vivavo	PG	Spello		X			50	62		38.300		01/03/2014	28/02/2034				
Azienda Vivasistica regionale Umbrafior	02480000547	Concessione a titolo gratuito	Vivavo	PG	Spello		X			50	63		6.000		01/03/2014	28/02/2034				
Azienda Vivasistica regionale Umbrafior	02480000547	Concessione a titolo gratuito	Vivavo	PG	Spello		X			50	63		13.860		01/03/2014	28/02/2034				
Azienda Vivasistica regionale Umbrafior	02480000547	Concessione a titolo gratuito	Vivavo	PG	Spello		X			50	75		2.740		01/03/2014	28/02/2034				
Azienda Vivasistica regionale Umbrafior	02480000547	Concessione a titolo gratuito	Vivavo	PG	Spello		X			60	10		5.200		01/03/2014	28/02/2034				
Azienda Vivasistica regionale Umbrafior	02480000547	Concessione a titolo gratuito	Vivavo	PG	Spello		X			60	11		3.500		01/03/2014	28/02/2034				
Azienda Vivasistica regionale Umbrafior	02480000547	Concessione a titolo gratuito	Vivavo	PG	Spello		X			60	12		108.608		01/03/2014	28/02/2034				
Azienda Vivasistica regionale Umbrafior	02480000547	Concessione a titolo gratuito	Vivavo	PG	Spello		X			60	13		27.720		01/03/2014	28/02/2034				
Azienda Vivasistica regionale Umbrafior	02480000547	Concessione a titolo gratuito	Vivavo	PG	Spello		X			60	21		1.500		01/03/2014	28/02/2034				
Azienda Vivasistica regionale Umbrafior	02480000547	Concessione a titolo gratuito	Vivavo	PG	Spello		X			60	22		13.200		01/03/2014	28/02/2034				
Azienda Vivasistica regionale Umbrafior	02480000547	Concessione a titolo gratuito	Vivavo	PG	Spello		X			60	52		12.200		01/03/2014	28/02/2034				
Azienda Vivasistica regionale Umbrafior	02480000547	Concessione a titolo gratuito	Vivavo	PG	Spello		X			60	52		1.940		01/03/2014	28/02/2034				
Azienda Vivasistica regionale Umbrafior	02480000547	Concessione a titolo gratuito	Vivavo	PG	Spello		X			60	53		4.040		01/03/2014	28/02/2034				
Azienda Vivasistica regionale Umbrafior	02480000547	Concessione a titolo gratuito	Vivavo	PG	Spello		X			60	57		420		01/03/2014	28/02/2034				
Azienda Vivasistica regionale Umbrafior	02480000547	Concessione a titolo gratuito	Vivavo	PG	Assisi	Via Castellaccio		X	Castellaccio - S. Antonio	169	558				01/03/2014	28/02/2034				
Azienda Vivasistica regionale Umbrafior	02480000547	Concessione a titolo gratuito	Vivavo	PG	Assisi	Via Castellaccio		X	Castellaccio - Drepi	169	559				01/03/2014	28/02/2034				
Azienda Vivasistica regionale Umbrafior	02480000547	Concessione a titolo gratuito	Vivavo	PG	Assisi	Via Santa Elisabetta		X	Castellaccio - Pesci	11	976				01/03/2014	28/02/2034				
Azienda Vivasistica regionale Umbrafior	02480000547	Concessione a titolo gratuito	Vivavo	PG	Spello	Via Castellaccio snc		X	Castellaccio - Centro Aziendale	18	431				01/03/2014	28/02/2034				
Azienda Vivasistica regionale Umbrafior	02480000547	Concessione a titolo gratuito	Vivavo	PG	Spello	Via Castellaccio snc		X	Castellaccio - Forenza	28	914		1.2-4-5-6		01/03/2014	28/02/2034				Sono in concessione tutti i sub della part. 4, 5, 6
Azienda Vivasistica regionale Umbrafior	02480000547	Concessione a titolo gratuito	Vivavo	PG	Spello	Via Foccoli		X	Castellaccio - Foccoli 2	17	562		1-2-3-4		01/03/2014	28/02/2034				
Azienda Vivasistica regionale Umbrafior	02480000547	Concessione a titolo gratuito	Vivavo	PG	Spello	Via Castellaccio		X	Castellaccio - Sere	50	37		1-3-4-5		01/03/2014	28/02/2034				
Azienda Vivasistica regionale Umbrafior	02480000547	Concessione a titolo gratuito	Vivavo	PG	Spello	Via Castellaccio		X	Castellaccio - Sere	18	24				01/03/2014	28/02/2034				
Azienda Vivasistica regionale Umbrafior	02480000547	Concessione a titolo gratuito	Vivavo	PG	Spello	Via Castellaccio		X	Castellaccio - Teltola	18	429				01/03/2014	28/02/2034				
Azienda Vivasistica regionale Umbrafior	02480000547	Concessione a titolo gratuito	Vivavo	PG	Spello	Via Castellaccio		X	Castellaccio - Contrate	18	445				01/03/2014	28/02/2034				

PATRIMONIO IMMOBILIARE REGIONE UMBRIA - ELENCO CONCESSIONI ANNO 2021

ENTE GESTORE: REGIONE UMBRIA - SERVIZIO PATRIMONIO

Nominativo	Codice Fiscale/Partita IVA	Titolo uso	Oggetto Contratto	Prov.	Comune	Località/Indirizzo	Terreno	Fabbricato	Denominazione Fabbricato/Util	Fg.	Part.	Sub.	Superficie in concessione (m ²)	Data registrazione contratto	Data inizio	Data fine	Canone annuale da contratto €	Canone percepito nell'anno di competenza	Altro (indicare eventuali canoni specificando la natura nel campo note contrattuali)	Note Contratto	
Università degli Studi di Perugia		Concessione a titolo gratuito	Fabbricato ad uso istituzionale	TR	Terni	Strada di Pentima n. 21	X	X	Complesso ex Anclap	142	285-320, 321-324, 325-326, 328-330	11(285), 12(285), 13(285), 17(285), 2(285), 3(285), 4(285), 1(325), 4(326)		10/07/2010	15/06/2030						
Adsu		Concessione a titolo gratuito	Fabbricato ad uso istituzionale	TR	Terni	Strada di Pentima n. 21	X	X	Complesso ex Anclap	142	285-320, 321-324, 325-326, 328-330	11(285), 12(285), 13(285), 17(285), 2(285), 3(285), 4(285), 1(325), 4(326)		10/07/2010	15/06/2030						
Società Consorzio 3A-PTA S.c.a.r.l.		Concessione a titolo gratuito	Fabbricato ad uso istituzionale	PG	Todi	Fraz. Pantella	X	X	Parco tecnologico agralimentare	5	441			09/09/2017	07/06/2025					6171 del 03/09/2017 - a Perugia il 10/03/2017 al n. 5653/Serie IT	
Società Consorzio 3A-PTA S.c.a.r.l.		Concessione a titolo gratuito	Fabbricato ad uso istituzionale	PG	Todi	Fraz. Pantella	X	X	Parco tecnologico agralimentare	2	814		6.774	09/09/2017	07/06/2025						
Società Consorzio 3A-PTA S.c.a.r.l.		Concessione a titolo gratuito	Fabbricato ad uso istituzionale	PG	Todi	Fraz. Pantella	X	X	Parco tecnologico agralimentare	2	816		60	09/09/2017	07/06/2025						
Società Consorzio 3A-PTA S.c.a.r.l.		Concessione a titolo gratuito	Fabbricato ad uso istituzionale	PG	Todi	Fraz. Pantella	X	X	Parco tecnologico agralimentare	3	213		3.960	09/09/2017	07/06/2025						
Società Consorzio 3A-PTA S.c.a.r.l.		Concessione a titolo gratuito	Fabbricato ad uso istituzionale	PG	Todi	Fraz. Pantella	X	X	Parco tecnologico agralimentare	3	485		12.499	09/09/2017	07/06/2025						
Società Consorzio 3A-PTA S.c.a.r.l.		Concessione a titolo gratuito	Fabbricato ad uso istituzionale	PG	Todi	Fraz. Pantella	X	X	Parco tecnologico agralimentare	3	84		11.910	09/09/2017	07/06/2025						
Società Consorzio 3A-PTA S.c.a.r.l.		Concessione a titolo gratuito	Fabbricato ad uso istituzionale	PG	Todi	Fraz. Pantella	X	X	Parco tecnologico agralimentare	3	85		4.810	09/09/2017	07/06/2025						
Società Consorzio 3A-PTA S.c.a.r.l.		Concessione a titolo gratuito	Fabbricato ad uso istituzionale	PG	Todi	Fraz. Pantella	X	X	Parco tecnologico agralimentare	5	2		1.650	09/09/2017	07/06/2025						
Società Consorzio 3A-PTA S.c.a.r.l.		Concessione a titolo gratuito	Fabbricato ad uso istituzionale	PG	Todi	Fraz. Pantella	X	X	Parco tecnologico agralimentare	5	442		1.010	09/09/2017	07/06/2025						
Società Consorzio 3A-PTA S.c.a.r.l.		Concessione a titolo gratuito	Fabbricato ad uso istituzionale	PG	Todi	Fraz. Pantella	X	X	Parco tecnologico agralimentare	5	445		4.320	09/09/2017	07/06/2025						
Società Consorzio 3A-PTA S.c.a.r.l.		Concessione a titolo gratuito	Fabbricato ad uso istituzionale	PG	Todi	Fraz. Pantella	X	X	Parco tecnologico agralimentare	5	712		4.553	09/09/2017	07/06/2025						
Società Consorzio 3A-PTA S.c.a.r.l.		Concessione a titolo gratuito	Fabbricato ad uso istituzionale	PG	Todi	Fraz. Pantella	X	X	Parco tecnologico agralimentare	5	714		3.976	09/09/2017	07/06/2025						
Angsar - Soc. Coop. La Semente		Concessione a titolo gratuito	Fabbricato ad uso servizi	PG	Spiello	Via Foccoli	X	X	Loc. Foccoli 1	50	12		1.233-4-5-6 e 7	09/09/2018	22/12/2017	21/12/2026					
Angsar - Soc. Coop. La Semente		Concessione a titolo gratuito	Fabbricato ad uso servizi	PG	Spiello	Via Foccoli	X	X	Loc. Foccoli 1	50	46		26.060	09/09/2018	22/12/2017	21/12/2026					
Comune di Paciano		Concessione a titolo gratuito	Fabbricato ad uso istituzionale	PG	Paciano	Via M.Semini, n. 63		X	Palazzo Baldeschi	7	28			6646 del 21.01.2004 in atto di modificazione n. 5704 Perugia n. 442 S/1 del 03.08.2011	23/06/2005	22/06/2025					
Fondazione Centro Studi Villa Montescia		Utilizzo a titolo gratuito	Fabbricato ad uso non residenziale	PG	Città Di Castello	Fraz. Montescia	X	X	Villa Montescia - Ex casa curiale	153	67										
Agenzia Forestale Regionale Umbria		Concessione a titolo gratuito	Terreno	PG	Città Di Castello	Fraz. Montescia	X		Parco della Villa mq. 50.860	153	785			DGR 1279 del 6.11.2017 Affidamento gestione ex art. 19, comma 1, lett. a) della L.R. 182011 e s.m.l.							
Agenzia Forestale Regionale Umbria		Concessione a titolo gratuito	Fabbricato destinato a servizi	PG	Città Di Castello	Fraz. Montescia	X	X	Villa Montescia - Ex limonaia	153	53			DGR 1279 del 6.11.2017 Affidamento gestione ex art. 19, comma 1, lett. a) della L.R. 182011 e s.m.l.							
Comune di Città di Castello		Utilizzo a titolo gratuito	Fabbricato destinato a servizi	PG	Città Di Castello	Fraz. Montescia	X	X	Villa Montescia - Ex scuola Montessori	153	190										Tornato nella disponibilità della Regione Umbria

PATRIMONIO IMMOBILIARE REGIONE UMBRIA - ELENCO CONCESSIONI ANNO 2021

ENTE GESTORE: REGIONE UMBRIA - SERVIZIO PATRIMONIO

Nominativo	Codice Fiscale/Partita IVA	Titolo uso	Oggetto Contratto	Prov.	Comune	Località/Indirizzo	Terreno	Fabbricato	Denominazione Fabbricati/Ut	Fg.	Part.	Sub.	Superficie in concessione (m ² terreno)	Data registrazione contratto	Data fine	Canone annuale da contratto €	Canone percepito nell'anno di competenza	Altro (indicare eventuali importi non riferiti al canone specificando la natura nel campo note contrattuali)	Note Contratto
Comune di Città di Castello		Utilizzo a titolo gratuito	Fabbricato destinato a servizi	PG	Città Di Castello	Fraz. Montesca	X	X	Via Montesca - Ex scuola Montessori	153	38	7		04/02/2021				Torneo nella disponibilità della Regione Umbra	
Comune di Città di Castello		Utilizzo a titolo gratuito	Fabbricato destinato a servizi	PG	Città Di Castello	Fraz. Montesca		X	Via Montesca - Ex Scuola	153	28								Torneo nella disponibilità della Regione Umbra
Comune di Città di Castello		Utilizzo a titolo gratuito	Fabbricato destinato a servizi	PG	Città Di Castello	Via Sant'Antonio		X	Tela Umbra - Uffici	153	675-677	1 (675), 2 (677)							IN CORSO DI REGOLARIZZAZIONE
Comune di Deruta			Fabbricato destinato a servizi	PG	Deruta	Via Ulpiano - n. 5A, 5C e 7A		X	Castello di Casalina	37	111			Raccolta n. 6189 dell'04/02/2021	03/02/2020				
Comune di Pinciale		Utilizzo a titolo gratuito	Fabbricato destinato a servizi (utilizzato dal Comune per residenza comunale per anziani)	PG	Pinciale	Piazza del Mercato		X	Ex frantoio	40	402								
Adsu		Concessione a titolo gratuito		PG	Perugia	Via del Francione n. 26		X	Ex Lazzaretto - Villa del Palazzo	236	120-242	3 (120)			26/07/2011	25/07/2046			
Adsu		Concessione a titolo gratuito		PG	Perugia	Via Elio di Sotto		X	Elio di sotto - Padiglione C.	234	185				26/07/2011	25/07/2046			
Adsu		Concessione a titolo gratuito		PG	Perugia	Via Benedetta n. 14		X	Via Benedetta - Sede	234	124				26/07/2011	25/07/2046			
Adsu		Concessione a titolo gratuito		PG	Perugia	Via Benedetta n. 14		X	Via Benedetta - Sede	234	123				26/07/2011	25/07/2046			
Adsu		Concessione a titolo gratuito		PG	Perugia	Via Elio di Sotto		X	Elio di sotto - Padiglione D	234	648				26/07/2011	25/07/2046			
Adsu		Concessione a titolo gratuito	Terreno	PG	Perugia			X		236	200				26/07/2011	25/07/2046			
Adsu		Concessione a titolo gratuito	Terreno	PG	Perugia			X		236	538				26/07/2011	25/07/2046			
Adsu		Concessione a titolo gratuito	Terreno	PG	Perugia			X		236	537				26/07/2011	25/07/2046			
Comune di Magione		Concessione a titolo gratuito	Fabbricato destinato a servizi	PG	Magione	Via del Teatro n. 5		X	Teatro Mengoni	29	11-207	(11)		Rep. n. 6024 del 10/09/2013 Telematica n. 18/339 IT # 18/09/2013	17/09/2013	16/09/2022			
Istituto di Geotecnica e Vulcanologia		Concessione a titolo gratuito	Terreno	PG	Pietralunga			X		112	46			Rep. n. 5983 del 23/01/2012 n. 10722 del 01/02/2012 n. 21/1	23/01/2012	22/01/2027			
Provincia di Terni		Concessione a titolo gratuito	Terreno	TR	San Gemini			X		5	397			Rep. n. 6023 del 30/05/2013 Telematica n. 11/07/05/2013	30/05/2013	29/05/2022			
Enel Distribuzione S.p.A.		Concessione a titolo gratuito	Terreno	PG	Città Di Castello			X		286	62				14/02/2014	13/02/2044			
Comune di Orvieto		Utilizzo a titolo gratuito	Fabbricato destinato a servizi (utilizzato dal Comune per attività di Protezione Civile)	TR	Orvieto	Via dei Tessitori		X	Ex Esau - Contratto di Impiegamento Vni	87	591	(591)							In data 14 luglio 2020 il Contratto è stato sciolto e messo in liquidazione. Il terreno è stato riconsegnato alla Regione Umbra.
Enel Distribuzione S.p.A.		Concessione a titolo gratuito	Terreno	PG	Lisciano Niccone			X		3	517			Rep. n. 6082 del 27/05/2014 Telematica data 29.05.2014 al n. 10722 (Serie IT)	27/05/2014	26/05/2044			
Comune di Campello sul Clitunno		Concessione a titolo gratuito	Fabbricato destinato a servizi	PG	Campello sul Clitunno	Loc. Campello sul Clitunno		X		21	306				10/11/2014	09/11/2044			
Comune di Campello sul Clitunno		Concessione a titolo gratuito	Terreno	PG	Campello sul Clitunno			X		21	401				10/11/2014	09/11/2044			
Caritas Diocesana Spoleto-Norcia		Concessione a titolo gratuito	Terreno	PG	Trevi			X		27	1804			Rep. 6086 del 17/09/2015 Telematica n. 12/214 Serie IT del 24.06.2015	17/09/2015	16/06/2024			
Caritas Diocesana Spoleto-Norcia		Concessione a titolo gratuito	Fabbricato ad uso non residenziale	PG	Trevi			X		27	1805			Rep. 6086 del 17/09/2015 Telematica n. 12/214 Serie IT del 24.06.2015	17/09/2015	16/06/2024			

PATRIMONIO IMMOBILIARE REGIONE UMBRIA - ELENCO CONCESSIONI ANNO 2021

ENTE GESTORE: REGIONE UMBRIA - SERVIZIO PATRIMONIO

Nominativo	Codice Fiscale/Partita IVA	Titolo uso	Oggetto Contratto	Prov.	Comune	Località/Indirizzo	Terreno	Fabbricato	Denominazione Fabbricato/UI	Fg.	Part.	Sub.	Superficie in concessione al terreno	Data registrazione contratto	Data fine	Canone annuale da contratto €	Canone percepito nell'anno di competenza	Altro (indicare eventuali importi non riferiti al canone specificando la natura nel campo note contrattuali)	Note Contratto		
Agencia delle Dogane e dei Monopoli - Direzione Interregionale delle Dogane per la Toscana la Sardegna e l'Umbria		Concessione a titolo gratuito	Fabbricato destinato a servizi	TR	Terzi			X	Plattforma logistica di Terzi-Narni	79	153			Reg. 6125 del 5.7.2017 Registraz. telematica n. 15561/serie 1T del 10.7.2017	04/07/2026						
Agencia delle Dogane e dei Monopoli - Direzione Interregionale delle Dogane per la Toscana la Sardegna e l'Umbria		Concessione a titolo gratuito	Fabbricato destinato a servizi	TR	Narni			X	Plattforma logistica di Terzi-Narni	28	303			Reg. 6125 del 5.7.2017 Registraz. telematica n. 15559/serie 1UG del 10.7.2017	04/07/2026						
Università degli Studi di Perugia - Dipartimento di Fisica e Geologia		Concessione a titolo gratuito	Fabbricato destinato a servizi	PG	Montone	Borgo Cololi		X	stazione astronomica di Cololi					22/11/2017	21/11/2026						
Comune di Orvieto		Utilizzo a titolo gratuito	Fabbricato ad uso residenziale (utilizzo a piano terra e area esterna destinata a spazio giochi per bambini)	TR	Orvieto	Loc. Colometta di Prodo, SS 79bis		X	C.C. di Colometta di Prodo Km 94750	75	45	5-6-7-8-9							Capoglia Costello espulso il 9 giugno 2021. Il Comune deve sistemare la recinzione		
Fels Umbra s.r.l. - Società partecipata Regione Umbria		Utilizzo a titolo gratuito	Fabbricato ad uso commerciale	PG	Città Di Casale	Via Sant'Antonio		X	Tela Umbra	147	675	7									
Università degli Studi di Perugia		Concessione a titolo gratuito	Fabbricato ad uso istituzionale	TR	Terzi	Strada di Pantima Bassa		X	Complesso ex Aniflap	142	285-322-323-324-325-326-327-328-329-330-331-332-333	20(285), 21(285), 22(285), 23(285), 24(285), 25(285), 26(285), 27(285), 28(285), 29(285), 30(285), 31(285), 32(285), 33(285), 34(285), 35(285), 36(285), 37(285), 38(285), 39(285), 40(285), 41(285), 42(285), 43(285), 44(285), 45(285), 46(285), 47(285), 48(285), 49(285), 50(285), 51(285), 52(285), 53(285), 54(285), 55(285), 56(285), 57(285), 58(285), 59(285), 60(285), 61(285), 62(285), 63(285), 64(285), 65(285), 66(285), 67(285), 68(285), 69(285), 70(285), 71(285), 72(285), 73(285), 74(285), 75(285), 76(285), 77(285), 78(285), 79(285), 80(285), 81(285), 82(285), 83(285), 84(285), 85(285), 86(285), 87(285), 88(285), 89(285), 90(285), 91(285), 92(285), 93(285), 94(285), 95(285), 96(285), 97(285), 98(285), 99(285), 100(285)	01/07/2010	26/03/2021			5761 del 10/07/2006 e rep. n. 5970 del 04/09/2011 (Emissione del 10/07/2010) art. 1 atto a Perugia al N.3708 il 14/07/2006 - 2 atto a Perugia al n. 344511.2006/2011				Siamo in attesa di richiesta formale da parte dell'Università di PG - In attesa per prendere altri spazi
Istrm		Concessione a titolo gratuito	Fabbricato ad uso istituzionale	TR	Terzi	Strada di Pantima		X	Complesso ex Aniflap	142	285-322-323-324-325-327-328-329-330-331-332-333	20(285), 21(285), 22(285), 23(285), 24(285), 25(285), 26(285), 27(285), 28(285), 29(285), 30(285), 31(285), 32(285), 33(285), 34(285), 35(285), 36(285), 37(285), 38(285), 39(285), 40(285), 41(285), 42(285), 43(285), 44(285), 45(285), 46(285), 47(285), 48(285), 49(285), 50(285), 51(285), 52(285), 53(285), 54(285), 55(285), 56(285), 57(285), 58(285), 59(285), 60(285), 61(285), 62(285), 63(285), 64(285), 65(285), 66(285), 67(285), 68(285), 69(285), 70(285), 71(285), 72(285), 73(285), 74(285), 75(285), 76(285), 77(285), 78(285), 79(285), 80(285), 81(285), 82(285), 83(285), 84(285), 85(285), 86(285), 87(285), 88(285), 89(285), 90(285), 91(285), 92(285), 93(285), 94(285), 95(285), 96(285), 97(285), 98(285), 99(285), 100(285)	04/06/2012	03/06/2021				Riconsegna del liquidatore alla Regione Umbra con Verbale del 2021			
Totale																€ 47.271,11					

**Regione Umbria**

Giunta Regionale

Sviluppumbria spa - Area Patrimonio
patrimonio.sviluppumbria@legalmail.it

Documento elettronico sottoscritto
mediante firma digitale e conservato
nel sistema di protocollo informatico
della Regione Umbria

e p.c

SERVIZIO: Demanio, patrimonio e logistica

Oggetto: Conto generale del Patrimonio anno 2021

Si fa seguito alla Vs. nota di pari oggetto prot. n. 11542 del 27/12/2021, acquisita agli atti d'ufficio in pari data al n. 248722 di protocollo.

Al riguardo, si invia in allegato il dettaglio delle concessioni, comunque invariato rispetto a quanto comunicato con riferimento all'anno 2020, e si comunica l'ammontare delle somme introitate nel **2021** per la tipologia di entrata di seguito indicata:

- Diritti su concessioni acque minerali e su acque ad uso termale –

Euro 1.526.383,02

Cordiali saluti.

FIRMATO DIGITALMENTE
Leonardo Arcaleni

Allegati alla nota:

- Concessioni (DG_0002175_2021)

GIUNTA REGIONALEDirezione regionale Governo del territorio,
ambiente e protezione civile.SERVIZIO: Risorse idriche, Acque
pubbliche, Attività estrattive e Bonifiche**Dirigente****Dott. Leonardo Arcaleni****REGIONE UMBRIA**
Via Mario Angeloni, 61 - 06124 PerugiaTelefono: .075 504 2632
FAX:Indirizzo email:
larcaleni@regione.umbria.itIndirizzo PEC:
direzioneambiante.regione@postacert.umbria.it

Nome Concessione	NOME_ACQUE	TIPO_ACQUE	Concessionario
Sasovivo	Sassovivo	Acqua Minerale	Fonti di Sassovivo S.p.A.
Premula Fonte Tullia	Fonte Tullia	Acqua Minerale	Tulli Acque Minerali S.r.l.
Angelica	Angelica	Acqua Minerale	Nocera Umbra Fonti Storiche S.p.A.
Flaminia	Flaminia	Acqua Minerale	Nocera Umbra Fonti Storiche S.p.A.
Molino delle Ogne	Motette, Santa Chiara	Acqua Minerale	Motette S.r.l.
Valdorbja	Altea	Acqua Minerale	Motette S.r.l.
San Donato	Rugiada, Contessa	Acqua Minerale	S.I.A.MI. S.p.A.
Le Vene di Vignoli	Misia, Viva	Acqua Minerale	S.I.A.MI. S.p.A.
San Lorenzo	Sorgente Umbra Celeste	Acqua Minerale	S.I.A.MI. S.p.A.
Amerino delle sorgenti di San Francesco	Amerino delle sorgenti di San Francesco	Acqua Minerale	Acque Minerali d'Italia S.p.A.
Sangemini perpetua	Sangemini	Acqua Minerale	Acque Minerali d'Italia S.p.A.
Sangemini Ampliamento	Sangemini, Antiche sorgenti Umbre - Fabia, Fonte Aura	Acqua Minerale	Acque Minerali d'Italia S.p.A.
Sangemini Ampliamento Bis	Antiche sorgenti Umbre - Fabia	Acqua Minerale	Acque Minerali d'Italia S.p.A.
Sangemini II	Grazia Sorgenti di Acquasparta	Acqua Minerale	Acque Minerali d'Italia S.p.A.
Rocchetta	Sorgente Umbra Rocchetta, Serrasantia	Acqua Minerale	Rocchetta S.p.A.
Fonteserra	Fonteserra di Umbertide	Acqua Minerale	Soc. Agr. Villa Valentina s.r.l.
Bagni di Triponzo	Terme di Triponzo	Acqua Minerale	Aros s.r.l.
Terme San Felice	San Felice	Acqua Minerale	Terme Francescane S.r.l.
Fontecchio	Fontecchio, Fontecchio bis, Cappuccini	Acqua Minerale	Terme di Fontecchio S.p.A.
Sanfaustino	Sanfaustino	Acqua Minerale	Concessionario in liquidazione
Tione	Sorgente Tione	Acqua Minerale	Concessionario Fallito



Regione Umbria
Giunta Regionale

Sviluppumbria spa
sviluppumbria@legalmail.it

Documento elettronico sottoscritto
mediante firma digitale e conservato
nel sistema di protocollo informatico
della Regione Umbria

Oggetto: Conto generale del Patrimonio anno 2021

Facendo seguito alla nota prot. n 11543 del 27/12/2021, assunta in pari data al protocollo regionale al n. 248708, si comunica quanto segue.

Ai sensi del R.D. 1443/27, le attività estrattive sono classificate in miniere o cave, a seconda della tipologia del materiale estratto:

- materiale di I° categoria caratterizzante le attività di miniera;
- materiale di II° categoria caratterizzante le attività di cava;

Nel territorio umbro non esistono attività di cava ricadenti su terreni di proprietà della Regione Umbria in quanto trattasi di un bene fondiario e quindi lasciate alla disponibilità del proprietario dei terreni ove insistono.

Mentre le attività di miniera rientrano in regime concessorio, in considerazione del fatto che, ai sensi del D.Lgs. 83/2012 così come modificato dalla L. 134/2012, le medesime sono patrimonio indisponibile regionale.

Nel territorio della Regione Umbria risultano attive, altresì, le seguenti concessioni di miniera di marna prive di pertinenze minerarie:

Concessione	Concessionario	Comune	Superficie	Canone annuale 2021
I Cavaliere <u>Petazzano</u>	Aldo Barbetti S.p.a.	Gubbio	596	24.149,92
<u>Valderchia</u>	Aldo Barbetti S.p.a.	Gubbio	481,35	19.504,26
San Marco	Colacem S.p.a.	Gubbio	163	6.604,76
Il Cavaliere Piazza	Colacem S.p.a.	Gubbio	228	9.238,56
Ponte Centesimo	Cementeria Umbra S.r.l.	Foligno	57	2.309,64

Il canone di cui alla precedente tabella è un canone di superficie e non connesso alla cubatura estratta, definito ai sensi dell'art. 25 del R.D. 1443/27 e rivalutato a norma della L. 537/1993 (art. 10 c. 2) nei limiti stabiliti dall'art. 33 lett. c) del D.lgs. 112/1998.

Cordiali saluti.

FIRMATO DIGITALMENTE
Leonardo Arcaleni

GIUNTA REGIONALE

Direzione regionale Governo del territorio,
ambiente e protezione civile.

SERVIZIO: Risorse idriche, Acque
pubbliche, Attività estrattive e Bonifiche

Dirigente

Dott. Leonardo Arcaleni

REGIONE UMBRIA
Via Mario Angeloni, 61 - 06124 Perugia

Telefono: .075 504 2632

Indirizzo email:
larcaleni@regione.umbria.it

Indirizzo PEC:
direzioneamambiente.regione@postacert.umbria.it



Regione Umbria
Giunta Regionale

Sviluppumbria spa
sviluppumbria@legalmail.it

Documento elettronico sottoscritto
mediante firma digitale e conservato
nel sistema di protocollo informatico
della Regione Umbria

e p.c

SERVIZIO: Demanio, patrimonio e logistica

Oggetto: Patrimonio immobiliare della Regione Umbria – Conto Generale del Patrimonio anno 2021.

Con nota prot. n. 248833 del 27-12-2021 la Soc. Sviluppumbria ha richiesto informazioni riguardo l'elenco delle concessioni e importi dei canoni relativi. Inoltre si chiede di conoscere le spese sostenute a vario titolo sulle infrastrutture regionali. L'importo dei canoni riscosso sul Demanio stradale regionale nell'anno 2021 è di Euro 710.855,90 a fronte di circa 9.500 provvedimenti attivi. Come per gli anni precedenti, riguardo le strade regionali, sono state contattate le Province di Perugia e Terni per avere i dati riguardanti le spese sostenute per la manutenzione delle strade regionali nell'anno 2021. Il lavoro ad oggi compiuto si deve intendere quale contributo a codesta Società, invitandola a verificare i dati con il Servizio Demanio, Patrimonio e Logistica, al fine di accertare la coerenza con quelli degli altri elementi del Patrimonio Regionale, non di competenza dello scrivente. Si allegano quindi i files in cui sono riportati i dati che è stato possibile raccogliere per quanto riguarda le spese sulle strade regionali nell'anno 2021, così come comunicati dalle Province di Perugia e Terni.

Distinti saluti.

FIRMATO DIGITALMENTE
Leonardo Naldini

Allegati alla nota:

- Provincia Perugia (DG_0007546_2022)
- Provincia Terni (DG_0007547_2022)

GIUNTA REGIONALE

Direzione regionale Governo del territorio,
ambiente e protezione civile.

SERVIZIO: Infrastrutture per la Mobilità e
Trasporto pubblico locale

Dirigente

Dott. Leonardo Naldini

REGIONE UMBRIA
Piazza Partigiani, 1 - 06121 Perugia

Telefono: .
FAX:

Indirizzo email:
lnaldini@regione.umbria.it

Indirizzo PEC:
direzioneterritorio@pec.regione.umbria.it

**Regione Umbria**

Giunta Regionale

Sviluppumbria spa
sviluppumbria@legalmail.it

e p.c

SERVIZIO: Demanio, patrimonio e logistica

Documento elettronico sottoscritto
mediante firma digitale e conservato
nel sistema di protocollo informatico
della Regione Umbria

Oggetto: Conto generale del Patrimonio anno 2021

In riferimento alla vostra nota prot. n. 11544 del 27/12/2021, acquisita al protocollo della Regione Umbria al n. 248734 del 27/12/2021, si comunica che anche per l'anno 2021 non sono stati introitati canoni e non sono state realizzate nuove tratte.

Cordiali saluti

FIRMATO DIGITALMENTE
Graziano Antonielli

GIUNTA REGIONALE

Direzione regionale Sviluppo economico,
agricoltura, lavoro, istruzione, agenda
digitale.

SERVIZIO: Sistema informativo regionale,
infrastrutture digitali

Dirigente**Dott. Graziano Antonielli**

REGIONE UMBRIA
Via Mario Angeloni, 61 - 06124 Perugia

Telefono: 075 5045923
FAX: 075 5045565

Indirizzo email:
gantonielli@regione.umbria.it

Indirizzo PEC:
direzionesviluppo.regione@postacert.umbria.it

SEDE LEGALE E AMMINISTRATIVA

06128 PERUGIA - Via Pietro Tuzi, 7
Tel. 075.5145711 - Fax 075.5008020
pec:agenziaregionaleforestaleumbra@legalmail.it

**SEDI OPERATIVE DISTACCATE**

COMP. 1 Perugia - Magione COMP. 2 Città di Castello - Gubbio
COMP. 3 Valtopina - Spoleto COMP. 4 Norcia - Terni
COMP. 5 San Venanzo - Orvieto - Guardia

Servizio demanio e patrimonio agro-forestale regionale

Spett.le SVILUPPUMBRIA

Via Don Bosco, 11

06121 PERUGIA

Pec: patrimonio.sviluppumbria@legalmail.it

E p.c. REGIONE UMBRIA

Servizio Demanio, patrimonio e logistica

Via Mario Angeloni,61

06124 Perugia

Pec: direzionerisorse.regione@postacert.umbria.it

OGGETTO: Conto Generale del Patrimonio anno 2021 – Trasmissione elenchi nuove concessioni e concessioni concluse al 31.12.2021- Rif. Vs nota del 27.12.2021 prot. 0011539.

A riscontro della richiesta in oggetto, acquisita da questa Agenzia Forestale Regionale con protocollo n° 53842 del 27.12.2021, si trasmettono ai fini della redazione del Conto Generale del Patrimonio anno 2021, gli elenchi delle nuove concessioni e delle concessioni concluse al 31.12.2021.

Si fa presente che i nuovi contratti verranno trasmessi in copia nei prossimi giorni mediante “We transfer” tenuto conto della quantità degli atti da trasmettere.

Distinti saluti.

Allegati:

1) Elenchi concessioni nuove e concessioni concluse al 31.12.2021

IL DIRIGENTE
Dott. Emilio Bellucci

SEDE LEGALE E AMMINISTRATIVA

06128 PERUGIA - Via Pietro Tuzi, 7
Tel. 075.5145711 - Fax 075.5008020
pec:agenziaregionaleforestaleumbria@legalmail.it

**SEDI OPERATIVE DISTACCATE**

COMP. 1 Perugia - Magione COMP. 2 Città di Castello - Gubbio
COMP. 3 Valtopina - Spoleto COMP. 4 Norcia - Terni
COMP. 5 San Venanzo - Orvieto - Guardia

Servizio demanio e patrimonio agro-forestale regionale

Spett.le SVILUPPUMBRIA

Via Don Bosco, 11

06121 PERUGIA

Pec: patrimonio.sviluppumbria@legalmail.it

E p c. REGIONE UMBRIA

Servizio Demanio, patrimonio e logistica

Via Mario Angeloni,61

06124 Perugia

Pec: direzionerisorse.regione@postacert.umbria.it

OGGETTO: Conto Generale del Patrimonio anno 2021 – Trasmissione elenchi nuove concessioni - INTEGRAZIONE

Con riferimento alla ns. precedente comunicazione inerente l'oggetto, trasmessa in data 21.01.2022 - prot. n. 3667/2022, si trasmettono, in allegato e ad integrazione di quanto già comunicato, gli elenchi delle concessioni gestite dall'Agenzia nel corso dell'anno 2021.

Distinti saluti.

Allegati:

1) Elenchi concessioni anno 2021

IL DIRIGENTE
Dott. Emilio Bellucci

Rif	codice Urbi	D.R. - ALTA UMBRIA			TABELLA "A" - (AIL1)					Interessi	Canoni in sospensione e scomputo EURO	Note canoni 2020/2021
		Azienda	PEC/E-MAIL	Tipologia Affitto contratto agrario	Rif. contratto (racc.= contratto regionale)	Decorrenza contratto	Scadenza contratto	CANONE ANNUO contrattuale €	CANONE aggiornato Istat 2020/2021			
1	1707	Az agr Farioli Katia loc Conformano Pietralunga	katia.farioli@pec.agritel.it	compendio immobiliare - voc Conformano	racc. 3122 del 02.5.2011	01/12/2010	31/12/2023	1.851,99	€ 2.036,39	€ -	€ -	
2	1707	Az agr Farioli Katia loc Conformano Pietralunga	katia.farioli@pec.agritel.it	compendio immobiliare - voc Olmo	racc. 3121 del 21.09.2011	05/02/2011	31/12/2023	2.535,12	€ 2.751,94	€ -	€ -	
3	1707	Az agr Farioli Katia loc Conformano Pietralunga	katia.farioli@pec.agritel.it	Terreni in località Rio di Pietralunga	rep.... del 20.01.2020	20/01/2020	19/01/2028	1.120,00	€ 1.120,00	€ -	€ -	
4	2204	Az agr Ceccarelli P Rosa voc Calluoca 11 Pietralunga		compendio immobiliare - voc Calluoca	racc. 3119 del 02.5.2011	22/11/2010	31/12/2023	704,79	€ 774,92	€ -	€ -	
5	3978	Az agr Cappellacci Giuseppe loc Fratta 182/A Piobbico		compendio immobiliare - Loc. Monte Ruperto	racc. 3117 del 02.5.2011	22/11/2010	31/12/2023	2.850,71	€ 3.134,87	€ -	€ -	
6	2014	Az agr Aromi di Mariotti Marcello voc Canneto Città di Castello	mariottimarcello@cia.legalmail.it	compendio immobiliare - voc Canneto	racc 3392 del 24.07.2012	01/12/2010	31/12/2023	9.019,42	€ 9.917,50	€ -	€ 2.303,90	D D 2005/2021 € 2.303,90 (IVA comp) da compensare A SALDO canone 2020/2021
7	2014	Az agr Mariotti Marcello voc Molinello II Città di Castello	mariottimarcello@cia.legalmail.it	compendio immobiliare - voc Molinello	rep.... Del 20.01.2020	01/12/2010	31/12/2023	1.146,97	€ 1.261,18	€ -	€ -	
8	2014	Az agr Mariotti Marcello voc Molinello II Città di Castello	mariottimarcello@cia.legalmail.it	terreni in comune di Pietralunga	rep.... Del 20.01.2020	01/01/2015	11/11/2019	392,14	€ 402,43	€ -	€ -	
9	4159	Az agr Corriga Giuseppe loc Vallemosina Pietralunga		compendio immobiliare - voc. Vallemosina	racc. 3118 del 02.5.2011	11/11/2010	31/12/2023	332,11	€ 365,17	€ -	€ -	
10	2501	Az agr Gallo Pietro loc. Sioli Gubbio	pietro.gallo1957@pec.agritel.it	compendio immobiliare - voc Botine	racc. 3115 del 02.5.2011	01/12/2010	31/12/2023	5.006,46	€ 5.504,97	€ -	€ -	
11	647	Az agr Mossa Gianluca voc Campo Città di Castello	fattoriaf.llirossa@pec.agritel.it	compendio immobiliare - voc Cuiano	Rep. 644 del 31.07.2017	21/02/2011	31/12/2023	264,80	€ 286,91	€ -	€ -	
12	2216	Az agr Collesi Stello & figli loc San Venano Pietralunga	societafratrelcollesi@pec.coldiretti.it	compendio immobiliare - voc San Pietro	racc. 3120 del 02.5.2011	08/03/2011	31/12/2023	1.671,32	€ 1.814,25	€ -	€ -	
13	645	Az agr Mossa Francesco voc Campo Città di Castello	fattoriaf.llirossa@pec.agritel.it	compendio immobiliare - voc Pagino	rep. 644 del 31.07.2017	12/02/2011	31/12/2023	196,43	€ 212,60	€ -	€ -	
14	2203	Az agr Fiorucci Vincenzo e Emanuele loc Calcivella Città di Castello	fioruccivincenzoemanuele@pec.coldiretti.it	compendio immobiliare - voc Cima Petricci	racc. 3198 del 21.09.2011	01/12/2010	31/12/2023	779,31	€ 856,90	€ -	€ -	
15	1813	Az agr Grilli M Luisa voc. Maritonda Pietralunga	ml.grilli@pec.cnaumbria.it	compendio immobiliare - voc Caignagni	racc. 3106 del 15.04.2011	30/11/2010	31/12/2023	7.052,47	€ 7.754,69	€ -	€ -	
16	2024	Az agr Milii Giordano voc Palombaro Pietralunga	agrimilii@pec.it	compendio immobiliare - voc Palombaro	rep. 780 del 15.2.2020	10/12/2010	31/12/2023	4.244,62	€ 4.667,26	€ -	€ -	
17	2376	Az agr Tanci Dario voc Rapastello Pietralunga		compendio immobiliare - voc. Rapastello	racc. 3107 del 15.04.2011	30/11/2010	31/12/2023	7.711,32	€ 8.479,15	€ -	€ -	
18	4162	Az agr Cecchini Gianluca voc Caimattei Pietralunga	cecchinigianluca@cia.legalmail.it	compendio immobiliare - voc Caimattei	racc. 3391 del 24.07.2012	30/11/2010	31/12/2023	10.568,64	€ 11.620,89	€ -	€ -	
19	828	Az agr Pierini Luigi e Sandro voc Casella del Vescovo Città di Castello		compendio immobiliare - voc Casella del Vescovo	racc. 3105 del 15.04.2011	30/11/2010	31/12/2023	7.641,97	€ 8.402,89	€ -	€ -	
20	4163	Az agr Fiorucci Vilma voc Sala Gubbio	fioruccivilma@cia.legalmail.it	compendio immobiliare - voc Sala	racc. 3334 del 09.05.2012	11/11/2011	31/12/2023	3.324,44	€ 3.544,59	€ -	€ -	
21	1171	Az agr Fondacci Pavilio fraz Loreto Gubbio		compendio immobiliare - voc Sala	racc. 3333 del 09.05.2012	11/11/2011	31/12/2023	1.194,78	€ 1.269,32	€ -	€ -	
22	643	Az agr Ranco di Santinelli Fabio Pietralunga	fabio.santinelli@pec.chimici.it	terreni in comune di Pietralunga	rep. 399 del 25.06.2015	01/01/2015	31/12/2023	700,00	€ 718,36	€ -	€ -	
23	6182	Az agr Mossa e Cenciarelli	mossaecenciarelli@pec.coldiretti.it	terreni e fabbricati in comune di Città di Castello e Pietralunga	rep. 643 del 31.07.2017	10/05/2017	31/12/2023	8.210,00	€ 8.416,84	€ -	€ -	
24	6616	Az agr F.lli Ganovelli	ganovellifrancoegiorgio@cia.legalmail.it	terreni in comune di Pietralunga	rep. 664 del 12.02.2018	22/11/2017	21/11/2026	3.700,00	€ 2.353,14	€ -	€ -	
25	6400	Az agr Ambrosini	agricolaambrosinibattista@legalmail.it	terreni in comune di Pietralunga	rep. 672 del 18.04.2018	28/02/2018	10/11/2026	15.012,00	€ 15.222,64	€ -	€ -	
26	6400	Az agr Ambrosini	agricolaambrosinibattista@legalmail.it	terreni in comune di Gubbio	rep. 735 del 08.05.2019	07/05/2019	10/11/2028	16.715,00	€ 16.781,86	€ -	€ -	
27	7295	Az agr Fattoria Montelupo	gianluca.paolo@pec.agritel.it	terreni in comune di Pietralunga	rep. 721 del 04.02.2019	19/11/2019	10/11/2027	11.800,00	€ 11.847,20	€ -	€ -	
28	16383	Az agr Farioli Ketty		terreni in comune di Pietralunga	rep. 771 del 11.12.2019	11/12/2019	10/12/2028	450,00	€ 450,00	€ -	€ -	
29	1802	Az agr Naticchi Mauro	mauro.naticchi1947@pec.agritel.it	terreni in comune di Gubbio	rep. 770 del 11.12.2019	11/12/2019	10/12/2024	235,00	€ 235,00	€ -	€ -	
30	7534	AATV e Az agr. Perrubio di Mencioti Stefano	menciotistefano.perrubio@pec.it	terreni e fabbricati in comune di Pietralunga	contratto regionale Rep 6170 del 16.09.2019	16/09/2019	15/09/2028	11.766,00	€ 19.610,00	€ -	€ -	
31	27353	Az agr Villamagna e Troppola	villamagna@legalmail.it	terreni in comune di Gubbio	rep. 784 del 15.06.2021	13/05/2021	12/05/2041	€ 26.058,02	€ 26.058,02	€ -	€ -	
32	26641	Soc. agr. Allevamento Cavallo del Cono	allevamentocavallidelcono@legalmail.it	terreni in comune di Scheggia e Passelupo	rep. 787 del 02.08.2021	08/07/2021	08/07/2030	€ 3.522,70	€ 3.522,70	€ -	€ -	
Totale €									€ 181.394,58		€ 2.303,90	

D.R. - Monte Peglia e Selva di Meana							TABELLA "A" - (All.2)					
Rif	codice Urbi	Azienda	PEC/E-MAIL	Tipologia Affitto contratto agrario	Rif. contratto (racc.= contratto regionale)	Decorrenza contratto	Scadenza contratto	CANONE ANNUO contrattuale €	CANONE aggiornato listat 2020/2021	interessi	Canoni in sospensione EURO	Note
1	1644	Az agr Balestro Marco - voc. Balli - fraz. San Vito in Monte - San Venanzo (TR)		fondo rustico loc. Balli	rep 55 del 18.05.2011	14/03/2011	31/12/2023	220,00	€ 227,57	€ -	€ -	
2	1644	Az agr Balestro Marco - voc. Balli - fraz. San Vito in Monte - San Venanzo (TR)		Trasformazione concessione in contratto di affitto agrario	rep 551 del 25.05.2016	04/05/2016	31/12/2023	4.043,00	€ 4.149,09	€ -	€ -	
3	4360	Az agr Balestro Marco - voc. Balli - fraz. San Vito in Monte - San Venanzo (TR)		contratto di affitto agrario pod. Monacella	rep 610 del 22.03.2017	03/03/2017	10/11/2026	40.100,00	€ 40.988,31	€ -	€ 40.988,31	sospensione canone 2020-2021-2022 - DD 247/2020
4	4141	Az agr Biancini Enzo - loc La Svolta n 57 - Orvieto (TR) legale rappresentante Biancini Enzo e Vasaturo Elisa sas		compendio immobiliare loc. Casella sito nei comuni di Orvieto, Parrano San Venanzo	rep 2849 del 30.12.2009	30/12/2009	31/12/2023	9.352,17	€ 10.489,07	€ -	€ -	
5	2061	Soc. agr. Santa Rosa s s - San Venanzo (TR)		compendio immobiliare Santa Rosa	racc 2917 del 15.04.2010	01/01/2010	31/12/2023	3.167,46	€ 3.552,53	€ -	€ -	
6	2276	Az agr Fattorini Laura - voc. Santa Maria 17 - San Venanzo (TR)		Compendio Immobiliare Campogrande	rep 559 del 24.06.2016	01/01/2010	31/12/2023	6.006,19	€ 6.163,78	€ -	€ -	
7	4142	Az agr Ricci Rita - voc. Francione I° n. 4 - San Venanzo (TR)		compendio immobiliare Francione I°	rep 3505 del 14.11.2012	11/11/2012	31/12/2023	4.562,49	€ 4.719,70	€ -	€ -	
8	2058	Az agr Ricci Fiorella - via Palombaro n. 4 - San Venanzo (TR)		compendio immobiliare Palara e Paterna	rep 3507 del 14.11.2012	11/11/2012	31/12/2023	4.398,75	€ 4.532,19	€ -	€ -	
9	2507	Az agr Rota Lorenzo - voc. Rota, 29 San Venanzo (TR)		Fondo rustico pod. La Rota terreni e fabbricato	rep 393 del 25.06.2015	30/04/2015	10/11/2024	2.539,84	€ 2.606,48	€ -	€ -	
10	2507	Az agr Rota Lorenzo - voc. Rota, 29 San Venanzo (TR)		Implementazione Terreni agrari pod. La Rota	rep 523 del 09.05.2016	27/04/2016	10/11/2024	812,29	€ 833,60	€ -	€ -	
11	3293	Az agr Ceppa Giorgio - voc. Siano, 29 San Venanzo (TR)		Fondo rustico pod. Siano terreni e fabbricato	rep del 10.06.2015	01/12/2012	31/12/2023	1.139,31	€ 1.169,20	€ -	€ -	
12	3295	Az agr Chiesa Enrico - voc. Torricelle, 38 San Venanzo (TR)		Fondo rustico pod. Torricelle terreni e fabbricato	rep del 10.06.2015	01/12/2012	31/12/2023	1.512,71	€ 1.552,40	€ -	€ -	
13	3289	Az agr Vavassori Giovanni - voc. Tartufolo, 30 San Venanzo (TR)		Fondo rustico pod. Tartufolo terreni e fabbricato	rep 397 del 25.06.2015	01/12/2012	31/12/2023	1.330,66	€ 1.365,51	€ -	€ -	
14	3294	Az agr Della Penita Luca - voc. S. Antilla, 40 San Venanzo (TR)		Fondo rustico pod. S. Antilletta terreni e fabbricato	rep del 10.06.2015	01/12/2012	31/12/2023	1.298,54	€ 1.332,60	€ -	€ -	
15	4384	Az agr Amadei Giulio - voc. Ischio fraz. S. Marino - San Venanzo (TR)		Fondo rustico pod. Ischio terreni e fabbricato	rep 449 del 12.10.2015	01/12/2012	31/12/2023	979,18	€ 1.004,87	€ -	€ -	
17	2015	Az agr Mariani Ivona Fraz. S. Vito in Monte via Umberto I° n. 1/A San Venanzo		Fondo rustico pod. Porcareccia terreni e fabbricato	rep 450 del 12.10.2015	01/07/2015	31/12/2023	689,34	€ 707,43	€ -	€ -	
18	1137	Az agr Cagiotti Maurizio Fraz. Ospedaletto voc. Castellecchio San Venanzo (TR)		Fondo rustico pod. Castellecchio terreni e fabbricato	rep 597 del 02.02.2017	11/11/2013	10/11/2022	1.808,81	€ 1.856,28	€ -	€ -	
19	3287	Az agr MAGGI NAZZARO (ex Van Dijk Jolanda Maria Josefina) - voc. Pomasciano S. Venanzo (TR)		Cessione contratto Fondo rustico pod. Pomasciano terreni e fabbricato (ex Vandik Jolanda)	rep 677 del 21.06.2018	01/12/2012	31/12/2023	1.745,20	€ 1.790,99	€ -	€ -	
20	2062	Az agr Belliscioni Marisa - voc. Mascalocchio n.26 - Fraz. Ponnello - San Venanzo (TR)		compendio immobiliare loc. Mascalocchio	rep 3506 del 14.11.2012	11/11/2012	31/12/2023	5.962,92	€ 6.168,38	€ -	€ -	
21	2505	Az agr Belliscioni Maria fraz. Ospedaletto Casa Perella, 30		Fondo rustico terreni loc. Tenerelle	rep 522 del 04.05.2016	01/01/2016	10/11/2023	824,85	€ 846,50	€ -	€ -	
22	2505	Az agr Belliscioni Maria fraz. Ospedaletto Casa Perella, 30		Terreni agrari loc. S. Antilla e Vallealla	rep 665 del 14.02.2018	24/01/2018	23/01/2027	597,00	€ 600,57	€ -	€ -	
23	2504	Az agricola-turistica Olivastrella di Silvagni Francesca		Terreni agrari pod. S. Antilla e implementazione terreni llano	rep. 500 del 14.04.2016	01/01/2016	10/11/2023	2.093,69	€ 2.148,63	€ -	€ -	
24	2504	Az agricola-turistica Olivastrella di Silvagni Francesca		terreni pod. Fornace	rep 368 del 12.06.2015	01/01/2016	10/11/2023	1.120,00	€ 1.149,38	€ -	€ -	
25	3288	Az agr Gualdana Angelo - voc. Fontanelle, 14 San Venanzo (TR)		Fondo rustico pod. Fontanelle terreni e fabbricato	rep 398 del 25.06.2015	01/12/2012	31/12/2023	2.206,48	€ 2.264,38	€ -	€ 2.264,38	sospensione canone anni 2020-2021-2022-2023 - D.D. 460/2020
26	3288	Az agr Gualdana Angelo - voc. Fontanelle, 14 San Venanzo (TR)		Implementazione Terreni agrari pod. Fontanelle	rep 524 del 09.05.2016	27/04/2016	31/12/2023	239,18	€ 245,46	€ -	€ 245,46	sospensione canone anni 2020-2021-2022-2023 - D.D. 460/2020
27	3288	Az agr Gualdana Angelo - voc. Fontanelle, 14 San Venanzo (TR)		Terreni agrari pod. Sorbare di Sotto	rep 526 del 16.05.2016	06/05/2016	10/11/2025	1.510,00	€ 1.549,62	€ -	€ 1.549,62	sospensione canone anni 2020-2021-2022-2023 - D.D. 460/2020
28	5666	Az agr Sagrazzini Alessandro		Terreni loc. Bruciasasso, Costarella, Faena e Paterna	rep 527 del 16.05.2016	06/05/2016	10/11/2025	7.821,00	€ 8.026,22	€ -	€ -	D D 1172/2021 Accoglimento istanza ratificazione canone 2020 e applicazione degli interessi legali
29	3048	Soc. Agricola BIOFOREST SALAMANDRINA di avv Paola Francesco Contratti (Sub. a) e Sub. b)	salamandrina.bioforest@pec.it	Cessione e unificazione di n. 2 contratti terreni agrari alla società BIOFOREST stipulati in data 4/11/2015 registrati all'Agenzia Entrate P.C. n. 8967 3/T e contratto n. 8971 3/T	rep 528 del 16.05.2016	06/05/2016	10/11/2025	8.257,11	€ 8.439,96	€ -	€ 8.439,96	sospensione canone - D.D. 2663/2017
30	3048	Soc. Agricola BIOFOREST SALAMANDRINA di avv Paola Francesco	salamandrina.bioforest@pec.it	Lotto Terreni agrari pod. Carena e Fornace	rep 590 del 12.12.2016	21/09/2016	10/11/2025	3.925,00	€ 4.011,94	€ -	€ 4.011,94	sospensione canone - D.D. 2663/2017

31	3048	Soc. Agricola BIOFOREST SALAMANDRINA di avv Paola Francesco	salamandrina.bioforest@pec.it	Fondo Rustico Pod. Rotaprona terreni e fabbricato	rep 1675 del 04.05.2018	23/04/2018	31/12/2023	1.547,76	€ 1.560,17	€ -	€ -		
32	5924	SOC. Coop. Agricola a.r.l. UMBRIA VERDE di CARLETTI DIEGO	umbriaverde@cgn.legal.mail.it	Terreni agrari in loc. LUPAIA nel comune di Panicale	rep 593 del 12.01.2017	12/01/2017	10/11/2025	4.350,00	€ 4.464,14	€ 1,60	€ -		
33	1558	Az agr Golinelli Giampaolo - voc. Pergolla, 41 San Venanzo (TR)		Lotto Terreni agrari pod. Casanova	rep 619 del 03.05.2017	05/04/2017	10/11/2026	1.010,00	€ 1.032,37	€ -	€ -		
34	3292	Az agr Tosi Sergio via Duomo, 49 Orvieto (TR)		Terreni agrari voc. Messaia, 33	rep 653 del 11.10.2017	06/09/2017	31/12/2023	1.720,00	€ 1.758,04	€ -	€ -		
35	7651	Soc. Agricola Adriana di Sarra Fiore Manuel		Compendio aziendale Patriarca - Santa Lucia	rep 736 del 13.05.2019	10/05/2019	10/11/2039	43.100,00	€ 43.272,40	€ -	€ -	D D 2017/2021 Accertamento interessi su dilazione pagamento canone	
36	7085	Soc. coop agr Paneolio		AFV e AAV monte Peglia - Cessione contrattuale Podere Bello II di Perugini Simonetta	cessione contrattuale -in corso di stpula	29/08/2018	28/08/2027	25.100,00	€ 25.200,40	€ 4,58	€ -		
37	1975	Az agr Perozzi Luca		Fondo rustico Villalba II	rep 588 del 12.12.2016	01/01/2019	31/12/2023		€ 5.167,59	€ -	€ -		
									Totale €	206.947,75	€ 6,18	€ 57.499,67	

D.R. - Monte M. Subasio				TABELLA "A" - (All.3)									
Rif	codice Urbi	Azienda	PEC/E-MAIL	Tipologia Affitto contratto agrario	Rif. contratto (racc.= contratto regionale)	Decorrenza contratto	Scadenza contratto	CANONE ANNUO contrattuale €	CANONE aggiornato Istat 2020/2021	interessi	Canoni in sospensione e scomputo EURO	Note	
1	2436	Azienda silvo - pastorale "La Bandita" Fraz. S. Maria di Lignano n. 9 - Assisi		az. agr. La Bandita terreni e fabbricato	rep. 3603 del 26.02.2013	26/02/2013	31/12/2023	22.323,21	23.092,43	€ -	€ -		
2	2620	Aza agr Zampitto Fraz. S. Maria di Lignano n. 40 - Assisi (PG)	boscovecchio40@libero.it	az. agraria terreni e fabbricato	rep. 3704 del 11.06.2013	11/06/2013	31/12/2023	3.552,63	3.675,04	€ -	€ -		
3	1755	Az agr Landrini Domenico - Sentino via Manin, 23 Foligno (PG)		Fondo rustico Colperineri terreni	rep. 390 del 25.06.2015	09/03/2015	31/12/2023	3.281,30	3.367,42	€ -	€ -		
4	1227	Soc. Agricola LA NEVE S.S. v.le Firenze,81 Foligno (PG)	laneve@confagricoltura.italy.it	Terreni Monte Subasio	rep. 361 del 05.05.2015	09/04/2015	31/12/2023	71.079,82	72.945,02	€ -	€ -		
5	1227	Soc. Agricola LA NEVE S.S. v.le Firenze,81 Foligno (PG)	laneve@confagricoltura.italy.it	Terreni Rio Secco	rep.... del 05.05.2015	09/04/2015	31/12/2023	10.434,00	10.878,99	€ -	€ -		
									Totale €	113.958,90	€ -	€ -	

D.R. PERUGIA				TABELLA "A" - (All.4)									
Rif	codice Urbi	Azienda	PEC/E-MAIL	Tipologia Affitto contratto agrario	Rif. contratto (racc.= contratto regionale)	Decorrenza contratto	Scadenza contratto	CANONE ANNUO contrattuale €	CANONE aggiornato Istat 2020/2021	interessi	Canoni in sospensione e scomputo EURO	Note	
1	6571	Soc. Agricola SBRIZZI OCEANE v.le Firenze,81 Foligno (PG)		Terreni agrari in comune di PERUGIA - MONTE TEZIO	rep. 666 del 14.02.2018	24/01/2018	10/11/2026	39.304,00	39.461,22	€ -	€ -		
2	7493	Az agr PERUGIA VECCHIA SS di Cori Marina via Giovanni Battista Gauli 2/a Deruta		az. agraria terreni e fabbricato	rep 723 del 11.02.2019	11/02/2019	10/11/2028	1.020,00	1.024,08	€ -	€ -		
									Totale €	39.461,22	€ -	€ -	

PROSPETTO RIEPILOGATIVO annualità 2020/2021 - All.1-2-3-4)			
	Canoni	Interessi	Canoni in sospensione
D.R. - Alta Umbria	€ 181.394,58		€ 2.303,90
D.R. - Monte Peglia e Selva di Meana	€ 206.947,75	€ 6,18	€ 57.499,67
D.R. - Monte M. Subasio	€ 113.958,90		€ -
D.R. Perugia	€ 39.461,22		€ -
Totale	€ 541.762,45	€ 6,18	€ 57.499,67
Totale accertamento escluso canoni in sospensione		€ 484.268,96	

AREE demaniali : Alta Umbria - M. Peglia - M. Subasio Concessioni fabbricati canoni 2021 Tabella A - Allegato 1)										
Rif.	codice Urbi	Concessionario/concessione	Comune	Tipologia contratto	Contratto	Decorrenza contratto	Scadenza contratto	CANONE aggiornato Istat 2021 e annualità 2021/2022*	COMPESAZIONE NI importo anno 2021	Note
1	1834	M. L. (appartamento fabbricato di Molino Chicchioni)	Pietralunga	concessione pluriennale	rep 752 del 05.08.2019	01/01/2019	31/12/2021	€ -		Rescissione unilaterale anticipata contratto al 31/12/2020- Avvio procedura di riscossione coattiva debito + interessi D.D. 3608 del 17/12/2020- Attuale occupazione senza titolo. Pratica contenzioso affidata al legale
2	2817	P. A. (fabbricato di Monte maggiore + piccole rate terreni)	Città di Castello	concessione pluriennale	rep 768 del 25.11.2019	01/01/2019	31/12/2024	€ 4.898,57		
3	2604	Vallemosina + piccole porzione terreni)	Pietralunga	concessione pluriennale	rep 767 del 25.11.2019	01/01/2019	31/12/2024	€ 2.420,53		
4	7058	Società Azzurra Hotel Srl (C.E.N. Centro escursionistico naturalistico)di Bocca Serriola	Città di Castello	concessione pluriennale	rep 552 del 25.05.2016	02/12/2015	01/12/2024	€ 14.095,52		Subentro di Azzurra Hotels contratto Rep. 680 del 04/06/2018 - Procedura di compensazione spese 80% x lavori man. strao. di € 22.507,90 canoni 2019 e 2020 in corso di definizione. Nulla-osta ai lavori del 28.09.2020 - prot. 34022
5		Società La Monetsca Srl di Città di Castello	Città di Castello	concessione pluriennale	rep. 670 del 08.03.2018	31/08/2018	31/08/2027	€ 21.659,83	€ 21.659,83	Procedura di compensazione per lavori di bonifica e ristrutturazione del complesso turistico 2019-2020-2021-2022-2023-2024-2025-2026-2027
5	5954	C. M. - prefabbricato magazzino comune di Orvieto loc. Cerquosino	San Venanzo	concessione pluriennale	no contratto	01/12/2012	30/11/2021	€ 466,43		
6	1558	G. G. - S. S. - fabbricato loc. Casanova	San Venanzo	concessione pluriennale	no contratto	01/01/2015	31/12/2022	€ 3.815,61		D D 1205 /2021 Nulla-Osta per lavori straordinari per installazione impianto solare termico e nuova caldaia a condensazione fabbricato Casanova - S Venanzo. Compensazione 80% canoni 2021 e 2022 - Fine lavori entro il 31.12.2021- LAVORI NON ESEGUITI RICHIEDERE IL PAGAMENTO DEL CANONE
7	4323	WAO Sustainable solutions Srl fabbricati ed area attrezzata Sette Forni	San Venanzo	concessione pluriennale	rep 636 del 14.06.2017	24/05/2017	23/05/2023	€ 11.281,30		
8	1757	B. F. (Chiosco ad uso commerciale loc. Eremo delle Carceri Assisi)	Assisi	concessione annuale	01.01.2019	01/01/2021	31/12/2022	€ 7.828,19		1 rata - Proroga concessione -Pagamento canone 2021 in 4 rate trimestrali D D n. 48 del 12.01.2021 D D 48/2021 accoglimento rateizzazione canone 2021
9	2502	T. G. (Porzione Albergo S.Vito)	San Venanzo	concessione pluriennale	rep 756 del 04.09.2019	01/01/2019	31/12/2024	€ 3.925,64	€ 1.759,96	D D 2144/2021 compensazione spesa (temo stufa albergo S. Vito) € 5.686,17 (80% della spesa sostenuta) sul canone 2020 e parte sul canone 2021- FINE
10	3077	ASSOCIAZIONE ARTEMIDE di C. B. (fabbricato CERQUOSINO P.T. sala polivalente e terreni)	Orvieto	concessione pluriennale	rep 498 del 14.04.2016	05/02/2015	04/02/2022	€ 3.664,40	€ 3.664,40	€ 3.664,40 compensazione spesa 80% (€ 10,745,76) canoni-2020-2021-2022 (compensazione anno 2020 - 2021 fatta) - COMPENSAZIONE PER IL 2022 DI €
11	3298	V. A. (fabbricato - terreno loc. Corgnate)	San Venanzo	concessione pluriennale	rep 7447 del 30.09.2015	01/12/2012	30/11/2021	€ 2.425,82		
12	1739	C. L. (Porzione fabbricato loc. Ischia fraz. S. Marino)	San Venanzo	concessione pluriennale		01/01/2019	31/12/2024	€ 1.638,15		inserita in data 8/10/2020
13	2680	COESO. (Consorzio Economia Sociale dell'Orvietano) - Onlus	Allerona	concessione pluriennale	786 del 29.07.2021			€ 18.050,00	*	Nuovo contratto assegnato mediante evidenza pubblica da trasmettere a Sviluppumbria per aggiornamento banca dati contrattuali
14	12464	PARROCCHIA S. LORENZO Chiesi	San Venanzo	concessione pluriennale	rep 781 del 28.01.2021	28/05/2020	31/12/2022	gratuita		inserita 11/02/2021 (da trasmettere a Sviluppumbria per aggiornamento banca dati contrattuali)
TOTALE EURO								€ 96.169,99	€ 27.084,19	

AREE demaniali : Alta Umbria - M. Peglia - M. Subasio -Terreni - Canoni 2021 - Allegato 1)										
Rif.	codice Urbi	Concessionario/concessione	Comune	Tipologia contratto	Contratto	Decorrenza contratto	Scadenza contratto	CANONE aggiornato Istat 2021	compensazioni e 2021	Note
1	2857	R. F. (terreno ex O.P.R.Margherita)	Citta' di Castello	concessione pluriennale	rep 749 del 20.05.2019	01/01/2019	31/12/2023	€ 543,16		
2	4067	T. O. (terreno ex O.P.R.Margherita)	Citta' di Castello	concessione pluriennale	rep 739 del 20.05.2019	01/01/2019	31/12/2023	€ 125,50		canone 2021
3	644	C. G. (terreno ex O.P.R.Margherita)	Citta' di Castello	concessione pluriennale	rep 748 del 20.05.2019	01/01/2019	31/12/2023	€ 180,72		ha rinunciato
4	652	B. A. (terreno ex O.P.R.Margherita)	Citta' di Castello	concessione pluriennale	rep 745 del 20.05.2019	01/01/2019	31/12/2023	€ 125,50		
5	2819	C. G. (terreno ex O.P.R.Margherita)	Citta' di Castello	concessione pluriennale	rep 742 del 20.05.2019	01/01/2019	31/12/2023	€ 50,20		
6	4983	T. L. (terreno ex O.P.R.Margherita)	Citta' di Castello	concessione pluriennale	rep 744 del 20.05.2019	01/01/2019	31/12/2023	€ 125,50		canone 2021
7	5560	T. G. (terreno ex O.P.R.Margherita)	Citta' di Castello	concessione pluriennale	rep 740 del 20.05.2019	01/01/2019	31/12/2023	€ 296,18		
8	4041	G. M. (terreno ex O.P.R.Margherita)	Citta' di Castello	concessione pluriennale	rep 743 del 20.05.2019	01/01/2019	31/12/2023	€ 100,40		
9	2820	G. A. (terreno ex O.P.R.Margherita)	Citta' di Castello	concessione pluriennale	rep 747 del 20.05.2019	01/01/2019	31/12/2023	€ 50,20		
10	1976	C. E. (terreno ex O.P.R.Margherita)	Citta' di Castello	concessione pluriennale	rep 746 del 20.05.2019	01/01/2019	31/12/2023	€ 65,26		canone 2021
11	2084	U. E. (terreno ex O.P.R.Margherita)	Città di Castello	concessione pluriennale	rep 738 del 20.05.2019	01/01/2019	31/12/2023	€ 65,26		canone 2022
12	4040	P. D. e S. (terreno ex O.P.R.Margherita)	Città di Castello	concessione pluriennale	rep 741 del 20.05.2019	01/01/2019	31/12/2023	€ 121,48		
13	13338	SUNERGISE Srl- Rata terreno in comune di Gubbio	Gubbio	concessione pluriennale	rep 775 del 05.02.2020	01/01/2020	31/12/2029	€ 180,72		canone 2021
14	5725	M. G. (rata terreno loc. Campeglia)	San Venanzo	concessione pluriennale	rep 546 del 16.05.2016	06/05/2016	05/05/2025	€ 216,53		
15	1895	ASSOCIAZIONE TARTUFAI DEL MONTE PEGLIA di Codetti Orlando- terreni loc. Poggetto del Patocco	San Venanzo	concessione pluriennale	rep 554 del 01.06.2016	01/06/2016	31/05/2025	€ 615,74		
16	8491	ANIMAL HOUSE s.a.s. di C.R. & C. Todi Rifugio per cani	San Venanzo	concessione pluriennale	rep 750 del 22/05/2019	01/01/2016	31/12/2024	€ 118,47		subentro a Zeus Service di Pinsaglia Loretta D D 925/2019
17	17665	ASSOCIAZIONE LA PINETA San Venanzo	San Venanzo	concessione pluriennale	rep 785 del 26.07.2021	20/07/2021	30/04/2027	€ 250,00		subentro a Mentuccia e Lorenzetti D D 2596/2021
18	1745	T. G. (fascia terreno di rispetto)	San Venanzo	concessione pluriennale	rep 763 del 16.10.2019	01/01/2019	31/21/2021	€ 100,40		canone 2021
19	1747	C. L. (fascia terreno di rispetto)	San Venanzo	concessione pluriennale	rep 761 del 14.10.2019	01/01/2019	31/21/2021	€ 100,40		
20	13133	B. S. (fascia terreno di rispetto)	San Venanzo	concessione pluriennale	no contratto	01/01/2019	31/21/2021	€ 100,40		subentro a Urbanelli Francesco D D 2442/2019
21	5633	F. A. (rata terreno)	San Venanzo	concessione pluriennale	rep 725del 20.02.2019	01/01/2019	19/02/2024	€ 322,00		
22	1748	C. M. (rata di terreno)	San Venanzo	concessione pluriennale	rep 727del 06.03.2019	01/01/2019	03/02/2024	€ 201,30		
23	1744	R. D. (rata di terreno)	San Venanzo	concessione pluriennale	rep 726 del 29.02.2019	01/01/2019	19/02/2024	€ 110,44		
24	7621	AZIENDA AGRO-FORESTALE NATURA PREZIOSA DI G & S S - rata terreno comune di Assisi	Assisi	concessione pluriennale	rep 2759 del 10.12.2019	01/05/2012	30/04/2027	€ 125,50		
25	2339	F. M. (rata di terreno)	Assisi	concessione pluriennale	rep 533 del 16.05.2016	01/01/2019	19/02/2024	€ 225,90		
26	6168	La Mulattiera	S'Anatolia di Narco	concessione annuale	det 943 del 15.03.2021	01/01/2021	31/12/2021	€ 152,11		
27	22883	Giuliano Tartufi s.p.a	Pietralunga	concessione pluriennale	rep 782 del 25.02.2021	28.01.2021	27.01.2030	€ 6.666,00	€ 10.059,00	canone assolto mediante programma lavori annuale (contratto da trasmettere a Sviluppumbria)
TOTALE EURO								€ 11.335,27	€ 10.059,00	

AREE demaniali : Alta Umbria - M. Peglia - M. Subasio Concessioni Ripetitori anno 2021 - Allegato 1)											
Rif.	codice Urbi	Concessionario/concessione A.Umbria-M.Peglia- M.Subasio	Comune	Tipologia contratto	Contratto	Decorrenza contratto	Scadenza contratto	CANONE aggiornato Istat 2020 (CAP 1010)	CANONE aggiornato Istat 2021 (CAP 1010)	CANONE aggiornato Istat 2021 (CAP 1011)	Note
1	2395	RADIO SUBASIO (M. Arnato)	Città di Castello	concessione pluriennale	rep 731 del 13.03.2019	01/01/2018	31/12/2022		€ 1.213,84	€ -	
2	3861	Radio T.Uno - Radio O.Libera (M.Arnato)	Città di Castello	concessione pluriennale	rep 757 del 04.10.2019	01/01/2018	31/12/2022		€ 515,05	€ -	pagamento parziale canone 2021-
3	3862	Umbria Media (M. Arnato)	Città di Castello	concessione pluriennale	rep 734 del 17.04.2019	01/01/2018	10/11/2026		€ 520,00	€ -	OSPITI- maggiorazione canone
4	10706	RTL 102.5 (M. Arnato)	Città di Castello	concessione pluriennale	rep 755 del 06.08.2019	01/01/2018	31/12/2022		€ 515,05	€ -	pagamento canone 2021
5	9347	EIT Radio (M. Arnato)- Subentro a Radio T S.	Città di Castello	concessione pluriennale	rep 4358 del 03.02.2020	01/01/2018	31/12/2022		€ 1.213,84	€ -	pagamento canone 2021
6	7536	Towertel (M. delle Croci)	Pietralunga	concessione pluriennale	rep 758 del 04.10.2019	05/05/2019	04/05/2024		€ 3.009,00	€ -	pagamento canone 2022
7	1930	Mission Vigilanza (Loc. Mortaro)	Assisi	concessione pluriennale	rep 712 del 21.11.2018	01/01/2018	31/12/2022		€ 2.208,58	€ -	
8	4324	Vigilanza Umbra (Loc. Mortaro)	Assisi	concessione pluriennale	rep 392 del 25.06.2015	01/01/2018	01/01/2022		€ 3.606,10	€ -	pagamento canone 2021
9	7026	S.B.T. (loc. Mortaro)	Assisi	concessione pluriennale	rep 713 del 22.11.2018	01/01/2018	31/12/2022		€ 6.843,37	€ -	OSPITI- maggiorazione canone
10	1737	RAI Way S.p.a. (Loc. Bolsella)	Assisi	concessione pluriennale	rep 718 del 07.01.2019	01/01/2018	31/12/2022		€ 15.099,06	€ -	pagamento canone 2021
11	1737	RAI Way S.p.a. (Loc. M. Peglia)	S. Venanzo	concessione pluriennale	rep 717 del 07.01.2019	01/01/2018	31/12/2022		€ 229,41	€ -	pagamento parziale canone 2021-
12	2395	Radio Subasio (Loc.Bolsella- Mortaro)	Assisi	concessione pluriennale	rep 729 del 13.03.2019	01/01/2018	31/12/2022		€ 7.080,71	€ -	
13	2395	Radio Subasio (Loc.M. Peglia)	S.Venanzo	concessione pluriennale	rep 730 del 13.03.2019	01/01/2018	31/12/2022		€ 12.138,36	€ -	
14	7536	Towertel S.p.a. (Poggio della Croce)	S.Venanzo	concessione pluriennale	rep 759 del 04.10.2019	01/01/2019	31/12/2023		€ 6.018,00	€ -	pagamento canone 2021
15	2587	Umbria Televisioni (M. Peglia)	S.Venanzo	concessione pluriennale	rep 783 del 09.03.2021	01/01/2018	31/12/2022		€ 4.447,58	€ -	Subentro a Umbria Televisione
16	3458	E.T.I. (Elettronica e Tecnologie Informatiche) (M. Peglia)	S.Venanzo	concessione pluriennale	rep 660 del 06.12.2017	23/12/2017	22/10/2022		€ 505,51	€ -	
17	18623	CK Hutchison Networks Italia Spa (Loc. Mortaro)	S.Venanzo	concessione pluriennale	subentro in in corso di stipula	01/01/2018	31/12/2022		€ 15.906,23	€ -	Subentro a Wind/Tre- Canone 2020 Accertato direttamente dalla Ragioneria n. 6607/2020
18	18623	CK Hutchison Networks Italia Spa (Loc. Mortaro)	Assisi	concessione pluriennale	subentro in in corso di stipula	01/01/2018	31/12/2022	€ 3.910,00	€ 3.910,00	€ -	Subentro a Wind/Tre - Canoni 2020 (accertato al n. 825/2020) e 2021 da pagare - Contratto in corso di stipula
19	3960	EI Towers S.p.a. (Bolsella)	Assisi	concessione pluriennale	rep 732 del 01.04.2019	01/01/2018	31/12/2022		€ -	€ 20.510,99	D.D. 2173/2021 accertamento canone 2021 e impegno di spesa per versamento IVA
								€ 3.910,00	€ 84.979,69	€ 20.510,99	Totale accertamento ANNO 2021
									€ 105.490,68		
concessione gratuite											
1	1612	Comando Provinciale Vigili del Fuoco Perugia (loc. Mortaro)	Assisi	concessione pluriennale	rep 707 del 10.10.2018	01/01/2018	31/12/2022	d.d. 498 del 14.03.2018			Gratuita- Decreto 207 del 31.07.2013
2	4470	Provveditorato Regionale Amministrazione Penitenziaria (loc. Mortaro)	Assisi	concessione pluriennale	/	01/01/2018	31/12/2022	d.d. 498 del 14.03.2018			Gratuita- Decreto 207 del 31.07.2013
3	676	Prefettura di Perugia (loc. Mortaro) carabinieri	Assisi	concessione pluriennale	/	01/01/2018	31/12/2022	d.d. 498 del 14.03.2018			Gratuita- Decreto 207 del 31.07.2013
4	407	Provincia di Perugia (loc. Mortaro)	Assisi	concessione pluriennale	/	01/01/2018	31/12/2022	d.d. 498 del 14.03.2018			Gratuita- Decreto 207 del 31.07.2013
5	4470	ipartimento dell'Amministrazione Penitenziaria (loc. Uppiano)	Città di Castello	concessione pluriennale	rep. 476 del 24.02.2016	01/01/2018	31/12/2022	d.d. 498 del 14.03.2018			Gratuita- Decreto 207 del 31.07.2013
6	560	Azienda Ospedaliera Perugia (loc. Uppiano)	Città di Castello	concessione pluriennale	no contratto	01/01/2018	31/12/2022	d.d. 498 del 14.03.2018			Gratuita- Decreto 207 del 31.07.2013
7	7188	Pubblica Assistenza Tifernate (loc. Uppiano)	Città di Castello	concessione pluriennale	rep 562 del 25.07.2016	01/01/2018	31/12/2022	d.d. 498 del 14.03.2018			Gratuita- Decreto 207 del 31.07.2013
8	3638	Polizia Municipale Città di Castello (loc. Uppiano)	Città di Castello	concessione pluriennale	no contratto	01/01/2018	31/12/2022	d.d. 498 del 14.03.2018			Gratuita- Decreto 207 del 31.07.2013
9	2394	Polizia di Stato (loc. Uppiano)	Città di Castello	concessione pluriennale	rep 566 del 17.08.2016	01/01/2018	31/12/2022	d.d. 498 del 14.03.2018			Gratuita- Decreto 207 del 31.07.2013

Area demaniale Alta Umbria- canoni 2021 Allegato 1)						
nr	c urbi	Concessionario	Località	Concessioni	Canone 2021	Note
1	3452	Enel Zona di Perugia	Concessioni n.101-102-103-104-105-106-109-110 - località varie	Plurinnali	€ 402,00	vecchi contratti da rinnovare ??
2	3453	Enel Zona di Pesaro	Loc Lastra	Plurinnali	€ 50,25	vecchi contratti da rinnovare??
3	3454	Terna	Rogni S. A. in Vado	Plurinnali	€ 80,40	
			Totale		€ 532,65	

AREE demaniali : Alta Umbria - M. Peglia - M. Subasio Concessioni sorgenti-derivazioni-attraversamenti ecc.- Allegato 1)									
Rif.	codice Urbi	Concessionario/concessione	Comune	Tipologia contratto	Contratto	Decorrenza contratto	Scadenza contratto	CANONE aggiornato Istat 2021 EURO	Note
1	516	UMBRA ACQUE attraversamento condotta idrica	S Venanzo-Orvieto	concessione pluriennale	rep 762 del 14.10.2019	01/01/2019	31/12/2021	€ 150,60	
2	1750	B. F. Attraversamento linea idrica	S. Venanzo	concessione pluriennale	rep 760 del 04.10.2019	01/01/2019	31/12/2021	€ 100,40	
3	2505	B. M. derivazione idrica	San Venanzo	concessione pluriennale	rep 627 del 24.05.2017	23/05/2017	10/11/2023	€ 102,31	aggiornamento
4	1080	M. F. (Derivazione linea idrica - Maiole)	Assisi	concessione triennale	rep 772 del 13/12/2019	01/01/2019	31.12.2021	€ 100,40	
5	2883	M. M. E. Derivazione linea idrica Tre fontane	Assisi	concessione triennale	prot 22062 del 21.10.2019	01/01/2019	31.12.2021	€ 100,40	
6	1300	R. R. Derivazione linea idrica Tre fontane	Assisi	concessione triennale	rep.... Del 03.12.2019	01/01/2019	31.12.2021	€ 100,40	
7	1156	B. F. Derivazione linea idrica Tre fontane	Assisi	concessione triennale	rep 764 del 23/10/2019	01/01/2019	31.12.2021	€ 100,40	
8	1157	B. P. Derivazione linea idrica Tre fontane	Assisi	concessione triennale	rep 765 del 23/10/2019	01/01/2019	31.12.2021	€ 100,40	
9	1761	S. A. Derivazione linea idrica Tre fontane	Assisi	concessione triennale	rep 774 del 20/01/2020	01/01/2019	31.12.2021	€ 100,40	
10	1760	C. A. Derivazione linea idrica Colpernieri	Spello	concessione triennale	prot 22628 del 25.10.2019	01/01/2019	31.12.2021	€ 102,82	Canone 2021 accertato dalla Ragioneria al n. 6602/2020
11	1455	Comune di Spello (PG) loc. Collepino Fg. 14 part. 48/p Mq. 500 rata terreno per uso serbatoio acquedotto comunale	Spello	concessione triennale	rep 567 del 26.08.2016	01/01/2019	31.12.2021	€ 200,80	Subentro della moglie Bucalossi Annalisa DET 3325/2021
12	2137	Consorzio idrico S.Savino sorgenti	Città di Castello	concessione triennale	rep 471 del 24.02.2016	01/01/2016	31/12/2024	€ 225,69	
13	2815	Consorzio Antirata sorgenti	Città di Castello	concessione triennale	rep 472 del 24.02.2016	01/01/2016	31/12/2024	€ 374,95	
14	2893	P. P. Acquedotto Bocca Serriola	Città di Castello	concessione triennale	D.D. 409 del 28.02.2019	01/01/2019	31/12/2021	€ 90,36	
15	4369	F. Q. Attraversamento terreni linea elettrica loc. Cucchiarino	Città di Castello	concessione triennale	D.D. 409 del 28.02.2019	01/01/2019	31/12/2021	€ 50,20	DECEDUTO
16	1911	L. S. sorgente loc. Spornano	Città di Castello	concessione triennale	D.D. 409 del 28.02.2019	01/01/2019	31/12/2021	€ 85,34	
17	4076	Consorzio Cagnagni deposito idrico	Pietralunga	concessione triennale	rep 474 del 24.02.2016	01/01/2016	31/12/2024	€ 114,75	
18	2569	Istituto Diocesano Sostentamento del Clero acquedotto Bocca Serriola	Città di Castello	concessione triennale	D.D. 409 del 28.02.2019	01/01/2019	31/12/2021	€ 90,36	
19	2138	Consorzio Loretuccio sorgente	Pietralunga	concessione triennale	rep 473 del 24.02.2016	01/01/2016	31/12/2024	€ 133,46	
20	4046	M. Z. sorgente	Pietralunga	concessione triennale	D.D. 409 del 28.02.2019	01/01/2019	31/12/2021	€ 85,34	
TOTALE EURO								€ 2.406,96	

Concessioni terreni per pascolo stagionale									
Rif.	codice Urbi	Concessionario/concessione	Comune	Tipologia contratto	Contratto	Decorrenza contratto	Scadenza contratto	CANONE aggiornato Istat 2021 EURO	Note
1	650	Tanci Gianni	Città di Castello	concessione stagionale	Rep 491 del 01.04.2016	01.05.2016	31.10.2023	€ 161,18	Proroga

(Z.A.C.) AREE demaniali : Alta Umbria - M. Peglia - Perugia canoni 2021 Allegato 1)

Rif.	codice Urbi	Concessionario/concessione	Comune	Tipologia contratto	Contratto	Decorrenza contratto	Scadenza contratto	CANONE aggiornato Istat 2021 EURO	Note
1	1919	Z.A.C. CAIGNAGNI - A.T.C. Perugia 1	Gubbio	concessione pluriennale	D.D. 942 del 15.03.2021	28/01/2021	28/01/2022	€ 1.741,14	proroga
2	1919	Z.A.C. S.ZINO - A.T.C. Perugia 1	Città di Castello	concessione pluriennale	D.D. 942 del 15.03.2021	28/01/2021	28/01/2022	€ 615,15	proroga
3	4889	Z.A.C. - Federcaccia Provinciale Perugia - Monte Tezio	Perugia	Nulla osta pluriennale	no contratto	10/01/2019	31/08/2023	€ 608,42	
4	5403	Z.A.C. Monte Peglia - Arci Caccia Orvietano	Orvieto	concessione pluriennale	D.D. 111 del 31.01.2019	10/01/2019	31/12/2023	€ 1.606,40	
5	5033	Z.A.S. Zona Ambientamento Selvaggina - ATC N.3 TERNANO -ORVIETANO Terreni in loc. Pomasciano PEC: atc3termi@pec.libero.it	S VENANZO	concessione pluriennale	rep.....? del 01.10.2020	01/10/2020	30/09/2024	€ 300,00	INSERITA il 11/02/2021 da trasmettere copia contratto a Sviluppumbria
6	4889	Z.A.C. per beccaccia - Federcaccia Provinciale Perugia - Fondo delle Sorbare	S VENANZO	concessione pluriennale	REP. 789 DEL 26,10,2021	14/10/2021	13/10/2024	€ 651,00	INSERITA il 15/09/2021 da trasmettere copia contratto a Sviluppumbria - Canone da accertare
TOTALE EURO								€ 5.522,11	



Unione dei Comuni del Trasimeno prot. n. 0000349 del 31-01-2022

UNIONE DEI COMUNI DEL TRASIMENO

Provincia di Perugia

Comuni di Castiglione del Lago – Città della Pieve – Magione - Paciano – Panicale –
Passignano sul Trasimeno – Piegaro – Tuoro sul Trasimeno

**Al Coordinatore Area Patrimonio, Infrastrutture
Aziendali e Incarichi Speciali
Via Don Bosco, n.11
06124 PERUGIA
svilupumbria@legalmail.it**

Oggetto: Conto generale del patrimonio 2021.

In riferimento alle Vs. nota assunta al Protocollo dell'Unione dei Comuni del Trasimeno il 28/12/2021 al n.5835, in allegato alla presente si trasmette la tabella aggiornata con l'ELENCO CONCESSIONI demaniali regionali del lago Trasimeno rilasciate al 31/12/2021 corredate di copia dei disciplinari di:

CIRCOLO DIPORTISTI PESCASPORTIVI DEL TRASIMENO	R. 1/2021
BELLAVEGLIA MAURIZIO	R 2/2021
COMUNE DI MAGIONE	R. 3/2021
IDA IMMOBILIARE	ST. 05/2021
IDA IMMOBILIARE	ST.06/2021
CAMPING PUNTA NAVACCIA	ST. 14/2021

Disponibili per ogni eventuale chiarimento, porgiamo distinti saluti.

Passignano sul Trasimeno, 28/01/2022

Il Presidente
Dott. Giulio Cherubini

Unione dei Comuni del Trasimeno prot. n. 0000349 del 31-01-2022

PATRIMONIO IMMOBILIARE REGIONE UMBRIA - ELENCO CONCESSIONI ANNO 2021

Table with columns: UNITE GESTORE, AREA SEGRETERIA TURISMO E DIAMANO, Comune, Località/Indirizzo, Prov., Oggetto contratto, Titolo uso, Codice Filiale/Partita IVA, Titolo uso, Località/Indirizzo, Prov., Oggetto contratto, Titolo uso, Codice Filiale/Partita IVA, Nominativo, and Note Contratto. The table contains 14 rows of concession data.

Unione dei Comuni del Trasimeno prot. n. 0000349 del 31-01-2022

PATRIMONIO IMMOBILIARE REGIONE UMBRIA - ELENCO CONCESSIONI ANNO 2021

UNITE GESTORE	UNIONE DEI COMUNI DEL TRASIMENO						AREA SEGRETERIA TRASIMENO E DIAMANO					
	03/10/2014	04/04/2011	01/20/2022	02/08/2014	07/17/2016	07/18/2020	03/10/2014	04/04/2011	01/20/2022	02/08/2014	07/17/2016	07/18/2020
BUSTALIA SITA NORD S.R.L. 200111												
ITALGAS RETI S.P.A. 232003												
EDMA RETI GAS S.R.L. 120210												
ACQUA DOLCE EMILING 330210												
CLUB VELOGO CASTELNONESE 372003												
MOTONAUTICA CORU S.N.C. 112015												
CLUB CHAO DI BERNASCONI & C. S.N.C. 142015												
ASSOCIAZIONE SPORTIVA DILETTANTISTICA TRASIMENO A VELA 330116												
DINI BRUNO 510008												
COMUNE DI TIORO SUL TRASIMENO 102016												
COMUNE DI DIAMONE 142016												
CLUB NAUTICO SAN FELICIANO 162017												
ACQUA DOLCE SAILING 212014												



Spett.le

Sviluppumbria S.p.A.

Via Don Bosco, 11

06121 Perugia (PG)

Prot. n. 236 - 2022
23 FEB. 2022

Invio a mezzo pec a:

sviluppumbria@legalmail.it

Oggetto: Elenco immobili locati in concessione dalla Regione Umbria al 31/12/2021

Con la presente si invia in allegato l'elenco degli immobili locati in concessione dalla Regione Umbria al 31/12/2021 (All. A).

Si comunica, inoltre, che l'importo totale dei canoni di locazione percepiti nell'annualità 2021 è pari a € 108.691,84.

Cordiali saluti

Perugia li 22/02/2022.

Il Dirigente Amministrativo
UMBRIA TPL E MOBILITÀ S.p.A.
DIRETTORE AMMINISTRATIVO
(Raffaella Diasono)

Umbria TPL
e Mobilità S.p.A.

Str. Santa Lucia 4
06125 Perugia (PG)

Tel +39 075 92 801
Fax +39 075 90 43 386

info@umbriamobilita.it
umbriamobilita@pec.it

umbriamobilita.it

Capitale Sociale €
26.491.374,00 int. versato

REA PG - 269463

Codice Fiscale e P.IVA
03176810524



CONTRATTI DI LOCAZIONE ATTIVI al 31/12/2021

N	Titolo	Periodo e Contratto				Data di riferimento				Canone e rate				Data Agenzia Entrate		Data Agenzia Territorio					
		Proprietà	Tipo di locazione	Inizio	Fine	Fine rinnovo	Modello	Conduttore	Nome	Categoria	Tipologia	Indirizzo	Comune	Cadenza	Giorno rata	Canone Annuale	Importo rata imponibile	IVA Canone	Data registrazione	Codice identificativo del contratto	Foglio
1	Regione Umbria	Attiva	01/03/2020	28/02/2026	28/02/2032	negozio 6+6	3 file sfs	Luciano Barcaccia	negozio	negozio	Staz.S. Anna Piazzale Bellucci	Perugia	Mensile	10	25.202,28 €	2.100,19 €	22%	06/04/2020	T3H21T002983000RI	253	85 sub 7, sub 9
2	Regione Umbria	Attiva	01/04/2018	31/03/2024	22/04/2030	Capannone 6+6	Angelantoni Edilizia	Angelantoni Carlo	Capannone	FCU-magazzino todi km 66+112	Todi	Mensile	10	5.708,04 €	475,67 €	22%	03/05/2018	T3H18T00425000VD	74	84 sub 1, 86 sub 3	
3	Regione Umbria	Attiva	01/04/2017	30/09/2023	30/09/2029	Ufficio 6+6	AVIS Comunale di Città di Castello	Pres. Paolo Celestini	Ufficio	FCU-Staz. Città di Castello ufficio AVIS	Città di Castello	Mensile	10	4.055,52 €	357,96 €	Esente art.10	24/10/2017	T3H17T011870000WE	149	255	
4	Regione Umbria	Attiva	01/04/2021	31/03/2027	31/03/2033	non abitativo 6+6	Azienda Agricola	Chiara Locatelli	Ufficio	four-casello Massa Marciana km 79+710	Massa Maritana	Semestrale	10	1.800,00 €	900,00 €	22%	07/04/2021	T3H21T003575000OF	43	65	
5	Regione Umbria	Attiva	01/12/2016	30/11/2022	30/11/2028	Negozio 6+6	Bar Sant'Anna	Buffet stazione S. Anna	Negozio	FCU- Buffet stazione S. Anna	Perugia	Mensile	10	16.619,28 €	1.384,94 €	22%	29/12/2016	T3H16T015722000WE	253	95 sub 2	
6	Regione Umbria	Attiva	01/03/2021	28/02/2025	28/02/2029	Abitativo 4+4	Barba Tommaso	Barba Tommaso	Appartamento	Appartamento	Loc Ponte Felcino	Perugia	Mensile	10	3.000,00 €	250,00 €	Esente art.10	02/03/2021	T3H21T002365000II	197	89
7	Inestata ad eredi Galvani	Attiva	01/07/2017	30/06/2023	30/06/2029	Affitto superficie Galvani	Biancalani Fiorella Maria	Galvani bar buffet	Altri terreni	four - buffet staz. città di castello	Città di Castello	Semestrale	10	1.528,30 €	764,15 €	22%	26/10/2017	T3H17T012100000FF	149	1397	
8	Regione Umbria	Attiva	01/12/2016	30/11/2020	30/11/2024	Abitativo 4+4	Bianconi, Walter	Bianconi, Walter	Appartamento	FCU-Alloggio1 Umbertide km 0+000	Umbertide	Mensile	10	3.587,76 €	298,98 €	Esente art.10	17/04/2017	T3H17T005680002H	59	290	
9	Regione Umbria	Attiva	01/10/2020	30/10/2024	30/10/2028	Abitativo 4+4	Bibaj Giovalini	Bibaj Giovalini	Appartamento	FCU-casello bodi km 68+901	Todi	Mensile	10	3.670,20 €	305,85 €	Esente art.10	28/12/2020	T3H20T012380000JI	100	30	
10	Regione Umbria	Attiva	01/04/2021	31/03/2025	31/03/2029	Abitativo 4+4	Bibaj Marjan	Bibaj Marjan	Appartamento e terreno	FCU-Casello todi km 68+726	Todi	Mensile	10	3.000,00 €	250,00 €	Esente art.10	07/04/2021	T3H21T005690000QH	100	27	
11	Regione Umbria	Attiva	01/10/2017	30/09/2021	30/09/2025	Abitativo 4+4	Bonni, Bruna	Bonni, Bruna	Appartamento	FCU-Casello Ramazzano Km 20+195	Perugia	Mensile	10	1.720,56 €	143,38 €	Esente art.10	24/10/2017	T3H17T011897000HH	160	40	
12	Regione Umbria	Attiva	01/02/2021	31/01/2025	31/01/2029	Abitativo 4+4	Borghini Silvana	Borghini Silvana	Appartamento	FCU-Casa Cantoni Km 37+298.U/Tr	Perugia	Mensile	10	3.000,00 €	250,00 €	Esente art.10	18/02/2021	T3H21T001852000DD	371	11	
13	Regione Umbria	Attiva	01/10/2017	30/09/2021	30/09/2025	Abitativo 4+4	Ceccarelli, Fernando	Ceccarelli, Fernando	Appartamento	FCU-Casa Cantoni Pierantonio Km 8+102	Perugia	Mensile	10	3.183,48 €	265,29 €	Esente art.10	15/02/2018	T3H18T001828000TK	10	84	
14	Regione Umbria	Attiva	01/12/2016	30/11/2022	30/11/2028	terreno	Censini, Lucia	Censini Lucia	Altri terreni	FCU-Buffer Staz. Umbertide	Umbertide	Semestrale	10	3.402,14 €	1.701,07 €	22%	10/04/2017	T3H17T000263000RI	59	291	
15	Regione Umbria	Attiva	01/12/2016	30/11/2020	30/11/2024	Abitativo 4+4	Ceroni, Carlo	Ceroni, Carlo	Appartamento	FCU - staz. Pierantonio Km 7+135U-TR	Umbertide	Mensile	10	3.711,48 €	309,29 €	Esente art.10	10/04/2017	T3H17T000255000RI	152	129	
16	Regione Umbria	Attiva	01/10/2017	30/09/2023	30/09/2029	Usa non abitativo	Cini, Arianna	Cini, Arianna	Appartamento e terreno	FCU-casello todi km 64+871	Todi	Mensile	10	1.843,44 €	153,62 €	Esente art.10	16/03/2018	T3H18T002949000EE	60	66	

17	Regione Umbria	Attiva	01/10/2017	30/09/2021	30/09/2025	Abitativo 4+4	Cluchi, Cinzia		Appartamento	fcu- appartamento stazione Acquasparta	P.le Donatori di sangue 9	Acquasparta	Mensile	10	3.195,24 €	266,27 €	Esente art.10	15/02/2018	T3H18T001829000UC	41	467 sub 3
18	Regione Umbria	Attiva	01/10/2017	30/09/2021	30/09/2025	Abitativo 4+4	Cluchi, Franco		Appartamento	FCU-Casello TR fraz. Cesi km 300+452	Strada della ferrovia 24	Terni	Mensile	10	3.256,68 €	271,39 €	Esente art.10	24/10/2017	T3H17T011885000DD	46	217
19	Regione Umbria	Attiva	01/11/2016	31/10/2022	31/10/2028	Ufficio 6+6	Comune di Perugia	Ing. Zepparelli Fabio	Ufficio	FCU- Uffici direzione didattica S. Martino	Via Deruta 2	Perugia	Semestrale	10	6.557,38 €	3.278,69 €	split	08/11/2016	T3H16T0135030000C	351	65
20	Regione Umbria	Attiva	15/09/2020	14/09/2026	14/09/2032	Magazzino 6+6	Comune di Perugia	Dot. Zampolini Pierluigi	Magazzino	Magazzino materiale scolastico	Piazzale Bellucci 14	Perugia	Semestrale	10	7.392,00 €	3.695,00 €	split	16/11/2020	T3H20T010730000CC	253	95 sub 10
21	Regione Umbria	Attiva	04/07/2017	30/06/2021	30/06/2025	Abitativo 4+4	Crispoli, Giancarlo		Appartamento e terreno	FCU- casello Toddi km 63+450 U- Tr	Fraz. Pian di Porto 110	Todi	Mensile	10	3.492,36 €	291,03 €	Esente art.10	06/10/2017	T3H17T010731000NE	43	49
22	Regione Umbria	Attiva	04/06/2021	31/05/2025	31/05/2029	Abitativo 4+4	Eddakouri Rahal		Appartamento	FCU-Casa Cantoniara km 9+855 U/SS	Umbertide Voc.lo Ranchi Scalo	Umbertide	Mensile	10	3.000,00 €	250,00 €	Esente art.10	03/06/2021	T3H21T005610000ZH	2	129,173,174
23	Regione Umbria	Attiva	09/07/2021	08/07/2025	08/07/2029	Abitativo 4+4	Essahbi Ahmed		Appartamento	FCU-Casa Cantoniara km 6+948 U/TR	loc. Pierantonio	Umbertide	Mensile	10	2.400,00 €	200,00 €	Esente art.10	13/07/2021	T3H21T006954000VD	151	79
24	Regione Umbria	Attiva	01/04/2017	31/03/2021	31/03/2025	Abitativo 4+4	Ferrara, Gennaro		Appartamento	FCU-Casello Fraz.Ponte Felino Km 23+707	via Puletti 5- Ponte Felino Km	Perugia	Mensile	10	1.461,72 €	121,81 €	Esente art.10	06/10/2017	T3H17T010729000TK	220	172
25	Regione Umbria	Attiva	01/01/2017	31/12/2022	31/12/2028	TERRENO	Galatioto, Francesco		Altri terreni	FCU-Terreno Casello PG PSG Km 29+920	Ponte San Giovanni Km	Perugia	Semestrale	10	653,60 €	326,80 €	Esente art.10	23/02/2017	T3H17T002560000WE	273	257
26	Regione Umbria	Attiva	01/10/2017	30/09/2021	30/09/2025	Abitativo 4+4	Galmacci, Elia		Appartamento	FCU-casello Marsciano km 45+820	Papiano- voc casenuove 324	Marsciano	Mensile	10	3.072,36 €	256,03 €	Esente art.10	26/10/2017	T3H17T012080000VD	88	23
27	Regione Umbria	Attiva	01/10/2017	30/09/2021	30/09/2025	Abitativo 4+4	Lepri, Franca		Appartamento	FCU-Umbertide km 3.688 U-SS	Loc. Niccone	Umbertide	Mensile	10	3.072,36 €	256,03 €	Esente art.10	26/10/2017	T3H17T012067000YG	28	173
28	Regione Umbria	Attiva	01/12/2016	30/11/2020	30/11/2024	Abitativo 4+4	Magrini, Adriano		Appartamento	FCU-Casello Km 102+565	Strada di San Marino snc	Terni	Mensile	10	2.474,28 €	206,19 €	Esente art.10	10/01/2017	T3H17T000245000NE	49	172
29	Regione Umbria	Attiva	01/12/2020	30/11/2024	30/11/2028	Abitativo 4+4	MAIARELLI GIUSEPPINA		appartamento	FCU - linea U/TR km 32+592	P.S. Giovanni Via Palazzo Secco 35	Perugia	Mensile	10	1.840,56 €	153,38 €	Esente art.10	30/11/2020	T3H20T011042000ZH	310	43
30	Regione Umbria	Attiva	01/10/2017	30/09/2023	30/09/2029	uso diverso da Abitativo 6+6	Nottoli, Marco		Appartamento	FCU- casello marsciano km 51+319	Marsciano- voc. Fornace	Marsciano	Mensile	10	1.536,12 €	128,01 €	22%	15/02/2018	T3H18T001832000PG	147	184
31	Regione Umbria	Attiva	01/03/2021	28/02/2027	28/02/2033	non abitativo 6+6	Olari Gabriel		Magazzino	fcu-casello Umbertide km 0+940			Mensile	10	1.200,00 €	100,00 €	Esente art.10	08/03/2020	T3H21T002550000DD	74	116
32	Demanio Regione Toscana 01386030488	Attiva	01/03/2017	28/02/2023	28/02/2029	Terreni e Fabbricati	Poggini, Maria Paola		terreni e fabbricati	Terreno Buffet Stazione di Sansepolcro	Piazzale Cesare Battisti Sansepolcro	Sansepolcro	Semestrale	10	3.255,66 €	1.627,83 €	22%	05/10/2017	T3H17T010696000FF	68	271,272,273,275,277,278,403,430,737,738,739,740
33	Regione Umbria	Attiva	01/12/2016	30/11/2020	30/11/2024	Abitativo 4+4	Polidori, Nicoletta		Appartamento	FCU-Umbertide Km 0+000	Via. C. Battisti	Umbertide	Mensile	10	4.478,52 €	373,21 €	Esente art.10	18/01/2017	T3H17T000567000YG	59	297
34	Regione Umbria	Attiva	01/07/2020	30/06/2024	30/06/2028	Abitativo 4+4	PULITI VALTER		appartamento	FCU - linea U/TR km 40+099	Loc Papiano Strada Marsciense 37	Marsciano	Mensile	10	2.544,60 €	212,05 €	esente art.10	06/07/2020	T3H20T005250000GG	57	46
35	Regione Umbria	Attiva	01/10/2017	30/09/2021	30/09/2025	Abitativo 4+4	Rossi Elisa	subterro	Appartamento	FCU- Casello km 9+240 U-TR	Strada Tiberina 232	Solfignano	Mensile	10	3.686,76 €	307,23 €	Esente art.10	24/10/2017	T3H17T011875000BB	19	33

N	Regione Umbria	Attiva	10/09/2019	09/09/2025	09/09/2031	Capannone 6+6	Rossini, Dino	Capannone	Magazzino	Via Aldo Moro, Papiano	Marsciano	Mensile	10	848,76 €	70,73 €	Esente art.10	17/02/2020	T3H20T001752000DD	69	42
37	Regione Umbria	Attiva	01/10/2017	30/09/2021	30/09/2025	Abitativo 4+4	Sabatino, Silvana	Appartamento	FCU - Appartamento Km 23+828 U/TR	Fraz. Ponte Felino via Radossa 13	Perugia	Mensile	10	3.072,36 €	256,03 €	Esente art.10	24/10/2017	T3H17T011905000MD	220	197
38	Regione Umbria	Attiva	01/11/2016	31/10/2020	31/10/2024	Abitativo 4+4	Schiaffella, Marcello	Appartamento	FCU - casa cantoniera fermata km 41+883	loc. Fanciullata - via della stazione 1	Deruta	Mensile	10	4.002,96 €	333,58 €	Esente art.10	10/01/2017	T3H17T002500000MD	17	157 sub 2, sub 3
39	Regione Umbria	Attiva	01/01/2017	31/12/2020	31/12/2024	Abitativo 4+4	Sdoga, Maria Teresa	Appartamento	fou-casello s. nicolo km 39+219	Fraz. San Nicolo di Celle	Deruta	Mensile	10	1.317,12 €	109,76 €	Esente art.10	19/01/2017	T3H17T006540000UC	2	100

CONTRATTI DI LOCAZIONE CON PARTICOLARI SITUAZIONI DI MOROSITA'

Titolo	Proprietà	Tipo di locazione	Periodo e Contratto			Dati di riferimento						Canone e rate				IVA		Dati Agenzia Territorio		
			Inizio	Fine	Fine rinnovo	Modello	Conduttore	Nome	Categoria	Tipologia	Indirizzo	Comune	Cadenza	Giorno rata	Canone Annuale	Importo rata	IVA Canone art.10	SITUAZIONE DELLA LOCAZIONE	Foglio	P.lla
1	Regione Umbria	Attiva			proroga		CASCIARI FABIO	appartamento	FCU - linea U/TR km 33+213	FCU Balanzano	Perugia	Mensile	5	1.620,00 €	135,00 €	Esente art.10	310	107	310	107
2	Regione Umbria	Attiva			proroga		CIOFI PAOLO	appartamento	FCU - linea U/TR km 36+037	San Martino in Campo	Perugia	Mensile	5	2.460,00 €	205,00 €	Esente art.10	351	58	351	58
3	Regione Umbria	Attiva			proroga		BATTAGLIA FRANCO	appartamento	FCU - linea U/TR km 60+147	Monte castello vibio	Monte castello vibio	Annuale	15	1.200,00 €	100,00 €	Esente art.10	14	77	14	77
4	Regione Umbria	Attiva			proroga		PLACIDI MARCO	appartamento	FCU - linea U/TR km 33+213	Staz. Ponte Patoli	Perugia	Mensile	5	3.360,00 €	280,00 €	Esente art.10	99	70,74	99	70,74
5	Regione Umbria	Attiva			proroga		TOCCACCI LORENA	appartamento	FCU - linea U/TR km 33+213	FCU Ponte Patoli	Perugia	Mensile	5	3.000,00 €	250,00 €	Esente art.10	99	64	99	64

CONTRATTI IN COMODATO D'USO MODALE

Titolo	Proprietà	Tipo di locazione	Periodo e Contratto			Dati di riferimento						Canone e rate				IVA		Dati Agenzia Entrate		Dati Agenzia Territorio	
			Inizio	Fine	Fine rinnovo	Modello	Conduttore	Nome	Categoria	Tipologia	Indirizzo	Comune	Cadenza	Giorno rata	Canone Annuale	Importo rata	IVA Canone art.10	Data registrazione	Codice identificativo del contratto	Foglio	P.lla
1	Regione Umbria	Attiva	13/03/2017	12/03/2037		20 anni	ass LUPI E BUFALI	appartamento, bagni, magazzino	FCU - linea U/SS km 34+942	Stazione	San Giustino	/	/	comodato	/	/	/	/	/	48	101,192,193
2	Regione Umbria	Attiva	11/11/2016	10/11/2021	10/11/2026	5+5	AC Fratta Todina	appartamento	FCU - linea U/TR km 58+980	Stazione	Fratta Todina	/	/	comodato	/	/	/	/	17	52 sub 1-3	
3	Regione Umbria	Attiva					AC Acquasparta	ufficio	locale stazione	Stazione	Acquasparta	/	/	comodato	/	/	/	/			
4	Regione Umbria	Attiva	01/03/2019	28/02/2039		20 anni	Benedetti Francesco	Fabbricato viaggiatori	FCU - linea U/SS km 15+978	Stazione	San Secondo	/	/	comodato	/	/	/	/	242	180,181, 902	
5	Regione Umbria	Attiva	01/07/2020	30/06/2021			Aquilanti Nicola	Ufficio	Stazione	Stazione	Umbertide	/	/	comodato	/	/	/	/	59	290 sub 2	
6	Regione Umbria	Attiva	01/01/2021	31/12/2040		20 anni	Comune di Deruta	Appartamento	Fabbricato Viaggiatori	str San Nicolo di celle	Deruta	/	/	comodato	/	/	/	/	2	102	
7	Regione Umbria	Attiva	01/06/2021	31/05/2041		20 anni	Croce Rossa	Fabbricato viaggiatori		Città di Castello	Città di Castello	/	/	comodato	/	/	/	/	294	276	
8	Regione Umbria	Attiva	01/06/2021	31/05/2041		20 anni	Ass Treccoli	Fabbricato viaggiatori		Trestina	Trestina	/	/	comodato	/	/	/	/	294	285	

Umbria TPI e Mobilità S.p.A.
 Strada Santa Lucia, 4 - 06125 Perugia - Tel +39 075 93803 - Fax +39 075 9043386
 info@umbriamobilita.it - www.umbriamobilita.it - PEC umbriamobilita@pec.it
 Capitale Sociale € 26.491.374,00 interamente versato - REA PG - 269463
 Iscrizione al Registro Imprese di Perugia, Codice Fiscale e P.IVA 03176620544

PATRIMONIO IMMOBILIARE REGIONE UMBRIA - ELENCO CONCESSIONI ANNO 2022

ENTE GESTORE: SVILUPPIUMBRIA SPA

Nominativo	Codice Fiscale/Partita IVA	Titolo uso	Oggetto Contratto	Prov.	Comune	Località/Indirizzo	Termine	Fabbricati	Denominazione Fabbricati/OU	Fg.	Part.	Sub.	Superficie in concession e (mq) terreno	Data registrazione contratto	Data inizio	Data fine	Canone annuale da contratto €	Canone percepito per le opere completate	Altro indicazione eventuali importi non canone specificata in nota contrattuale	Note Contratto
Fare Futuro srl (Rappresentanti Legale Balleschioma Domenico)	0831790557	Concessione a titolo oneroso	Terreno	TR	Terni	Maratta	X		Area PAIP_Lotto C 1	81	436		2,284	Registrato a Terni il 15/07/2021 al n. 877 serie 3	05/01/2021	04/01/2026	€ 8.167,87	€ 8.167,87	€ 0,00	Concessione d'uso a terzi di terreni per attività lavorativa e di servizio di 35 anni per svolgere la seguente attività: lavorazione e deposito rifiuti ingombranti - Oltre al canone da contratto sono dovute le spese di manutenzione urbanizzazione primaria pari ad € 1.315,54 per ogni anno della durata della concessione.
Fare Futuro srl (Rappresentanti Legale Balleschioma Domenico)	0831790558	Concessione a titolo oneroso	Terreno	TR	Terni	Maratta	X		Area PAIP_Lotto C 2	81	437		2,250							
USI UMBRIA 2 - Azienda Unisi Sculteria (rappresentante Dr. Massimo De Fio)	014896500550	Concessione a titolo gratuito	Altro (specificare nel campo note)	TR	Ovieto	Località Fontanelle di Bariano - Via dei Vesari		X	Ex Milano	87	88	9p		Registrato a Perugia il 22/09/2021 al n. 2850 Mod. 3	08/09/2021	05/06/2023	€ 0,00	€ 0,00	€ 0,00	
USI UMBRIA 2 - Azienda Unisi Sculteria (rappresentante Dr. Massimo De Fio)	014896500550	Concessione a titolo gratuito	Altro (specificare nel campo note)	TR	Ovieto	Località Fontanelle di Bariano - Via dei Vesari		X	Ex Milano	87	88	10p								
USI UMBRIA 2 - Azienda Unisi Sculteria (rappresentante Dr. Massimo De Fio)	014896500550	Concessione a titolo gratuito	Altro (specificare nel campo note)	TR	Ovieto	Località Fontanelle di Bariano - Via dei Vesari		X	Ex Milano	87	88	17								
Totale																				
€ 8.167,87																				
€ 0,00																				

Allegato G

**RENDICONTO GENERALE
ESERCIZIO FINANZIARIO ANNO 2021**

Stato patrimoniale - Passivo

Allegato n.10 - Rendiconto della gestione

STATO PATRIMONIALE - PASSIVO

STATO PATRIMONIALE (PASSIVO)		31/12/2021	31/12/2020	riferimento art.2424 CC	riferimento DM 26/4/95
A) PATRIMONIO NETTO					
I	Fondo di dotazione	9.360.304,95	0,00	AI	AI
II	Riserve	334.169.387,83	0,00		
b	da capitale	0,00	0,00	AIV, AV, AVI, AVII, AVIII	AIV, AV, AVI, AVII, AVIII
c	da permessi di costruire	0,00	0,00	AII, AIII	AII, AIII
d	riserve indisponibili per beni demaniali e patrimoniali indisponibili e per i beni culturali	321.429.996,04	0,00		
e	altre riserve indisponibili	1.818.488,33	0,00		
f	altre riserve disponibili	10.920.903,46	0,00		
III	Risultato economico dell'esercizio	-11.376.938,72	0,00		
IV	Risultati economici di esercizi precedenti	149.699.955,31	0,00	AIX	AIX
V	Riserve negative per beni indisponibili	0,00	0,00	AVII	
TOTALE PATRIMONIO NETTO (A)		481.852.709,37	491.485.301,69		
B) FONDI PER RISCHI ED ONERI					
1	Per trattamento di quiescenza	0,00	0,00	B1	B1
2	Per imposte	0,00	0,00	B2	B2
3	Altri	96.015.849,42	80.803.544,33	B3	B3
TOTALE FONDI RISCHI ED ONERI (B)		96.015.849,42	80.803.544,33		
C) TRATTAMENTO DI FINE RAPPORTO		0,00	0,00	C	C
TOTALE T.F.R. (C)		0,00	0,00		
D) DEBITI (1)					
1	Debiti da finanziamento	1.095.541.354,76	1.287.644.196,91		
a	prestiti obbligazionari	269.121.673,39	276.323.733,39	D1e D2	D1
b	v/ altre amministrazioni pubbliche verso banche e tesoriere	589.531.488,10	766.363.514,89		D3 e D4
c	verso altri finanziatori	0,00	0,00	D4	
d		236.888.193,27	244.956.948,63	D5	
2	Debiti verso fornitori	25.801.845,10	26.566.149,95	D7	D6
3	Acconti	0,00	0,00	D6	D5
4	Debiti per trasferimenti e contributi	601.997.540,61	450.914.246,23		
a	enti finanziati dal servizio sanitario nazionale	0,00	0,00		
b	altre amministrazioni pubbliche	577.644.243,90	406.770.667,73		
c	imprese controllate	5.078.973,86	1.618.850,39	D9	D8
d	imprese partecipate	6.992.652,18	6.639.239,36	D10	D9
e	altri soggetti	12.281.670,67	35.885.488,75		
5	Altri debiti	25.585.096,84	22.673.645,71	D12, D13, D14	D11, D12, D13
a	tributari	3.391.488,24	3.468.556,97		
b	verso istituti di previdenza e sicurezza sociale	4.312.676,65	4.129.301,58		
c	per attività svolta per c/terzi (2)	0,00	0,00		
d	altri	17.880.931,95	15.075.787,16		
TOTALE DEBITI (D)		1.748.925.837,31	1.787.798.238,80		
E) RATEI E RISCONTI E CONTRIBUTI AGLI INVESTIMENTI					
I	Ratei passivi	12.292.350,46	12.364.381,84	E	E
II	Risconti passivi	390.450.399,95	360.618.056,51	E	E
1	Contributi agli investimenti	29.505.114,22	29.505.114,22		
a	da altre amministrazioni pubbliche	29.505.114,22	29.505.114,22		
b	da altri soggetti	0,00	0,00		
2	Concessioni pluriennali	0,00	0,00		
3	Altri risconti passivi	360.945.285,73	331.112.942,29		
TOTALE RATEI E RISCONTI (E)		402.742.750,41	372.982.438,35		
TOTALE DEL PASSIVO (A+B+C+D+E)		2.729.537.146,51	2.733.069.523,17		-
CONTI D'ORDINE					
1)	Impegni su esercizi futuri	0,00	0,00		
2)	beni di terzi in uso	0,00	0,00		
3)	beni dati in uso a terzi	0,00	0,00		
4)	garanzie prestate a amministrazioni pubbliche	0,00	0,00		
5)	garanzie prestate a imprese controllate	0,00	0,00		
6)	garanzie prestate a imprese partecipate	0,00	0,00		
7)	garanzie prestate a altre imprese	268.740,95	268.740,95		
TOTALE CONTI D'ORDINE		268.740,95	268.740,95		-

(1) con separata indicazione degli importi esigibili oltre l'esercizio successivo

(2) Non comprende i debiti derivanti dall'attività di sostituto di imposta. I debiti derivanti da tale attività sono considerati nelle voci 5 a) e b)

Allegato H

RENDICONTO GENERALE ESERCIZIO FINANZIARIO ANNO 2021

Prospetto dimostrativo del risultato di amministrazione

Allegato a) Risultato di amministrazione

PROSPETTO DIMOSTRATIVO DEL RISULTATO DI AMMINISTRAZIONE

		GESTIONE		
		RESIDUI	COMPETENZA	TOTALE
Fondo cassa al 1° gennaio 2021				391.390.901,56
RISCOSSIONI	(+)	642.937.138,12	2.409.176.088,75	3.052.113.226,87
PAGAMENTI	(-)	599.106.641,62	2.339.778.049,96	2.938.884.691,58
SALDO DI CASSA AL 31 DICEMBRE 2021	(=)			504.619.436,85
PAGAMENTI per azioni esecutive non regolarizzate al 31 dicembre 2021	(-)			-
FONDO DI CASSA AL 31 DICEMBRE 2021	(=)			504.619.436,85
RESIDUI ATTIVI	(+)	699.449.503,75	514.836.874,40	1.214.286.378,15
<i>di cui derivanti da accertamenti di tributi effettuati sulla base della stima del dipartimento delle finanze</i>		12.785.550,00	23.956.558,00	36.742.108,00
RESIDUI PASSIVI	(-)	662.222.619,77	562.696.008,45	1.224.918.628,22
FONDO PLURIENNALE VINCOLATO PER SPESE CORRENTI ⁽¹⁾	(-)			72.909.317,95
FONDO PLURIENNALE VINCOLATO PER SPESE IN CONTO CAPITALE ⁽¹⁾	(-)			112.813.427,70
RISULTATO DI AMMINISTRAZIONE AL 31 DICEMBRE 2021 (A)(2)	(=)			308.264.441,13

Composizione del risultato di amministrazione al 31 dicembre 2021:

Parte accantonata ⁽³⁾		
Fondo crediti di dubbia esigibilità al 31/12/2021 (4)		76.761.791,11
Accantonamento residui perenti al 31/12/2021 (5)		1.737.341,13
Fondo Accantonamento per rischio di soccombenza canoni di concessioni idroelettriche cava)		23.697.200,43
Fondo accantonamento manovre regionali		18.466,24
Fondo contenzioso		3.000.000,00
Fondo accantonamento per perdite società partecipate		36.843.854,04
Fondo accantonamento per passività potenziali derivanti dalla gestione delle società partecipate		2.242.233,84
Fondo anticipazioni liquidità		12.055.000,00
Fondo passività potenziali		27.699.974,05
Fondo per rinnovi contrattuali personale Giunta regionale		19.242.218,61
Altri accantonamenti		1.159.110,10
Totale parte accantonata (B)		204.457.189,55
Parte vincolata		
Vincoli derivanti da leggi e dai principi contabili		17.390.560,17
Vincoli derivanti da trasferimenti		182.011.967,90
Vincoli derivanti dalla contrazione di mutui		275.400,23
Vincoli formalmente attribuiti dall'ente		1.634.649,10
Altri vincoli		-
Totale parte vincolata (C)		201.312.577,40
Parte destinata agli investimenti		
Totale parte destinata agli investimenti (D)		
Totale parte disponibile (E=A-B-C-D)		-97.505.325,82
F) di cui Disavanzo da debito autorizzato e non contratto(6)		-69.805.351,77
no, tale importo è iscritto tra le spese del bilancio di previsione come disavanzo da ripianare (6)		

Allegato H1

**RENDICONTO GENERALE
ESERCIZIO FINANZIARIO ANNO 2021**

Allegato a/1 - Risultato di amministrazione -
Quote accantonate

Allegato a/1) Risultato di amministrazione - quote accantonate
ELENCO ANALITICO DELLE RISORSE ACCANTONATE NEL RISULTATO DI AMMINISTRAZIONE (*)

Capitolo di spesa	descrizione	Risorse accantonate al 1/1/ 2021 (a)	Risorse accantonate applicate al bilancio dell'esercizio 2021 (con segno -) (b)	Risorse accantonate stanziare nella spesa del bilancio dell'esercizio 2021 (c)	Variazione accantonamenti effettuata in sede di rendiconto (con segno +/-) (d)	Risorse accantonate nel risultato di amministrazione al 31/12/ 21 (e)=(a)+(b)+(c)+(d)
	Fondo anticipazioni liquidità					0
06122_5	Fondo anticipazioni liquidità	27.699.974,05				27.699.974,05
	Totale Fondo anticipazioni liquidità	27.699.974,05	-	-	-	27.699.974,05
	Fondo perdite società partecipate					0
06059_5	Fondo perdite società partecipate	2.253.222,40			10.988,56	2.242.233,84
	Totale Fondo perdite società partecipate	2.253.222,40	0	0	10.988,56	2.242.233,84
	Fondo contenzioso					-
06104_5	Fondo contenzioso	34.545.536,38		1.298.317,66	1.000.000,00	36.843.854,04
	Totale Fondo contenzioso	34.545.536,38	-	1.298.317,66	1.000.000,00	36.843.854,04
	Fondo crediti di dubbia esigibilità ⁽³⁾					
06101_5	Fondo crediti di dubbia esigibilità - spese correnti	75.408.958,39		395.211,35		75.804.169,74
06211_5	Fondo crediti di dubbia esigibilità - spese in c/cap	874.289,02		83.332,35		957.621,37
	Totale Fondo crediti di dubbia esigibilità	76.283.247,41	-	478.543,70	-	76.761.791,11
	Accantonamento residui perenti (solo per le regioni)					
06103_5	Accantonamento residui perenti	1.745.561,91	8.220,38	-	0,40	1.737.341,13
	Totale Accantonamento residui perenti (solo per le regioni)	1.745.561,91	8.220,38	-	0,40	1.737.341,13
	Altri accantonamenti ⁽⁴⁾					
06069_5	Fondo rischi di soccombenza canoni concessioni idroelettriche	19.657.398,65			4.039.801,78	23.697.200,43
06070_5	Fondo accantonato per rischi derivanti da concessione di moratorie	37.390,69			18.924,45	18.466,24
06102_5	Fondo accantonato per passività potenziali derivanti dalla gestione delle società partecipate	12.055.000,00			-	12.055.000,00
06071_5	Fondo accantonamento manovre regionali	3.000.000,00				3.000.000,00
06028_5	Fondo per rinnovi contrattuali personale regionale	266.000,00		893.110,10		1.159.110,10
06026_5	Fondo passività potenziali per spese correnti	11.242.218,61			8.000.000,00	19.242.218,61
	Totale Altri accantonamenti	46.258.007,99	-	893.110,10	12.020.877,33	59.171.995,38
	Totale	188.785.550,10	8.220,38	2.669.971,46	13.009.888,37	204.457.189,55

Allegato H2

**RENDICONTO GENERALE
ESERCIZIO FINANZIARIO ANNO 2021**

Allegato a/2 - Risultato di amministrazione
Quote vincolate

Allegato a/2) Risultato di amministrazione - quote vincolate
ELENCO ANALITICO DELLE RISORSE VINCOLATE NEL RISULTATO DI AMMINISTRAZIONE

Cap. di entrata	Descr.	Capitolo di spesa corretto	Descr.	Risorse vincolate applicate al bilancio dell'esercizio 2021	Entrate vincolate accertate nell'esercizio 2021	Impieghi esec. 2021 finanziati da entrate vincolate accertate nell'esercizio o da quote vincolate del risultato di amministrazione	Fondo quot. vinc. al 31/12/2021 (mancato da entrate vincolate accertate nell'esercizio o da quote vincolate del risultato di amministrazione)	Cancellazione di esecuzioni su quote del risultato di amministrazione (risorse vincolate (c) - (g) + (h) - (b) - (e) - (d) - (f))	Cassa Riferente all'esercizio 2021 di impegni finanziati dal vincolo plurianuale approvato dopo il 31/12/2021 non rimpagati nell'esercizio 2021	Risorse vincolate nel bilancio al 31/12/2021	Risorse vincolate nel bilancio al 31/12/2021 amministrato al 31/12/2021
				(a)	(c)	(d)	(e)	(f)	(g)	(h) - (b) - (e) - (d) - (f)	(i) - (a) - (g)
02701_E	PROVENTI DERIVANTI DA ATTIVITA' DI COMMERCIO, A.S. DELLA LEGGE N. 468 DEL 21/12/1998, PER IL QUANTO DI INTERESSI E ATTIVITA' EXTRA UFFICIO NOMINATO/DELEGATI L. 23/12/1998, N. 662, ART. 1, COMMA 56 A 66, R.F. E/UPB 3.02.002 - CAP. 2701.	402706_5	QUOTA PER IL FONDO DI PROVENTI DERIVANTI DA ATTIVITA' DI COMMERCIO PER LO SVOLGIMENTO DI CARICHI ED ATTIVITA' EXTRA UFFICIO NOMINATO/DELEGATI L. 23/12/1998, N. 662, ART. 1, COMMA 56 A 66, R.F. E/UPB 3.02.002 - CAP. 2701.	1.834,00	-	-	-	-	-	-	1.834,00
00051_E	IMPOSTA REGIONALE SULLA RENDITA PER AUTOTRAZIONE NEL R. 09/12/2014, N. 17 (RIF. SUPP. 6/1.005 - CAP. 1051 E UPB 02.2.005 - CAP. 886)	400505_5	SPESA PER IL FINANZIAMENTO DEGLI INTERVENTI CONSEGUENTI AL SISMA DEL 15/12/2009 - SPERIMENTI L.R. 09/12/2014, N. 17 (RIF. 1/UPB 01.001 - CAP. 51)	22.711,97	-	-	-	-	-	-	22.711,97
00065_E	PROVENTI DERIVANTI DA TESSERINI DI PRELIEVO A PAGAMENTO IN ZONE REGOLAMENTI SPECIFICI - ART. 38, C.2 DELLA L.R. 22/10/2008, N. 15	44105/0660_5	SPESA PER IL SERVIZIO DELLE FUNZIONI AMMINISTRATIVE IN MATERIA DI SOFTWARE	-	-	-	-	-	4.660,54	4.660,54	4.660,54
02324_E	FONDI DI CUI ALLA LEGGE 67/98 PER INCENTIVI DI CUI ALL'ART. 18 DELLA L.08/94 PER I LAVORI LEGGERI DI COSTRUZIONE SISMICA DI MASSA MARIANA (RIF. SUPP. 02.1.005 - CAP. 234)	CAPI 011 VARI	FONDI ACCANTONATI PER LA RESERVAZIONE DI RISORSE VINCOLATE PER SPESE CORRENTI-ALTRI FONDI ACCANTONAMENTI	1.486.008,62	-	-	-	-	-	-	1.486.008,62
02312_E	FONDI PER LE FINALITA' DI CUI ALL'ART. 14 COMMA 40 DELLA L.30.3.1998 N.61 CONCERNENTE ULTERIORI INTERVENTI NELLE ZONE TERREMOTATE	CAPI 011 VARI	SPESA PER LE ATTIVITA' PREVISTE DALL'ART. 14 COMMA 14, DELLA LEGGE 30/03/1998, N. 61 - SOFTWARE	626,80	-	-	-	-	-	-	626,80
02465_E	CONTRIBUTI VERSATI DA PRIVATE DA ALTRO ORGANISMO SENSO DEL D.LGS 19/04/1999, N.123 (RIF. 5/UPB 12.1.012 - CAP. 2138)	402308_5	FONDO PER AUTORIZZAZIONI/CONDONCIAMENTI IN MATERIA SANITARIA, VETERINARIA E SICUREZZA ALIMENTARE, SENSO DEL D.LGS 13/06/99, N. 123 (R.F. CAP. 2833, 27 - FASPEL COBERTI - AREA LOCALI)	21.907,58	-	-	-	-	-	-	21.907,58
02402_E	FONDI DEL MINISTERO DELLA SALUTE PER LETICHE CHE PRODUZIONE MEDICAMENTE ASSIEMBLATI L.502/04 (RIF. SUPP. 12.1.003 - CAP. 2139).	CAPI 011 VARI	SPESA PER LE ATTIVITA' PREVISTE DALL'ART. 14 COMMA 14, DELLA LEGGE 30/03/1998, N. 61 - SOFTWARE	86.481,63	15.605,58	-	-	-	-	15.605,58	102.087,21
02001_E	ART.261C2 - QUOTE VINCOLATE DEL FONDO SANITARIO DESTINATE A SPESE CORRENTI (RIF. SUPP. 02.1.002 - CAP. 2102 - UPB 12.1.004 - CAP. 2105 - 2553 - CAP. 2280 - 2282 - 2288 - 2289)	CAPI 011 VARI	FONDO PER IL FINANZIAMENTO DELLE COMMISSIONI MEDICHE LOCALI PER PATENTI DI GUIDA DI PERUGIA (TERRA DEL L. 30.4.82, N. 285)	264.029,78	-	10.000,00	211.480,32	-	-	12.549,00	42.508,46
01705_E	FONDO PER IL FINANZIAMENTO DELLE COMMISSIONI MEDICHE LOCALI PER PATENTI DI GUIDA DI PERUGIA (TERRA DEL L. 30.4.82, N. 285)	421156_5	UTILIZZO RISORSE DERIVANTI DA SANZIONI PECUNARIE CARICO DI SOGGETTI PUBBLICI E PRIVATI (CUI ALL'ART. 10 DEL D.LGS. N.42/2004 - RIF. CAP. 00451, 1)	33.750,21	-	-	-	-	-	-	33.750,21
02700_E	ENTRATE PER COMPENSI RELATIVI AD INDIRIZZI REGIONALI DA BIODIVERSITA' (RIF. CAP. 03001_5)	CAPI 011 VARI	ENTRATE PER COMPENSI RELATIVI AD INDIRIZZI REGIONALI DA BIODIVERSITA' (RIF. CAP. 03001_5)	46.553,11	41.393,27	25.189,95	281.400,67	-	-	17.251,70	34.653,76
02446_E	ENTRATE DERIVANTI DALL'ATTIVITA' DI ACCERTAMENTO, SPERIMENTAZIONE E CONTROLLO DELL'EFFICACIA INERGETICA DEGLI IMPIANTI TERMICI A SENSO DELL'ART.10 DEL DPR 74/2013, ART. 10, L.R. 17/03/2018 (ENTRATE COBERTINI A.C.)	CAPI 011 VARI	QUOTA DEL FONDO SANITARIO NAZIONALE - CAPITALE DESTINATE AL FINANZIAMENTO DEI SERVIZI DI ASSISTENZA AI TOSSICODIPENDENTI E DEI SERVIZI MULTIMEDIALE PER MALATTIE A TRASMISSIONE SESSUALE	479.167,73	1.415.775,00	1.326.778,00	-	10,20	-	408.997,00	568.174,93
00101_E	TASSA AUTOMOBILISTICA REGIONALE	CAPI 011 VARI	UTILIZZO RISORSE DERIVANTI DA SANZIONI PECUNARIE CARICO DI SOGGETTI PUBBLICI E PRIVATI (CUI ALL'ART. 10 DEL D.LGS. N.42/2004 - RIF. CAP. 00451, 1)	6.484.413,42	7.007.212,92	7.212,92	-	-	-	7.000.000,00	13.484.413,42
00451_E	PROVENTI DERIVANTI DA SANZIONI PECUNARIE A CARICO DI SOGGETTI PUBBLICI E PRIVATI (CUI ALL'ART. 10 DEL D.LGS. N. 42/2004 - RIF. CAP. 00451,5)	404513_5	UTILIZZO RISORSE DERIVANTI DA SANZIONI PECUNARIE CARICO DI SOGGETTI PUBBLICI E PRIVATI (CUI ALL'ART. 10 DEL D.LGS. N.42/2004 - RIF. CAP. 00451, 1)	8.015,31	-	-	-	-	-	-	8.015,31
00451_E	PROVENTI DERIVANTI DA SANZIONI PECUNARIE A CARICO DI SOGGETTI PUBBLICI E PRIVATI (CUI ALL'ART. 10 DEL D.LGS. N. 42/2004 - RIF. CAP. 00451,5)	404513_5	UTILIZZO RISORSE DERIVANTI DA SANZIONI PECUNARIE CARICO DI SOGGETTI PUBBLICI E PRIVATI (CUI ALL'ART. 10 DEL D.LGS. N.42/2004 - RIF. CAP. 00451, 1)	8.977,34	776,49	-	-	-	-	776,49	9.753,83
02592_E	PROVENTI PER INTERVENTI DI CONSERVAZIONE AMBIENTALE PER ATTIVITA' DI CAVA (ART. 6 COMMA 5 188/12008, 2 MODIFICATO DALLA L.09/12/2008 N.26, R.F. 5/UPB 07.2.002 - CAP. 8832)	CAPI 011 VARI	CONTRIBUTI DELLA REGIONE PER LA REALIZZAZIONE DI INTERVENTI DI MANUTENZIONE E MESSA IN SICUREZZA DELLE INFRASTRUTTURE STRADALI DI CUI ALL'ART. 12 TERZO D.LGS. 285/1993 - (RIF. CAP. 02847_1)	41.310,72	-	-	-	-	-	-	41.310,72
01267_E	PROVENTI DERIVANTI DA SANZIONI AMMINISTRATIVE NELLE MATERIE DI CUI ALL'ART. 10 DEL D.LGS. 30/04/1994, N. 285 - (RIF. CAP. 02847_1)	401785_5	CONTRIBUTI DELLA REGIONE PER LA REALIZZAZIONE DI INTERVENTI DI MANUTENZIONE E MESSA IN SICUREZZA DELLE INFRASTRUTTURE STRADALI DI CUI ALL'ART. 12 TERZO D.LGS. 285/1993 - (RIF. CAP. 02847_1)	37.097,55	36.465,68	-	-	-	-	35.446,68	72.544,23

Cap. di entrata	Descr.	Capitolo di spesa corretto	Descr.	Risorse vinc. nel risultato di amministrazione al 31/12/2021	Risorse vincolate applicate al bilancio dell'esercizio 2021	Entrate vincolate accertate nell'esercizio 2021	Impieghi esec. 2021 vincolate accertate nell'esercizio di cui al risultato di amministrazione	Fondo plus, vinc. al 31/12/2021, accretate nell'esercizio di cui al risultato di amministrazione	Cancellazione di residui attivi vincolati o eliminazione del vincolo su quote del risultato di amministrazione (*) e rimborsi di cui al risultato di amministrazione (**) e risorse vincolate (-) (gestione dei residui)	Cancellazione dell'esercizio 2020 non rimpinguanti nell'esercizio 2021	Risorse vincolate nel bilancio al 31/12/2021	Risorse vincolate nel risultato di amministrazione al 31/12/2021
				(a)	(b)	(c)	(d)	(e)	(f)	(g)	(h) = (b) + (c) - (d) - (e) - (f)	(h) - (a) + (g) - (f) - (g)
00153_E	IMPOSTA REGIONALE SUI RIBUTI SODDI E FANGHI PAUBILI, L.R. 21.10.97 N.30	CAPITOLI VARI		812.573,30	810.136,30	1.362.054,32	596.704,19	628.781,50	-	16.440,10	963.135,03	965.592,03
00155_E	PROGRAMMA COMUNITARIO LIFE - PROGETTO HERO - FINANZIAMENTO PER IL MIGLIORAMENTO DEI SERVIZI DI GESTIONE DEI RIFIUTI PERIGIARIE, CAP. 40155 - TRASF. COE. DA AMM. LOCALI	00155_5	PROGRAMMA COMUNITARIO LIFE - PROGETTO HERO, CAP. 40155 - F. ORGANIZZAZIONE EVENTI, PUBBLICITÀ, SERVIZI PER TRASFERITA	1.207,95	-	-	-	-	-	-	-	1.207,95
002556_E	PROGRAMMA SETTORIALE PARTENARIATO COMENIUS REGIO0209/IN LAVORO DEL PROGRAMMA DI APPRENDIMENTO PERMANENTE (D007-2013) CAP. 402556 - FONDI AMBROSIANO/LEIPZIG, (RIF. FUPB 2.03.001 - CAP. 2558) - PROGETTI CORRENTI AMM. LOCALI	00255_5	SPESA PER IL FINANZIAMENTO DEL PROGRAMMA SETTORIALE "PARTENARIATO COMENIUS REGIO 2009" NELL'AMBITO DEL PROGRAMMA DI APPRENDIMENTO PERMANENTE (D007-2013) IN COLLABORAZIONE CON LE UNIVERSITÀ DI LEIPZIG E AMBROSIANO (RIF. FUPB 2.03.001 - CAP. 2558) - PROGETTI CORRENTI AMM. LOCALI	75,00	-	-	-	-	75,00	-	-	-
01916_E	FONDI PROVINCIALI DEL MINISTERO DELL'INTERIORE PER LA TUTELA DELLE DISPOSIZIONI PREVISTE DALL'ART. 27 DELLA LEGGE 23.12.98 N. 448 INERENTI LA GESTIONE DEI SERVIZI DI ASSISTENZA SOCIALE, (RIF. FUPB 2.03.001 - CAP. 00936_5)	00936_5	FONDI PROVINCIALI DEL MINISTERO DELL'INTERIORE PER LA TUTELA DELLE DISPOSIZIONI PREVISTE DALL'ART. 27 DELLA LEGGE 23.12.98 N. 448 INERENTI LA GESTIONE DEI SERVIZI DI ASSISTENZA SOCIALE, (RIF. FUPB 2.03.001 - CAP. 00936_5)	142.998,84	-	-	-	-	-	-	-	142.998,84
00936_E	FONDI PROVINCIALI DEL MIN. INTER. E TRASP. PER IL SOSTEGNO ALL'ACCESSO ALLE ATTIVITÀ DI PROMOZIONE TURISTICA, (RIF. FUPB 2.03.001 - CAP. 1005)	00936_5	SPESA PER LA REALIZZAZIONE DEL PROGETTO SOCIALKEYS FOR SOCIAL ENTREPRENEURSHIP - A.2014 - F.001 - KAZ08-091010 - NELL'AMBITO DEL PROGRAMMA EUROPEO IPASMIUS + - ORGANIZZAZIONE EVENTI, PUBBLICITÀ, SERVIZI PER TRASFERITA	33.376,98	-	-	-	-	-	-	-	33.376,98
02270_E	FONDI DELLA PRESIDENZA DEL CONSIGLIO DEI MINISTRI PER IL POTERENTE DELLA FAMIGLIA PER IL FINANZIAMENTO DEL PROGETTO "SISTEMA DI ASSISTENZA SOCIALE PER LA FAMIGLIA", (RIF. FUPB 2.03.001 - CAP. 1493/5)	00934_5	SPESA PER LA REALIZZAZIONE DEL PROGETTO "SISTEMA DI ASSISTENZA SOCIALE PER LA FAMIGLIA" - COMPARTO ISTRUZIONE, (RIF. FUPB 2.03.001 - CAP. 1493/5)	211.320,07	-	-	-	-	-	-	-	211.320,07
00935_E	SOMME PROVENIENTI DA AMMINISTRAZIONI LOCALI IN ATTESA DI IMPIANTAZIONE	00332_5	UTILIZZO SALDO DEBITANTE DALLA LIQUIDAZIONE DEL CONCORDATO DI RINNOVAMENTO DELL'ART. 12 L. 9/2014 - TRASF. COE. AMM. LOCALI	431.217,60	-	-	-	-	-	-	-	431.217,60
01806_E	FONDI DEL MINISTERO PER I BENI E LE ATTIVITÀ CULTURALI PER IL FINANZIAMENTO DEL PROGETTO REGIONALE DOCCIOLO INFORMATIVO DEGLI UMBRI (RIF. FUPB 2.03.001 - CAP. 1005)	01005_5	SPESA PER IL FINANZIAMENTO DEL POLO INFORMATIVO DEGLI UMBRI (RIF. FUPB 2.03.001 - CAP. 1005) - TRASF. COE. AMM. LOCALI	1,83	-	-	-	-	1,83	-	-	-
01824_E	FONDI PROVINCIALI DAL MIN. INTER. E TRASP. PER IL SOSTEGNO ALL'ACCESSO ALLE ATTIVITÀ DI PROMOZIONE TURISTICA, (RIF. FUPB 2.03.001 - CAP. 1493/5)	01491_5	UTILIZZO FONDO PER IL SOSTEGNO ALL'ACCESSO ALLE ATTIVITÀ DI PROMOZIONE TURISTICA, (RIF. FUPB 2.03.001 - CAP. 1493/5)	232.638,24	-	-	-	-	-	95.174,20	95.174,20	327.812,44
01822_E	FONDI PROVINCIALI DAL MIN. INTER. E TRASP. PER IL SOSTEGNO ALL'ACCESSO ALLE ATTIVITÀ DI PROMOZIONE TURISTICA, (RIF. FUPB 2.03.001 - CAP. 1493/5)	01493_5	UTILIZZO FONDO PER IL SOSTEGNO ALL'ACCESSO ALLE ATTIVITÀ DI PROMOZIONE TURISTICA, (RIF. FUPB 2.03.001 - CAP. 1493/5)	135.034,95	-	-	-	-	-	52.628,80	52.628,80	187.663,75
01823_E	FONDI PROVINCIALI DAL MIN. INTER. E TRASP. PER IL SOSTEGNO ALL'ACCESSO ALLE ATTIVITÀ DI PROMOZIONE TURISTICA, (RIF. FUPB 2.03.001 - CAP. 1493/5)	02516_5	SPESA PRELIMINARE E CONTRASTO VOLONTARI DI GIULIANI, (RIF. FUPB 2.03.001 - CAP. 1493/5)	18.240,53	-	-	-	-	-	2.736,44	2.736,44	20.976,97
02315_E	CONTRIBUTI DELLO STATO, DI ALTRI ENTI ED ORGANISMI PER INTERVENTI DI SOCCORSO IN CASO DI EMERGENZA, (RIF. FUPB 2.03.001 - CAP. 2009)	CAPITOLI VARI		372.520,71	-	-	-	-	368.176,16	-	-	6.344,55
01888_E	FONDI DELLA PRESIDENZA DEL CONSIGLIO DEI MINISTRI PER LA REALIZZAZIONE DELLE ATTIVITÀ DI PROMOZIONE TURISTICA, (RIF. FUPB 2.03.001 - CAP. 1493/5)	02020_5	CONTRIBUTI AI COMUNI PER LE VERIFICHE TECNICHE DEGLI EDIFICI SCOLASTICI E LE STRUTTURE SPECIALI PER LA RIDUZIONE DEL RISCHIO SISMICO (ART. 1, COMMA 4 LETT. A) DEL D.L. 138/2011) (RIF. FUPB 2.03.001 - CAP. 1888)	78.503,29	-	-	-	-	-	1.126,56	1.126,56	77.376,73
02346_E	FONDI DELLA PRESIDENZA DEL CONSIGLIO DEI MINISTRI PER IL POTERENTE DELLA FAMIGLIA, (RIF. FUPB 2.03.001 - CAP. 1493/5)	CAPITOLI VARI		243.236,51	-	-	-	-	-	-	-	243.236,51
02345_E	FONDI DELLA PRESIDENZA DEL CONSIGLIO DEI MINISTRI PER IL POTERENTE DELLA FAMIGLIA, (RIF. FUPB 2.03.001 - CAP. 1493/5)	CAPITOLI VARI		510.666,90	22.462,58	-	297,28	677,76	-	-	231.517,54	509.691,86
01891_E	FONDI DELLA PRESIDENZA DEL CONSIGLIO DEI MINISTRI PER IL POTERENTE DELLA FAMIGLIA, (RIF. FUPB 2.03.001 - CAP. 1493/5)	CAPITOLI VARI		10.669,90	-	-	-	-	-	-	-	10.669,90
01893_E	FONDI DI CUI AL DECRETO 21/2/2013 SUL FASCICO CONTABILITARIO ELETTRONICO - (RIF. FUPB 2.03.001 - CAP. 1493/5)	00492_5	SPESA PER LA REALIZZAZIONE DEL PROGETTO "FASCICO CONTABILITARIO ELETTRONICO" (RIF. FUPB 2.03.001 - CAP. 1493/5) - SERVIZIO DI ASSISTENZA TECNICA E CONSULENZA PER LA REALIZZAZIONE DEL FASCICO CONTABILITARIO ELETTRONICO - (RIF. FUPB 2.03.001 - CAP. 1493/5)	-	-	-	-	127.436,00	-	-	-	127.436,00

Cap. di entrata	Descr.	Capitolo di spesa corrente	Descr.	Risorse vinc. nel risultato di amministrazione al 31/12/2021	Risorse vincolate applicate al bilancio dell'esercizio 2021	Entrate vincolate accertate nell'esercizio 2021	Impieghi econ. 2021 vincolate accertate nell'esercizio da quote vincolate del risultato di amministrazione	Fondo plus, vinc. al 31/12/2021, finanziato da entrate vincolate accertate nell'esercizio o da quote vincolate del risultato di amministrazione	Cancellazione di residui attivi vincolati o eliminazione del vincolo su quote del risultato di amministrazione (*) e residui passivi vincolati (**) e riserve finanziarie (**) passivi vincolati (+) e riserve vincolate (-) (gestione dei residui)	Cancellazione nell'esercizio 2021 di impegni finanziati dal fondo pluriennale vincolato dopo l'approvazione del bilancio 2020 non rimpinguati nell'esercizio 2021	Riserve vincolate nel bilancio al 31/12/2021	Risorse vincolate nel risultato di amministrazione al 31/12/2021	$(b) - (c) - (d) - (e) - (f) - (g)$	$(b) - (c) - (d) - (e) - (f) - (g)$
01606_E														
01615_E	RICORSE DELLA ROMA - FINANZIAMENTO PER IL PROGETTO "TREE LIFE 2° BANDO DEL 2020 FINANZIATO DA AZIONI DI ASSISTENZA ED INTEGRAZIONE SOCIALE - RIF. CAP. 02358_3	02358_3	SPESA PER IL PROGETTO "TREE LIFE 2° BANDO DEL 2020 FINANZIATO DA AZIONI DI ASSISTENZA ED INTEGRAZIONE SOCIALE - RIF. CAP. 02358_3	142.186,73	-	-	-	-	142.186,73	-	-	-	0,33	
01615_E	RICORSE DELLA ROMA - FINANZIAMENTO PER IL PROGETTO "TREE LIFE 2° BANDO DEL 2020 FINANZIATO DA AZIONI DI ASSISTENZA ED INTEGRAZIONE SOCIALE - RIF. CAP. 02358_3	02358_3	SPESA PER IL PROGETTO "TREE LIFE 2° BANDO DEL 2020 FINANZIATO DA AZIONI DI ASSISTENZA ED INTEGRAZIONE SOCIALE - RIF. CAP. 02358_3	-	388.891,84	-	388.891,84	-	-	-	28.197,19	28.197,19		
01625_E	PIANO DI MONITORAGGIO PER LA RICERCA DELLE DIOSINE NEGLI ALIMENTI DI ORIGINE ANIMALE - RIF. CAP. 2382_5	2382_5	PIANO DI MONITORAGGIO PER LA RICERCA DELLE DIOSINE NEGLI ALIMENTI DI ORIGINE ANIMALE - RIF. CAP. 2382_5	10.630,00	-	-	-	-	-	-	-	-	10.630,00	
01606_E	FONDI DELLA REGIONE TOSCANA COORDINATE DI PROGETTO COM 2009 PREVENZIONE DELL'INTERVENTO VOLONTARI DI GIOVANTUZZA (VIGI) TRA LE DONNE STABILI - RIF. 5/UPB 12.1.004 - CAP. 2134	02134_5	FONDI DELLA REGIONE TOSCANA COORDINATE DI PROGETTO COM 2009 PREVENZIONE DELL'INTERVENTO VOLONTARI DI GIOVANTUZZA (VIGI) TRA LE DONNE STABILI - RIF. 5/UPB 12.1.004 - CAP. 2134	1.997,50	-	-	-	-	-	-	-	-	1.997,50	
01552_E	FONDI DEL MINISTERO DELLA SALUTE PER IL FINANZIAMENTO DEL PROGETTO "SALUTE E SPORTE" IN ITALIA NELLA REGIONE EMILIA - RIF. CAP. 1332_1	02141_5	SPESA PER IL FINANZIAMENTO DEL PROGETTO "SALUTE E SPORTE" IN ITALIA NELLA REGIONE EMILIA - RIF. CAP. 1332_1	21,00	-	-	-	-	-	-	-	-	21,00	
01558_E	FONDI DEL MINISTERO DELLA SALUTE E DELL'ENERGIA PER IL FINANZIAMENTO DEL PROGETTO "PROGETTI PER LA PREVENZIONE DEI DISTURBI NEL COMPORTAMENTO ALIMENTARE (MAZZ) DI COMUNICAZIONE PREVENZIONE NELLE SCUOLE SPORT-INDUSTRIE DELLA DE	02149_5	SPESA PER IL FINANZIAMENTO DEL PROGETTO "PROGETTI PER LA PREVENZIONE DEI DISTURBI NEL COMPORTAMENTO ALIMENTARE (MAZZ) DI COMUNICAZIONE PREVENZIONE NELLE SCUOLE SPORT-INDUSTRIE DELLA DE	1.356,00	-	-	-	-	-	-	-	-	1.356,00	
02022_E	FONDI PROVENIENTI DALLA REGIONE EMILIA ROMAGNA PER LA REALIZZAZIONE DEL PROGETTO MINISTERIALE "SCOLA-ROMAZIONE INTERREGIONALE PER LO SVILUPPO ACCREDITAMENTO" - COMPETENZE QUALIFICHE PER LE VIBRI/CHIE DI ACCREDITAMENTO	02153_5	SPESA PER L'ESECUZIONE DEL PROGETTO MINISTERIALE "SCOLA-ROMAZIONE INTERREGIONALE PER LO SVILUPPO ACCREDITAMENTO" - COMPETENZE QUALIFICHE PER LE VIBRI/CHIE DI ACCREDITAMENTO	15.493,70	-	-	-	-	-	-	-	-	15.493,70	
01720_E	FONDI PROVENIENTI DALLO STATO PER LA CREAZIONE DI SOGGETTI MAIATI DI CELIACHIA - LEGGE 04/07/2009 N.158 - RIF. 5/UPB 12.1.017 - CAP. 2171	CAPITOLI VARI	FONDI PROVENIENTI DALLO STATO PER LA CREAZIONE DI SOGGETTI MAIATI DI CELIACHIA - LEGGE 04/07/2009 N.158 - RIF. 5/UPB 12.1.017 - CAP. 2171	208.469,66	75.000,00	6.456,14	-	75.000,00	-	-	6.456,14	6.456,14	139.925,80	
A2058_E	CONTRIBUTI DA PARTE DI SOGGETTI PUBBLICI PER IL SISTEMA REGIONALE DI EDUCAZIONE AMMIN. LOCALI	CAPITOLI VARI	CONTRIBUTI DA PARTE DI SOGGETTI PUBBLICI PER IL SISTEMA REGIONALE DI EDUCAZIONE AMMIN. LOCALI	59.474,60	-	9.010,00	-	-	-	-	9.010,00	9.010,00	68.484,60	
B2058_E	CONTRIBUTI DA PARTE DI SOGGETTI PUBBLICI PER IL SISTEMA REGIONALE DI EDUCAZIONE CONTINUA IN MEDICINA (ICM) - RIF. CAP. 2182/1 TRASF. CORRENTI DA IMPRESE	B2382_5	CONTRIBUTI DA PARTE DI ENTI PUBBLICI PER LE SPESE ORGANIZZATIVE E GESTIONALI DEL SISTEMA REGIONALE DI EDUCAZIONE CONTINUA IN MEDICINA (ICM) - RIF. CAP. 2058_E - CAP. PVANE	1.300,00	-	-	-	-	-	-	-	-	1.300,00	
C2058_E	CONTRIBUTI DA PARTE DI SOGGETTI PUBBLICI PER IL SISTEMA REGIONALE DI EDUCAZIONE CONTINUA IN MEDICINA (ICM) - RIF. CAP. 2182_5 TRASF. CORRENTI DA ISTITUZIONI SOCIALI PRIVATE	02182_5	CONTRIBUTI DA PARTE DI ENTI PUBBLICI PER LE SPESE ORGANIZZATIVE E GESTIONALI DEL SISTEMA REGIONALE DI EDUCAZIONE CONTINUA IN MEDICINA (ICM) - RIF. CAP. 2058_E - TRASF. CORRENTI AMM. LOCALI	1.600,00	-	-	-	-	-	-	-	-	1.600,00	
01978_E	FONDI PROVENIENTI DALLA REGIONE EMILIA ROMAGNA PER IL FINANZIAMENTO DEL PROGETTO "LAVORO E SERVIZI SANITARI INTEGRATI" - RIF. 5/UPB 12.1.013 - CAP. 2191	02191_5	SPESA GENERALI DELLE STRUTTURE CONVOCAI GETTONI CONSULENZE PER IL PROGRAMMA DI NOMINAZIONE DEI SANI FONDI PROVENIENTI DALL'AGENZIA PER I SERVIZI SANITARI REGIONALI (ASRI) DI LARREGGIONAZIO - RIF. 5/UPB 2.03.001 - CAP. 1979	2.480,91	-	-	-	-	-	-	-	-	2.480,91	
01965_E	PAO DI FINANZIAMENTO PER L'INNOVAZIONE E LE TECNOLOGIE PER IL PROGETTO: "PROGETTO SOSTENIBILITÀ PER IL PARTIRENTI INTEGRATO DEL TERRITORIO" - RIF. 5/UPB 12.1.013 - CAP. 2193	02193_5	CONTRIBUTI ALI PER IL PROGETTO "SOSTENIBILITÀ PER IL PARTIRENTI INTEGRATO DEL TERRITORIO" - RIF. 5/UPB 12.1.013 - CAP. 2193	250.000,00	-	-	-	-	-	-	-	-	250.000,00	
A2268_E	FONDI PER PROGETTI DI PREVENZIONE NEI LUOGHI DI LAVORO - TRASF. CORR. AMM. LOCALI - RIF. 5/UPB 12.1.010 - CAP. 2196	02196_5	SPESA PER LA REALIZZAZIONE DI PROGETTI DI PREVENZIONE NEI LUOGHI DI LAVORO - PONONAL - RIF. 5/UPB 2.03.001 - CAP. 2654	11.530,39	-	-	-	-	-	-	-	-	11.530,39	
01548_E	FONDI DEL MINISTERO DEL LAVORO DELLA SALUTE E DELLE POLITICHE SOCIALI PER LA CAMPAGNA DI INFORMAZIONE SULLA SICUREZZA NEI LUOGHI DI LAVORO - ACCORDO STATO REGIONI 20/11/2008 - RIF. 5/UPB 12.1.010 - CAP. 2199	02197_5	CAMPAGNA DI INFORMAZIONE SULLA SICUREZZA NEI LUOGHI DI LAVORO - ACCORDO STATO REGIONI 20/11/2008 - RIF. 5/UPB 2.03.001 - CAP. 1543	496.498,27	-	-	-	-	-	-	-	-	496.498,27	
01081_E	FONDI DELLA REGIONE EMILIA ROMAGNA PER IL FINANZIAMENTO DEL PROGETTO "VALUTAZIONE DELLE PROCEDURE CARE NURSING NELL'UCS" - ANIMAZIONE DI PARTE CORRENTI DA AMM. LOCALI DI SOMME INCASSATE IN ECCESSO SORIE - CAP. 0181_E - 01804_E - 01811_E	A2188_5	SPESA PER IL GESTIONE FONDI DELLA REGIONE EMILIA ROMAGNA - PROGETTO "VALUTAZIONE DELLE PROCEDURE CARE NURSING NELL'UCS" - ANIMAZIONE DI PARTE CORRENTI DA AMM. LOCALI DI SOMME INCASSATE IN ECCESSO SORIE - CAP. 0181_E - 01804_E - 01811_E	5.040,00	5.040,00	-	5.040,00	-	-	-	-	-	5.040,00	
00502_E	PROVENTI DERIVANTI DALLE SANZIONI IN MATERIA DI SICUREZZA E SALUTE NEI LUOGHI DI LAVORO - ART. 14, COMMA 5 DEL D. LGS 47/2008 - RIF. 5/UPB 12.1.010 - CAP. 2199	02199_5	SPESA PER LE ATTIVITÀ DI PREVENZIONE NEI LUOGHI DI LAVORO - ART. 21, C. 2, D. LGS 758/1998 E ART. 14, COMMA 5 DEL D. LGS 47/2008 - RIF. 5/UPB 12.1.010 - CAP. 2199	803.849,06	-	-	-	-	-	-	192.270,19	192.270,19	996.119,25	
B0602_E	PROVENTI DERIVANTI DALLE SANZIONI IN MATERIA DI SICUREZZA E SALUTE NEI LUOGHI DI LAVORO - ART. 21, COMMA 2 DEL D. LGS 758/1998 E ART. 14, COMMA 5 DEL D. LGS 47/2008 - A CARICO DELLE IMPRESE - SUPR12.1.010 - CAP. 2199	02199_5	SPESA PER LE ATTIVITÀ DI PREVENZIONE NEI LUOGHI DI LAVORO - ART. 21, C. 2, D. LGS 758/1998 E ART. 14, COMMA 5 DEL D. LGS 47/2008 - RIF. 5/UPB 12.1.010 - CAP. 2199	3.418,42	-	-	-	-	-	-	-	-	3.418,42	

Cap. di entrata	Descr.	Capitolo di spesa corrente	Descr.	Risorse vinc. nel risultato di amministrazione al 31/12/2021	Risorse vincolate applicate al bilancio dell'esercizio 2021	Entrate vincolate accertate nell'esercizio 2021	Impieghi esec. 2021 vincolate accertate nell'esercizio da quote vincolate del risultato di amministrazione	Fondo plus, vinc. al 31/12/2021, finanziato da entrate vincolate accertate nell'esercizio da quote vincolate del risultato di amministrazione	Cancellazione di residui attivi vincolati o eliminazione del vincolo su quote del risultato di amministrazione (*) e passivi vincolati (**) e passivi finanziati da risorse vincolate (*) (gestione dei residui)	Cancellazione nell'esercizio 2021 di impegni finanziati dal fondo pluriennale vincolato dopo l'esercizio di bilancio 2020 non rimpinguanti nell'esercizio 2021	Risorse vincolate nel bilancio al 31/12/2021	Risorse vincolate nel risultato di amministrazione al 31/12/2021
				(a)	(b)	(c)	(d)	(e)	(f)	(g)	(h) = (b) + (c) - (d) - (e) - (f)	(h) - (g) + (c) - (f) - (g)
01552_E	FONDI PER LA PRESERVAZIONE DEL CONSIGLIO DEL MINISTRI QUARTIERAMENTO PER LE PARI OPPORTUNITA' PER IL FINANZIAMENTO DEL PROGETTO "FUORI DAL LABIRINTO PROGRAMMI DI ASSISTENZA E INTEGRAZIONE SOCIALE DLGS. 286/1998, ART. 18 (RF. SUPR.13.1.004 - CAP. 2351)	02551_5	SPESA PER IL FINANZIAMENTO DEL PROGETTO "FUORI DAL LABIRINTO PROGRAMMI DI ASSISTENZA E INTEGRAZIONE SOCIALE DLGS. N. 286/1998, ART. 18 (RF. SUPR.231.004 - CAP. 1554)	2.046,45	-	-	-	-	-	-	-	2.046,45
01911_E	FONDO NAZIONALE PER L'INFANZIA E L'ADOLESCENZA	CAPITOLI VARI		11.912,13	-	-	-	-	-	-	-	11.912,13
01935_E	FONDI DEL MINISTERO DEL LAVORO E DELL'INTEGRAZIONE SOCIALE PER PROGETTI SPERIMENTALI INNOVATIVI PER FAVORIRE LA CHIUSURA DEGLI UTENTI A RISCOGLIERE LA CHIUSURA DI GLI STUDI DI ACCOGLIENZA PER MINORI, FONDI DEL MINISTERO DEL LAVORO E DELL'INTEGRAZIONE SOCIALE DLGS. N. 286/1998, ART. 28 CONVERTITO NELLA LEGGE 03/12/2004, N. 291 (RF. SUPR.13.1.009 - CAP. 25)	02555_5	CONTRIBUTI AI COMUNI PER PROGETTI SPERIMENTALI INNOVATIVI PER FAVORIRE LA CHIUSURA DEGLI UTENTI A RISCOGLIERE LA CHIUSURA DI GLI STUDI DI ACCOGLIENZA PER MINORI, FONDI DEL MINISTERO DEL LAVORO E DELL'INTEGRAZIONE SOCIALE DLGS. N. 286/1998, ART. 28 CONVERTITO NELLA LEGGE 03/12/2004, N. 291 (RF. SUPR.231.004 - CAP. 1554)	184,63	-	-	-	-	-	-	-	184,63
01808_E	FONDO NAZIONALE POLITICHE DELLA FAMIGLIA, FONDI DELLA PRESENZA DEL CONSIGLIO DEI MINISTRI LEGGE 27/12/2006, N. 296, ART. 1, COMMA 1250 E 1251 (RF. SUPR. 13.1.001 - CAP. 2519)	CAPITOLI VARI		3.318,09	-	-	-	-	-	6.007,15	-	9.325,24
01936_E	CONTRIBUTI VOLONTARI E SOLIDARISTICI VERBALE SOGGETTI PUBBLICI E PRIVATI DI CUI ALL'ART. 5, C. 1 LETT. B), DELLA L.R. 21/02/2008, N.1 (DESTINATO AL FONDO REGIONALE DI EMERGENZA PER LE FAMIGLIE LEVITIME DI INCIDENTI MORTALI DEL LAVORO (RF. SUPR. 13.1.005) - IT)	02560_5	FONDO REGIONALE DI EMERGENZA PER LE FAMIGLIE LEVITIME DI INCIDENTI MORTALI DEL LAVORO (RF. SUPR. 13.1.005) - IT	1.061,29	-	-	-	-	-	-	-	1.061,29
02958_E	PORTFES 2014-2020 FONDI FISH QUOTA COMUNITARIA COERENTE	CAPITOLI VARI		202.157,25	198.276,08	1.456.665,53	1.319.646,43	175.494,14	1.920,76	-	-	165.603,97
01555_E	FONDI DELLA PRESIDENZA CONSIGLIO MINISTRI QUARTIERAMENTO PER LE PARI OPPORTUNITA' PER IL FINANZIAMENTO DEL PROGRAMMA PER LA PREVENZIONE E IL CONTRASTO DELLE MALFIDE (C.F. 01.001.308.008 CODICE MINISTRIAL. LEGGE 29/02/2006, N. 72 (RF. SUPR.13.1.009 - CAP. 2507)	CAPITOLI VARI		45.217,95	14.000,00	7.244,07	14.000,00	-	-	-	-	38.462,02
01075_E	FONDI DEL COMUNE DI GENOVA PER IL FINANZIAMENTO DEL PROGETTO NAZIONALE UN PERCORSO NELL'INFIODI (RF. SUPR. 13.1.009 - CAP. 2548)	02568_5	SPESA PER LA REALIZZAZIONE DEL PROGETTO NAZIONALE UN PERCORSO NELL'INFIODI - FONDI DEL COMUNE DI GENOVA (RF. SUPR. 13.1.009 - CAP. 2548)	919,35	-	-	-	-	-	-	-	919,35
01565_E	FONDI DELLA PRESIDENZA DEL CONSIGLIO MINISTRI QUARTIERAMENTO PER LE PARI OPPORTUNITA' PER IL FINANZIAMENTO DI INTERVENTI PER FAVORIRE LA CONCLUSIONE DEI TEMPI D'ASILE E DI LAVORO DEL CENTRO MINISTRI PER LE PARI OPPORTUNITA' (LEGGE 29/02/2006, N. 72 (RF. SUPR.13.1.009 - CAP. 2507)	02569_5	SPESA PER IL FINANZIAMENTO DEGLI INTERVENTI PER FAVORIRE LA CONCLUSIONE DEI TEMPI D'ASILE D'URTO. DECRETO MINISTERIALE OPPORTUNITA' DEL 12/05/2009 (RF. SUPR. 13.1.004 - CAP. 2359) TRASF. CORRENTI AMM.NI LOCALI	5.466,64	-	-	-	-	-	-	-	5.466,64
01076_E	FONDI DELL'EMERGENZA REGIONALE SANITARIA DELL'EMERGENZA REGIONALE SANITARIA (ART. 5, C. 1 LETT. B), DELLA L.R. 21/02/2008, N.1 (DESTINATO AL FONDO REGIONALE DI EMERGENZA PER LE FAMIGLIE LEVITIME DI INCIDENTI MORTALI DEL LAVORO (RF. SUPR. 13.1.005) - IT)	02570_5	SPESA PER IL FINANZIAMENTO DEL PROGETTO NAZIONALE SISTEMA INFORMATIVO NAZIONALE SANITARIO DELLA REGIONE LIGURIA (RF. SUPR. 13.1.001 - CAP. 1076) TRASF. CORRENTI AMM.NI LOCALI	48.000,00	-	-	-	-	-	-	-	48.000,00
01796_E	RISORSE COMUNITARIE PER IL PROGETTO INNOVA HORIZON REF. N. 1206.006.18. PROGRAMMA (RF. SUPR. CAP. 2105.5) TRASF. CORRENTI UNIONI EUROPEE	08885_5	UTILIZZO RISORSE COMUNITARIE PER IL PROGETTO INNOVA HORIZON REF. N. 1206.006.18. PROGRAMMA (RF. SUPR. CAP. 2105.5) - NE INTERREGIONI DI BANDO	5.217,43	-	-	-	-	-	-	-	5.217,43
01797_E	RISORSE DEL POLITICO DI MILANO PER IL PROGETTO LODI REF. N. 826967. PROGRAMMA HORIZON 2020 - (RF. CAP. 2885.5)	CAPITOLI VARI		45.905,35	-	-	-	-	-	-	-	45.905,35
01798_E	FONDI DELLA PRESIDENZA DEL CONSIGLIO MINISTRI QUARTIERAMENTO PER LE PARI OPPORTUNITA' PER IL FINANZIAMENTO DEL PROGRAMMA PER LA PREVENZIONE E IL CONTRASTO DELLE MALFIDE (C.F. 01.001.308.008 CODICE MINISTRIAL. LEGGE 29/02/2006, N. 72 (RF. SUPR.13.1.009 - CAP. 2507)	02574_5	SPESA PER LA REALIZZAZIONE DEL PROGETTO "FUORI DAL LABIRINTO PROGRAMMI DI ASSISTENZA E INTEGRAZIONE SOCIALE DLGS. N. 286/1998, ART. 18 (RF. SUPR.13.1.004 - CAP. 2351)	3.687,90	-	-	-	-	-	-	-	3.687,90
01074_E	FONDI PROVENIENTI DALL'UNIVERSITY OF NORTHAMPTON MOTORE DEL PROGETTO DIMUS - DAPHNE III ACTIONGRANTS (RF. SUPR.13.1.003 - CAP. 2577)	02577_5	AZIONI GRANTS PROMOSSO DALL'UNIVERSITY OF NORTHAMPTON (RF. SUPR.13.1.003 - CAP. 2574)	3.278,33	-	-	-	-	-	-	-	3.278,33
01931_E	RISORSE DEL MINISTRO DELL'INTERNO PER L'INTERAZIONE DI CITTADINI DI PAESI TERZI (ART. 18, C. 1 LETT. A), DELLA L. N. 30/05/2008, N. 84 (RF. SUPR.13.1.003 - CAP. 2577)	02709_5	SPESA PER L'INTERAZIONE DI CITTADINI DI PAESI TERZI - FONDO ASIO MIGRAZIONE E ATTIVITA' DI ACCOGLIMENTO PER I RIFUGIATI POLITICI (TRASF. CORR. AMM. CENTRALI - (RF. CAP. 01.931.01))	10.077,60	-	-	-	-	-	-	-	10.077,60
02416_E	FONDI DEL MINISTRO DELL'INTERNO PER LE POLITICHE MIGRATORIE (ART. 45, D.LGS. 31/03/1986, N. 386 - (RF. CAP. 2718_5)	CAPITOLI VARI		56.871,45	-	-	-	-	-	-	-	56.871,45
02429_E	FONDO NAZIONALE PER LE POLITICHE MIGRATORIE (ART. 45, D.LGS. 31/03/1986, N. 386 - (RF. CAP. 2718_5)	CAPITOLI VARI		260.753,45	-	-	-	-	-	2.402,13	-	263.155,58

Cap. di entrata	Descr.	Capitolo di spesa corretto	Descr.	Risorse vinc. nel risultato di amministrazione al 31/12/2021	Risorse vincolate applicate al bilancio dell'esercizio 2021	Entrate vincolate accertate nell'esercizio 2021	Impieghi econ. 2021 vincolate accertate nell'esercizio da quote vincolate del risultato di amministrazione	Fondo plus, vinc. al 31/12/2021 entrate vincolate accertate nell'esercizio da quote vincolate del risultato di amministrazione	Cancellazione di residui attivi vincolati o eliminazione del vincolo su quote del risultato di amministrazione (*) e Fondo plus vincolati (**) e riserve vincolate (*) e riserve vincolate (-) (gestione dei residui)	Cancellazione di crediti nell'esercizio 2021 di impegni finanziati dal fondo pluriennale vincolato dopo l'esercizio 2020 non rimpinguanti nell'esercizio 2021	Riserve vincolate nel bilancio al 31/12/2021	Risorse vincolate nel risultato di amministrazione al 31/12/2021
				(a)	(b)	(c)	(d)	(e)	(f)	(g)	(h) - (b) + (c) - (d) - (e) + (f)	(h) - (a) + (c) - (f) + (g)
00994_E	PORTFES 2007-2013 - QUOTA NAZIONALE (RIF. SCOMP/DAL 6700 AL 6722 VOCE 8025)	0071U/0025_5	PORTFES 2007-2013 - QUOTA NAZIONALE (RIF. SCOMP/DAL 6700 AL 6722 VOCE 8025)	3.800,17	-	-	-	-	-	-	-	3.800,17
00995_E	PORTFES 2014-2020 - QUOTA NAZIONALE CAPITALE	CAPITOLI VARI	PORTFES 2014-2020 - QUOTA NAZIONALE CAPITALE	227.013,17	140.229,85	-	101.916,56	38.319,69	26.326,02	295.105,29	295.105,29	408.216,63
00996_E	PORTFES 2014-2020 - FONDI FESD QUOTA COMUNITARIA CAPITALE	CAPITOLI VARI	PORTFES 2014-2020 - FONDI FESD QUOTA COMUNITARIA CAPITALE	5.064.654,73	278.785,26	15.425.583,04	13.119.022,28	862.731,12	105.282,23	41.139,63	2.155.008,29	5.036.161,90
01013_E	FONDI CHE PER ACCORDO DI PROGRAMMA QUADRO INMATERIA DI BENTE ATTIVITA' CULTURALI E REPERIBILI DEL 1998 N.142.	CAPITOLI VARI	FONDI CHE PER ACCORDO DI PROGRAMMA QUADRO INMATERIA DI BENTE ATTIVITA' CULTURALI E REPERIBILI DEL 1998 N.142.	964.727,48	79,25	-	79,25	-	-	-	-	964.648,23
01077_E	FONDI DI CUI ALIA DELIBERA CIPI/2002-OPINIONI IN EQUILIBRIO	CAPITOLI VARI	FONDI DI CUI ALIA DELIBERA CIPI/2002-OPINIONI IN EQUILIBRIO	3.819.002,63	354.852,70	-	-	-	-	-	-	3.819.002,63
01423_E	FONDI PROPONENTI DAL MINISTERO DEL LAVORO PUBBLICA PER FINANZ. PROGRAMMA QUADRIENNALE 1992/1995) BILANZA RESERVA PUBBLICA ART.2, COMMA 2 L. 17/02/93 N.1/9 E ART.10, C.2, LETT.ELLA, 48/93	07008_5	CONTRIBUTI AL CAPITALE CAPITALE A FAVORE DI OPERAZIONI PER IL QUANTO DI BILANZA RESERVA PUBBLICA DEL 13/02/92 N.1/9 (RIF. EUPB 4.03.006 - CAP. 1423) - FAMIGLIE	627.959,22	627.959,22	-	-	627.959,22	-	-	-	-
01064_E	RISORSE PER L'ESERCIZIO DELLE FUNZIONI COMPETITIVE IN MATERIA DI RECLUTAMENTO QUOTIDIANO DI PROGR.AMMINIS. 19/04/2001 (RIF. SUIPB 03.2.005 - CAP. 7010)	CAPITOLI VARI	RISORSE PER L'ESERCIZIO DELLE FUNZIONI COMPETITIVE IN MATERIA DI RECLUTAMENTO QUOTIDIANO DI PROGR.AMMINIS. 19/04/2001 (RIF. SUIPB 03.2.005 - CAP. 7010)	1.043.874,82	1.043.874,82	-	-	1.043.874,82	-	-	-	-
01065_E	RECUPERO DI SOMME CORRISPONTE SU STANZIAMENTI DIFESA CORRELATE A DESTINAZIONE VINCIUTA DANEGGIARE IN BILANCIO L.28/02/2000 N.13 ENTR. CAPITALE NON FORNITE DA FAMIGLIE	CAPITOLI VARI	RECUPERO DI SOMME CORRISPONTE SU STANZIAMENTI DIFESA CORRELATE A DESTINAZIONE VINCIUTA DANEGGIARE IN BILANCIO L.28/02/2000 N.13 ENTR. CAPITALE NON FORNITE DA FAMIGLIE	74.577,20	74.268,86	3.057,52	-	74.268,86	-	-	3.057,52	3.365,86
01080_E	RIMBORSI E CONTRIBUTI PROVENTI DIVERSI - ALTRI INTERESSI ALTRI DIVERSI	07010_5	SPESA PER L'ESERCIZIO DELLE FUNZIONI TRASFERITE IN MATERIA DI ELENCAZIONE SOVRANATA D.LGS.112/98 - ACCORDO DI PROGRAMMA DEL 19/04/2001 - (RIF. CAP. 649_81) - CONTR. AGU INV. AFAMIGLIE	24,33	24,33	-	-	24,33	-	-	-	-
01002_E	FONDI DEL MINISTERO DELLE INFRASTRUTTURE E DEI TRASPORTI PER IL PROGRAMMA DIRIGUALIFAZIONE URBANA PER ALLOGGI A CANONE SOSTENIBILE (C03)(RIF. SUIPB 03.2.005 - CAP. 7021)	07012_5	SPESA PER LA REALIZZAZIONE DEL PROGRAMMA DI RINQUILIBRAZIONE URBANA PER ALLOGGI A CANONE SOSTENIBILE - CON N. 283/2008 (RIF. EUPB 4.03.006 - CAP. 1021) - ANNI IN LOCALI INV. AFAMIGLIE	11.698,35	-	-	-	-	-	-	-	11.698,35
01060_E	FONDI PER LA REALIZZAZIONE DI PROGRAMMI DI EDILIZIA RESIDENZIALE DI CUI ALIA LEGGE 5/8/1994/457	CAPITOLI VARI	FONDI PER LA REALIZZAZIONE DI PROGRAMMI DI EDILIZIA RESIDENZIALE DI CUI ALIA LEGGE 5/8/1994/457	628.281,24	540.089,60	-	78.850,00	452.339,60	-	-	10.900,00	95.091,44
01063_E	RISORSE PER L'ESERCIZIO DELLE FUNZIONI TRASFERITE IN MATERIA DI RESERVAZIONALE ART.61 D.LGS N.112 DEL 31/3/98 (RIF. SUIPB 03.2.005 - CAP. 7023)	CAPITOLI VARI	RISORSE PER L'ESERCIZIO DELLE FUNZIONI TRASFERITE IN MATERIA DI RESERVAZIONALE ART.61 D.LGS N.112 DEL 31/3/98 (RIF. SUIPB 03.2.005 - CAP. 7023)	1.530.724,96	130.000,00	-	-	120.000,00	-	-	10.000,00	1.410.724,96
01005_E	FONDI DEL MINISTERO DELLE INFRASTRUTTURE E DEI TRASPORTI PER GLI INTERVENTI PREVISTI DAL ART.11, LETTERE B,C,D,E DEL PIANO NAZIONALE DI EDILIZIA ARBITRATA (RIF. EUPB 4.03.004 - CAP. 1009) ANNI IN LOCALI	07025_5	SPESA PER LA REALIZZAZIONE DEGLI INTERVENTI DI CUI ALIA ART. 11, C.1, LETTERE B,C,D,E DEL PIANO NAZIONALE DI EDILIZIA ARBITRATA APPROVATO CON DPCM 16/07/2009 (RIF. EUPB 4.03.004 - CAP. 1009) ANNI IN LOCALI	1.421.472,21	-	-	-	-	-	-	-	1.421.472,21
01004_E	FONDI DEL MINISTERO DELLE INFRASTRUTTURE E DEI TRASPORTI PER IL FINANZIAMENTO DEL PROGRAMMA "CONTRATTI QUARTIERE 2" - LEGGE 38/2000, ART.145, COMMA 3 E LEGGE 21/2001 (RIF. SUIPB 03.2.005 - CAP. 7034)	07034_5	SPESA PER LA REALIZZAZIONE DEL PROGRAMMA "CONTRATTI QUARTIERE 2" - LEGGE 38/2000, ART.145, COMMA 3 E LEGGE 21/2001 (RIF. SUIPB 03.2.005 - CAP. 7034)	977.944,86	-	-	-	-	-	-	-	977.944,86
01090_E	FONDI FIDUCIARI DEL MINISTERO PER IL COORDINAMENTO DELLA PROTEZIONE CIVILE CONDIZIONATE AI INTERVENTI URGENTI NEI COMUNI DI CUI ALIA LEGGE 17/07/1982 E SUCCESSIVI (ORDINANZE M.C.P.C.N. 24/83, 7/83, 28/84) (RIF. SUIPB 03.2.002 - CAP. 7062)	07062_5	INTERVENTI URGENTI NEI COMUNI DI CUI ALIA LEGGE 17/07/1982 E SUCCESSIVI (ORDINANZE M.C.P.C.N. 24/83, 7/83, 28/84) (RIF. SUIPB 03.2.002 - CAP. 7062)	658.436,00	-	-	-	-	-	-	-	658.436,00
01028_E	PROGETTO EUROPEO D.E.A. (IMPROVING DAMAGE ASSESSMENTS TO ENHANCE COST-BENEFIT ANALYSES) CAPITALE (RIF. 07306, 7/306)	CAPITOLI VARI	PROGETTO EUROPEO D.E.A. (IMPROVING DAMAGE ASSESSMENTS TO ENHANCE COST-BENEFIT ANALYSES) CAPITALE (RIF. 07306, 7/306)	4.500,00	-	-	-	-	-	-	-	4.500,00
01175_E	FONDI PER INVESTIMENTA FAVORE DELLA F.C.U. ART.15 DEL D.LGS. 422/97 (RIF. SUIPB 05.2.005 - CAP.7386)	07386_5	SPESA PER GLI INVESTIMENTA FAVORE DELLA F.C.U. ART.15 DEL D.LGS. 422/97 (RIF. SUIPB 05.2.005 - CAP.7386)	730.698,38	-	-	-	-	-	-	-	730.698,38
01028_E	CONTRIBUTO DIC. PER L'ACQUISTO O MANUTENZIONE DI MEZZI OCCORRENTI PER LE OPERAZIONI DI CONSORZIO AL SOCCORSO ALLA POPOLAZIONE CIVILE (ART.41, C.4 DELLA LEGGE 11/02/1998) (MODIFICAZIONE D.L. 10/02/1997 - (RIF. CAP. 7386_5) - CONTR. AGGIUNTI DA AMM.	CAPITOLI VARI	CONTRIBUTO DIC. PER L'ACQUISTO O MANUTENZIONE DI MEZZI OCCORRENTI PER LE OPERAZIONI DI CONSORZIO AL SOCCORSO ALLA POPOLAZIONE CIVILE (ART.41, C.4 DELLA LEGGE 11/02/1998) (MODIFICAZIONE D.L. 10/02/1997 - (RIF. CAP. 7386_5) - CONTR. AGGIUNTI DA AMM.	85.761,90	13.622,19	-	-	13.622,19	-	-	-	77.474,48

Capo di entrata	Descr.	Capitolo di spesa corrente	Descr.	Risorse vinc. nel risultato di amministrazione al 31/12/2021	Risorse vincolate applicate al bilancio dell'esercizio 2021	Entrate vincolate accertate nell'esercizio 2021	Impegni eserc. 2021 finanziati da entrate vincolate accertate nell'esercizio o da quote vincolate del risultato di amministrazione	Fondo plur. vinc. al 31/12/2021 finanziato da quote vincolate del risultato di amministrazione	Cancellazione di residui attivi vincolati o eliminazione del vincolo di amministrazione (a) + cancellazione di residui passivi finanziati da risorse vincolate (c) (gestione dei residui)	Cancellazione nell'esercizio 2021 di impegni finanziati dal bilancio di esercizio (b) + approssimazione del rendimento dell'esercizio 2020 non rimpagati nell'esercizio 2021	Risorse vincolate nel bilancio al 31/12/2021	Risorse vincolate nel risultato di amministrazione al 31/12/2021
				(a)	(b)	(c)	(d)	(e)	(f)	(g)	(h) = (b) + (c) + (d) + (e) + (f)	(i) = (a) + (c) + (f) + (g)
00821_E	QUOTA DEL FONDO NAZIONALE PER LA MONTAGNA ART. 2 COMMA 5 L. 31/10/94 N. 37 (RIF. CAP. 0292_5)	00825_5	FONDO REGIONALE PER LA MONTAGNA DI CUI ALLA L. 31.10.94 N. 37 - CONTRIB. INV. AMMIN. LOCALI (RIF. CAP. 021_5)	-	-	972.749,00	-	-	-	-	972.749,00	972.749,00
00944_E	RESORSE DEL MINISTERO DELL'ISTRUZIONE DESTINATE ALLA REALIZZAZIONE DI PRODOTTI FORMATIVI DEGLI ISTITUTI TECNICI SUPERIORI (ITS) - (RIF. CAP. 0094_4)	00903_5	UTILIZZO RISORSE DA DESTINARE ALLA REALIZZAZIONE DI CORSI FORMATIVI DEGLI ISTITUTI TECNICI SUPERIORI (ITS) - (RIF. CAP. 0094_4)	-	-	1.969.396,00	1.270.524,66	586.337,66	-	62.096,88	164.629,56	164.629,56
01235_E	RESORSE DEL MINISTERO DELL'ISTRUZIONE - DIPARTIMENTO AMMINISTRAZIONE ACCOGLIENZA DI GENITORI DETRUITI CON BAMBINI, LEG. 20/01/19 (RIF. CAP. 0123_5)	01246_5	UTILIZZO RISORSE DEL FONDO PER L'ACCOGLIENZA DI GENITORI DETRUITI CON BAMBINI, LEG. 20/01/19 (RIF. CAP. 0123_5)	-	-	34.956,30	-	-	-	-	34.956,30	34.956,30
01297_E	FONDI DELL'ISTITUTO SUPERIORE DI SANITA' PER IL PROGETTO QUALITY OF LIFE (QoV) PER PERSONE CON DISTURBI DELLO SPETTRO DELL'AUTISMO (ASD), L. 14/06/2015, N. 134 - TRASF. CORR. DA AMM. CENTRALI (RIF. CAP. 0129_7)	01307_5	UTILIZZO FONDI PER LA REALIZZAZIONE DEL PROGETTO QUALITY OF LIFE (QoV) PER PERSONE CON DISTURBI DELLO SPETTRO DELL'AUTISMO (ASD), L. 14/06/2015, N. 134 - TRASF. CORR. A AMM. LOCALI (RIF. CAP. 0129_7)	-	-	75.700,00	-	-	-	-	75.700,00	75.700,00
01239_E	FONDI DELL'ISTITUTO SUPERIORE DI SANITA' PER IL PROGETTO RIPA RETE PER INTERVENTO PRECOCE NELL'AUTISMO, ART. 1, COMMA 401, L. 28/12/2015, N. 209 - TRASF. CORR. DA AMM. CENTRALI (RIF. CAP. 0123_9)	01399_5	UTILIZZO FONDI PER LA REALIZZAZIONE DEL PROGETTO RIPA RETE PER INTERVENTO PRECOCE NELL'AUTISMO, ART. 1, COMMA 401, L. 28/12/2015, N. 209 - TRASF. CORR. A AMM. LOCALI (RIF. CAP. 0123_9)	-	-	29.310,00	-	-	-	-	29.310,00	29.310,00
01259_E	CONTRIBUTI PER INVESTIMENTI DI CUI ALL'ARTICOLO 1, COMMA 134 DELLA L. 146/2016 - DECRETO IMPEGNO MEDEL 24/11/2020 (RIF. CAP. 0433_5, 04134_5, 04135_5, 04136_5)	04134_5	INTERVENTI DI MASSIMA SICUREZZA DELLE STRADE COMUNALI - L. 146/2016, ART. 1, COMMA 134 - CONTRIBUTI INGIUNTI A AMM. LOCALI (RIF. CAP. 02129_5)	-	-	1.000.000,00	998.320,20	-	-	-	1.670,80	1.670,80
01527_E	PIANO STRAORDINARIO DI POTENZIAMENTO DEL C.P.I. E P.A.L. - DM 74/2019, ART. 2, C. 1, LET. A) (L. 14/5/2019, ART. 1, C. 258, CAP. 1) - (RIF. CAP. 01527_5)	02790_5	PIANO STRAORDINARIO DI POTENZIAMENTO DEL C.P.I. E P.A.L. - DM 74/2019, ART. 2, C. 1, LET. A) (L. 14/5/2019, ART. 1, C. 258, CAP. 1) - (RIF. CAP. 01527_5)	-	-	4.697.589,86	-	-	-	-	4.697.589,86	4.697.589,86
01825_E	RESORSE DEL MINISTERO DELLE INFRASTRUTTURE E DEI TRASPORTI PER INTERVENTI DI MANUTENZIONE ALLOGGI DI PROPRIETA' DELL'ATER REGIONALE E DEI COMUNI INTERVENTO DI RIPRISTINO E MANUTENZIONE STRADOMUNICIPALE (L. 16/03/2015) CONTR. INVEST. DA AMM. LOCALI (RIF. CAP. 01825_5)	06993_5	CONTRIBUTI PER INTERVENTI DI MANUTENZIONE ALLOGGI DI PROPRIETA' DELL'ATER REGIONALE E DEI COMUNI INTERVENTO DI RIPRISTINO E MANUTENZIONE STRADOMUNICIPALE (L. 16/03/2015) CONTR. INVEST. DA AMM. LOCALI (RIF. CAP. 01825_5)	-	-	352.832,84	-	-	-	-	352.832,84	352.832,84
01883_E	FONDI PER IL FINANZIAMENTO DI PROGETTI STRATEGICI IN MATERIA DI COMMERCIO DI CUI ALL'ART. 16, COMMA 1 DELLA LEGGE 07/08/1999, N. 266 - DEBITURA OFE2311/07, N. 125 (RIF. SUPPLEMENTO 2.019 - CAP. 0175/80/021)	01775/80/21_5	SPESE PER IL FINANZIAMENTO DI PROGETTI STRATEGICI IN MATERIA DI COMMERCIO DI CUI ALL'ART. 16, COMMA 1 DELLA LEGGE 07/08/1999, N. 266 - DEBITURA OFE2311/07, N. 125 (RIF. SUPPLEMENTO 2.019 - CAP. 0175/80/021)	-	-	354.734,01	-	-	-	-	354.734,01	354.734,01
02219_E	MINISTERO DEL LAVORO E DELLE POLITICHE SOCIALI - RISORSE RUNTS (REGISTRO UNICO NAZIONALE DEI TERZOSETTORI) - ART. 53, C. 3, D.LGS. 117/2017 - TRASF. CORRENTI DA AMM. CENTRALI (RIF. CAP. 2009_5)	CAPITOLI VARI	CAPITOLI VARI	-	-	1.061.916,00	-	-	-	-	1.061.916,00	1.061.916,00
02257_E	FONDO COMPLEMENTARE RIQUALIFICAZIONE ALLOGGI (RIF. ART. 1, COMMA 4, LETTERA C), PUNTO 13 DEL D. L. 6/5/2021, N. 59 CONVERTITO DALLA L.D. 07/07/2021, N. 101 (RIF. CAP. 07060_5)	07060_5	UTILIZZO RISORSE PER LA REALIZZAZIONE DEL PROGRAMMA DI RIQUALIFICAZIONE DI EDILIZIA RESIDENZIALE PUBBLICA (FONDO COMPLEMENTARE EP) ART. 1, COMMA 2, LETTERA C), PUNTO 13 DEL D. L. 6/5/2021, N. 59 CONVERTITO DALLA L.D. 07/07/2021, N. 101 (RIF. CAP. 07060_5)	-	-	3.665.139,17	-	-	-	-	3.665.139,17	3.665.139,17
02371_E	RESORSE CIEA PER PROGRAMMA DI MONITORAGGIO COPINAZIATO EU PLANT HEALTH SURVEY (RIF. REG. 65/27/2014 - SERVIZIO FITOSANITARIO) (RIF. CAP. 0355_5)	0355_5	REG. 65/27/2014 PROGRAMMA DI MONITORAGGIO COPINAZIATO EU PLANT HEALTH SURVEY (RIF. REG. 65/27/2014 - SERVIZIO FITOSANITARIO) (RIF. CAP. 0355_5)	-	-	39.261,00	13.929,08	24.538,76	-	-	703,16	703,16
03041_E	FONDI DEL MIT DI CUI ALL'ART. 1, C. 816 DELLA L. 78/2020 E DL 44/2021 PER SERVIZI AGGIUNTIVI 2021 DTPL E REGIONALI (RIF. CAP. 03041_E) - CONTATTI DI SERVIZIO PUBBLICO (RIF. CAP. 03483_5)	03483_5	FONDI DEL MIT DI CUI ALL'ART. 1, C. 816 DELLA L. 78/2020 E DL 44/2021 PER SERVIZI AGGIUNTIVI 2021 DTPL E REGIONALI (RIF. CAP. 03041_E) - CONTATTI DI SERVIZIO PUBBLICO (RIF. CAP. 03483_5)	-	-	8.448.127,05	2.220.676,50	-	-	-	6.227.450,55	6.227.450,55
040672_E	SOMME PROVENIENTI DA AMMINISTRAZIONI CENTRALI IN ATTESA DI IMPIUTAZIONE	CAPITOLI VARI	CAPITOLI VARI	600.000,00	-	347.380,82	-	-	-	-	388.380,82	591.031,47
040673_E	SOMME PROVENIENTI DA AMMINISTRAZIONI CENTRALI IN ATTESA DI IMPIUTAZIONE	CAPITOLI VARI	CAPITOLI VARI	-	-	471.810,04	-	-	-	-	471.810,04	471.810,04
023497_E	RESORSE COMUNARI PER IL PROGETTO GREBA INFORMAZIONI E CONSCENZA DELL'ENERGIA GEOTERMICA (RIF. CAP. 02349_7)	02315_5	PROGETTO COMUNITARIO "GREBA" INFORMAZIONI E CONSCENZA DELL'ENERGIA GEOTERMICA (RIF. CAP. 02349_7)	11.064,85	-	-	-	-	-	-	-	11.064,85
03060_E	RECUPERO DI SOMME CORRISPONDE SU STANZIAMENTI IN SPESA CORRELATA A DESTINAZIONE VINCOLATA DARI - SCRIVERE IN BILANCIO L. 23/6/2000 N. 13.	CAPITOLI VARI	CAPITOLI VARI	1.334.123,75	-	633.611,71	-	-	601,44	-	632.022,00	1.917.347,19
02051_E	FONDI PER INIATIVE A FAVORE DEI MINORI (DELLA LEGGE 28.8.97 N. 284 (RIF. CAP. 2002/062_5 - CAP. 2002/053_5))	CAPITOLI VARI	CAPITOLI VARI	44.081,57	-	10.292,55	-	-	-	-	10.292,55	54.374,12

Capo di entrata	Descr.	Capitolo di spesa corretto	Descr.	Risorse vinc. nel risultato di amministrazione al 31/12/2021	Risorse vincolate applicate al bilancio dell'esercizio 2021	Entrate vincolate accertate all'esercizio 2021	Impegni esec. 2021 finanziati da entrate vincolate accertate nell'esercizio o da quote vincolate del risultato di amministrazione	Fondo plur. vinc. al 31/12/2021 finanziato da quote vincolate accertate nel bilancio dell'esercizio o da quote vincolate del risultato di amministrazione	Cancellazione di residui attivi vincolati o eliminazione del vincolo di amministrazione (a) + cancellazione di residui passivi finanziari da risorse vincolate (gestione dei residui)	Cancellazione nel bilancio al 31/12/2021	Cancellazione nell'esercizio 2021 di impegni finanziari da risorse vincolate applicate al bilancio dell'esercizio 2021 + approvazione del rendiconto dell'esercizio 2020 non rimpagati nell'esercizio 2021	Risorse vincolate nel risultato di amministrazione al 31/12/2021
			Descr.	(a)	(b)	(c)	(d)	(e)	(f)	(g)	(h)	(i) = (a) - (c) - (f) + (g)
02192_E	FONDI DEL MINISTERO POLITICHE AGRICOLE ALIMENTARI E FORESTALI DI CUI ALL'ART. 78, C.2 D.L. 18/2020 PER CONTRIBUTI ALLE IMPRESE DEL SETTORE DELLA PESCA IN ACQUE INTERNE - PER EFFETTI EMERGENZA COVID-19 - (RIF. CAP. 02192_5)	0428_5	UTILIZZO FONDI MINISTERO POLITICHE AGRICOLE ALIMENTARI E FORESTALI DI CUI ALL'ART. 78, C.2 D.L. 18/2020 PER CONTRIBUTI ALLE IMPRESE DEL SETTORE DELLA PESCA IN ACQUE INTERNE - PER EFFETTI EMERGENZA COVID-19 - (RIF. CAP. 02192_5)	10.025,06	10.025,06	-	10.025,06	-	-	-	-	-
02193_E	CONTRIBUTO 2021 DI CUI ALL'ART. 37 QUATER, COMMA 205 D.L. 28/09/2020, N.137 PER IL RISTORIO DELLE CATEGORIE SOGGETTE A RESTRIZIONI DALL'EMERGENZA COVID-19 - TRASF. CORR. CONTI DA AMM. CENTRALI - (RIF. CAP. 02193_5)	0526_5	UTILIZZO CONTRIBUTO 2021 ART. 37 QUATER, COMMA 205 D.L. 28/09/2020, N.137 PER IL RISTORIO DELLE CATEGORIE SOGGETTE A RESTRIZIONI DALL'EMERGENZA COVID-19 - TRASF. CORR. CONTI DA AMM. CENTRALI - (RIF. CAP. 02193_5)	-	-	2.150.000,00	986.600,00	1.161.600,00	-	1.800,00	-	1.800,00
02194_E	RESORSE DEL CONSIGLIO PER L'ARRICCO IN AGRICOLTURA E L'ANALISI ECONOMICA DEL PROGETTO LIFE POLAGE - TRASF. CORR. DA AMM. CENTRALI - (RIF. CAP. 02194_5)	4013_5	ALTRI SERVIZI - (RIF. CAP. 02194_5)	17.309,66	-	-	-	-	-	-	-	17.309,66
02195_E	RISORSE DEL MINISTERO DELLE INFRASTRUTTURE E DEI TRASPORTI PER INTERVENTI DI MANUTENZIONE ALLOGGI PROPRIETA' DELL'ATER REGIONALE E DEI COMUNI - INTERVENTI DI MANUTENZIONE ALLOGGI PROPRIETA' REGIONALE E DEI COMUNI - INTERVENTI AMMINISTRATIVI LOCALI - (RIF. CAP. 02195_5)	0789_5	CONTRIBUTI PER INTERVENTI DI MANUTENZIONE ALLOGGI PROPRIETA' DELL'ATER REGIONALE E DEI COMUNI - INTERVENTI AMMINISTRATIVI LOCALI - (RIF. CAP. 02195_5)	49.958,74	49.958,74	577.792,97	-	49.958,74	-	577.792,97	-	577.792,97
02196_E	FONDI DEL MT DI CUI ALL'ART. 309, COMMA 1, D.L. 30/09/2020, N. 104 PER IL RISTORIO PER COMPENSAZIONE MANICORV2020 DELLE AZIENDE DI P.L. - (RIF. CAP. 02196_5)	0388_5	CONTRIBUTI ALLE AZIENDE DI P.L. - PER COMPENSAZIONE MANICORV2020 DI CUI ALL'ART. 309, COMMA 1, D.L. 30/09/2020, N. 104 PER IL RISTORIO PER COMPENSAZIONE MANICORV2020 DELLE AZIENDE DI P.L. - (RIF. CAP. 02196_5)	1.093.325,16	1.093.325,16	11.470.912,67	5.777.814,51	-	-	6.826.623,32	-	6.826.623,32
02197_E	FONDI DEL MT DI CUI ALL'ART. 44, COMMA 1, D.L. 18/2020, ART. 1, COMMA 2, D.L. 11/11/1981, D.L. 08/09/2020 PRESERVIZIO AGGIUNTIVO DI P.L. REGIONALE - (RIF. CAP. 02197_5) - CONTRIBUTI DI SERVIZIO PUBBLICO	0382_5	FONDI DEL MT DI CUI ALL'ART. 44, COMMA 1, D.L. 18/2020, ART. 1, COMMA 2, D.L. 11/11/1981, D.L. 08/09/2020 PRESERVIZIO AGGIUNTIVO DI P.L. REGIONALE - (RIF. CAP. 02197_5) - CONTRIBUTI DI SERVIZIO PUBBLICO	38.735,96	-	-	-	-	10.367,98	12.877,20	-	32.245,18
02198_E	MANICORV2020 PER I MANICORV2020 DI CUI ALL'ART. 309, COMMA 1, D.L. 30/09/2020, N. 104 PER IL RISTORIO PER COMPENSAZIONE MANICORV2020 DELLE AZIENDE DI P.L. - (RIF. CAP. 02198_5)	CAPITOLI VARI	MANICORV2020 PER I MANICORV2020 DI CUI ALL'ART. 309, COMMA 1, D.L. 30/09/2020, N. 104 PER IL RISTORIO PER COMPENSAZIONE MANICORV2020 DELLE AZIENDE DI P.L. - (RIF. CAP. 02198_5)	2.222,14	2.222,14	-	2.222,14	-	-	-	-	-
02199_E	FINANZIAMENTO C.E. PROGETTO LIFE 19/19/ET/70000/IS LIFE IMAGINE UMBRIA CONVENZIONE DEL 2011/2020 - ALTRI CONTRIBUTI AGI INV. DALL'U.E. - (RIF. CAP. 02199_5)	CAPITOLI VARI	FINANZIAMENTO C.E. PROGETTO LIFE 19/19/ET/70000/IS LIFE IMAGINE UMBRIA CONVENZIONE DEL 2011/2020 - ALTRI CONTRIBUTI AGI INV. DALL'U.E. - (RIF. CAP. 02199_5)	246.230,00	45.625,61	-	-	45.625,61	-	-	-	200.604,39
02200_E	FINANZIAMENTO C.E. PROGETTO LIFE 19/19/ET/70000/IS LIFE IMAGINE UMBRIA CONVENZIONE DEL 2011/2020 - ALTRI CONTRIBUTI AGI INV. DALL'U.E. - (RIF. CAP. 02200_5)	CAPITOLI VARI	FINANZIAMENTO C.E. PROGETTO LIFE 19/19/ET/70000/IS LIFE IMAGINE UMBRIA CONVENZIONE DEL 2011/2020 - ALTRI CONTRIBUTI AGI INV. DALL'U.E. - (RIF. CAP. 02200_5)	55.000,00	-	-	-	-	-	-	-	55.000,00
02201_E	FONDO SPECIALE PER IL FINANZIAMENTO DEI COMUNI PER IL FINANZIAMENTO DI PROGETTI ES AL SUPERAMENTO E L'ELIMINAZIONE DELLE BARRIERE ARCHITETTONICHE NEGLI EDIFICI PRIVATI, LEGGE N. 1.89 N. 13 - (RIF. CAP. 02201_5) CONTR. AGI INV. DA AMM.CENTR.	0884_5	CONTRIBUTI A FAVORE DEI COMUNI PER IL FINANZIAMENTO DI PROGETTI ES AL SUPERAMENTO E L'ELIMINAZIONE DELLE BARRIERE ARCHITETTONICHE NEGLI EDIFICI PRIVATI, LEGGE N. 1.89 N. 13 - CONTR. INVEST. AMM. LOCALI - (RIF. CAP. 02201_5)	3.112.052,22	675.998,16	1.500.161,38	675.998,16	-	-	1.500.161,38	-	3.936.215,74
02202_E	CONTRIBUTI PER LA PCM - DIPARTIMENTO REGIONALE PER LA FAMIGLIA - PER IL PROGETTO AMBA CULTURE FOR FAMILY CUP 8010190070001 - TRASF. CORR. DA AMM. CENTRALI - (RIF. CAP. 109_5)	CAPITOLI VARI	CONTRIBUTI PER LA PCM - DIPARTIMENTO REGIONALE PER LA FAMIGLIA - PER IL PROGETTO AMBA CULTURE FOR FAMILY CUP 8010190070001 - TRASF. CORR. DA AMM. CENTRALI - (RIF. CAP. 109_5)	40.000,00	-	175.000,00	115.030,00	39.300,00	-	20.670,00	-	60.670,00
02203_E	ENTRATE E PRESTAZIONI SANITARIE EROGATE DA AZIENDE ED ENTITA' DEL TERRITORIO REGIONALE PER IL RISTORIO PER COMPENSAZIONE MANICORV2020 DELLE AZIENDE DI P.L. - (RIF. CAP. 02203_5)	0289_5	ART.20,C.2. SPESE PER LE STAZIONI SANITARIE EROGATE A C.T. DA UNIMBI DA AZIENDE SANITARIE DALL'IN. REGIONI DI MOBILITA'. RIF. E/UPB301.00P. CAP. 1969)	6,42	-	-	-	-	-	-	-	6,42
02204_E	CONTRIBUTO DA PARTE PER RESIDENZA SANITARIA ASSISTENZIALE PER DISABILI LEGGERE DUTERINI PROGRAMMA PIURENNALE INVESTIMENTI IN SANITA' - (RIF. LEGGE 112/2007) - PASE	0722/2696_5	ART.20,C.3. SPESE PROGRAMMA PIURE AMMODERNAM. TECNOLOG. DEL PATRIMONIO SANITARIO DALL'IN. REGIONI DI MOBILITA'. RIF. E/UPB301.00P. CAP. 1969)	-	-	-	-	-	4.605,977,3	-	-	4.605,977,3
02213_E	FONDI ERGOGATI DAL MINISTERO DELLA SALUTE PER INTERVENTI RELATIVI ALLA FARMACOVIGILANZA - LEGGE 48/02/2017, ART.36, COMMA 14 - TRASF. CORR. DA AMM. CENTRALI - (RIF. CAP. 215_5)	CAPITOLI VARI	FONDI ERGOGATI DAL MINISTERO DELLA SALUTE PER INTERVENTI RELATIVI ALLA FARMACOVIGILANZA - LEGGE 48/02/2017, ART.36, COMMA 14 - TRASF. CORR. DA AMM. CENTRALI - (RIF. CAP. 215_5)	150.000,00	150.000,00	90.620,96	151.140,96	6.102,00	-	84.386,00	-	91.471,00
02246_E	FONDI MIN. SALUTE ART. 1, C.10, L. 145/2018, INTERVENTI PER LA RIDUZIONE DEI TEMPI DI ATTESA NELL'EROGAZIONE DELLE PRESTAZIONI SANITARIE - CONTR. AGLI INVESTIMENTI DA AMM. CENTRALI - (RIF. CAP. 02246_5)	0654_5	FONDI MIN. SALUTE ART. 1, C.10, L. 145/2018, INTERVENTI PER LA RIDUZIONE DEI TEMPI DI ATTESA NELL'EROGAZIONE DELLE PRESTAZIONI SANITARIE - CONTR. AGLI INVESTIMENTI DA AMM. CENTRALI - (RIF. CAP. 02246_5)	1.138.169,39	1.138.169,39	1.735.633,63	2.276.338,79	-	-	597.464,24	-	597.464,24
03004_E	MINISTERO AMBIENTE, SECONDO ACCORDO DI COLLABORAZIONE DEL 04/02/2020 N.210 PER LO SVILUPPO SOSTENIBILE - ART.34 D.L.GS. N.152/2006 - (RIF. CAP. 06804_5)	CAPITOLI VARI	MINISTERO AMBIENTE, SECONDO ACCORDO DI COLLABORAZIONE DEL 04/02/2020 N.210 PER LO SVILUPPO SOSTENIBILE - ART.34 D.L.GS. N.152/2006 - (RIF. CAP. 06804_5)	84.000,00	83.966,21	-	83.966,21	-	-	-	-	33,79
02293_E	RIMBORSO DA PARTE DELLA REGIONE PER AVVIO DELLE MISURE DEL PIANO SVILUPPO RURALE - SPESE DI INVESTIMENTO CAP. DA 0388_5 A 4388_5	CAPITOLI VARI	RIMBORSO DA PARTE DELLA REGIONE PER AVVIO DELLE MISURE DEL PIANO SVILUPPO RURALE - SPESE DI INVESTIMENTO CAP. DA 0388_5 A 4388_5	380.150,41	-	-	-	-	38.872,85	7.869,00	-	286.892,26
40755_E	RIMBORSO DA PARTE DELLA REGIONE PER AVVIO DELLE MISURE DEL PIANO SVILUPPO RURALE - SPESE DI INVESTIMENTO CAP. DA 0800_5 A 1800_5	CAPITOLI VARI	RIMBORSO DA PARTE DELLA REGIONE PER AVVIO DELLE MISURE DEL PIANO SVILUPPO RURALE - SPESE DI INVESTIMENTO CAP. DA 0800_5 A 1800_5	100.000,00	-	223.051,65	194.950,80	-	-	85.502,98	-	205.008,87

Capo di entrata	Descr.	Capitolo di spesa	Descr.	Risorse vinc. nel risultato di amministrazione al 31/12/2021	Risorse vincolate applicate al bilancio dell'esercizio 2021	Entrate vincolate accertate all'esercizio 2021	Impegni esec. 2021 finanziati da entrate vincolate accertate nell'esercizio o da quote vincolate del risultato di amministrazione	Fondo plur. vinc. al 31/12/2021 finanziato da quote vincolate accertate nel periodo di gestione del risultato di amministrazione	Cancellazione di residui passivi finanziari da cancellazione di residui risorse vincolate (-) gestione dei residui	Cancellazione di residui attivi vincolati o eliminazione del vincolo di destinazione (risorse vincolate (+) gestione dei residui)	Cancellazione nell'esercizio 2021 di impegni finanziari di cui non è stata approvata la spesa (risorse vincolate (-) approvazione del rendiconto dell'esercizio 2020 non rimpatriati nell'esercizio 2021)	Risorse vincolate nel bilancio al 31/12/2021	Risorse vincolate nel risultato di amministrazione al 31/12/2021
				(6)	(6)	(6)	(6)	(6)	(6)	(6)	(6)	(6)	(6)
00973_E	FONDI DELLA P.C.M. DERIVANTI DALLA CONTABILITÀ SPECIALE N. 6040 INTERSTATALE PER RIMOZIONE, TRASPORTO, TRATTAMENTO, RECUPERO E SMALTIMENTO MACERIE SEMA 2016 - TRASF. CORR. AMM. CENTRALI (RIF. CAP. 00579_5)	0489_5		-	-	-	-	-	-	-	140.933,66	140.933,66	140.933,68
02316_E	FONDI PER L'ATTUAZIONE DEGLI INTERVENTI DI EMERGENZA CONSEGUENTI AGLI EVENTI CAUSATI DALLA TERREMOTO DEL 26/09/2009 IN AREE A RISCHIO SISMICO (RIF. CAP. 00894_5)	0894_5		-	-	-	-	-	-	-	16.030,84	16.030,84	16.030,84
02086_E	FONDI PER LA P.C.M. DERIVANTI DALLA CONTABILITÀ SPECIALE N. 35/2005 - APON IN MATERIA DI DIVULGATA - DELIBERAZIONE N. 35/2005 (RIF. E/UPR. 4.03.013 - CAP. 0343)	4043_5		-	-	-	-	-	-	-	9.559.892,45	9.559.892,45	9.559.892,45
Totale risorse vincolate da trasferimenti (1/2)				170.702.413,54	48.682.001,85	206.749.958,75	177.477.679,17	32.773.387,34	10.907.567,92	5.172.788,97	90.883.709,06	188.781.682,67	
Mutui derivanti da finanziamenti													
03200_E	MUTUI PER IL FINANZIAMENTO DELLE SPESE D'INVESTIMENTO DELL'ESERCIZIO	CAPITOLI VARI		437.117,82	202.014,24	-	-	161.651,39	106,20	-	-	40.402,85	275.400,23
Totale risorse vincolate da finanziamenti (1/3)				437.117,82	202.014,24	-	-	161.651,39	106,20	-	-	40.402,85	275.400,23
Mutui formalmente attribuiti dall'Ente													
02351_E	PROVENTI RELATIVI ALLA COLTIVAZIONE DI MATERIALI (C.A.M. ART.12 L. 31/12/2000, N.24 MODIFICATA DALLA L. 18/20/2009, N.26 F.A.T. 18, 18/26/1/2015, N.17 (RIF. CAP. 03944_5)	CAPITOLI VARI		351.639,47	26.101,53	-	26.101,53	-	-	-	-	-	325.537,94
02005_E	PROVENTI DERIVANTI DA ALIENAZIONI DI BENI IMMOBILIARI REGIONALI E LOCALI (RIF. CAP. 03944_5)	0605/1/010_5	REFERTI CONNESSI ALLA LOCAZIONE DEL TERRENO IN CASO DI RISCOSSIONE E DELLE AZIENDE SANITARE LOCALI - L.R. 18/4/97 N.14 (SPES. CORRIENTE) - SPESE PER PROGRAMMI FINALIZZATI AL LAVORO ED. ALL'OCCUPAZIONE - TRASF. CORR. ENT. IMPRESE	1.468.198,59	-	-	-	-	-	-	-	-	1.468.188,59
L.21/2010		CAPITOLI VARI		22.973,22	-	-	-	-	-	-	-	-	22.973,22
L.13/2015		06085_5	FONDI ACCANTONATI PER LA REGIONE DI RISERVA VINCOLATE PER SPESE IN CONTO CAPITALE - ALTRI ACCANTONAMENTI IN CONTO CAPITALE	1.079,10	-	-	-	-	1.079,10	-	-	-	-
L.13/1994		07895_5	CONCORSO DELLA REGIONE NEL PAGAMENTO DEGLI INTERESSI DI PREANNOVAMENTO E AMMORTAMENTO DEI MUTUI IN CASO DI CONTRATTI DI RINNOVO	83.860,20	-	-	-	-	83.860,20	-	-	-	-
A0448_E	SANZIONI AMMINISTRATIVE NELLE MATERIE DI CUI ALL'ALLEGATO A, PARAGRAFO 01 L.R. 10/2015 - A CARICO DI IMPRESE (RIF. CAP. 00497_5)	00497_5	SPESE PER L'AVVALIMENTO DEGLI UFFICI DELLA PROVINCIA PER I PROCEDIMENTI SANZIONARI NELLE MATERIE DI CUI ALL'AL. A, PARAGR. 11 L.R. N. 10/2015 ART. 5	106.338,26	12.558,01	88.006,52	62.993,06	-	-	-	-	-	131.350,72
00449_E	SANZIONI AMMINISTRATIVE NELLE MATERIE DI CUI ALL'ALLEGATO A, PARAGRAFO 01 L.R. 10/2015 - A CARICO DI IMPRESE (RIF. CAP. 00497_5)	00497_5	SPESE PER L'AVVALIMENTO DEGLI UFFICI DELLA PROVINCIA PER I PROCEDIMENTI SANZIONARI NELLE MATERIE DI CUI ALL'AL. A, PARAGR. 11 L.R. N. 10/2015 ART. 5	132.246,95	-	48.717,08	-	-	-	-	-	-	180.963,03
00503_E	PROVENTI DERIVANTI DA SANZIONI AMMINISTRATIVE VAREE L.R. 10/2015 A CARICO DI AMMINISTRAZIONI PUBBLICHE (RIF. CAP. 00898_5)	00898_5	TRASFERIMENTO AGLI ENTI DI AREA VASTA DI CUI ALL'ALLEG. N. 56/2014 IN MATERIA DI SANZIONI AMMINISTRATIVE E L.R. 10/2015 (RIF. CAP. 00503_5, 00509_5, 00509_5, 00509_5)	609,00	-	-	-	-	-	-	-	-	609,00
A0505_E	PROVENTI DERIVANTI DA SANZIONI AMMINISTRATIVE VAREE L.R. 10/2015 A CARICO DELLE FAMIGLIE (RIF. CAP. 00898_5)	00898_5	TRASFERIMENTO AGLI ENTI DI AREA VASTA DI CUI ALL'ALLEG. N. 56/2014 IN MATERIA DI SANZIONI AMMINISTRATIVE E L.R. 10/2015 (RIF. CAP. 00503_5, 00509_5, 00509_5, 00509_5)	380.438,44	-	-	-	-	-	-	-	-	380.438,44
B0300_E	RECUPERO DI SOMME CORRISPOSTE SU STANZIAMENTI DISSESTI CORRELATE DESTINATE IN VACUATA DA DESCRIVERE IN BILANCIO L.R. 28/2/2000 N.13 ENTR. C-CAPITALE NON DOVUTE DA AMM. LOCALI	08100_5	CONCESSIONI DI CONTRIBUTI AGLI ENTI LOCALI PER IL SOSTEGNO AI PROGRAMMI DI SVILUPPO E QUALIFICAZIONE DEI SERVIZI DI LORO COMPETENZA IN SEZIONE DEL PATTO DI STABILITÀ FISCALE ETAB. PAR. 01 L.R. 20/07/2004, N. 11	558.678,72	-	-	-	-	-	-	-	-	-
01015_E	LIBERALITÀ CONCLUSE NEL C/C APERTO DALLA REGIONE PER IL TERREMOTO DELL'AGOSTO 2016, DA DESTINARE AD INTERVENTI IN TERRENI COPERTI DAL SEMA - ART. 4, L.R. N. 11/2016 - ALTRE ENTRATE CORRIDENTI IN A.C. (RIF. CAP. 03505_3)	01015_5	UTILIZZO DELLE SOMME CONCLUSE NEL C/C APERTO DALLA REGIONE PER IL TERREMOTO DELL'AGOSTO 2016 - ART. 4, L.R. N. 11/2016 - TRASF. CORR. AMM. CENTRALI (RIF. CAP. 03505_3)	-	58,44	-	-	-	-	-	-	58,44	58,44
Totale risorse vincolate da finanziamenti attribuiti dall'Ente (1/4)				2.908.041,95	38.659,54	136.781,04	89.994,59	-	645.680,02	-	-	86.365,99	2.810.110,58
Totale risorse vincolate (1+1/1+1/2+1/3+1/4+1/5)													
Totale risorse vincolate (1+1/1+1/2+1/3+1/4+1/5)				200.735.117,59	53.193.950,54	215.402.964,73	181.171.293,39	32.878.840,72	3.508.252,48	5.172.429,51	-	90.883.709,06	208.759.116,25

Capo di entrata	Descr.	Capitolo di spesa correlato	Descr.	Risorse vinc. nel risultato di amministrazione al 31/12/2021	Risorse vinc. applicate al bilancio dell'esercizio 2021	Entrate vinc. accertate all'esercizio 2021	Impegni esec. 2021 finanziati da entrate vinc. accertate nell'esercizio o da quote vinc. accertate dall'esercizio precedente	Fondo plur. vinc. al 31/12/2021 finanziato da quote vinc. accertate da quote vinc. accertate dall'esercizio precedente	Cancellazione di residui attivi vinc. o cancellazione di residui passivi finanziati da quote vinc. accertate dall'esercizio precedente	Cancellazione di residui attivi vinc. o cancellazione di residui passivi finanziati da quote vinc. accertate dall'esercizio precedente	Cancellazione nell'esercizio 2021 di impegni finanziati da quote vinc. accertate dall'esercizio precedente	Risorse vinc. nel risultato di amministrazione al 31/12/2021
				(a)	(b)	(c)	(d)	(e)	(f)	(g)	(h)	(i) = (a) - (c) - (f) + (g)

Totale quote accantonate riguardanti le risorse vinc. da legge (m/1)	1.362.800											1.362.800
Totale quote accantonate riguardanti le risorse vinc. da trasferimenti (m/2)	551.485,00											1.769.714,77
Totale quote accantonate riguardanti le risorse vinc. da finanziamenti (m/3)												
Totale quote accantonate riguardanti le risorse vinc. dall'ente (m/4)	442.388,00											675.461,78
Totale quote accantonate riguardanti le risorse vinc. da altro (m/5)												
Totale quote accantonate riguardanti le risorse vinc. (mm/1 + m/2 + m/3 + m/4 + m/5)	597.086,56											2.446.538,85
Totale risorse vinc. da legge al netto di quelle che sono state oggetto di accantonamenti (n/1/n/1)	8.867.386,98											17.390.960,17
Totale risorse vinc. da trasferimenti al netto di quelle che sono state oggetto di accantonamenti (n/2/n/2)	50.302.217,99											182.011.967,90
Totale risorse vinc. da finanziamenti al netto di quelle che sono state oggetto di accantonamenti (n/3/n/3)	40.402,85											275.400,23
Totale risorse vinc. dall'ente al netto di quelle che sono state oggetto di accantonamenti (n/4/n/4)	421.077,30											1.634.649,10
Totale risorse vinc. da altro al netto di quelle che sono state oggetto di accantonamenti (n/5/n/5)												
Totale risorse vinc. al netto di quelle che sono state oggetto di accantonamenti (nn/1-n)	597.086,56											201.312.577,40

Allegato H3

**RENDICONTO GENERALE
ESERCIZIO FINANZIARIO ANNO 2021**

Allegato a/3 - Risultato di amministrazione
Quote destinate

Allegato I

RENDICONTO GENERALE ESERCIZIO FINANZIARIO ANNO 2021

Composizione per missioni e programmi
del fondo pluriennale vincolato

Allegato b) al Rendiconto- Fondo Pluriennale Vincolato
COMPOSIZIONE PER MISSIONI E PROGRAMMA DEL FONDO PLURIENNALE VINCOLATO DELL'ESERCIZIO 2021 DI RIFERIMENTO DEL BILANCIO

	Fondo pluriennale vincolato al 31 dicembre dell'esercizio 2020	Spese impegnate negli esercizi precedenti e imputate all'esercizio 2021 e coperte dal fondo pluriennale vincolato	Riaccertamento degli impegni di cui alla lettera b) effettuata nel corso dell'esercizio 2020 (cd. economie di impegno)	Riaccertamento degli impegni di cui alla lettera b) effettuata nel corso dell'esercizio 2021 (cd. economie di impegno) su impegni pluriennali finanziati dal FPV e imputati agli esercizi successivi al 2021	Quota del fondo pluriennale vincolato al 31 dicembre dell'esercizio 2020 rinviata all'esercizio 2022 e successivi	Spese impegnate nell'esercizio 2021 con imputazione all'esercizio 2022 e coperte dal fondo pluriennale vincolato	Spese impegnate nell'esercizio 2021 con imputazione all'esercizio 2023 e coperte dal fondo pluriennale vincolato	Spese impegnate nell'esercizio 2021 con imputazione a esercizi successivi a quelli considerati nel bilancio pluriennale e coperte dal fondo pluriennale vincolato	Fondo pluriennale vincolato al 31 dicembre dell'esercizio 2021
	(a)	(b)	(x)	(y)	(c) = (a)-(b)-(x)-(y)	(d)	(e)	(f)	(g) = (c)+(d)+(e)+(f)
01 Missione 01 Servizi istituzionali, generali e di gestione									
01 Organi istituzionali	448.043,99	257.086,58	0,00	0,00	190.957,41	97.957,41	0,00	0,00	288.914,82
02 Segreteria generale	153.377,78	153.377,78	0,00	0,00	0,00	132.290,30	0,00	0,00	132.290,30
03 Gestione economica, finanziaria, programmazione, provveditorato	178.067,59	148.148,84	4.000,00	0,00	25.918,75	347.074,23	0,00	0,00	372.992,98
04 Gestione delle entrate tributarie e servizi fiscali	27.702,41	27.122,85	579,56	0,00	0,00	38.512,23	0,00	0,00	38.512,23
05 Gestione dei beni demaniali e patrimoniali	212.647,93	135.006,16	28.304,08	0,00	49.337,69	213.900,35	0,00	0,00	263.238,04
06 Ufficio tecnico	8.328.111,58	595.955,00	42.000,00	0,00	7.690.156,58	90.522,97	0,00	0,00	7.780.679,55
07 Elezioni e consultazioni popolari - Anagrafe e stato civile	0,00	0,00	0,00	0,00	0,00	0,00	0,00	0,00	0,00
08 Statistica e sistemi informativi	1.133.192,51	832.722,15	24.142,94	0,00	276.327,42	644.080,06	0,00	0,00	920.407,48
09 Assistenza tecnico-amministrativa agli enti locali	0,00	0,00	0,00	0,00	0,00	0,00	0,00	0,00	0,00
10 Risorse umane	3.132.216,13	3.086.495,45	18.473,18	0,00	27.247,50	3.027.659,67	0,00	0,00	3.054.907,17
11 Altri servizi generali	754.352,85	511.823,37	13.205,42	0,00	229.324,06	622.206,71	27.000,00	0,00	878.530,77
12 Politica regionale unitaria per i servizi istituzionali, generali e di gestione (solo per le	740.156,60	175.339,94	14.638,17	0,00	550.178,49	2.142.797,11	76.896,88	0,00	2.769.872,48
TOTALE MISSIONE 01 Servizi istituzionali, generali e di gestione	15.107.869,37	5.923.078,12	145.343,35	0,00	9.039.447,90	7.357.001,04	103.896,88	0,00	16.500.345,82

Allegato b) al Rendiconto- Fondo Pluriennale Vincolato
COMPOSIZIONE PER MISSIONI E PROGRAMMA DEL FONDO PLURIENNALE VINCOLATO DELL'ESERCIZIO 2021 DI RIFERIMENTO DEL BILANCIO

	Fondo pluriennale vincolato al 31 dicembre dell'esercizio 2020	Spese impegnate negli esercizi precedenti e imputate all'esercizio 2021 e coperte dal fondo pluriennale vincolato	Riaccertamento degli impegni di cui alla lettera b) effettuata nel corso dell'esercizio 2020 (cd. economie di impegno)	Riaccertamento degli impegni di cui alla lettera b) effettuata nel corso dell'esercizio 2021 (cd. economie di impegno) su impegni pluriennali finanziati dal FPV e imputati agli esercizi successivi al 2021	Quota del fondo pluriennale vincolato al 31 dicembre dell'esercizio 2020 rinviata all'esercizio 2022 e successivi	Spese impegnate nell'esercizio 2021 con imputazione all'esercizio 2022 e coperte dal fondo pluriennale vincolato	Spese impegnate nell'esercizio 2021 con imputazione all'esercizio 2023 e coperte dal fondo pluriennale vincolato	Spese impegnate nell'esercizio 2021 con imputazione a esercizi successivi a quelli considerati nel bilancio pluriennale e coperte dal fondo pluriennale vincolato	Fondo pluriennale vincolato al 31 dicembre dell'esercizio 2021
	(a)	(b)	(x)	(y)	(c) = (a)-(b)-(x)-(y)	(d)	(e)	(f)	(B)=(C)+(d)+(e)+(f)
03 Missione 03 Ordine pubblico e sicurezza									
01 Polizia locale e amministrativa	0,00	0,00	0,00	0,00	0,00	0,00	0,00	0,00	0,00
02 Sistema integrato di sicurezza urbana	70.000,00	45.000,00	0,00	0,00	25.000,00	25.000,00	0,00	0,00	50.000,00
03 Politica regionale unitaria per l'ordine pubblico e la sicurezza (solo per le Regioni)	0,00	0,00	0,00	0,00	0,00	0,00	0,00	0,00	0,00
TOTALE MISSIONE 03 Ordine pubblico e sicurezza	70.000,00	45.000,00	0,00	0,00	25.000,00	25.000,00	0,00	0,00	50.000,00

Allegato b) al Rendiconto- Fondo Pluriennale Vincolato
COMPOSIZIONE PER MISSIONI E PROGRAMMA DEL FONDO PLURIENNALE VINCOLATO DELL'ESERCIZIO 2021 DI RIFERIMENTO DEL BILANCIO

	Fondo pluriennale vincolato al 31 dicembre dell'esercizio 2020	Spese impegnate negli esercizi precedenti e imputate all'esercizio 2021 e coperte dal fondo pluriennale vincolato	Riaccertamento degli impegni di cui alla lettera b) effettuata nel corso dell'esercizio 2020 (cd. economie di impegno)	Riaccertamento degli impegni di cui alla lettera b) effettuata nel corso dell'esercizio 2021 (cd. economie di impegno) su impegni pluriennali finanziati dal FPV e imputati agli esercizi successivi al 2021	Quota del fondo pluriennale vincolato al 31 dicembre dell'esercizio 2020 rinviata all'esercizio 2022 e successivi	Spese impegnate nell'esercizio 2021 con imputazione all'esercizio 2022 e coperte dal fondo pluriennale vincolato	Spese impegnate nell'esercizio 2021 con imputazione all'esercizio 2023 e coperte dal fondo pluriennale vincolato	Spese impegnate nell'esercizio 2021 con imputazione a esercizi successivi a quelli considerati nel bilancio pluriennale e coperte dal fondo pluriennale vincolato	Fondo pluriennale vincolato al 31 dicembre dell'esercizio 2021
	(a)	(b)	(x)	(y)	(c) = (a)-(b)-(x)-(y)	(d)	(e)	(f)	(g) = (c)+(d)+(e)+(f)
04 Missione 04 Istruzione e diritto allo studio									
01 Istruzione prescolastica	0,00	0,00	0,00	0,00	0,00	0,00	0,00	0,00	0,00
02 Altri ordini di Istruzione non universitaria	0,00	0,00	0,00	0,00	0,00	0,00	0,00	0,00	0,00
03 Edilizia scolastica (solo per le Regioni)	185.271,00	176.355,11	8.915,89	0,00	0,00	0,00	0,00	0,00	0,00
04 Istruzione universitaria	0,00	0,00	0,00	0,00	0,00	0,00	0,00	0,00	0,00
05 Istruzione tecnica superiore	749.791,22	352.521,39	62.095,88	0,00	335.173,95	417.436,36	178.901,30	0,00	931.511,61
06 Servizi ausiliari all'istruzione	0,00	0,00	0,00	0,00	0,00	0,00	0,00	0,00	0,00
07 Diritto allo studio	406.830,00	0,00	0,00	0,00	406.830,00	75.500,00	0,00	0,00	482.330,00
08 Politica regionale unitaria per l'istruzione e il diritto allo studio (solo per le Regioni)	1.483.580,00	1.364.482,12	38.330,58	0,00	80.767,30	3.516.087,15	136.159,56	0,00	3.733.014,01
TOTALE MISSIONE 04 Istruzione e diritto allo studio	2.825.472,22	1.893.358,62	109.342,35	0,00	822.771,25	4.009.023,51	315.060,86	0,00	5.146.855,62

Allegato b) al Rendiconto- Fondo Pluriennale Vincolato
COMPOSIZIONE PER MISSIONI E PROGRAMMA DEL FONDO PLURIENNALE VINCOLATO DELL'ESERCIZIO 2021 DI RIFERIMENTO DEL BILANCIO

	Fondo pluriennale vincolato al 31 dicembre dell'esercizio 2020	Spese impegnate negli esercizi precedenti e imputate all'esercizio 2021 e coperte dal fondo pluriennale vincolato	Riaccertamento degli impegni di cui alla lettera b) effettuata nel corso dell'esercizio 2020 (cd. economie di impegno)	Riaccertamento degli impegni di cui alla lettera b) effettuata nel corso dell'esercizio 2021 (cd. economie di impegno) su impegni pluriennali finanziati dal FPV e imputati agli esercizi successivi al 2021	Quota del fondo pluriennale vincolato al 31 dicembre dell'esercizio 2020 rinviata all'esercizio 2022 e successivi	Spese impegnate nell'esercizio 2021 con imputazione all'esercizio 2022 e coperte dal fondo pluriennale vincolato	Spese impegnate nell'esercizio 2021 con imputazione all'esercizio 2023 e coperte dal fondo pluriennale vincolato	Spese impegnate nell'esercizio 2021 con imputazione a esercizi successivi a quelli considerati nel bilancio pluriennale e coperte dal fondo pluriennale vincolato	Fondo pluriennale vincolato al 31 dicembre dell'esercizio 2021
	(a)	(b)	(x)	(y)	(c) = (a)-(b)-(x)-(y)	(d)	(e)	(f)	(g) = (c)+(d)+(e)+(f)
05 Missione 05 Tutela e valorizzazione dei beni e delle attività culturali									
01 Valorizzazione dei beni di interesse storico.	222.995,36	141.047,56	0,00	0,00	81.947,80	0,00	0,00	0,00	81.947,80
02 Attività culturali e interventi diversi nel settore culturale	1.590.819,51	415.219,51	1.600,00	0,00	1.174.000,00	392.002,26	0,00	0,00	1.566.002,26
03 Politica regionale unitaria per la tutela dei beni e delle attività culturali (solo per le Regioni)	966.678,58	627.146,23	181.302,98	0,00	158.229,37	2.364.877,50	0,00	0,00	2.523.106,87
TOTALE MISSIONE 05 Tutela e valorizzazione dei beni e delle attività culturali	2.780.493,45	1.183.413,30	182.902,98	0,00	1.414.177,17	2.756.879,76	0,00	0,00	4.171.056,93

Allegato b) al Rendiconto- Fondo Pluriennale Vincolato
COMPOSIZIONE PER MISSIONI E PROGRAMMA DEL FONDO PLURIENNALE VINCOLATO DELL'ESERCIZIO 2021 DI RIFERIMENTO DEL BILANCIO

MISSIONI E PROGRAMMI	Fondo pluriennale vincolato al 31 dicembre dell'esercizio 2020	Spese impegnate negli esercizi precedenti e imputate all'esercizio 2021 e coperte dal fondo pluriennale vincolato	Riaccertamento degli impegni di cui alla lettera b) effettuata nel corso dell'esercizio 2020 (cd. economie di impegno)	Riaccertamento degli impegni di cui alla lettera b) effettuata nel corso dell'esercizio 2021 (cd. economie di impegno) su impegni pluriennali finanziati dal FPV e imputati agli esercizi successivi al 2021	Quota del fondo pluriennale vincolato al 31 dicembre dell'esercizio 2020 rinviata all'esercizio 2022 e successivi	Spese impegnate nell'esercizio 2021 con imputazione all'esercizio 2022 e coperte dal fondo pluriennale vincolato	Spese impegnate nell'esercizio 2021 con imputazione all'esercizio 2023 e coperte dal fondo pluriennale vincolato	Spese impegnate nell'esercizio 2021 con imputazione a esercizi successivi a quelli considerati nel bilancio pluriennale e coperte dal fondo pluriennale vincolato	Fondo pluriennale vincolato al 31 dicembre dell'esercizio 2021
	(a)	(b)	(x)	(y)	(c) = (a)-(b)-(x)-(y)	(d)	(e)	(f)	(B)=(C)+(d)+(e)+(f)
06 Missione 06 Politiche giovanili, sport e tempo libero									
01 Sport e tempo libero	911.422,28	617.318,12	19.911,88	0,00	274.192,28	2.326.211,39	0,00	0,00	2.600.403,67
02 Giovani	33.706,13	16.230,90	4.054,60	0,00	13.420,63	0,00	0,00	0,00	13.420,63
03 Politica regionale unitaria per i giovani, lo sport e il tempo libero (solo per le Regioni)	0,00	0,00	0,00	0,00	0,00	0,00	0,00	0,00	0,00
TOTALE MISSIONE 06 Politiche giovanili, sport e tempo libero	945.128,41	633.549,02	23.966,48	0,00	287.612,91	2.326.211,39	0,00	0,00	2.613.824,30

Allegato b) al Rendiconto- Fondo Pluriennale Vincolato
COMPOSIZIONE PER MISSIONI E PROGRAMMA DEL FONDO PLURIENNALE VINCOLATO DELL'ESERCIZIO 2021 DI RIFERIMENTO DEL BILANCIO

	Fondo pluriennale vincolato al 31 dicembre dell'esercizio 2020	Spese impegnate negli esercizi precedenti e imputate all'esercizio 2021 e coperte dal fondo pluriennale vincolato	Riaccertamento degli impegni di cui alla lettera b) effettuata nel corso dell'esercizio 2020 (cd. economie di impegno)	Riaccertamento degli impegni di cui alla lettera b) effettuata nel corso dell'esercizio 2021 (cd. economie di impegno) su impegni pluriennali finanziati dal FPV e imputati agli esercizi successivi al 2021	Quota del fondo pluriennale vincolato al 31 dicembre dell'esercizio 2020 rinviata all'esercizio 2022 e successivi	Spese impegnate nell'esercizio 2021 con imputazione all'esercizio 2022 e coperte dal fondo pluriennale vincolato	Spese impegnate nell'esercizio 2021 con imputazione all'esercizio 2023 e coperte dal fondo pluriennale vincolato	Spese impegnate nell'esercizio 2021 con imputazione a esercizi successivi a quelli considerati nel bilancio pluriennale e coperte dal fondo pluriennale vincolato	Fondo pluriennale vincolato al 31 dicembre dell'esercizio 2021
	(a)	(b)	(x)	(y)	(c) = (a)-(b)-(x)-(y)	(d)	(e)	(f)	(B)=(C)+(d)+(e)+(f)
07 Missione 07 Turismo									
01 Sviluppo e valorizzazione del turismo	853.849,64	638.429,79	6.849,64	0,00	208.570,21	2.915.403,15	0,00	0,00	3.123.973,36
02 Politica regionale unitaria per il turismo (solo per le Regioni)	952.954,95	492.287,27	74.664,98	0,00	386.002,70	424.090,27	0,00	0,00	810.092,97
TOTALE MISSIONE 07 Turismo	1.806.804,59	1.130.717,06	81.514,62	0,00	594.572,91	3.339.493,42	0,00	0,00	3.934.066,33

Allegato b) al Rendiconto- Fondo Pluriennale Vincolato
COMPOSIZIONE PER MISSIONI E PROGRAMMA DEL FONDO PLURIENNALE VINCOLATO DELL'ESERCIZIO 2021 DI RIFERIMENTO DEL BILANCIO

MISSIONI E PROGRAMMI	Fondo pluriennale vincolato al 31 dicembre dell'esercizio 2020	Spese impegnate negli esercizi precedenti e imputate all'esercizio 2021 e coperte dal fondo pluriennale vincolato	Riaccertamento degli impegni di cui alla lettera b) effettuata nel corso dell'esercizio 2020 (cd. economie di impegno)	Riaccertamento degli impegni di cui alla lettera b) effettuata nel corso dell'esercizio 2021 (cd. economie di impegno) su impegni pluriennali finanziati dal FPV e imputati agli esercizi successivi al 2021	Quota del fondo pluriennale vincolato al 31 dicembre dell'esercizio 2020 rinviata all'esercizio 2022 e successivi	Spese impegnate nell'esercizio 2021 con imputazione all'esercizio 2022 e coperte dal fondo pluriennale vincolato	Spese impegnate nell'esercizio 2021 con imputazione all'esercizio 2023 e coperte dal fondo pluriennale vincolato	Spese impegnate nell'esercizio 2021 con imputazione a esercizi successivi a quelli considerati nel bilancio pluriennale e coperte dal fondo pluriennale vincolato	Fondo pluriennale vincolato al 31 dicembre dell'esercizio 2021
	(a)	(b)	(x)	(y)	(c) = (a)-(b)-(x)-(y)	(d)	(e)	(f)	(B)=(C)+(d)+(e)+(f)
08 Missione 08 Assetto del territorio ed edilizia abitativa									
01 Urbanistica assetto del territorio	11.656.511,59	1.500.669,71	88.932,45	0,00	10.066.909,43	6.660.910,17	4.615.817,57	4.123.998,62	25.467.635,79
02 Edilizia residenziale pubblica e locale e piani di edilizia economico-popolare	21.490.910,63	5.470.271,64	1.836.729,74	0,00	14.183.909,25	8.511.296,95	0,00	0,00	22.695.206,20
03 Politica regionale unitaria per l'assetto del territorio e l'edilizia abitativa (solo per le Regioni)	401.671,79	94.469,44	0,00	0,00	307.202,35	524.901,99	67.173,63	0,00	899.277,97
TOTALE MISSIONE 08 Assetto del territorio ed edilizia abitativa	33.549.094,01	7.065.410,79	1.925.662,19	0,00	24.558.021,03	15.697.109,11	4.682.991,20	4.123.998,62	49.062.119,96

Allegato b) al Rendiconto- Fondo Pluriennale Vincolato
COMPOSIZIONE PER MISSIONI E PROGRAMMA DEL FONDO PLURIENNALE VINCOLATO DELL'ESERCIZIO 2021 DI RIFERIMENTO DEL BILANCIO

	Fondo pluriennale vincolato al 31 dicembre dell'esercizio 2020	Spese impegnate negli esercizi precedenti e imputate all'esercizio 2021 e coperte dal fondo pluriennale vincolato	Riaccertamento degli impegni di cui alla lettera b) effettuata nel corso dell'esercizio 2020 (cd. economie di impegno)	Riaccertamento degli impegni di cui alla lettera b) effettuata nel corso dell'esercizio 2021 (cd. economie di impegno) su impegni pluriennali finanziati dal FPV e imputati agli esercizi successivi al 2021	Quota del fondo pluriennale vincolato al 31 dicembre dell'esercizio 2020 rinviata all'esercizio 2022 e successivi	Spese impegnate nell'esercizio 2021 con imputazione all'esercizio 2022 e coperte dal fondo pluriennale vincolato	Spese impegnate nell'esercizio 2021 con imputazione a esercizi successivi a quelli considerati nel bilancio pluriennale e coperte dal fondo pluriennale vincolato	Fondo pluriennale vincolato al 31 dicembre dell'esercizio 2021	
	(a)	(b)	(x)	(y)	(c) = (a)-(b)-(x)-(y)	(d)	(e)	(f)	(B)=(C)+(d)+(e)+(f)
09 Missione 09 Sviluppo sostenibile e tutela del territorio e dell'ambiente									
01 Difesa del suolo	1.349.650,09	1.128.284,83	41.884,20	0,00	179.481,06	434.463,39	0,00	0,00	613.944,45
02 Tutela, valorizzazione e recupero ambientale	4.531.745,87	458.681,01	115,18	0,00	4.072.949,68	525.341,26	160.000,00	34.500,00	4.792.790,94
03 Rifiuti	1.476.765,80	748.496,17	157.279,78	0,00	570.989,85	631.381,50	0,00	0,00	1.202.371,35
04 Servizio idrico integrato	240.000,00	0,00	0,00	0,00	240.000,00	0,00	0,00	0,00	240.000,00
05 Aree protette, parchi naturali, protezione naturalistica e forestazione	176.817,61	169.869,53	0,00	0,00	6.948,08	54.586,76	0,00	0,00	61.534,84
06 Tutela e valorizzazione delle risorse idriche	562.783,40	62.686,12	18.247,28	0,00	481.850,00	434.436,40	0,00	0,00	916.286,40
07 Sviluppo sostenibile territorio montano piccoli Comuni	0,00	0,00	0,00	0,00	0,00	0,00	0,00	0,00	0,00
08 Qualità dell'aria e riduzione dell'inquinamento	244.673,21	0,00	0,00	0,00	244.673,21	0,00	0,00	0,00	244.673,21
09 Politica regionale unitaria per lo sviluppo sostenibile e la tutela del territorio e l'ambiente	2.112.041,64	232.645,09	232,69	0,00	1.879.163,86	6.153.941,11	261.093,02	0,00	8.294.197,99
TOTALE MISSIONE 09 Sviluppo sostenibile e tutela del territorio e dell'ambiente	10.694.477,62	2.800.662,75	217.759,13	0,00	7.676.055,74	8.234.150,42	421.093,02	34.500,00	16.365.799,18

Allegato b) al Rendiconto- Fondo Pluriennale Vincolato
COMPOSIZIONE PER MISSIONI E PROGRAMMA DEL FONDO PLURIENNALE VINCOLATO DELL'ESERCIZIO 2021 DI RIFERIMENTO DEL BILANCIO

	Fondo pluriennale vincolato al 31 dicembre dell'esercizio 2020	Spese impegnate negli esercizi precedenti e imputate all'esercizio 2021 e coperte dal fondo pluriennale vincolato	Riaccertamento degli impegni di cui alla lettera b) effettuata nel corso dell'esercizio 2020 (cd. economie di impegno)	Riaccertamento degli impegni di cui alla lettera b) effettuata nel corso dell'esercizio 2021 (cd. economie di impegno) su impegni pluriennali finanziati dal FPV e imputati agli esercizi successivi al 2021	Quota del fondo pluriennale vincolato al 31 dicembre dell'esercizio 2020 rinviata all'esercizio 2022 e successivi	Spese impegnate nell'esercizio 2021 con imputazione all'esercizio 2022 e coperte dal fondo pluriennale vincolato	Spese impegnate nell'esercizio 2021 con imputazione all'esercizio 2023 e coperte dal fondo pluriennale vincolato	Spese impegnate nell'esercizio 2021 con imputazione a esercizi successivi a quelli considerati nel bilancio pluriennale e coperte dal fondo pluriennale vincolato	Fondo pluriennale vincolato al 31 dicembre dell'esercizio 2021
	(a)	(b)	(x)	(y)	(c) = (a)-(b)-(x)-(y)	(d)	(e)	(f)	(B)=(C)+(d)+(e)+(f)
10 Missione 10 Trasporti e diritto alla mobilità									
01 Trasporto ferroviario	6.634.197,56	5.107.662,21	0,01	0,00	1.526.535,34	1.142.084,54	0,00	0,00	2.668.619,88
02 Trasporto pubblico locale	7.863.629,85	7.335.504,83	12.877,22	0,00	515.247,80	1.897.647,49	0,00	0,00	2.412.895,29
03 Trasporto per vie d'acqua	0,00	0,00	0,00	0,00	0,00	0,00	0,00	0,00	0,00
04 Altre modalità di trasporto	81.797,23	67.630,00	0,00	0,00	14.167,23	0,00	0,00	0,00	14.167,23
05 Viabilità e infrastrutture stradali	10.157.185,36	2.641.978,63	185.197,88	0,00	7.330.008,85	0,00	0,00	4.826.826,00	12.156.834,85
06 Politica regionale unitaria per i trasporti e il diritto alla mobilità (solo per le Regioni)	10.040.030,04	104.396,22	0,00	0,00	9.935.633,82	1.317.423,60	0,00	0,00	11.253.057,42
TOTALE MISSIONE 10 Trasporti e diritto alla mobilità	34.776.840,04	15.257.171,89	198.075,11	0,00	19.321.593,04	4.357.155,63	0,00	4.826.826,00	28.505.574,67

Allegato b) al Rendiconto- Fondo Pluriennale Vincolato
COMPOSIZIONE PER MISSIONI E PROGRAMMA DEL FONDO PLURIENNALE VINCOLATO DELL'ESERCIZIO 2021 DI RIFERIMENTO DEL BILANCIO

	Fondo pluriennale vincolato al 31 dicembre dell'esercizio 2020	Spese impegnate negli esercizi precedenti e imputate all'esercizio 2021 e coperte dal fondo pluriennale vincolato	Riaccertamento degli impegni di cui alla lettera b) effettuata nel corso dell'esercizio 2020 (cd. economie di impegno)	Riaccertamento degli impegni di cui alla lettera b) effettuata nel corso dell'esercizio 2021 (cd. economie di impegno) su impegni pluriennali finanziati dal FPV e imputati agli esercizi successivi al 2021	Quota del fondo pluriennale vincolato al 31 dicembre dell'esercizio 2020 rinviata all'esercizio 2022 e successivi	Spese impegnate nell'esercizio 2021 con imputazione all'esercizio 2022 e coperte dal fondo pluriennale vincolato	Spese impegnate nell'esercizio 2021 con imputazione all'esercizio 2023 e coperte dal fondo pluriennale vincolato	Spese impegnate nell'esercizio 2021 con imputazione a esercizi successivi a quelli considerati nel bilancio pluriennale e coperte dal fondo pluriennale vincolato	Fondo pluriennale vincolato al 31 dicembre dell'esercizio 2021
	(a)	(b)	(x)	(y)	(c) = (a)-(b)-(x)-(y)	(d)	(e)	(f)	(B)=(C)+(d)+(e)+(f)
11 Missione 11 Soccorso civile									
01 Sistema di protezione civile	1.472.110,66	1.195.855,59	103.822,93	0,00	172.432,14	285.454,24	0,00	0,00	457.886,38
02 Interventi a seguito di calamità naturali	3.971.532,10	1.039.611,42	226.836,26	0,00	2.705.084,42	365.601,20	133.502,56	33.375,65	3.237.563,83
03 Politica regionale unitaria per il soccorso e la protezione civile (solo per le Regioni)	0,00	0,00	0,00	0,00	0,00	0,00	0,00	0,00	0,00
TOTALE MISSIONE 11 Soccorso civile	5.443.642,76	2.235.467,01	330.659,19	0,00	2.877.516,56	651.055,44	133.502,56	33.375,65	3.695.450,21

Allegato b) al Rendiconto- Fondo Pluriennale Vincolato
COMPOSIZIONE PER MISSIONI E PROGRAMMA DEL FONDO PLURIENNALE VINCOLATO DELL'ESERCIZIO 2021 DI RIFERIMENTO DEL BILANCIO

	Fondo pluriennale vincolato al 31 dicembre dell'esercizio 2020	Spese impegnate negli esercizi precedenti e imputate all'esercizio 2021 e coperte dal fondo pluriennale vincolato	Riaccertamento degli impegni di cui alla lettera b) effettuata nel corso dell'esercizio 2020 (cd. economie di impegno)	Riaccertamento degli impegni di cui alla lettera b) effettuata nel corso dell'esercizio 2021 (cd. economie di impegno) su impegni pluriennali finanziati dal FPV e imputati agli esercizi successivi al 2021	Quota del fondo pluriennale vincolato al 31 dicembre dell'esercizio 2020 rinviata all'esercizio 2022 e successivi	Spese impegnate nell'esercizio 2021 con imputazione all'esercizio 2022 e coperte dal fondo pluriennale vincolato	Spese impegnate nell'esercizio 2021 con imputazione a esercizi successivi a quelli considerati nel bilancio pluriennale e coperte dal fondo pluriennale vincolato	Fondo pluriennale vincolato al 31 dicembre dell'esercizio 2021	
	(a)	(b)	(x)	(y)	(c) = (a)-(b)-(x)-(y)	(d)	(e)	(f)	(B)=(C)+(d)+(e)+(f)
12 Missione 12 Diritti sociali, politiche sociali e famiglia									
01 Interventi per l'infanzia e per i minori	100.070,36	67.632,51	6.007,15	0,00	26.430,70	242.500,00	0,00	0,00	268.930,70
02 Interventi per la disabilità	3.432.978,02	1.403.290,80	0,00	0,00	2.029.687,22	36.230,39	0,00	0,00	2.065.917,61
03 Interventi per gli anziani	0,00	0,00	0,00	0,00	0,00	0,00	0,00	0,00	0,00
04 Interventi per soggetti a rischio di esclusione sociale	1.149.578,29	592.813,95	170.164,75	0,00	386.599,59	1.056.318,01	0,00	0,00	1.442.917,60
05 Interventi per le famiglie	14.780,10	0,00	0,00	0,00	14.780,10	0,00	0,00	0,00	14.780,10
06 Interventi per il diritto alla casa	0,00	0,00	0,00	0,00	0,00	0,00	0,00	0,00	0,00
07 Programmazione e governo della rete dei servizi socio-sanitari e sociali	167.374,15	54.148,08	8.957,17	0,00	104.268,90	55.000,00	0,00	0,00	159.268,90
08 Cooperazione e associazionismo	3.185.647,62	1.812.526,47	0,00	0,00	1.373.121,15	19.135,40	0,00	0,00	1.392.256,55
09 Servizio necroscopico e cimiteriale	0,00	0,00	0,00	0,00	0,00	0,00	0,00	0,00	0,00
10 Politica regionale unitaria per i diritti sociali e la famiglia (solo per le Regioni)	6.844.222,42	1.532.684,93	212.323,38	0,00	5.099.214,11	9.215.054,93	0,00	0,00	14.314.269,04
TOTALE MISSIONE 12 Diritti sociali, politiche sociali e famiglia	14.894.650,96	5.463.096,74	397.452,45	0,00	9.034.101,77	10.624.238,73	0,00	0,00	19.658.340,50

Allegato b) al Rendiconto- Fondo Pluriennale Vincolato
COMPOSIZIONE PER MISSIONI E PROGRAMMA DEL FONDO PLURIENNALE VINCOLATO DELL'ESERCIZIO 2021 DI RIFERIMENTO DEL BILANCIO

	Fondo pluriennale vincolato al 31 dicembre dell'esercizio 2020	Spese impegnate negli esercizi precedenti e imputate all'esercizio 2021 e coperte dal fondo pluriennale vincolato	Riaccertamento degli impegni di cui alla lettera b) effettuata nel corso dell'esercizio 2020 (cd. economie di impegno)	Riaccertamento degli impegni di cui alla lettera b) effettuata nel corso dell'esercizio 2021 (cd. economie di impegno) su impegni pluriennali finanziati dal FPV e imputati agli esercizi successivi al 2021	Quota del fondo pluriennale vincolato al 31 dicembre dell'esercizio 2020 rinviata all'esercizio 2022 e successivi	Spese impegnate nell'esercizio 2021 con imputazione all'esercizio 2022 e coperte dal fondo pluriennale vincolato	Spese impegnate nell'esercizio 2021 con imputazione all'esercizio 2023 e coperte dal fondo pluriennale vincolato	Spese impegnate nell'esercizio 2021 con imputazione a esercizi successivi a quelli considerati nel bilancio pluriennale e coperte dal fondo pluriennale vincolato	Fondo pluriennale vincolato al 31 dicembre dell'esercizio 2021
	(a)	(b)	(x)	(y)	(c) = (a)-(b)-(x)-(y)	(d)	(e)	(f)	(B)=(C)+(d)+(e)+(f)
13 Missione 13 Tutela della salute									
01 Servizio sanitario regionale - finanziamento ordinario corrente per la garanzia del LEA	1.001.034,39	322.625,22	0,00	0,00	678.409,17	402.054,22	0,00	0,00	1.080.463,39
02 Servizio sanitario regionale - finanziamento aggiuntivo corrente per livelli di assistenza	0,00	0,00	0,00	0,00	0,00	0,00	0,00	0,00	0,00
03 Servizio sanitario regionale - finanziamento aggiuntivo corrente per la copertura dello	0,00	0,00	0,00	0,00	0,00	0,00	0,00	0,00	0,00
04 Servizio sanitario regionale - ripiano di disavanzi sanitari relativi ad esercizi pregressi	0,00	0,00	0,00	0,00	0,00	0,00	0,00	0,00	0,00
05 Servizio sanitario regionale - investimenti sanitari	0,00	0,00	0,00	0,00	0,00	0,00	0,00	0,00	0,00
06 Servizio sanitario regionale - restituzione maggiori gettiti SSN	0,00	0,00	0,00	0,00	0,00	0,00	0,00	0,00	0,00
07 Ulteriori spese in materia sanitaria	4.965.064,70	2.024.116,37	217.070,21	0,00	2.723.878,12	2.080.391,47	65.117,96	0,00	4.869.387,55
08 Politica regionale unitaria per la tutela della salute (solo per le Regioni)	0,00	0,00	0,00	0,00	0,00	0,00	0,00	0,00	0,00
TOTALE MISSIONE 13 Tutela della salute	5.966.099,09	2.346.741,59	217.070,21	0,00	3.402.287,29	2.482.445,69	65.117,96	0,00	5.949.850,94

Allegato b) al Rendiconto- Fondo Pluriennale Vincolato
COMPOSIZIONE PER MISSIONI E PROGRAMMA DEL FONDO PLURIENNALE VINCOLATO DELL'ESERCIZIO 2021 DI RIFERIMENTO DEL BILANCIO

	Fondo pluriennale vincolato al 31 dicembre dell'esercizio 2020	Spese impegnate negli esercizi precedenti e imputate all'esercizio 2021 e coperte dal fondo pluriennale vincolato	Riaccertamento degli impegni di cui alla lettera b) effettuata nel corso dell'esercizio 2020 (cd. economie di impegno)	Riaccertamento degli impegni di cui alla lettera b) effettuata nel corso dell'esercizio 2021 (cd. economie di impegno) su impegni pluriennali finanziati dal FPV e imputati agli esercizi successivi al 2021	Quota del fondo pluriennale vincolato al 31 dicembre dell'esercizio 2020 rinviata all'esercizio 2022 e successivi	Spese impegnate nell'esercizio 2021 con imputazione all'esercizio 2022 e coperte dal fondo pluriennale vincolato	Spese impegnate nell'esercizio 2021 con imputazione all'esercizio 2023 e coperte dal fondo pluriennale vincolato	Spese impegnate nell'esercizio 2021 con imputazione a esercizi successivi a quelli considerati nel bilancio pluriennale e coperte dal fondo pluriennale vincolato	Fondo pluriennale vincolato al 31 dicembre dell'esercizio 2021
	(a)	(b)	(x)	(y)	(c) = (a)-(b)-(x)-(y)	(d)	(e)	(f)	(B)=(C)+(d)+(e)+(f)
14 Missione 14 Sviluppo economico e competitività									
01 Industria, e PMI e Artigianato	935.812,44	207.631,84	337.310,91	0,00	390.869,69	4.680.096,54	0,00	0,00	5.070.966,23
02 Commercio - reti distributive - tutele dei consumatori	10.000,00	0,00	0,00	0,00	10.000,00	0,00	0,00	0,00	10.000,00
03 Ricerca e innovazione	0,00	0,00	0,00	0,00	0,00	0,00	0,00	0,00	0,00
04 Reti e altri servizi di pubblica utilità	10.600,09	0,00	0,09	0,00	10.600,00	0,00	0,00	0,00	10.600,00
05 Politica regionale unitaria per lo sviluppo economico e la competitività (Solo per le Regioni)	11.516.830,97	6.209.794,92	1.209.965,77	0,00	4.097.070,28	3.446.350,68	0,00	0,00	7.543.420,96
TOTALE MISSIONE 14 Sviluppo economico e competitività	12.473.243,50	6.417.426,76	1.547.276,77	0,00	4.508.539,97	8.126.447,22	0,00	0,00	12.634.987,19

Allegato b) al Rendiconto- Fondo Pluriennale Vincolato
COMPOSIZIONE PER MISSIONI E PROGRAMMA DEL FONDO PLURIENNALE VINCOLATO DELL'ESERCIZIO 2021 DI RIFERIMENTO DEL BILANCIO

	Fondo pluriennale vincolato al 31 dicembre dell'esercizio 2020	Spese impegnate negli esercizi precedenti e imputate all'esercizio 2021 e coperte dal fondo pluriennale vincolato	Riaccertamento degli impegni di cui alla lettera b) effettuata nel corso dell'esercizio 2020 (cd. economie di impegno)	Riaccertamento degli impegni di cui alla lettera b) effettuata nel corso dell'esercizio 2021 (cd. economie di impegno) su impegni pluriennali finanziati dal FPV e imputati agli esercizi successivi al 2021	Quota del fondo pluriennale vincolato al 31 dicembre dell'esercizio 2020 rinviata all'esercizio 2022 e successivi	Spese impegnate nell'esercizio 2021 con imputazione all'esercizio 2022 e coperte dal fondo pluriennale vincolato	Spese impegnate nell'esercizio 2021 con imputazione all'esercizio 2023 e coperte dal fondo pluriennale vincolato	Spese impegnate nell'esercizio 2021 con imputazione a esercizi successivi a quelli considerati nel bilancio pluriennale e coperte dal fondo pluriennale vincolato	Fondo pluriennale vincolato al 31 dicembre dell'esercizio 2021
	(a)	(b)	(x)	(y)	(c) = (a)-(b)-(x)-(y)	(d)	(e)	(f)	(B)=(C)+(d)+(e)+(f)
15 Missione 15 Politiche per il lavoro e la formazione professionale									
01 Servizi per lo sviluppo del mercato del lavoro	3.143,89	0,00	0,00	0,00	3.143,89	0,00	0,00	0,00	3.143,89
02 Formazione professionale	5.516.586,07	240.873,54	180.118,66	0,00	5.095.593,87	0,00	0,00	0,00	5.095.593,87
03 Sostegno all'occupazione	1.025.280,68	97.600,00	17.526,92	0,00	910.153,76	201.175,38	0,00	0,00	1.111.329,14
04 Politica regionale unitaria per il lavoro e la formazione professionale (solo per le Regioni)	6.152.333,96	1.211.130,21	1.017,62	0,00	4.940.186,13	1.785.978,95	15.442,17	0,00	6.741.607,25
TOTALE MISSIONE 15 Politiche per il lavoro e la formazione professionale	12.697.344,60	1.549.603,75	198.663,20	0,00	10.949.077,65	1.987.154,33	15.442,17	0,00	12.951.674,15

Allegato b) al Rendiconto- Fondo Pluriennale Vincolato
COMPOSIZIONE PER MISSIONI E PROGRAMMA DEL FONDO PLURIENNALE VINCOLATO DELL'ESERCIZIO 2021 DI RIFERIMENTO DEL BILANCIO

MISSIONI E PROGRAMMI	Fondo pluriennale vincolato al 31 dicembre dell'esercizio 2020	Spese impegnate negli esercizi precedenti e imputate all'esercizio 2021 e coperte dal fondo pluriennale vincolato	Riaccertamento degli impegni di cui alla lettera b) effettuata nel corso dell'esercizio 2020 (cd. economie di impegno)	Riaccertamento degli impegni di cui alla lettera b) effettuata nel corso dell'esercizio 2021 (cd. economie di impegno) su impegni pluriennali finanziati dal FPV e imputati agli esercizi successivi al 2021	Quota del fondo pluriennale vincolato al 31 dicembre dell'esercizio 2020 rinviata all'esercizio 2022 e successivi	Spese impegnate nell'esercizio 2021 con imputazione all'esercizio 2022 e coperte dal fondo pluriennale vincolato	Spese impegnate nell'esercizio 2021 con imputazione all'esercizio 2023 e coperte dal fondo pluriennale vincolato	Spese impegnate nell'esercizio 2021 con imputazione a esercizi successivi a quelli considerati nel bilancio pluriennale e coperte dal fondo pluriennale vincolato	Fondo pluriennale vincolato al 31 dicembre dell'esercizio 2021
	(a)	(b)	(x)	(y)	(c) = (a)-(b)-(x)-(y)	(d)	(e)	(f)	(g) = (c)+(d)+(e)+(f)
16 Missione 16 Agricoltura, politiche agroalimentari e pesca									
01 Sviluppo del settore agricolo e del sistema agroalimentare	1.223.669,41	769.379,02	89.971,64	7.423,96	357.194,79	592.814,89	210.090,31	73.047,81	1.233.147,80
02 Caccia e pesca	307.828,94	118.505,47	52.216,59	0,00	137.106,88	147.804,02	0,00	0,00	284.910,90
03 Politica regionale unitaria per l'agricoltura, i sistemi agroalimentari, la caccia e la pesca (solo agroalimentari e pesca)	772.608,42	139.257,73	80.630,24	0,00	552.720,45	89.518,84	0,00	0,00	642.239,29
TOTALE MISSIONE 16 Agricoltura, politiche agroalimentari e pesca	2.304.106,77	1.027.142,22	222.818,47	7.123,96	1.047.022,12	830.137,75	210.090,31	73.047,81	2.160.297,99

Allegato b) al Rendiconto- Fondo Pluriennale Vincolato
COMPOSIZIONE PER MISSIONI E PROGRAMMA DEL FONDO PLURIENNALE VINCOLATO DELL'ESERCIZIO 2021 DI RIFERIMENTO DEL BILANCIO

MISSIONI E PROGRAMMI	Fondo pluriennale vincolato al 31 dicembre dell'esercizio 2020	Spese impegnate negli esercizi precedenti e imputate all'esercizio 2021 e coperte dal fondo pluriennale vincolato	Riaccertamento degli impegni di cui alla lettera b) effettuata nel corso dell'esercizio 2020 (cd. economie di impegno)	Riaccertamento degli impegni di cui alla lettera b) effettuata nel corso dell'esercizio 2021 (cd. economie di impegno) su impegni pluriennali finanziati dal FPV e imputati agli esercizi successivi al 2021	Quota del fondo pluriennale vincolato al 31 dicembre dell'esercizio 2020 rinviata all'esercizio 2022 e successivi	Spese impegnate nell'esercizio 2021 con imputazione all'esercizio 2022 e coperte dal fondo pluriennale vincolato	Spese impegnate nell'esercizio 2021 con imputazione all'esercizio 2023 e coperte dal fondo pluriennale vincolato	Spese impegnate nell'esercizio 2021 con imputazione a esercizi successivi a quelli considerati nel bilancio pluriennale e coperte dal fondo pluriennale vincolato	Fondo pluriennale vincolato al 31 dicembre dell'esercizio 2021
	(a)	(b)	(x)	(y)	(c) = (a)-(b)-(x)-(y)	(d)	(e)	(f)	(B)=(C)+(d)+(e)+(f)
17 Missione 17 Energia e diversificazione delle fonti energetiche									
01 Fonti energetiche	36.963,88	0,00	3.968,33	0,00	32.995,55	0,00	0,00	0,00	32.995,55
02 Politica regionale unitaria per l'energia e la diversificazione delle fonti energetiche (Bolo per	622.175,46	236.850,43	230.398,86	0,00	154.926,17	2.056.024,17	0,00	0,00	2.210.950,34
TOTALE MISSIONE 17 Energia e diversificazione delle fonti energetiche	659.139,34	236.850,43	234.367,19	0,00	187.921,72	2.056.024,17	0,00	0,00	2.243.945,89

Allegato b) al Rendiconto- Fondo Pluriennale Vincolato
COMPOSIZIONE PER MISSIONI E PROGRAMMA DEL FONDO PLURIENNALE VINCOLATO DELL'ESERCIZIO 2021 DI RIFERIMENTO DEL BILANCIO

MISSIONI E PROGRAMMI	Fondo pluriennale vincolato al 31 dicembre dell'esercizio 2020	Spese impegnate negli esercizi precedenti e imputate all'esercizio 2021 e coperte dal fondo pluriennale vincolato	Riaccertamento degli impegni di cui alla lettera b) effettuata nel corso dell'esercizio 2020 (cd. economie di impegno)	Riaccertamento degli impegni di cui alla lettera b) effettuata nel corso dell'esercizio 2021 (cd. economie di impegno) su impegni pluriennali finanziati dal FPV e imputati agli esercizi successivi al 2021	Quota del fondo pluriennale vincolato al 31 dicembre dell'esercizio 2020 rinviata all'esercizio 2022 e successivi	Spese impegnate nell'esercizio 2021 con imputazione all'esercizio 2022 e coperte dal fondo pluriennale vincolato	Spese impegnate nell'esercizio 2021 con imputazione all'esercizio 2023 e coperte dal fondo pluriennale vincolato	Spese impegnate nell'esercizio 2021 con imputazione a esercizi successivi a quelli considerati nel bilancio pluriennale e coperte dal fondo pluriennale vincolato	Fondo pluriennale vincolato al 31 dicembre dell'esercizio 2021
	(a)	(b)	(x)	(y)	(c) = (a)-(b)-(x)-(y)	(d)	(e)	(f)	(g) = (c)+(d)+(e)+(f)
18 Missione 18 Relazioni con le altre autonomie territoriali e locali									
01 Relazioni finanziarie con le altre autonomie territoriali	5.817,80	0,00	5.817,80	0,00	0,00	12.523,51	0,00	0,00	12.523,51
02 Politica regionale unitaria per le relazioni con le altre autonomie territoriali e locali (Solo per le	0,00	0,00	0,00	0,00	0,00	0,00	0,00	0,00	0,00
TOTALE MISSIONE 18 Relazioni con le altre autonomie territoriali e locali	5.817,80	0,00	5.817,80	0,00	0,00	12.523,51	0,00	0,00	12.523,51

Allegato b) al Rendiconto- Fondo Pluriennale Vincolato
COMPOSIZIONE PER MISSIONI E PROGRAMMA DEL FONDO PLURIENNALE VINCOLATO DELL'ESERCIZIO 2021 DI RIFERIMENTO DEL BILANCIO

MISSIONI E PROGRAMMI	Fondo pluriennale vincolato al 31 dicembre dell'esercizio 2020	Spese impegnate negli esercizi precedenti e imputate all'esercizio 2021 e coperte dal fondo pluriennale vincolato	Riaccertamento degli impegni di cui alla lettera b) effettuata nel corso dell'esercizio 2020 (cd. economie di impegno)	Riaccertamento degli impegni di cui alla lettera b) effettuata nel corso dell'esercizio 2021 (cd. economie di impegno) su impegni pluriennali finanziati dal FPV e imputati agli esercizi successivi al 2021	Quota del fondo pluriennale vincolato al 31 dicembre dell'esercizio 2020 rinviata all'esercizio 2022 e successivi	Spese impegnate nell'esercizio 2021 con imputazione all'esercizio 2022 e coperte dal fondo pluriennale vincolato	Spese impegnate nell'esercizio 2021 con imputazione all'esercizio 2023 e coperte dal fondo pluriennale vincolato	Spese impegnate nell'esercizio 2021 con imputazione a esercizi successivi a quelli considerati nel bilancio pluriennale e coperte dal fondo pluriennale vincolato	Fondo pluriennale vincolato al 31 dicembre dell'esercizio 2021
	(a)	(b)	(x)	(y)	(c) = (a)-(b)-(x)-(y)	(d)	(e)	(f)	(B)=(C)+(d)+(e)+(f)
19 Missione 19 Relazioni internazionali									
01 Relazioni internazionali e Cooperazione allo sviluppo	84.386,10	42.231,08	12.915,52	0,00	29.239,50	33.410,00	0,00	0,00	62.649,50
02 Cooperazione territoriale (solo per le Regioni)	9.171,01	7.046,01	0,00	0,00	2.125,00	1.257,96	0,00	0,00	3.382,96
TOTALE MISSIONE 19 Relazioni internazionali	93.557,11	49.277,09	12.915,52	0,00	31.364,50	34.667,96	0,00	0,00	66.032,46

Allegato b) al Rendiconto- Fondo Pluriennale Vincolato
COMPOSIZIONE PER MISSIONI E PROGRAMMA DEL FONDO PLURIENNALE VINCOLATO DELL'ESERCIZIO 2021 DI RIFERIMENTO DEL BILANCIO

Fondo pluriennale vincolato al 31 dicembre dell'esercizio 2020	Spese impegnate negli esercizi precedenti e imputate all'esercizio 2021 e coperte dal fondo pluriennale vincolato	Riaccertamento degli impegni di cui alla lettera b) effettuata nel corso dell'esercizio 2020 (cd. economie di impegno)	Riaccertamento degli impegni di cui alla lettera b) effettuata nel corso dell'esercizio 2021 (cd. economie di impegno) su impegni pluriennali finanziati dal FPV e imputati agli esercizi successivi al 2021	Quota del fondo pluriennale vincolato al 31 dicembre dell'esercizio 2020 rinviata all'esercizio 2022 e successivi	Spese impegnate nell'esercizio 2021 con imputazione all'esercizio 2022 e coperte dal fondo pluriennale vincolato	Spese impegnate nell'esercizio 2021 con imputazione all'esercizio 2023 e coperte dal fondo pluriennale vincolato	Spese impegnate nell'esercizio 2021 con imputazione a esercizi successivi a quelli considerati nel bilancio pluriennale e coperte dal fondo pluriennale vincolato	Fondo pluriennale vincolato al 31 dicembre dell'esercizio 2021
(a)	(b)	(x)	(y)	(c) = (a)-(b)-(x)-(y)	(d)	(e)	(f)	(B)=(C)+(d)+(e)+(f)
MISSIONI E PROGRAMMI								
TOTALE	157.093.781,64	6.051.607,01	7.123,96	95.777.083,53	74.906.719,08	5.947.194,96	9.091.748,08	185.722.745,65

Allegato J

RENDICONTO GENERALE ESERCIZIO FINANZIARIO ANNO 2021

Composizione dell'accantonamento al fondo crediti
di dubbia esigibilità e al fondo svalutazione crediti

Allegato c) - Fondo crediti di dubbia esigibilità

COMPOSIZIONE DELL'ACCANTONAMENTO AL FONDO CREDITI DI DUBBIA ESIGIBILITA' E AL FONDO SVALUTAZIONE CREDITI

TIPOLOGIA	DENOMINAZIONE	RESIDUI ATTIVI FORMATISI NELL'ESERCIZIO CUI SI RIFERISCE IL RENDICONTO (a)	RESIDUI ATTIVI DEGLI ESERCIZI PRECEDENTI (b)	TOTALE RESIDUI ATTIVI (c) = (a) + (b)	IMPORTO MINIMO DEL FONDO (d)	FONDO CREDITI DI DUBBIA ESIGIBILITA' (e)	% di accantonamento al fondo crediti di dubbia esigibilità (f) = (e) / (c)
ENTRATE CORRENTI DI NATURA TRIBUTARIA, CONTRIBUTIVA E PEREQUATIVA							
1010100	Tipologia 101: Imposte, tasse e proventi assimilati di cui accertati per cassa sulla base del principio contabile 3.7	28.387.366,38 4.249.307,58	80.017.011,50 -	108.404.377,88 4.249.307,58			
	Tipologia 101: Imposte, tasse e proventi assimilati non accertati per cassa	24.138.058,80	80.017.011,50	104.155.070,30	67.804.142,14	69.804.142,14	67,02%
1010200	Tipologia 102: Tributi destinati al finanziamento della sanità (solo per le Regioni) di cui accertati per cassa sulla base del principio contabile 3.7	103.708.692,41 -	179.299.106,54 -	283.007.798,95 -			
	Tipologia 102: Tributi destinati al finanziamento della sanità non accertati per cassa	103.708.692,41	179.299.106,54	283.007.798,95	-	-	0,00%
1010300	Tipologia 103: Tributi devoluti e regolati alle autonomie speciali (solo per le Regioni) di cui accertati per cassa sulla base del principio contabile 3.7	- -	- -	- -			
	Tipologia 103: Tributi devoluti e regolati alle autonomie speciali non accertati per cassa	-	-	-	-	-	-
1010400	Tipologia 104: Compartecipazioni di tributi	-	-	-	-	-	-
1030100	Tipologia 301: Fondi perequativi da Amministrazioni Centrali	114.617.849,34	139.972.730,27	254.590.579,61	-	-	0,00%
1030200	Tipologia 302: Fondi perequativi dalla Regione o Provincia autonoma (solo per gli Enti locali)	-	-	-	-	-	-
1000000	TOTALE TITOLO 1	246.713.908,13	399.288.848,31	646.002.756,44	67.804.142,14	69.804.142,14	10,81%
TRASFERIMENTI CORRENTI							
2010100	Tipologia 101: Trasferimenti correnti da Amministrazioni pubbliche	89.012.826,05	40.281.219,08	129.294.045,13	-	-	0,00%
2010200	Tipologia 102: Trasferimenti correnti da Famiglie	-	-	-	-	-	0,00%
2010300	Tipologia 103: Trasferimenti correnti da Imprese	305.297,96	-	305.297,96	245,09	245,09	0,08%
2010400	Tipologia 104: Trasferimenti correnti da Istituzioni Sociali Private	-	45.500,00	45.500,00	-	-	0,00%
2010500	Tipologia 105: Trasferimenti correnti dall'Unione Europea e dal Resto del Mondo Trasferimenti correnti dall'Unione Europea Trasferimenti correnti dal Resto del Mondo	19.798.674,77 19.752.663,59 46.011,18	11.807.368,97 11.759.510,57 47.858,40	31.606.043,74 31.512.174,16 93.869,58	-	-	0,00%
2000000	TOTALE TITOLO 2	109.116.798,78	52.134.088,05	161.250.886,83	245,09	245,09	0,00%
ENTRATE EXTRATRIBUTARIE							
3010000	Tipologia 100: Vendita di beni e servizi e proventi derivanti dalla gestione dei beni	156.252,14	34.369.709,77	34.525.961,91	622.511,92	622.511,92	1,80%
3020000	Tipologia 200: Proventi derivanti dall'attività di controllo e repressione delle irregolarità e degli illeciti	395.549,79	5.097.527,21	5.493.077,00	5.231.199,03	5.231.199,03	95,23%
3030000	Tipologia 300: Interessi attivi	12.947,26	29.571,76	42.519,02	16.671,72	16.671,72	39,21%
3040000	Tipologia 400: Altre entrate da redditi da capitale	-	-	-	-	-	0,00%
3050000	Tipologia 500: Rimborsi e altre entrate correnti	2.348.465,00	1.195.637,14	3.544.102,14	129.399,84	129.399,84	3,65%
3000000	TOTALE TITOLO 3	2.913.214,19	40.692.445,88	43.605.660,07	5.999.782,51	5.999.782,51	13,76%
ENTRATE IN CONTO CAPITALE							
4010000	Tipologia 100: Tributi in conto capitale	-	-	-	-	-	0,00%
4020000	Tipologia 200: Contributi agli investimenti Contributi agli investimenti da amministrazioni pubbliche Contributi agli investimenti da UE Tipologia 200: Contributi agli investimenti al netto dei contributi da PA e da UE	43.216.889,19 25.160.440,34 18.056.448,85 -	134.928.507,97 133.967.603,72 960.904,25 -	178.145.397,16 159.128.044,06 19.017.353,10 -	-	-	0,00%
4030000	Tipologia 300: Altri trasferimenti in conto capitale Altri trasferimenti in conto capitale da amministrazioni pubbliche Altri trasferimenti in conto capitale da UE Tipologia 300: Altri trasferimenti in conto capitale al netto dei trasferimenti da PA e da UE	16.039,25 16.039,25 - -	23.104,00 23.104,00 - -	39.143,25 39.143,25 - -	-	-	0,00%
4040000	Tipologia 400: Entrate da alienazione di beni materiali e immateriali	-	-	-	-	-	0,00%
4050000	Tipologia 500: Altre entrate in conto capitale	695.860,04	897.780,97	1.593.641,01	957.621,37	957.621,37	60,09%
4000000	TOTALE TITOLO 4	43.928.788,48	135.849.392,94	179.778.181,42	957.621,37	957.621,37	0,53%
ENTRATE DA RIDUZIONE DI ATTIVITA' FINANZIARIE							
5010000	Tipologia 100: Alienazione di attività finanziarie	-	-	-	-	-	0,00%
5020000	Tipologia 200: Riscossione crediti di breve termine	-	-	-	-	-	0,00%
5030000	Tipologia 300: Riscossione crediti di medio-lungo termine	-	-	-	-	-	0,00%
5040000	Tipologia 400: Altre entrate per riduzione di attività finanziarie	106.684.542,14	71.419.604,53	178.104.146,67	-	-	0,00%
5000000	TOTALE TITOLO 5	106.684.542,14	71.419.604,53	178.104.146,67	-	-	0,00%
TOTALE GENERALE		509.357.251,72	699.384.379,71	1.208.741.631,43	74.761.791,11	76.761.791,11	0,00%
DI CUI FONDO CREDITI DI DUBBIA ESIGIBILITA' IN C/CAPITALE		43.928.788,48	135.849.392,94	179.778.181,42	957.621,37	957.621,37	0,00%
DI CUI FONDO CREDITI DI DUBBIA ESIGIBILITA' DI PARTE CORRENTE (n)		465.428.463,24	563.534.986,77	1.028.963.450,01	73.804.169,74	75.804.169,74	0,00%

CONFRONTO FONDO CREDITI DI DUBBIA ESIGIBILITA' - FONDO SVALUTAZIONE CREDITI	TOTALE CREDITI	FONDO SVALUTAZIONE CREDITI
RESIDUI ATTIVI NEL CONTO DEL BILANCIO TITOLI DA 1 A 5	1.208.741.631,43	76.761.791,11
CREDITI STRALCIATI DAL CONTO DEL BILANCIO		
ACCERTAMENTI IMPUTATI AGLI ESERCIZI SUCCESSIVI A QUELLO CUI IL RENDICONTO SI RIFERISCE (m)	10.299.358,45	10.299.358,45
TOTALE	1.219.040.989,88	87.061.149,56

Allegato K

RENDICONTO GENERALE ESERCIZIO FINANZIARIO ANNO 2021

Prospetto delle entrate di bilancio per titoli,
tipologie e categorie

Allegato d) al Rendiconto - Entrate per categorie

PROSPETTO DELLE ENTRATE DI BILANCIO PER TITOLI, TIPOLOGIE E CATEGORIE

TITOLO TIPOLOGIA CATEGORIA	DENOMINAZIONE	ACCERTAMENTI	di cui entrate accertate non ricorrenti	RISCOSSIONI IN C/COMPETENZA ¹	RISCOSSIONI IN C/RESIDUI ¹
	ENTRATE CORRENTI DI NATURA TRIBUTARIA, CONTRIBUTIVA E PEREQUATIVA				
1010100	Tipologia 101: Imposte tasse e proventi assimilati	213.031.924,24	28.410.605,04	184.644.557,86	27.901.802,85
1010117	Addizionale regionale IRPEF non sanità	24.345.987,24	2.174.987,24	21.174.987,24	21.461.730,00
1010120	Imposta regionale sulle attività produttive (IRAP) non Sanità	76.302.453,62	8.553.031,93	74.516.895,62	2.208.496,00
1010131	Imposta regionale sulla benzina per autotrazione	0,00	0,00	0,00	0,00
1010142	Imposta regionale sulle concessioni statali sui beni del demanio marittimo	0,00	0,00	0,00	0,00
1010143	Imposta regionale sulle concessioni statali sui beni del patrimonio indisponibile	793,27	0,00	793,27	0,00
1010144	Imposta regionale per le emissioni sonore degli aeromobili	0,00	0,00	0,00	0,00
1010146	Tassa regionale per il diritto allo studio universitario	4.487.680,00	0,00	4.487.680,00	0,00
1010147	Tassa sulla concessione per la caccia e per la pesca	2.389.622,10	0,00	2.389.622,10	6.301,49
1010148	Tasse sulle concessioni regionali	0,00	0,00	0,00	0,00
1010150	Tassa di circolazione dei veicoli a motore (tassa automobilistica)	102.153.694,89	17.682.585,87	98.051.014,36	4.058.124,88
1010155	Tassa di abilitazione all'esercizio professionale	35.553,00	0,00	33.396,30	346,97
1010159	Tributo speciale per il deposito in discarica dei rifiuti solidi	1.362.064,32	0,00	1.362.064,32	0,00
1010160	Tributo per l'esercizio delle funzioni di tutela, protezione e igiene dell'ambiente	0,00	0,00	0,00	0,00
1010170	Proventi del Casinò	0,00	0,00	0,00	0,00
1010177	Addizionale regionale sul gas naturale	1.954.075,80	0,00	1.649.694,40	166.803,51
1010195	Altre ritenute n.a.c.	0,00	0,00	0,00	0,00
1010196	Altre entrate su lotto, lotterie e altre attività di gioco n.a.c.	0,00	0,00	0,00	0,00
1010197	Altre accise n.a.c.	0,00	0,00	0,00	0,00
1010198	Altre imposte sostitutive n.a.c.	0,00	0,00	0,00	0,00
1010199	Altre imposte, tasse e proventi n.a.c.	0,00	0,00	0,00	0,00
1010200	Tipologia 102: Tributi destinati al finanziamento della sanità	1.571.329.062,66	0,00	1.467.620.370,25	194.252.076,74
1010201	Imposta regionale sulle attività produttive - IRAP - Sanità	232.023.000,00	0,00	135.186.395,04	182.822.689,78
1010202	Imposta regionale sulle attività produttive - IRAP - Sanità derivante da manovra fiscale regionale	0,00	0,00	0,00	0,00
1010203	Compartecipazione IVA - Sanità	1.203.317.562,66	0,00	1.203.317.562,66	0,00
1010204	Addizionale IRPEF - Sanità	135.988.500,00	0,00	129.116.412,55	11.429.386,96
1010205	Addizionale IRPEF - Sanità derivante da manovra fiscale regionale	0,00	0,00	0,00	0,00
1010206	Accisa sulla benzina per autotrazione - sanità	0,00	0,00	0,00	0,00
1010299	Altri tributi destinati al finanziamento della spesa sanitaria	0,00	0,00	0,00	0,00

Allegato d) al Rendiconto - Entrate per categorie

PROSPETTO DELLE ENTRATE DI BILANCIO PER TITOLI, TIPOLOGIE E CATEGORIE

TITOLO TIPOLOGIA CATEGORIA	DENOMINAZIONE	ACCERTAMENTI	di cui entrate accertate non ricorrenti	RISCOSSIONI IN C/COMPETENZA ¹	RISCOSSIONI IN C/RESIDUI ¹
1010300	Tipologia 103: Tributi devoluti e regolati alle autonomie speciali	0,00	0,00	0,00	0,00
1010301	Imposta sul reddito delle persone fisiche (ex IRPEF)	0,00	0,00	0,00	0,00
1010302	Imposta sul reddito delle società (ex IRPEG)	0,00	0,00	0,00	0,00
1010303	Imposta sostitutiva dell'IRPEF e dell'imposta di registro e di bollo sulle locazioni di immobili per finalità abitative (cedolare secca)	0,00	0,00	0,00	0,00
1010304	Imposte sostitutive su risparmio gestito	0,00	0,00	0,00	0,00
1010305	Imposta sostitutiva in materia di conferimenti di aziende, fusioni e scissioni	0,00	0,00	0,00	0,00
1010307	Imposta municipale propria riservata all'erario	0,00	0,00	0,00	0,00
1010309	Imposta patrimoniale sul valore degli immobili situati all'estero	0,00	0,00	0,00	0,00
1010310	Imposta sulle riserve matematiche delle imprese di assicurazione	0,00	0,00	0,00	0,00
1010311	Imposta sul valore delle attività finanziarie detenute all'estero dalle persone fisiche residenti nel territorio dello stato	0,00	0,00	0,00	0,00
1010312	Imposta sulle plusvalenze da cessione di attività finanziarie	0,00	0,00	0,00	0,00
1010313	Imposta sostitutiva delle imposte sui redditi su plusvalenze da cessione a titolo oneroso di azioni e di altri rapporti partecipativi	0,00	0,00	0,00	0,00
1010314	Imposte su assicurazione vita	0,00	0,00	0,00	0,00
1010315	Imposta erariale sugli aeromobili privati	0,00	0,00	0,00	0,00
1010318	Ritenute sugli interessi e su altri redditi da capitale	0,00	0,00	0,00	0,00
1010319	Ritenute e imposte sostitutive sugli utili distribuiti dalle società di capitali	0,00	0,00	0,00	0,00
1010321	Imposta sul valore aggiunto (IVA) sugli scambi interni	0,00	0,00	0,00	0,00
1010322	Imposta sul valore aggiunto (IVA) sulle importazioni	0,00	0,00	0,00	0,00
1010323	Imposta sulle assicurazioni	0,00	0,00	0,00	0,00
1010324	Accisa sui tabacchi	0,00	0,00	0,00	0,00
1010325	Accisa sull'alcole e le bevande alcoliche	0,00	0,00	0,00	0,00
1010326	Accisa sull'energia elettrica	0,00	0,00	0,00	0,00
1010327	Accisa sui prodotti energetici	0,00	0,00	0,00	0,00
1010330	Imposta sul gas naturale	0,00	0,00	0,00	0,00
1010332	Imposta di consumo su oli lubrificanti e bitumi di petrolio	0,00	0,00	0,00	0,00
1010333	Imposta di registro	0,00	0,00	0,00	0,00
1010334	Imposta di bollo	0,00	0,00	0,00	0,00
1010335	Imposta ipotecaria	0,00	0,00	0,00	0,00
1010336	Imposta unica sui concorsi pronostici e sulle scommesse	0,00	0,00	0,00	0,00
1010337	Proventi da lotto, lotterie e altri giochi	0,00	0,00	0,00	0,00
1010338	Imposta sugli intrattenimenti	0,00	0,00	0,00	0,00
1010345	Tassa sulle concessioni governative	0,00	0,00	0,00	0,00
1010356	Tassa sulle emissioni di anidride solforosa	0,00	0,00	0,00	0,00
1010358	Canone radiotelevisivo	0,00	0,00	0,00	0,00
1010362	Diritti catastali	0,00	0,00	0,00	0,00
1010371	Proventi della vendita di denaturanti e contrassegni di Stato	0,00	0,00	0,00	0,00

Allegato d) al Rendiconto - Entrate per categorie

PROSPETTO DELLE ENTRATE DI BILANCIO PER TITOLI, TIPOLOGIE E CATEGORIE

TITOLO TIPOLOGIA CATEGORIA	DENOMINAZIONE	ACCERTAMENTI	di cui entrate accertate non ricorrenti	RISCOSSIONI IN C/COMPETENZA ¹	RISCOSSIONI IN C/RESIDUI ¹
1010372	Proventi vari dei Monopoli di Stato	0,00	0,00	0,00	0,00
1010374	Imposte sulle successioni e donazioni	0,00	0,00	0,00	0,00
1010395	Altre accise n.a.c.	0,00	0,00	0,00	0,00
1010396	Altre entrate su lotto, lotterie e altre attività di gioco n.a.c.	0,00	0,00	0,00	0,00
1010397	Altre ritenute n.a.c.	0,00	0,00	0,00	0,00
1010398	Altre imposte sostitutive n.a.c.	0,00	0,00	0,00	0,00
1010399	Altre ritenute n.a.c.	0,00	0,00	0,00	0,00
1010400	Tipologia 104: Compartecipazioni di tributi	100.551.026,49	0,00	100.551.026,49	0,00
1010401	Compartecipazione IVA a Regioni - non Sanità	0,00	0,00	0,00	0,00
1010402	Addizionale regionale alla compartecipazione IVA	0,00	0,00	0,00	0,00
1010403	Compartecipazione al bollo auto	0,00	0,00	0,00	0,00
1010404	Compartecipazione al gasolio	0,00	0,00	0,00	0,00
1010409	Compartecipazioni accise benzina e gasolio destinate ad alimentare il Fondo Nazionale Trasporti di cui all'art.16 bis del DL 95/2012	100.551.026,49	0,00	100.551.026,49	0,00
1010497	Altre compartecipazioni di imposte a Regioni non destinati al finanziamento della spesa sanitaria	0,00	0,00	0,00	0,00
1030100	Tipologia 301: Fondi perequativi da Amministrazioni Centrali	128.471.133,34	0,00	13.853.284,00	188.298.762,43
1030101	Fondi perequativi dallo Stato	4.904.815,00	0,00	4.904.815,00	0,00
1030102	Fondo perequativo dallo Stato - Sanità	123.566.318,34	0,00	8.948.469,00	188.298.762,43
1000000	TOTALE TITOLO 1	2.013.383.146,73	28.410.605,04	1.766.669.238,60	410.452.642,02
	TRASFERIMENTI CORRENTI				
2010100	Tipologia 101: Trasferimenti correnti da Amministrazioni pubbliche	241.693.939,52	156.242.631,36	152.681.113,47	35.674.854,26
2010101	Trasferimenti correnti da Amministrazioni Centrali	241.411.033,87	155.959.725,71	152.563.220,28	35.634.179,40
2010102	Trasferimenti correnti da Amministrazioni Locali	282.905,65	282.905,65	117.893,19	40.674,86
2010103	Trasferimenti correnti da Enti di Previdenza	0,00	0,00	0,00	0,00
2010104	Trasferimenti correnti da organismi interni e/o unità locali della amministrazione	0,00	0,00	0,00	0,00
2010200	Tipologia 102: Trasferimenti correnti da Famiglie	0,00	0,00	0,00	0,00
2010201	Trasferimenti correnti da Famiglie	0,00	0,00	0,00	0,00
2010300	Tipologia 103: Trasferimenti correnti da Imprese	33.685.814,98	530.628,55	33.380.517,02	15.309,65
2010301	Sponsorizzazioni da imprese	0,00	0,00	0,00	0,00
2010302	Altri trasferimenti correnti da imprese	33.685.814,98	530.628,55	33.380.517,02	15.309,65

Allegato d) al Rendiconto - Entrate per categorie

PROSPETTO DELLE ENTRATE DI BILANCIO PER TITOLI, TIPOLOGIE E CATEGORIE

TITOLO TIPOLOGIA CATEGORIA	DENOMINAZIONE	ACCERTAMENTI	di cui entrate accertate non ricorrenti	RISCOSSIONI IN C/COMPETENZA ¹	RISCOSSIONI IN C/RESIDUI ¹
2010400 2010401	Tipologia 104: Trasferimenti correnti da Istituzioni Sociali Private Trasferimenti correnti da Istituzioni Sociali Private	0,00 0,00	0,00 0,00	0,00 0,00	0,00 0,00
2010500 2010501 2010502	Tipologia 105: Trasferimenti correnti dall'Unione Europea e dal Resto del Mondo Trasferimenti correnti dall'Unione Europea Trasferimenti correnti dal Resto del Mondo	36.654.959,93 36.334.665,59 320.294,34	36.654.959,93 36.334.665,59 320.294,34	16.856.285,16 16.582.002,00 274.283,16	25.610.140,52 25.610.140,52 0,00
2000000	TOTALE TITOLO 2	312.034.714,43	193.428.219,84	202.917.915,65	61.300.304,43
	ENTRATE EXTRARIBUTARIE				
3010000 3010100 3010200 3010300	Tipologia 100: Vendita di beni e servizi e proventi derivanti dalla gestione dei beni Vendita di beni Entrate dalla vendita e dall'erogazione di servizi Proventi derivanti dalla gestione dei beni	90.061.996,67 17.577,38 75.088.128,16 14.956.291,13	41.161,60 0,00 41.161,60 0,00	89.905.744,53 17.577,38 75.069.297,87 14.818.869,28	15.457.936,70 0,00 15.074.356,02 383.580,68
3020000 3020100 3020200 3020300 3020400	Tipologia 200: Proventi derivanti dall'attività di controllo e repressione delle irregolarità e degli illeciti Entrate da amministrazioni pubbliche derivanti dall'attività di controllo e repressione delle irregolarità e degli illeciti Entrate da famiglie derivanti dall'attività di controllo e repressione delle irregolarità e degli illeciti Entrate da Imprese derivanti dall'attività di controllo e repressione delle irregolarità e degli illeciti Entrate da Istituzioni Sociali Private derivanti dall'attività di controllo e repressione delle irregolarità e degli illeciti	792.943,60 192.270,19 161.886,43 438.786,98 0,00	792.943,60 192.270,19 161.886,43 438.786,98 0,00	397.393,81 192.270,19 112.618,74 92.504,88 0,00	348.992,72 176.994,00 42.495,72 129.503,00 0,00
3030000 3030100 3030200 3030300	Tipologia 300: Interessi attivi Interessi attivi da titoli o finanziamenti a breve termine Interessi attivi da titoli obbligazionari a medio - lungo termine Altri interessi attivi	16.593.370,88 0,00 0,00 16.593.370,88	365.131,69 0,00 0,00 365.131,69	16.580.423,62 0,00 0,00 16.580.423,62	3.485,56 0,00 0,00 3.485,56
3040000 3040100 3040200 3040300 3049900	Tipologia 400: Altre entrate da redditi da capitale Rendimenti da fondi comuni di investimento Entrate derivanti dalla distribuzione di dividendi Entrate derivanti dalla distribuzione di utili e avanzi Altre entrate da redditi da capitale	0,00 0,00 0,00 0,00 0,00	0,00 0,00 0,00 0,00 0,00	0,00 0,00 0,00 0,00 0,00	0,00 0,00 0,00 0,00 0,00
3050000 3050100	Tipologia 500: Rimborsi e altre entrate correnti Indennizzi di assicurazione	14.302.692,66 15.940,10	10.227.341,68 15.940,10	11.954.227,66 15.940,10	2.649.876,50 0,00

Allegato d) al Rendiconto - Entrate per categorie

PROSPETTO DELLE ENTRATE DI BILANCIO PER TITOLI, TIPOLOGIE E CATEGORIE

TITOLO TIPOLOGIA CATEGORIA	DENOMINAZIONE	ACCERTAMENTI	di cui entrate accertate non ricorrenti	RISCOSSIONI IN C/COMPETENZA ¹	RISCOSSIONI IN C/RESIDUI ¹
3050200	Rimborsi in entrata	8.759.114,51	4.708.069,24	8.466.042,05	137.415,96
3059900	Altre entrate correnti n.a.c.	5.527.638,05	5.503.332,34	3.472.245,51	2.512.460,54
3000000	TOTALE TITOLO 3	121.751.003,81	11.426.578,57	118.837.789,62	18.460.291,48
	ENTRATE IN CONTO CAPITALE				
4010000	Tipologia 100: Tributi in conto capitale	0,00	0,00	0,00	0,00
4010100	Imposte da sanatorie e condoni	0,00	0,00	0,00	0,00
4010200	Altre imposte in conto capitale	0,00	0,00	0,00	0,00
4020000	Tipologia 200: Contributi agli investimenti	86.113.297,19	86.113.297,19	42.896.408,00	75.341.464,55
4020100	Contributi agli investimenti da amministrazioni pubbliche	47.064.801,77	47.064.801,77	21.904.361,43	36.473.098,22
4020200	Contributi agli investimenti da Famiglie	0,00	0,00	0,00	0,00
4020300	Contributi agli investimenti da Imprese	0,00	0,00	0,00	0,00
4020400	Contributi agli investimenti da Istituzioni Sociali Private	0,00	0,00	0,00	0,00
4020500	Contributi agli investimenti dall'Unione Europea e dal Resto del Mondo	39.048.495,42	39.048.495,42	20.992.046,57	38.868.366,33
4020600	Contributi agli investimenti direttamente destinati al rimborso di prestiti da amministrazioni pubbliche	0,00	0,00	0,00	0,00
4030000	Tipologia 300: Altri trasferimenti in conto capitale	39.837,25	39.837,25	23.798,00	24.496,00
4030100	Trasferimenti in conto capitale per assunzione di debiti dell'amministrazione da parte di amministrazioni pubbliche	0,00	0,00	0,00	0,00
4030200	Trasferimenti in conto capitale per assunzione di debiti dell'amministrazione da parte di Imprese	0,00	0,00	0,00	0,00
4030300	Trasferimenti in conto capitale per assunzione di debiti dell'amministrazione da parte dell'Unione Europea e del Resto del Mondo	0,00	0,00	0,00	0,00
4030400	Trasferimenti in conto capitale da parte di amministrazioni pubbliche per cancellazione di debiti dell'amministrazione	0,00	0,00	0,00	0,00
4030500	Trasferimenti in conto capitale da parte di Imprese per cancellazione di debiti dell'amministrazione	0,00	0,00	0,00	0,00
4030600	Trasferimenti in conto capitale da parte dell'Unione Europea e Resto del Mondo per cancellazione di debiti dell'amministrazione	0,00	0,00	0,00	0,00
4030700	Trasferimenti in conto capitale per ripiano disavanzi pregressi da amministrazioni pubbliche	0,00	0,00	0,00	0,00
4030800	Trasferimenti in conto capitale per ripiano disavanzi pregressi da Imprese	0,00	0,00	0,00	0,00
4030900	Trasferimenti in conto capitale per ripiano disavanzi pregressi dall'Unione Europea e dal Resto del Mondo	39.837,25	39.837,25	23.798,00	24.496,00
4031000	Altri trasferimenti in conto capitale da amministrazioni pubbliche	0,00	0,00	0,00	0,00
4031100	Altri trasferimenti in conto capitale da Famiglie	0,00	0,00	0,00	0,00
4031200	Altri trasferimenti in conto capitale da Imprese	0,00	0,00	0,00	0,00
4031300	Altri trasferimenti in conto capitale da Istituzioni Sociali Private	0,00	0,00	0,00	0,00
4031400	Altri trasferimenti in conto capitale dall'Unione Europea e dal Resto del Mondo	0,00	0,00	0,00	0,00
4040000	Tipologia 400: Entrate da alienazione di beni materiali e immateriali	19.090,04	19.090,04	19.090,04	0,00

Allegato d) al Rendiconto - Entrate per categorie

PROSPETTO DELLE ENTRATE DI BILANCIO PER TITOLI, TIPOLOGIE E CATEGORIE

TITOLO TIPOLOGIA CATEGORIA	DENOMINAZIONE	ACCERTAMENTI	di cui entrate accertate non ricorrenti	RISCOSSIONI IN C/COMPETENZA ¹	RISCOSSIONI IN C/RESIDUI ¹
4040100	Alienazione di beni materiali	18.269,04	18.269,04	18.269,04	0,00
4040200	Cessione di Terreni e di beni materiali non prodotti	821,00	821,00	821,00	0,00
4040300	Alienazione di beni immateriali	0,00	0,00	0,00	0,00
4050000	Tipologia 500: Altre entrate in conto capitale	3.211.841,46	563.320,01	2.515.981,42	719.659,73
4050200	Entrate derivanti da conferimento immobili a fondi immobiliari	0,00	0,00	0,00	0,00
4050300	Entrate in conto capitale dovute a rimborsi, recuperi e restituzioni di somme non dovute o incassate in eccesso	2.648.521,45	0,00	2.183.032,40	140.437,04
4050400	Altre entrate in conto capitale n.a.c.	563.320,01	563.320,01	332.949,02	579.222,69
4000000	TOTALE TITOLO 4	89.384.065,94	86.735.544,49	45.455.277,46	76.085.620,28
	ENTRATE DA RIDUZIONE DI ATTIVITA' FINANZIARIE				
5010000	Tipologia 100: Alienazione di attività finanziarie	0,00	0,00	0,00	0,00
5010100	Alienazione di partecipazioni	0,00	0,00	0,00	0,00
5010200	Alienazione di quote di fondi comuni di investimento	0,00	0,00	0,00	0,00
5010300	Alienazione di titoli obbligazionari a breve termine	0,00	0,00	0,00	0,00
5010400	Alienazione di titoli obbligazionari a medio-lungo termine	0,00	0,00	0,00	0,00
5020000	Tipologia 200: Riscossione di crediti di breve termine	0,00	0,00	0,00	0,00
5020100	Riscossione crediti di breve termine a tasso agevolato da Amministrazioni Pubbliche	0,00	0,00	0,00	0,00
5020200	Riscossione crediti di breve termine a tasso agevolato da Famiglie	0,00	0,00	0,00	0,00
5020300	Riscossione crediti di breve termine a tasso agevolato da Imprese	0,00	0,00	0,00	0,00
5020400	Riscossione crediti di breve termine a tasso agevolato da Istituzioni Sociali Private	0,00	0,00	0,00	0,00
5020500	Riscossione crediti di breve termine a tasso agevolato dall'Unione Europea e dal Resto del Mondo	0,00	0,00	0,00	0,00
5020600	Riscossione crediti di breve termine a tasso non agevolato da Amministrazione Pubbliche	0,00	0,00	0,00	0,00
5020700	Riscossione crediti di breve termine a tasso non agevolato da Famiglie	0,00	0,00	0,00	0,00
5020800	Riscossione crediti di breve termine a tasso non agevolato da Imprese	0,00	0,00	0,00	0,00
5020900	Riscossione crediti di breve termine a tasso non agevolato da Istituzioni Sociali Private	0,00	0,00	0,00	0,00
5021000	Riscossione crediti di breve termine a tasso non agevolato dall'Unione Europea e dal Resto del Mondo	0,00	0,00	0,00	0,00
5030000	Tipologia 300: Riscossione crediti di medio-lungo termine	918.022,02	918.022,02	918.022,02	93.456,48
5030100	Riscossione crediti di medio-lungo termine a tasso agevolato da Amministrazioni Pubbliche	0,00	0,00	0,00	0,00
5030200	Riscossione crediti di medio-lungo termine a tasso agevolato da Famiglie	0,00	0,00	0,00	0,00
5030300	Riscossione crediti di medio-lungo termine a tasso agevolato da Imprese	0,00	0,00	0,00	0,00
5030400	Riscossione crediti di medio-lungo termine a tasso agevolato da Istituzioni Sociali Private	0,00	0,00	0,00	0,00

Allegato d) al Rendiconto - Entrate per categorie

PROSPETTO DELLE ENTRATE DI BILANCIO PER TITOLI, TIPOLOGIE E CATEGORIE

TITOLO TIPOLOGIA CATEGORIA	DENOMINAZIONE	ACCERTAMENTI	di cui entrate accertate non ricorrenti	RISCOSSIONI IN C/COMPETENZA ¹	RISCOSSIONI IN C/RESIDUI ¹
5030500	Riscossione crediti di medio-lungo termine a tasso agevolato dall'Unione Europea e dal Resto del Mondo	0,00	0,00	0,00	0,00
5030600	Riscossione crediti di medio-lungo termine a tasso non agevolato da Amministrazione Pubbliche	0,00	0,00	0,00	93.456,48
5030700	Riscossione crediti di medio-lungo termine a tasso non agevolato da Famiglie	0,00	0,00	0,00	0,00
5030800	Riscossione crediti di medio-lungo termine a tasso non agevolato da imprese	918.022,02	918.022,02	918.022,02	0,00
5030900	Riscossione crediti di medio-lungo termine a tasso non agevolato da Istituzioni Sociali Private	0,00	0,00	0,00	0,00
5031000	Riscossione crediti di medio-lungo termine a tasso non agevolato dall'Unione Europea e dal Resto del Mondo	0,00	0,00	0,00	0,00
5031100	Riscossione crediti sorti a seguito di escussione di garanzie in favore di Amministrazioni Pubbliche	0,00	0,00	0,00	0,00
5031200	Riscossione crediti sorti a seguito di escussione di garanzie in favore di Famiglie	0,00	0,00	0,00	0,00
5031300	Riscossione crediti sorti a seguito di escussione di garanzie in favore di imprese	0,00	0,00	0,00	0,00
5031400	Riscossione crediti sorti a seguito di escussione di garanzie in favore di Istituzioni Sociali Private	0,00	0,00	0,00	0,00
5031500	Riscossione crediti sorti a seguito di escussione di garanzie in favore dell'Unione Europea e del Resto del Mondo	0,00	0,00	0,00	0,00
5040000	Tipologia 400: Altre entrate per riduzione di attività finanziarie	106.684.542,14	0,00	0,00	50.000.000,00
5040100	Riduzione di altre attività finanziarie verso Amministrazioni Pubbliche	0,00	0,00	0,00	0,00
5040200	Riduzione di altre attività finanziarie verso Famiglie	0,00	0,00	0,00	0,00
5040300	Riduzione di altre attività finanziarie verso Imprese	0,00	0,00	0,00	0,00
5040400	Riduzione di altre attività finanziarie verso Istituzioni Sociali Private	0,00	0,00	0,00	0,00
5040500	Riduzione di altre attività finanziarie verso Unione Europea e Resto del Mondo	0,00	0,00	0,00	0,00
5040600	Prelevi dai conti di tesoreria statale diversi dalla Tesoreria Unica	106.684.542,14	0,00	0,00	50.000.000,00
5040700	Prelevi da depositi bancari	0,00	0,00	0,00	0,00
5040800	Entrate da derivati di ammortamento	0,00	0,00	0,00	0,00
5000000	TOTALE TITOLO 5	107.602.564,16	918.022,02	918.022,02	50.093.456,48
	ACCENSIONE PRESTITI				
6010000	Tipologia 100: Emissione di titoli obbligazionari	0,00	0,00	0,00	0,00
6010100	Emissioni titoli obbligazionari a breve termine	0,00	0,00	0,00	0,00
6010200	Emissioni titoli obbligazionari a medio-lungo termine	0,00	0,00	0,00	0,00
6020000	Tipologia 200: Accensione Prestiti a breve termine	0,00	0,00	0,00	0,00
6020100	Finanziamenti a breve termine	0,00	0,00	0,00	0,00
6020200	Anticipazioni	0,00	0,00	0,00	0,00
6030000	Tipologia 300: Accensione Mutui e altri finanziamenti a medio lungo termine	0,00	0,00	0,00	0,00
6030100	Finanziamenti a medio lungo termine	0,00	0,00	0,00	0,00

Allegato d) al Rendiconto - Entrate per categorie

PROSPETTO DELLE ENTRATE DI BILANCIO PER TITOLI, TIPOLOGIE E CATEGORIE

TITOLO TIPOLOGIA CATEGORIA	DENOMINAZIONE	ACCERTAMENTI	di cui entrate accertate non ricorrenti	RISCOSSIONI IN C/COMPETENZA ¹	RISCOSSIONI IN C/RESIDUI ¹
6030200	Accensione prestiti da attualizzazione Contributi Pluriennali	0,00	0,00	0,00	0,00
6030300	Accensione prestiti a seguito di escussione di garanzie	0,00	0,00	0,00	0,00
6040000	Tipologia 400: Altre forme di indebitamento	0,00	0,00	0,00	0,00
6040200	Accensione Prestiti - Leasing finanziario	0,00	0,00	0,00	0,00
6040300	Accensione Prestiti - Operazioni di cartolarizzazione	0,00	0,00	0,00	0,00
6040400	Accensione Prestiti - Derivati	0,00	0,00	0,00	0,00
6000000	TOTALE TITOLO 6	0,00	0,00	0,00	0,00
	ANTICIPAZIONI DA ISTITUTO TESORIERE/CASSIERE				
7010000	Tipologia 100: Anticipazioni da istituto tesoriere/cassiere	0,00	0,00	0,00	0,00
7010100	Anticipazioni da istituto tesoriere/cassiere	0,00	0,00	0,00	0,00
7000000	TOTALE TITOLO 7	0,00	0,00	0,00	0,00
	ENTRATE PER CONTO TERZI E PARTITE DI GIRO				
9010000	Tipologia 100: Entrate per partite di giro	279.779.599,13	0,00	274.299.976,45	26.544.823,43
9010100	Altre ritenute	10.719.806,58	0,00	10.719.655,98	2.355,42
9010200	Ritenute su redditi da lavoro dipendente	12.791.731,17	0,00	12.791.731,17	0,00
9010300	Ritenute su redditi da lavoro autonomo	37.546,80	0,00	37.546,80	0,00
9010400	Finanziamento della gestione sanitaria dalla gestione ordinaria della Regione	1.020.000,00	0,00	1.020.000,00	1.791.155,00
9019900	Altre entrate per partite di giro	255.210.514,58	0,00	249.731.042,50	24.751.313,01
9020000	Tipologia 200: Entrate per conto terzi	77.868,95	0,00	77.868,95	0,00
9020100	Rimborsi per acquisto di beni e servizi per conto terzi	0,00	0,00	0,00	0,00
9020200	Trasferimenti da Amministrazioni pubbliche per operazioni conto terzi	0,00	0,00	0,00	0,00
9020300	Trasferimenti da altri settori per operazioni conto terzi	0,00	0,00	0,00	0,00
9020400	Depositi di/preso terzi	77.868,95	0,00	77.868,95	0,00
9020500	Riscossione imposte e tributi per conto terzi	0,00	0,00	0,00	0,00
9029900	Altre entrate per conto terzi	0,00	0,00	0,00	0,00
9000000	TOTALE TITOLO 9	279.857.468,08	0,00	274.377.845,40	26.544.823,43

Allegato d) al Rendiconto - Entrate per categorie

PROSPETTO DELLE ENTRATE DI BILANCIO PER TITOLI, TIPOLOGIE E CATEGORIE

TITOLO TIPOLOGIA CATEGORIA	DENOMINAZIONE	ACCERTAMENTI	di cui entrate accertate non ricorrenti	RISCOSSIONI IN C/COMPETENZA ¹	RISCOSSIONI IN C/RESIDUI ¹
	TOTALE TITOLI	2.924.012.963,15	320.918.969,96	2.409.176.088,75	642.937.138,12

(*) Gli enti adeguano il prospetto a seguito dell'aggiornamento del piano dei conti integrato.

Allegato L1

RENDICONTO GENERALE ESERCIZIO FINANZIARIO ANNO 2021

Prospetto delle spese di bilancio per missioni, programmi
e macroaggregati - Spese correnti - Impegni

Allegato e) al Rendiconto - Spese per macroaggregati

PROSPETTO DELLE SPESE DI BILANCIO PER MISSIONI, PROGRAMMI E MACROAGGREGATI
SPESE CORRENTI - IMPEGNI
Esercizio finanziario 2021

		101	102	103	104	105	106	107	108	109	110	Totale
	MISSIONI E PROGRAMMI \ MACROAGGREGATI											
01	MISSIONE 1 - Servizi istituzionali, generali e di gestione											
	Organismi istituzionali	2.414.768,61	165.396,90	821.762,08	19.119.715,72	0,00	0,00	0,00	0,00	0,00	0,00	22.521.643,31
	Segreteria generale	1.594.122,44	114.455,34	1.961,00	0,00	0,00	0,00	0,00	0,00	0,00	0,00	1.710.538,78
	Gestione economica, finanziaria, programmazione e provveditorato	2.402.715,49	183.574,08	642.904,25	0,00	0,00	0,00	89,89	0,00	36.143,60	0,00	3.265.427,31
	Gestione delle entrate tributarie e servizi fiscali	300.904,00	19.320,00	1.766.111,80	7.217,92	0,00	0,00	0,00	0,00	251.322,85	0,00	7.818,10
	Gestione dei beni demaniali e patrimoniali	532.753,16	951.947,84	3.694.552,89	0,00	0,00	0,00	14.710,42	0,00	0,00	0,00	5.602.132,46
	Ufficio tecnico	599.897,37	35.560,00	22.485,03	0,00	0,00	0,00	0,00	0,00	0,00	0,00	657.942,40
	Elezioni e consultazioni popolari - Anagrafe e stato civile	0,00	0,00	0,00	0,00	0,00	0,00	0,00	0,00	0,00	0,00	0,00
	Statistica e sistemi informativi	1.534.091,97	112.220,04	4.588.872,15	155.213,70	0,00	0,00	0,00	0,00	0,00	0,00	6.390.397,86
	Assistenza tecnico-amministrativa agli enti locali	79.178,00	5.040,00	107,00	0,00	0,00	0,00	0,00	0,00	0,00	0,00	84.325,00
	Risorse umane	5.611.865,60	183.639,37	34.758,27	386.778,68	0,00	0,00	38,31	0,00	0,00	8.957,28	6.226.037,51
	Altri servizi generali	4.165.989,98	860.444,21	989.399,66	63.276,39	0,00	0,00	0,00	0,00	178.896,00	148.342,92	6.406.132,46
	Politica regionale unitaria per i servizi istituzionali, generali e di gestione (solo per le Regioni)	2.055.952,82	127.509,10	984.920,37	641.545,80	0,00	0,00	0,00	0,00	0,00	0,00	3.809.928,09
	TOTALE MISSIONE 1 - Servizi istituzionali, generali e di gestione	21.292.239,44	2.759.106,88	13.547.834,50	20.373.748,21	0,00	0,00	14.838,62	0,00	466.362,45	573.286,45	59.027.415,55
02	MISSIONE 2 - Giustizia											
	Uffici giudiziari	0,00	0,00	0,00	0,00	0,00	0,00	0,00	0,00	0,00	0,00	0,00
	Casa circondariale e altri servizi	0,00	0,00	0,00	0,00	0,00	0,00	0,00	0,00	0,00	0,00	0,00
	Politica regionale unitaria per la giustizia (solo per le Regioni)	0,00	0,00	0,00	0,00	0,00	0,00	0,00	0,00	0,00	0,00	0,00
	TOTALE MISSIONE 2 - Giustizia	0,00	0,00	0,00	0,00	0,00	0,00	0,00	0,00	0,00	0,00	0,00
03	MISSIONE 3 - Ordine pubblico e sicurezza											
	Polizia locale e amministrativa	58.128,00	3.920,00	78,00	16.500,00	0,00	0,00	0,00	0,00	0,00	0,00	78.626,00
	Sistema integrato di sicurezza urbana	0,00	0,00	4.000,00	110.000,00	0,00	0,00	0,00	0,00	0,00	0,00	114.000,00
	Politica regionale unitaria per l'ordine pubblico e la sicurezza (solo per le Regioni)	0,00	0,00	0,00	0,00	0,00	0,00	0,00	0,00	0,00	0,00	0,00
	TOTALE MISSIONE 3 - Ordine pubblico e sicurezza	58.128,00	3.920,00	4.078,00	126.500,00	0,00	0,00	0,00	0,00	0,00	0,00	192.626,00
04	MISSIONE 4 - Istruzione e diritto allo studio											
	Istruzione prescolastica	4.222,00	280,00	6,00	639.500,00	0,00	0,00	0,00	0,00	0,00	0,00	644.008,00
	Altri ordini di istruzione non universitaria	4.222,00	280,00	6,00	0,00	0,00	0,00	0,00	0,00	0,00	0,00	4.508,00
	Edilizia scolastica (solo per le Regioni)	209.040,00	13.440,00	17.887,55	1.200,00	0,00	0,00	0,00	0,00	0,00	0,00	241.567,55
	Istruzione universitaria	143.028,00	9.240,00	191,00	11.223.000,00	0,00	0,00	0,00	0,00	0,00	0,00	11.375.459,00
	Istruzione tecnica superiore	0,00	0,00	0,00	1.623.046,05	0,00	0,00	0,00	0,00	0,00	0,00	1.623.046,05
	Servizi ausiliari all'istruzione	0,00	0,00	0,00	0,00	0,00	0,00	0,00	0,00	0,00	0,00	0,00
	Diritto allo studio	175.284,00	11.200,00	238,00	9.547.115,21	0,00	0,00	0,00	0,00	0,00	0,00	9.733.837,21
	Politica regionale unitaria per l'istruzione e il diritto allo studio (solo per le Regioni)	4.222,00	280,00	102.457,94	17.989.289,85	0,00	0,00	0,00	0,00	0,00	0,00	18.096.249,79
	TOTALE MISSIONE 4 - Istruzione e diritto allo studio	540.018,00	34.720,00	120.786,49	41.023.151,11	0,00	0,00	0,00	0,00	0,00	0,00	41.718.675,60
05	MISSIONE 5 - Tutela e valorizzazione dei beni e delle attività culturali											
	Valorizzazione dei beni di interesse storico.	171.062,00	10.920,00	227,00	0,00	0,00	0,00	0,00	0,00	0,00	0,00	182.209,00
	Attività culturali e interventi diversi nel settore culturale	610.573,51	36.120,00	357.117,74	3.597.422,71	0,00	0,00	0,00	0,00	0,00	0,00	4.601.233,96
	Politica regionale unitaria per la tutela dei beni e delle attività culturali (solo per le Regioni)	312.880,00	20.160,00	418,00	2.164.159,10	0,00	0,00	0,00	0,00	0,00	0,00	2.497.617,10
	TOTALE MISSIONE 5 - Tutela e valorizzazione dei beni e delle attività culturali	1.094.515,51	67.200,00	357.762,74	5.761.581,81	0,00	0,00	0,00	0,00	0,00	0,00	7.281.060,06

Allegato e) al Rendiconto - Spese per macroaggregati

PROSPETTO DELLE SPESE DI BILANCIO PER MISSIONI, PROGRAMMI E MACROAGGREGATI
SPESE CORRENTI - IMPEGNI
Esercizio finanziario 2021

		101	102	103	104	105	106	107	108	109	110	100
	MISSIONI E PROGRAMMI \ MACROAGGREGATI	Redditi da lavoro dipendente	Imposte e tasse a carico dell'ente	Acquisto di beni e servizi	Trasferimenti correnti	Trasferimenti di tributi (solo per le Regioni)	Fondi perequativi (solo per le Regioni)	Interessi passivi	Altre spese per redditi da capitale	Rimborsi e poste correttive delle entrate	Altre spese correnti	Totale
06	MISSIONE 6 - Politiche giovanili, sport e tempo libero											
01	Sport e tempo libero	204.838,00	13.160,00	275,00	1.169.188,12	0,00	0,00	0,00	0,00	0,00	0,00	1.387.441,12
02	Giovani	20.150,00	1.400,00	24,00	159.332,90	0,00	0,00	0,00	0,00	0,00	0,00	180.896,90
03	Politica regionale unitaria per i giovani, lo sport e il tempo libero (solo per le Regioni)	0,00	0,00	0,00	0,00	0,00	0,00	0,00	0,00	0,00	0,00	0,00
	TOTALE MISSIONE 6 - Politiche giovanili, sport e tempo libero	224.988,00	14.560,00	299,00	1.328.511,02	0,00	0,00	0,00	0,00	0,00	0,00	1.568.298,02
07	MISSIONE 7 - Turismo											
01	Sviluppo e valorizzazione del turismo	855.429,60	61.347,68	501.434,24	1.138.560,02	0,00	0,00	0,00	0,00	0,00	0,00	2.556.771,54
02	Politica regionale unitaria per il turismo (solo per le Regioni)	96.086,00	6.160,00	4.130.497,74	1.102.381,57	0,00	0,00	0,00	0,00	0,00	0,00	5.335.125,31
	TOTALE MISSIONE 7 - Turismo	951.515,60	67.507,68	4.631.931,98	2.240.941,59	0,00	0,00	0,00	0,00	0,00	0,00	7.891.896,85
08	MISSIONE 8 - Assetto del territorio ed edilizia abitativa											
01	Urbanistica, assetto del territorio	2.153.834,12	160.083,22	86.751,52	374.755,52	0,00	0,00	0,00	0,00	189.875,33	0,00	2.965.299,71
02	Edilizia residenziale pubblica e locale e piani di edilizia economico-popolare	314.090,00	20.160,00	102.138,49	1.474.037,98	0,00	0,00	0,00	0,00	0,00	0,00	1.910.426,47
03	Politica regionale unitaria per l'assetto del territorio e l'edilizia abitativa (solo per le Regioni)	187.930,00	12.040,00	250,00	0,00	0,00	0,00	0,00	0,00	0,00	0,00	200.220,00
	TOTALE MISSIONE 8 - Assetto del territorio ed edilizia abitativa	2.655.854,12	192.283,22	189.140,01	1.948.793,50	0,00	0,00	0,00	0,00	189.875,33	0,00	5.075.946,18
09	MISSIONE 9 - Sviluppo sostenibile e tutela del territorio e dell'ambiente											
01	Difesa del suolo	2.249.807,49	132.665,07	908.079,34	112.500,00	0,00	0,00	0,00	0,00	0,00	0,00	3.403.051,90
02	Tutela, valorizzazione e recupero ambientale	4.027.294,59	294.327,99	87.622,38	576.129,06	0,00	0,00	0,00	0,00	34.719,75	350,00	5.020.443,77
03	Rifiuti	410.522,13	25.200,00	137.988,50	4.135.872,29	0,00	0,00	0,00	0,00	0,00	0,00	4.709.382,92
04	Servizio idrico integrato	0,00	0,00	0,00	0,00	0,00	0,00	0,00	0,00	0,00	0,00	0,00
05	Aree protette, parchi naturali, protezione naturalistica e forestazione	376.161,72	23.240,00	148.253,30	1.433.377,86	0,00	0,00	0,00	0,00	0,00	0,00	1.981.032,88
06	Tutela e valorizzazione delle risorse idriche	601.851,40	35.560,00	230.341,52	202.500,00	0,00	0,00	0,00	0,00	0,00	0,00	1.070.252,92
07	Sviluppo sostenibile territorio montano piccoli Comuni	0,00	0,00	0,00	0,00	0,00	0,00	0,00	0,00	0,00	0,00	0,00
08	Qualità dell'aria e riduzione dell'inquinamento	204.838,00	13.160,00	275,00	1.162.239,07	0,00	0,00	34.824,30	0,00	0,00	0,00	1.415.296,37
09	Politica regionale unitaria per lo sviluppo sostenibile e la tutela del territorio e l'ambiente (solo per le Regioni)	229.190,00	14.840,00	747,89	0,00	0,00	0,00	0,00	0,00	0,00	0,00	244.777,89
	TOTALE MISSIONE 9 - Sviluppo sostenibile e tutela del territorio e dell'ambiente	8.099.645,33	538.993,06	1.513.307,93	7.622.598,28	0,00	0,00	34.824,30	0,00	34.719,75	350,00	17.844.438,65
10	MISSIONE 10 - Trasporti e diritto alla mobilità											
01	Trasporto ferroviario	197.040,00	12.600,00	49.741.470,98	7.610.060,65	0,00	0,00	0,00	0,00	0,00	0,00	57.561.171,63
02	Trasporto pubblico locale	221.686,00	14.280,00	9.876.453,21	73.388.842,49	0,00	0,00	0,00	0,00	0,00	0,00	83.501.261,70
03	Trasporto per vie d'acqua	0,00	0,00	0,00	0,00	0,00	0,00	0,00	0,00	0,00	0,00	0,00
04	Altre modalità di trasporto	58.108,00	77,00	3.640,00	0,00	0,00	0,00	0,00	0,00	0,00	0,00	61.825,00
05	Viabilità e infrastrutture stradali	419.216,67	25.760,00	537,00	2.365.000,00	0,00	0,00	0,00	0,00	0,00	0,00	2.810.513,67
06	Politica regionale unitaria per i trasporti e il diritto alla mobilità (solo per le Regioni)	113.620,00	7.280,00	155,00	0,00	0,00	0,00	0,00	0,00	0,00	0,00	121.055,00
	TOTALE MISSIONE 10 - Trasporti e diritto alla mobilità	1.009.670,67	63.560,00	59.618.693,19	83.363.303,14	0,00	0,00	0,00	0,00	0,00	0,00	144.055.827,00
11	MISSIONE 11 - Soccorso civile											
01	Sistema di protezione civile	2.706.280,71	182.909,45	146.127,74	1.008.652,07	0,00	0,00	0,00	0,00	55.192,56	0,00	4.099.163,53
02	Interventi a seguito di calamità naturali	2.021.178,12	156.816,91	2.229,00	307.812,29	0,00	0,00	0,00	0,00	0,00	0,00	2.488.036,32
03	Politica regionale unitaria per il soccorso e la protezione civile (solo per le Regioni)	0,00	0,00	0,00	0,00	0,00	0,00	0,00	0,00	0,00	0,00	0,00
	TOTALE MISSIONE 11 - Soccorso civile	4.727.458,83	339.726,36	148.356,74	1.316.464,36	0,00	0,00	0,00	0,00	55.192,56	0,00	6.587.198,85

Allegato e) al Rendiconto - Spese per macroaggregati

PROSPETTO DELLE SPESE DI BILANCIO PER MISSIONI, PROGRAMMI E MACROAGGREGATI
SPESE CORRENTI - IMPEGNI
Esercizio finanziario 2021

		101	102	103	104	105	106	107	108	109	110	100
	MISSIONI E PROGRAMMI \ MACROAGGREGATI	Redditi da lavoro dipendente	Imposte e tasse a carico dell'ente	Acquisto di beni e servizi	Trasferimenti correnti	Trasferimenti di tributi (solo per le Regioni)	Fondi perequativi (solo per le Regioni)	Interessi passivi	Altre spese per redditi da capitale	Rimborsi e poste correttive delle entrate	Altre spese correnti	Totale
12	MISSIONE 12 - Diritti sociali, politiche sociali e famiglia											
01	Interventi per l'infanzia e i minori e per asili nido	74.976,00	5.433,20	8.021,00	3.778.566,49	0,00	0,00	0,00	0,00	0,00	0,00	3.866.996,69
02	Interventi per la disabilità	187.930,00	12.040,00	250,00	27.687.482,56	0,00	0,00	0,00	0,00	0,00	0,00	27.887.702,56
03	Interventi per gli anziani	74.996,00	5.040,00	102,00	995.000,00	0,00	0,00	0,00	0,00	0,00	0,00	1.075.138,00
04	Interventi per soggetti a rischio di esclusione sociale	669.756,26	41.947,04	25.487,00	10.417.389,79	0,00	0,00	0,00	0,00	0,00	0,00	11.154.580,09
05	Interventi per le famiglie	123.680,00	7.560,00	155,00	905.909,46	0,00	0,00	0,00	0,00	0,00	0,00	1.037.304,46
06	Interventi per il diritto alla casa	0,00	0,00	0,00	0,00	0,00	0,00	0,00	0,00	0,00	0,00	0,00
07	Programmazione e governo della rete dei servizi socio-sanitari e sociali	0,00	0,00	42.947,28	1.284.677,89	0,00	0,00	0,00	0,00	0,00	0,00	1.327.625,17
08	Cooperazione e associazionismo	175.284,00	11.200,00	322.990,72	1.654.012,39	0,00	0,00	0,00	0,00	0,00	0,00	2.163.487,11
09	Servizio necropsico e cimiteriale	0,00	0,00	348.420,60	9.256.194,98	0,00	0,00	0,00	0,00	0,00	0,00	9.604.615,58
10	Politica regionale unitaria per i diritti sociali e la famiglia (solo per le Regioni)	0,00	0,00	0,00	0,00	0,00	0,00	0,00	0,00	0,00	0,00	0,00
	TOTALE MISSIONE 12 - Diritti sociali, politiche sociali e famiglia	1.306.622,26	83.220,24	748.373,60	55.979.233,56	0,00	0,00	0,00	0,00	0,00	0,00	58.117.449,66
13	MISSIONE 13 - Tutela della salute											
01	Servizio sanitario regionale - finanziamento ordinario corrente per la garanzia dei LEA	2.198.876,92	150.488,30	6.525.174,84	1.903.861.502,95	0,00	0,00	0,00	0,00	0,00	0,00	1.912.736.043,01
02	Servizio sanitario regionale - finanziamento aggiuntivo corrente per livelli di assistenza superiori ai LEA	0,00	0,00	0,00	1.000.000,00	0,00	0,00	0,00	0,00	0,00	0,00	1.000.000,00
03	Servizio sanitario regionale - finanziamento aggiuntivo corrente per la copertura dello squilibrio di bilancio corrente	0,00	0,00	0,00	0,00	0,00	0,00	0,00	0,00	0,00	0,00	0,00
04	Servizio sanitario regionale - Ripiano di disavanzi Sanitari relativi ad esercizi progressi	0,00	0,00	0,00	104.176,66	0,00	0,00	614.404,01	0,00	0,00	0,00	718.580,67
05	Servizio sanitario regionale - Investimenti Sanitari	62.310,00	3.920,00	83,00	0,00	0,00	0,00	0,00	0,00	0,00	0,00	66.313,00
06	Servizio sanitario regionale - restituzione maggiori gettiti SSN	0,00	0,00	0,00	0,00	0,00	0,00	0,00	0,00	0,00	0,00	0,00
07	Ulteriori spese in materia sanitaria	184.995,24	10.940,96	15.123,00	3.537.553,20	0,00	0,00	493.726,44	0,00	12.016,27	378.357,06	4.632.713,17
08	Politica regionale unitaria per la tutela della salute (solo per le Regioni)	0,00	0,00	0,00	0,00	0,00	0,00	0,00	0,00	0,00	0,00	0,00
	TOTALE MISSIONE 13 - Tutela della salute	2.446.182,16	165.349,26	6.540.380,84	1.908.503.232,81	0,00	0,00	1.108.130,45	0,00	12.016,27	378.357,06	1.919.153.648,85
14	MISSIONE 14 - Sviluppo economico e competitività											
01	Industria, PMI e Artigianato	948.714,00	61.040,00	2.108.427,29	6.539.640,07	0,00	0,00	0,00	0,00	0,00	0,00	9.657.821,36
02	Commercio - reti distributive - tutela dei consumatori	347.616,00	22.506,25	1.715,00	288.427,95	0,00	0,00	0,00	0,00	0,00	0,00	660.265,20
03	Ricerca e innovazione	91.844,00	5.600,00	125,00	0,00	0,00	0,00	0,00	0,00	0,00	0,00	97.569,00
04	Reti e altri servizi di pubblica utilità	334.640,00	21.560,00	445,00	0,00	0,00	0,00	0,00	0,00	0,00	0,00	356.645,00
05	Politica regionale unitaria per lo sviluppo economico e la competitività (solo per le Regioni)	619.657,20	37.800,00	3.267.476,79	7.18.821,68	0,00	0,00	0,00	0,00	0,00	0,00	4.643.755,67
	TOTALE MISSIONE 14 - Sviluppo economico e competitività	2.342.471,20	148.506,25	5.378.189,08	7.546.889,70	0,00	0,00	0,00	0,00	0,00	0,00	15.416.056,23
15	MISSIONE 15 - Politiche per il lavoro e la formazione professionale											
01	Servizi per lo sviluppo del mercato del lavoro	0,00	12.040,00	307,00	10.118.994,34	0,00	0,00	0,00	0,00	0,00	0,00	10.131.341,34
02	Formazione professionale	218.280,00	0,00	15.214,51	542.650,07	0,00	0,00	0,00	0,00	0,00	0,00	776.144,58
03	Sostegno all'occupazione	525.738,00	35.179,00	229.662,42	1.020,00	0,00	0,00	0,00	0,00	0,00	0,00	791.599,42
04	Politica regionale unitaria per il lavoro e la formazione professionale (solo per le Regioni)	393.752,05	25.957,11	1.228.665,91	14.326.209,04	0,00	0,00	0,00	0,00	0,00	0,00	15.974.584,11
	TOTALE MISSIONE 15 - Politiche per il lavoro e la formazione professionale	1.137.770,05	73.176,11	1.473.849,84	24.988.873,45	0,00	0,00	0,00	0,00	0,00	0,00	27.673.669,45
16	MISSIONE 16 - Agricoltura, politiche agroalimentari e pesca											
01	Sviluppo del settore agricolo e del sistema agroalimentare	3.268.088,82	229.737,31	169.216,51	12.639.734,10	0,00	0,00	819,34	0,00	149.515,66	447.892,76	16.905.004,50
02	Caccia e pesca	1.116.216,00	72.240,00	214.088,03	2.214.597,82	0,00	0,00	315,50	0,00	0,00	53.073,11	3.670.530,46

Allegato e) al Rendiconto - Spese per macroaggregati

PROSPETTO DELLE SPESE DI BILANCIO PER MISSIONI, PROGRAMMI E MACROAGGREGATI
SPESE CORRENTI - IMPEGNI
Esercizio finanziario 2021

	101	102	103	104	105	106	107	108	109	110	Totale
MISSIONI E PROGRAMMI \ MACROAGGREGATI											
03											
Politica regionale unitaria per l'agricoltura, i sistemi agroalimentari, la caccia e la pesca (solo per le Regioni)	1.182.262,61	82.833,27	1.110.411,61	35.000,00	0,00	0,00	0,00	0,00	96.642,94	0,00	2.507.150,43
TOTALE MISSIONE 16 - Agricoltura, politiche agroalimentari e pesca	5.566.567,43	384.810,58	1.493.716,15	14.889.331,92	0,00	0,00	1.134,84	0,00	246.158,60	500.965,87	23.082.665,39
17											
01	467.302,00	29.680,00	21.848,00	1.305.550,00	0,00	0,00	0,00	0,00	0,00	0,00	1.824.380,00
02	141.798,00	9.240,00	191,00	0,00	0,00	0,00	0,00	0,00	0,00	0,00	151.229,00
TOTALE MISSIONE 17 - Energia e diversificazione delle fonti energetiche	609.100,00	38.920,00	22.039,00	1.305.550,00	0,00	0,00	0,00	0,00	0,00	0,00	1.975.609,00
18											
01	251.490,00	16.240,00	340,00	2.445.898,78	0,00	0,00	0,00	0,00	0,00	0,00	2.713.968,78
02	0,00	0,00	0,00	0,00	0,00	0,00	0,00	0,00	0,00	0,00	0,00
TOTALE MISSIONE 18 - Relazioni con le altre autonomie territoriali e locali	251.490,00	16.240,00	340,00	2.445.898,78	0,00	0,00	0,00	0,00	0,00	0,00	2.713.968,78
19											
01	534.442,00	30.800,00	1.141,90	543.901,31	0,00	0,00	0,00	0,00	0,00	0,00	1.110.285,21
02	38.013,59	2.520,00	145.814,21	212.090,97	0,00	0,00	0,00	0,00	0,00	0,00	398.438,77
TOTALE MISSIONE 19 - Relazioni internazionali	572.455,59	33.320,00	146.956,11	755.992,28	0,00	0,00	0,00	0,00	0,00	0,00	1.508.723,98
20											
01	0,00	0,00	0,00	0,00	0,00	0,00	0,00	0,00	0,00	0,00	0,00
02	0,00	0,00	0,00	0,00	0,00	0,00	0,00	0,00	0,00	0,00	0,00
03	0,00	0,00	0,00	0,00	0,00	0,00	0,00	0,00	0,00	0,00	0,00
TOTALE MISSIONE 20 - Fondi e accantonamenti	0,00	0,00	0,00	0,00	0,00	0,00	0,00	0,00	0,00	0,00	0,00
50											
01	0,00	0,00	0,00	0,00	0,00	0,00	34.871.303,50	0,00	0,00	0,00	34.871.303,50
TOTALE MISSIONE 50 - Debito pubblico	0,00	0,00	0,00	0,00	0,00	0,00	34.871.303,50	0,00	0,00	0,00	34.871.303,50
60											
01	0,00	0,00	0,00	0,00	0,00	0,00	0,00	0,00	0,00	0,00	0,00
TOTALE MISSIONE 60 - Anticipazioni finanziarie	0,00	0,00	0,00	0,00	0,00	0,00	0,00	0,00	0,00	0,00	0,00
TOTALE MACROAGGREGATI	54.886.672,19	5.025.119,64	95.996.035,20	2.181.421.195,52	0,00	0,00	36.030.231,71	0,00	1.004.324,96	1.452.959,38	2.375.756.538,60

Allegato L2

RENDICONTO GENERALE ESERCIZIO FINANZIARIO ANNO 2021

Prospetto delle spese di bilancio per missioni,
programmi e macroaggregati - Spese correnti
Pagamenti in c/competenza

Allegato e) al Rendiconto - Spese per macroaggregati

PROSPETTO DELLE SPESE DI BILANCIO PER MISSIONI, PROGRAMMI E MACROAGGREGATI
SPESE CORRENTI - PAGAMENTI IN C/COMPETENZA
Esercizio finanziario 2021 (*)

	101	102	103	104	105	106	107	108	109	110	Totale
MISSIONI E PROGRAMMI \ MACROAGGREGATI											100
MISSIONE 1 - Servizi istituzionali, generali e di gestione											
01 Organi istituzionali	2.223.699,39	121.475,81	562.820,36	18.843.718,24	0,00	0,00	0,00	0,00	0,00	0,00	21.751.712,80
02 Segreteria generale	1.503.434,59	84.184,14	356,52	0,00	0,00	0,00	0,00	0,00	0,00	0,00	1.587.975,25
03 Gestione economica, finanziaria, programmazione e provveditorato	2.201.688,07	118.101,08	503.802,90	0,00	0,00	0,00	89,89	0,00	6.949,57	0,00	2.830.631,51
04 Gestione delle entrate tributarie e servizi fiscali	281.574,70	17.703,76	988.837,21	7.217,92	0,00	0,00	0,00	0,00	129.864,30	6.613,16	1.431.811,05
05 Gestione dei beni demaniali e patrimoniali	502.151,02	949.234,17	2.753.963,36	0,00	0,00	0,00	0,00	0,00	0,00	352.809,46	4.558.158,01
06 Ufficio tecnico	0,00	0,00	0,00	0,00	0,00	0,00	0,00	0,00	0,00	0,00	0,00
07 Elezioni e consultazioni popolari - Anagrafe e stato civile	557.156,34	32.585,19	15.973,83	0,00	0,00	0,00	0,00	0,00	0,00	0,00	605.715,36
08 Statistica e sistemi informativi	1.421.246,41	81.840,63	2.861.381,48	155.213,70	0,00	0,00	0,00	0,00	0,00	0,00	4.519.682,22
09 Assistenza tecnico-amministrativa agli enti locali	74.225,58	4.618,38	21,79	0,00	0,00	0,00	0,00	0,00	0,00	0,00	78.865,75
10 Risorse umane	5.469.678,20	140.799,30	23.899,02	323.845,60	0,00	0,00	38,31	0,00	0,00	8.957,28	5.967.217,71
11 Altri servizi generali	3.734.348,52	774.496,90	775.264,37	56.656,36	0,00	0,00	0,00	0,00	68.036,03	90.457,78	5.499.259,96
12 Politica regionale unitaria per i servizi istituzionali, generali e di gestione (solo per le Regioni)	1.863.899,33	111.540,32	462.357,76	336.173,59	0,00	0,00	0,00	0,00	0,00	0,00	2.773.971,00
TOTALE MISSIONE 1 - Servizi istituzionali, generali e di gestione	19.833.101,15	2.436.579,68	8.948.678,60	19.722.825,41	0,00	0,00	128,20	0,00	204.849,90	458.837,68	51.605.000,62
MISSIONE 2 - Giustizia											
01 Uffici giudiziari	0,00	0,00	0,00	0,00	0,00	0,00	0,00	0,00	0,00	0,00	0,00
02 Casa circondariale e altri servizi	0,00	0,00	0,00	0,00	0,00	0,00	0,00	0,00	0,00	0,00	0,00
03 Politica regionale unitaria per la giustizia (solo per le Regioni)	0,00	0,00	0,00	0,00	0,00	0,00	0,00	0,00	0,00	0,00	0,00
TOTALE MISSIONE 2 - Giustizia	0,00	0,00	0,00	0,00	0,00	0,00	0,00	0,00	0,00	0,00	0,00
MISSIONE 3 - Ordine pubblico e sicurezza											
01 Polizia locale e amministrativa	54.502,80	3.592,06	11,29	0,00	0,00	0,00	0,00	0,00	0,00	0,00	58.106,15
02 Sistema integrato di sicurezza urbana	0,00	0,00	4.000,00	75.000,00	0,00	0,00	0,00	0,00	0,00	0,00	79.000,00
03 Politica regionale unitaria per l'ordine pubblico e la sicurezza (solo per le Regioni)	0,00	0,00	0,00	0,00	0,00	0,00	0,00	0,00	0,00	0,00	0,00
TOTALE MISSIONE 3 - Ordine pubblico e sicurezza	54.502,80	3.592,06	4.011,29	75.000,00	0,00	0,00	0,00	0,00	0,00	0,00	137.106,15
MISSIONE 4 - Istruzione e diritto allo studio											
01 Istruzione prescolastica	3.956,52	256,57	0,16	639.500,00	0,00	0,00	0,00	0,00	0,00	0,00	643.713,25
02 Altri ordini di istruzione non universitaria	3.956,52	256,57	0,16	0,00	0,00	0,00	0,00	0,00	0,00	0,00	4.213,25
03 Edilizia scolastica (solo per le Regioni)	195.949,68	12.315,68	50,91	1.200,00	0,00	0,00	0,00	0,00	0,00	0,00	209.516,27
04 Istruzione universitaria	134.093,81	8.467,02	32,27	11.220.000,00	0,00	0,00	0,00	0,00	0,00	0,00	11.362.593,10
05 Istruzione tecnica superiore	0,00	0,00	0,00	1.026.708,39	0,00	0,00	0,00	0,00	0,00	0,00	1.026.708,39
06 Servizi ausiliari all'istruzione	0,00	0,00	0,00	0,00	0,00	0,00	0,00	0,00	0,00	0,00	0,00
07 Diritto allo studio	164.317,29	10.283,06	41,30	7.132.905,75	0,00	0,00	0,00	0,00	0,00	0,00	7.307.527,40
08 Politica regionale unitaria per l'istruzione e il diritto allo studio (solo per le Regioni)	3.956,52	256,57	87.885,32	9.480.702,79	0,00	0,00	0,00	0,00	0,00	0,00	9.572.801,20
TOTALE MISSIONE 4 - Istruzione e diritto allo studio	506.230,34	31.815,47	88.010,12	29.501.016,93	0,00	0,00	0,00	0,00	0,00	0,00	30.127.072,86
MISSIONE 5 - Tutela e valorizzazione dei beni e delle attività culturali											
01 Valorizzazione dei beni di interesse storico.	160.360,77	10.006,47	39,40	0,00	0,00	0,00	0,00	0,00	0,00	0,00	170.406,64
02 Attività culturali e interventi diversi nel settore culturale	585.992,89	33.098,34	239.470,86	2.725.564,92	0,00	0,00	0,00	0,00	0,00	0,00	3.584.127,01
03 Politica regionale unitaria per la tutela dei beni e delle attività culturali (solo per le Regioni)	293.335,66	18.473,48	74,42	1.594.369,69	0,00	0,00	0,00	0,00	0,00	0,00	1.906.253,25
TOTALE MISSIONE 5 - Tutela e valorizzazione dei beni e delle attività culturali	1.039.689,32	61.578,29	239.584,68	4.319.934,61	0,00	0,00	0,00	0,00	0,00	0,00	5.660.786,90

Allegato e) al Rendiconto - Spese per macroaggregati

PROSPETTO DELLE SPESE DI BILANCIO PER MISSIONI, PROGRAMMI E MACROAGGREGATI
SPESE CORRENTI - PAGAMENTI IN C/COMPETENZA
Esercizio finanziario 2021 (*)

	101	102	103	104	105	106	107	108	109	110	Totale
MISSIONI E PROGRAMMI \ MACROAGGREGATI											
06	101	102	103	104	105	106	107	108	109	110	100
MISSIONE 6 - Politiche giovanili, sport e tempo libero											
01	194.611,61	12.059,08	48,95	604.688,12	0,00	0,00	0,00	0,00	0,00	0,00	811.407,76
02	18.913,86	1.282,87	0,65	159.322,90	0,00	0,00	0,00	0,00	0,00	0,00	179.520,28
03	0,00	0,00	0,00	0,00	0,00	0,00	0,00	0,00	0,00	0,00	0,00
TOTALE MISSIONE 6 - Politiche giovanili, sport e tempo libero	213.525,47	13.341,95	49,60	764.011,02	0,00	0,00	0,00	0,00	0,00	0,00	990.928,04
MISSIONE 7 - Turismo											
01	806.344,94	57.131,40	427.478,38	757.856,37	0,00	0,00	0,00	0,00	0,00	0,00	2.048.811,09
02	90.071,74	5.644,68	2.390.984,14	1.010.821,57	0,00	0,00	0,00	0,00	0,00	0,00	3.497.522,13
TOTALE MISSIONE 7 - Turismo	896.416,68	62.776,08	2.818.462,52	1.768.677,94	0,00	0,00	0,00	0,00	0,00	0,00	5.546.333,22
MISSIONE 8 - Assetto del territorio ed edilizia abitativa											
01	1.827.441,14	113.473,21	83.721,61	374.755,52	0,00	0,00	0,00	0,00	52.553,39	0,00	2.451.944,87
02	294.454,55	18.473,48	101.790,77	1.359.933,91	0,00	0,00	0,00	0,00	0,00	0,00	1.774.252,71
03	176.166,94	11.032,78	44,38	0,00	0,00	0,00	0,00	0,00	0,00	0,00	187.244,10
TOTALE MISSIONE 8 - Assetto del territorio ed edilizia abitativa	2.298.062,63	142.979,47	185.556,76	1.734.289,43	0,00	0,00	0,00	0,00	52.553,39	0,00	4.413.441,68
MISSIONE 9 - Sviluppo sostenibile e tutela del territorio e dell'ambiente											
01	2.059.242,28	104.087,03	22.543,00	32.500,00	0,00	0,00	0,00	0,00	0,00	0,00	2.218.372,31
02	3.589.652,30	236.209,39	74.336,98	556.129,06	0,00	0,00	0,00	0,00	34.719,75	350,00	4.491.397,48
03	385.934,22	23.091,87	80.834,27	4.135.872,29	0,00	0,00	0,00	0,00	0,00	0,00	4.625.732,65
04	0,00	0,00	0,00	0,00	0,00	0,00	0,00	0,00	0,00	0,00	0,00
05	353.697,42	21.295,85	128.401,42	1.186.769,65	0,00	0,00	0,00	0,00	0,00	0,00	1.690.164,34
06	566.047,15	32.585,19	43.564,72	172.500,00	0,00	0,00	0,00	0,00	0,00	0,00	814.697,06
07	0,00	0,00	0,00	0,00	0,00	0,00	0,00	0,00	0,00	0,00	0,00
08	191.993,45	12.059,08	48,95	1.162.219,07	0,00	0,00	34.824,30	0,00	0,00	0,00	1.401.144,55
09	214.863,58	13.598,54	55,18	0,00	0,00	0,00	0,00	0,00	0,00	0,00	228.517,30
TOTALE MISSIONE 9 - Sviluppo sostenibile e tutela del territorio e dell'ambiente	7.361.430,10	442.926,95	349.784,52	7.245.990,07	0,00	0,00	34.824,30	0,00	34.719,75	350,00	15.470.025,69
MISSIONE 10 - Trasporti e diritto alla mobilità											
01	184.746,06	11.545,93	48.093,447,57	7.610.060,65	0,00	0,00	0,00	0,00	0,00	0,00	55.899.800,21
02	207.799,34	13.085,39	5.407.226,66	51.756.450,16	0,00	0,00	0,00	0,00	0,00	0,00	57.384.561,55
03	0,00	0,00	0,00	0,00	0,00	0,00	0,00	0,00	0,00	0,00	0,00
04	54.482,80	3.335,48	11,24	365.000,00	0,00	0,00	0,00	0,00	0,00	0,00	57.829,52
05	394.097,89	23.605,02	95,61	0,00	0,00	0,00	0,00	0,00	0,00	0,00	782.798,52
06	106.543,96	6.670,99	26,21	0,00	0,00	0,00	0,00	0,00	0,00	0,00	113.241,16
TOTALE MISSIONE 10 - Trasporti e diritto alla mobilità	947.670,05	58.242,81	53.500.807,29	59.731.510,81	0,00	0,00	0,00	0,00	0,00	0,00	114.238.230,96
MISSIONE 11 - Soccorso civile											
01	2.101.081,72	137.706,83	122.618,14	880.934,89	0,00	0,00	0,00	0,00	49.040,98	0,00	3.286.382,56
02	1.759.670,41	116.835,80	399,53	287.505,66	0,00	0,00	0,00	0,00	0,00	0,00	2.164.411,40
03	0,00	0,00	0,00	0,00	0,00	0,00	0,00	0,00	0,00	0,00	0,00
TOTALE MISSIONE 11 - Soccorso civile	3.860.752,13	249.542,63	123.017,67	1.168.440,55	0,00	0,00	0,00	0,00	49.040,98	0,00	5.450.793,96

Allegato e) al Rendiconto - Spese per macroaggregati

PROSPETTO DELLE SPESE DI BILANCIO PER MISSIONI, PROGRAMMI E MACROAGGREGATI
SPESE CORRENTI - PAGAMENTI IN C/COMPETENZA
Esercizio finanziario 2021 (*)

	101	102	103	104	105	106	107	108	109	110	Totale
MISSIONI E PROGRAMMI \ MACROAGGREGATI											100
12											
MISSIONE 12 - Diritti sociali, politiche sociali e famiglia											
01 Interventi per l'infanzia e i minori e per asili nido	70.289,00	4.698,40	3.976,00	3.698.433,98	0,00	0,00	0,00	0,00	0,00	0,00	3.777.397,38
02 Interventi per la disabilità	176.166,94	11.032,78	44,38	2.896.560,00	0,00	0,00	0,00	0,00	0,00	0,00	3.083.804,10
03 Interventi per gli anziani	70.309,00	4.618,38	16,11	995.000,00	0,00	0,00	0,00	0,00	0,00	0,00	1.069.943,49
04 Interventi per soggetti a rischio di esclusione sociale	610.876,89	37.813,17	8.027,84	3.559.690,35	0,00	0,00	0,00	0,00	0,00	0,00	4.216.408,25
05 Interventi per le famiglie	115.989,80	6.927,56	25,94	510.000,00	0,00	0,00	0,00	0,00	0,00	0,00	632.943,30
06 Interventi per il diritto alla casa	0,00	0,00	0,00	0,00	0,00	0,00	0,00	0,00	0,00	0,00	0,00
07 Programmazione e governo della rete dei servizi socio-sanitari e sociali	0,00	0,00	42.947,28	1.161.200,80	0,00	0,00	0,00	0,00	0,00	0,00	1.204.148,08
08 Cooperazione e associazionismo	164.317,29	10.263,06	305.547,61	1.121.165,20	0,00	0,00	0,00	0,00	0,00	0,00	1.601.293,16
09 Servizio necroscopico e cimiteriale	0,00	0,00	0,00	0,00	0,00	0,00	0,00	0,00	0,00	0,00	0,00
10 Politica regionale unitaria per i diritti sociali e la famiglia (solo per le Regioni)	0,00	0,00	321.868,08	6.198.030,39	0,00	0,00	0,00	0,00	0,00	0,00	6.519.898,47
TOTALE MISSIONE 12 - Diritti sociali, politiche sociali e famiglia	1.207.948,92	75.353,35	682.453,24	20.140.080,72	0,00	0,00	0,00	0,00	0,00	0,00	22.105.836,23
13											
MISSIONE 13 - Tutela della salute											
01 Servizio sanitario regionale - finanziamento ordinario corrente per la garanzia dei LEA	2.019.209,83	121.170,08	3.219.971,79	1.725.697.303,72	0,00	0,00	0,00	0,00	0,00	0,00	1.731.057.655,42
02 Servizio sanitario regionale - finanziamento aggiuntivo corrente per livelli di assistenza superiori ai LEA	0,00	0,00	0,00	1.000.000,00	0,00	0,00	0,00	0,00	0,00	0,00	1.000.000,00
03 Servizio sanitario regionale - finanziamento aggiuntivo corrente per la copertura dello squilibrio di bilancio corrente	0,00	0,00	0,00	0,00	0,00	0,00	0,00	0,00	0,00	0,00	0,00
04 Servizio sanitario regionale - Ripiano di disavanzo Sanitari relativi ad esercizi progressi	0,00	0,00	0,00	104.176,66	0,00	0,00	614.404,01	0,00	0,00	0,00	718.580,67
05 Servizio sanitario regionale - Investimenti Sanitari	57.117,67	3.592,06	13,18	0,00	0,00	0,00	0,00	0,00	0,00	0,00	60.722,91
06 Servizio sanitario regionale - restituzione in maggiori gettiti SSN	0,00	0,00	0,00	0,00	0,00	0,00	0,00	0,00	0,00	0,00	0,00
07 Ulteriori spese in materia sanitaria	173.128,54	10.121,12	6.833,94	1.395.065,34	0,00	0,00	0,00	0,00	12.016,27	0,00	1.597.165,21
08 Politica regionale unitaria per la tutela della salute (solo per le Regioni)	0,00	0,00	0,00	0,00	0,00	0,00	0,00	0,00	0,00	0,00	0,00
TOTALE MISSIONE 13 - Tutela della salute	2.249.456,04	134.883,26	3.226.819,91	1.728.196.545,72	0,00	0,00	614.404,01	0,00	12.016,27	0,00	1.734.434.124,21
14											
MISSIONE 14 - Sviluppo economico e competitività											
01 Industria, PMI e Artigianato	890.669,61	52.627,23	879.846,34	6.498.678,57	0,00	0,00	0,00	0,00	0,00	0,00	8.321.821,75
02 Commercio - reti distributive - tutela dei consumatori	325.547,00	20.526,11	82,77	243.913,75	0,00	0,00	0,00	0,00	0,00	0,00	590.069,63
03 Ricerca e innovazione	86.095,22	5.131,52	24,57	0,00	0,00	0,00	0,00	0,00	0,00	0,00	91.251,31
04 Reti e altri servizi di pubblica utilità	313.677,30	19.756,38	78,38	0,00	0,00	0,00	0,00	0,00	0,00	0,00	333.512,06
05 Politica regionale unitaria per lo sviluppo economico e la competitività (solo per le Regioni)	582.524,53	34.637,79	3.266.825,97	437.748,64	0,00	0,00	0,00	0,00	0,00	0,00	4.321.736,93
TOTALE MISSIONE 14 - Sviluppo economico e competitività	2.198.813,66	132.679,03	4.146.858,03	7.180.340,96	0,00	0,00	0,00	0,00	0,00	0,00	13.658.391,68
15											
MISSIONE 15 - Politiche per il lavoro e la formazione professionale											
01 Servizi per lo sviluppo del mercato del lavoro	0,00	11.032,78	56,63	2.366.176,00	0,00	0,00	0,00	0,00	0,00	0,00	2.377.265,41
02 Formazione professionale	205.633,02	0,00	14.815,34	543.650,07	0,00	0,00	0,00	0,00	0,00	0,00	765.098,43
03 Sostegno all'occupazione	499.431,12	32.044,96	197.541,36	1.020,00	0,00	0,00	0,00	0,00	0,00	0,00	730.037,44
04 Politica regionale unitaria per il lavoro e la formazione professionale (solo per le Regioni)	374.246,16	22.343,11	899.821,34	7.117.936,23	0,00	0,00	0,00	0,00	0,00	0,00	8.414.346,84
TOTALE MISSIONE 15 - Politiche per il lavoro e la formazione professionale	1.079.310,30	65.420,85	1.112.234,67	10.027.782,30	0,00	0,00	0,00	0,00	0,00	0,00	12.284.748,12
16											
MISSIONE 16 - Agricoltura, politiche agroalimentari e pesca											
01 Sviluppo del settore agricolo e del sistema agroalimentare	2.965.640,93	203.657,79	81.378,52	12.591.133,30	0,00	0,00	819,34	0,00	83.410,63	0,00	16.264.530,48
02 Caccia e pesca	1.048.082,66	66.196,68	122.564,55	1.823.567,07	0,00	0,00	53,28	0,00	0,00	0,00	3.091.970,06

Allegato e) al Rendiconto - Spese per macroaggregati

PROSPETTO DELLE SPESE DI BILANCIO PER MISSIONI, PROGRAMMI E MACROAGGREGATI
SPESE CORRENTI - PAGAMENTI IN C/COMPETENZA
Esercizio finanziario 2021 (*)

	101	102	103	104	105	106	107	108	109	110	Totale
MISSIONI E PROGRAMMI \ MACROAGGREGATI											
03	1.111.906,97	72.571,14	611.535,01	15.583,30	0,00	0,00	0,00	0,00	77.142,94	0,00	1.888.739,36
TOTALE MISSIONE 16 - Agricoltura, politiche agroalimentari e pesca	5.125.630,56	342.425,61	815.478,08	14.430.283,67	0,00	0,00	872,62	0,00	160.553,57	369.995,79	21.246.239,90
17											
01	433.527,61	25.625,47	21.339,62	1.305.550,00	0,00	0,00	0,00	0,00	0,00	0,00	1.786.042,70
02	132.954,94	8.467,02	31,94	0,00	0,00	0,00	0,00	0,00	0,00	0,00	141.453,90
TOTALE MISSIONE 17 - Energia e diversificazione delle fonti energetiche	566.482,55	34.092,49	21.371,56	1.305.550,00	0,00	0,00	0,00	0,00	0,00	0,00	1.927.496,60
18											
01	235.745,22	14.881,43	59,13	2.445.898,78	0,00	0,00	0,00	0,00	0,00	0,00	2.696.584,56
02	0,00	0,00	0,00	0,00	0,00	0,00	0,00	0,00	0,00	0,00	0,00
TOTALE MISSIONE 18 - Relazioni con le altre autonomie territoriali e locali	235.745,22	14.881,43	59,13	2.445.898,78	0,00	0,00	0,00	0,00	0,00	0,00	2.696.584,56
19											
01	499.876,14	28.223,40	549,20	172.328,49	0,00	0,00	0,00	0,00	0,00	0,00	700.977,23
02	36.546,71	2.309,18	112.597,87	212.090,97	0,00	0,00	0,00	0,00	0,00	0,00	363.544,73
TOTALE MISSIONE 19 - Relazioni internazionali	536.422,85	30.532,58	113.147,07	384.419,46	0,00	0,00	0,00	0,00	0,00	0,00	1.064.521,96
20											
01	0,00	0,00	0,00	0,00	0,00	0,00	0,00	0,00	0,00	0,00	0,00
02	0,00	0,00	0,00	0,00	0,00	0,00	0,00	0,00	0,00	0,00	0,00
03	0,00	0,00	0,00	0,00	0,00	0,00	0,00	0,00	0,00	0,00	0,00
TOTALE MISSIONE 20 - Fondi e accantonamenti	0,00	0,00	0,00	0,00	0,00	0,00	0,00	0,00	0,00	0,00	0,00
50											
01	0,00	0,00	0,00	0,00	0,00	0,00	34.871.303,50	0,00	0,00	0,00	34.871.303,50
TOTALE MISSIONE 50 - Debito pubblico	0,00	0,00	0,00	0,00	0,00	0,00	34.871.303,50	0,00	0,00	0,00	34.871.303,50
60											
01	0,00	0,00	0,00	0,00	0,00	0,00	0,00	0,00	0,00	0,00	0,00
TOTALE MISSIONE 60 - Anticipazioni finanziarie	0,00	0,00	0,00	0,00	0,00	0,00	0,00	0,00	0,00	0,00	0,00
TOTALE MACROAGGREGATI	50.210.890,77	4.333.643,99	76.376.383,74	1.910.142.598,38	0,00	0,00	35.521.532,63	0,00	513.733,86	829.183,47	2.077.927.966,84

Allegato L3

RENDICONTO GENERALE ESERCIZIO FINANZIARIO ANNO 2021

Prospetto delle spese di bilancio per missioni,
programmi e macroaggregati
Spese correnti - Pagamenti c/residui

Allegato e) al Rendiconto - Spese per macroaggregati

PROSPETTO DELLE SPESE DI BILANCIO PER MISSIONI, PROGRAMMI E MACROAGGREGATI
SPESE CORRENTI - PAGAMENTI C/RESIDUI
Esercizio finanziario 2021 (*)

	101	102	103	104	105	106	107	108	109	110	Totale
MISSIONI E PROGRAMMI \ MACROAGGREGATI											
MISSIONE 1 - Servizi istituzionali, generali e di gestione											
01 Organi istituzionali	71.037,43	35.172,20	147.959,97	117.143,74	0,00	0,00	0,00	0,00	0,00	0,00	371.313,34
02 Segreteria generale	110.821,61	12.770,14	0,00	0,00	0,00	0,00	0,00	0,00	0,00	0,00	123.591,75
03 Gestione economica, finanziaria, programmazione e provveditorato	81.426,99	35.513,09	161.699,11	0,00	0,00	0,00	0,00	0,00	65.882,58	0,00	344.521,77
04 Gestione delle entrate tributarie e servizi fiscali	22.086,66	2.083,94	800.433,76	0,00	0,00	0,00	0,00	0,00	20.013,35	0,00	844.617,71
05 Gestione dei beni demaniali e patrimoniali	12.116,15	2.479,65	880.789,75	0,00	0,00	0,00	0,00	0,00	0,00	3.607,84	888.993,39
06 Ufficio tecnico	14.311,57	10.478,41	5.812,20	0,00	0,00	0,00	0,00	0,00	0,00	0,00	30.602,18
07 Elezioni e consultazioni popolari - Anagrafe e stato civile	0,00	0,00	0,00	0,00	0,00	0,00	0,00	0,00	0,00	0,00	0,00
08 Statistica e sistemi informativi	53.688,43	12.457,72	837.298,80	90.213,70	0,00	0,00	0,00	0,00	0,00	0,00	993.658,65
09 Assistenza tecnico-amministrativa agli enti locali	2.061,49	409,49	0,00	0,00	0,00	0,00	0,00	0,00	0,00	0,00	2.470,98
10 Risorse umane	122.984,23	8.287,32	26.437,56	0,00	0,00	0,00	0,00	0,00	0,00	0,00	157.709,11
11 Altri servizi generali	524.322,41	81.373,54	298.076,97	20.097,83	0,00	0,00	0,00	0,00	6.008,38	6.776,92	936.596,05
12 Politica regionale unitaria per i servizi istituzionali, generali e di gestione (solo per le Regioni)	73.806,78	18.860,11	248.173,96	84.999,29	0,00	0,00	0,00	0,00	0,00	0,00	425.840,14
TOTALE MISSIONE 1 - Servizi istituzionali, generali e di gestione	1.088.663,75	219.885,61	3.406.682,08	312.394,56	0,00	0,00	0,00	0,00	91.904,31	10.384,76	5.229.915,07
MISSIONE 2 - Giustizia											
01 Uffici giudiziari	0,00	0,00	0,00	0,00	0,00	0,00	0,00	0,00	0,00	0,00	0,00
02 Casa circondariale e altri servizi	0,00	0,00	0,00	0,00	0,00	0,00	0,00	0,00	0,00	0,00	0,00
03 Politica regionale unitaria per la giustizia (solo per le Regioni)	0,00	0,00	0,00	0,00	0,00	0,00	0,00	0,00	0,00	0,00	0,00
TOTALE MISSIONE 2 - Giustizia	0,00	0,00	0,00	0,00	0,00	0,00	0,00	0,00	0,00	0,00	0,00
MISSIONE 3 - Ordine pubblico e sicurezza											
01 Polizia locale e amministrativa	1.499,05	295,72	0,00	16.500,00	0,00	0,00	0,00	0,00	0,00	0,00	18.294,77
02 Sistema integrato di sicurezza urbana	0,00	0,00	0,00	0,00	0,00	0,00	0,00	0,00	0,00	0,00	0,00
03 Politica regionale unitaria per l'ordine pubblico e la sicurezza (solo per le Regioni)	0,00	0,00	0,00	0,00	0,00	0,00	0,00	0,00	0,00	0,00	0,00
TOTALE MISSIONE 3 - Ordine pubblico e sicurezza	1.499,05	295,72	0,00	16.500,00	0,00	0,00	0,00	0,00	0,00	0,00	18.294,77
MISSIONE 4 - Istruzione e diritto allo studio											
01 Istruzione prescolastica	125,33	22,74	0,00	4.743,56	0,00	0,00	0,00	0,00	0,00	0,00	4.891,63
02 Altri ordini di istruzione non universitaria	123,54	22,74	0,00	0,00	0,00	0,00	0,00	0,00	0,00	0,00	146,28
03 Edilizia scolastica (solo per le Regioni)	5.488,85	1.069,21	0,00	0,00	0,00	0,00	0,00	0,00	0,00	0,00	6.558,06
04 Istruzione universitaria	3.680,59	727,97	0,00	100.000,00	0,00	0,00	0,00	0,00	0,00	0,00	104.408,56
05 Istruzione tecnica superiore	0,00	0,00	0,00	218.505,72	0,00	0,00	0,00	0,00	0,00	0,00	218.505,72
06 Servizi ausiliari all'istruzione	0,00	0,00	0,00	0,00	0,00	0,00	0,00	0,00	0,00	0,00	0,00
07 Diritto allo studio	4.570,20	887,20	0,00	55.679,23	0,00	0,00	0,00	0,00	0,00	0,00	61.136,63
08 Politica regionale unitaria per l'istruzione e il diritto allo studio (solo per le Regioni)	125,23	22,74	0,00	3.250.087,80	0,00	0,00	0,00	0,00	0,00	0,00	3.250.235,77
TOTALE MISSIONE 4 - Istruzione e diritto allo studio	14.113,74	2.752,60	0,00	3.629.016,31	0,00	0,00	0,00	0,00	0,00	0,00	3.645.882,65
MISSIONE 5 - Tutela e valorizzazione dei beni e delle attività culturali											
01 Valorizzazione dei beni di interesse storico.	13.384,46	864,47	0,00	0,00	0,00	0,00	0,00	0,00	0,00	0,00	14.248,93
02 Attività culturali e interventi diversi nel settore culturale	14.589,50	15.665,52	118.950,00	1.372.675,06	0,00	0,00	0,00	0,00	0,00	0,00	1.521.880,08
03 Politica regionale unitaria per la tutela dei beni e delle attività culturali (solo per le Regioni)	22.609,56	1.592,43	0,00	0,00	0,00	0,00	0,00	0,00	0,00	0,00	24.201,99
TOTALE MISSIONE 5 - Tutela e valorizzazione dei beni e delle attività culturali	50.583,52	18.122,42	118.950,00	1.372.675,06	0,00	0,00	0,00	0,00	0,00	0,00	1.560.331,00

Allegato e) al Rendiconto - Spese per macroaggregati

PROSPETTO DELLE SPESE DI BILANCIO PER MISSIONI, PROGRAMMI E MACROAGGREGATI
SPESE CORRENTI - PAGAMENTI C/RESIDUI
Esercizio finanziario 2021 (*)

		101	102	103	104	105	106	107	108	109	110	100
	MISSIONI E PROGRAMMI \ MACROAGGREGATI											
		Redditi da lavoro dipendente	Imposte e tasse a carico dell'ente	Acquisto di beni e servizi	Trasferimenti correnti	Trasferimenti di tributi (solo per le Regioni)	Fondi perequativi (solo per le Regioni)	Interessi passivi	Altre spese per redditi da capitale	Rimborsi e poste correttive delle entrate	Altre spese correnti	Totale
		101	102	103	104	105	106	107	108	109	110	100
12	MISSIONE 12 - Diritti sociali, politiche sociali e famiglia											
01	Interventi per l'infanzia e i minori e per asili nido	1.938,67	758,37	4.372,28	220.800,00	0,00	0,00	0,00	0,00	0,00	0,00	227.869,32
02	Interventi per la disabilità	4.820,06	955,47	0,00	2.363.000,00	0,00	0,00	0,00	0,00	0,00	0,00	2.368.775,53
03	Interventi per gli anziani	1.426,48	386,73	0,00	0,00	0,00	0,00	0,00	0,00	0,00	0,00	1.813,21
04	Interventi per soggetti a rischio di esclusione sociale	17.098,60	12.327,26	3.960,00	268.553,17	0,00	0,00	0,00	0,00	0,00	0,00	301.939,03
05	Interventi per le famiglie	2.987,67	591,49	0,00	185.150,00	0,00	0,00	0,00	0,00	0,00	0,00	188.729,16
06	Interventi per il diritto alla casa	0,00	0,00	0,00	0,00	0,00	0,00	0,00	0,00	0,00	0,00	0,00
07	Programmazione e governo della rete dei servizi sociosanitari e sociali	0,00	0,00	0,00	25.000,00	0,00	0,00	0,00	0,00	0,00	0,00	25.000,00
08	Cooperazione e associazionismo	4.571,84	887,20	0,00	0,00	0,00	0,00	0,00	0,00	0,00	0,00	5.459,04
09	Servizio necroscopico e cimiteriale	0,00	0,00	0,00	0,00	0,00	0,00	0,00	0,00	0,00	0,00	0,00
10	Politica regionale unitaria per i diritti sociali e la famiglia (solo per le Regioni)	0,00	0,00	0,00	1.841.328,31	0,00	0,00	0,00	0,00	0,00	0,00	1.841.328,31
	TOTALE MISSIONE 12 - Diritti sociali, politiche sociali e famiglia	32.843,32	15.906,52	8.332,28	4.903.831,48	0,00	0,00	0,00	0,00	0,00	0,00	4.960.913,60
13	MISSIONE 13 - Tutela della salute											
01	Servizio sanitario regionale - finanziamento ordinario corrente per la garanzia dei LEA	57.433,28	25.988,21	2.041.661,55	40.760.579,75	0,00	0,00	0,00	0,00	20.110,59	0,00	42.905.773,38
02	Servizio sanitario regionale - finanziamento aggiuntivo corrente per livelli di assistenza superiori ai LEA	0,00	0,00	0,00	1.000.000,00	0,00	0,00	0,00	0,00	0,00	0,00	1.000.000,00
03	Servizio sanitario regionale - finanziamento aggiuntivo corrente per la copertura dello squilibrio di bilancio corrente	0,00	0,00	0,00	0,00	0,00	0,00	0,00	0,00	0,00	0,00	0,00
04	Servizio sanitario regionale - Ripiano di disavanzi Sanitari relativi ad esercizi progressi	0,00	0,00	0,00	0,00	0,00	0,00	0,00	0,00	0,00	0,00	0,00
05	Servizio sanitario regionale - Investimenti Sanitari	1.596,70	318,47	0,00	0,00	0,00	0,00	0,00	0,00	0,00	0,00	1.915,17
06	Servizio sanitario regionale - restituzione maggiori gettiti SSN	0,00	0,00	0,00	0,00	0,00	0,00	0,00	0,00	0,00	0,00	0,00
07	Ulteriori spese in materia sanitaria	5.817,33	1.141,74	0,00	0,00	0,00	0,00	0,00	0,00	0,00	0,00	6.959,07
08	Politica regionale unitaria per la tutela della salute (solo per le Regioni)	0,00	0,00	0,00	0,00	0,00	0,00	0,00	0,00	0,00	0,00	0,00
	TOTALE MISSIONE 13 - Tutela della salute	64.847,31	27.448,42	2.041.661,55	41.760.579,75	0,00	0,00	0,00	0,00	20.110,59	0,00	43.914.647,62
14	MISSIONE 14 - Sviluppo economico e competitività											
01	Industria, PMI e Artigianato	24.779,62	4.845,56	252.012,38	451.700,00	0,00	0,00	0,00	0,00	0,00	0,00	733.337,56
02	Commercio - reti distributive - tutela dei consumatori	8.947,32	1.774,44	0,00	6.650,00	0,00	0,00	0,00	0,00	0,00	0,00	17.371,76
03	Ricerca e innovazione	2.392,64	454,98	0,00	0,00	0,00	0,00	0,00	0,00	0,00	0,00	2.847,62
04	Reti e altri servizi di pubblica utilità	24.164,17	1.706,18	0,00	0,00	0,00	0,00	0,00	0,00	0,00	0,00	25.870,35
05	Politica regionale unitaria per lo sviluppo economico e la competitività (solo per le Regioni)	16.850,27	3.002,88	0,00	22.838,40	0,00	0,00	0,00	0,00	0,00	0,00	42.691,55
	TOTALE MISSIONE 14 - Sviluppo economico e competitività	77.134,02	11.784,04	252.012,38	481.188,40	0,00	0,00	0,00	0,00	0,00	0,00	822.118,84
15	MISSIONE 15 - Politiche per il lavoro e la formazione professionale											
01	Servizi per lo sviluppo del mercato del lavoro	3.730,24	955,47	0,00	0,00	0,00	0,00	0,00	0,00	0,00	0,00	4.685,71
02	Formazione professionale	1.929,92	0,00	0,00	1.200,00	0,00	0,00	0,00	0,00	0,00	0,00	3.129,92
03	Sostegno all'occupazione	15.015,16	2.905,65	17.138,00	2.169,99	0,00	0,00	0,00	0,00	0,00	0,00	37.228,80
04	Politica regionale unitaria per il lavoro e la formazione professionale (solo per le Regioni)	13.932,55	3.479,40	318.576,37	788.192,69	0,00	0,00	0,00	0,00	0,00	0,00	1.124.181,01
	TOTALE MISSIONE 15 - Politiche per il lavoro e la formazione professionale	34.607,87	7.340,52	335.714,37	791.562,68	0,00	0,00	0,00	0,00	0,00	0,00	1.169.225,44
16	MISSIONE 16 - Agricoltura, politiche agroalimentari e pesca											
01	Sviluppo del settore agricolo e del sistema agroalimentare	196.854,56	17.942,27	7.304,63	1.251.730,11	0,00	0,00	0,00	0,00	20.172,96	89.530,62	1.583.535,15
02	Caccia e pesca	28.338,21	6.282,54	90.271,51	245.047,09	0,00	0,00	88,63	0,00	0,00	12.996,89	383.024,87

Allegato e) al Rendiconto - Spese per macroaggregati

PROSPETTO DELLE SPESE DI BILANCIO PER MISSIONI, PROGRAMMI E MACROAGGREGATI
SPESE CORRENTI - PAGAMENTI C/RESIDUI
Esercizio finanziario 2021 (*)

		101	102	103	104	105	106	107	108	109	110	Totale
	MISSIONI E PROGRAMMI \ MACROAGGREGATI											
03	Politica regionale unitaria per l'agricoltura, i sistemi agroalimentari, la caccia e la pesca (solo per le Regioni) TOTALE MISSIONE 16 - Agricoltura, politiche agroalimentari e pesca	38.361,01	11.425,48	573.024,71	16.998,21	0,00	0,00	0,00	0,00	62.414,61	0,00	702.224,02
		263.553,78	35.650,29	670.600,85	1.513.775,41	0,00	0,00	88,63	0,00	82.587,57	102.527,51	2.668.784,04
17	MISSIONE 17 - Energia e diversificazione delle fonti energetiche											
01	Fonti energetiche	11.931,13	2.365,91	42.407,20	0,00	0,00	0,00	0,00	0,00	0,00	0,00	56.704,24
02	Politica regionale unitaria per l'energia e la diversificazione delle fonti energetiche (solo per le Regioni)	3.684,34	727,97	0,00	0,00	0,00	0,00	0,00	0,00	0,00	0,00	4.412,31
	TOTALE MISSIONE 17 - Energia e diversificazione delle fonti energetiche	15.615,47	3.093,88	42.407,20	0,00	0,00	0,00	0,00	0,00	0,00	0,00	61.116,55
18	MISSIONE 18 - Relazioni con le altre autonomie territoriali e locali											
01	Relazioni finanziarie con le altre autonomie territoriali	6.583,09	1.273,93	0,00	0,00	0,00	0,00	0,00	0,00	0,00	0,00	7.857,02
02	Politica regionale unitaria per le relazioni con le altre autonomie territoriali e locali (solo per le Regioni)	0,00	0,00	0,00	0,00	0,00	0,00	0,00	0,00	0,00	0,00	0,00
	TOTALE MISSIONE 18 - Relazioni con le altre autonomie territoriali e locali	6.583,09	1.273,93	0,00	0,00	0,00	0,00	0,00	0,00	0,00	0,00	7.857,02
19	MISSIONE 19 - Relazioni internazionali											
01	Relazioni internazionali e Cooperazione allo sviluppo	13.898,48	2.729,90	0,00	35.693,33	0,00	0,00	0,00	0,00	0,00	0,00	52.321,71
02	Cooperazione territoriale (solo per le Regioni)	1.207,23	204,72	1.464,00	0,00	0,00	0,00	0,00	0,00	0,00	0,00	2.875,95
	TOTALE MISSIONE 19 - Relazioni internazionali	15.105,71	2.934,62	1.464,00	35.693,33	0,00	0,00	0,00	0,00	0,00	0,00	55.197,66
20	MISSIONE 20 - Fondi e accantonamenti											
01	Fondo di riserva	0,00	0,00	0,00	0,00	0,00	0,00	0,00	0,00	0,00	0,00	0,00
02	Fondo crediti di dubbia esigibilità	0,00	0,00	0,00	0,00	0,00	0,00	0,00	0,00	0,00	0,00	0,00
03	Altri Fondi	0,00	0,00	0,00	0,00	0,00	0,00	0,00	0,00	0,00	0,00	0,00
	TOTALE MISSIONE 20 - Fondi e accantonamenti	0,00	0,00	0,00	0,00	0,00	0,00	0,00	0,00	0,00	0,00	0,00
50	MISSIONE 50 - Debito pubblico											
01	Quota interessi ammortamento mutui e prestiti obbligazionari	0,00	0,00	0,00	0,00	0,00	0,00	0,00	0,00	0,00	0,00	0,00
	TOTALE MISSIONE 50 - Debito pubblico	0,00	0,00	0,00	0,00	0,00	0,00	0,00	0,00	0,00	0,00	0,00
60	MISSIONE 60 - Anticipazioni finanziarie											
01	Restituzione anticipazione di tesoreria	0,00	0,00	0,00	0,00	0,00	0,00	0,00	0,00	0,00	0,00	0,00
	TOTALE MISSIONE 60 - Anticipazioni finanziarie	0,00	0,00	0,00	0,00	0,00	0,00	0,00	0,00	0,00	0,00	0,00
	TOTALE MACROAGGREGATI	2.453.966,47	511.996,76	17.192.159,95	87.788.570,20	0,00	0,00	88,63	0,00	219.041,41	112.912,27	108.278.735,69

Allegato L4

RENDICONTO GENERALE ESERCIZIO FINANZIARIO ANNO 2021

Prospetto delle spese di bilancio per missioni,
programmi e macroaggregati
Spese in conto capitale e spese
per incremento di attività finanziarie - Impegni

Allegato e) al Rendiconto - Spese per macroaggregati

PROSPETTO DELLE SPESE DI BILANCIO PER MISSIONI, PROGRAMMI E MACROAGGREGATI
SPESE IN CONTO CAPITALE E SPESE PER INCREMENTO DI ATTIVITA' FINANZIARIE
IMPEGNI
Esercizio finanziario 2021

	201	202	203	204	205	Totale SPESE IN CONTO CAPITALE	Acquisizioni di attività finanziarie	Concessione crediti di breve termine	Concessione crediti di medio - lungo termine	Altre spese per incremento di attività finanziarie	Totale SPESE PER INCREMENTO DI ATTIVITA' FINANZIARIE
MISSIONI E PROGRAMMI \ MACROAGGREGATI	201	202	203	204	205	200	301	302	303	304	300
03	0,00	195.887,32	6.944.929,55	0,00	0,00	7.140.816,87	0,00	0,00	0,00	0,00	0,00
TOTALE MISSIONE 5 - Tutela e valorizzazione dei beni e attività culturali	0,00	280.984,88	7.039.879,55	0,00	0,00	7.320.864,43	0,00	0,00	0,00	0,00	0,00
MISSIONE 6 - Politiche giovanili, sport e tempo libero											
01	0,00	439.230,00	0,00	0,00	0,00	439.230,00	0,00	0,00	0,00	0,00	0,00
02	0,00	0,00	0,00	0,00	0,00	0,00	0,00	0,00	0,00	0,00	0,00
03	0,00	0,00	0,00	0,00	0,00	0,00	0,00	0,00	0,00	0,00	0,00
TOTALE MISSIONE 6 - Politiche giovanili, sport e tempo libero	0,00	439.230,00	0,00	0,00	0,00	439.230,00	0,00	0,00	0,00	0,00	0,00
MISSIONE 7 - Turismo											
01	0,00	38.782,23	0,00	0,00	0,00	38.782,23	0,00	0,00	0,00	0,00	0,00
02	0,00	0,00	2.620.652,98	0,00	0,00	2.620.652,98	0,00	0,00	0,00	0,00	0,00
TOTALE MISSIONE 7 - Turismo	0,00	38.782,23	2.620.652,98	0,00	0,00	2.659.435,21	0,00	0,00	0,00	0,00	0,00
MISSIONE 8 - Assetto del territorio ed edilizia abitativa											
01	0,00	0,00	2.230.946,33	0,00	0,00	2.230.946,33	0,00	0,00	0,00	0,00	0,00
02	0,00	0,00	5.252.160,69	0,00	0,00	5.252.160,69	0,00	0,00	0,00	0,00	0,00
03	0,00	50.620,97	306.076,43	0,00	0,00	356.697,40	0,00	0,00	0,00	0,00	0,00
TOTALE MISSIONE 8 - Assetto del territorio ed edilizia abitativa	0,00	50.620,97	7.789.183,45	0,00	0,00	7.839.804,42	0,00	0,00	0,00	0,00	0,00
MISSIONE 9 - Sviluppo sostenibile e tutela del territorio e dell'ambiente											
01	0,00	541.690,46	1.456.795,76	0,00	0,00	1.998.486,22	0,00	0,00	0,00	0,00	0,00
02	0,00	22.634,66	1.691.910,03	0,00	0,00	1.714.544,69	0,00	0,00	0,00	0,00	0,00
03	0,00	0,00	722.060,04	0,00	0,00	722.060,04	0,00	0,00	0,00	0,00	0,00
04	0,00	0,00	0,00	0,00	0,00	0,00	0,00	0,00	0,00	0,00	0,00
05	0,00	16.039,25	0,00	0,00	0,00	16.039,25	0,00	0,00	0,00	0,00	0,00
06	0,00	0,00	285.362,72	0,00	0,00	285.362,72	0,00	0,00	0,00	0,00	0,00
07	0,00	0,00	0,00	0,00	0,00	0,00	0,00	0,00	0,00	0,00	0,00
08	0,00	0,00	637.780,93	0,00	0,00	637.780,93	0,00	0,00	0,00	0,00	0,00
09	0,00	55.915,50	8.309.984,09	0,00	0,00	8.365.899,59	0,00	0,00	0,00	0,00	0,00
TOTALE MISSIONE 9 - Sviluppo sostenibile e tutela del territorio e dell'ambiente	0,00	656.279,87	13.103.893,57	0,00	0,00	13.740.173,44	0,00	0,00	0,00	0,00	0,00
MISSIONE 10 - Trasporti e diritto alla mobilità											
01	0,00	0,00	4.732.389,84	0,00	0,00	4.732.389,84	0,00	0,00	0,00	0,00	0,00
02	0,00	0,00	3.196.638,82	0,00	0,00	3.196.638,82	0,00	0,00	0,00	0,00	0,00
03	0,00	0,00	0,00	0,00	0,00	0,00	0,00	0,00	0,00	0,00	0,00
04	0,00	0,00	282.055,92	0,00	0,00	282.055,92	0,00	0,00	0,00	0,00	0,00
05	0,00	20.260,29	4.403.167,43	0,00	0,00	4.423.427,72	0,00	0,00	0,00	0,00	0,00

Allegato e) al Rendiconto - Spese per macroaggregati

PROSPETTO DELLE SPESE DI BILANCIO PER MISSIONI, PROGRAMMI E MACROAGGREGATI
SPESE IN CONTO CAPITALE E SPESE PER INCREMENTO DI ATTIVITA' FINANZIARIE
IMPEGNI
Esercizio finanziario 2021

	201	202	203	204	205	200	301	302	303	304	300
MISSIONI E PROGRAMMI \ MACROAGGREGATI											
01 Servizi per lo sviluppo del mercato del lavoro	0,00	0,00	0,00	0,00	0,00	0,00	0,00	0,00	0,00	0,00	0,00
02 Formazione professionale	0,00	0,00	0,00	0,00	0,00	0,00	0,00	0,00	0,00	0,00	0,00
03 Sostegno all'occupazione	0,00	0,00	0,00	0,00	0,00	0,00	0,00	0,00	0,00	0,00	0,00
04 Politica regionale unitaria per il lavoro e la formazione professionale (solo per le Regioni)	0,00	0,00	0,00	0,00	0,00	0,00	0,00	0,00	0,00	0,00	0,00
TOTALE MISSIONE 15 - Politiche per il lavoro e la formazione professionale	0,00	0,00	0,00	0,00	0,00	0,00	0,00	0,00	0,00	0,00	0,00
MISSIONE 16 - Agricoltura, politiche agroalimentari e pesca											
01 Sviluppo del settore agricolo e del sistema agroalimentare	0,00	0,00	9.895.107,71	0,00	0,00	9.895.107,71	0,00	0,00	0,00	0,00	0,00
02 Caccia e pesca	0,00	2.775,00	125.024,15	0,00	0,00	127.799,15	0,00	0,00	0,00	0,00	0,00
03 Politica regionale unitaria per l'agricoltura, i sistemi agroalimentari, la caccia e la pesca (solo per le Regioni)	0,00	668.702,02	11.469.973,15	0,00	0,00	12.138.675,17	0,00	0,00	0,00	0,00	0,00
TOTALE MISSIONE 16 - Agricoltura, politiche agroalimentari e pesca	0,00	671.477,02	21.490.105,01	0,00	0,00	22.161.582,03	0,00	0,00	0,00	0,00	0,00
MISSIONE 17 - Energia e diversificazione delle fonti energetiche											
01 Fonti energetiche	0,00	0,00	2.294.493,67	0,00	0,00	2.294.493,67	0,00	0,00	0,00	0,00	0,00
02 Politica regionale unitaria per l'energia e la diversificazione delle fonti energetiche (solo per le Regioni)	0,00	0,00	3.651.131,67	0,00	0,00	3.651.131,67	0,00	0,00	0,00	0,00	0,00
TOTALE MISSIONE 17 - Energia e diversificazione delle fonti energetiche	0,00	0,00	5.945.625,34	0,00	0,00	5.945.625,34	0,00	0,00	0,00	0,00	0,00
MISSIONE 18 - Relazioni con le altre autonomie territoriali e locali											
01 Relazioni finanziarie con le altre autonomie territoriali	0,00	0,00	0,00	0,00	0,00	0,00	0,00	0,00	0,00	0,00	0,00
02 Politica regionale unitaria per le relazioni con le altre autonomie territoriali e locali (solo per le Regioni)	0,00	0,00	0,00	0,00	0,00	0,00	0,00	0,00	0,00	0,00	0,00
TOTALE MISSIONE 18 - Relazioni con le altre autonomie territoriali e locali	0,00	0,00	0,00	0,00	0,00	0,00	0,00	0,00	0,00	0,00	0,00
MISSIONE 19 - Relazioni internazionali											
01 Relazioni internazionali e Cooperazione allo sviluppo	0,00	0,00	0,00	0,00	0,00	0,00	0,00	0,00	0,00	0,00	0,00
02 Cooperazione territoriale (solo per le Regioni)	0,00	0,00	0,00	0,00	0,00	0,00	0,00	0,00	0,00	0,00	0,00
TOTALE MISSIONE 19 - Relazioni internazionali	0,00	0,00	0,00	0,00	0,00	0,00	0,00	0,00	0,00	0,00	0,00
MISSIONE 20 - Fondi e accantonamenti											
01 Fondo di riserva	0,00	0,00	0,00	0,00	0,00	0,00	0,00	0,00	0,00	0,00	0,00
02 Fondo crediti di dubbia esigibilità	0,00	0,00	0,00	0,00	0,00	0,00	0,00	0,00	0,00	0,00	0,00
03 Altri Fondi	0,00	0,00	0,00	0,00	0,00	0,00	0,00	0,00	0,00	0,00	0,00
TOTALE MISSIONE 20 - Fondi e accantonamenti	0,00	0,00	0,00	0,00	0,00	0,00	0,00	0,00	0,00	0,00	0,00
MISSIONE 50 - Debito pubblico											
02 Quota capitale ammortamento mutui e prestiti obbligazionari	0,00	0,00	0,00	0,00	0,00	0,00	0,00	0,00	0,00	0,00	0,00
TOTALE MISSIONE 50 - Debito pubblico	0,00	0,00	0,00	0,00	0,00	0,00	0,00	0,00	0,00	0,00	0,00
TOTALE MACROAGGREGATI	0,00	4.485.066,21	1.09.353.890,78	0,00	0,00	113.838.956,99	0,00	0,00	0,00	117.241.871,20	117.241.871,20

Allegato L5

RENDICONTO GENERALE ESERCIZIO FINANZIARIO ANNO 2021

Prospetto delle spese di bilancio per missioni, programmi
e macroaggregati - Spese in conto capitale e spese
per incremento di attività finanziarie
Pagamenti in c/competenza

Allegato e) al Rendiconto - Spese per macroaggregati

**PROSPETTO DELLE SPESE DI BILANCIO PER MISSIONI, PROGRAMMI E MACROAGGREGATI
SPESE IN CONTO CAPITALE E SPESE PER INCREMENTO DI ATTIVITA' FINANZIARIE
PAGAMENTI IN C/COMPETENZA
Esercizio finanziario 2021 (*)**

	201	202	203	204	205	200	301	302	303	304	300
MISSIONI E PROGRAMMI \ MACROAGGREGATI											
03	Tributi in conto capitale a carico dell'ente	193.828,48	5.382.263,80	0,00	0,00	5.576.092,28	0,00	0,00	0,00	0,00	0,00
	TOTALE MISSIONE 5 - Tutela e valorizzazione dei beni e attività culturali	278.926,04	5.382.263,80	0,00	0,00	5.561.189,84	0,00	0,00	0,00	0,00	0,00
06	Politica regionale unitaria per la tutela dei beni e delle attività culturali (solo per le Regioni)	289.300,00	0,00	0,00	0,00	289.300,00	0,00	0,00	0,00	0,00	0,00
01	Sport e tempo libero	0,00	0,00	0,00	0,00	0,00	0,00	0,00	0,00	0,00	0,00
02	Giovani	0,00	0,00	0,00	0,00	0,00	0,00	0,00	0,00	0,00	0,00
03	Politica regionale unitaria per i giovani, lo sport e il tempo libero (solo per le Regioni)	0,00	0,00	0,00	0,00	0,00	0,00	0,00	0,00	0,00	0,00
	TOTALE MISSIONE 6 - Politiche giovanili, sport e tempo libero	289.300,00	0,00	0,00	0,00	289.300,00	0,00	0,00	0,00	0,00	0,00
07	MISSIONE 7 - Turismo	8.022,23	0,00	0,00	0,00	8.022,23	0,00	0,00	0,00	0,00	0,00
01	Sviluppo e valorizzazione del turismo	0,00	0,00	0,00	0,00	0,00	0,00	0,00	0,00	0,00	0,00
02	Politica regionale unitaria per il turismo (solo per le Regioni)	8.022,23	2.363.579,04	0,00	0,00	2.363.579,04	0,00	0,00	0,00	0,00	0,00
	TOTALE MISSIONE 7 - Turismo	8.022,23	2.363.579,04	0,00	0,00	2.371.601,27	0,00	0,00	0,00	0,00	0,00
08	MISSIONE 8 - Assetto del territorio ed edilizia abitativa	0,00	1.927.784,47	0,00	0,00	1.927.784,47	0,00	0,00	0,00	0,00	0,00
01	Urbanistica assetto del territorio	0,00	0,00	0,00	0,00	0,00	0,00	0,00	0,00	0,00	0,00
02	Edilizia residenziale pubblica e locale e piani di edilizia economico-popolare	0,00	3.137.823,85	0,00	0,00	3.137.823,85	0,00	0,00	0,00	0,00	0,00
03	Politica regionale unitaria per l'assetto del territorio e l'edilizia abitativa (solo per le Regioni)	0,00	184.796,48	0,00	0,00	235.417,45	0,00	0,00	0,00	0,00	0,00
	TOTALE MISSIONE 8 - Assetto del territorio ed edilizia abitativa	0,00	5.250.404,80	0,00	0,00	5.301.025,77	0,00	0,00	0,00	0,00	0,00
09	MISSIONE 9 - Sviluppo sostenibile e tutela del territorio e dell'ambiente	317.666,21	1.323.263,37	0,00	0,00	1.640.929,58	0,00	0,00	0,00	0,00	0,00
01	Difesa del suolo	22.634,66	1.240.877,26	0,00	0,00	1.263.511,92	0,00	0,00	0,00	0,00	0,00
02	Tutela, valorizzazione e recupero ambientale	0,00	572.060,04	0,00	0,00	572.060,04	0,00	0,00	0,00	0,00	0,00
03	Rifiuti	0,00	0,00	0,00	0,00	0,00	0,00	0,00	0,00	0,00	0,00
04	Servizio idrico integrato	0,00	0,00	0,00	0,00	0,00	0,00	0,00	0,00	0,00	0,00
05	Aree protette, parchi naturali, protezione naturalistica e forestazione	0,00	0,00	0,00	0,00	0,00	0,00	0,00	0,00	0,00	0,00
06	Tutela e valorizzazione delle risorse idriche	0,00	285.362,72	0,00	0,00	285.362,72	0,00	0,00	0,00	0,00	0,00
07	Sviluppo sostenibile territorio montano piccoli Comuni	0,00	0,00	0,00	0,00	0,00	0,00	0,00	0,00	0,00	0,00
08	Qualità dell'aria e riduzione dell'inquinamento	0,00	637.780,93	0,00	0,00	637.780,93	0,00	0,00	0,00	0,00	0,00
09	Politica regionale unitaria per lo sviluppo sostenibile e la tutela del territorio e dell'ambiente (solo per le Regioni)	51.932,42	6.056.811,69	0,00	0,00	6.108.744,11	0,00	0,00	0,00	0,00	0,00
	TOTALE MISSIONE 9 - Sviluppo sostenibile e tutela del territorio e dell'ambiente	392.235,29	10.116.156,01	0,00	0,00	10.508.389,30	0,00	0,00	0,00	0,00	0,00
10	MISSIONE 10 - Trasporti e diritto alla mobilità	0,00	3.283.950,33	0,00	0,00	3.283.950,33	0,00	0,00	0,00	0,00	0,00
01	Trasporto ferroviario	0,00	0,00	0,00	0,00	0,00	0,00	0,00	0,00	0,00	0,00
02	Trasporto pubblico locale	0,00	3.196.638,82	0,00	0,00	3.196.638,82	0,00	0,00	0,00	0,00	0,00
03	Trasporto per vie d'acqua	0,00	0,00	0,00	0,00	0,00	0,00	0,00	0,00	0,00	0,00
04	Altre modalità di trasporto	0,00	50.000,00	0,00	0,00	50.000,00	0,00	0,00	0,00	0,00	0,00
05	Viabilità e infrastrutture stradali	0,00	20.260,29	0,00	0,00	2.132.020,35	0,00	0,00	0,00	0,00	0,00

Allegato e) al Rendiconto - Spese per macroaggregati

**PROSPETTO DELLE SPESE DI BILANCIO PER MISSIONI, PROGRAMMI E MACROAGGREGATI
SPESE IN CONTO CAPITALE E SPESE PER INCREMENTO DI ATTIVITA' FINANZIARIE
PAGAMENTI IN C/COMPETENZA
Esercizio finanziario 2021 (*)**

	MISSIONI E PROGRAMMI \ MACROAGGREGATI	Tributi in conto capitale a carico dell'ente	Investimenti fissi lordi e acquisto di terreni	Contributi agli investimenti	Altri trasferimenti in conto capitale	Altre spese in conto capitale	Totale SPESE IN CONTO CAPITALE	Acquisizioni di attività finanziarie	Concessione crediti di breve termine	Concessione crediti di medio - lungo termine	Altre spese per incremento di attività finanziarie	Totale SPESE PER INCREMENTO DI ATTIVITA' FINANZIARIE
		201	202	203	204	205	200	301	302	303	304	300
01	Servizi per lo sviluppo del mercato del lavoro	0,00	0,00	0,00	0,00	0,00	0,00	0,00	0,00	0,00	0,00	0,00
02	Formazione professionale	0,00	0,00	0,00	0,00	0,00	0,00	0,00	0,00	0,00	0,00	0,00
03	Sostegno all'occupazione	0,00	0,00	0,00	0,00	0,00	0,00	0,00	0,00	0,00	0,00	0,00
04	Politica regionale unitaria per il lavoro e la formazione professionale (solo per le Regioni)	0,00	0,00	0,00	0,00	0,00	0,00	0,00	0,00	0,00	0,00	0,00
	TOTALE MISSIONE 15 - Politiche per il lavoro e la formazione professionale	0,00	0,00	0,00	0,00	0,00	0,00	0,00	0,00	0,00	0,00	0,00
16	MISSIONE 16 - Agricoltura, politiche agroalimentari e pesca											
01	Sviluppo del settore agricolo e del sistema agroalimentare	0,00	0,00	6.075.538,51	0,00	0,00	6.075.538,51	0,00	0,00	0,00	0,00	0,00
02	Caccia e pesca	0,00	2.775,00	0,00	0,00	0,00	2.775,00	0,00	0,00	0,00	0,00	0,00
03	Politica regionale unitaria per l'agricoltura, i sistemi agroalimentari, la caccia e la pesca (solo per le Regioni)	0,00	194.990,80	11.464.158,28	0,00	0,00	11.659.149,08	0,00	0,00	0,00	0,00	0,00
	TOTALE MISSIONE 16 - Agricoltura, politiche agroalimentari e pesca	0,00	197.765,80	17.539.696,79	0,00	0,00	17.737.463,59	0,00	0,00	0,00	0,00	0,00
17	MISSIONE 17 - Energia e diversificazione delle fonti energetiche											
01	Fonti energetiche	0,00	0,00	1.340.060,06	0,00	0,00	1.340.060,06	0,00	0,00	0,00	0,00	0,00
02	Politica regionale unitaria per l'energia e la diversificazione delle fonti energetiche (solo per le Regioni)	0,00	0,00	2.314.634,96	0,00	0,00	2.314.634,96	0,00	0,00	0,00	0,00	0,00
	TOTALE MISSIONE 17 - Energia e diversificazione delle fonti energetiche	0,00	0,00	3.654.695,02	0,00	0,00	3.654.695,02	0,00	0,00	0,00	0,00	0,00
18	MISSIONE 18 - Relazioni con le altre autonomie territoriali e locali											
01	Relazioni finanziarie con le altre autonomie territoriali	0,00	0,00	0,00	0,00	0,00	0,00	0,00	0,00	0,00	0,00	0,00
02	Politica regionale unitaria per le relazioni con le altre autonomie territoriali e locali (solo per le Regioni)	0,00	0,00	0,00	0,00	0,00	0,00	0,00	0,00	0,00	0,00	0,00
	TOTALE MISSIONE 18 - Relazioni con le altre autonomie territoriali e locali	0,00	0,00	0,00	0,00	0,00	0,00	0,00	0,00	0,00	0,00	0,00
19	MISSIONE 19 - Relazioni internazionali											
01	Relazioni internazionali e Cooperazione allo sviluppo	0,00	0,00	0,00	0,00	0,00	0,00	0,00	0,00	0,00	0,00	0,00
02	Cooperazione territoriale (solo per le Regioni)	0,00	0,00	0,00	0,00	0,00	0,00	0,00	0,00	0,00	0,00	0,00
	TOTALE MISSIONE 19 - Relazioni internazionali	0,00	0,00	0,00	0,00	0,00	0,00	0,00	0,00	0,00	0,00	0,00
20	MISSIONE 20 - Fondi e accantonamenti											
01	Fondo di riserva	0,00	0,00	0,00	0,00	0,00	0,00	0,00	0,00	0,00	0,00	0,00
02	Fondo crediti di dubbia esigibilità	0,00	0,00	0,00	0,00	0,00	0,00	0,00	0,00	0,00	0,00	0,00
03	Altri Fondi	0,00	0,00	0,00	0,00	0,00	0,00	0,00	0,00	0,00	0,00	0,00
	TOTALE MISSIONE 20 - Fondi e accantonamenti	0,00	0,00	0,00	0,00	0,00	0,00	0,00	0,00	0,00	0,00	0,00
50	MISSIONE 50 - Debito pubblico											
02	Quota capitale ammortamento mutui e prestiti obbligazionari	0,00	0,00	0,00	0,00	0,00	0,00	0,00	0,00	0,00	7.107.333,34	7.107.333,34
	TOTALE MISSIONE 50 - Debito pubblico	0,00	0,00	0,00	0,00	0,00	0,00	0,00	0,00	0,00	7.107.333,34	7.107.333,34
	TOTALE MACROAGGREGATI	0,00	2.162.776,26	81.171.989,56	0,00	0,00	83.334.765,82	0,00	0,00	0,00	117.241.871,20	117.241.871,20

Allegato e) al Rendiconto - Spese per macroaggregati

PROSPETTO DELLE SPESE DI BILANCIO PER MISSIONI, PROGRAMMI E MACROAGGREGATI
 SPESE IN CONTO CAPITALE E SPESE PER INCREMENTO DI ATTIVITA' FINANZIARIE
 PAGAMENTI IN C/COMPETENZA
 Esercizio finanziario 2021 (*)

MISSIONI E PROGRAMMI \ MACROAGGREGATI	Tributi in conto capitale a carico dell'ente	Investimenti fissi lordi e acquisto di terreni	Contributi agli investimenti	Altri trasferimenti in conto capitale	Altre spese in conto capitale	Totale SPESE IN CONTO CAPITALE	Acquisizioni di attività finanziarie	Concessione crediti di breve termine	Concessione crediti di medio - lungo termine	Altre spese per incremento di attività finanziarie	Totale SPESE PER INCREMENTO DI ATTIVITA' FINANZIARIE
		201	202	203	204	205	200	301	302	303	304

Allegato L6

RENDICONTO GENERALE ESERCIZIO FINANZIARIO ANNO 2021

Prospetto delle spese di bilancio per missioni, programmi
e macroaggregati - Spese in conto capitale e spese
per incremento di attività finanziarie

Pagamenti c/residui

Allegato e) al Rendiconto - Spese per macroaggregati

**PROSPETTO DELLE SPESE DI BILANCIO PER MISSIONI, PROGRAMMI E MACROAGGREGATI
SPESE IN CONTO CAPITALE E SPESE PER INCREMENTO DI ATTIVITA' FINANZIARIE
PAGAMENTI IN C/RESIDUI
Esercizio finanziario 2021 (*)**

	201	202	203	204	205	200	301	302	303	304	300
MISSIONI E PROGRAMMI \ MACROAGGREGATI											
Tributi in conto capitale a carico dell'ente	0,00	3.117,14	1.051.472,33	45.569,66	0,00	957.041,87	0,00	0,00	0,00	0,00	0,00
TOTALE MISSIONE 5 - Tutela e valorizzazione dei beni e attività culturali (solo per le Regioni)	0,00	3.117,14	1.051.472,33	45.569,66	0,00	957.041,87	0,00	0,00	0,00	0,00	0,00
MISSIONE 6 - Politiche giovanili, sport e tempo libero											
Sport e tempo libero	0,00	186.577,68	46.210,86	0,00	0,00	232.788,54	0,00	0,00	0,00	0,00	0,00
Giovani	0,00	0,00	0,00	0,00	0,00	0,00	0,00	0,00	0,00	0,00	0,00
Politica regionale unitaria per i giovani, lo sport e il tempo libero (solo per le Regioni)	0,00	0,00	0,00	0,00	0,00	0,00	0,00	0,00	0,00	0,00	0,00
TOTALE MISSIONE 6 - Politiche giovanili, sport e tempo libero	0,00	186.577,68	46.210,86	0,00	0,00	232.788,54	0,00	0,00	0,00	0,00	0,00
MISSIONE 7 - Turismo											
Sviluppo e valorizzazione del turismo	0,00	0,00	0,00	0,00	0,00	0,00	0,00	0,00	0,00	0,00	0,00
Politica regionale unitaria per il turismo (solo per le Regioni)	0,00	0,00	94.976,32	0,00	0,00	94.976,32	0,00	0,00	0,00	0,00	0,00
TOTALE MISSIONE 7 - Turismo	0,00	0,00	94.976,32	0,00	0,00	94.976,32	0,00	0,00	0,00	0,00	0,00
MISSIONE 8 - Assetto del territorio ed edilizia abitativa											
Urbanistica assetto del territorio	0,00	0,00	908.728,63	0,00	0,00	908.728,63	0,00	0,00	0,00	0,00	0,00
Edilizia residenziale pubblica e locale e piani di edilizia economico-popolare	0,00	0,00	8.782,27	0,00	0,00	8.782,27	0,00	0,00	0,00	0,00	0,00
Politica regionale unitaria per l'assetto del territorio e l'edilizia abitativa (solo per le Regioni)	0,00	3.833,58	257.938,51	0,00	0,00	271.772,09	0,00	0,00	0,00	0,00	0,00
TOTALE MISSIONE 8 - Assetto del territorio ed edilizia abitativa	0,00	3.833,58	1.185.449,41	0,00	0,00	1.189.282,99	0,00	0,00	0,00	0,00	0,00
MISSIONE 9 - Sviluppo sostenibile e tutela del territorio e dell'ambiente											
Difesa del suolo	0,00	641.581,01	380.151,92	0,00	0,00	1.021.732,93	0,00	0,00	0,00	0,00	0,00
Tutela, valorizzazione e recupero ambientale	0,00	0,00	1.176.613,30	0,00	0,00	1.176.613,30	0,00	0,00	0,00	0,00	0,00
Rifiuti	0,00	0,00	2.366,58	0,00	0,00	2.366,58	0,00	0,00	0,00	0,00	0,00
Servizio idrico integrato	0,00	0,00	0,00	0,00	0,00	0,00	0,00	0,00	0,00	0,00	0,00
Arete protette, parchi naturali, protezione naturalistica e forestazione	0,00	23.100,00	0,00	0,00	0,00	23.100,00	0,00	0,00	0,00	0,00	0,00
Tutela e valorizzazione delle risorse idriche	0,00	0,00	0,00	0,00	0,00	0,00	0,00	0,00	0,00	0,00	0,00
Sviluppo sostenibile territorio montano piccoli Comuni	0,00	0,00	0,00	0,00	0,00	0,00	0,00	0,00	0,00	0,00	0,00
Qualità dell'aria e riduzione dell'inquinamento	0,00	0,00	0,00	0,00	0,00	0,00	0,00	0,00	0,00	0,00	0,00
Politica regionale unitaria per lo sviluppo sostenibile e la tutela del territorio e dell'ambiente (solo per le Regioni)	0,00	37.700,00	2.573.611,81	0,00	0,00	2.611.311,81	0,00	0,00	0,00	0,00	0,00
TOTALE MISSIONE 9 - Sviluppo sostenibile e tutela del territorio e dell'ambiente	0,00	702.381,01	4.132.743,61	0,00	0,00	4.835.124,62	0,00	0,00	0,00	0,00	0,00
MISSIONE 10 - Trasporti e diritto alla mobilità											
Trasporto ferroviario	0,00	0,00	6.332.190,35	0,00	0,00	6.332.190,35	0,00	0,00	0,00	0,00	0,00
Trasporto pubblico locale	0,00	0,00	0,00	0,00	0,00	0,00	0,00	0,00	0,00	0,00	0,00
Trasporto per vie d'acqua	0,00	0,00	0,00	0,00	0,00	0,00	0,00	0,00	0,00	0,00	0,00
Altre modalità di trasporto	0,00	0,00	39.582,96	0,00	0,00	39.582,96	0,00	0,00	0,00	0,00	0,00
Viabilità e infrastrutture stradali	0,00	2.945,18	4.842.907,94	0,00	0,00	4.845.853,12	0,00	0,00	0,00	0,00	0,00

Allegato e) al Rendiconto - Spese per macroaggregati

**PROSPETTO DELLE SPESE DI BILANCIO PER MISSIONI, PROGRAMMI E MACROAGGREGATI
SPESE IN CONTO CAPITALE E SPESE PER INCREMENTO DI ATTIVITA' FINANZIARIE
PAGAMENTI IN C/RESIDUI
Esercizio finanziario 2021 (*)**

	201	202	203	204	205	200	301	302	303	304	300
MISSIONI E PROGRAMMI \ MACROAGGREGATI											
01 Servizi per lo sviluppo del mercato del lavoro	0,00	30.498,78	0,00	0,00	0,00	30.498,78	0,00	0,00	0,00	0,00	0,00
02 Formazione professionale	0,00	0,00	0,00	0,00	0,00	0,00	0,00	0,00	0,00	0,00	0,00
03 Sostegno all'occupazione	0,00	0,00	0,00	0,00	0,00	0,00	0,00	0,00	0,00	0,00	0,00
04 Politica regionale unitaria per il lavoro e la formazione professionale (solo per le Regioni)	0,00	0,00	0,00	0,00	0,00	0,00	0,00	0,00	0,00	0,00	0,00
TOTALE MISSIONE 15 - Politiche per il lavoro e la formazione professionale	0,00	30.498,78	0,00	0,00	0,00	30.498,78	0,00	0,00	0,00	0,00	0,00
MISSIONE 16 - Agricoltura, politiche agroalimentari e pesca											
01 Sviluppo del settore agricolo e del sistema agroalimentare	0,00	0,00	1.480.716,10	0,00	0,00	1.480.716,10	0,00	0,00	0,00	0,00	0,00
02 Caccia e pesca	0,00	26.887,99	109.314,00	0,00	0,00	136.201,99	0,00	0,00	0,00	0,00	0,00
03 Politica regionale unitaria per l'agricoltura, i sistemi agroalimentari, la caccia e la pesca (solo per le Regioni)	0,00	244.102,88	0,00	0,00	0,00	244.102,88	0,00	0,00	0,00	0,00	0,00
TOTALE MISSIONE 16 - Agricoltura, politiche agroalimentari e pesca	0,00	270.990,87	1.590.030,10	0,00	0,00	1.861.020,97	0,00	0,00	0,00	0,00	0,00
MISSIONE 17 - Energia e diversificazione delle fonti energetiche											
01 Fonti energetiche	0,00	0,00	0,00	0,00	0,00	0,00	0,00	0,00	0,00	0,00	0,00
02 Politica regionale unitaria per l'energia e la diversificazione delle fonti energetiche (solo per le Regioni)	0,00	0,00	397.312,41	0,00	0,00	397.312,41	0,00	0,00	0,00	0,00	0,00
TOTALE MISSIONE 17 - Energia e diversificazione delle fonti energetiche	0,00	0,00	397.312,41	0,00	0,00	397.312,41	0,00	0,00	0,00	0,00	0,00
MISSIONE 18 - Relazioni con le altre autonomie territoriali e locali											
01 Relazioni finanziarie con le altre autonomie territoriali	0,00	0,00	0,00	0,00	0,00	0,00	0,00	0,00	0,00	0,00	0,00
02 Politica regionale unitaria per le relazioni con le altre autonomie territoriali e locali (solo per le Regioni)	0,00	0,00	0,00	0,00	0,00	0,00	0,00	0,00	0,00	0,00	0,00
TOTALE MISSIONE 18 - Relazioni con le altre autonomie territoriali e locali	0,00	0,00	0,00	0,00	0,00	0,00	0,00	0,00	0,00	0,00	0,00
MISSIONE 19 - Relazioni internazionali											
01 Relazioni internazionali e Cooperazione allo sviluppo	0,00	0,00	0,00	0,00	0,00	0,00	0,00	0,00	0,00	0,00	0,00
02 Cooperazione territoriale (solo per le Regioni)	0,00	0,00	0,00	0,00	0,00	0,00	0,00	0,00	0,00	0,00	0,00
TOTALE MISSIONE 19 - Relazioni internazionali	0,00	0,00	0,00	0,00	0,00	0,00	0,00	0,00	0,00	0,00	0,00
MISSIONE 20 - Fondi e accantonamenti											
01 Fondo di riserva	0,00	0,00	0,00	0,00	0,00	0,00	0,00	0,00	0,00	0,00	0,00
02 Fondo crediti di dubbia esigibilità	0,00	0,00	0,00	0,00	0,00	0,00	0,00	0,00	0,00	0,00	0,00
03 Altri Fondi	0,00	0,00	0,00	0,00	0,00	0,00	0,00	0,00	0,00	0,00	0,00
TOTALE MISSIONE 20 - Fondi e accantonamenti	0,00	0,00	0,00	0,00	0,00	0,00	0,00	0,00	0,00	0,00	0,00
TOTALE MACROAGGREGATI	0,00	2.674.081,93	36.361.334,97	45.569,66	0,00	39.080.986,56	0,00	0,00	0,00	0,00	0,00

Allegato L7

RENDICONTO GENERALE ESERCIZIO FINANZIARIO ANNO 2021

Prospetto delle spese di bilancio per missioni,
programmi e macroaggregati
Spese per rimborso di prestiti - Impegni

Allegato e) al Rendiconto - Spese per macroaggregati

PROSPETTO DELLE SPESE DI BILANCIO PER MISSIONI, PROGRAMMI E MACROAGGREGATI

SPESE PER RIMBORSO DI PRESTITI - IMPEGNI

Esercizio finanziario 2021

MISSIONI E PROGRAMMI \ MACROAGGREGATI		Rimborso di titoli obbligazionari	Rimborso prestiti a breve termine	Rimborso mutui e altri finanziamenti a medio lungo termine	Rimborso di altre forme di indebitamento	Fondi per rimborso prestiti (1)	Totale
		401	402	403	404	405	400
50	MISSIONE 50 - Debito pubblico						
02	Quota capitale ammortamento mutui e prestiti obbligazionari	7.202.060,00	0,00	8.198.822,32	0,00	0,00	15.400.882,32
	TOTALE MISSIONE 50 - Debito pubblico	7.202.060,00	0,00	8.198.822,32	0,00	0,00	15.400.882,32

(1) Gli stanziamenti di spesa riguardanti il macroaggregato "Fondi per rimborso prestiti" non possono essere impegnati e pagati.

Allegato L8

RENDICONTO GENERALE ESERCIZIO FINANZIARIO ANNO 2021

Prospetto delle spese di bilancio per missioni,
programmi e macroaggregati
Spese per servizi per conto terzi e partite di giro - Impegni

Allegato e) al Rendiconto - Spese per macroaggregati

PROSPETTO DELLE SPESE DI BILANCIO PER MISSIONI, PROGRAMMI E MACROAGGREGATI

SPESE PER SERVIZI PER CONTO TERZI E PARTITE DI GIRO - IMPEGNI

Esercizio finanziario 2021

MISSIONI E PROGRAMMI \ MACROAGGREGATI		Uscite per partite di giro	Uscite per conto terzi	Totale
		701	702	700
99	MISSIONE 99 - Servizi per conto terzi			
01	Servizi per conto terzi e Partite di giro	58.993.751,38	77.868,95	59.071.620,33
02	Anticipazioni per il finanziamento del sistema sanitario nazionale	220.785.847,75	0,00	220.785.847,75
	TOTALE MISSIONE 99 - Servizi per conto terzi	279.779.599,13	77.868,95	279.857.468,08

Allegato M

RENDICONTO GENERALE ESERCIZIO FINANZIARIO ANNO 2021

Riepilogo spese per titoli e macroaggregati

Allegato E) al Rendiconto - Spese per macroaggregati**RIEPILOGO SPESE PER TITOLI E MACROAGGREGATI****IMPEGNI**

TITOLI E MACROAGGREGATI DI SPESA		Totale	- di cui non ricorrenti
	TITOLO 1 - Spese correnti		
101	Redditi da lavoro dipendente	54.886.672,19	4.802.829,03
102	Imposte e tasse a carico dell'ente	5.025.119,64	320.844,40
103	Acquisto di beni e servizi	95.936.035,20	34.909.833,01
104	Trasferimenti correnti	2.181.421.195,52	254.377.433,01
105	Trasferimenti di tributi (solo per le Regioni)	0,00	0,00
106	Fondi perequativi (solo per le Regioni)	0,00	
107	Interessi passivi	36.030.231,71	509.571,70
108	Altre spese per redditi da capitale	0,00	0,00
109	Rimborsi e poste correttive delle entrate	1.004.324,96	101.928,58
110	Altre spese correnti	1.452.959,38	936.331,55
100	Totale TITOLO 1	2.375.756.538,60	295.958.771,28
	TITOLO 2 - Spese in conto capitale		
201	Tributi in conto capitale a carico dell'ente	0,00	0,00
202	Investimenti fissi lordi e acquisto di terreni	4.485.066,21	3.480.843,11
203	Contributi agli investimenti	109.353.890,78	109.353.890,78
204	Altri trasferimenti in conto capitale	0,00	0,00
205	Altre spese in conto capitale	0,00	0,00
200	Totale TITOLO 2	113.838.956,99	112.834.733,89
	TITOLO 3 - Spese per incremento di attività finanziarie		
301	Acquisizioni di attività finanziarie	0,00	0,00
302	Concessione crediti di breve termine	0,00	0,00
303	Concessione crediti di medio-lungo termine	0,00	0,00
304	Altre spese per incremento di attività finanziarie	117.241.871,20	3.449.995,72
300	Totale TITOLO 3	117.241.871,20	3.449.995,72
	TITOLO 4 - Rimborso di prestiti		
401	Rimborso di titoli obbligazionari	7.202.060,00	0,00
402	Rimborso prestiti a breve termine	0,00	0,00
403	Rimborso mutui e altri finanziamenti a medio lungo termine	8.577.163,54	0,00
404	Rimborso di altre forme di indebitamento	0,00	0,00
405	Fondi per rimborso prestiti ⁽¹⁾	0,00	0,00
400	Totale TITOLO 4	15.779.223,54	0,00
	TITOLO 5 - Chiusura Anticipazioni ricevute da istituto tesoriere/cassiere		
501	Chiusura Anticipazioni ricevute da istituto tesoriere/cassiere	0,00	0,00
500	Totale TITOLO 5	0,00	0,00
	TITOLO 7 - Uscite per conto terzi e partite di giro		
701	Uscite per partite di giro	279.779.599,13	0,00
702	Uscite per conto terzi	77.868,95	0,00
700	Totale TITOLO 7	279.857.468,08	0,00
	TOTALE IMPEGNI	2.902.474.058,41	412.243.500,89

Allegato N

RENDICONTO GENERALE ESERCIZIO FINANZIARIO ANNO 2021

Accertamenti assunti nell'esercizio di riferimento
e negli esercizi precedenti imputati all'anno successivo
cui si riferisce il rendiconto e seguenti

Allegato f) al Rendiconto - Accertamenti pluriennali

ACCERTAMENTI ASSUNTI NELL'ESERCIZIO DI RIFERIMENTO (2021) E NEGLI ESERCIZI PRECEDENTI IMPUTATI ALL'ANNO SUCCESSIVO CUI SI RIFERISCE IL RENDICONTO E SEGUENTI

	TITOLI E TIPOLOGIE DI ENTRATA	Anno successivo a quello cui si riferisce il rendiconto		Secondo anno successivo a quello cui si riferisce il rendiconto		Anni successivi	
		Previsioni di competenza	Accertamenti	Previsioni di competenza del bilancio pluriennale	Accertamenti		Accertamenti
	TITOLO 1 - Entrate correnti di natura tributaria, contributiva e perequativa						
10101	Tipologia 101 - Imposte tasse e proventi assimilati	235.281.422,00	0,00	235.281.422,00	0,00	0,00	
10102	Tipologia 102 - Tributi destinati al finanziamento della sanità (solo per le Regioni)	1.456.056.282,42	0,00	1.456.056.282,42	0,00	0,00	
10103	Tipologia 103 - Tributi devoluti e regolati alle autonomie speciali (solo per le Regioni)	0,00	0,00	0,00	0,00	0,00	
10104	Tipologia 104 - Compartecipazioni di tributi	98.293.119,02	0,00	98.293.119,02	0,00	0,00	
10301	Tipologia 301 - Fondi perequativi da Amministrazioni Centrali	243.687.412,58	0,00	243.687.412,58	0,00	0,00	
10302	Tipologia 302 - Fondi perequativi dalla Regione o Provincia autonoma (solo per Enti locali)	0,00	0,00	0,00	0,00	0,00	
10000	Totale TITOLO 1	2.033.318.236,02	0,00	2.033.318.236,02	0,00	0,00	
	TITOLO 2 - Trasferimenti correnti						
20101	Tipologia 101 - Trasferimenti correnti da Amministrazioni pubbliche	118.984.331,00	26.113.870,87	72.903.296,36	2.781.832,64	0,00	
20102	Tipologia 102 - Trasferimenti correnti da Famiglie	0,00	0,00	0,00	0,00	0,00	
20103	Tipologia 103 - Trasferimenti correnti da Imprese	26.541.944,08	0,00	8.000.000,00	0,00	0,00	
20104	Tipologia 104 - Trasferimenti correnti da Istituzioni Sociali Private	0,00	0,00	0,00	0,00	0,00	
20105	Tipologia 105 - Trasferimenti correnti dall'Unione europea e dal Resto del Mondo	26.137.798,14	19.920.036,72	1.667.122,31	888.009,53	0,00	
20000	Totale TITOLO 2	171.664.073,22	46.033.907,59	82.570.418,67	3.669.842,17	0,00	
	TITOLO 3 - Entrate extratributarie						
30100	Tipologia 100 - Vendita di beni e servizi e proventi derivanti dalla gestione dei beni	88.991.476,56	242.417,14	88.981.650,48	97.776,49	321.728,75	
30200	Tipologia 200 - Proventi derivanti dall'attività di controllo e repressione delle irregolarità e degli illeciti	1.127.976,39	0,00	1.115.822,00	0,00	0,00	
30300	Tipologia 300 - Interessi attivi	16.436.997,40	11.766,25	16.390.334,98	24.437,27	85.431,16	
30400	Tipologia 400 - Altre entrate da redditi da capitale	0,00	0,00	0,00	0,00	0,00	
30500	Tipologia 500 - Rimborsi e altre entrate correnti	22.832.896,45	10.108.504,97	14.853.277,77	2.573.785,77	7.690,41	
30000	Totale TITOLO 3	129.389.346,80	10.362.586,36	121.341.085,23	2.695.999,53	414.850,32	
	TITOLO 4 - Entrate in conto capitale						
40100	Tipologia 100 - Tributi in conto capitale	0,00	0,00	0,00	0,00	0,00	
40200	Tipologia 200 - Contributi agli investimenti	222.784.796,97	154.788.856,48	56.276.352,03	15.927.070,72	3.252.607,95	
40300	Tipologia 300 - Altri trasferimenti in conto capitale	37.760,75	13.960,75	0,00	0,00	0,00	
40400	Tipologia 400 - Entrate da alienazione di beni materiali e immateriali	0,00	0,00	0,00	0,00	0,00	
40500	Tipologia 500 - Altre entrate in conto capitale	22.613.360,56	95.245,21	23.514.400,00	3.063,64	3.833,84	
40000	Totale TITOLO 4	245.435.918,28	154.898.062,44	79.790.752,03	15.930.134,36	3.256.441,79	
	TITOLO 5 - Entrate da riduzione di attività finanziarie						
50100	Tipologia 100 - Alienazione di attività finanziarie	0,00	0,00	0,00	0,00	0,00	
50200	Tipologia 200 - Riscossione crediti di breve termine	5.000.000,00	0,00	0,00	0,00	0,00	
50300	Tipologia 300 - Riscossione crediti di medio e lungo termine	97.068,43	97.068,43	1.272.539,80	1.272.539,80	8.925.750,22	
50400	Tipologia 400 - Altre entrate per riduzione di attività finanziarie	150.000.000,00	0,00	150.000.000,00	0,00	0,00	
50000	Totale TITOLO 5	155.097.068,43	97.068,43	151.272.539,80	1.272.539,80	8.925.750,22	
	TITOLO 6 - Accensione prestiti						
60100	Tipologia 100 - Emissione di titoli obbligazionari	0,00	0,00	0,00	0,00	0,00	
60200	Tipologia 200 - Accensione Prestiti a breve termine	0,00	0,00	0,00	0,00	0,00	
60300	Tipologia 300 - Accensione Mutui e altri finanziamenti a medio lungo termine	106.391.099,06	0,00	16.070.000,00	0,00	0,00	
60400	Tipologia 400 - Altre forme di indebitamento	0,00	0,00	0,00	0,00	0,00	
60000	Totale TITOLO 6	106.391.099,06	0,00	16.070.000,00	0,00	0,00	
	TITOLO 9 - Entrate per conto terzi e partite di giro						
90100	Tipologia 100 - Entrate per partite di giro	1.093.340.000,00	0,00	1.093.315.000,00	0,00	0,00	
90200	Tipologia 200 - Entrate per conto terzi	350.000,00	0,00	350.000,00	0,00	0,00	
90000	Totale TITOLO 9	1.093.690.000,00	0,00	1.093.665.000,00	0,00	0,00	
	TOTALE ACCERTAMENTI	3.934.385.741,81	211.391.726,82	3.578.028.031,75	23.568.515,86	12.601.042,33	

Allegato O

RENDICONTO GENERALE ESERCIZIO FINANZIARIO ANNO 2021

Impegni assunti nell'esercizio di riferimento
e negli esercizi precedenti imputati all'anno successivo
cui si riferisce il rendiconto e seguenti

Allegato g) al Rendiconto - Impegni pluriennali

**IMPEGNI ASSUNTI NELL'ESERCIZIO DI RIFERIMENTO (2021) E NEGLI ESERCIZI PRECEDENTI IMPUTATI ALL'ANNO
SUCCESSIVO CUI SI RIFERISCE IL RENDICONTO E SEGUENTI**

TITOLI E MACROAGGREGATI DI SPESA		Anno successivo a quello cui si riferisce il rendiconto		Secondo anno successivo a quello cui si riferisce il rendiconto		Anni successivi
		Previsioni di competenza	Impegni	Previsioni di competenza del bilancio pluriennale	Impegni	Impegni
TITOLO 1 - Spese correnti						
101	Redditi da lavoro dipendente	63.357.306,36	7.364.197,29	56.875.793,71	499.013,77	0,00
102	Imposte e tasse a carico dell'ente	5.919.035,86	525.424,72	5.428.600,07	56.518,89	200.340,76
103	Acquisto di beni e servizi	79.660.640,00	36.064.935,92	96.293.351,75	14.153.422,53	37.828.892,26
104	Trasferimenti correnti	2.153.937.160,14	100.651.221,73	1.970.402.639,74	2.163.236,58	0,00
105	Trasferimenti di tributi (solo per le Regioni)	0,00	0,00	0,00	0,00	0,00
106	Fondi perequativi (solo per le Regioni)	0,00	0,00	0,00	0,00	0,00
107	Interessi passivi	35.605.879,26	34.521.062,83	40.180.640,32	34.002.680,74	399.203.477,75
108	Altre spese per redditi da capitale	0,00	0,00	0,00	0,00	0,00
109	Rimborsi e poste correttive delle entrate	1.221.671,65	455.962,79	846.671,65	79.855,33	0,00
110	Altre spese correnti	30.362.339,36	558.834,05	29.869.674,73	325.042,34	0,00
100	Totale TITOLO 1	2.370.064.032,63	180.141.639,33	2.199.897.371,97	51.279.770,18	437.232.710,77
TITOLO 2 - Spese in conto capitale						
201	Tributi in conto capitale a carico dell'ente	0,00	0,00	0,00	0,00	0,00
202	Investimenti fissi lordi e acquisto di terreni	76.123.989,35	28.017.477,00	41.285.384,42	1.969.169,00	6.220.716,28
203	Contributi agli investimenti	331.446.718,13	219.728.000,79	92.027.852,23	27.604.720,78	7.358.162,23
204	Altri trasferimenti in conto capitale	1.896.177,13	1.864.489,18	31.687,95	0,00	0,00
205	Altre spese in conto capitale	3.601.106,65	0,00	0,00	0,00	0,00
200	Totale TITOLO 2	413.067.991,26	249.609.966,97	133.344.924,60	29.573.889,78	13.578.878,51
TITOLO 3 - Spese per incremento di attività finanziarie						
301	Acquisizioni di attività finanziarie	0,00	0,00	0,00	0,00	0,00
302	Concessione crediti di breve termine	5.000.000,00	0,00	0,00	0,00	0,00
303	Concessione crediti di medio-lungo termine	0,00	0,00	0,00	0,00	0,00
304	Altre spese per incremento di attività finanziarie	157.327.333,34	7.107.333,34	157.107.333,34	7.107.333,34	95.949.000,09
300	Totale TITOLO 3	162.327.333,34	7.107.333,34	157.107.333,34	7.107.333,34	95.949.000,09
TITOLO 4 - Rimborso di prestiti						
401	Rimborso di titoli obbligazionari	7.202.060,00	7.202.060,00	7.202.048,00	7.202.048,00	41.497.510,00
402	Rimborso prestiti a breve termine	0,00	0,00	0,00	0,00	0,00
403	Rimborso mutui e altri finanziamenti a medio lungo termine	8.314.784,61	7.711.555,66	12.104.617,07	7.872.240,90	232.382.339,30
404	Rimborso di altre forme di indebitamento	0,00	0,00	0,00	0,00	0,00
405	Fondi per rimborso prestiti ⁽¹⁾	27.699.974,05	0,00	26.719.171,05	0,00	0,00
400	Totale TITOLO 4	43.216.818,66	14.913.615,66	46.025.836,12	15.074.288,90	273.879.849,30
TITOLO 5 - Chiusura Anticipazioni ricevute da istituto tesoriere/cassiere						
501	Chiusura Anticipazioni ricevute da istituto tesoriere/cassiere	0,00	0,00	0,00	0,00	0,00
500	Totale TITOLO 5	0,00	0,00	0,00	0,00	0,00
TITOLO 7 - Uscite per conto terzi e partite di giro						
701	Uscite per partite di giro	1.092.295.000,00	0,00	1.092.270.000,00	0,00	0,00
702	Uscite per conto terzi	1.395.000,00	0,00	1.395.000,00	0,00	0,00
700	Totale TITOLO 7	1.093.690.000,00	0,00	1.093.665.000,00	0,00	0,00
TOTALE IMPEGNI		4.082.366.175,89	451.772.555,30	3.630.040.466,03	103.035.282,20	820.640.438,67

Allegato P

**RENDICONTO GENERALE
ESERCIZIO FINANZIARIO ANNO 2021**

Prospetto dei costi per missione

Allegato h) al Rendiconto - Costi per missione

PROSPETTO DEI COSTI PER MISSIONE
COMPONENTI NEGATIVI DELLA GESTIONE

Missioni	COMPONENTI NEGATIVI DELLA GESTIONE											Totale componenti negativi della gestione		
	Consumi materie prime	Prestazioni di servizi	Trasferimenti correnti	Contributi agli investimenti ad Amministrazioni pubbliche	Contributi agli investimenti ad altri soggetti	Utilizzo di beni di terzi	Personale	Ammortamenti immobilizzazioni Immateriali	Ammortamenti immobilizzazioni materiali	Altre svalutazioni delle immobilizzazioni	Svalutazione dei crediti		Accantonamenti	Oneri diversi di gestione
MISSIONE 01	219.495,22	12.609.900,46	21.303.657,41	2.914.378,24		714.856,38	20.150.430,52	549.575,97	6.030.847,84				2.294.857,60	66.787.674,83
MISSIONE 02														0,00
MISSIONE 03		4.078,00	126.500,00				58.128,00							188.706,00
MISSIONE 04		120.786,49	41.023.154,11	1.426.181,73			540.018,00							43.110.137,33
MISSIONE 05		357.762,74	5.761.581,81	3.434.641,19			1.067.298,26		915,00					14.247.437,36
MISSIONE 06		269,00	1.328.511,02				234.868,00							1.553.778,02
MISSIONE 07	46.360,00	4.585.571,98	2.110.941,59				939.154,79							10.402.681,34
MISSIONE 08		181.315,49	1.848.793,50	5.437.036,78			2.352.146,67							12.741.309,94
MISSIONE 09		1.495.217,21	7.627.598,28	12.613.118,54			2.724.317,65		0,01					30.236.672,17
MISSIONE 10		59.618.693,19	83.363.909,14	5.420.368,88			7.961.802,63							157.300.128,16
MISSIONE 11		139.376,14	1.316.464,36	1.934.161,28			991.646,00							8.283.544,80
MISSIONE 12		748.373,60	55.979.232,81	2.276.338,78			1.269.697,43							57.997.304,59
MISSIONE 13		6.518.372,04	1.908.503.232,81	3.755.900,71			2.506.525,12		54.856,73					1.920.571.395,15
MISSIONE 14		5.378.189,08	7.546.889,70				2.367.095,51							44.747.262,11
MISSIONE 15		1.466.793,48	24.888.873,45				1.176.692,79							27.639.316,08
MISSIONE 16		1.391.771,80	14.889.331,92	20.065.080,86			5.772.863,84							44.392.682,57
MISSIONE 17		22.039,00	1.395.550,00	5.945.625,34			616.142,89							7.889.357,23
MISSIONE 18		340,00	2.445.838,78				245.672,20							2.691.910,98
MISSIONE 19		144.156,11	755.992,28				599.540,07							1.462.488,46
MISSIONE 20														19.551.131,80
MISSIONE 50														0,00
MISSIONE 60														0,00
MISSIONE 99														0,00
	324.901,46	94.781.035,81	2.182.321.104,72	65.222.832,33	44.131.058,45	826.515,49	53.902.644,02	882.051,75	6.139.474,86	0,00	4.319.902,26	14.338.119,44	893.110,10	2.471.794.918,92

Allegato h) al Rendiconto - Costi per missione

Missioni		PROSPETTO DEI COSTI PER MISSIONE											
		ONERI FINANZIARI		RETTIFICHE DI VALORE ATTIVITÀ FINANZIARIE				COMPONENTI ED ONERI STRAORDINARI				IMPOSTE	
		Oneri finanziari	Totale Oneri finanziari	Svalutazioni	Totale rettifiche di valore attività finanziarie	Sopravvenienze passive e insussistenze dell'attivo	Minusvalenze patrimoniali	Trasferimenti in conto capitale	Altri oneri straordinari	Totale Oneri straordinari	Imposte	Totale Imposte	
MISSIONE 01	Servizi istituzionali, generali e di gestione	14.838,62	14.838,62	21.826.932,90	21.826.932,90	12.884.299,51	0,00	244.355,74	13.128.615,25	1.231.011,62	1.231.011,62	102.985.073,22	
MISSIONE 02	Giustizia	0,00	0,00	0,00	0,00	0,00	0,00	0,00	0,00	0,00	0,00	0,00	
MISSIONE 03	Ordine pubblico e sicurezza	0,00	0,00	0,00	0,00	0,00	0,00	0,00	0,00	3.920,00	3.920,00	192.696,00	
MISSIONE 04	Istruzione e diritto allo studio	0,00	0,00	0,00	0,00	0,00	0,00	0,00	0,00	34.720,00	34.720,00	43.144.857,33	
MISSIONE 05	Tutela e valorizzazione dei beni e attività culturali	0,00	0,00	0,00	0,00	0,00	0,00	0,00	0,00	67.200,00	67.200,00	14.314.637,36	
MISSIONE 06	Politiche giovanili, sport e tempo libero	0,00	0,00	0,00	0,00	0,00	0,00	0,00	0,00	14.560,00	14.560,00	1.568.338,02	
MISSIONE 07	Turismo	0,00	0,00	0,00	0,00	0,00	0,00	0,00	0,00	56.560,00	56.560,00	10.459.241,34	
MISSIONE 08	Assetto del territorio ed edilizia abitativa	0,00	0,00	0,00	0,00	0,00	0,00	0,00	0,00	199.083,23	199.083,23	12.940.393,16	
MISSIONE 09	Sviluppo sostenibile e tutela del territorio e dell'ambiente	34.824,30	34.824,30	0,00	0,00	0,00	0,00	0,00	0,00	521.087,99	521.087,99	30.792.584,26	
MISSIONE 10	Trasporti e diritto alla mobilità	0,00	0,00	0,00	0,00	0,00	0,00	0,00	0,00	63.560,00	63.560,00	157.363.688,16	
MISSIONE 11	Soccorso Civile	0,00	0,00	0,00	0,00	0,00	0,00	0,00	0,00	317.989,60	317.989,60	8.614.534,40	
MISSIONE 12	Diritti sociali, politiche sociali e famiglia	0,00	0,00	0,00	0,00	0,00	0,00	0,00	0,00	83.220,24	83.220,24	58.080.524,83	
MISSIONE 13	Tutela della salute	1.073.884,48	1.073.884,48	0,00	0,00	0,00	0,00	0,00	0,00	175.109,26	175.109,26	1.921.820.388,89	
MISSIONE 14	Sviluppo economico e competitività	0,00	0,00	0,00	0,00	0,00	0,00	0,00	0,00	148.506,25	148.506,25	44.895.768,36	
MISSIONE 15	Politiche per il lavoro e la formazione professionale	0,00	0,00	0,00	0,00	0,00	0,00	0,00	0,00	72.634,99	72.634,99	27.711.951,07	
MISSIONE 16	Agricoltura, politiche agroalimentari e pesca	1.134,84	1.134,84	0,00	0,00	0,00	0,00	0,00	0,00	376.127,00	376.127,00	44.771.944,41	
MISSIONE 17	Energia e diversificazione delle fonti energetiche	0,00	0,00	0,00	0,00	0,00	0,00	0,00	0,00	36.539,79	36.539,79	7.925.897,02	
MISSIONE 18	Relazioni con le altre autonomie territoriali e locali	0,00	0,00	0,00	0,00	0,00	0,00	0,00	0,00	16.240,00	16.240,00	2.706.150,28	
MISSIONE 19	Fondi e accantonamenti	0,00	0,00	0,00	0,00	0,00	0,00	0,00	0,00	33.220,00	33.220,00	1.495.808,46	
MISSIONE 20	Relazioni interrazionali	0,00	0,00	0,00	0,00	0,00	0,00	0,00	0,00	0,00	0,00	19.551.131,80	
MISSIONE 50	Debito pubblico	34.871.303,50	34.871.303,50	0,00	0,00	0,00	0,00	0,00	0,00	0,00	0,00	34.871.303,50	
MISSIONE 60	Anticipazioni finanziarie	0,00	0,00	0,00	0,00	0,00	0,00	0,00	0,00	0,00	0,00	0,00	
MISSIONE 99	Servizi per conto terzi	35.995.985,74	35.995.985,74	21.826.932,90	21.826.932,90	12.897.259,51	0,00	244.355,74	13.141.615,25	3.453.389,96	3.453.389,96	2.546.212.842,77	

Allegato Q

**RENDICONTO GENERALE
ESERCIZIO FINANZIARIO ANNO 2021**

Conto del bilancio - Gestione delle spese
Ripartizione per missioni e programmi
della politica regionale unitaria

CONTO DEL BILANCIO - GESTIONE DELLE SPESE

RIPARTIZIONE PER MISSIONE e PROGRAMMI DELLA POLITICA REGIONALE UNITARIA

MISSIONE	01	Programma	DENOMINAZIONE	RESIDUI PASSIVI AL 01/01 (RS)		PAGAMENTI IN C/RESIDUI (PR)		RIACCERTAMENTI RESIDUI (R)		RESIDUI PASSIVI DA ESERCIZI PRECEDENTI (EP=RS-PR+R)			
				PREVISIONI DEFINITIVE DI COMPETENZA (CP)		PAGAMENTI IN C/COMPETENZA (PC)		IMPEGNI (I)		ECONOMIE DI COMPETENZA (ECP=CP-I-FPV)		RESIDUI PASSIVI DA ESERCIZIO DI COMPETENZA (EC=I-PC)	
				PREVISIONI DEFINITIVE DI CASSA (CS)		TOTALE PAGAMENTI (TP=PR+PC)		FONDO PLURIENNALE VINCOLATO (FPV)		TOTALE RESIDUI PASSIVI DA RIPORTARE (TR=EP+EC)			
SERVIZI ISTITUZIONALI, GENERALE DI GESTIONE													
0101 Programma													
TITOLO 1 SPESE CORRENTI													
			RS	935.373,83	PR	371.313,34	R	-788,93		EP	563.271,56		
			CP	23.079.042,84	PC	21.751.712,80	I	22.521.643,31	ECP	EC	769.930,51		
			CS	23.988.796,67	TP	22.123.026,14	FPV	288.914,82		TR	1.333.202,07		
TITOLO 2 SPESE IN CONTO CAPITALE													
			RS	0,00	PR	0,00	R	0,00		EP	0,00		
			CP	0,00	PC	0,00	I	0,00	ECP	EC	0,00		
			CS	0,00	TP	0,00	FPV	0,00		TR	0,00		
Totale Programma 0101 ORGANI ISTITUZIONALI													
			RS	935.373,83	PR	371.313,34	R	-788,93		EP	563.271,56		
			CP	23.079.042,84	PC	21.751.712,80	I	22.521.643,31	ECP	EC	769.930,51		
			CS	23.988.796,67	TP	22.123.026,14	FPV	288.914,82		TR	1.333.202,07		
0102 Programma													
SEGRETERIA GENERALE													
TITOLO 1 SPESE CORRENTI													
			RS	203.627,11	PR	123.591,75	R	0,00		EP	80.035,36		
			CP	1.861.063,46	PC	1.587.975,25	I	1.710.538,78	ECP	EC	122.563,53		
			CS	2.064.690,57	TP	1.711.567,00	FPV	132.290,30		TR	202.598,89		

CONTO DEL BILANCIO - GESTIONE DELLE SPESE

RIPARTIZIONE PER MISSIONE e PROGRAMMI DELLA POLITICA REGIONALE UNITARIA

MISSIONE, PROGRAMMA, TITOLO	RESIDUI PASSIVI AL 01/01 (RS)		PAGAMENTI IN C/RESIDUI (PR)		RIACCERTAMENTI RESIDUI (R)		RESIDUI PASSIVI DA ESERCIZI PRECEDENTI (EP=RS-PR+R)	
	PREVISIONI DEFINITIVE DI COMPETENZA (CP)		PAGAMENTI IN C/COMPETENZA (PC)		IMPEGNI (I)		RESIDUI PASSIVI DA ESERCIZIO DI COMPETENZA (EC=CP-I)	
	PREVISIONI DEFINITIVE DI CASSA (CS)		TOTALE PAGAMENTI (TP=PR+PC)		FONDO PLURIENNALE VINCOLATO (FPV)		TOTALE RESIDUI PASSIVI DA RIPORTARE (TR=EP+EC)	
Totale Programma 0102 SEGRETERIA GENERALE	RS	203.627,11	PR	123.591,75	R	0,00	EP	80.035,36
	CP	1.861.063,46	PC	1.587.975,25	I	1.710.538,78	EC	122.563,53
	CS	2.064.690,57	TP	1.711.567,00	FPV	132.290,30	TR	202.598,89
0103 Programma	GESTIONE ECONOMICA, FINANZIARIA, PROGRAMMAZIONE, PROVVEDITORATO							
TITOLO 1 SPESE CORRENTI	RS	820.858,29	PR	344.521,77	R	-138.512,78	EP	337.823,74
	CP	3.884.033,84	PC	2.830.631,51	I	3.265.427,31	EC	434.795,80
	CS	4.704.892,13	TP	3.175.153,28	FPV	365.148,38	TR	772.619,54
TITOLO 2 SPESE IN CONTO CAPITALE	RS	119.582,49	PR	117.007,07	R	-2.575,42	EP	0,00
	CP	100.420,00	PC	55.644,17	I	55.808,60	EC	164,43
	CS	220.002,49	TP	172.651,24	FPV	7.844,60	TR	164,43
TITOLO 3 SPESE PER INCREMENTO ATTIVITÀ FINANZIARIE	RS	26.881,00	PR	0,00	R	0,00	EP	26.881,00
	CP	150.000.000,00	PC	106.684.542,14	I	106.684.542,14	EC	0,00
	CS	130.026.881,00	TP	106.684.542,14	FPV	0,00	TR	26.881,00
Totale Programma 0103 GESTIONE ECONOMICA, FINANZIARIA, PROGRAMMAZIONE, PROVVEDITORATO	RS	967.321,78	PR	461.528,84	R	-141.088,20	EP	364.704,74
	CP	153.984.453,84	PC	109.570.817,82	I	110.005.778,05	EC	434.960,23
	CS	134.951.775,62	TP	110.032.346,66	FPV	372.992,98	TR	799.664,97

CONTO DEL BILANCIO - GESTIONE DELLE SPESE
RIPARTIZIONE PER MISSIONE e PROGRAMMI DELLA POLITICA REGIONALE UNITARIA

MISSIONE, PROGRAMMA, TITOLO	DENOMINAZIONE	RESIDUI PASSIVI AL 01/01 (RS)		PAGAMENTI IN C/RESIDUI (PR)		RIACCERTAMENTI RESIDUI (R)		RESIDUI PASSIVI DA ESERCIZI PRECEDENTI (EP=RS-PR+R)	
		PREVISIONI DEFINITIVE DI COMPETENZA (CP)		PAGAMENTI IN C/COMPETENZA (PC)		IMPEGNI (I)		RESIDUI PASSIVI DA ESERCIZIO DI COMPETENZA (EC=CP-I-EC=I-PC)	
		PREVISIONI DEFINITIVE DI CASSA (CS)		TOTALE PAGAMENTI (TP=PR+PC)		FONDO PLURIENNALE VINCOLATO (FPV)		TOTALE RESIDUI PASSIVI DA RIPORTARE (TR=EP+EC)	
0104	Programma	GESTIONE DELLE ENTRATE TRIBUTARIE E SERVIZIFISCALI							
	TITOLO 1	RS	5.574.077,76	PR	844.617,71	R	-287.185,82	EP	4.442.274,23
		CP	10.271.212,15	PC	1.431.811,05	I	2.352.694,67	EC	920.883,62
		CS	14.692.548,62	TP	2.276.428,76	FPV	38.512,23	TR	5.363.157,85
	Totale Programma 0104	RS	5.574.077,76	PR	844.617,71	R	-287.185,82	EP	4.442.274,23
		CP	10.271.212,15	PC	1.431.811,05	I	2.352.694,67	EC	920.883,62
		CS	14.692.548,62	TP	2.276.428,76	FPV	38.512,23	TR	5.363.157,85
0105	Programma	GESTIONE DEI BENI DEMANIALI E PATRIMONIALI							
	TITOLO 1	RS	1.508.553,14	PR	898.993,39	R	-12.402,17	EP	597.157,58
		CP	6.269.055,23	PC	4.558.158,01	I	5.602.132,46	EC	1.043.974,45
		CS	7.683.358,37	TP	5.457.151,40	FPV	263.238,04	TR	1.641.132,03
	Totale Programma 0105	RS	1.508.553,14	PR	898.993,39	R	-12.402,17	EP	597.157,58
		CP	6.269.055,23	PC	4.558.158,01	I	5.602.132,46	EC	1.043.974,45
		CS	7.683.358,37	TP	5.457.151,40	FPV	263.238,04	TR	1.641.132,03
0106	Programma	UFFICIO TECNICO							

CONTO DEL BILANCIO - GESTIONE DELLE SPESE
RIPARTIZIONE PER MISSIONE e PROGRAMMI DELLA POLITICA REGIONALE UNITARIA

MISSIONE, PROGRAMMA, TITOLO	DENOMINAZIONE	RESIDUI PASSIVI AL 01/01 (RS)		PAGAMENTI IN C/RESIDUI (PR)		RIACCERTAMENTI RESIDUI (R)		RESIDUI PASSIVI DA ESERCIZI PRECEDENTI (EP=RS-PR+R)	
		PREVISIONI DEFINITIVE DI COMPETENZA (CP)		PAGAMENTI IN C/COMPETENZA (PC)		IMPEGNI (I)		RESIDUI PASSIVI DA ESERCIZIO DI COMPETENZA (EC=I-PC)	
		PREVISIONI DEFINITIVE DI CASSA (CS)		TOTALE PAGAMENTI (TP=PR+PC)		FONDO PLURIENNALE VINCOLATO (FPV)		TOTALE RESIDUI PASSIVI DA RIPORTARE (TR=EP+EC)	
Titolo 1	SPESE CORRENTI	RS	73.223,20	PR	30.602,18	R	0,00	EP	42.621,02
		CP	749.390,27	PC	605.715,36	I	657.942,40	ECP	14.088,29
		CS	822.613,47	TP	636.317,54	FPV	77.359,58	TR	94.848,06
Titolo 2	SPESE IN CONTO CAPITALE	RS	11.185.415,92	PR	2.429.571,92	R	0,00	EP	8.755.844,00
		CP	13.293.489,00	PC	133.160,47	I	2.923.113,71	ECP	2.667.055,32
		CS	19.389.132,62	TP	2.562.732,39	FPV	7.703.319,97	TR	11.545.797,24
Titolo 3	SPESE PER INCREMENTO ATTIVITÀ FINANZIARIE	RS	0,00	PR	0,00	R	0,00	EP	0,00
		CP	0,00	PC	0,00	I	0,00	ECP	0,00
		CS	0,00	TP	0,00	FPV	0,00	TR	0,00
Totale Programma 0106 UFFICIO TECNICO		RS	11.258.639,12	PR	2.460.174,10	R	0,00	EP	8.798.465,02
		CP	14.042.879,27	PC	738.875,83	I	3.581.056,11	ECP	2.681.143,61
		CS	20.211.746,09	TP	3.199.049,93	FPV	7.780.679,55	TR	11.640.645,30
0108	Programma	STATISTICA E SISTEMI INFORMATIVI							

CONTO DEL BILANCIO - GESTIONE DELLE SPESE

RIPARTIZIONE PER MISSIONE e PROGRAMMI DELLA POLITICA REGIONALE UNITARIA

MISSIONE, PROGRAMMA, TITOLO	DENOMINAZIONE	RESIDUI PASSIVI AL 01/01 (RS)		PAGAMENTI IN C/RESIDUI (PR)		RIACCERTAMENTI RESIDUI (R)		RESIDUI PASSIVI DA ESERCIZI PRECEDENTI (EP=RS-PR+R)	
		PREVISIONI DEFINITIVE DI COMPETENZA (CP)		PAGAMENTI IN C/COMPETENZA (PC)		IMPEGNI (I)		RESIDUI PASSIVI DA ESERCIZIO DI COMPETENZA (EC=CP-I-EP+R)	
		PREVISIONI DEFINITIVE DI CASSA (CS)		TOTALE PAGAMENTI (TP=PR+PC)		FONDO PLURIENNALE VINCOLATO (FPV)		TOTALE RESIDUI PASSIVI DA RIPORTARE (TR=EP+EC)	
Titolo 1	SPESE CORRENTI	RS	1.417.094,35	PR	993.658,65	R	-53.788,65	EP	369.647,05
		CP	8.280.836,05	PC	4.519.682,22	I	6.390.397,86	EC	1.870.715,64
		CS	9.230.302,95	TP	5.513.340,87	FPV	836.458,59	TR	2.240.362,69
Titolo 2	SPESE IN CONTO CAPITALE	RS	111.577,19	PR	65.676,82	R	-358,18	EP	45.542,19
		CP	411.259,16	PC	120.798,34	I	145.740,45	EC	24.942,11
		CS	510.514,35	TP	186.475,16	FPV	83.948,89	TR	70.484,30
Totale Programma 0108 STATISTICA E SISTEMI INFORMATIVI		RS	1.528.671,54	PR	1.059.335,47	R	-54.146,83	EP	415.189,24
		CP	8.692.095,21	PC	4.640.480,56	I	6.536.138,31	EC	1.895.657,75
		CS	9.740.817,30	TP	5.699.816,03	FPV	920.407,48	TR	2.310.846,99
0109 Programma ASSISTENZA TECNICO-AMMINISTRATIVA AGLI ENTI LOCALI									
Titolo 1	SPESE CORRENTI	RS	6.330,12	PR	2.470,98	R	0,00	EP	3.859,14
		CP	85.350,20	PC	78.865,75	I	84.325,00	EC	5.459,25
		CS	91.680,32	TP	81.336,73	FPV	0,00	TR	9.318,39
Totale Programma 0109 ASSISTENZA TECNICO-AMMINISTRATIVA AGLI ENTI LOCALI		RS	6.330,12	PR	2.470,98	R	0,00	EP	3.859,14
		CP	85.350,20	PC	78.865,75	I	84.325,00	EC	5.459,25
		CS	91.680,32	TP	81.336,73	FPV	0,00	TR	9.318,39

CONTO DEL BILANCIO - GESTIONE DELLE SPESE
RIPARTIZIONE PER MISSIONE e PROGRAMMI DELLA POLITICA REGIONALE UNITARIA

MISSIONE, PROGRAMMA, TITOLO	DENOMINAZIONE	RESIDUI PASSIVI AL 01/01 (RS)		PAGAMENTI IN C/RESIDUI (PR)		RIACCERTAMENTI RESIDUI (R)		RESIDUI PASSIVI DA ESERCIZI PRECEDENTI (EP=RS-PR+R)	
		PREVISIONI DEFINITIVE DI COMPETENZA (CP)		PAGAMENTI IN C/COMPETENZA (PC)		IMPEGNI (I)		RESIDUI PASSIVI DA ESERCIZIO DI COMPETENZA (EC=CP-I-EP)	
		PREVISIONI DEFINITIVE DI CASSA (CS)		TOTALE PAGAMENTI (TP=PR+PC)		FONDO PLURIENNALE VINCOLATO (FPV)		TOTALE RESIDUI PASSIVI DA RIPORTARE (TR=EP+EC)	
0110	Programma	RISORSE UMANE							
	TITOLO 1	RS	325.955,84	PR	157.709,11	R	-3.265,51	EP	164.981,22
		CP	9.715.940,51	PC	5.967.217,71	I	6.226.037,51	EC	258.819,80
		CS	10.041.896,35	TP	6.124.926,82	FPV	3.054.907,17	TR	423.801,02
	Totale Programma 0110	RS	325.955,84	PR	157.709,11	R	-3.265,51	EP	164.981,22
		CP	9.715.940,51	PC	5.967.217,71	I	6.226.037,51	EC	258.819,80
		CS	10.041.896,35	TP	6.124.926,82	FPV	3.054.907,17	TR	423.801,02
0111	Programma	ALTRI SERVIZI GENERALI							
	TITOLO 1	RS	1.985.942,49	PR	936.596,05	R	-238.655,14	EP	810.691,30
		CP	8.115.656,00	PC	5.499.259,96	I	6.406.349,16	EC	907.089,20
		CS	10.012.182,49	TP	6.435.856,01	FPV	878.530,77	TR	1.717.780,50
	TITOLO 2	RS	0,00	PR	0,00	R	0,00	EP	0,00
		CP	5.754,02	PC	5.322,86	I	5.322,86	EC	431,16
		CS	5.754,02	TP	5.322,86	FPV	0,00	TR	0,00

CONTO DEL BILANCIO - GESTIONE DELLE SPESE

RIPARTIZIONE PER MISSIONE e PROGRAMMI DELLA POLITICA REGIONALE UNITARIA

MISSIONE, PROGRAMMA, TITOLO	DENOMINAZIONE	RESIDUI PASSIVI AL 01/01 (RS)		PAGAMENTI IN C/RESIDUI (PR)		RIACCERTAMENTI RESIDUI (R)		RESIDUI PASSIVI DA ESERCIZI PRECEDENTI (EP=RS-PR+R)	
		PREVISIONI DEFINITIVE DI COMPETENZA (CP)		PAGAMENTI IN C/COMPETENZA (PC)		IMPEGNI (I)		RESIDUI PASSIVI DA ESERCIZIO DI COMPETENZA (EC=I-PC)	
		PREVISIONI DEFINITIVE DI CASSA (CS)		TOTALE PAGAMENTI (TP=PR+PC)		FONDO PLURIENNALE VINCOLATO (FPV)		TOTALE RESIDUI PASSIVI DA RIPORTARE (TR=EP+EC)	
Totale Programma 01111 ALTRI SERVIZI GENERALI		RS	1.985.942,49	PR	936.596,05	R	-238.655,14	EP	810.691,30
		CP	8.121.410,02	PC	5.504.582,82	I	6.411.672,02	EC	907.089,20
		CS	10.017.936,51	TP	6.441.178,87	FPV	878.530,77	TR	1.717.780,50
0112	Programma	POLITICA REGIONALE UNITARIA PER I SERVIZI ISTITUZIONALI, GENERALI E DI GESTIONE							
Titolo 1	SPESE CORRENTI	RS	878.025,77	PR	425.840,14	R	-6.312,91	EP	445.872,72
		CP	8.821.310,28	PC	2.773.971,00	I	3.809.928,09	EC	1.035.957,09
		CS	6.901.229,68	TP	3.199.811,14	FPV	1.131.959,19	TR	1.481.829,81
Titolo 2	SPESE IN CONTO CAPITALE	RS	573.427,35	PR	560.229,76	R	-13.197,59	EP	0,00
		CP	3.866.399,07	PC	0,00	I	286.530,05	EC	286.530,05
		CS	4.137.227,87	TP	560.229,76	FPV	1.637.913,29	TR	286.530,05
Totale Programma 01112 POLITICA REGIONALE UNITARIA PER I SERVIZI ISTITUZIONALI, GENERALI E DI GESTIONE		RS	1.451.453,12	PR	986.069,90	R	-19.510,50	EP	445.872,72
		CP	12.687.709,35	PC	2.773.971,00	I	4.096.458,14	EC	1.322.487,14
		CS	11.038.457,55	TP	3.760.040,90	FPV	2.769.872,48	TR	1.768.359,86
TOTALE MISSIONE 01 SERVIZI ISTITUZIONALI, GENERALI E DI GESTIONE		RS	25.745.945,85	PR	8.302.400,64	R	-757.043,10	EP	16.686.502,11
		CP	248.810.212,08	PC	158.604.468,60	I	169.128.474,36	EC	10.524.005,76
		CS	244.523.703,97	TP	166.906.869,24	FPV	16.500.345,82	TR	27.210.507,87

CONTO DEL BILANCIO - GESTIONE DELLE SPESE
RIPARTIZIONE PER MISSIONE e PROGRAMMI DELLA POLITICA REGIONALE UNITARIA

MISSIONE	03	ORDINE PUBBLICO E SICUREZZA	RESIDUI PASSIVI AL 01/01 (RS)		PAGAMENTI IN C/RESIDUI (PR)		RIACCERTAMENTI RESIDUI (R)		RESIDUI PASSIVI DA ESERCIZI PRECEDENTI (EP=RS-PR+R)		
			PREVISIONI DEFINITIVE DI COMPETENZA (CP)		PAGAMENTI IN C/COMPETENZA (PC)		IMPEGNI (I)		RESIDUI PASSIVI DA ESERCIZIO DI COMPETENZA (EC=CP-I-EC=I-PC)		
			PREVISIONI DEFINITIVE DI CASSA (CS)		TOTALE PAGAMENTI (TP=PR+PC)		FONDO PLURIENNALE VINCOLATO (FPV)		TOTALE RESIDUI PASSIVI DA RIPORTARE (TR=EP+EC)		
	0301	Programma	POLIZIA LOCALE E AMMINISTRATIVA								
		TITOLO 1	SPESE CORRENTI								
			RS	24.618,31	PR	18.294,77	R	0,00	EP	6.323,54	
			CP	79.354,08	PC	58.106,15	I	78.626,00	EC	20.519,85	
			CS	103.972,39	TP	76.400,92	FPV	0,00	TR	26.843,39	
		Totale Programma 0301	RS	24.618,31	PR	18.294,77	R	0,00	EP	6.323,54	
		AMMINISTRATIVA	CP	79.354,08	PC	58.106,15	I	78.626,00	EC	20.519,85	
			CS	103.972,39	TP	76.400,92	FPV	0,00	TR	26.843,39	
	0302	Programma	SISTEMA INTEGRATO DI SICUREZZA URBANA								
		TITOLO 1	SPESE CORRENTI								
			RS	0,00	PR	0,00	R	0,00	EP	0,00	
			CP	269.029,75	PC	79.000,00	I	114.000,00	EC	35.000,00	
			CS	269.020,83	TP	79.000,00	FPV	50.000,00	TR	35.000,00	
		Totale Programma 0302	RS	0,00	PR	0,00	R	0,00	EP	0,00	
		SICUREZZA URBANA	CP	269.029,75	PC	79.000,00	I	114.000,00	EC	35.000,00	
			CS	269.020,83	TP	79.000,00	FPV	50.000,00	TR	35.000,00	

CONTO DEL BILANCIO - GESTIONE DELLE SPESE
RIPARTIZIONE PER MISSIONE e PROGRAMMI DELLA POLITICA REGIONALE UNITARIA

MISSIONE, PROGRAMMA, TITOLO	DENOMINAZIONE	RESIDUI PASSIVI AL 01/01 (RS)		PAGAMENTI IN C/RESIDUI (PR)		RIACCERTAMENTI RESIDUI (R)		RESIDUI PASSIVI DA ESERCIZI PRECEDENTI (EP=RS-PR+R)	
		PREVISIONI DEFINITIVE DI COMPETENZA (CP)	PREVISIONI DEFINITIVE DI CASSA (CS)	PAGAMENTI IN C/COMPETENZA (PC)	TOTALE PAGAMENTI (TP=PR+PC)	IMPEGNI (I)	FONDO PLURIENNALE VINCOLATO (PFV)	RESIDUI PASSIVI DA ESERCIZIO DI COMPETENZA (EC=I-PC)	TOTALE RESIDUI PASSIVI DA RIPORTARE (TR=EP+EC)
		RS	24.618,31	PR	18.294,77	R	0,00	EP	6.323,54
		CP	348.383,83	PC	137.106,15	I	192.626,00	EC	55.519,85
		CS	372.993,22	TP	155.400,92	FPV	50.000,00	TR	61.843,39
TOTALE MISSIONE 03 ORDINE PUBBLICO E SICUREZZA									

CONTO DEL BILANCIO - GESTIONE DELLE SPESE

RIPARTIZIONE PER MISSIONE e PROGRAMMI DELLA POLITICA REGIONALE UNITARIA

MISSIONE	04	ISTRUZIONE E DIRITTO ALLO STUDIO	RESIDUI PASSIVI AL 01/01 (RS)		PAGAMENTI IN C/RESIDUI (PR)		RIACCERTAMENTI RESIDUI (R)		RESIDUI PASSIVI DA ESERCIZI PRECEDENTI (EP=RS-PR+R)		
			DENOMINAZIONE		PAGAMENTI IN C/COMPETENZA (PC)		IMPEGNI (I)		RESIDUI PASSIVI DA ESERCIZIO DI COMPETENZA (EC=CP-I-EC=I-PC)		
			PREVISIONI DEFINITIVE DI COMPETENZA (CP)	PREVISIONI DEFINITIVE DI CASSA (CS)	TOTALE PAGAMENTI (TP=PR+PC)	FONDO PLURIENNALE VINCOLATO (FPV)	ECONOMIE DI COMPETENZA (ECP=CP-I-FPV)	TOTALE RESIDUI PASSIVI DA RIPORTARE (TR=EP+EC)			
	0401	Programma	ISTRUZIONE PRESCOLASTICA								
		TITOLO 1	SPESE CORRENTI								
			RS	41.349,91	PR	4.891,63	R	0,00		EP	36.458,28
			CP	674.588,11	PC	643.713,25	I	644.008,00	ECP	EC	294,75
			CS	715.938,02	TP	648.604,88	FPV	0,00		TR	36.753,03
		TITOLO 2	SPESE IN CONTO CAPITALE								
			RS	5.400,00	PR	0,00	R	0,00		EP	5.400,00
			CP	0,00	PC	0,00	I	0,00	ECP	EC	0,00
			CS	5.400,00	TP	0,00	FPV	0,00		TR	5.400,00
			RS	46.749,91	PR	4.891,63	R	0,00		EP	41.858,28
			CP	674.588,11	PC	643.713,25	I	644.008,00	ECP	EC	294,75
			CS	721.338,02	TP	648.604,88	FPV	0,00		TR	42.153,03
	0402	Programma	ALTRI ORDINI DI ISTRUZIONE NON UNIVERSITARIA								
		TITOLO 1	SPESE CORRENTI								
			RS	1.111,64	PR	146,28	R	0,00		EP	965,36
			CP	4.583,52	PC	4.213,25	I	4.508,00	ECP	EC	294,75
			CS	5.695,16	TP	4.359,53	FPV	0,00		TR	1.260,11

CONTO DEL BILANCIO - GESTIONE DELLE SPESE

RIPARTIZIONE PER MISSIONE e PROGRAMMI DELLA POLITICA REGIONALE UNITARIA

MISSIONE, PROGRAMMA, TITOLO	DENOMINAZIONE	RESIDUI PASSIVI AL 01/01 (RS)		PAGAMENTI IN C/RESIDUI (PR)		RIACCERTAMENTI RESIDUI (R)		RESIDUI PASSIVI DA ESERCIZI PRECEDENTI (EP=RS-PR+R)	
		PREVISIONI DEFINITIVE DI COMPETENZA (CP)		PAGAMENTI IN C/COMPETENZA (PC)		IMPEGNI (I)		RESIDUI PASSIVI DA ESERCIZIO DI COMPETENZA (EC=CP-I-EP+R)	
		PREVISIONI DEFINITIVE DI CASSA (CS)		TOTALE PAGAMENTI (TP=PR+PC)		FONDO PLURIENNALE VINCOLATO (FPV)		TOTALE RESIDUI PASSIVI DA RIPORTARE (TR=EP+EC)	
Titolo 2	SPESE IN CONTO CAPITALE	RS	0,00	PR	0,00	R	0,00	EP	0,00
		CP	0,00	PC	0,00	I	0,00	ECP	0,00
		CS	0,00	TP	0,00	FPV	0,00	TR	0,00
Totale Programma 0402 ALTRI ORDINI DI ISTRUZIONE NON UNIVERSITARIA		RS	1.111,64	PR	146,28	R	0,00	EP	965,36
		CP	4.583,52	PC	4.213,25	I	4.508,00	EC	294,75
		CS	5.695,16	TP	4.359,53	FPV	0,00	TR	1.260,11
0403	Programma	EDILIZIA SCOLASTICA							
Titolo 1	SPESE CORRENTI	RS	21.045,06	PR	6.558,06	R	0,00	EP	14.487,00
		CP	343.654,28	PC	209.516,27	I	241.567,55	ECP	102.086,73
		CS	364.699,34	TP	216.074,33	FPV	0,00	TR	46.538,28
Titolo 2	SPESE IN CONTO CAPITALE	RS	1.089.757,37	PR	470.289,31	R	-112.459,54	EP	507.008,52
		CP	717.728,24	PC	286.355,11	I	326.355,11	ECP	40.000,00
		CS	1.231.650,79	TP	756.644,42	FPV	0,00	TR	547.008,52
Totale Programma 0403 EDILIZIA SCOLASTICA		RS	1.110.802,43	PR	476.847,37	R	-112.459,54	EP	521.495,52
		CP	1.061.382,52	PC	495.871,38	I	567.922,66	EC	72.051,28
		CS	1.596.350,13	TP	972.718,75	FPV	0,00	TR	593.546,80

CONTO DEL BILANCIO - GESTIONE DELLE SPESE
RIPARTIZIONE PER MISSIONE e PROGRAMMI DELLA POLITICA REGIONALE UNITARIA

MISSIONE, PROGRAMMA, TITOLO	DENOMINAZIONE	RESIDUI PASSIVI AL 01/01 (RS)		PAGAMENTI IN C/RESIDUI (PR)		RIACCERTAMENTI RESIDUI (R)		RESIDUI PASSIVI DA ESERCIZI PRECEDENTI (EP=RS-PR+R)	
		PREVISIONI DEFINITIVE DI COMPETENZA (CP)		PAGAMENTI IN C/COMPETENZA (PC)		IMPEGNI (I)		RESIDUI PASSIVI DA ESERCIZIO DI COMPETENZA (EC=CP-I-EP)	
		PREVISIONI DEFINITIVE DI CASSA (CS)		TOTALE PAGAMENTI (TP=PR+PC)		FONDO PLURIENNALE VINCOLATO (FPV)		TOTALE RESIDUI PASSIVI DA RIPORTARE (TR=EP+EC)	
0404	Programma	ISTRUZIONE UNIVERSITARIA							
	TITOLO 1 SPESE CORRENTI	RS	113.149,38	PR	104.408,56	R	0,00	EP	8.740,82
		CP	11.398.568,24	PC	11.362.593,10	I	11.375.459,00	EC	12.865,90
		CS	11.511.717,62	TP	11.467.001,66	FPV	0,00	TR	21.606,72
	TITOLO 2 SPESE IN CONTO CAPITALE	RS	11.331,13	PR	11.331,13	R	0,00	EP	0,00
		CP	0,00	PC	0,00	I	0,00	EC	0,00
		CS	11.331,13	TP	11.331,13	FPV	0,00	TR	0,00
	Totale Programma 0404 ISTRUZIONE UNIVERSITARIA	RS	124.480,51	PR	115.739,69	R	0,00	EP	8.740,82
		CP	11.398.568,24	PC	11.362.593,10	I	11.375.459,00	EC	12.865,90
		CS	11.523.048,75	TP	11.478.332,79	FPV	0,00	TR	21.606,72
0405	Programma	ISTRUZIONE TECNICA SUPERIORE							
	TITOLO 1 SPESE CORRENTI	RS	218.505,72	PR	218.505,72	R	0,00	EP	0,00
		CP	2.719.187,22	PC	1.026.708,39	I	1.623.046,05	EC	596.337,66
		CS	2.879.424,74	TP	1.245.214,11	FPV	931.511,61	TR	596.337,66

CONTO DEL BILANCIO - GESTIONE DELLE SPESE

RIPARTIZIONE PER MISSIONE e PROGRAMMI DELLA POLITICA REGIONALE UNITARIA

MISSIONE, PROGRAMMA, TITOLO	RESIDUI PASSIVI AL 01/01 (RS)		PAGAMENTI IN C/RESIDUI (PR)		RIACCERTAMENTI RESIDUI (R)		RESIDUI PASSIVI DA ESERCIZI PRECEDENTI (EP=RS-PR+R)	
	PREVISIONI DEFINITIVE DI COMPETENZA (CP)		PAGAMENTI IN C/COMPETENZA (PC)		IMPEGNI (I)		RESIDUI PASSIVI DA ESERCIZIO DI COMPETENZA (EC=CP-I-EP+R)	
	PREVISIONI DEFINITIVE DI CASSA (CS)		TOTALE PAGAMENTI (TP=PR+PC)		FONDO PLURIENNALE VINCOLATO (FPV)		TOTALE RESIDUI PASSIVI DA RIPORTARE (TR=EP+EC)	
Totale Programma 0405 ISTRUZIONE TECNICA SUPERIORE	RS	218.505,72	PR	218.505,72	R	0,00	EP	0,00
	CP	2.719.187,22	PC	1.026.708,39	I	1.623.046,05	EC	596.337,66
	CS	2.879.424,74	TP	1.245.214,11	FPV	931.511,61	TR	596.337,66
0406 Programma	SERVIZI AUSILIARI ALL'ISTRUZIONE							
TITOLO 2 SPESE IN CONTO CAPITALE	RS	0,00	PR	0,00	R	0,00	EP	0,00
	CP	0,00	PC	0,00	I	0,00	EC	0,00
	CS	0,00	TP	0,00	FPV	0,00	TR	0,00
Totale Programma 0406 SERVIZI AUSILIARI ALL'ISTRUZIONE	RS	0,00	PR	0,00	R	0,00	EP	0,00
	CP	0,00	PC	0,00	I	0,00	EC	0,00
	CS	0,00	TP	0,00	FPV	0,00	TR	0,00
0407 Programma	DIRITTO ALLO STUDIO							
TITOLO 1 SPESE CORRENTI	RS	785.819,73	PR	61.136,63	R	0,00	EP	724.683,10
	CP	10.804.223,04	PC	7.307.527,40	I	9.733.837,21	EC	2.426.309,81
	CS	11.183.581,27	TP	7.368.664,03	FPV	482.330,00	TR	3.150.992,91

CONTO DEL BILANCIO - GESTIONE DELLE SPESE

RIPARTIZIONE PER MISSIONE e PROGRAMMI DELLA POLITICA REGIONALE UNITARIA

MISSIONE, PROGRAMMA, TITOLO	DENOMINAZIONE	RESIDUI PASSIVI AL 01/01 (RS)		PAGAMENTI IN C/RESIDUI (PR)		RIACCERTAMENTI RESIDUI (R)		RESIDUI PASSIVI DA ESERCIZI PRECEDENTI (EP=RS-PR+R)	
		PREVISIONI DEFINITIVE DI COMPETENZA (CP)		PAGAMENTI IN C/COMPETENZA (PC)		IMPEGNI (I)		RESIDUI PASSIVI DA ESERCIZIO DI COMPETENZA (EC=CP-I-EP)	
		PREVISIONI DEFINITIVE DI CASSA (CS)		TOTALE PAGAMENTI (TP=PR+PC)		FONDO PLURIENNALE VINCOLATO (FPV)		TOTALE RESIDUI PASSIVI DA RIPORTARE (TR=EP+EC)	
Totale Programma 0407 DIRITTO ALLO STUDIO		RS	785.819,73	PR	61.136,63	R	0,00	EP	724.683,10
		CP	10.804.223,04	PC	7.307.527,40	I	9.733.837,21	EC	2.426.309,81
		CS	11.183.581,27	TP	7.368.664,03	FPV	482.330,00	TR	3.150.992,91
0408	Programma	POLITICA REGIONALE UNITARIA PER L'ISTRUZIONE E IL DIRITTO ALLO STUDIO							
TITOLO 1	SPESE CORRENTI	RS	3.460.688,91	PR	3.250.235,77	R	-115.200,00	EP	95.253,14
		CP	21.333.587,11	PC	9.572.801,20	I	18.096.249,79	EC	8.523.448,59
		CS	18.578.323,87	TP	12.823.036,97	FPV	903.012,39	TR	8.618.701,73
TITOLO 2	SPESE IN CONTO CAPITALE	RS	1.265.183,70	PR	37.900,17	R	-1.227.283,53	EP	0,00
		CP	11.253.601,66	PC	1.099.826,62	I	1.099.826,62	EC	0,00
		CS	10.539.530,51	TP	1.137.726,79	FPV	2.830.001,62	TR	0,00
Totale Programma 0408 POLITICA REGIONALE UNITARIA PER L'ISTRUZIONE E IL DIRITTO ALLO STUDIO		RS	4.725.872,61	PR	3.288.135,94	R	-1.342.483,53	EP	95.253,14
		CP	32.587.188,77	PC	10.672.627,82	I	19.196.076,41	EC	8.523.448,59
		CS	29.117.854,38	TP	13.960.763,76	FPV	3.733.014,01	TR	8.618.701,73
TOTALE MISSIONE 04 ISTRUZIONE E DIRITTO ALLO STUDIO		RS	7.013.342,55	PR	4.165.403,26	R	-1.454.943,07	EP	1.392.996,22
		CP	59.249.721,42	PC	31.513.254,59	I	43.144.857,33	EC	11.631.602,74
		CS	57.027.292,45	TP	35.678.657,85	FPV	5.146.855,62	TR	13.024.598,96

CONTO DEL BILANCIO - GESTIONE DELLE SPESE

RIPARTIZIONE PER MISSIONE e PROGRAMMI DELLA POLITICA REGIONALE UNITARIA

MISSIONE, PROGRAMMA, TITOLO	DENOMINAZIONE	RESIDUI PASSIVI AL 01/01 (RS)		PAGAMENTI IN C/RESIDUI (PR)		RIACCERTAMENTI RESIDUI (R)		RESIDUI PASSIVI DA ESERCIZI PRECEDENTI (EP=RS-PR+R)	
		PREVISIONI DEFINITIVE DI COMPETENZA (CP)		PAGAMENTI IN C/COMPETENZA (PC)		IMPEGNI (I)		RESIDUI PASSIVI DA ESERCIZIO DI COMPETENZA (EC=CP-I-EP)	
		PREVISIONI DEFINITIVE DI CASSA (CS)		TOTALE PAGAMENTI (TP=PR+PC)		FONDO PLURIENNALE VINCOLATO (FPV)		TOTALE RESIDUI PASSIVI DA RIPORTARE (TR=EP+EC)	
MISSIONE 05	TUTELA E VALORIZZAZIONE DEI BENI E ATTIVITÀ CULTURALI								
0501	Programma VALORIZZAZIONE DEI BENI DI INTERESSE STORICO								
TITOLO 1	SPESE CORRENTI	RS	24.317,69	PR	14.248,93	R	0,00	EP	10.068,76
		CP	206.440,94	PC	170.406,64	I	182.209,00	EC	11.802,36
		CS	230.758,63	TP	184.655,57	FPV	0,00	TR	21.871,12
TITOLO 2	SPESE IN CONTO CAPITALE	RS	253.700,00	PR	143.117,26	R	-8.796,00	EP	101.786,74
		CP	297.940,93	PC	85.097,56	I	180.047,56	EC	94.950,00
		CS	551.640,93	TP	228.214,82	FPV	81.947,80	TR	196.736,74
Totale Programma 0501 VALORIZZAZIONE DEI BENI DI INTERESSE STORICO		RS	278.017,69	PR	157.366,19	R	-8.796,00	EP	111.855,50
		CP	504.381,87	PC	255.504,20	I	362.256,56	EC	106.752,36
		CS	782.399,56	TP	412.870,39	FPV	81.947,80	TR	218.607,86
0502	Programma ATTIVITÀ CULTURALE E INTERVENTI DIVERSI NEL SETTORE CULTURALE								
TITOLO 1	SPESE CORRENTI	RS	1.572.345,55	PR	1.521.880,08	R	-12.838,72	EP	37.626,75
		CP	5.202.286,48	PC	3.584.127,01	I	4.601.233,96	EC	1.017.106,95
		CS	6.735.332,03	TP	5.106.007,09	FPV	492.002,26	TR	1.054.733,70

CONTO DEL BILANCIO - GESTIONE DELLE SPESE

RIPARTIZIONE PER MISSIONE e PROGRAMMI DELLA POLITICA REGIONALE UNITARIA

MISSIONE, PROGRAMMA, TITOLO	DENOMINAZIONE	RESIDUI PASSIVI AL 01/01 (RS)		PAGAMENTI IN C/RESIDUI (PR)		RIACCERTAMENTI RESIDUI (R)		RESIDUI PASSIVI DA ESERCIZI PRECEDENTI (EP=RS-PR+R)	
		PREVISIONI DEFINITIVE DI COMPETENZA (CP)		PAGAMENTI IN C/COMPETENZA (PC)		IMPEGNI (I)		RESIDUI PASSIVI DA ESERCIZIO DI COMPETENZA (EC=CP-I)	
		PREVISIONI DEFINITIVE DI CASSA (CS)		TOTALE PAGAMENTI (TP=PR+PC)		FONDO PLURIENNALE VINCOLATO (FPV)		TOTALE RESIDUI PASSIVI DA RIPORTARE (TR=EP+EC)	
Titolo 2	SPESE IN CONTO CAPITALE	RS	0,00	PR	0,00	R	0,00	EP	0,00
		CP	1.074.000,00	PC	0,00	I	0,00	EC	0,00
		CS	905.800,00	TP	0,00	FPV	1.074.000,00	TR	0,00
Totale Programma 0502 ATTIVITÀ CULTURALE E INTERVENTI DIVERSI NEL SETTORE CULTURALE		RS	1.572.345,55	PR	1.521.880,08	R	-12.838,72	EP	37.626,75
		CP	6.276.286,48	PC	3.584.127,01	I	4.601.233,96	EC	1.017.106,95
		CS	7.641.132,03	TP	5.106.007,09	FPV	1.566.002,26	TR	1.054.733,70
0503	Programma	POLITICA REGIONALE UNITARIA PER LA TUTELA DEI BENI DELLE ATTIVITÀ CULTURALI							
Titolo 1	SPESE CORRENTI	RS	42.318,96	PR	24.201,99	R	0,00	EP	18.116,97
		CP	6.215.890,08	PC	1.906.253,25	I	2.497.617,10	EC	591.363,85
		CS	3.567.036,11	TP	1.930.455,24	FPV	14.844,75	TR	609.480,82
Titolo 2	SPESE IN CONTO CAPITALE	RS	3.803.291,03	PR	957.041,87	R	-20.137,17	EP	2.826.111,99
		CP	22.047.141,67	PC	5.576.092,28	I	7.140.816,87	EC	1.564.724,59
		CS	16.269.719,86	TP	6.533.134,15	FPV	2.508.262,12	TR	4.390.836,58
Totale Programma 0503 POLITICA REGIONALE UNITARIA PER LA TUTELA DEI BENI DELLE ATTIVITÀ CULTURALI		RS	3.845.609,99	PR	981.243,86	R	-20.137,17	EP	2.844.228,96
		CP	28.263.031,75	PC	7.482.345,53	I	9.638.433,97	EC	2.156.088,44
		CS	19.836.755,97	TP	8.463.589,39	FPV	2.523.106,87	TR	5.000.317,40

CONTO DEL BILANCIO - GESTIONE DELLE SPESE
RIPARTIZIONE PER MISSIONE e PROGRAMMI DELLA POLITICA REGIONALE UNITARIA

MISSIONE, PROGRAMMA, TITOLO	DENOMINAZIONE	RESIDUI PASSIVI AL 01/01	PAGAMENTI IN C/RESIDUI	RIACCERTAMENTI RESIDUI	ECONOMIE DI COMPETENZA (ECP=CP-I- FPV)	RESIDUI PASSIVI DA
		(RS)	(PR)	(R)		ESERCIZI PRECEDENTI (EP=RS-PR+R)
		PREVISIONI DEFINITIVE DI COMPETENZA (CP)	PAGAMENTI IN C/COMPETENZA (PC)	IMPEGNI (I)		RESIDUI PASSIVI DA ESERCIZIO DI COMPETENZA (EC=I-PC)
		PREVISIONI DEFINITIVE DI CASSA (CS)	TOTALE PAGAMENTI (TP=PR+PC)	FONDO PLURIENNALE VINCOLATO (FPV)		TOTALE RESIDUI PASSIVI DA RIPORTARE (TR=EP+EC)
		RS	PR	R		EP
		5.695.973,23	2.660.490,13	-41.771,89		2.993.711,21
		CP	PC	I	ECP	EC
		35.043.700,10	11.321.976,74	14.601.924,49	16.270.718,68	3.279.947,75
		CS	TP	FPV		TR
		28.260.287,56	13.982.466,87	4.171.056,93		6.273.658,96
	TOTALE MISSIONE 05 TUTELA E VALORIZZAZIONE DEI BENI E ATTIVITÀ CULTURALI					

CONTO DEL BILANCIO - GESTIONE DELLE SPESE

RIPARTIZIONE PER MISSIONE e PROGRAMMI DELLA POLITICA REGIONALE UNITARIA

MISSIONE, PROGRAMMA, TITOLO	DENOMINAZIONE	RESIDUI PASSIVI AL 01/01 (RS)		PAGAMENTI IN C/RESIDUI (PR)		RIACCERTAMENTI RESIDUI (R)		RESIDUI PASSIVI DA ESERCIZI PRECEDENTI (EP=RS-PR+R)	
		PREVISIONI DEFINITIVE DI COMPETENZA (CP)		PAGAMENTI IN C/COMPETENZA (PC)		IMPEGNI (I)		RESIDUI PASSIVI DA ESERCIZIO DI COMPETENZA (EC=CP-I-EP)	
		PREVISIONI DEFINITIVE DI CASSA (CS)		TOTALE PAGAMENTI (TP=PR+PC)		FONDO PLURIENNALE VINCOLATO (FPV)		TOTALE RESIDUI PASSIVI DA RIPORTARE (TR=EP+EC)	
MISSIONE 06 POLITICHE GIOVANILI, SPORT E TEMPO LIBERO									
0601 Programma SPORT E TEMPO LIBERO									
Titolo 1	SPESE CORRENTI	RS	65.169,00	PR	37.436,07	R	-15.900,00	EP	11.832,93
		CP	2.897.867,96	PC	811.407,76	I	1.387.441,12	EC	576.033,36
		CS	2.963.036,96	TP	848.843,83	FPV	1.464.600,00	TR	587.866,29
Titolo 2	SPESE IN CONTO CAPITALE	RS	1.487.433,76	PR	232.788,54	R	-159.251,92	EP	1.095.393,30
		CP	3.615.436,52	PC	289.300,00	I	439.230,00	EC	149.930,00
		CS	4.870.755,88	TP	522.088,54	FPV	1.135.803,67	TR	1.245.323,30
Totale Programma 0601 SPORT E TEMPO LIBERO		RS	1.552.602,76	PR	270.224,61	R	-175.151,92	EP	1.107.226,23
		CP	6.513.304,48	PC	1.100.707,76	I	1.826.671,12	EC	725.963,36
		CS	7.833.792,84	TP	1.370.932,37	FPV	2.600.403,67	TR	1.833.189,59
0602 Programma GIOVANI									
Titolo 1	SPESE CORRENTI	RS	1.601,12	PR	562,70	R	0,00	EP	1.038,42
		CP	199.120,26	PC	179.520,28	I	180.896,90	EC	1.376,62
		CS	200.721,38	TP	180.082,98	FPV	13.420,63	TR	2.415,04

CONTO DEL BILANCIO - GESTIONE DELLE SPESE
RIPARTIZIONE PER MISSIONE e PROGRAMMI DELLA POLITICA REGIONALE UNITARIA

MISSIONE, PROGRAMMA, TITOLO	DENOMINAZIONE	RESIDUI PASSIVI AL 01/01 (RS)		PAGAMENTI IN C/RESIDUI (PR)		RIACCERTAMENTI RESIDUI (R)		RESIDUI PASSIVI DA ESERCIZI PRECEDENTI (EP=RS-PR+R)	
		PREVISIONI DEFINITIVE DI COMPETENZA (CP)		PAGAMENTI IN C/COMPETENZA (PC)		IMPEGNI (I)		RESIDUI PASSIVI DA ESERCIZIO DI COMPETENZA (EC=CP-I-FPV)	
		PREVISIONI DEFINITIVE DI CASSA (CS)		TOTALE PAGAMENTI (TP=PR+PC)		FONDO PLURIENNALE VINCOLATO (FPV)		TOTALE RESIDUI PASSIVI DA RIPORTARE (TR=EP+EC)	
Totale Programma 0602 GIOVANI		RS	1.601,12	PR	562,70	R	0,00	EP	1.038,42
		CP	199.120,26	PC	179.520,28	I	180.896,90	EC	1.376,62
		CS	200.721,38	TP	180.082,98	FPV	13.420,63	TR	2.415,04
TOTALE MISSIONE 06 POLITICHE GIOVANILI, SPORT E TEMPO LIBERO		RS	1.554.203,88	PR	270.787,31	R	-175.151,92	EP	1.108.264,65
		CP	6.712.424,74	PC	1.280.228,04	I	2.007.568,02	EC	727.339,98
		CS	8.034.514,22	TP	1.551.015,35	FPV	2.613.824,30	TR	1.835.604,63

CONTO DEL BILANCIO - GESTIONE DELLE SPESE

RIPARTIZIONE PER MISSIONE e PROGRAMMI DELLA POLITICA REGIONALE UNITARIA

MISSIONE, PROGRAMMA, TITOLO	DENOMINAZIONE	RESIDUI PASSIVI AL 01/01 (RS)		PAGAMENTI IN C/RESIDUI (PR)		RIACCERTAMENTI RESIDUI (R)		RESIDUI PASSIVI DA ESERCIZI PRECEDENTI (EP=RS-PR+R)	
		PREVISIONI DEFINITIVE DI COMPETENZA (CP)		PAGAMENTI IN C/COMPETENZA (PC)		IMPEGNI (I)		RESIDUI PASSIVI DA ESERCIZIO DI COMPETENZA (EC=CP-I-FPV)	
		PREVISIONI DEFINITIVE DI CASSA (CS)		TOTALE PAGAMENTI (TP=PR+PC)		FONDO PLURIENNALE VINCOLATO (FPV)		TOTALE RESIDUI PASSIVI DA RIPORTARE (TR=EP+EC)	
MISSIONE 07	TURISMO								
0701	Programma	SVILUPPO E VALORIZZAZIONE DEL TURISMO							
	TITOLO 1	RS	807.039,01	PR	695.129,14	R	-14.597,46	EP	97.312,41
		CP	5.577.746,38	PC	2.048.811,09	I	2.556.771,54	EC	507.960,45
		CS	6.315.187,23	TP	2.743.940,23	FPV	2.990.793,63	TR	605.272,86
	TITOLO 2	RS	0,00	PR	0,00	R	0,00	EP	0,00
		CP	2.855.752,10	PC	8.022,23	I	38.782,23	EC	30.760,00
		CS	1.137.954,48	TP	8.022,23	FPV	133.179,73	TR	30.760,00
	Totale Programma 0701 SVILUPPO E VALORIZZAZIONE DEL TURISMO	RS	807.039,01	PR	695.129,14	R	-14.597,46	EP	97.312,41
		CP	8.433.498,48	PC	2.056.833,32	I	2.595.553,77	EC	538.720,45
		CS	7.453.141,71	TP	2.751.962,46	FPV	3.123.973,36	TR	636.032,86
0702	Programma	POLITICA REGIONALE UNITARIA PER IL TURISMO							
	TITOLO 1	RS	382.089,65	PR	339.729,77	R	-0,91	EP	42.358,97
		CP	7.194.902,43	PC	3.497.522,13	I	5.335.125,31	EC	1.837.603,18
		CS	6.394.441,34	TP	3.837.251,90	FPV	394.924,96	TR	1.879.962,15

CONTO DEL BILANCIO - GESTIONE DELLE SPESE

RIPARTIZIONE PER MISSIONE e PROGRAMMI DELLA POLITICA REGIONALE UNITARIA

MISSIONE, PROGRAMMA, TITOLO	DENOMINAZIONE	RESIDUI PASSIVI AL 01/01 (RS)		PAGAMENTI IN C/RESIDUI (PR)		RIACCERTAMENTI RESIDUI (R)		RESIDUI PASSIVI DA ESERCIZI PRECEDENTI (EP=RS-PR+R)	
		PREVISIONI DEFINITIVE DI COMPETENZA (CP)		PAGAMENTI IN C/COMPETENZA (PC)		IMPEGNI (I)		RESIDUI PASSIVI DA ESERCIZIO DI COMPETENZA (EC=CP-I-EP+R)	
		PREVISIONI DEFINITIVE DI CASSA (CS)		TOTALE PAGAMENTI (TP=PR+PC)		FONDO PLURIENNALE VINCOLATO (FPV)		TOTALE RESIDUI PASSIVI DA RIPORTARE (TR=EP+EC)	
Titolo 2 SPESE IN CONTO CAPITALE	RS	94.976,32	PR	94.976,32	R	0,00	EP	0,00	
	CP	5.270.353,68	PC	2.363.579,04	I	2.620.652,98	EC	257.073,94	
	CS	5.365.330,00	TP	2.458.555,36	FPV	415.168,01	TR	257.073,94	
Totale Programma 0702 POLITICA REGIONALE UNITARIA PER IL TURISMO	RS	477.065,97	PR	434.706,09	R	-0,91	EP	42.358,97	
	CP	12.465.256,11	PC	5.861.101,17	I	7.955.778,29	EC	2.094.677,12	
	CS	11.759.771,34	TP	6.295.807,26	FPV	810.092,97	TR	2.137.036,09	
TOTALE MISSIONE 07 TURISMO	RS	1.284.104,98	PR	1.129.835,23	R	-14.598,37	EP	139.671,38	
	CP	20.898.754,59	PC	7.917.934,49	I	10.551.332,06	EC	2.633.397,57	
	CS	19.212.913,05	TP	9.047.769,72	FPV	3.934.066,33	TR	2.773.068,95	

CONTO DEL BILANCIO - GESTIONE DELLE SPESE

RIPARTIZIONE PER MISSIONE e PROGRAMMI DELLA POLITICA REGIONALE UNITARIA

MISSIONE, PROGRAMMA, TITOLO	DENOMINAZIONE	RESIDUI PASSIVI AL 01/01 (RS)		PAGAMENTI IN C/RESIDUI (PR)		RIACCERTAMENTI RESIDUI (R)		RESIDUI PASSIVI DA ESERCIZI PRECEDENTI (EP=RS-PR+R)	
		PREVISIONI DEFINITIVE DI COMPETENZA (CP)		PAGAMENTI IN C/COMPETENZA (PC)		IMPEGNI (I)		RESIDUI PASSIVI DA ESERCIZIO DI COMPETENZA (EC=CP-I-FPV)	
		PREVISIONI DEFINITIVE DI CASSA (CS)		TOTALE PAGAMENTI (TP=PR+PC)		FONDO PLURIENNALE VINCOLATO (FPV)		TOTALE RESIDUI PASSIVI DA RIPORTARE (TR=EP+EC)	
MISSIONE 08	ASSETTO DEL TERRITORIO ED EDILIZIA ABITATIVA								
0801	Programma								
	URBANISTICA E ASSETTO DEL TERRITORIO								
Titolo 1	SPESE CORRENTI	RS	507.611,38	PR	236.270,44	R	-234,29	EP	271.106,65
		CP	4.619.436,43	PC	2.451.944,87	I	2.965.299,71	EC	513.354,84
		CS	4.327.662,77	TP	2.688.215,31	FPV	1.227.123,30	TR	784.461,49
Titolo 2	SPESE IN CONTO CAPITALE	RS	908.728,63	PR	908.728,63	R	0,00	EP	0,00
		CP	30.007.728,47	PC	1.927.784,47	I	2.230.946,33	EC	303.161,86
		CS	17.737.507,48	TP	2.836.513,10	FPV	24.240.512,49	TR	303.161,86
Totale Programma 0801 URBANISTICA E ASSETTO DEL TERRITORIO		RS	1.416.340,01	PR	1.144.999,07	R	-234,29	EP	271.106,65
		CP	34.627.164,90	PC	4.379.729,34	I	5.196.246,04	EC	816.516,70
		CS	22.065.170,25	TP	5.524.728,41	FPV	25.467.635,79	TR	1.087.623,35
0802	Programma								
	EDILIZIA RESIDENZIALE PUBBLICA E LOCALE E PIANI DI EDILIZIA ECONOMICO-POPOLARE								
Titolo 1	SPESE CORRENTI	RS	1.803.353,97	PR	1.784.763,26	R	0,00	EP	18.590,71
		CP	10.920.750,01	PC	1.774.252,71	I	1.910.426,47	EC	136.173,76
		CS	6.715.379,77	TP	3.559.015,97	FPV	8.653.586,53	TR	154.764,47

CONTO DEL BILANCIO - GESTIONE DELLE SPESE

RIPARTIZIONE PER MISSIONE e PROGRAMMI DELLA POLITICA REGIONALE UNITARIA

MISSIONE, PROGRAMMA, TITOLO	DENOMINAZIONE	RESIDUI PASSIVI AL 01/01 (RS)		PAGAMENTI IN C/RESIDUI (PR)		RIACCERTAMENTI RESIDUI (R)		RESIDUI PASSIVI DA ESERCIZI PRECEDENTI (EP=RS-PR+R)	
		PREVISIONI DEFINITIVE DI COMPETENZA (CP)		PAGAMENTI IN C/COMPETENZA (PC)		IMPEGNI (I)		RESIDUI PASSIVI DA ESERCIZIO DI COMPETENZA (EC=CP-I-EC=I-PC)	
		PREVISIONI DEFINITIVE DI CASSA (CS)		TOTALE PAGAMENTI (TP=PR+PC)		FONDO PLURIENNALE VINCOLATO (FPV)		TOTALE RESIDUI PASSIVI DA RIPORTARE (TR=EP+EC)	
Titolo 2 SPESE IN CONTO CAPITALE	RS	83.139,77	PR	8.782,27	R	0,00	EP	74.357,50	
	CP	31.095.382,41	PC	3.137.823,85	I	5.252.160,69	EC	2.114.336,84	
	CS	25.881.509,77	TP	3.146.606,12	FPV	14.041.619,67	TR	2.188.694,34	
Totale Programma 0802 EDILIZIA RESIDENZIALE PUBBLICA E LOCALE E PIANI DI EDILIZIA ECONOMICO-POPOLARE		RS	1.886.493,74	PR	1.793.545,53	R	0,00	EP	92.948,21
		CP	42.016.132,42	PC	4.912.076,56	I	7.162.587,16	EC	2.250.510,60
		CS	32.596.889,54	TP	6.705.622,09	FPV	22.695.206,20	TR	2.343.458,81
0803	Programma	POLITICA REGIONALE UNITARIA PER L'ASSETTO DEL TERRITORIO E L'EDILIZIA ABITATIVA							
Titolo 1 SPESE CORRENTI	RS	26.348,92	PR	15.104,90	R	0,00	EP	11.244,02	
	CP	215.609,27	PC	187.244,10	I	200.220,00	EC	12.975,90	
	CS	241.958,19	TP	202.349,00	FPV	0,00	TR	24.219,92	
Titolo 2 SPESE IN CONTO CAPITALE	RS	384.771,24	PR	271.772,09	R	-75.997,88	EP	37.001,27	
	CP	7.290.444,05	PC	235.417,45	I	356.697,40	EC	121.279,95	
	CS	6.217.283,30	TP	507.189,54	FPV	899.277,97	TR	158.281,22	
Totale Programma 0803 POLITICA REGIONALE UNITARIA PER L'ASSETTO DEL TERRITORIO E L'EDILIZIA ABITATIVA		RS	411.120,16	PR	286.876,99	R	-75.997,88	EP	48.245,29
		CP	7.506.053,32	PC	422.661,55	I	556.917,40	EC	134.255,85
		CS	6.459.241,49	TP	709.538,54	FPV	899.277,97	TR	182.501,14

CONTO DEL BILANCIO - GESTIONE DELLE SPESE
RIPARTIZIONE PER MISSIONE e PROGRAMMI DELLA POLITICA REGIONALE UNITARIA

MISSIONE, PROGRAMMA, TITOLO	DENOMINAZIONE	RESIDUI PASSIVI AL 01/01	PAGAMENTI IN C/RESIDUI	RIACCERTAMENTI RESIDUI	ECONOMIE DI COMPETENZA (ECP=CP-I- FPV)	RESIDUI PASSIVI DA
		(RS)	(PR)	(R)		ESERCIZI PRECEDENTI (EP=RS-PR+R)
		PREVISIONI DEFINITIVE DI COMPETENZA (CP)	PAGAMENTI IN C/COMPETENZA (PC)	IMPEGNI (I)		RESIDUI PASSIVI DA ESERCIZIO DI COMPETENZA (EC=I-PC)
		PREVISIONI DEFINITIVE DI CASSA (CS)	TOTALE PAGAMENTI (TP=PR+PC)	FONDO PLURIENNALE VINCOLATO (PFV)		TOTALE RESIDUI PASSIVI DA RIPORTARE (TR=EP+EC)
		RS	PR	R		EP
		CP	PC	I	ECP	EC
		CS	TP	FPV		TR
	TOTALE MISSIONE 08 ASSETTO DEL TERRITORIO ED EDILIZIA ABITATIVA	3.713.953,91	3.225.421,59	-76.232,17		412.300,15
		84.149.350,64	9.714.467,45	12.915.750,60	22.171.480,08	3.201.283,15
		61.121.301,28	12.939.889,04	49.062.119,96		3.613.583,30

CONTO DEL BILANCIO - GESTIONE DELLE SPESE

RIPARTIZIONE PER MISSIONE e PROGRAMMI DELLA POLITICA REGIONALE UNITARIA

MISSIONE	PROGRAMMA	TITOLO	DENOMINAZIONE	RESIDUI PASSIVI AL 01/01 (RS)		PAGAMENTI IN C/RESIDUI (PR)		RIACCERTAMENTI RESIDUI (R)		RESIDUI PASSIVI DA ESERCIZI PRECEDENTI (EP=RS-PR+R)		
				PREVISIONI DEFINITIVE DI COMPETENZA (CP)	PREVISIONI DEFINITIVE DI CASSA (CS)	PAGAMENTI IN C/COMPETENZA (PC)	TOTALE PAGAMENTI (TP=PR+PC)	IMPEGNI (I)	FONDO PLURIENNALE VINCOLATO (FPV)	ECONOMIE DI COMPETENZA (ECP=CP-I-FPV)	RESIDUI PASSIVI DA ESERCIZIO DI COMPETENZA (EC=I-PC)	
				PREVISIONI DEFINITIVE DI CASSA (CS)		TOTALE PAGAMENTI (TP=PR+PC)		FONDO PLURIENNALE VINCOLATO (FPV)		TOTALE RESIDUI PASSIVI DA RIPORTARE (TR=EP+EC)		
MISSIONE	09		SVILUPPO SOSTENIBILE E TUTELA DEL TERRITORIO E DELL'AMBIENTE									
	0901		Programma									
		TITOLO 1	SPESE CORRENTI									
				RS	722.408,02	PR	268.117,72	R	-150.649,00		EP	303.641,30
				CP	3.649.277,52	PC	2.218.372,31	I	3.403.051,90	ECP	EC	1.184.679,59
				CS	4.371.685,54	TP	2.486.490,03	FPV	195.483,48		TR	1.488.320,89
		TITOLO 2	SPESE IN CONTO CAPITALE									
				RS	1.313.985,92	PR	1.021.732,93	R	-44.670,99		EP	247.582,00
				CP	3.766.791,71	PC	1.640.929,58	I	1.998.486,22	ECP	EC	357.556,64
				CS	4.921.177,63	TP	2.662.662,51	FPV	418.460,97		TR	605.138,64
		TOTALE Programma 0901 DIFESA DEL SUOLO		RS	2.036.393,94	PR	1.289.850,65	R	-195.319,99		EP	551.223,30
				CP	7.416.069,23	PC	3.859.301,89	I	5.401.538,12	ECP	EC	1.542.236,23
				CS	9.292.863,17	TP	5.149.152,54	FPV	613.944,45		TR	2.093.459,53
	0902		Programma									
			TUTELA, VALORIZZAZIONE E RECUPERO AMBIENTALE									
		TITOLO 1	SPESE CORRENTI									
				RS	2.175.188,73	PR	1.811.206,90	R	-0,01		EP	363.981,82
				CP	7.782.479,66	PC	4.491.397,48	I	5.020.443,77	ECP	EC	529.046,29
				CS	8.192.869,21	TP	6.302.604,38	FPV	738.236,01		TR	893.028,11

CONTO DEL BILANCIO - GESTIONE DELLE SPESE

RIPARTIZIONE PER MISSIONE e PROGRAMMI DELLA POLITICA REGIONALE UNITARIA

MISSIONE, PROGRAMMA, TITOLO	DENOMINAZIONE	RESIDUI PASSIVI AL 01/01 (RS)		PAGAMENTI IN C/RESIDUI (PR)		RIACCERTAMENTI RESIDUI (R)		RESIDUI PASSIVI DA ESERCIZI PRECEDENTI (EP=RS-PR+R)	
		PREVISIONI DEFINITIVE DI COMPETENZA (CP)		PAGAMENTI IN C/COMPETENZA (PC)		IMPEGNI (I)		ECONOMIE DI COMPETENZA (ECP=CP-I-FPV)	
		PREVISIONI DEFINITIVE DI CASSA (CS)		TOTALE PAGAMENTI (TP=PR+PC)		FONDO PLURIENNALE VINCOLATO (FPV)		TOTALE RESIDUI PASSIVI DA RIPORTARE (TR=EP+ECP)	
Titolo 2	SPESE IN CONTO CAPITALE	RS	1.401.792,07	PR	1.176.613,30	R	-222.678,77	EP	2.500,00
		CP	6.376.314,19	PC	1.263.511,92	I	1.714.544,69	ECP	607.214,57
		CS	7.538.106,26	TP	2.440.125,22	FPV	4.054.554,93	TR	453.532,77
Totale Programma 0902 TUTELA, VALORIZZAZIONE E RECUPERO AMBIENTALE		RS	3.576.980,80	PR	2.987.820,20	R	-222.678,78	EP	366.481,82
		CP	14.158.793,85	PC	5.754.909,40	I	6.734.988,46	ECP	980.079,06
		CS	15.730.975,47	TP	8.742.729,60	FPV	4.792.790,94	TR	1.346.560,88
0903	Programma								
	RIFIUTI								
Titolo 1	SPESE CORRENTI	RS	649.255,68	PR	626.326,64	R	0,00	EP	22.929,04
		CP	5.557.612,68	PC	4.625.732,65	I	4.709.582,92	ECP	766.648,26
		CS	6.159.599,46	TP	5.252.059,29	FPV	81.381,50	TR	106.779,31
Titolo 2	SPESE IN CONTO CAPITALE	RS	2.366,58	PR	2.366,58	R	0,00	EP	0,00
		CP	1.862.863,99	PC	572.060,04	I	722.060,04	ECP	19.814,10
		CS	1.865.230,57	TP	574.426,62	FPV	1.120.989,85	TR	150.000,00
Totale Programma 0903 RIFIUTI		RS	651.622,26	PR	628.693,22	R	0,00	EP	22.929,04
		CP	7.420.476,67	PC	5.197.792,69	I	5.431.642,96	ECP	233.850,27
		CS	8.024.830,03	TP	5.826.485,91	FPV	1.202.371,35	TR	256.779,31

CONTO DEL BILANCIO - GESTIONE DELLE SPESE
RIPARTIZIONE PER MISSIONE e PROGRAMMI DELLA POLITICA REGIONALE UNITARIA

MISSIONE, PROGRAMMA, TITOLO	DENOMINAZIONE	RESIDUI PASSIVI AL 01/01 (RS)		PAGAMENTI IN C/RESIDUI (PR)		RIACCERTAMENTI RESIDUI (R)		RESIDUI PASSIVI DA ESERCIZI PRECEDENTI (EP=RS-PR+R)	
		PREVISIONI DEFINITIVE DI COMPETENZA (CP)		PAGAMENTI IN C/COMPETENZA (PC)		IMPEGNI (I)		RESIDUI PASSIVI DA ESERCIZIO DI COMPETENZA (EC=CP-I-EP+R)	
		PREVISIONI DEFINITIVE DI CASSA (CS)		TOTALE PAGAMENTI (TP=PR+PC)		FONDO PLURIENNALE VINCOLATO (FPV)		TOTALE RESIDUI PASSIVI DA RIPORTARE (TR=EP+EC)	
0904	Programma	SERVIZIO IDRICO INTEGRATO							
TITOLO 1	SPESE CORRENTI	RS	0,00	PR	0,00	R	0,00	EP	0,00
		CP	0,00	PC	0,00	I	0,00	EC	0,00
		CS	0,00	TP	0,00	FPV	0,00	TR	0,00
TITOLO 2	SPESE IN CONTO CAPITALE	RS	0,00	PR	0,00	R	0,00	EP	0,00
		CP	240.000,00	PC	0,00	I	0,00	EC	0,00
		CS	240.000,00	TP	0,00	FPV	240.000,00	TR	0,00
TITOLO 4	RIMBORSO PRESTITI	RS	0,00	PR	0,00	R	0,00	EP	0,00
		CP	0,00	PC	0,00	I	0,00	EC	0,00
		CS	0,00	TP	0,00	FPV	0,00	TR	0,00
Totale Programma 0904 SERVIZIO IDRICO INTEGRATO		RS	0,00	PR	0,00	R	0,00	EP	0,00
		CP	240.000,00	PC	0,00	I	0,00	EC	0,00
		CS	240.000,00	TP	0,00	FPV	240.000,00	TR	0,00
0905	Programma	AREE PROTETTE, PARCHI NATURALI, PROTEZIONENATURALISTICA E FORESTAZIONE							

CONTO DEL BILANCIO - GESTIONE DELLE SPESE

RIPARTIZIONE PER MISSIONE e PROGRAMMI DELLA POLITICA REGIONALE UNITARIA

MISSIONE, PROGRAMMA, TITOLO	DENOMINAZIONE	RESIDUI PASSIVI AL 01/01 (RS)		PAGAMENTI IN C/RESIDUI (PR)		RIACCERTAMENTI RESIDUI (R)		RESIDUI PASSIVI DA ESERCIZI PRECEDENTI (EP=RS-PR+R)	
		PREVISIONI DEFINITIVE DI COMPETENZA (CP)		PAGAMENTI IN C/COMPETENZA (PC)		IMPEGNI (I)		RESIDUI PASSIVI DA ESERCIZIO DI COMPETENZA (EC=I-PC)	
		PREVISIONI DEFINITIVE DI CASSA (CS)		TOTALE PAGAMENTI (TP=PR+PC)		FONDO PLURIENNALE VINCOLATO (FPV)		TOTALE RESIDUI PASSIVI DA RIPORTARE (TR=EP+EC)	
Titolo 1	SPESE CORRENTI	RS	262.648,62	PR	177.208,42	R	-12,26	EP	85.427,94
		CP	2.044.434,02	PC	1.690.164,34	I	1.981.032,88	EC	290.868,54
		CS	2.307.082,64	TP	1.867.372,76	FPV	31.536,84	TR	376.296,48
Titolo 2	SPESE IN CONTO CAPITALE	RS	23.100,00	PR	23.100,00	R	0,00	EP	0,00
		CP	59.998,00	PC	0,00	I	16.039,25	EC	16.039,25
		CS	83.098,00	TP	23.100,00	FPV	29.998,00	TR	16.039,25
Totale Programma 0905 AREE PROTETTE, PARCHI NATURALI, PROTEZIONENATURALISTICA E FORESTAZIONE		RS	285.748,62	PR	200.308,42	R	-12,26	EP	85.427,94
		CP	2.104.432,02	PC	1.690.164,34	I	1.997.072,13	EC	306.907,79
		CS	2.390.180,64	TP	1.890.472,76	FPV	61.534,84	TR	392.335,73
0906	Programma	TUTELA E VALORIZZAZIONE DELLE RISORSE IDRICHE							
Titolo 1	SPESE CORRENTI	RS	81.915,91	PR	29.410,09	R	0,00	EP	52.505,82
		CP	1.468.548,91	PC	814.697,06	I	1.070.252,92	EC	255.555,86
		CS	1.490.464,82	TP	844.107,15	FPV	1.19.436,40	TR	308.061,68

CONTO DEL BILANCIO - GESTIONE DELLE SPESE

RIPARTIZIONE PER MISSIONE e PROGRAMMI DELLA POLITICA REGIONALE UNITARIA

MISSIONE, PROGRAMMA, TITOLO	DENOMINAZIONE	RESIDUI PASSIVI AL 01/01 (RS)		PAGAMENTI IN C/RESIDUI (PR)		RIACCERTAMENTI RESIDUI (R)		RESIDUI PASSIVI DA ESERCIZI PRECEDENTI (EP=RS-PR+R)	
		PREVISIONI DEFINITIVE DI COMPETENZA (CP)		PAGAMENTI IN C/COMPETENZA (PC)		IMPEGNI (I)		RESIDUI PASSIVI DA ESERCIZIO DI COMPETENZA (EC=CP-I-EP+R)	
		PREVISIONI DEFINITIVE DI CASSA (CS)		TOTALE PAGAMENTI (TP=PR+PC)		FONDO PLURIENNALE VINCOLATO (FPV)		TOTALE RESIDUI PASSIVI DA RIPORTARE (TR=EP+EC)	
Titolo 2	SPESE IN CONTO CAPITALE	RS	64.600,00	PR	0,00	R	0,00	EP	64.600,00
		CP	1.134.555,98	PC	285.362,72	I	285.362,72	EC	0,00
		CS	1.199.155,98	TP	285.362,72	FPV	796.850,00	TR	64.600,00
Totale Programma 0906 TUTELA E VALORIZZAZIONE DELLE RISORSE IDRICHE		RS	146.515,91	PR	29.410,09	R	0,00	EP	117.105,82
		CP	2.603.104,89	PC	1.100.059,78	I	1.355.615,64	EC	255.555,86
		CS	2.689.620,80	TP	1.129.469,87	FPV	916.286,40	TR	372.661,68
0908 Programma		QUALITÀ DELL'ARIA E RIDUZIONE DELL'INQUINAMENTO							
Titolo 1	SPESE CORRENTI	RS	26.471,45	PR	14.713,36	R	0,00	EP	11.758,09
		CP	2.073.052,52	PC	1.401.144,55	I	1.415.296,37	EC	14.151,82
		CS	2.099.523,97	TP	1.415.857,91	FPV	0,00	TR	25.909,91
Titolo 2	SPESE IN CONTO CAPITALE	RS	0,00	PR	0,00	R	0,00	EP	0,00
		CP	2.414.493,52	PC	637.780,93	I	637.780,93	EC	0,00
		CS	1.466.735,68	TP	637.780,93	FPV	244.673,21	TR	0,00

CONTO DEL BILANCIO - GESTIONE DELLE SPESE

RIPARTIZIONE PER MISSIONE e PROGRAMMI DELLA POLITICA REGIONALE UNITARIA

MISSIONE, PROGRAMMA, TITOLO	DENOMINAZIONE	RESIDUI PASSIVI AL 01/01 (RS)		PAGAMENTI IN C/RESIDUI (PR)		RIACCERTAMENTI RESIDUI (R)		RESIDUI PASSIVI DA ESERCIZI PRECEDENTI (EP=RS-PR+R)	
		PREVISIONI DEFINITIVE DI COMPETENZA (CP)		PAGAMENTI IN C/COMPETENZA (PC)		IMPEGNI (I)		RESIDUI PASSIVI DA ESERCIZIO DI COMPETENZA (EC=CP-I-EP+R)	
		PREVISIONI DEFINITIVE DI CASSA (CS)		TOTALE PAGAMENTI (TP=PR+PC)		FONDO PLURIENNALE VINCOLATO (FPV)		TOTALE RESIDUI PASSIVI DA RIPORTARE (TR=EP+EC)	
Titolo 4 RIMBORSO PRESTITI		RS	0,00	PR	0,00	R	0,00	EP	0,00
		CP	378.341,22	PC	378.341,22	I	378.341,22	EC	0,00
		CS	378.341,22	TP	378.341,22	FPV	0,00	TR	0,00
Totale Programma 0908 QUALITÀ DELL'ARIA E RIDUZIONE DELL'INQUINAMENTO		RS	26.471,45	PR	14.713,36	R	0,00	EP	11.758,09
		CP	4.865.887,26	PC	2.417.266,70	I	2.431.418,52	EC	2.189.795,53
		CS	3.944.600,87	TP	2.431.980,06	FPV	244.673,21	TR	25.909,91
0909	Programma	POLITICA REGIONALE UNITARIA PER LO SVILUPPO SOSTENIBILE E LA TUTELA DEL TERRITORIO E DELL'AMBIENTE							
Titolo 1 SPESE CORRENTI		RS	30.197,42	PR	17.060,07	R	0,00	EP	13.137,35
		CP	280.180,84	PC	228.517,30	I	244.777,89	EC	16.260,59
		CS	308.073,62	TP	245.577,37	FPV	0,00	TR	29.397,94
Titolo 2 SPESE IN CONTO CAPITALE		RS	4.168.494,72	PR	2.611.311,81	R	-2.536,38	EP	1.554.646,53
		CP	25.225.424,96	PC	6.108.744,11	I	8.365.899,59	EC	2.257.155,48
		CS	20.890.841,92	TP	8.720.055,92	FPV	8.294.197,99	TR	3.811.802,01
Totale Programma 0909 POLITICA REGIONALE UNITARIA PER LO SVILUPPO SOSTENIBILE E LA TUTELA DEL TERRITORIO E DELL'AMBIENTE		RS	4.198.692,14	PR	2.628.371,88	R	-2.536,38	EP	1.567.783,88
		CP	25.505.605,80	PC	6.337.261,41	I	8.610.677,48	EC	2.273.416,07
		CS	21.198.915,54	TP	8.965.633,29	FPV	8.294.197,99	TR	3.841.199,95

CONTO DEL BILANCIO - GESTIONE DELLE SPESE
RIPARTIZIONE PER MISSIONE e PROGRAMMI DELLA POLITICA REGIONALE UNITARIA

MISSIONE, PROGRAMMA, TITOLO	DENOMINAZIONE	RESIDUI PASSIVI AL 01/01	PAGAMENTI IN C/RESIDUI		RIACCERTAMENTI RESIDUI	ECONOMIE DI COMPETENZA (ECP=CP-I- FPV)	RESIDUI PASSIVI DA
		(RS)	(PR)	(R)	(EP=RS-PR+R)		
		PREVISIONI DEFINITIVE DI COMPETENZA (CP)	PAGAMENTI IN C/COMPETENZA (PC)	IMPEGNI (I)	RESIDUI PASSIVI DA ESERCIZIO DI COMPETENZA (EC=I-PC)		
	PREVISIONI DEFINITIVE DI CASSA (CS)		TOTALE PAGAMENTI (TP=PR+PC)	FONDO PLURIENNALE VINCOLATO (PFV)		TOTALE RESIDUI PASSIVI DA RIPORTARE (TR=EP+EC)	
	RS	10.922.425,12	PR	7.779.167,82	R	EP	2.722.709,89
	CP	64.314.369,72	PC	26.356.756,21	I	ECP	15.985.617,23
	CS	63.511.986,52	TP	34.135.924,03	FPV	TR	8.328.906,99
TOTALE MISSIONE 09 SVILUPPO SOSTENIBILE E TUTELA DEL TERRITORIO ED ELL'AMBIENTE							

CONTO DEL BILANCIO - GESTIONE DELLE SPESE

RIPARTIZIONE PER MISSIONE e PROGRAMMI DELLA POLITICA REGIONALE UNITARIA

MISSIONE	PROGRAMMA	TITOLO	DENOMINAZIONE	RESIDUI PASSIVI AL 01/01 (RS)		PAGAMENTI IN C/RESIDUI (PR)		RIACCERTAMENTI RESIDUI (R)		RESIDUI PASSIVI DA ESERCIZI PRECEDENTI (EP=RS-PR+R)			
				PREVISIONI DEFINITIVE DI COMPETENZA (CP)		PAGAMENTI IN C/COMPETENZA (PC)		IMPEGNI (I)		ECONOMIE DI COMPETENZA (ECP=CP-I-FPV)		RESIDUI PASSIVI DA ESERCIZIO DI COMPETENZA (EC=I-PC)	
				PREVISIONI DEFINITIVE DI CASSA (CS)		TOTALE PAGAMENTI (TP=PR+PC)		FONDO PLURIENNALE VINCOLATO (FPV)				TOTALE RESIDUI PASSIVI DA RIPORTARE (TR=EP+EC)	
10			TRASPORTI E DIRITTO ALLA MOBILITÀ										
1001	Programma		TRASPORTO FERROVIARIO										
	TITOLO 1	SPESE CORRENTI		RS	6.493.570,43	PR	6.110.021,07	R	0,00		EP	383.549,36	
				CP	59.440.239,76	PC	55.899.800,21	I	57.561.171,63	ECP	736.983,59	EC	1.661.371,42
				CS	65.933.810,19	TP	62.009.821,28	FPV	1.142.084,54		TR	2.044.920,78	
	TITOLO 2	SPESE IN CONTO CAPITALE		RS	6.332.190,35	PR	6.332.190,35	R	0,00		EP	0,00	
				CP	43.485.991,53	PC	3.283.950,33	I	4.732.389,84	ECP	37.227.066,35	EC	1.448.439,51
				CS	45.290.428,51	TP	9.616.140,68	FPV	1.526.535,34		TR	1.448.439,51	
		Totale Programma 1001	TRASPORTO FERROVIARIO	RS	12.825.760,78	PR	12.442.211,42	R	0,00		EP	383.549,36	
				CP	102.926.231,29	PC	59.183.750,54	I	62.293.561,47	ECP	37.964.049,94	EC	3.109.810,93
				CS	111.224.238,70	TP	71.625.961,96	FPV	2.668.619,88		TR	3.493.360,29	
1002	Programma		TRASPORTO PUBBLICO LOCALE										
	TITOLO 1	SPESE CORRENTI		RS	29.919.252,71	PR	29.685.788,97	R	-0,01		EP	233.463,73	
				CP	86.376.468,10	PC	57.384.561,55	I	83.501.261,70	ECP	472.643,11	EC	26.116.700,15
				CS	116.295.720,81	TP	87.070.350,52	FPV	2.402.563,29		TR	26.350.163,88	

CONTO DEL BILANCIO - GESTIONE DELLE SPESE
RIPARTIZIONE PER MISSIONE e PROGRAMMI DELLA POLITICA REGIONALE UNITARIA

MISSIONE, PROGRAMMA, TITOLO	DENOMINAZIONE	RESIDUI PASSIVI AL 01/01 (RS)		PAGAMENTI IN C/RESIDUI (PR)		RIACCERTAMENTI RESIDUI (R)		RESIDUI PASSIVI DA ESERCIZI PRECEDENTI (EP=RS-PR+R)	
		PREVISIONI DEFINITIVE DI COMPETENZA (CP)		PAGAMENTI IN C/COMPETENZA (PC)		IMPEGNI (I)		RESIDUI PASSIVI DA ESERCIZIO DI COMPETENZA (EC=I-PC)	
		PREVISIONI DEFINITIVE DI CASSA (CS)		TOTALE PAGAMENTI (TP=PR+PC)		FONDO PLURIENNALE VINCOLATO (FPV)		TOTALE RESIDUI PASSIVI DA RIPORTARE (TR=EP+EC)	
Titolo 2	SPESE IN CONTO CAPITALE	RS	0,00	PR	0,00	R	0,00	EP	0,00
		CP	9.326.219,12	PC	3.196.638,82	I	3.196.638,82	EC	0,00
		CS	9.006.936,84	TP	3.196.638,82	FPV	10.332,00	TR	0,00
Titolo 3	SPESE PER INCREMENTO ATTIVITÀ FINANZIARIE	RS	0,00	PR	0,00	R	0,00	EP	0,00
		CP	0,00	PC	0,00	I	0,00	EC	0,00
		CS	0,00	TP	0,00	FPV	0,00	TR	0,00
Titolo 4	RIMBORSO PRESTITI	RS	0,00	PR	0,00	R	0,00	EP	0,00
		CP	0,00	PC	0,00	I	0,00	EC	0,00
		CS	0,00	TP	0,00	FPV	0,00	TR	0,00
Totale Programma 1002 TRASPORTO PUBBLICO LOCALE		RS	29.919.252,71	PR	29.685.788,97	R	-0,01	EP	233.463,73
		CP	95.702.687,22	PC	60.581.200,37	I	86.697.900,52	EC	26.116.700,15
		CS	125.302.657,65	TP	90.266.989,34	FPV	2.412.895,29	TR	26.350.163,88
1003	Programma	TRASPORTO PER VIE D'ACQUA							

CONTO DEL BILANCIO - GESTIONE DELLE SPESE

RIPARTIZIONE PER MISSIONE e PROGRAMMI DELLA POLITICA REGIONALE UNITARIA

MISSIONE, PROGRAMMA, TITOLO	DENOMINAZIONE	RESIDUI PASSIVI AL 01/01 (RS)		PAGAMENTI IN C/RESIDUI (PR)		RIACCERTAMENTI RESIDUI (R)		RESIDUI PASSIVI DA ESERCIZI PRECEDENTI (EP=RS-PR+R)	
		PREVISIONI DEFINITIVE DI COMPETENZA (CP)		PAGAMENTI IN C/COMPETENZA (PC)		IMPEGNI (I)		RESIDUI PASSIVI DA ESERCIZIO DI COMPETENZA (EC=I-PC)	
		PREVISIONI DEFINITIVE DI CASSA (CS)		TOTALE PAGAMENTI (TP=PR+PC)		FONDO PLURIENNALE VINCOLATO (FPV)		TOTALE RESIDUI PASSIVI DA RIPORTARE (TR=EP+EC)	
Titolo 1	SPESE CORRENTI	RS	0,00	PR	0,00	R	0,00	EP	0,00
		CP	0,00	PC	0,00	I	0,00	ECP	0,00
		CS	0,00	TP	0,00	FPV	0,00	TR	0,00
Titolo 2	SPESE IN CONTO CAPITALE	RS	0,00	PR	0,00	R	0,00	EP	0,00
		CP	0,00	PC	0,00	I	0,00	ECP	0,00
		CS	0,00	TP	0,00	FPV	0,00	TR	0,00
Totale Programma 1003 TRASPORTO PER VIE D'ACQUA		RS	0,00	PR	0,00	R	0,00	EP	0,00
		CP	0,00	PC	0,00	I	0,00	EC	0,00
		CS	0,00	TP	0,00	FPV	0,00	TR	0,00
1004	Programma	ALTRE MODALITÀ DI TRASPORTO							
Titolo 1	SPESE CORRENTI	RS	5.974,91	PR	1.785,62	R	-686,55	EP	3.502,74
		CP	63.576,08	PC	57.829,52	I	61.825,00	ECP	1.751,08
		CS	69.550,99	TP	59.615,14	FPV	0,00	TR	7.498,22

CONTO DEL BILANCIO - GESTIONE DELLE SPESE

RIPARTIZIONE PER MISSIONE e PROGRAMMI DELLA POLITICA REGIONALE UNITARIA

MISSIONE, PROGRAMMA, TITOLO	DENOMINAZIONE	RESIDUI PASSIVI AL 01/01 (RS)		PAGAMENTI IN C/RESIDUI (PR)		RIACCERTAMENTI RESIDUI (R)		RESIDUI PASSIVI DA ESERCIZI PRECEDENTI (EP=RS-PR+R)	
		PREVISIONI DEFINITIVE DI COMPETENZA (CP)		PAGAMENTI IN C/COMPETENZA (PC)		IMPEGNI (I)		RESIDUI PASSIVI DA ESERCIZIO DI COMPETENZA (EC=CP-I-EP+R)	
		PREVISIONI DEFINITIVE DI CASSA (CS)		TOTALE PAGAMENTI (TP=PR+PC)		FONDO PLURIENNALE VINCOLATO (FPV)		TOTALE RESIDUI PASSIVI DA RIPORTARE (TR=EP+EC)	
Titolo 2	SPESE IN CONTO CAPITALE	RS	39.582,96	PR	39.582,96	R	0,00	EP	0,00
		CP	393.556,93	PC	50.000,00	I	282.055,92	EC	232.055,92
		CS	433.139,89	TP	89.582,96	FPV	14.167,23	TR	232.055,92
Totale Programma 1004 ALTRE MODALITÀ DI TRASPORTO		RS	45.557,87	PR	41.368,58	R	-686,55	EP	3.502,74
		CP	457.133,01	PC	107.829,52	I	343.880,92	EC	236.051,40
		CS	502.690,88	TP	149.198,10	FPV	14.167,23	TR	239.554,14
1005	Programma	VIABILITÀ E INFRASTRUTTURE STRADALI							
Titolo 1	SPESE CORRENTI	RS	2.035.671,60	PR	2.012.287,59	R	-85,29	EP	23.298,72
		CP	2.970.102,60	PC	782.798,52	I	2.810.513,67	EC	2.027.715,15
		CS	3.005.774,20	TP	2.795.086,11	FPV	135.000,00	TR	2.051.013,87
Titolo 2	SPESE IN CONTO CAPITALE	RS	13.282.972,45	PR	4.845.853,12	R	-65.993,39	EP	8.371.125,94
		CP	43.540.424,04	PC	2.132.020,35	I	4.423.427,72	EC	2.291.407,37
		CS	34.437.878,63	TP	6.977.873,47	FPV	12.021.834,85	TR	10.662.533,31

CONTO DEL BILANCIO - GESTIONE DELLE SPESE

RIPARTIZIONE PER MISSIONE e PROGRAMMI DELLA POLITICA REGIONALE UNITARIA

MISSIONE, PROGRAMMA, TITOLO	DENOMINAZIONE	RESIDUI PASSIVI AL 01/01 (RS)		PAGAMENTI IN C/RESIDUI (PR)		RIACCERTAMENTI RESIDUI (R)		RESIDUI PASSIVI DA ESERCIZI PRECEDENTI (EP=RS-PR+R)	
		PREVISIONI DEFINITIVE DI COMPETENZA (CP)		PAGAMENTI IN C/COMPETENZA (PC)		IMPEGNI (I)		RESIDUI PASSIVI DA ESERCIZIO DI COMPETENZA (EC=CP-I)	
		PREVISIONI DEFINITIVE DI CASSA (CS)		TOTALE PAGAMENTI (TP=PR+PC)		FONDO PLURIENNALE VINCOLATO (FPV)		TOTALE RESIDUI PASSIVI DA RIPORTARE (TR=EP+EC)	
Titolo 4 RIMBORSO PRESTITI		RS	0,00	PR	0,00	R	0,00	EP	0,00
		CP	0,00	PC	0,00	I	0,00	EC	0,00
		CS	0,00	TP	0,00	FPV	0,00	TR	0,00
Totale Programma 1005 VIABILITÀ E INFRASTRUTTURE STRADALI		RS	15.318.644,05	PR	6.858.140,71	R	-66.078,68	EP	8.394.424,66
		CP	46.510.526,64	PC	2.914.818,87	I	7.233.941,39	EC	4.319.122,52
		CS	37.443.652,83	TP	9.772.959,58	FPV	12.156.834,85	TR	12.713.547,18
1006 Programma POLITICA REGIONALE UNITARIA PER I TRASPORTI E IL DIRITTO ALLA MOBILITÀ									
Titolo 1 SPESE CORRENTI		RS	10.355,12	PR	3.734,04	R	0,00	EP	6.621,08
		CP	122.738,25	PC	113.241,16	I	121.055,00	EC	7.813,84
		CS	133.093,37	TP	116.975,20	FPV	0,00	TR	14.434,92
Titolo 2 SPESE IN CONTO CAPITALE		RS	12.816.877,89	PR	2.361.147,50	R	-9.559.892,45	EP	895.837,94
		CP	30.982.896,10	PC	771.623,38	I	1.041.901,61	EC	270.278,23
		CS	27.690.878,10	TP	3.132.770,88	FPV	11.253.057,42	TR	1.166.116,17
Totale Programma 1006 POLITICA REGIONALE UNITARIA PER I TRASPORTI E IL DIRITTO ALLA MOBILITÀ		RS	12.827.233,01	PR	2.364.881,54	R	-9.559.892,45	EP	902.459,02
		CP	31.105.634,35	PC	884.864,54	I	1.162.956,61	EC	278.092,07
		CS	27.823.971,47	TP	3.249.746,08	FPV	11.253.057,42	TR	1.180.551,09

CONTO DEL BILANCIO - GESTIONE DELLE SPESE
RIPARTIZIONE PER MISSIONE e PROGRAMMI DELLA POLITICA REGIONALE UNITARIA

MISSIONE, PROGRAMMA, TITOLO	DENOMINAZIONE	RESIDUI PASSIVI AL 01/01 (RS)		PAGAMENTI IN C/RESIDUI (PR)		RIACCERTAMENTI RESIDUI (R)		RESIDUI PASSIVI DA ESERCIZI PRECEDENTI (EP=RS-PR+R)	
		PREVISIONI DEFINITIVE DI COMPETENZA (CP)		PAGAMENTI IN C/COMPETENZA (PC)		IMPEGNI (I)		RESIDUI PASSIVI DA ESERCIZIO DI COMPETENZA (EC=I-PC)	
		PREVISIONI DEFINITIVE DI CASSA (CS)		TOTALE PAGAMENTI (TP=PR+PC)		FONDO PLURIENNALE VINCOLATO (PFV)		TOTALE RESIDUI PASSIVI DA RIPORTARE (TR=EP+EC)	
		RS	70.936.448,42	PR	51.392.391,22	R	-9.626.657,69	EP	9.917.399,51
		CP	276.702.212,51	PC	123.672.463,84	I	157.732.240,91	EC	34.059.777,07
		CS	302.297.211,53	TP	175.064.855,06	FPV	28.505.574,67	TR	43.977.176,58
TOTALE MISSIONE 10 TRASPORTI E DIRITTO ALLA MOBILITÀ									

CONTO DEL BILANCIO - GESTIONE DELLE SPESE

RIPARTIZIONE PER MISSIONE e PROGRAMMI DELLA POLITICA REGIONALE UNITARIA

MISSIONE	PROGRAMMA	TITOLO	DENOMINAZIONE	RESIDUI PASSIVI AL 01/01 (RS)		PAGAMENTI IN C/RESIDUI (PR)		RIACCERTAMENTI RESIDUI (R)		RESIDUI PASSIVI DA ESERCIZI PRECEDENTI (EP=RS-PR+R)			
				PREVISIONI DEFINITIVE DI COMPETENZA (CP)		PAGAMENTI IN C/COMPETENZA (PC)		IMPEGNI (I)		ECONOMIE DI COMPETENZA (ECP=CP-I-FPV)		RESIDUI PASSIVI DA ESERCIZIO DI COMPETENZA (EC=I-PC)	
				PREVISIONI DEFINITIVE DI CASSA (CS)		TOTALE PAGAMENTI (TP=PR+PC)		FONDO PLURIENNALE VINCOLATO (FPV)				TOTALE RESIDUI PASSIVI DA RIPORTARE (TR=EP+EC)	
11	1101		SOCCORSO CIVILE										
			SISTEMA DI PROTEZIONE CIVILE										
		TITOLO 1	SPESE CORRENTI	RS	559.851,30	PR	240.479,05	R	-11.332,20		EP	308.040,05	
				CP	4.990.993,45	PC	3.286.382,56	I	4.099.162,53	ECP	EC	812.779,97	
				CS	5.497.383,06	TP	3.526.861,61	FPV	351.639,20		TR	1.120.820,02	
		TITOLO 2	SPESE IN CONTO CAPITALE	RS	53.183,11	PR	52.779,91	R	0,00		EP	403,20	
				CP	1.573.887,65	PC	295.583,60	I	808.212,51	ECP	EC	512.628,91	
				CS	1.627.070,76	TP	348.363,51	FPV	106.247,18		TR	513.032,11	
		Totale Programma 1101	SISTEMA DI PROTEZIONE CIVILE	RS	613.034,41	PR	293.258,96	R	-11.332,20		EP	308.443,25	
				CP	6.564.881,10	PC	3.581.966,16	I	4.907.375,04	ECP	EC	1.325.408,88	
				CS	7.124.453,82	TP	3.875.225,12	FPV	457.886,38		TR	1.633.852,13	
1102			INTERVENTI A SEGUITO DI CALAMITÀ NATURALI										
		TITOLO 1	SPESE CORRENTI	RS	208.727,77	PR	157.315,61	R	0,00		EP	51.412,16	
				CP	3.371.858,44	PC	2.164.411,40	I	2.488.036,32	ECP	EC	323.624,92	
				CS	3.580.586,21	TP	2.321.727,01	FPV	452.959,01		TR	375.037,08	

CONTO DEL BILANCIO - GESTIONE DELLE SPESE

RIPARTIZIONE PER MISSIONE e PROGRAMMI DELLA POLITICA REGIONALE UNITARIA

MISSIONE, PROGRAMMA, TITOLO	DENOMINAZIONE							RESIDUI PASSIVI DA ESERCIZI PRECEDENTI (EP=RS-PR+R)
	RESIDUI PASSIVI AL 01/01 (RS)	PAGAMENTI IN C/RESIDUI (PR)		RIACCERTAMENTI RESIDUI (R)	ECONOMIE DI COMPETENZA (ECP=CP-I-FPV)	RESIDUI PASSIVI DA ESERCIZIO DI COMPETENZA (EC=I-PC)		
	PREVISIONI DEFINITIVE DI COMPETENZA (CP)	PAGAMENTI IN C/COMPETENZA (PC)	IMPEGNI (I)	FONDO PLURIENNALE VINCOLATO (FPV)	TOTALE RESIDUI PASSIVI DA RIPORTARE (TR=EP+EC)			
	PREVISIONI DEFINITIVE DI CASSA (CS)	TOTALE PAGAMENTI (TP=PR+PC)						
TITOLO 2 SPESE IN CONTO CAPITALE	RS	344.187,60	PR	307.387,60	R	-34.073,93	EP	2.726,07
	CP	10.559.851,52	PC	1.386.747,46	I	1.715.144,06	EC	328.396,60
	CS	8.144.803,60	TP	1.694.135,06	FPV	2.784.604,82	TR	331.122,67
TITOLO 4 RIMBORSO PRESTITI	RS	0,00	PR	0,00	R	0,00	EP	0,00
	CP	0,00	PC	0,00	I	0,00	EC	0,00
	CS	0,00	TP	0,00	FPV	0,00	TR	0,00
Totale Programma 1102 INTERVENTI A SEGUITO DI CALAMITA' NATURALI	RS	552.915,37	PR	464.703,21	R	-34.073,93	EP	54.138,23
	CP	13.931.709,96	PC	3.551.158,86	I	4.203.180,38	EC	652.021,52
	CS	11.725.389,81	TP	4.015.862,07	FPV	3.237.563,83	TR	706.159,75
1103 Programma POLITICA REGIONALE UNITARIA PER IL SOCCORSO E LAPROTEZIONE CIVILE								
TITOLO 2 SPESE IN CONTO CAPITALE	RS	0,00	PR	0,00	R	0,00	EP	0,00
	CP	0,00	PC	0,00	I	0,00	EC	0,00
	CS	0,00	TP	0,00	FPV	0,00	TR	0,00
Totale Programma 1103 POLITICA REGIONALE UNITARIA PER IL SOCCORSO E LAPROTEZIONE CIVILE	RS	0,00	PR	0,00	R	0,00	EP	0,00
	CP	0,00	PC	0,00	I	0,00	EC	0,00
	CS	0,00	TP	0,00	FPV	0,00	TR	0,00

CONTO DEL BILANCIO - GESTIONE DELLE SPESE
RIPARTIZIONE PER MISSIONE e PROGRAMMI DELLA POLITICA REGIONALE UNITARIA

MISSIONE, PROGRAMMA, TITOLO	DENOMINAZIONE	RESIDUI PASSIVI AL 01/01	PAGAMENTI IN C/RESIDUI		RIACCERTAMENTI RESIDUI	ECONOMIE DI COMPETENZA (ECP=CP-I- FPV)	RESIDUI PASSIVI DA
		(RS)	(PR)	(R)	(EP=RS-PR+R)		
		PREVISIONI DEFINITIVE DI COMPETENZA (CP)	PAGAMENTI IN C/COMPETENZA (PC)	IMPEGNI (I)		RESIDUI PASSIVI DA ESERCIZIO DI COMPETENZA (EC=I-PC)	
		PREVISIONI DEFINITIVE DI CASSA (CS)	TOTALE PAGAMENTI (TP=PR+PC)	FONDO PLURIENNALE VINCOLATO (FPV)		TOTALE RESIDUI PASSIVI DA RIPORTARE (TR=EP+EC)	
		RS	PR	R		EP	
		1.165.949,78	757.962,17	-45.406,13		362.581,48	
		CP	PC	I		EC	
		20.496.591,06	7.133.125,02	9.110.555,42		1.977.430,40	
		CS	TP	FPV		TR	
		18.849.843,63	7.891.087,19	3.695.450,21		2.340.011,88	
	TOTALE MISSIONE 11 SOCCORSO CIVILE						

CONTO DEL BILANCIO - GESTIONE DELLE SPESE
RIPARTIZIONE PER MISSIONE e PROGRAMMI DELLA POLITICA REGIONALE UNITARIA

MISSIONE, PROGRAMMA, TITOLO	DENOMINAZIONE	RESIDUI PASSIVI AL 01/01 (RS)		PAGAMENTI IN C/RESIDUI (PR)		RIACCERTAMENTI RESIDUI (R)		RESIDUI PASSIVI DA ESERCIZI PRECEDENTI (EP=RS-PR+R)	
		PREVISIONI DEFINITIVE DI COMPETENZA (CP)		PAGAMENTI IN C/COMPETENZA (PC)		IMPEGNI (I)		RESIDUI PASSIVI DA ESERCIZIO DI COMPETENZA (EC=CP-I- FPV)	
		PREVISIONI DEFINITIVE DI CASSA (CS)		TOTALE PAGAMENTI (TP=PR+PC)		FONDO PLURIENNALE VINCOLATO (FPV)		TOTALE RESIDUI PASSIVI DA RIPORTARE (TR=EP+EC)	
MISSIONE 12	DIRITTI SOCIALI, POLITICHE SOCIALI E FAMIGLIA								
1201	Programma	INTERVENTI PER L'INFANZIA E I MINORI E PER ASILINIDO							
Titolo 1	SPESE CORRENTI	RS	235.323,13	PR	227.869,32	R	0,00	EP	7.453,81
		CP	4.143.266,85	PC	3.777.397,38	I	3.866.996,69	EC	89.599,31
		CS	4.378.589,98	TP	4.005.266,70	FPV	268.930,70	TR	97.053,12
Titolo 2	SPESE IN CONTO CAPITALE	RS	0,00	PR	0,00	R	0,00	EP	0,00
		CP	0,00	PC	0,00	I	0,00	EC	0,00
		CS	0,00	TP	0,00	FPV	0,00	TR	0,00
Totale Programma 1201 INTERVENTI PER L'INFANZIA E I MINORI E PER ASILINIDO		RS	235.323,13	PR	227.869,32	R	0,00	EP	7.453,81
		CP	4.143.266,85	PC	3.777.397,38	I	3.866.996,69	EC	89.599,31
		CS	4.378.589,98	TP	4.005.266,70	FPV	268.930,70	TR	97.053,12
1202	Programma	INTERVENTI PER LA DISABILITÀ							
Titolo 1	SPESE CORRENTI	RS	2.449.353,46	PR	2.368.775,53	R	0,00	EP	80.577,93
		CP	31.013.077,73	PC	3.083.804,10	I	27.887.702,56	EC	24.803.898,46
		CS	33.462.431,19	TP	5.452.579,63	FPV	2.065.917,61	TR	24.884.476,39

CONTO DEL BILANCIO - GESTIONE DELLE SPESE
RIPARTIZIONE PER MISSIONE e PROGRAMMI DELLA POLITICA REGIONALE UNITARIA

MISSIONE, PROGRAMMA, TITOLO	DENOMINAZIONE	RESIDUI PASSIVI AL 01/01 (RS)		PAGAMENTI IN C/RESIDUI (PR)		RIACCERTAMENTI RESIDUI (R)		RESIDUI PASSIVI DA ESERCIZI PRECEDENTI (EP=RS-PR+R)	
		PREVISIONI DEFINITIVE DI COMPETENZA (CP)		PAGAMENTI IN C/COMPETENZA (PC)		IMPEGNI (I)		RESIDUI PASSIVI DA ESERCIZIO DI COMPETENZA (EC=CP-I-EP+R)	
		PREVISIONI DEFINITIVE DI CASSA (CS)		TOTALE PAGAMENTI (TP=PR+PC)		FONDO PLURIENNALE VINCOLATO (FPV)		TOTALE RESIDUI PASSIVI DA RIPORTARE (TR=EP+EC)	
Totale Programma 1202 INTERVENTI PER LA DISABILITÀ		RS	2.449.353,46	PR	2.368.775,53	R	0,00	EP	80.577,93
		CP	31.013.077,73	PC	3.083.804,10	I	27.887.702,56	EC	24.803.898,46
		CS	33.462.431,19	TP	5.452.579,63	FPV	2.065.917,61	TR	24.884.476,39
1203	Programma	INTERVENTI PER GLI ANZIANI							
Titolo 1 SPESE CORRENTI									
		RS	24.031,25	PR	1.813,21	R	-529,47	EP	21.688,57
		CP	1.076.092,77	PC	1.069.943,49	I	1.075.138,00	EC	5.194,51
		CS	1.100.124,02	TP	1.071.756,70	FPV	0,00	TR	26.883,08
Totale Programma 1203 INTERVENTI PER GLI ANZIANI		RS	24.031,25	PR	1.813,21	R	-529,47	EP	21.688,57
		CP	1.076.092,77	PC	1.069.943,49	I	1.075.138,00	EC	5.194,51
		CS	1.100.124,02	TP	1.071.756,70	FPV	0,00	TR	26.883,08
1204	Programma	INTERVENTI PER I SOGGETTI A RISCHIO DI ESCLUSIONESOCIALE							
Titolo 1 SPESE CORRENTI									
		RS	891.197,73	PR	301.939,03	R	-1.912,00	EP	587.346,70
		CP	14.167.327,28	PC	4.216.408,25	I	11.154.580,09	EC	6.938.171,84
		CS	14.725.523,11	TP	4.518.347,28	FPV	1.442.917,60	TR	7.525.518,54

CONTO DEL BILANCIO - GESTIONE DELLE SPESE

RIPARTIZIONE PER MISSIONE e PROGRAMMI DELLA POLITICA REGIONALE UNITARIA

MISSIONE, PROGRAMMA, TITOLO	DENOMINAZIONE	RESIDUI PASSIVI AL 01/01 (RS)		PAGAMENTI IN C/RESIDUI (PR)		RIACCERTAMENTI RESIDUI (R)		RESIDUI PASSIVI DA ESERCIZI PRECEDENTI (EP=RS-PR+R)	
		PREVISIONI DEFINITIVE DI COMPETENZA (CP)		PAGAMENTI IN C/COMPETENZA (PC)		IMPEGNI (I)		RESIDUI PASSIVI DA ESERCIZIO DI COMPETENZA (EC=CP-I-EP+R)	
		PREVISIONI DEFINITIVE DI CASSA (CS)		TOTALE PAGAMENTI (TP=PR+PC)		FONDO PLURIENNALE VINCOLATO (FPV)		TOTALE RESIDUI PASSIVI DA RIPORTARE (TR=EP+EC)	
Totale Programma 1204 INTERVENTI PER I SOGGETTI A RISCHIO DI ESCLUSIONESOCIALE		RS	891.197,73	PR	301.939,03	R	-1.912,00	EP	587.346,70
		CP	14.167.327,28	PC	4.216.408,25	I	11.154.580,09	EC	6.938.171,84
		CS	14.725.523,11	TP	4.518.347,28	FPV	1.442.917,60	TR	7.525.518,54
1205	Programma	INTERVENTI PER LE FAMIGLIE							
Titolo 1 SPESE CORRENTI		RS	197.160,97	PR	188.729,16	R	0,00	EP	8.431,81
		CP	1.055.294,63	PC	632.943,30	I	1.037.304,46	EC	404.361,16
		CS	1.252.455,60	TP	821.672,46	FPV	14.780,10	TR	412.792,97
Totale Programma 1205 INTERVENTI PER LE FAMIGLIE		RS	197.160,97	PR	188.729,16	R	0,00	EP	8.431,81
		CP	1.055.294,63	PC	632.943,30	I	1.037.304,46	EC	404.361,16
		CS	1.252.455,60	TP	821.672,46	FPV	14.780,10	TR	412.792,97
1207	Programma	PROGRAMMAZIONE E GOVERNO DELLA RETE DEI SERVIZI SOCIO SANITARI E SOCIALI							
Titolo 1 SPESE CORRENTI		RS	25.000,44	PR	25.000,00	R	0,00	EP	0,44
		CP	1.495.851,24	PC	1.204.148,08	I	1.327.625,17	EC	123.477,09
		CS	1.520.851,68	TP	1.229.148,08	FPV	159.268,90	TR	123.477,53

CONTO DEL BILANCIO - GESTIONE DELLE SPESE

RIPARTIZIONE PER MISSIONE e PROGRAMMI DELLA POLITICA REGIONALE UNITARIA

MISSIONE, PROGRAMMA, TITOLO	DENOMINAZIONE						RESIDUI PASSIVI DA ESERCIZI PRECEDENTI (EP=RS-PR+R)	
	RESIDUI PASSIVI AL 01/01 (RS)	PAGAMENTI IN C/RESIDUI (PR)	RIACCERTAMENTI RESIDUI (R)	ECONOMIE DI COMPETENZA (ECP=CP-I-FPV)	RESIDUI PASSIVI DA ESERCIZIO DI COMPETENZA (EC=I-PC)			
	PREVISIONI DEFINITIVE DI COMPETENZA (CP)	PAGAMENTI IN C/COMPETENZA (PC)	IMPEGNI (I)	FONDO PLURIENNALE VINCOLATO (FPV)	TOTALE RESIDUI PASSIVI DA RIPORTARE (TR=EP+EC)			
	PREVISIONI DEFINITIVE DI CASSA (CS)	TOTALE PAGAMENTI (TP=PR+PC)						
TITOLO 2 SPESE IN CONTO CAPITALE	RS	0,00	PR	0,00	R	0,00	EP	0,00
	CP	0,00	PC	0,00	I	0,00	ECP	0,00
	CS	0,00	TP	0,00	FPV	0,00	TR	0,00
Totale Programma 1207 PROGRAMMAZIONE E GOVERNO DELLA RETE DEI SERVIZIOSOCIOSANITARI E SOCIALI	RS	25.000,44	PR	25.000,00	R	0,00	EP	0,44
	CP	1.495.851,24	PC	1.204.148,08	I	1.327.625,17	ECP	123.477,09
	CS	1.520.851,68	TP	1.229.148,08	FPV	159.268,90	TR	123.477,53
1208 Programma	COOPERAZIONE E ASSOCIAZIONISMO							
TITOLO 1 SPESE CORRENTI	RS	16.468,31	PR	5.459,04	R	0,00	EP	11.009,27
	CP	4.640.845,55	PC	1.601.293,16	I	2.163.487,11	ECP	562.193,95
	CS	4.338.679,62	TP	1.606.752,20	FPV	1.392.256,55	TR	573.203,22
Totale Programma 1208 COOPERAZIONE E ASSOCIAZIONISMO	RS	16.468,31	PR	5.459,04	R	0,00	EP	11.009,27
	CP	4.640.845,55	PC	1.601.293,16	I	2.163.487,11	ECP	562.193,95
	CS	4.338.679,62	TP	1.606.752,20	FPV	1.392.256,55	TR	573.203,22
1210 Programma	POLITICA REGIONALE UNITARIA PER I DIRITTI SOCIALI LA FAMIGLIA							

CONTO DEL BILANCIO - GESTIONE DELLE SPESE

RIPARTIZIONE PER MISSIONE e PROGRAMMI DELLA POLITICA REGIONALE UNITARIA

MISSIONE, PROGRAMMA, TITOLO	DENOMINAZIONE	RESIDUI PASSIVI AL 01/01 (RS)		PAGAMENTI IN C/RESIDUI (PR)		RIACCERTAMENTI RESIDUI (R)		RESIDUI PASSIVI DA ESERCIZI PRECEDENTI (EP=RS-PR+R)	
		PREVISIONI DEFINITIVE DI COMPETENZA (CP)		PAGAMENTI IN C/COMPETENZA (PC)		IMPEGNI (I)		RESIDUI PASSIVI DA ESERCIZIO DI COMPETENZA (EC=CP-I-EP)	
		PREVISIONI DEFINITIVE DI CASSA (CS)		TOTALE PAGAMENTI (TP=PR+PC)		FONDO PLURIENNALE VINCOLATO (FPV)		TOTALE RESIDUI PASSIVI DA RIPORTARE (TR=EP+EC)	
Titolo 1 SPESE CORRENTI		RS	2.159.733,53	PR	1.841.328,31	R	-971,80	EP	317.433,42
		CP	39.196.191,25	PC	6.519.898,47	I	9.604.615,58	EC	3.084.717,11
		CS	36.006.615,94	TP	8.361.226,78	FPV	13.511.018,74	TR	3.402.150,53
Titolo 2 SPESE IN CONTO CAPITALE		RS	0,00	PR	0,00	R	0,00	EP	0,00
		CP	1.235.769,08	PC	0,00	I	0,00	EC	0,00
		CS	577.465,97	TP	0,00	FPV	803.250,30	TR	0,00
Totale Programma 1210 POLITICA REGIONALE UNITARIA PER I DIRITTI SOCIALI LA FAMIGLIA		RS	2.159.733,53	PR	1.841.328,31	R	-971,80	EP	317.433,42
	CP	40.431.960,33	PC	6.519.898,47	I	9.604.615,58	EC	3.084.717,11	
	CS	36.584.081,91	TP	8.361.226,78	FPV	14.314.269,04	TR	3.402.150,53	
TOTALE MISSIONE 12 DIRITTI SOCIALI, POLITICHE SOCIALI E FAMIGLIA		RS	5.998.268,82	PR	4.960.913,60	R	-3.413,27	EP	1.033.941,95
	CP	98.023.716,38	PC	22.105.836,23	I	58.117.449,66	EC	20.247.926,22	
	CS	97.362.737,11	TP	27.066.749,83	FPV	19.658.340,50	TR	37.045.555,38	

CONTO DEL BILANCIO - GESTIONE DELLE SPESE
RIPARTIZIONE PER MISSIONE e PROGRAMMI DELLA POLITICA REGIONALE UNITARIA

MISSIONE, PROGRAMMA, TITOLO	DENOMINAZIONE	RESIDUI PASSIVI AL 01/01 (RS)		PAGAMENTI IN C/RESIDUI (PR)		RIACCERTAMENTI RESIDUI (R)		RESIDUI PASSIVI DA ESERCIZI PRECEDENTI (EP=RS-PR+R)	
		PREVISIONI DEFINITIVE DI COMPETENZA (CP)		PAGAMENTI IN C/COMPETENZA (PC)		IMPEGNI (I)		RESIDUI PASSIVI DA ESERCIZIO DI COMPETENZA (EC=CP-I)	
		PREVISIONI DEFINITIVE DI CASSA (CS)		TOTALE PAGAMENTI (TP=PR+PC)		FONDO PLURIENNALE VINCOLATO (FPV)		TOTALE RESIDUI PASSIVI DA RIPORTARE (TR=EP+EC)	
MISSIONE 13 TUTELA DELLA SALUTE									
1301 Programma SERVIZIO SANITARIO REGIONALE - FINANZIAMENTO ORDINARIO CORRENTE PER LA GARANZIA DEI LEA									
TITOLO 1	SPESE CORRENTI	RS	241.078.311,31	PR	42.905.773,38	R	-11.113.094,60	EP	187.059.443,33
		CP	1.939.990.255,63	PC	1.731.057.655,42	I	1.912.736.043,01	EC	181.678.387,59
		CS	2.059.242.305,26	TP	1.773.963.428,80	FPV	274.616,22	TR	368.737.830,92
TITOLO 2	SPESE IN CONTO CAPITALE	RS	4.238.962,63	PR	637.612,17	R	0,00	EP	3.601.350,46
		CP	4.546.563,97	PC	19.210,00	I	802.210,00	EC	783.000,00
		CS	8.785.526,60	TP	656.822,17	FPV	805.847,17	TR	4.384.350,46
Totale Programma 1301 SERVIZIO SANITARIO REGIONALE - FINANZIAMENTO ORDINARIO CORRENTE PER LA GARANZIA DEI LEA		RS	245.317.273,94	PR	43.543.385,55	R	-11.113.094,60	EP	190.660.793,79
		CP	1.944.536.819,60	PC	1.731.076.865,42	I	1.913.536.253,01	EC	182.461.387,59
		CS	2.068.027.831,86	TP	1.774.620.250,97	FPV	1.080.463,39	TR	373.122.181,38
1302 Programma SERVIZIO SANITARIO REGIONALE - FINANZIAMENTO AGGIUNTIVO CORRENTE PER I LIVELLI DI ASSENZASUPERIORI									
TITOLO 1	SPESE CORRENTI	RS	1.000.000,00	PR	1.000.000,00	R	0,00	EP	0,00
		CP	1.000.000,00	PC	1.000.000,00	I	1.000.000,00	EC	0,00
		CS	2.000.000,00	TP	2.000.000,00	FPV	0,00	TR	0,00

CONTO DEL BILANCIO - GESTIONE DELLE SPESE
RIPARTIZIONE PER MISSIONE e PROGRAMMI DELLA POLITICA REGIONALE UNITARIA

MISSIONE, PROGRAMMA, TITOLO	DENOMINAZIONE	RESIDUI PASSIVI AL 01/01 (RS)		PAGAMENTI IN C/RESIDUI (PR)		RIACCERTAMENTI RESIDUI (R)		RESIDUI PASSIVI DA ESERCIZI PRECEDENTI (EP=RS-PR+R)	
		PREVISIONI DEFINITIVE DI COMPETENZA (CP)		PAGAMENTI IN C/COMPETENZA (PC)		IMPEGNI (I)		RESIDUI PASSIVI DA ESERCIZIO DI COMPETENZA (EC=CP-I)	
		PREVISIONI DEFINITIVE DI CASSA (CS)		TOTALE PAGAMENTI (TP=PR+PC)		FONDO PLURIENNALE VINCOLATO (FPV)		TOTALE RESIDUI PASSIVI DA RIPORTARE (TR=EP+EC)	
Totale Programma 1302 SERVIZIO SANITARIO REGIONALE - FINANZIAMENTOAGGIUNTIVO CORRENTE PER I LIVELLI DI ASSESTENZASUPERIORI AI LEA		RS	1.000.000,00	PR	1.000.000,00	R	0,00	EP	0,00
		CP	1.000.000,00	PC	1.000.000,00	I	1.000.000,00	EC	0,00
		CS	2.000.000,00	TP	2.000.000,00	FPV	0,00	TR	0,00
1304	Programma	SERVIZIO SANITARIO REGIONALE - RIPIANO DIDISAVANZI SANITARI RELATIVI AD ESERCIZI PREGRESSI							
TITOLO 1	SPESE CORRENTI	RS	0,00	PR	0,00	R	0,00	EP	0,00
		CP	718.580,67	PC	718.580,67	I	718.580,67	EC	0,00
		CS	718.580,67	TP	718.580,67	FPV	0,00	TR	0,00
TITOLO 2	SPESE IN CONTO CAPITALE	RS	0,00	PR	0,00	R	0,00	EP	0,00
		CP	0,00	PC	0,00	I	0,00	EC	0,00
		CS	0,00	TP	0,00	FPV	0,00	TR	0,00
TITOLO 4	RIMBORSO PRESTITI	RS	0,00	PR	0,00	R	0,00	EP	0,00
		CP	0,00	PC	0,00	I	0,00	EC	0,00
		CS	0,00	TP	0,00	FPV	0,00	TR	0,00
Totale Programma 1304 SERVIZIO SANITARIO REGIONALE - RIPIANO DIDISAVANZI SANITARI RELATIVI AD ESERCIZI PREGRESSI		RS	0,00	PR	0,00	R	0,00	EP	0,00
		CP	718.580,67	PC	718.580,67	I	718.580,67	EC	0,00
		CS	718.580,67	TP	718.580,67	FPV	0,00	TR	0,00

CONTO DEL BILANCIO - GESTIONE DELLE SPESE
RIPARTIZIONE PER MISSIONE e PROGRAMMI DELLA POLITICA REGIONALE UNITARIA

MISSIONE, PROGRAMMA, TITOLO	RESIDUI PASSIVI AL 01/01 (RS)		PAGAMENTI IN C/RESIDUI (PR)		RIACCERTAMENTI RESIDUI (R)		RESIDUI PASSIVI DA ESERCIZI PRECEDENTI (EP=RS-PR+R)	
	PREVISIONI DEFINITIVE DI COMPETENZA (CP)		PAGAMENTI IN C/COMPETENZA (PC)		IMPEGNI (I)		RESIDUI PASSIVI DA ESERCIZIO DI COMPETENZA (EC=CP-I-EP+R)	
	PREVISIONI DEFINITIVE DI CASSA (CS)		TOTALE PAGAMENTI (TP=PR+PC)		FONDO PLURIENNALE VINCOLATO (FPV)		TOTALE RESIDUI PASSIVI DA RIPORTARE (TR=EP+EC)	
1305 Programma SERVIZIO SANITARIO REGIONALE - INVESTIMENTISANITARI								
TITOLO 1 SPESE CORRENTI	RS	5.718,73	PR	1.915,17	R	0,00	EP	3.803,56
	CP	67.091,25	PC	60.722,91	I	66.313,00	EC	5.590,09
	CS	72.809,98	TP	62.638,08	FPV	0,00	TR	9.393,65
TITOLO 2 SPESE IN CONTO CAPITALE	RS	83.332.414,91	PR	4.028.327,59	R	-440.537,73	EP	78.863.549,59
	CP	4.361.069,00	PC	0,00	I	0,00	EC	0,00
	CS	87.469.873,21	TP	4.028.327,59	FPV	0,00	TR	78.863.549,59
Totale Programma 1305 SERVIZIO SANITARIO REGIONALE - INVESTIMENTISANITARI	RS	83.338.133,64	PR	4.030.242,76	R	-440.537,73	EP	78.867.353,15
	CP	4.428.160,25	PC	60.722,91	I	66.313,00	EC	5.590,09
	CS	87.542.683,19	TP	4.090.965,67	FPV	0,00	TR	78.872.943,24
1307 Programma ULTERIORI SPESE IN MATERIA SANITARIA								
TITOLO 1 SPESE CORRENTI	RS	193.349,63	PR	6.959,07	R	-112.119,55	EP	74.271,01
	CP	10.142.171,47	PC	1.597.165,21	I	4.632.712,17	EC	3.035.546,96
	CS	6.733.469,64	TP	1.604.124,28	FPV	4.757.573,34	TR	3.109.817,97

CONTO DEL BILANCIO - GESTIONE DELLE SPESE

RIPARTIZIONE PER MISSIONE e PROGRAMMI DELLA POLITICA REGIONALE UNITARIA

MISSIONE, PROGRAMMA, TITOLO	DENOMINAZIONE	RESIDUI PASSIVI AL 01/01 (RS)		PAGAMENTI IN C/RESIDUI (PR)		RIACCERTAMENTI RESIDUI (R)		RESIDUI PASSIVI DA ESERCIZI PRECEDENTI (EP=RS-PR+R)	
		PREVISIONI DEFINITIVE DI COMPETENZA (CP)		PAGAMENTI IN C/COMPETENZA (PC)		IMPEGNI (I)		RESIDUI PASSIVI DA ESERCIZIO DI COMPETENZA (EC=CP-I-EP+R)	
		PREVISIONI DEFINITIVE DI CASSA (CS)		TOTALE PAGAMENTI (TP=PR+PC)		FONDO PLURIENNALE VINCOLATO (FPV)		TOTALE RESIDUI PASSIVI DA RIPORTARE (TR=EP+EC)	
Titolo 2	SPESE IN CONTO CAPITALE	RS	11.073.667,26	PR	2.355.404,18	R	-55.845,60	EP	8.662.417,48
		CP	5.985.617,23	PC	2.276.338,78	I	2.276.338,78	EC	0,00
		CS	17.059.284,49	TP	4.631.742,96	FPV	111.814,21	TR	8.662.417,48
Totale Programma 1307 ULTERIORI SPESE IN MATERIA SANITARIA		RS	11.267.016,89	PR	2.362.363,25	R	-167.965,15	EP	8.736.688,49
		CP	16.127.788,70	PC	3.873.503,99	I	6.909.050,95	EC	3.035.546,96
		CS	23.792.754,13	TP	6.235.867,24	FPV	4.869.387,55	TR	11.772.235,45
1308	Programma	POLITICA REGIONALE UNITARIA PER LA TUTELA DELLA SALUTE							
Titolo 1	SPESE CORRENTI	RS	0,00	PR	0,00	R	0,00	EP	0,00
		CP	0,00	PC	0,00	I	0,00	EC	0,00
		CS	0,00	TP	0,00	FPV	0,00	TR	0,00
Totale Programma 1308 POLITICA REGIONALE UNITARIA PER LA TUTELA DELLA SALUTE		RS	0,00	PR	0,00	R	0,00	EP	0,00
		CP	0,00	PC	0,00	I	0,00	EC	0,00
		CS	0,00	TP	0,00	FPV	0,00	TR	0,00
TOTALE MISSIONE 13 TUTELA DELLA SALUTE		RS	340.922.424,47	PR	50.935.991,56	R	-11.721.597,48	EP	278.264.835,43
		CP	1.966.811.349,22	PC	1.736.729.672,99	I	1.922.232.197,63	EC	185.502.524,64
		CS	2.182.081.849,85	TP	1.787.665.664,55	FPV	5.949.850,94	TR	463.767.360,07

CONTO DEL BILANCIO - GESTIONE DELLE SPESE

RIPARTIZIONE PER MISSIONE e PROGRAMMI DELLA POLITICA REGIONALE UNITARIA

MISSIONE	14	Programma	SVILUPPO ECONOMICO E COMPETITIVITÀ	RESIDUI PASSIVI AL 01/01 (RS)		PAGAMENTI IN C/RESIDUI (PR)		RIACCERTAMENTI RESIDUI (R)		RESIDUI PASSIVI DA ESERCIZI PRECEDENTI (EP=RS-PR+R)			
				DENOMINAZIONE		C/COMPETENZA (CP)		IMPEGNI (I)		ECONOMIE DI COMPETENZA (ECP=CP-I-FPV)		RESIDUI PASSIVI DA ESERCIZIO DI COMPETENZA (EC=I-PC)	
				PREVISIONI DEFINITIVE DI CASSA (CS)		TOTALE PAGAMENTI (TP=PR+PC)		FONDO PLURIENNALE VINCOLATO (FPV)		TOTALE RESIDUI PASSIVI DA RIPORTARE (TR=EP+EC)			
			1401	Programma INDUSTRIA, PMI E ARTIGIANATO									
			TITOLO 1	SPESE CORRENTI									
				RS	793.276,47	PR	733.337,56	R	0,00		EP	59.938,91	
				CP	16.961.283,97	PC	8.321.821,75	I	9.657.821,36	ECP	3.347.496,01	EC	1.335.999,61
				CS	17.754.560,44	TP	9.055.159,31	FPV	3.955.966,60		TR	1.395.938,52	
			TITOLO 2	SPESE IN CONTO CAPITALE									
				RS	123.104,36	PR	118.769,32	R	0,00		EP	4.335,04	
				CP	4.958.837,11	PC	1.887.524,43	I	2.389.401,44	ECP	1.454.436,04	EC	501.877,01
				CS	4.081.941,47	TP	2.006.293,75	FPV	1.114.999,63		TR	506.212,05	
			TITOLO 3	SPESE PER INCREMENTO ATTIVITÀ FINANZIARIE									
				RS	0,00	PR	0,00	R	0,00		EP	0,00	
				CP	0,00	PC	0,00	I	0,00	ECP	0,00	EC	0,00
				CS	0,00	TP	0,00	FPV	0,00		TR	0,00	
			Totale Programma 1401	INDUSTRIA, PMI E ARTIGIANATO	RS	916.380,83	PR	852.106,88	R	0,00	EP	64.273,95	
				CP	21.920.121,08	PC	10.209.346,18	I	12.047.222,80	ECP	4.801.932,05	EC	1.837.876,62
				CS	21.836.501,91	TP	11.061.453,06	FPV	5.070.966,23		TR	1.902.150,57	
			1402	Programma COMMERCIO - RETI DISTRIBUTIVE - TUTELA DEI CONSUMATORI									

CONTO DEL BILANCIO - GESTIONE DELLE SPESE

RIPARTIZIONE PER MISSIONE e PROGRAMMI DELLA POLITICA REGIONALE UNITARIA

MISSIONE, PROGRAMMA, TITOLO	DENOMINAZIONE	RESIDUI PASSIVI AL 01/01 (RS)		PAGAMENTI IN C/RESIDUI (PR)		RIACCERTAMENTI RESIDUI (R)		RESIDUI PASSIVI DA ESERCIZI PRECEDENTI (EP=RS-PR+R)	
		PREVISIONI DEFINITIVE DI COMPETENZA (CP)		PAGAMENTI IN C/COMPETENZA (PC)		IMPEGNI (I)		RESIDUI PASSIVI DA ESERCIZIO DI COMPETENZA (EC=CP-I-EP+R)	
		PREVISIONI DEFINITIVE DI CASSA (CS)		TOTALE PAGAMENTI (TP=PR+PC)		FONDO PLURIENNALE VINCOLATO (FPV)		TOTALE RESIDUI PASSIVI DA RIPORTARE (TR=EP+EC)	
Titolo 1	SPESE CORRENTI	RS	270.825,58	PR	17.371,76	R	0,00	EP	253.453,82
		CP	773.483,05	PC	590.069,63	I	660.265,20	ECP	103.217,85
		CS	1.044.308,63	TP	607.441,39	FPV	10.000,00	TR	323.649,39
Titolo 2	SPESE IN CONTO CAPITALE	RS	0,00	PR	0,00	R	0,00	EP	0,00
		CP	143.947,69	PC	0,00	I	0,00	ECP	143.947,69
		CS	143.947,69	TP	0,00	FPV	0,00	TR	0,00
Totale Programma 1402 COMMERCIO - RETI DISTRIBUTIVE - TUTELA DEICONSUMATORI		RS	270.825,58	PR	17.371,76	R	0,00	EP	253.453,82
		CP	917.430,74	PC	590.069,63	I	660.265,20	ECP	247.165,54
		CS	1.188.256,32	TP	607.441,39	FPV	10.000,00	TR	323.649,39
1403 Programma RICERCA E INNOVAZIONE									
Titolo 1	SPESE CORRENTI	RS	8.834,18	PR	2.847,62	R	0,00	EP	5.986,56
		CP	98.719,73	PC	91.251,31	I	97.569,00	ECP	1.150,73
		CS	107.553,91	TP	94.098,93	FPV	0,00	TR	12.304,25
Totale Programma 1403 RICERCA E INNOVAZIONE		RS	8.834,18	PR	2.847,62	R	0,00	EP	5.986,56
		CP	98.719,73	PC	91.251,31	I	97.569,00	ECP	1.150,73
		CS	107.553,91	TP	94.098,93	FPV	0,00	TR	12.304,25

CONTO DEL BILANCIO - GESTIONE DELLE SPESE
RIPARTIZIONE PER MISSIONE e PROGRAMMI DELLA POLITICA REGIONALE UNITARIA

MISSIONE, PROGRAMMA, TITOLO	DENOMINAZIONE	RESIDUI PASSIVI AL 01/01 (RS)		PAGAMENTI IN C/RESIDUI (PR)		RIACCERTAMENTI RESIDUI (R)		RESIDUI PASSIVI DA ESERCIZI PRECEDENTI (EP=RS-PR+R)	
		PREVISIONI DEFINITIVE DI COMPETENZA (CP)		PAGAMENTI IN C/COMPETENZA (PC)		IMPEGNI (I)		RESIDUI PASSIVI DA ESERCIZIO DI COMPETENZA (EC=CP-I-EP+R)	
		PREVISIONI DEFINITIVE DI CASSA (CS)		TOTALE PAGAMENTI (TP=PR+PC)		FONDO PLURIENNALE VINCOLATO (FPV)		TOTALE RESIDUI PASSIVI DA RIPORTARE (TR=EP+EC)	
1404	Programma	RETI E ALTRI SERVIZI DI PUBBLICA UTILITÀ							
	TITOLO 1	RS	CP	PR	PC	R	I	EP	EC
	SPESA CORRENTE	45.794,24	371.443,38	25.870,35	333.512,06	0,00	356.645,00	19.923,89	23.132,94
		CS	417.237,62	TP	359.382,41	FPV	10.600,00	TR	43.056,83
	TITOLO 2	RS	CP	PR	PC	R	I	EP	EC
	SPESA IN CONTO CAPITALE	0,00	0,00	0,00	0,00	0,00	0,00	0,00	0,00
		CS	0,00	TP	0,00	FPV	0,00	TR	0,00
	TOTALE PROGRAMMA 1404	RS	CP	PR	PC	R	I	EP	EC
	RETI E ALTRI SERVIZI DI PUBBLICA UTILITÀ	45.794,24	371.443,38	25.870,35	333.512,06	0,00	356.645,00	19.923,89	23.132,94
		CS	417.237,62	TP	359.382,41	FPV	10.600,00	TR	43.056,83
1405	Programma	POLITICA REGIONALE UNITARIA PER LO SVILUPPOECONOMICO E LA COMPETITIVITÀ							
	TITOLO 1	RS	CP	PR	PC	R	I	EP	EC
	SPESA CORRENTE	81.688,01	10.129.877,07	42.691,55	4.321.736,93	0,00	4.643.755,67	38.996,46	322.018,74
		CS	10.211.565,08	TP	4.364.428,48	FPV	181.704,53	TR	361.015,20

CONTO DEL BILANCIO - GESTIONE DELLE SPESE
RIPARTIZIONE PER MISSIONE e PROGRAMMI DELLA POLITICA REGIONALE UNITARIA

MISSIONE, PROGRAMMA, TITOLO	DENOMINAZIONE	RESIDUI PASSIVI AL 01/01 (RS)		PAGAMENTI IN C/RESIDUI (PR)		RIACCERTAMENTI RESIDUI (R)		RESIDUI PASSIVI DA ESERCIZI PRECEDENTI (EP=RS-PR+R)	
		PREVISIONI DEFINITIVE DI COMPETENZA (CP)		PAGAMENTI IN C/COMPETENZA (PC)		IMPEGNI (I)		RESIDUI PASSIVI DA ESERCIZIO DI COMPETENZA (EC=I-PC)	
		PREVISIONI DEFINITIVE DI CASSA (CS)		TOTALE PAGAMENTI (TP=PR+PC)		FONDO PLURIENNALE VINCOLATO (FPV)		TOTALE RESIDUI PASSIVI DA RIPORTARE (TR=EP+EC)	
Titolo 2	SPESE IN CONTO CAPITALE	RS	5.380.982,84	PR	4.568.761,92	R	-218.564,61	EP	593.656,31
		CP	62.212.857,64	PC	20.810.357,31	I	27.221.824,02	EC	6.411.466,71
		CS	58.221.392,26	TP	25.379.119,23	FPV	7.361.716,43	TR	7.005.123,02
Titolo 3	SPESE PER INCREMENTO ATTIVITÀ FINANZIARIE	RS	0,00	PR	0,00	R	0,00	EP	0,00
		CP	3.449.999,21	PC	3.449.995,72	I	3.449.995,72	EC	0,00
		CS	3.449.995,72	TP	3.449.995,72	FPV	0,00	TR	0,00
Totale Programma 1405 POLITICA REGIONALE UNITARIA PER LO SVILUPPOECONOMICO E LA COMPETITIVITÀ		RS	5.462.670,85	PR	4.611.453,47	R	-218.564,61	EP	632.652,77
	CP	75.792.733,92	PC	28.582.089,96	I	35.315.575,41	EC	6.733.485,45	
	CS	71.882.953,06	TP	33.193.543,43	FPV	7.543.420,96	TR	7.366.138,22	
TOTALE MISSIONE 14 SVILUPPO ECONOMICO E COMPETITIVITÀ		RS	6.704.505,68	PR	5.509.650,08	R	-218.564,61	EP	976.290,99
	CP	99.100.448,85	PC	39.806.269,14	I	48.477.277,41	EC	8.671.008,27	
	CS	95.432.502,82	TP	45.315.919,22	FPV	12.634.987,19	TR	9.647.299,26	

CONTO DEL BILANCIO - GESTIONE DELLE SPESE

RIPARTIZIONE PER MISSIONE e PROGRAMMI DELLA POLITICA REGIONALE UNITARIA

MISSIONE	PROGRAMMA	TITOLO	DENOMINAZIONE	RESIDUI PASSIVI AL 01/01 (RS)		PAGAMENTI IN C/RESIDUI (PR)		RIACCERTAMENTI RESIDUI (R)		RESIDUI PASSIVI DA ESERCIZI PRECEDENTI (EP=RS-PR+R)		
				PREVISIONI DEFINITIVE DI COMPETENZA (CP)	PREVISIONI DEFINITIVE DI CASSA (CS)	PAGAMENTI IN C/COMPETENZA (PC)	TOTALE PAGAMENTI (TP=PR+PC)	IMPEGNI (I)	FONDO PLURIENNALE VINCOLATO (FPV)	ECONOMIE DI COMPETENZA (ECP=CP-I-FPV)	RESIDUI PASSIVI DA ESERCIZIO DI COMPETENZA (EC=I-PC)	
				TITOLO 1 SPESE CORRENTI		TITOLO 2 SPESE IN CONTO CAPITALE		TITOLO 3 SPESE PER LO SVILUPPO DEL MERCATO DEL LAVORO		TITOLO 4 FORMAZIONE PROFESSIONALE		TOTALE RESIDUI PASSIVI DA RIPORTARE (TR=EP+EC)
1501	Programma		POLITICHE PER IL LAVORO E LA FORMAZIONE PROFESSIONALE									
			SERVIZI PER LO SVILUPPO DEL MERCATO DEL LAVORO									
		TITOLO 1	SPESE CORRENTI	RS 11.928,28	CP 30.741.248,70	PR 4.685,71	PC 2.377.265,41	R -549,00	I 10.131.341,34	ECP 20.606.763,47	EP 6.693,57	EC 7.754.075,93
				CS 27.534.483,60	TP 2.381.951,12		FPV 3.143,89				TR 7.760.769,50	
		TITOLO 2	SPESE IN CONTO CAPITALE	RS 30.498,78	CP 0,00	PR 30.498,78	PC 0,00	R 0,00	I 0,00	ECP 0,00	EP 0,00	EC 0,00
				CS 30.498,78	TP 30.498,78		FPV 0,00				TR 0,00	
		Totale Programma 1501 SERVIZI PER LO SVILUPPO DEL MERCATO DEL LAVORO		RS 42.427,06	CP 30.741.248,70	PR 35.184,49	PC 2.377.265,41	R -549,00	I 10.131.341,34	ECP 20.606.763,47	EP 6.693,57	EC 7.754.075,93
				CS 27.564.982,38	TP 2.412.449,90		FPV 3.143,89				TR 7.760.769,50	
1502	Programma		FORMAZIONE PROFESSIONALE									
		TITOLO 1	SPESE CORRENTI	RS 200.544,81	CP 6.534.690,20	PR 3.129,92	PC 763.098,43	R -29.221,76	I 776.144,58	ECP 662.951,75	EP 168.193,13	EC 13.046,15
				CS 6.684.142,84	TP 766.228,35		FPV 5.095.593,87				TR 181.239,28	

CONTO DEL BILANCIO - GESTIONE DELLE SPESE
RIPARTIZIONE PER MISSIONE e PROGRAMMI DELLA POLITICA REGIONALE UNITARIA

MISSIONE, PROGRAMMA, TITOLO	DENOMINAZIONE	RESIDUI PASSIVI AL 01/01 (RS)		PAGAMENTI IN C/RESIDUI (PR)		RIACCERTAMENTI RESIDUI (R)		RESIDUI PASSIVI DA ESERCIZI PRECEDENTI (EP=RS-PR+R)	
		PREVISIONI DEFINITIVE DI COMPETENZA (CP)		PAGAMENTI IN C/COMPETENZA (PC)		IMPEGNI (I)		RESIDUI PASSIVI DA ESERCIZIO DI COMPETENZA (EC=CP-I-EP+R)	
		PREVISIONI DEFINITIVE DI CASSA (CS)		TOTALE PAGAMENTI (TP=PR+PC)		FONDO PLURIENNALE VINCOLATO (FPV)		TOTALE RESIDUI PASSIVI DA RIPORTARE (TR=EP+EC)	
Totale Programma 1502 FORMAZIONE PROFESSIONALE		RS	200.544,81	PR	3.129,92	R	-29.221,76	EP	168.193,13
		CP	6.534.690,20	PC	763.098,43	I	776.144,58	EC	13.046,15
		CS	6.684.142,84	TP	766.228,35	FPV	5.095.593,87	TR	181.239,28
1503	Programma	SOSTEGNO ALL'OCCUPAZIONE							
TITOLO 1 SPESE CORRENTI		RS	128.180,63	PR	37.228,80	R	-1.953,00	EP	88.998,83
		CP	2.075.382,71	PC	730.037,44	I	791.599,42	EC	61.561,98
		CS	2.010.358,24	TP	767.266,24	FPV	1.111.329,14	TR	150.560,81
TITOLO 2 SPESE IN CONTO CAPITALE		RS	0,00	PR	0,00	R	0,00	EP	0,00
		CP	0,00	PC	0,00	I	0,00	EC	0,00
		CS	0,00	TP	0,00	FPV	0,00	TR	0,00
Totale Programma 1503 SOSTEGNO ALL'OCCUPAZIONE		RS	128.180,63	PR	37.228,80	R	-1.953,00	EP	88.998,83
		CP	2.075.382,71	PC	730.037,44	I	791.599,42	EC	61.561,98
		CS	2.010.358,24	TP	767.266,24	FPV	1.111.329,14	TR	150.560,81
1504	Programma	POLITICA REGIONALE UNITARIA PER IL LAVORO E LA FORMAZIONE PROFESSIONALE							

CONTO DEL BILANCIO - GESTIONE DELLE SPESE

RIPARTIZIONE PER MISSIONE e PROGRAMMI DELLA POLITICA REGIONALE UNITARIA

MISSIONE, PROGRAMMA, TITOLO	DENOMINAZIONE	RESIDUI PASSIVI AL 01/01 (RS)		PAGAMENTI IN C/RESIDUI (PR)		RIACCERTAMENTI RESIDUI (R)		RESIDUI PASSIVI DA ESERCIZI PRECEDENTI (EP=RS-PR+R)	
		PREVISIONI DEFINITIVE DI COMPETENZA (CP)		PAGAMENTI IN C/COMPETENZA (PC)		IMPEGNI (I)		RESIDUI PASSIVI DA ESERCIZIO DI COMPETENZA (EC=CP-I-EP+R)	
		PREVISIONI DEFINITIVE DI CASSA (CS)		TOTALE PAGAMENTI (TP=PR+PC)		FONDO PLURIENNALE VINCOLATO (FPV)		TOTALE RESIDUI PASSIVI DA RIPORTARE (TR=EP+EC)	
Titolo 1 SPESE CORRENTI	RS	2.224.640,10	PR	1.124.181,01	R	-29.830,81	EP	1.070.628,28	
	CP	31.517.911,00	PC	8.414.346,84	I	15.974.584,11	ECP	7.560.237,27	
	CS	21.968.071,76	TP	9.538.527,85	FPV	6.741.607,25	TR	8.630.865,55	
Titolo 2 SPESE IN CONTO CAPITALE	RS	0,00	PR	0,00	R	0,00	EP	0,00	
	CP	31.725,68	PC	0,00	I	0,00	ECP	31.725,68	
	CS	15.862,85	TP	0,00	FPV	0,00	TR	0,00	
Titolo 3 SPESE PER INCREMENTO ATTIVITÀ FINANZIARIE	RS	0,00	PR	0,00	R	0,00	EP	0,00	
	CP	0,00	PC	0,00	I	0,00	ECP	0,00	
	CS	0,00	TP	0,00	FPV	0,00	TR	0,00	
Totale Programma 1504 POLITICA REGIONALE UNITARIA PER IL LAVORO E LA FORMAZIONE PROFESSIONALE		RS	2.224.640,10	PR	1.124.181,01	R	-29.830,81	EP	1.070.628,28
		CP	31.549.636,68	PC	8.414.346,84	I	15.974.584,11	ECP	7.560.237,27
		CS	21.983.934,61	TP	9.538.527,85	FPV	6.741.607,25	TR	8.630.865,55
TOTALE MISSIONE 15 POLITICHE PER IL LAVORO E LA FORMAZIONE PROFESSIONALE		RS	2.595.792,60	PR	1.199.724,22	R	-61.554,57	EP	1.334.513,81
		CP	70.900.958,29	PC	12.284.748,12	I	27.673.669,45	ECP	15.388.921,33
		CS	58.243.418,07	TP	13.484.472,34	FPV	12.951.674,15	TR	16.723.435,14

CONTO DEL BILANCIO - GESTIONE DELLE SPESE

RIPARTIZIONE PER MISSIONE e PROGRAMMI DELLA POLITICA REGIONALE UNITARIA

MISSIONE	PROGRAMMA	TITOLO	DENOMINAZIONE	RESIDUI PASSIVI AL 01/01 (RS)		PAGAMENTI IN C/RESIDUI (PR)		RIACCERTAMENTI RESIDUI (R)		RESIDUI PASSIVI DA ESERCIZI PRECEDENTI (EP=RS-PR+R)						
				RS	CP	PR	PC	R	I	EP	EC					
				PREVISIONI DEFINITIVE DI COMPETENZA (CP)		PAGAMENTI IN C/COMPETENZA (PC)		IMPEGNI (I)		ECONOMIE DI COMPETENZA (ECP=CP-I-FPV)		RESIDUI PASSIVI DA ESERCIZIO DI COMPETENZA (EC=I-PC)				
		PREVISIONI DEFINITIVE DI CASSA (CS)		TOTALE PAGAMENTI (TP=PR+PC)		FONDO PLURIENNALE VINCOLATO (FPV)		TOTALE RESIDUI PASSIVI DA RIPORTARE (TR=EP+EC)								
1601	Programma	16	AGRICOLTURA, POLITICHE AGROALIMENTARI E PESCA	SVILUPPO DEL SETTORE AGRICOLO E DEL SISTEMAAGROALIMENTARE												
		TITOLO 1	SPESE CORRENTI	RS	CP	CS	PR	PC	TP	R	I	FPV	EP	EC	TR	
				2.081.857,60	18.812.576,66	20.736.620,23	1.583.535,15	16.264.530,48	17.848.065,63	-123.005,56	16.905.004,50		1.118.914,38	375.316,89	640.474,02	1.015.790,91
		TITOLO 2	SPESE IN CONTO CAPITALE	RS	CP	CS	PR	PC	TP	R	I	FPV	EP	EC	TR	
				2.143.582,53	10.995.882,86	13.139.465,39	1.480.716,10	6.075.538,51	7.556.254,61	-32.804,42	9.895.107,71		114.233,42	630.062,01	3.819.569,20	4.449.631,21
		TITOLO 3	SPESE PER INCREMENTO ATTIVITÀ FINANZIARIE	RS	CP	CS	PR	PC	TP	R	I	FPV	EP	EC	TR	
				0,00	5.000.000,00	5.000.000,00	0,00	0,00	0,00	0,00	0,00	0,00	0,00	0,00	0,00	0,00
		Totale Programma 1601 SVILUPPO DEL SETTORE AGRICOLO E DEL SISTEMAAGROALIMENTARE		RS	CP	CS	PR	PC	TP	R	I	FPV	EP	EC	TR	
				4.225.440,13	34.808.459,52	38.876.085,62	3.064.251,25	22.340.068,99	25.404.320,24	-155.809,98	26.800.112,21		1.005.378,90	4.460.043,22	5.465.422,12	
1602	Programma		CACCIA E PESCA													

CONTO DEL BILANCIO - GESTIONE DELLE SPESE

RIPARTIZIONE PER MISSIONE e PROGRAMMI DELLA POLITICA REGIONALE UNITARIA

MISSIONE, PROGRAMMA, TITOLO	DENOMINAZIONE						RESIDUI PASSIVI DA ESERCIZI PRECEDENTI (EP=RS-PR+R)
	RESIDUI PASSIVI AL 01/01 (RS)	PAGAMENTI IN C/RESIDUI (PR)	RIACCERTAMENTI RESIDUI (R)	ECONOMIE DI COMPETENZA (ECP=CP-I-FPV)	RESIDUI PASSIVI DA ESERCIZIO DI COMPETENZA (EC=I-PC)		
	PREVISIONI DEFINITIVE DI COMPETENZA (CP)	PAGAMENTI IN C/COMPETENZA (PC)	IMPEGNI (I)	FONDO PLURIENNALE VINCOLATO (FPV)	TOTALE RESIDUI PASSIVI DA RIPORTARE (TR=EP+EC)		
	PREVISIONI DEFINITIVE DI CASSA (CS)	TOTALE PAGAMENTI (TP=PR+PC)					
TITOLO 1 SPESE CORRENTI	RS 557.582,76	PR 383.024,87	R -19.467,60			EP 155.090,29	
	CP 4.240.164,24	PC 3.091.970,06	I 3.670.530,46	ECP	359.546,01	EC 578.560,40	
	CS 4.752.205,52	TP 3.474.994,93	FPV 210.087,77			TR 733.650,69	
TITOLO 2 SPESE IN CONTO CAPITALE	RS 136.313,40	PR 136.201,99	R -111,41			EP 0,00	
	CP 509.926,10	PC 2.775,00	I 127.799,15	ECP	307.303,82	EC 125.024,15	
	CS 646.239,40	TP 138.976,99	FPV 74.823,13			TR 125.024,15	
Totale Programma 1602 CACCIA E PESCA	RS 693.896,16	PR 519.226,86	R -19.579,01			EP 155.090,29	
	CP 4.750.090,34	PC 3.094.745,06	I 3.798.329,61	ECP	666.849,83	EC 703.584,55	
	CS 5.398.444,92	TP 3.613.971,92	FPV 284.910,90			TR 858.674,84	
1603 Programma POLITICA REGIONALE UNITARIA PER L'AGRICOLTURA, ISISTEMI AGROALIMENTARI, LA CACCIA E LA PESCA							
TITOLO 1 SPESE CORRENTI	RS 1.308.040,87	PR 702.224,02	R -55.639,58			EP 550.177,27	
	CP 11.536.011,62	PC 1.888.739,36	I 2.507.150,43	ECP	8.893.111,35	EC 618.411,07	
	CS 5.683.541,57	TP 2.590.963,38	FPV 135.749,84			TR 1.168.588,34	

CONTO DEL BILANCIO - GESTIONE DELLE SPESE
RIPARTIZIONE PER MISSIONE e PROGRAMMI DELLA POLITICA REGIONALE UNITARIA

MISSIONE, PROGRAMMA, TITOLO	DENOMINAZIONE	RESIDUI PASSIVI AL 01/01 (RS)		PAGAMENTI IN C/RESIDUI (PR)		RIACCERTAMENTI RESIDUI (R)		RESIDUI PASSIVI DA ESERCIZI PRECEDENTI (EP=RS-PR+R)	
		PREVISIONI DEFINITIVE DI COMPETENZA (CP)		PAGAMENTI IN C/COMPETENZA (PC)		IMPEGNI (I)		RESIDUI PASSIVI DA ESERCIZIO DI COMPETENZA (EC=CP-I-EP)	
		PREVISIONI DEFINITIVE DI CASSA (CS)		TOTALE PAGAMENTI (TP=PR+PC)		FONDO PLURIENNALE VINCOLATO (FPV)		TOTALE RESIDUI PASSIVI DA RIPORTARE (TR=EP+EC)	
Titolo 2 SPESE IN CONTO CAPITALE		RS	693.353,39	PR	244.102,88	R	-19.506,29	EP	429.744,22
		CP	35.245.975,55	PC	11.659.149,08	I	12.138.675,17	EC	479.526,09
		CS	18.495.577,53	TP	11.903.251,96	FPV	506.489,45	TR	909.270,31
Totale Programma 1603 POLITICA REGIONALE UNITARIA PER L'AGRICOLTURA, ISISTEMI AGROALIMENTARI, LA CACCIA E LA PESCA		RS	2.001.394,26	PR	946.326,90	R	-75.145,87	EP	979.921,49
		CP	46.781.987,17	PC	13.547.888,44	I	14.645.825,60	EC	1.097.937,16
		CS	24.179.119,10	TP	14.494.215,34	FPV	642.239,29	TR	2.077.858,65
TOTALE MISSIONE 16 AGRICOLTURA, POLITICHE AGROALIMENTARI E PESCA		RS	6.920.730,55	PR	4.529.805,01	R	-250.534,86	EP	2.140.390,68
		CP	86.340.537,03	PC	38.982.702,49	I	45.244.267,42	EC	6.261.564,93
		CS	68.453.649,64	TP	43.512.507,50	FPV	2.160.297,99	TR	8.401.955,61

CONTO DEL BILANCIO - GESTIONE DELLE SPESE

RIPARTIZIONE PER MISSIONE e PROGRAMMI DELLA POLITICA REGIONALE UNITARIA

MISSIONE	PROGRAMMA	TITOLO	DENOMINAZIONE	RESIDUI PASSIVI AL 01/01 (RS)		PAGAMENTI IN C/RESIDUI (PR)		RIACCERTAMENTI RESIDUI (R)		RESIDUI PASSIVI DA ESERCIZI PRECEDENTI (EP=RS-PR+R)			
				PREVISIONI DEFINITIVE DI COMPETENZA (CP)		PAGAMENTI IN C/COMPETENZA (PC)		IMPEGNI (I)		ECONOMIE DI COMPETENZA (ECP=CP-I-FPV)		RESIDUI PASSIVI DA ESERCIZIO DI COMPETENZA (EC=I-PC)	
				PREVISIONI DEFINITIVE DI CASSA (CS)		TOTALE PAGAMENTI (TP=PR+PC)		FONDO PLURIENNALE VINCOLATO (FPV)				TOTALE RESIDUI PASSIVI DA RIPORTARE (TR=EP+EC)	
MISSIONE 17 ENERGIA E DIVERSIFICAZIONE DELLE FONTI ENERGETICHE													
1701 Programma FONTI ENERGETICHE													
		TITOLO 1	SPESE CORRENTI	RS	84.489,19	PR	56.704,24	R	-10,20		EP	27.774,75	
				CP	2.025.887,45	PC	1.786.042,70	I	1.824.380,00	ECP	EC	38.337,30	
				CS	2.110.376,64	TP	1.842.746,94	FPV	32.995,55		TR	66.112,05	
		TITOLO 2	SPESE IN CONTO CAPITALE	RS	0,00	PR	0,00	R	0,00		EP	0,00	
				CP	2.300.000,00	PC	1.340.060,06	I	2.294.493,67	ECP	EC	954.433,61	
				CS	2.300.000,00	TP	1.340.060,06	FPV	0,00		TR	954.433,61	
		Totale Programma 1701 FONTI ENERGETICHE		RS	84.489,19	PR	56.704,24	R	-10,20		EP	27.774,75	
				CP	4.325.887,45	PC	3.126.102,76	I	4.118.873,67	ECP	EC	992.770,91	
				CS	4.410.376,64	TP	3.182.807,00	FPV	32.995,55		TR	1.020.545,66	
1702 Programma POLITICA REGIONALE UNITARIA PER L'ENERGIA E LADIVERSIFICAZIONE DELLE FONTI ENERGETICHE													
		TITOLO 1	SPESE CORRENTI	RS	12.459,14	PR	4.412,31	R	0,00		EP	8.046,83	
				CP	157.015,50	PC	141.453,90	I	151.229,00	ECP	EC	9.775,10	
				CS	169.474,64	TP	145.866,21	FPV	0,00		TR	17.821,93	

CONTO DEL BILANCIO - GESTIONE DELLE SPESE
RIPARTIZIONE PER MISSIONE e PROGRAMMI DELLA POLITICA REGIONALE UNITARIA

MISSIONE, PROGRAMMA, TITOLO	DENOMINAZIONE	RESIDUI PASSIVI AL 01/01 (RS)		PAGAMENTI IN C/RESIDUI (PR)		RIACCERTAMENTI RESIDUI (R)		RESIDUI PASSIVI DA ESERCIZI PRECEDENTI (EP=RS-PR+R)	
		PREVISIONI DEFINITIVE DI COMPETENZA (CP)		PAGAMENTI IN C/COMPETENZA (PC)		IMPEGNI (I)		RESIDUI PASSIVI DA ESERCIZIO DI COMPETENZA (EC=CP-I-EP)	
		PREVISIONI DEFINITIVE DI CASSA (CS)		TOTALE PAGAMENTI (TP=PR+PC)		FONDO PLURIENNALE VINCOLATO (FPV)		TOTALE RESIDUI PASSIVI DA RIPORTARE (TR=EP+EC)	
Titolo 2 SPESE IN CONTO CAPITALE	RS	704.649,11	PR	397.312,41	R	-307.336,70	EP	0,00	
	CP	12.633.230,74	PC	2.314.634,96	I	3.651.131,67	EC	1.336.496,71	
	CS	10.836.707,61	TP	2.711.947,37	FPV	2.210.950,34	TR	1.336.496,71	
Totale Programma 1702 POLITICA REGIONALE UNITARIA PER L'ENERGIA E L'ADIVERSIFICAZIONE DELLE FONTI ENERGETICHE	RS	717.108,25	PR	401.724,72	R	-307.336,70	EP	8.046,83	
	CP	12.790.246,24	PC	2.456.088,86	I	3.802.360,67	EC	1.346.271,81	
	CS	11.006.182,25	TP	2.857.813,58	FPV	2.210.950,34	TR	1.354.318,64	
TOTALE MISSIONE 17 ENERGIA E DIVERSIFICAZIONE DELLE FONTI ENERGETICHE	RS	801.597,44	PR	458.428,96	R	-307.346,90	EP	35.821,58	
	CP	17.116.133,69	PC	5.582.191,62	I	7.921.234,34	EC	2.339.042,72	
	CS	15.416.558,89	TP	6.040.620,58	FPV	2.243.945,89	TR	2.374.864,30	

CONTO DEL BILANCIO - GESTIONE DELLE SPESE

RIPARTIZIONE PER MISSIONE e PROGRAMMI DELLA POLITICA REGIONALE UNITARIA

MISSIONE	18	RELAZIONI CON LE ALTRE AUTONOMIE TERRITORIALI E LOCALI	RESIDUI PASSIVI AL 01/01 (RS)		PAGAMENTI IN C/RESIDUI (PR)	RIACCERTAMENTI RESIDUI (R)	RESIDUI PASSIVI DA ESERCIZI PRECEDENTI (EP=RS-PR+R)				
			PREVISIONI DEFINITIVE DI COMPETENZA (CP)	C/COMPETENZA (PC)			ECONOMIE DI COMPETENZA (ECP=CP-I-FPV)	RESIDUI PASSIVI DA ESERCIZIO DI COMPETENZA (EC=I-PC)			
			DENOMINAZIONE		TOTALE PAGAMENTI (TP=PR+PC)	IMPEGNI (I)	FONDO PLURIENNALE VINCOLATO (FPV)	TOTALE RESIDUI PASSIVI DA RIPORTARE (TR=EP+EC)			
1801 Programma											
RELAZIONI FINANZIARIE CON LE ALTRE AUTONOMIE TERRITORIALI											
Titolo 1		SPESE CORRENTI		RS	23.389,99	PR	7.857,02	R	-24,58	EP	15.508,39
				CP	2.735.563,07	PC	2.696.584,56	I	2.713.968,78	ECP	9.070,78
				CS	2.758.953,06	TP	2.704.441,58	FPV	12.523,51	TR	32.892,61
Titolo 2		SPESE IN CONTO CAPITALE		RS	0,00	PR	0,00	R	0,00	EP	0,00
				CP	0,00	PC	0,00	I	0,00	ECP	0,00
				CS	0,00	TP	0,00	FPV	0,00	TR	0,00
Totale Programma 1801		RELAZIONI FINANZIARIE CON LE ALTRE AUTONOMIE TERRITORIALI		RS	23.389,99	PR	7.857,02	R	-24,58	EP	15.508,39
				CP	2.735.563,07	PC	2.696.584,56	I	2.713.968,78	ECP	9.070,78
				CS	2.758.953,06	TP	2.704.441,58	FPV	12.523,51	TR	32.892,61
TOTALE MISSIONE 18		RELAZIONI CON LE ALTRE AUTONOMIE TERRITORIALI E LOCALI		RS	23.389,99	PR	7.857,02	R	-24,58	EP	15.508,39
				CP	2.735.563,07	PC	2.696.584,56	I	2.713.968,78	ECP	9.070,78
				CS	2.758.953,06	TP	2.704.441,58	FPV	12.523,51	TR	32.892,61

CONTO DEL BILANCIO - GESTIONE DELLE SPESE
RIPARTIZIONE PER MISSIONE e PROGRAMMI DELLA POLITICA REGIONALE UNITARIA

MISSIONE	19	Programma	DENOMINAZIONE	RESIDUI PASSIVI AL 01/01	PAGAMENTI IN C/RESIDUI	RIACCERTAMENTI RESIDUI	ECONOMIE DI	RESIDUI PASSIVI DA	
				(RS)	(PR)	(R)		COMPETENZA (ECP=CP-I- FPV)	ESERCIZI PRECEDENTI
				PREVISIONI DEFINITIVE DI COMPETENZA (CP)	PAGAMENTI IN C/COMPETENZA (PC)	IMPEGNI (I)		COMPETENZA (ECP=CP-I- FPV)	(EP=RS-PR+R)
				TOTALE PAGAMENTI (TP=PR+PC)	FONDO PLURIENNALE VINCOLATO (FPV)	TOTALE RESIDUI PASSIVI DA RIPORTARE (TR=EP+EC)			
RELAZIONI INTERNAZIONALI									
1901 Programma									
RELAZIONI INTERNAZIONALI E COOPERAZIONE ALLO SVILUPPO									
	TITOLO 1		SPESE CORRENTI	RS 84.304,80	PR 52.321,71	R 0,00		EP 31.983,09	
				CP 1.274.211,26	PC 700.977,23	I 1.110.285,21	ECP 101.276,55	EC 409.307,98	
				CS 1.358.516,06	TP 753.298,94	FPV 62.649,50		TR 441.291,07	
			Totale Programma 1901	RS 84.304,80	PR 52.321,71	R 0,00		EP 31.983,09	
			COOPERAZIONE ALLO SVILUPPO	CP 1.274.211,26	PC 700.977,23	I 1.110.285,21	ECP 101.276,55	EC 409.307,98	
				CS 1.358.516,06	TP 753.298,94	FPV 62.649,50		TR 441.291,07	
1902 Programma									
COOPERAZIONE TERRITORIALE									
	TITOLO 1		SPESE CORRENTI	RS 6.281,78	PR 2.875,95	R 0,00		EP 3.405,83	
				CP 780.996,60	PC 363.544,73	I 398.438,77	ECP 379.174,87	EC 34.894,04	
				CS 737.351,53	TP 366.420,68	FPV 3.382,96		TR 38.299,87	
			Totale Programma 1902	RS 6.281,78	PR 2.875,95	R 0,00		EP 3.405,83	
			COOPERAZIONE TERRITORIALE	CP 780.996,60	PC 363.544,73	I 398.438,77	ECP 379.174,87	EC 34.894,04	
				CS 737.351,53	TP 366.420,68	FPV 3.382,96		TR 38.299,87	

CONTO DEL BILANCIO - GESTIONE DELLE SPESE
RIPARTIZIONE PER MISSIONE e PROGRAMMI DELLA POLITICA REGIONALE UNITARIA

MISSIONE, PROGRAMMA, TITOLO	DENOMINAZIONE	RESIDUI PASSIVI AL 01/01	PAGAMENTI IN C/RESIDUI		RIACCERTAMENTI RESIDUI	ECONOMIE DI COMPETENZA (ECP=CP-I- FPV)	RESIDUI PASSIVI DA
		(RS)	(PR)	(R)	(EP=RS-PR+R)		
		PREVISIONI DEFINITIVE DI COMPETENZA (CP)	PAGAMENTI IN C/COMPETENZA (PC)	IMPEGNI (I)		RESIDUI PASSIVI DA ESERCIZIO DI COMPETENZA (EC=I-PC)	
		PREVISIONI DEFINITIVE DI CASSA (CS)	TOTALE PAGAMENTI (TP=PR+PC)	FONDO PLURIENNALE VINCOLATO (FPV)		TOTALE RESIDUI PASSIVI DA RIPORTARE (TR=EP+EC)	
		RS	PR	R		EP	
		90.586,58	55.197,66	0,00		35.388,92	
		CP	PC	I		EC	
		2.055.207,86	1.064.521,96	1.508.723,98		444.202,02	
		CS	TP	FPV		TR	
		2.095.867,59	1.119.719,62	66.032,46		479.590,94	
	TOTALE MISSIONE 19 RELAZIONI INTERNAZIONALI						

CONTO DEL BILANCIO - GESTIONE DELLE SPESE

RIPARTIZIONE PER MISSIONE e PROGRAMMI DELLA POLITICA REGIONALE UNITARIA

MISSIONE	20	Programma	DENOMINAZIONE	RESIDUI PASSIVI AL 01/01 (RS)		PAGAMENTI IN C/RESIDUI (PR)		RIACCERTAMENTI RESIDUI (R)		RESIDUI PASSIVI DA ESERCIZI PRECEDENTI (EP=RS-PR+R)							
				PREVISIONI DEFINITIVE DI COMPETENZA (CP)		PAGAMENTI IN C/COMPETENZA (PC)		IMPEGNI (I)		RESIDUI PASSIVI DA ESERCIZIO DI COMPETENZA (EC=CP-I)							
				PREVISIONI DEFINITIVE DI CASSA (CS)		TOTALE PAGAMENTI (TP=PR+PC)		FONDO PLURIENNALE VINCOLATO (FPV)		ECONOMIE DI COMPETENZA (ECP=CP-I-FPV)		TOTALE RESIDUI PASSIVI DA RIPORTARE (TR=EP+EC)					
2001			FONDI E ACCANTONAMENTI														
2001			FONDO DI RISERVA														
				RS	CP	CS	PR	PC	TP	R	I	FPV	ECP	EP	EC	TR	
	TITOLO 1	SPESE CORRENTI		0,00	1.383.062,80	145.177.296,30	0,00	0,00	0,00	0,00	0,00	0,00	0,00	0,00	0,00	0,00	0,00
	TITOLO 2	SPESE IN CONTO CAPITALE		0,00	0,00	0,00	0,00	0,00	0,00	0,00	0,00	0,00	0,00	0,00	0,00	0,00	0,00
	Totale Programma 2001 FONDO DI RISERVA			0,00	1.383.062,80	145.177.296,30	0,00	0,00	0,00	0,00	0,00	0,00	0,00	0,00	0,00	0,00	0,00
2002			FONDO CREDITI DI DUBBIA ESIGIBILITÀ														
				RS	CP	CS	PR	PC	TP	R	I	FPV	ECP	EP	EC	TR	
	TITOLO 1	SPESE CORRENTI		0,00	20.339.347,81	0,00	0,00	0,00	0,00	0,00	0,00	0,00	0,00	0,00	20.339.347,81	0,00	0,00

CONTO DEL BILANCIO - GESTIONE DELLE SPESE

RIPARTIZIONE PER MISSIONE e PROGRAMMI DELLA POLITICA REGIONALE UNITARIA

MISSIONE, PROGRAMMA, TITOLO	DENOMINAZIONE	RESIDUI PASSIVI AL 01/01 (RS)		PAGAMENTI IN C/RESIDUI (PR)		RIACCERTAMENTI RESIDUI (R)		RESIDUI PASSIVI DA ESERCIZI PRECEDENTI (EP=RS-PR+R)	
		PREVISIONI DEFINITIVE DI COMPETENZA (CP)		PAGAMENTI IN C/COMPETENZA (PC)		IMPEGNI (I)		RESIDUI PASSIVI DA ESERCIZIO DI COMPETENZA (EC=I-PC)	
		PREVISIONI DEFINITIVE DI CASSA (CS)		TOTALE PAGAMENTI (TP=PR+PC)		FONDO PLURIENNALE VINCOLATO (FPV)		TOTALE RESIDUI PASSIVI DA RIPORTARE (TR=EP+EC)	
Titolo 2	SPESE IN CONTO CAPITALE	RS	0,00	PR	0,00	R	0,00	EP	0,00
		CP	187.069,46	PC	0,00	I	0,00	ECP	187.069,46
		CS	0,00	TP	0,00	FPV	0,00	TR	0,00
Totale Programma 2002 FONDO CREDITI DI DUBBIA ESIGIBILITÀ		RS	0,00	PR	0,00	R	0,00	EP	0,00
		CP	20.526.417,27	PC	0,00	I	0,00	ECP	20.526.417,27
		CS	0,00	TP	0,00	FPV	0,00	TR	0,00
2003	Programma	ALTRI FONDI							
Titolo 1	SPESE CORRENTI	RS	0,00	PR	0,00	R	0,00	EP	0,00
		CP	3.818.497,06	PC	0,00	I	0,00	ECP	3.818.497,06
		CS	2.631.892,62	TP	0,00	FPV	0,00	TR	0,00
Titolo 2	SPESE IN CONTO CAPITALE	RS	0,00	PR	0,00	R	0,00	EP	0,00
		CP	12.629.732,88	PC	0,00	I	0,00	ECP	12.629.732,88
		CS	12.629.732,88	TP	0,00	FPV	0,00	TR	0,00

CONTO DEL BILANCIO - GESTIONE DELLE SPESE
RIPARTIZIONE PER MISSIONE e PROGRAMMI DELLA POLITICA REGIONALE UNITARIA

MISSIONE, PROGRAMMA, TITOLO	DENOMINAZIONE	RESIDUI PASSIVI AL 01/01 (RS)		PAGAMENTI IN C/RESIDUI (PR)		RIACCERTAMENTI RESIDUI (R)		RESIDUI PASSIVI DA ESERCIZI PRECEDENTI (EP=RS-PR+R)	
		PREVISIONI DEFINITIVE DI COMPETENZA (CP)		PAGAMENTI IN C/COMPETENZA (PC)		IMPEGNI (I)		RESIDUI PASSIVI DA ESERCIZIO DI COMPETENZA (EC=CP-I-EP+R)	
		PREVISIONI DEFINITIVE DI CASSA (CS)		TOTALE PAGAMENTI (TP=PR+PC)		FONDO PLURIENNALE VINCOLATO (FPV)		TOTALE RESIDUI PASSIVI DA RIPORTARE (TR=EP+EC)	
Titolo 4 RIMBORSO PRESTITI	RS	0,00	PR	0,00	R	0,00	EP	0,00	
	CP	27.699.974,05	PC	0,00	I	0,00	ECP	27.699.974,05	
	CS	0,00	TP	0,00	FPV	0,00	TR	0,00	
Totale Programma 2003 ALTRI FONDI	RS	0,00	PR	0,00	R	0,00	EP	0,00	
	CP	44.148.203,99	PC	0,00	I	0,00	ECP	44.148.203,99	
	CS	15.261.625,50	TP	0,00	FPV	0,00	TR	0,00	
TOTALE MISSIONE 20 FONDI E ACCANTONAMENTI	RS	0,00	PR	0,00	R	0,00	EP	0,00	
	CP	66.057.684,06	PC	0,00	I	0,00	ECP	66.057.684,06	
	CS	160.438.921,80	TP	0,00	FPV	0,00	TR	0,00	

CONTO DEL BILANCIO - GESTIONE DELLE SPESE

RIPARTIZIONE PER MISSIONE e PROGRAMMI DELLA POLITICA REGIONALE UNITARIA

MISSIONE	50	DEBITO PUBBLICO	RESIDUI PASSIVI AL 01/01 (RS)		PAGAMENTI IN C/RESIDUI (PR)		RIACCERTAMENTI RESIDUI (R)		RESIDUI PASSIVI DA ESERCIZI PRECEDENTI (EP=RS-PR+R)		
			PREVISIONI DEFINITIVE DI COMPETENZA (CP)		PAGAMENTI IN C/COMPETENZA (PC)		IMPEGNI (I)		ECONOMIE DI COMPETENZA (ECP=CP-I-FPV)		
			PREVISIONI DEFINITIVE DI CASSA (CS)		TOTALE PAGAMENTI (TP=PR+PC)		FONDO PLURIENNALE VINCOLATO (FPV)		TOTALE RESIDUI PASSIVI DA RIPORTARE (TR=EP+EC)		
			QUOTA INTERESSI AMMORTAMENTO MUTUI E PRESTITI OBBLIGAZIONARI								
5001	Programma										
	TITOLO 1	SPESE CORRENTI	RS	0,00	PR	0,00	R	0,00	EP	0,00	
			CP	34.901.204,24	PC	34.871.303,50	I	34.871.303,50	EC	0,00	
			CS	34.901.204,24	TP	34.871.303,50	FPV	0,00	TR	0,00	
			RS	0,00	PR	0,00	R	0,00	EP	0,00	
			CP	34.901.204,24	PC	34.871.303,50	I	34.871.303,50	EC	0,00	
			CS	34.901.204,24	TP	34.871.303,50	FPV	0,00	TR	0,00	
			QUOTA CAPITALE AMMORTAMENTO MUTUI E PRESTITI OBBLIGAZIONARI								
5002	Programma										
	TITOLO 1	SPESE CORRENTI	RS	0,00	PR	0,00	R	0,00	EP	0,00	
			CP	0,00	PC	0,00	I	0,00	EC	0,00	
			CS	0,00	TP	0,00	FPV	0,00	TR	0,00	
	TITOLO 3	SPESE PER INCREMENTO ATTIVITÀ FINANZIARIE	RS	0,00	PR	0,00	R	0,00	EP	0,00	
			CP	7.107.333,34	PC	7.107.333,34	I	7.107.333,34	EC	0,00	
			CS	7.107.333,34	TP	7.107.333,34	FPV	0,00	TR	0,00	

CONTO DEL BILANCIO - GESTIONE DELLE SPESE
RIPARTIZIONE PER MISSIONE e PROGRAMMI DELLA POLITICA REGIONALE UNITARIA

MISSIONE, PROGRAMMA, TITOLO	DENOMINAZIONE	RESIDUI PASSIVI AL 01/01 (RS)		PAGAMENTI IN C/RESIDUI (PR)		RIACCERTAMENTI RESIDUI (R)		RESIDUI PASSIVI DA ESERCIZI PRECEDENTI (EP=RS-PR+R)	
		PREVISIONI DEFINITIVE DI COMPETENZA (CP)		PAGAMENTI IN C/COMPETENZA (PC)		IMPEGNI (I)		RESIDUI PASSIVI DA ESERCIZIO DI COMPETENZA (EC=CP-I-EP+R)	
		PREVISIONI DEFINITIVE DI CASSA (CS)		TOTALE PAGAMENTI (TP=PR+PC)		FONDO PLURIENNALE VINCOLATO (FPV)		TOTALE RESIDUI PASSIVI DA RIPORTARE (TR=EP+EC)	
Titolo 4 RIMBORSO PRESTITI	RS	0,00	0,00	PR	0,00	R	0,00	EP	0,00
	CP	15.412.486,25	15.400.882,32	PC	15.400.882,32	I	15.400.882,32	EC	0,00
	CS	15.412.486,25	TP	15.400.882,32	FPV	0,00	TR	0,00	
Totale Programma 5002 QUOTA CAPITALE AMMORTAMENTO MUTUI E PRESTITI OBBLIGAZIONARI	RS	0,00	0,00	PR	0,00	R	0,00	EP	0,00
	CP	22.519.819,59	22.508.215,66	PC	22.508.215,66	I	22.508.215,66	EC	0,00
	CS	22.519.819,59	TP	22.508.215,66	FPV	0,00	TR	0,00	
TOTALE MISSIONE 50 DEBITO PUBBLICO	RS	0,00	0,00	PR	0,00	R	0,00	EP	0,00
	CP	57.421.023,83	57.379.519,16	PC	57.379.519,16	I	57.379.519,16	EC	0,00
	CS	57.421.023,83	TP	57.379.519,16	FPV	0,00	TR	0,00	

CONTO DEL BILANCIO - GESTIONE DELLE SPESE

RIPARTIZIONE PER MISSIONE e PROGRAMMI DELLA POLITICA REGIONALE UNITARIA

MISSIONE, PROGRAMMA, TITOLO	DENOMINAZIONE	RESIDUI PASSIVI AL 01/01 (RS)		PAGAMENTI IN C/RESIDUI (PR)		RIACCERTAMENTI RESIDUI (R)		RESIDUI PASSIVI DA ESERCIZI PRECEDENTI (EP=RS-PR+R)	
		PREVISIONI DEFINITIVE DI COMPETENZA (CP)		PAGAMENTI IN C/COMPETENZA (PC)		IMPEGNI (I)		RESIDUI PASSIVI DA ESERCIZIO DI COMPETENZA (EC=CP-I-EP+R)	
		PREVISIONI DEFINITIVE DI CASSA (CS)		TOTALE PAGAMENTI (TP=PR+PC)		FONDO PLURIENNALE VINCOLATO (FPV)		TOTALE RESIDUI PASSIVI DA RIPORTARE (TR=EP+EC)	
MISSIONE 60	ANTICIPAZIONI FINANZIARIE								
6001	Programma								
TITOLO 1	SPESE CORRENTI	RS	0,00	PR	0,00	R	0,00	EP	0,00
		CP	0,00	PC	0,00	I	0,00	EC	0,00
		CS	0,00	TP	0,00	FPV	0,00	TR	0,00
TITOLO 5	CHIUSURA ANTICIPAZIONI RICEVUTE DA ISTITUTI	RS	0,00	PR	0,00	R	0,00	EP	0,00
		CP	0,00	PC	0,00	I	0,00	EC	0,00
		CS	0,00	TP	0,00	FPV	0,00	TR	0,00
		RS	0,00	PR	0,00	R	0,00	EP	0,00
		CP	0,00	PC	0,00	I	0,00	EC	0,00
		CS	0,00	TP	0,00	FPV	0,00	TR	0,00
	Totale Programma 6001 RESTITUZIONE ANTICIPAZIONE DI TESORERIA								
		RS	0,00	PR	0,00	R	0,00	EP	0,00
		CP	0,00	PC	0,00	I	0,00	EC	0,00
		CS	0,00	TP	0,00	FPV	0,00	TR	0,00
	TOTALE MISSIONE 60 ANTICIPAZIONI FINANZIARIE	RS	0,00	PR	0,00	R	0,00	EP	0,00
		CP	0,00	PC	0,00	I	0,00	EC	0,00
		CS	0,00	TP	0,00	FPV	0,00	TR	0,00

CONTO DEL BILANCIO - GESTIONE DELLE SPESE
RIPARTIZIONE PER MISSIONE e PROGRAMMI DELLA POLITICA REGIONALE UNITARIA

MISSIONE	99	Programma	DENOMINAZIONE	RESIDUI PASSIVI AL 01/01	PAGAMENTI IN C/RESIDUI	RIACCERTAMENTI RESIDUI	ECONOMIE DI	RESIDUI PASSIVI DA	
				(RS)	(PR)	(R)		COMPETENZA (ECP=CP-I- FPV)	ESERCIZI PRECEDENTI
				PREVISIONI DEFINITIVE DI COMPETENZA (CP)	PAGAMENTI IN C/COMPETENZA (PC)	IMPEGNI (I)		COMPETENZA (ECP=CP-I- FPV)	(EP=RS-PR+R)
				RS	PR	R		EP	
				CP	PC	I		EC	
				CS	TP	FPV		TR	
				RS	PR	R		EP	
				CP	PC	I		EC	
				CS	TP	FPV		TR	
				RS	PR	R		EP	
				CP	PC	I		EC	
				CS	TP	FPV		TR	
				RS	PR	R		EP	
				CP	PC	I		EC	
				CS	TP	FPV		TR	
				RS	PR	R		EP	
				CP	PC	I		EC	
				CS	TP	FPV		TR	
				RS	PR	R		EP	
				CP	PC	I		EC	
				CS	TP	FPV		TR	
				RS	PR	R		EP	
				CP	PC	I		EC	
				CS	TP	FPV		TR	
				RS	PR	R		EP	
				CP	PC	I		EC	
				CS	TP	FPV		TR	
				RS	PR	R		EP	
				CP	PC	I		EC	
				CS	TP	FPV		TR	

CONTO DEL BILANCIO - GESTIONE DELLE SPESE
RIPARTIZIONE PER MISSIONE e PROGRAMMI DELLA POLITICA REGIONALE UNITARIA

MISSIONE, PROGRAMMA, TITOLO	DENOMINAZIONE	RESIDUI PASSIVI AL 01/01 (RS)		PAGAMENTI IN C/RESIDUI (PR)		RIACCERTAMENTI RESIDUI (R)		RESIDUI PASSIVI DA ESERCIZI PRECEDENTI (EP=RS-PR+R)	
		PREVISIONI DEFINITIVE DI COMPETENZA (CP)	PREVISIONI DEFINITIVE DI CASSA (CS)	PAGAMENTI IN C/COMPETENZA (PC)	TOTALE PAGAMENTI (TP=PR+PC)	IMPEGNI (I)	FONDO PLURIENNALE VINCOLATO (PFV)	ECONOMIE DI COMPETENZA (ECP=CP-I-FPV)	RESIDUI PASSIVI DA ESERCIZIO DI COMPETENZA (EC=I-PC)
		RS	794.391.730,15	PR	451.746.919,37	R	-1.342,90	EP	342.643.467,88
		CP	1.093.665.000,00	PC	45.494.222,56	I	279.857.468,08	EC	234.363.245,52
		CS	1.074.649.180,96	TP	497.241.141,93	FPV	0,00	TR	577.006.713,40
TOTALE MISSIONE 99 SERVIZI PER CONTO TERZI									

CONTO DEL BILANCIO - GESTIONE DELLE SPESE
RIPARTIZIONE PER MISSIONE e PROGRAMMI DELLA POLITICA REGIONALE UNITARIA

MISSIONE, PROGRAMMA, TITOLO	DENOMINAZIONE	RESIDUI PASSIVI AL 01/01	PAGAMENTI IN C/RESIDUI		RIACCERTAMENTI RESIDUI	ECONOMIE DI COMPETENZA (ECP=CP-I- FPV)	RESIDUI PASSIVI DA
		(RS)	(PR)	(R)	(EP=RS-PR+R)		
		PREVISIONI DEFINITIVE DI COMPETENZA (CP)	PAGAMENTI IN C/COMPETENZA (PC)	IMPEGNI (I)		RESIDUI PASSIVI DA ESERCIZIO DI COMPETENZA (EC=I-PC)	
		PREVISIONI DEFINITIVE DI CASSA (CS)	TOTALE PAGAMENTI (TP=PR+PC)	FONDO PLURIENNALE VINCOLATO (PFV)		TOTALE RESIDUI PASSIVI DA RIPORTARE (TR=EP+EC)	
		RS 1.286.505.992,31	PR 599.106.641,62	R -25.176.730,92		EP 662.222.619,77	
		CP 4.376.953.342,97	PC 2.339.778.049,96	I 2.902.474.058,41	ECP 1.288.756.538,91	EC 562.696.008,45	
		CS 4.617.566.711,05	TP 2.938.884.691,58	PFV 185.722.745,65		TR 1.224.918.628,22	
Totale Generale							

Allegato R

RENDICONTO GENERALE ESERCIZIO FINANZIARIO ANNO 2021

Prospetto dei dati SIOPE e delle disponibilità liquide, previsto dall' articolo 77-quater, comma 11 del decreto-legge 25 giugno 2008, n. 112 (Disposizioni urgenti per lo sviluppo economico, la semplificazione, la competitività, la stabilizzazione della finanza pubblica e la perequazione tributaria), convertito in legge, con modificazioni dall' articolo 1, comma 1 della legge 6 agosto 2008, n. 133 e dall'articolo 2, comma 1 del D.M. 23 dicembre 2009, n. 38666 del Ministero dell'Economia e delle finanze (Superamento della rilevazione trimestrale di cassa e modalità di pubblicazione dei dati SIOPE nei rendiconti o bilanci di esercizio delle amministrazioni pubbliche)

DISPONIBILITA' LIQUIDE**SIOPE****Pagina 1**

Categoria	Regioni e province autonome di Trento e di Bolzano
Sotto Categoria	REGIONI E PROVINCE AUTONOME
Circoscrizione	ITALIA CENTRALE
Regione	UMBRIA
Provincia	
Fascia Popolazione	
Periodo	MENSILE Dicembre 2021
Prospetto	DISPONIBILITA' LIQUIDE
Tipo Report	Semplice
Data ultimo aggiornamento	17-feb-2022
Data stampa	18-feb-2022
Importi in EURO	

DISPONIBILITA' LIQUIDE

SIOPE

Pagina 2

Importo a tutto il
periodo

CONTO CORRENTE DI TESORERIA

1100	FONDO DI CASSA DELL'ENTE ALL' INIZIO DELL'ANNO (1)	391.390.901,56
1200	RISCOSSIONI EFFETTUATE DALL'ENTE A TUTTO IL MESE (2)	3.052.113.226,87
1300	PAGAMENTI EFFETTUATI DALL'ENTE A TUTTO IL MESE (3)	2.938.884.691,58
1400	FONDO DI CASSA DELL'ENTE ALLA FINE DEL PERIODO DI RIFERIMENTO (4) (1+2-3)	504.619.436,85
1450	FONDO DI CASSA DELL'ENTE ALLA FINE DEL PERIODO DI RIFERIMENTO - QUOTA VINCOLATA	0,00

FONDI DELL'ENTE PRESSO IL TESORIERE AL DI FUORI DEL CONTO DI TESORERIA

2100	DISPONIBILITA' LIQUIDE LIBERE ALLA FINE DEL MESE COMPRESSE QUELLE REIMPIEGATE IN OPERAZIONI FINANZIARIE	0,00
2200	DISPONIBILITA' LIQUIDE VINCOLATE ALLA FINE DEL MESE COMPRESSE QUELLE REIMPIEGATE IN OPERAZIONI FINANZIARIE	157.668,04

FONDI DELL'ENTE PRESSO ALTRI ISTITUTI DICREDITO

2300	DISPONIBILITA' LIQUIDE LIBERE ALLA FINE DEL MESE COMPRESSE QUELLE REIMPIEGATE IN OPERAZIONI FINANZIARIE	0,00
2400	DISPONIBILITA' LIQUIDE VINCOLATE ALLA FINE DEL MESE COMPRESSE QUELLE REIMPIEGATE IN OPERAZIONI FINANZIARIE	0,00

CONCORDANZA TRA IL CONTO DI TESORERIA E LA CONTABILITA' SPECIALE DI T.U.

1500	DISPONIBILITA' LIQUIDE PRESSO IL CONTO DI TESORERIA SENZA OBBLIGO DI RIVERSAM. A FINE PERIODO RIFERIM., COMPRESSE QUELLE REIMP. IN OPERAZIONI FIN. (5)	0,00
1600	RISCOSSIONI EFFETTUATE DAL TESORIERE A TUTTO IL MESE E NON CONTABILIZZATE NELLA CONTAB. SPEC. (6)	78.294.703,19
1700	PAGAMENTI EFFETTUATI DAL TESORIERE A TUTTO IL MESE E NON CONTABILIZZATI NELLA CONTAB. SPEC. (7)	84.006.787,08
1800	VERSAM. C/O CONTAB. SPEC. NON CONTABILIZZATI DAL TESORIERE A TUTTO IL MESE (8)	0,00
1850	PRELIEVI DALLA CONTABILITA' SPECIALE NON CONTABILIZZATI DAL TESORIERE A TUTTO IL MESE (9)	0,00
1900	SALDO C/O CONTAB. SPEC. A FINE PERIODO RIFERIM. (4-5-6+7+8-9)	510.331.520,74

DISPONIBILITA' LIQUIDE**SIOPE****Pagina 1**

Categoria	Regioni e province autonome di Trento e di Bolzano
Sotto Categoria	REGIONI - GESTIONE SANITARIA
Circostrizione	ITALIA CENTRALE
Regione	UMBRIA
Provincia	
Fascia Popolazione	
Periodo	MENSILE Dicembre 2021
Prospetto	DISPONIBILITA' LIQUIDE
Tipo Report	Semplice
Data ultimo aggiornamento	17-feb-2022
Data stampa	18-feb-2022
Importi in EURO	

DISPONIBILITA' LIQUIDE

SIOPE

Pagina 2

Importo a tutto il periodo

CONTO CORRENTE DI TESORERIA

1100	FONDO DI CASSA DELL'ENTE ALL' INIZIO DELL'ANNO (1)	263.870.564,94
1200	RISCOSSIONI EFFETTUATE DALL'ENTE A TUTTO IL MESE (2)	2.295.975.811,20
1300	PAGAMENTI EFFETTUATI DALL'ENTE A TUTTO IL MESE (3)	2.197.485.200,94
1400	FONDO DI CASSA DELL'ENTE ALLA FINE DEL PERIODO DI RIFERIMENTO (4) (1+2-3)	362.361.175,20
1450	FONDO DI CASSA DELL'ENTE ALLA FINE DEL PERIODO DI RIFERIMENTO - QUOTA VINCOLATA	0,00

FONDI DELL'ENTE PRESSO IL TESORIERE AL DI FUORI DEL CONTO DI TESORERIA

2100	DISPONIBILITA' LIQUIDE LIBERE ALLA FINE DEL MESE COMPRESSE QUELLE REIMPIEGATE IN OPERAZIONI FINANZIARIE	0,00
2200	DISPONIBILITA' LIQUIDE VINCOLATE ALLA FINE DEL MESE COMPRESSE QUELLE REIMPIEGATE IN OPERAZIONI FINANZIARIE	0,00

FONDI DELL'ENTE PRESSO ALTRI ISTITUTI DICREDITO

2300	DISPONIBILITA' LIQUIDE LIBERE ALLA FINE DEL MESE COMPRESSE QUELLE REIMPIEGATE IN OPERAZIONI FINANZIARIE	0,00
2400	DISPONIBILITA' LIQUIDE VINCOLATE ALLA FINE DEL MESE COMPRESSE QUELLE REIMPIEGATE IN OPERAZIONI FINANZIARIE	0,00

CONCORDANZA TRA IL CONTO DI TESORERIA E LA CONTABILITA' SPECIALE DI T.U.

1500	DISPONIBILITA' LIQUIDE PRESSO IL CONTO DI TESORERIA SENZA OBBLIGO DI RIVERSAM. A FINE PERIODO RIFERIM., COMPRESSE QUELLE REIMP. IN OPERAZIONI FIN. (5)	0,00
1600	RISCOSSIONI EFFETTUATE DAL TESORIERE A TUTTO IL MESE E NON CONTABILIZZATE NELLA CONTAB. SPEC. (6)	0,00
1700	PAGAMENTI EFFETTUATI DAL TESORIERE A TUTTO IL MESE E NON CONTABILIZZATI NELLA CONTAB. SPEC. (7)	0,00
1800	VERSAM. C/O CONTAB. SPEC. NON CONTABILIZZATI DAL TESORIERE A TUTTO IL MESE (8)	0,00
1850	PRELIEVI DALLA CONTABILITA' SPECIALE NON CONTABILIZZATI DAL TESORIERE A TUTTO IL MESE (9)	0,00
1900	SALDO C/O CONTAB. SPEC. A FINE PERIODO RIFERIM. (4-5-6+7+8-9)	362.361.175,20

INCASSI**SIOPE****Pagina 1****Criteri di aggregazione**

Categoria	Regioni e province autonome di Trento e di Bolzano
Sotto Categoria	REGIONI E PROVINCE AUTONOME
Circonscrizione	ITALIA CENTRALE
Regione	UMBRIA
Provincia	
Fascia Popolazione	
Periodo	MENSILE Dicembre 2021
Prospetto	INCASSI
Tipo Report	Semplice
Data ultimo aggiornamento	17-feb-2022
Data stampa	18-feb-2022
Importi in EURO	

INCASSI

SIOPE

Pagina 2

		Importo nel periodo	Importo a tutto il periodo
1.00.00.00.000	Entrate correnti di natura tributaria, contributiva e perequativa	32.558.208,93	318.002.202,20
1.01.00.00.000	Tributi	27.653.393,93	313.097.387,20
1.01.01.00.000	Imposte, tasse e proventi assimilati	7.427.373,89	212.546.360,71
1.01.01.17.001	Addizionale regionale IRPEF non sanita' riscossa a seguito dell'attivita' ordinaria di gestione	0,00	21.461.730,00
1.01.01.17.002	Addizionale regionale IRPEF non sanita' riscossa a seguito di attivita' di verifica e controllo	419.831,46	2.174.987,24
1.01.01.20.001	Imposta regionale sulle attivita' produttive (IRAP) non Sanita' riscossa a seguito dell'attivita' ordinaria di gestione	0,00	68.172.359,69
1.01.01.20.002	Imposta regionale sulle attivita' produttive (IRAP) non Sanita' riscossa a seguito di attivita' di verifica e controllo	2.357.820,87	8.553.031,93
1.01.01.43.001	Imposta regionale sulle concessioni statali sui beni del patrimonio indisponibile riscossa a seguito dell'attivita' ordinaria di gestione	0,00	793,27
1.01.01.46.001	Tassa regionale per il diritto allo studio universitario riscossa a seguito dell'attivita' ordinaria di gestione	270.760,00	4.487.680,00
1.01.01.47.001	Tassa sulla concessione per la caccia e per la pesca riscossa a seguito dell'attivita' ordinaria di gestione	28.140,00	2.374.333,84
1.01.01.50.001	Tassa di circolazione dei veicoli a motore (tassa automobilistica) riscosse a seguito dell'attivita' ordinaria di gestione	2.703.991,21	82.121.632,75
1.01.01.50.002	Tassa di circolazione dei veicoli a motore (tassa automobilistica) riscosse a seguito di attivita' di verifica e controllo	1.603.584,57	19.987.506,49
1.01.01.55.001	Tassa di abilitazione all'esercizio professionale riscossa a seguito dell'attivita' ordinaria di gestione	0,00	33.743,27
1.01.01.59.001	Tributo speciale per il deposito in discarica dei rifiuti solidi riscosso a seguito dell'attivita' ordinaria di gestione	0,00	1.362.064,32
1.01.01.77.001	Addizionale regionale sul gas naturale riscossa a seguito dell'attivita' ordinaria di gestione riscossa a seguito dell'attivita' ordinaria di gestione	43.245,78	1.752.428,95
1.01.01.77.002	Addizionale regionale sul gas naturale riscossa a seguito di attivita' di verifica e controllo riscossa a seguito di attivita' di verifica e controllo	0,00	64.068,96
1.01.04.00.000	Compartecipazioni di tributi	20.226.020,04	100.551.026,49
1.01.04.09.001	Compartecipazioni accise benzina e gasolio destinate ad alimentare il Fondo Nazionale Trasporti di cui all'art.16 bis del DL 95/2012	20.226.020,04	100.551.026,49
1.03.00.00.000	Fondi perequativi	4.904.815,00	4.904.815,00
1.03.01.00.000	Fondi perequativi da Amministrazioni Centrali	4.904.815,00	4.904.815,00
1.03.01.01.001	Fondi perequativi dallo Stato	4.904.815,00	4.904.815,00
2.00.00.00.000	Trasferimenti correnti	30.931.609,20	164.680.803,00
2.01.00.00.000	Trasferimenti correnti	30.931.609,20	164.680.803,00
2.01.01.00.000	Trasferimenti correnti da Amministrazioni pubbliche	30.919.660,03	122.002.883,87
2.01.01.01.001	Trasferimenti correnti da Ministeri	17.596.231,51	72.667.607,26
2.01.01.01.002	Trasferimenti correnti da Ministero dell'Istruzione - Istituzioni Scolastiche	0,00	2.816.490,60
2.01.01.01.003	Trasferimenti correnti da Presidenza del Consiglio dei Ministri	2.344.517,55	10.642.331,55
2.01.01.01.010	Trasferimenti correnti da autorita' amministrative indipendenti	43.584,70	43.584,70
2.01.01.01.013	Trasferimenti correnti da enti e istituzioni centrali di ricerca e Istituti e stazioni sperimentali per la ricerca	0,00	62.716,24
2.01.01.01.014	Trasferimenti correnti da Stato - Fondo Sanitario Nazionale - finanziamento del Servizio sanitario nazionale	10.928.732,00	35.518.379,34
2.01.01.01.999	Trasferimenti correnti da altre Amministrazioni Centrali n.a.c.	0,00	214.164,14

INCASSI

SIOPE

Pagina 3

		Importo nel periodo	Importo a tutto il periodo
2.01.01.02.001	Trasferimenti correnti da Regioni e province autonome	6.594,27	9.687,24
2.01.01.02.008	Trasferimenti correnti da Università'	0,00	27.922,80
2.01.03.00.000	Trasferimenti correnti da Imprese	11.949,17	211.493,45
2.01.03.02.999	Altri trasferimenti correnti da altre imprese	11.949,17	211.493,45
2.01.05.00.000	Trasferimenti correnti dall'Unione Europea e dal Resto del Mondo	0,00	42.466.425,68
2.01.05.01.003	Fondo europeo per la pesca (FEP)	0,00	83.806,50
2.01.05.01.004	Fondo europeo di sviluppo regionale (FESR)	0,00	9.801.907,00
2.01.05.01.005	Fondo Sociale Europeo (FSE)	0,00	32.272.007,25
2.01.05.01.999	Altri trasferimenti correnti dall'Unione Europea	0,00	34.421,77
2.01.05.02.001	Trasferimenti correnti dal Resto del Mondo	0,00	274.283,16
3.00.00.00.000	Entrate extratributarie	5.429.758,94	47.177.366,12
3.01.00.00.000	Vendita di beni e servizi e proventi derivanti dalla gestione dei beni	450.590,54	15.453.996,56
3.01.01.00.000	Vendita di beni	1.671,35	17.577,38
3.01.01.01.004	Proventi da energia, acqua, gas e riscaldamento	1.201,35	17.107,38
3.01.01.01.999	Proventi da vendita di beni n.a.c.	470,00	470,00
3.01.02.00.000	Entrate dalla vendita e dall'erogazione di servizi	20.905,22	233.969,22
3.01.02.01.022	Proventi da servizi di accesso a banche dati e pubblicazioni on line	8.475,00	47.730,30
3.01.02.01.032	Proventi da diritti di segreteria e rogito	4.400,22	23.867,42
3.01.02.01.033	Proventi da rilascio documenti e diritti di cancelleria	2.630,00	60.038,86
3.01.02.01.035	Proventi da autorizzazioni	5.400,00	69.576,16
3.01.02.01.999	Proventi da servizi n.a.c.	0,00	32.756,48
3.01.03.00.000	Proventi derivanti dalla gestione dei beni	428.013,97	15.202.449,96
3.01.03.01.003	Proventi da concessioni su beni	63.194,09	11.993.223,50
3.01.03.02.001	Fitti di terreni e diritti di sfruttamento di giacimenti e risorse naturali	137.359,83	2.960.057,89
3.01.03.02.002	Locazioni di altri beni immobili	227.460,05	249.168,57
3.02.00.00.000	Proventi derivanti dall'attività di controllo e repressione delle irregolarità e degli illeciti	92.281,78	554.116,34
3.02.01.00.000	Entrate da amministrazioni pubbliche derivanti dall'attività di controllo e repressione delle irregolarità e degli illeciti	77.766,00	176.994,00
3.02.01.01.999	Proventi da altre multe, ammende, sanzioni e oblazioni a carico delle amministrazioni pubbliche	77.766,00	176.994,00
3.02.02.00.000	Entrate da famiglie derivanti dall'attività di controllo e repressione delle irregolarità e degli illeciti	8.413,50	155.114,46
3.02.02.01.004	Proventi da multe e sanzioni per violazioni delle norme del codice della strada a carico delle famiglie	0,00	35.456,68
3.02.02.01.999	Proventi da altre multe, ammende, sanzioni e oblazioni a carico delle famiglie	8.413,50	119.657,78
3.02.03.00.000	Entrate da Imprese derivanti dall'attività di controllo e repressione delle irregolarità e degli illeciti	6.102,28	222.007,88
3.02.03.01.999	Proventi da altre multe, ammende, sanzioni e oblazioni a carico delle imprese	6.102,28	210.569,88
3.02.03.02.001	Proventi da risarcimento danni a carico delle imprese	0,00	11.438,00

INCASSI

SIOPE

Pagina 4

		Importo nel periodo	Importo a tutto il periodo
3.03.00.00.000	Interessi attivi	70.903,67	16.583.855,56
3.03.03.00.000	Altri interessi attivi	70.903,67	16.583.855,56
3.03.03.01.001	Flussi periodici netti in entrata	0,00	16.228.239,19
3.03.03.02.999	Interessi attivi di mora da altri soggetti	60.758,94	313.725,57
3.03.03.04.001	Interessi attivi da depositi bancari o postali	0,00	28,74
3.03.03.99.001	Altri interessi attivi da Amministrazioni Centrali	1,21	4,85
3.03.03.99.002	Altri interessi attivi da Amministrazioni Locali	715,83	3.021,51
3.03.03.99.999	Altri interessi attivi da altri soggetti	9.427,69	38.835,70
3.05.00.00.000	Rimborsi e altre entrate correnti	4.815.982,95	14.585.397,66
3.05.01.00.000	Indennizzi di assicurazione	0,00	15.940,10
3.05.01.01.999	Altri indennizzi di assicurazione contro i danni	0,00	3.502,00
3.05.01.99.999	Altri indennizzi di assicurazione n.a.c.	0,00	12.438,10
3.05.02.00.000	Rimborsi in entrata	3.795.656,82	8.584.756,51
3.05.02.01.001	Rimborsi ricevuti per spese di personale (comando, distacco, fuori ruolo, convenzioni, ecc.)	0,00	754.371,05
3.05.02.02.001	Entrate per rimborsi di imposte indirette	77,45	550,73
3.05.02.02.002	Entrate da rimborsi di IVA a credito	0,00	119,90
3.05.02.02.003	Entrate da rimborsi di imposte dirette	68,00	68,00
3.05.02.03.001	Entrate da rimborsi, recuperi e restituzioni di somme non dovute o incassate in eccesso da Amministrazioni Centrali	359.234,81	359.234,81
3.05.02.03.002	Entrate da rimborsi, recuperi e restituzioni di somme non dovute o incassate in eccesso da Amministrazioni Locali	2.834,73	388.728,95
3.05.02.03.005	Entrate da rimborsi, recuperi e restituzioni di somme non dovute o incassate in eccesso da Imprese	3.433.441,83	7.068.447,59
3.05.02.03.006	Entrate da rimborsi, recuperi e restituzioni di somme non dovute o incassate in eccesso da ISP	0,00	11.910,33
3.05.02.03.008	Entrate da rimborsi, recuperi e restituzioni di somme non dovute o incassate in eccesso dal Resto del mondo	0,00	562,75
3.05.02.04.001	Incassi per azioni di regresso nei confronti di terzi	0,00	762,40
3.05.99.00.000	Altre entrate correnti n.a.c.	1.020.326,13	5.984.701,05
3.05.99.02.001	Fondi incentivanti il personale (art. 113 del d.lgs. 50/2016)	2.633,40	16.523,66
3.05.99.99.999	Altre entrate correnti n.a.c.	1.017.692,73	5.968.177,39
4.00.00.00.000	Entrate in conto capitale	21.329.458,30	115.035.624,65
4.02.00.00.000	Contributi agli investimenti	20.797.556,92	111.732.599,46
4.02.01.00.000	Contributi agli investimenti da amministrazioni pubbliche	20.797.556,92	51.872.186,56
4.02.01.01.001	Contributi agli investimenti da Ministeri	20.789.811,01	43.695.218,02
4.02.01.01.003	Contributi agli investimenti da Presidenza del Consiglio dei Ministri	7.745,91	8.176.968,54
4.02.05.00.000	Contributi agli investimenti dall'Unione Europea e dal Resto del Mondo	0,00	59.860.412,90
4.02.05.02.001	Fondo europeo per la pesca (FEP)	0,00	33.734,98
4.02.05.03.001	Fondo europeo di sviluppo regionale (FESR)	0,00	58.559.927,92
4.02.05.04.001	Fondo Sociale Europeo (FSE)	0,00	1.266.750,00
4.03.00.00.000	Altri trasferimenti in conto capitale	0,00	48.294,00

INCASSI

SIOPE

Pagina 5

		Importo nel periodo	Importo a tutto il periodo
4.03.10.00.000	Altri trasferimenti in conto capitale da amministrazioni pubbliche	0,00	48.294,00
4.03.10.01.001	Altri trasferimenti in conto capitale da Ministeri	0,00	48.294,00
4.04.00.00.000	Entrate da alienazione di beni materiali e immateriali	0,00	19.090,04
4.04.01.00.000	Alienazione di beni materiali	0,00	18.269,04
4.04.01.08.999	Alienazione di altri beni immobili n.a.c.	0,00	18.269,04
4.04.02.00.000	Cessione di Terreni e di beni materiali non prodotti	0,00	821,00
4.04.02.01.001	Cessione di Terreni agricoli	0,00	821,00
4.05.00.00.000	Altre entrate in conto capitale	531.901,38	3.235.641,15
4.05.03.00.000	Entrate in conto capitale dovute a rimborsi, recuperi e restituzioni di somme non dovute o incassate in eccesso	42.173,47	2.323.469,44
4.05.03.02.001	Entrate in conto capitale dovute a rimborsi, recuperi e restituzioni di somme non dovute o incassate in eccesso da Amministrazioni Locali	41.966,07	347.102,90
4.05.03.04.001	Entrate in conto capitale dovute a rimborsi, recuperi e restituzioni di somme non dovute o incassate in eccesso da Famiglie	0,00	1.271,04
4.05.03.05.001	Entrate in conto capitale dovute a rimborsi, recuperi e restituzioni di somme non dovute o incassate in eccesso da Imprese	207,40	1.975.095,50
4.05.04.00.000	Altre entrate in conto capitale n.a.c.	489.727,91	912.171,71
4.05.04.99.999	Altre entrate in conto capitale n.a.c.	489.727,91	912.171,71
5.00.00.00.000	Entrate da riduzione di attivita' finanziarie	408.264,78	51.011.478,50
5.03.00.00.000	Riscossione crediti di medio-lungo termine	408.264,78	1.011.478,50
5.03.06.00.000	Riscossione crediti di medio-lungo termine a tasso non agevolato da Amministrazione Pubbliche	0,00	93.456,48
5.03.06.02.017	Riscossione crediti di medio-lungo termine a tasso non agevolato da altri enti e agenzie regionali e sub regionali	0,00	93.456,48
5.03.08.00.000	Riscossione crediti di medio-lungo termine a tasso non agevolato da Imprese	408.264,78	918.022,02
5.03.08.02.001	Riscossione crediti di medio-lungo termine a tasso non agevolato da altre imprese partecipate	408.264,78	918.022,02
5.04.00.00.000	Altre entrate per riduzione di attivita' finanziarie	0,00	50.000.000,00
5.04.06.00.000	Prelevi dai conti di tesoreria statale diversi dalla Tesoreria Unica	0,00	50.000.000,00
5.04.06.01.001	Prelevi dai conti di tesoreria statale diversi dalla Tesoreria Unica	0,00	50.000.000,00
9.00.00.00.000	Entrate per conto terzi e partite di giro	15.159.212,88	60.229.941,20
9.01.00.00.000	Entrate per partite di giro	15.148.725,39	60.152.072,25
9.01.01.00.000	Altre ritenute	1.060.127,80	10.680.727,57
9.01.01.01.001	Ritenuta del 4% sui contributi pubblici	639.324,86	1.674.997,26
9.01.01.02.001	Ritenute per scissione contabile IVA (split payment)	420.802,94	9.003.621,15
9.01.01.99.999	Altre ritenute n.a.c.	0,00	2.109,16
9.01.02.00.000	Ritenute su redditi da lavoro dipendente	2.436.291,54	12.791.731,17

INCASSI

SIOPE

Pagina 6

		Importo nel periodo	Importo a tutto il periodo
9.01.02.02.001	Ritenute previdenziali e assistenziali su redditi da lavoro dipendente per conto terzi	825.286,19	4.135.979,55
9.01.02.99.999	Altre ritenute al personale dipendente per conto di terzi	86.409,42	548.132,80
9.01.03.00.000 Ritenute su redditi da lavoro autonomo		4.413,61	37.546,80
9.01.03.01.001	Ritenute erariali su redditi da lavoro autonomo per conto terzi	4.413,61	37.546,80
9.01.99.00.000 Altre entrate per partite di giro		11.647.892,44	36.642.066,71
9.01.99.01.001	Entrate a seguito di spese non andate a buon fine	24.775,00	115.461,65
9.01.99.03.001	Rimborso di fondi economici e carte aziendali	31.309,02	46.261,82
9.01.99.04.001	Reintegro disponibilita' dal conto sanita' al conto non sanita' della Regione	11.557.737,46	36.250.777,35
9.01.99.99.999	Altre entrate per partite di giro diverse	34.070,96	229.565,89
9.02.00.00.000 Entrate per conto terzi		10.487,49	77.868,95
9.02.04.00.000 Depositi di/presso terzi		10.487,49	77.868,95
9.02.04.01.001	Costituzione di depositi cauzionali o contrattuali di terzi	10.487,49	77.868,95
Entrate da regolarizzare		0,00	0,00
0.00.0 0.99.9 99	ALTRI INCASSI DA REGOLARIZZARE (riscossioni codificate dal tesoriere)	0,00	0,00
TOTALE INCASSI		105.816.513,03	756.137.415,67

INCASSI**SIOPE****Pagina 1**

Criteri di aggregazione

Categoria	Regioni e province autonome di Trento e di Bolzano
Sotto Categoria	REGIONI - GESTIONE SANITARIA
Circoscrizione	ITALIA CENTRALE
Regione	UMBRIA
Provincia	
Fascia Popolazione	
Periodo	MENSILE Dicembre 2021
Prospetto	INCASSI
Tipo Report	Semplice
Data ultimo aggiornamento	17-feb-2022
Data stampa	18-feb-2022
Importi in EURO	

INCASSI

SIOPE

Pagina 2

		Importo nel periodo	Importo a tutto il periodo
1.00.00.00.000	Entrate correnti di natura tributaria, contributiva e perequativa	406.926.682,71	1.859.119.678,42
1.01.00.00.000	Tributi	209.679.451,28	1.661.872.446,99
1.01.02.00.000	Tributi destinati al finanziamento della sanita'	209.679.451,28	1.661.872.446,99
1.01.02.01.001	Imposta regionale sulle attivita' produttive - IRAP - Sanita'	184.377.941,30	318.009.084,82
1.01.02.03.001	Compartecipazione IVA - Sanita'	0,00	1.203.317.562,66
1.01.02.04.001	Addizionale IRPEF - Sanita'	25.301.509,98	140.545.799,51
1.03.00.00.000	Fondi perequativi	197.247.231,43	197.247.231,43
1.03.01.00.000	Fondi perequativi da Amministrazioni Centrali	197.247.231,43	197.247.231,43
1.03.01.02.001	Fondo perequativo dallo Stato - Sanita'	197.247.231,43	197.247.231,43
2.00.00.00.000	Trasferimenti correnti	18.152.900,42	99.537.417,08
2.01.00.00.000	Trasferimenti correnti	18.152.900,42	99.537.417,08
2.01.01.00.000	Trasferimenti correnti da Amministrazioni pubbliche	10.810.707,00	66.353.083,86
2.01.01.01.001	Trasferimenti correnti da Ministeri	743.730,15	3.716.269,08
2.01.01.01.006	Trasferimenti correnti da enti di regolazione dell'attivita' economica	0,00	187.478,00
2.01.01.01.013	Trasferimenti correnti da enti e istituzioni centrali di ricerca e Istituti e stazioni sperimentali per la ricerca	75.700,00	105.010,00
2.01.01.01.014	Trasferimenti correnti da Stato - Fondo Sanitario Nazionale - finanziamento del Servizio sanitario nazionale	9.713.779,00	61.989.148,77
2.01.01.01.999	Trasferimenti correnti da altre Amministrazioni Centrali n.a.c.	234.220,00	234.220,00
2.01.01.02.011	Trasferimenti correnti da Aziende sanitarie locali	43.277,85	92.172,01
2.01.01.02.012	Trasferimenti correnti da Aziende ospedaliere e Aziende ospedaliere universitarie integrate con il SSN	0,00	17.620,00
2.01.01.02.018	Trasferimenti correnti da Consorzi di enti locali	0,00	9.366,00
2.01.01.02.999	Trasferimenti correnti da altre Amministrazioni Locali n.a.c.	0,00	1.800,00
2.01.03.00.000	Trasferimenti correnti da Imprese	7.342.193,42	33.184.333,22
2.01.03.02.004	Altri trasferimenti correnti da imprese: pay-back sanita' per il superamento del tetto della spesa farmaceutica ospedaliera	7.044.495,68	26.018.554,72
2.01.03.02.005	Altri trasferimenti correnti da imprese: ulteriore pay-back sanita'	291.173,15	7.136.631,71
2.01.03.02.999	Altri trasferimenti correnti da altre imprese	6.524,59	29.146,79
3.00.00.00.000	Entrate extratributarie	89.900.484,67	90.120.714,98
3.01.00.00.000	Vendita di beni e servizi e proventi derivanti dalla gestione dei beni	89.900.484,67	89.909.684,67
3.01.02.00.000	Entrate dalla vendita e dall'erogazione di servizi	89.900.484,67	89.909.684,67
3.01.02.01.025	Entrate per mobilita' sanitaria attiva	89.900.484,67	89.900.484,67
3.01.02.01.999	Proventi da servizi n.a.c.	0,00	9.200,00
3.02.00.00.000	Proventi derivanti dall'attivita' di controllo e repressione delle irregolarita' e degli illeciti	0,00	192.270,19
3.02.01.00.000	Entrate da amministrazioni pubbliche derivanti dall'attivita' di controllo e repressione delle irregolarita' e degli illeciti	0,00	192.270,19
3.02.01.01.999	Proventi da altre multe, ammende, sanzioni e oblazioni a carico delle amministrazioni pubbliche	0,00	192.270,19

INCASSI

SIOPE

Pagina 3

		Importo nel periodo	Importo a tutto il periodo
3.03.00.00.000	Interessi attivi	0,00	53,62
3.03.03.00.000	Altri interessi attivi	0,00	53,62
3.03.03.04.001	Interessi attivi da depositi bancari o postali	0,00	53,62
3.05.00.00.000	Rimborsi e altre entrate correnti	0,00	18.706,50
3.05.02.00.000	Rimborsi in entrata	0,00	18.701,50
3.05.02.03.005	Entrate da rimborsi, recuperi e restituzioni di somme non dovute o incassate in eccesso da Imprese	0,00	13.765,90
3.05.02.03.006	Entrate da rimborsi, recuperi e restituzioni di somme non dovute o incassate in eccesso da ISP	0,00	4.935,60
3.05.99.00.000	Altre entrate correnti n.a.c.	0,00	5,00
3.05.99.99.999	Altre entrate correnti n.a.c.	0,00	5,00
4.00.00.00.000	Entrate in conto capitale	857.610,04	6.505.273,09
4.02.00.00.000	Contributi agli investimenti	857.610,04	6.505.273,09
4.02.01.00.000	Contributi agli investimenti da amministrazioni pubbliche	857.610,04	6.505.273,09
4.02.01.01.001	Contributi agli investimenti da Ministeri	857.610,04	2.722.065,82
4.02.01.01.014	Contributo agli investimenti da Ministeri - finanziamento degli investimenti sanitari ai sensi dell'articolo 20 della legge 67/1988	0,00	3.783.207,27
9.00.00.00.000	Entrate per conto terzi e partite di giro	1.662.734,88	240.692.727,63
9.01.00.00.000	Entrate per partite di giro	1.662.734,88	240.692.727,63
9.01.01.00.000	Altre ritenute	16.626,23	41.283,83
9.01.01.02.001	Ritenute per scissione contabile IVA (split payment)	16.626,23	41.283,83
9.01.04.00.000	Finanziamento della gestione sanitaria dalla gestione ordinaria della Regione	1.020.000,00	2.811.155,00
9.01.04.99.999	Finanziamento regionale aggiuntivo sanita' n.a.c.	1.020.000,00	2.811.155,00
9.01.99.00.000	Altre entrate per partite di giro	626.108,65	237.840.288,80
9.01.99.02.001	Anticipazioni sanita' della tesoreria statale	0,00	220.785.847,75
9.01.99.05.001	Reintegro disponibilita' dal conto non sanita' al conto sanita' della Regione	626.108,65	17.054.441,05
Entrate da regolarizzare		0,00	0,00
0.00.0 0.99.9 99	ALTRI INCASSI DA REGOLARIZZARE (riscossioni codificate dal tesoriere)	0,00	0,00
TOTALE INCASSI		517.500.412,72	2.295.975.811,20

PAGAMENTI**SIOPE****Pagina 1****Criteri di aggregazione**

Categoria	Regioni e province autonome di Trento e di Bolzano
Sotto Categoria	REGIONI E PROVINCE AUTONOME
Circoscrizione	ITALIA CENTRALE
Regione	UMBRIA
Provincia	
Fascia Popolazione	
Periodo	MENSILE Dicembre 2021
Prospetto	PAGAMENTI
Tipo Report	Semplice
Data ultimo aggiornamento	17-feb-2022
Data stampa	18-feb-2022
Importi in EURO	

PAGAMENTI

SIOPE

Pagina 2

		Importo nel periodo	Importo a tutto il periodo
1.00.00.00.000 Spese correnti		68.461.384,92	431.971.462,40
1.01.00.00.000 Redditi da lavoro dipendente		6.860.714,36	52.646.391,66
1.01.01.00.000 Retribuzioni lorde		6.064.073,90	40.256.287,55
1.01.01.01.001	Arretrati per anni precedenti corrisposti al personale a tempo indeterminato	0,00	338.492,60
1.01.01.01.002	Voci stipendiali corrisposte al personale a tempo indeterminato	4.884.858,56	26.381.915,87
1.01.01.01.003	Straordinario per il personale a tempo indeterminato	19.580,49	343.219,32
1.01.01.01.004	Indennita' ed altri compensi, esclusi i rimborsi spesa per missione, corrisposti al personale a tempo indeterminato	640.627,56	9.446.551,40
1.01.01.01.005	Arretrati per anni precedenti corrisposti al personale a tempo determinato	0,00	3.906,27
1.01.01.01.006	Voci stipendiali corrisposte al personale a tempo determinato	484.952,77	3.226.950,23
1.01.01.01.007	Straordinario per il personale a tempo determinato	6.258,32	27.770,71
1.01.01.01.008	Indennita' ed altri compensi, esclusi i rimborsi spesa documentati per missione, corrisposti al personale a tempo determinato	4.227,97	256.671,86
1.01.01.02.002	Buoni pasto	23.568,23	230.809,29
1.01.02.00.000 Contributi sociali a carico dell'ente		796.640,46	12.390.104,11
1.01.02.01.001	Contributi obbligatori per il personale	767.721,91	11.213.804,11
1.01.02.01.002	Contributi previdenza complementare	221,97	2.766,64
1.01.02.01.999	Altri contributi sociali effettivi n.a.c.	0,00	13.544,41
1.01.02.02.001	Assegni familiari	28.696,58	230.079,75
1.01.02.02.004	Oneri per il personale in quiescenza	0,00	929.909,20
1.02.00.00.000 Imposte e tasse a carico dell'ente		691.845,49	4.843.158,13
1.02.01.00.000 Imposte, tasse e proventi assimilati a carico dell'ente		691.845,49	4.843.158,13
1.02.01.01.001	Imposta regionale sulle attivita' produttive (IRAP)	223.461,57	3.340.216,78
1.02.01.02.001	Imposta di registro e di bollo	592,00	1.828,25
1.02.01.09.001	Tassa di circolazione dei veicoli a motore (tassa automobilistica)	0,00	10.021,48
1.02.01.12.001	Imposta Municipale Propria	463.146,00	920.460,00
1.02.01.99.999	Imposte, tasse e proventi assimilati a carico dell'ente n.a.c.	4.645,92	570.631,62
1.03.00.00.000 Acquisto di beni e servizi		6.751.441,90	88.300.573,87
1.03.01.00.000 Acquisto di beni		6.773,83	273.925,45
1.03.01.01.001	Giornali e riviste	0,00	16.015,42
1.03.01.01.002	Pubblicazioni	0,00	3.900,00
1.03.01.02.001	Carta, cancelleria e stampati	0,00	30.014,06
1.03.01.02.002	Carburanti, combustibili e lubrificanti	66,01	115.682,86
1.03.01.02.003	Equipaggiamento	6.707,82	37.798,58
1.03.01.02.006	Materiale informatico	0,00	1.600,00
1.03.01.02.007	Altri materiali tecnico-specialistici non sanitari	0,00	10.171,32
1.03.01.02.009	Beni per attivita' di rappresentanza	0,00	905,24
1.03.01.02.999	Altri beni e materiali di consumo n.a.c.	0,00	57.837,97
1.03.02.00.000 Acquisto di servizi		6.744.668,07	88.026.648,42
1.03.02.01.001	Organi istituzionali dell'amministrazione - Indennita'	704,00	24.668,28
1.03.02.02.001	Rimborso per viaggio e trasloco	4.296,42	16.081,65
1.03.02.02.004	Pubblicita'	489.756,36	3.667.219,16

PAGAMENTI

SIOPE

Pagina 3

		Importo nel periodo	Importo a tutto il periodo
1.03.02.02.005	Organizzazione e partecipazione a manifestazioni e convegni	75.221,00	466.944,33
1.03.02.02.999	Altre spese per relazioni pubbliche, convegni e mostre, pubblicita' n.a.c	4.111,40	201.073,06
1.03.02.03.999	Altri aggi di riscossione n.a.c.	58.853,22	181.514,61
1.03.02.04.004	Acquisto di servizi per formazione obbligatoria	0,00	400,00
1.03.02.04.999	Acquisto di servizi per altre spese per formazione e addestramento n.a.c.	12.630,00	51.348,96
1.03.02.05.001	Telefonia fissa	306,61	446.956,88
1.03.02.05.002	Telefonia mobile	0,00	163.094,18
1.03.02.05.003	Accesso a banche dati e a pubblicazioni on line	4.077,98	101.915,05
1.03.02.05.004	Energia elettrica	63.033,15	806.298,86
1.03.02.05.005	Acqua	3.844,47	57.866,05
1.03.02.05.006	Gas	15.141,60	186.382,85
1.03.02.05.999	Utenze e canoni per altri servizi n.a.c.	33.722,81	255.794,82
1.03.02.07.001	Locazione di beni immobili	6.245,44	355.039,86
1.03.02.07.002	Noleggi di mezzi di trasporto	19.082,78	149.853,56
1.03.02.07.004	Noleggi di hardware	0,00	14.983,02
1.03.02.07.006	Licenze d'uso per software	204,38	118.795,13
1.03.02.07.007	Altre licenze	0,00	16.226,00
1.03.02.07.008	Noleggi di impianti e macchinari	0,00	134.541,60
1.03.02.07.999	Altre spese sostenute per utilizzo di beni di terzi n.a.c.	438,39	69.341,33
1.03.02.09.001	Manutenzione ordinaria e riparazioni di mezzi di trasporto ad uso civile, di sicurezza e ordine pubblico	10.467,71	53.136,89
1.03.02.09.003	Manutenzione ordinaria e riparazioni di mobili e arredi	0,00	8.139,64
1.03.02.09.004	Manutenzione ordinaria e riparazioni di impianti e macchinari	51.479,25	440.800,36
1.03.02.09.005	Manutenzione ordinaria e riparazioni di attrezzature scientifiche e sanitarie	0,00	303,38
1.03.02.09.006	Manutenzione ordinaria e riparazioni di macchine per ufficio	0,00	7.854,04
1.03.02.09.008	Manutenzione ordinaria e riparazioni di beni immobili	18.996,43	152.009,76
1.03.02.09.010	Manutenzione ordinaria e riparazioni di oggetti di valore	0,00	2.440,00
1.03.02.09.011	Manutenzione ordinaria e riparazioni di altri beni materiali	0,00	5.856,00
1.03.02.09.012	Manutenzione ordinaria e riparazioni di terreni e beni materiali non prodotti	0,00	24.036,00
1.03.02.10.001	Incarichi libero professionali di studi, ricerca e consulenza	1.555,55	24.186,18
1.03.02.11.006	Patrocinio legale	0,00	88.062,20
1.03.02.11.999	Altre prestazioni professionali e specialistiche n.a.c.	53.435,65	848.199,67
1.03.02.13.001	Servizi di sorveglianza, custodia e accoglienza	0,00	11.349,30
1.03.02.13.002	Servizi di pulizia e lavanderia	357.953,73	841.845,23
1.03.02.13.003	Trasporti, traslochi e facchinaggio	0,00	41.751,10
1.03.02.13.004	Stampa e rilegatura	30,00	14.057,02
1.03.02.13.999	Altri servizi ausiliari n.a.c.	190.978,79	709.204,10
1.03.02.15.001	Contratti di servizio di trasporto pubblico	506.000,00	62.364.595,27
1.03.02.15.005	Contratti di servizio per il conferimento in discarica dei rifiuti	0,00	627.820,78
1.03.02.16.002	Spese postali	157,99	1.929,37
1.03.02.16.999	Altre spese per servizi amministrativi	0,00	259.038,92
1.03.02.17.002	Oneri per servizio di tesoreria	9.141,50	17.933,48
1.03.02.17.999	Spese per servizi finanziari n.a.c.	0,00	48.190,00
1.03.02.18.001	Spese per accertamenti sanitari resi necessari dall'attivita' lavorativa	0,00	1.763,00
1.03.02.18.003	Acquisti di servizi sanitari per farmaceutica	0,00	2.683,63
1.03.02.18.999	Altri acquisti di servizi sanitari n.a.c.	0,00	18.559,02
1.03.02.19.001	Gestione e manutenzione applicazioni	258.530,56	1.982.317,35
1.03.02.19.003	Servizi per l'interoperabilita' e la cooperazione	202.432,90	374.916,24
1.03.02.19.004	Servizi di rete per trasmissione dati e VoIP e relativa manutenzione	0,00	5.943,84

PAGAMENTI

SIOPE

Pagina 4

		Importo nel periodo	Importo a tutto il periodo
1.03.02.19.005	Servizi per i sistemi e relativa manutenzione	34.569,00	1.001.845,08
1.03.02.19.006	Servizi di sicurezza	0,00	130.858,74
1.03.02.19.007	Servizi di gestione documentale	4.960,19	261.901,26
1.03.02.19.009	Servizi per le postazioni di lavoro e relativa manutenzione	0,00	33.001,00
1.03.02.19.010	Servizi di consulenza e prestazioni professionali ICT	3.758,00	38.758,00
1.03.02.19.011	Processi trasversali alle classi di servizio	0,00	9.821,00
1.03.02.19.999	Altri servizi informatici e di telecomunicazioni n.a.c.	0,00	178.893,06
1.03.02.99.003	Quote di associazioni	0,00	314.817,99
1.03.02.99.005	Spese per commissioni e comitati dell'Ente	3.821,95	46.940,15
1.03.02.99.010	Formazione a personale esterno all'ente	0,00	12.350,00
1.03.02.99.013	Comunicazione WEB	0,00	3.538,00
1.03.02.99.999	Altri servizi diversi n.a.c.	4.244.728,86	9.528.663,13

1.04.00.00.000 Trasferimenti correnti **46.181.635,27** **249.016.973,33**

1.04.01.00.000 Trasferimenti correnti a Amministrazioni Pubbliche **30.718.463,72** **190.079.353,55**

1.04.01.01.001	Trasferimenti correnti a Ministeri	0,00	362.806,92
1.04.01.01.002	Trasferimenti correnti a Ministero dell'Istruzione - Istituzioni scolastiche	0,00	58.879,15
1.04.01.01.003	Trasferimenti correnti a Presidenza del Consiglio dei Ministri	0,00	4.109.211,71
1.04.01.01.013	Trasferimenti correnti a enti e istituzioni centrali di ricerca e Istituti e stazioni sperimentali per la ricerca	0,00	55.000,00
1.04.01.01.999	Trasferimenti correnti a altre Amministrazioni Centrali n.a.c.	41.673,35	372.696,30
1.04.01.02.001	Trasferimenti correnti a Regioni e province autonome	0,00	75.545,20
1.04.01.02.002	Trasferimenti correnti a Province	4.436.706,88	33.784.057,70
1.04.01.02.003	Trasferimenti correnti a Comuni	7.836.399,11	58.328.869,11
1.04.01.02.005	Trasferimenti correnti a Unioni di Comuni	170.520,46	2.104.052,35
1.04.01.02.006	Trasferimenti correnti a Comunita' Montane	0,00	767.938,63
1.04.01.02.007	Trasferimenti correnti a Camere di Commercio	35.500,00	35.500,00
1.04.01.02.008	Trasferimenti correnti a Universita'	10.000,00	1.001.455,74
1.04.01.02.009	Trasferimenti correnti a Parchi nazionali e consorzi ed enti autonomi gestori di parchi e aree naturali protette	0,00	6.920,00
1.04.01.02.011	Trasferimenti correnti a Aziende sanitarie locali n.a.f.	879.808,80	1.364.272,05
1.04.01.02.012	Trasferimenti correnti a Aziende ospedaliere e Aziende ospedaliere universitarie integrate con il SSN n.a.f.	620.151,20	620.151,20
1.04.01.02.015	Trasferimenti correnti a altre Amministrazioni Locali produttrici di servizi sanitari	0,00	18.500,00
1.04.01.02.017	Trasferimenti correnti a altri enti e agenzie regionali e sub regionali	16.674.458,43	67.294.772,59
1.04.01.02.018	Trasferimenti correnti a Consorzi di enti locali	9.245,49	466.297,28
1.04.01.02.019	Trasferimenti correnti a Fondazioni e istituzioni liriche locali e a Teatri stabili di iniziativa pubblica	0,00	810.665,00
1.04.01.02.999	Trasferimenti correnti a altre Amministrazioni Locali n.a.c.	4.000,00	137.716,28
1.04.01.03.999	Trasferimenti correnti a altri Enti di Previdenza n.a.c.	0,00	83.000,00
1.04.01.04.001	Trasferimenti correnti a organismi interni e/o unita' locali della amministrazione	0,00	18.221.046,34

1.04.02.00.000 Trasferimenti correnti a Famiglie **9.000,00** **86.150,00**

1.04.02.05.999	Altri trasferimenti a famiglie n.a.c.	9.000,00	86.150,00
----------------	---------------------------------------	----------	-----------

1.04.03.00.000 Trasferimenti correnti a Imprese **13.739.902,76** **46.995.276,46**

1.04.03.01.001	Trasferimenti correnti a imprese controllate	4.214.529,60	12.298.418,21
1.04.03.02.001	Trasferimenti correnti a altre imprese partecipate	0,00	119.395,38
1.04.03.99.999	Trasferimenti correnti a altre imprese	9.525.373,16	34.577.462,87

PAGAMENTI

SIOPE

Pagina 5

		Importo nel periodo	Importo a tutto il periodo
1.04.04.00.000	Trasferimenti correnti a Istituzioni Sociali Private	1.635.193,76	11.632.810,16
1.04.04.01.001	Trasferimenti correnti a Istituzioni Sociali Private	1.635.193,76	11.632.810,16
1.04.05.00.000	Trasferimenti correnti versati all'Unione Europea e al Resto del Mondo	79.075,03	223.383,16
1.04.05.04.001	Trasferimenti correnti al Resto del Mondo	79.075,03	223.383,16
1.07.00.00.000	Interessi passivi	7.788.405,55	35.521.621,26
1.07.02.00.000	Interessi passivi su titoli obbligazionari a medio-lungo termine	0,00	10.846.501,40
1.07.02.01.001	Interessi passivi su titoli obbligazionari a medio-lungo termine a tasso fisso - valuta domestica	0,00	10.846.501,40
1.07.05.00.000	Interessi su Mutui e altri finanziamenti a medio lungo termine	3.682.035,11	8.047.170,16
1.07.05.01.001	Interessi passivi a Ministeri su mutui e altri finanziamenti a medio lungo termine	0,00	614.404,01
1.07.05.04.003	Interessi passivi a Cassa Depositi e Prestiti SPA su mutui e altri finanziamenti a medio lungo termine	3.667.004,52	7.397.941,85
1.07.05.04.004	Interessi passivi a Cassa Depositi e Prestiti - Gestione Tesoro su mutui e altri finanziamenti a medio lungo termine	15.030,59	34.824,30
1.07.06.00.000	Altri interessi passivi	4.106.370,44	16.627.949,70
1.07.06.01.001	Flussi periodici netti in uscita	4.105.551,10	16.626.860,25
1.07.06.02.999	Interessi di mora ad altri soggetti	0,00	89,89
1.07.06.99.999	Altri interessi passivi ad altri soggetti	819,34	999,56
1.09.00.00.000	Rimborsi e poste correttive delle entrate	82.166,34	700.648,41
1.09.01.00.000	Rimborsi per spese di personale (comando, distacco, fuori ruolo, convenzioni, ecc.)	63.153,10	516.051,01
1.09.01.01.001	Rimborsi per spese di personale (comando, distacco, fuori ruolo, convenzioni, ecc.)	63.153,10	516.051,01
1.09.02.00.000	Rimborsi di imposte in uscita	13.678,08	138.554,80
1.09.02.01.001	Rimborsi di imposte e tasse di natura corrente	13.678,08	138.554,80
1.09.99.00.000	Altri Rimborsi di parte corrente di somme non dovute o incassate in eccesso	5.335,16	46.042,60
1.09.99.02.001	Rimborsi di parte corrente ad Amministrazioni Locali di somme non dovute o incassate in eccesso	0,00	822,20
1.09.99.04.001	Rimborsi di parte corrente a Famiglie di somme non dovute o incassate in eccesso	150,00	2.020,71
1.09.99.05.001	Rimborsi di parte corrente a Imprese di somme non dovute o incassate in eccesso	5.185,16	43.199,69
1.10.00.00.000	Altre spese correnti	105.176,01	942.095,74
1.10.03.00.000	Versamenti IVA a debito	71,06	698,06
1.10.03.01.001	Versamenti IVA a debito per le gestioni commerciali	71,06	698,06
1.10.04.00.000	Premi di assicurazione	0,00	356.767,30
1.10.04.01.001	Premi di assicurazione su beni mobili	0,00	32.108,19
1.10.04.01.002	Premi di assicurazione su beni immobili	0,00	112.216,17
1.10.04.01.003	Premi di assicurazione per responsabilita' civile verso terzi	0,00	139.476,73
1.10.04.01.999	Altri premi di assicurazione contro i danni	0,00	72.966,21

PAGAMENTI

SIOPE

Pagina 6

		Importo nel periodo	Importo a tutto il periodo
1.10.05.00.000	Spese dovute a sanzioni, risarcimenti e indennizzi	104.305,70	563.715,28
1.10.05.01.001	Spese dovute a sanzioni	0,00	15.000,00
1.10.05.03.001	Spese per indennizzi	81.574,84	428.020,59
1.10.05.04.001	Oneri da contenzioso	22.730,86	120.694,69
1.10.99.00.000	Altre spese correnti n.a.c.	799,25	20.915,10
1.10.99.99.999	Altre spese correnti n.a.c.	799,25	20.915,10
2.00.00.00.000	Spese in conto capitale	10.338.001,52	113.098.859,66
2.02.00.00.000	Investimenti fissi lordi e acquisto di terreni	835.759,30	4.180.036,02
2.02.01.00.000	Beni materiali	537.129,18	2.302.121,56
2.02.01.01.001	Mezzi di trasporto stradali	30,00	30,00
2.02.01.01.999	Mezzi di trasporto ad uso civile, di sicurezza e ordine pubblico n.a.c.	107.025,93	193.638,66
2.02.01.03.001	Mobili e arredi per ufficio	0,00	352,58
2.02.01.03.999	Mobili e arredi n.a.c.	0,00	1.012,00
2.02.01.04.001	Macchinari	0,00	1.199,26
2.02.01.05.999	Attrezzature n.a.c.	8.326,50	38.048,73
2.02.01.06.001	Macchine per ufficio	0,00	326,96
2.02.01.07.002	Postazioni di lavoro	0,00	182.905,31
2.02.01.07.003	Periferiche	658,80	32.112,60
2.02.01.07.004	Apparati di telecomunicazione	0,00	3.117,14
2.02.01.07.005	Tablet e dispositivi di telefonia fissa e mobile	8.721,90	25.763,18
2.02.01.07.999	Hardware n.a.c.	0,00	189.720,91
2.02.01.09.010	Infrastrutture idrauliche	115.280,60	952.625,12
2.02.01.09.013	Altre vie di comunicazione	158.595,45	179.758,81
2.02.01.09.016	Impianti sportivi	138.490,00	475.877,68
2.02.01.10.004	Opere destinate al culto di valore culturale, storico ed artistico	0,00	24.129,92
2.02.01.10.999	Beni immobili di valore culturale, storico ed artistico n.a.c.	0,00	1.502,70
2.02.03.00.000	Beni immateriali	298.630,12	1.877.914,46
2.02.03.02.001	Sviluppo software e manutenzione evolutiva	202.957,01	1.085.762,68
2.02.03.02.002	Acquisto software	65.164,90	233.036,52
2.02.03.05.001	Incarichi professionali per la realizzazione di investimenti	30.508,21	362.124,00
2.02.03.99.001	Spese di investimento per beni immateriali n.a.c.	0,00	196.991,26
2.03.00.00.000	Contributi agli investimenti	9.502.242,22	108.873.253,98
2.03.01.00.000	Contributi agli investimenti a Amministrazioni pubbliche	3.668.223,95	58.255.860,34
2.03.01.01.001	Contributi agli investimenti a Ministeri	1.188.556,62	3.304.564,62
2.03.01.01.999	Contributi agli investimenti a altre Amministrazioni Centrali n.a.c.	0,00	11.464.158,28
2.03.01.02.002	Contributi agli investimenti a Province	0,00	4.255.189,46
2.03.01.02.003	Contributi agli investimenti a Comuni	1.905.576,16	18.417.676,57
2.03.01.02.006	Contributi agli investimenti a Comunita' Montane	0,00	14.000,00
2.03.01.02.008	Contributi agli investimenti a Universita'	0,00	12.000,00
2.03.01.02.012	Contributi agli investimenti a Aziende ospedaliere e Aziende ospedaliere universitarie integrate con il SSN	0,00	330.000,00
2.03.01.02.017	Contributi agli investimenti a altri enti e agenzie regionali e sub regionali	212.571,17	17.174.866,58
2.03.01.02.018	Contributi agli investimenti a Consorzi di enti locali	0,00	29.315,67

PAGAMENTI

SIOPE

Pagina 7

		Importo nel periodo	Importo a tutto il periodo
2.03.01.02.999	Contributi agli investimenti a altre Amministrazioni Locali n.a.c.	361.520,00	3.254.089,16
2.03.02.00.000	Contributi agli investimenti a Famiglie	53.210,40	2.098.428,94
2.03.02.01.001	Contributi agli investimenti a Famiglie	53.210,40	2.098.428,94
2.03.03.00.000	Contributi agli investimenti a Imprese	5.768.703,87	48.378.673,90
2.03.03.01.001	Contributi agli investimenti a imprese controllate	2.750.000,00	7.747.077,85
2.03.03.02.001	Contributi agli investimenti a altre imprese partecipate	1.494.892,00	1.494.892,00
2.03.03.03.999	Contributi agli investimenti a altre Imprese	1.523.811,87	39.136.704,05
2.03.04.00.000	Contributi agli investimenti a Istituzioni Sociali Private	12.104,00	140.290,80
2.03.04.01.001	Contributi agli investimenti a Istituzioni Sociali Private	12.104,00	140.290,80
2.04.00.00.000	Altri trasferimenti in conto capitale	0,00	45.569,66
2.04.23.00.000	Altri trasferimenti in conto capitale n.a.c. a Imprese	0,00	45.569,66
2.04.23.03.999	Altri trasferimenti in conto capitale n.a.c. a altre Imprese	0,00	45.569,66
3.00.00.00.000	Spese per incremento attivita' finanziarie	8.484.547,26	117.241.871,20
3.04.00.00.000	Altre spese per incremento di attivita' finanziarie	8.484.547,26	117.241.871,20
3.04.03.00.000	Incremento di altre attivita' finanziarie verso Imprese	3.449.995,72	3.449.995,72
3.04.03.04.999	Incremento di altre attivita' finanziarie verso altre Imprese	3.449.995,72	3.449.995,72
3.04.06.00.000	Versamenti ai conti di tesoreria statale (da parte dei soggetti non sottoposti al regime di Tesoreria Unica)	1.480.884,87	106.684.542,14
3.04.06.01.001	Versamenti ai conti di tesoreria statale (da parte dei soggetti non sottoposti al regime di Tesoreria Unica)	1.480.884,87	106.684.542,14
3.04.08.00.000	Spese da derivato di ammortamento	3.553.666,67	7.107.333,34
3.04.08.01.001	Spese derivanti dalla sottoscrizione di un derivato di ammortamento	3.553.666,67	7.107.333,34
4.00.00.00.000	Rimborso Prestiti	5.154.888,96	15.779.223,54
4.01.00.00.000	Rimborso di titoli obbligazionari	834.308,00	7.202.060,00
4.01.02.00.000	Rimborso di titoli obbligazionari a medio-lungo termine	834.308,00	7.202.060,00
4.01.02.01.002	Rimborso di titoli obbligazionari a medio-lungo termine a tasso variabile - valuta domestica	834.308,00	7.202.060,00
4.03.00.00.000	Rimborso mutui e altri finanziamenti a medio lungo termine	4.320.580,96	8.577.163,54
4.03.01.00.000	Rimborso Mutui e altri finanziamenti a medio lungo termine	4.320.580,96	8.577.163,54
4.03.01.04.003	Rimborso Mutui e altri finanziamenti a medio lungo termine a Cassa Depositi e Prestiti - Gestione CDP SPA	4.129.028,79	8.198.822,32
4.03.01.04.004	Rimborso Mutui e altri finanziamenti a medio lungo termine a Cassa Depositi e Prestiti - Gestione Tesoro	191.552,17	378.341,22
7.00.00.00.000	Uscite per conto terzi e partite di giro	15.252.868,11	63.308.073,84
7.01.00.00.000	Uscite per partite di giro	15.252.824,12	63.295.039,03

PAGAMENTI

SIOPE

Pagina 8

		Importo nel periodo	Importo a tutto il periodo
7.01.01.00.000 Versamenti di altre ritenute		1.637.862,06	10.673.973,89
7.01.01.01.001	Versamento della ritenuta del 4% sui contributi pubblici	100.454,33	1.301.672,68
7.01.01.02.001	Versamento delle ritenute per scissione contabile IVA (split payment)	1.537.407,73	9.372.301,21
7.01.02.00.000 Versamenti di ritenute su Redditi da lavoro dipendente		948.422,69	13.176.334,62
7.01.02.01.001	Versamenti di ritenute erariali su Redditi da lavoro dipendente riscosse per conto terzi	621.501,47	8.471.138,10
7.01.02.02.001	Versamenti di ritenute previdenziali e assistenziali su Redditi da lavoro dipendente riscosse per conto terzi	283.217,09	4.159.078,82
7.01.02.99.999	Altri versamenti di ritenute al personale dipendente per conto di terzi	43.704,13	546.117,70
7.01.03.00.000 Versamenti di ritenute su Redditi da lavoro autonomo		2.497,11	36.142,57
7.01.03.01.001	Versamenti di ritenute erariali su Redditi da lavoro autonomo per conto terzi	2.497,11	36.142,57
7.01.99.00.000 Altre uscite per partite di giro		12.664.042,26	39.408.587,95
7.01.99.01.001	Spese non andate a buon fine	67.516,12	99.218,99
7.01.99.03.001	Costituzione fondi economici e carte aziendali	0,00	43.450,00
7.01.99.05.001	Integrazione disponibilita' dal conto non sanita' al conto sanita' della Regione	12.581.476,99	39.089.365,93
7.01.99.99.999	Altre uscite per partite di giro n.a.c.	15.049,15	176.553,03
7.02.00.00.000 Uscite per conto terzi		43,99	13.034,81
7.02.04.00.000 Depositi di/preso terzi		43,99	13.034,81
7.02.04.02.001	Restituzione di depositi cauzionali o contrattuali di terzi	43,99	13.034,81
Pagamenti da regolarizzare		0,00	0,00
0.00.0 0.99.9 99	ALTRI PAGAMENTI DA REGOLARIZZARE (pagamenti codificati dal tesoriere)	0,00	0,00
TOTALE PAGAMENTI		107.691.690,77	741.399.490,64

PAGAMENTI**SIOPE****Pagina 1**

Criteri di aggregazione

Categoria	Regioni e province autonome di Trento e di Bolzano
Sotto Categoria	REGIONI - GESTIONE SANITARIA
Circoscrizione	ITALIA CENTRALE
Regione	UMBRIA
Provincia	
Fascia Popolazione	
Periodo	MENSILE Dicembre 2021
Prospetto	PAGAMENTI
Tipo Report	Semplice
Data ultimo aggiornamento	17-feb-2022
Data stampa	18-feb-2022
Importi in EURO	

PAGAMENTI

SIOPE

Pagina 2

		Importo nel periodo	Importo a tutto il periodo
1.00.00.00.000	Spese correnti	263.159.939,70	1.754.235.240,13
1.01.00.00.000	Redditi da lavoro dipendente	0,00	18.465,58
1.01.01.00.000	Retribuzioni lorde	0,00	13.190,30
1.01.01.01.006	Voci stipendiali corrisposte al personale a tempo determinato	0,00	13.190,30
1.01.02.00.000	Contributi sociali a carico dell'ente	0,00	5.275,28
1.01.02.01.001	Contributi obbligatori per il personale	0,00	5.275,28
1.02.00.00.000	Imposte e tasse a carico dell'ente	0,00	2.482,62
1.02.01.00.000	Imposte, tasse e proventi assimilati a carico dell'ente	0,00	2.482,62
1.02.01.01.001	Imposta regionale sulle attivita' produttive (IRAP)	0,00	2.482,62
1.03.00.00.000	Acquisto di beni e servizi	754.182,99	5.267.969,82
1.03.01.00.000	Acquisto di beni	0,00	50.459,20
1.03.01.05.999	Altri beni e prodotti sanitari n.a.c.	0,00	50.459,20
1.03.02.00.000	Acquisto di servizi	754.182,99	5.217.510,62
1.03.02.02.004	Pubblicita'	0,00	573,40
1.03.02.02.999	Altre spese per relazioni pubbliche, convegni e mostre, pubblicita' n.a.c	6.800,00	6.800,00
1.03.02.05.999	Utenze e canoni per altri servizi n.a.c.	0,00	53.507,97
1.03.02.18.009	Acquisti di servizi sanitari per assistenza ospedaliera	0,00	291.593,00
1.03.02.19.001	Gestione e manutenzione applicazioni	590.127,14	1.966.479,71
1.03.02.19.003	Servizi per l'interoperabilita' e la cooperazione	0,00	49.680,00
1.03.02.19.005	Servizi per i sistemi e relativa manutenzione	0,00	1.554.545,20
1.03.02.19.011	Processi trasversali alle classi di servizio	0,00	316.307,21
1.03.02.99.010	Formazione a personale esterno all'ente	14.625,00	835.088,28
1.03.02.99.999	Altri servizi diversi n.a.c.	142.630,85	142.935,85
1.04.00.00.000	Trasferimenti correnti	262.405.756,71	1.748.914.195,25
1.04.01.00.000	Trasferimenti correnti a Amministrazioni Pubbliche	262.405.756,71	1.748.759.625,99
1.04.01.01.006	Trasferimenti correnti a enti di regolazione dell'attivita' economica	0,00	36.497,40
1.04.01.01.013	Trasferimenti correnti a enti e istituzioni centrali di ricerca e Istituti e stazioni sperimentali per la ricerca	0,00	22.000,00
1.04.01.01.999	Trasferimenti correnti a altre Amministrazioni Centrali n.a.c.	25.048,00	25.048,00
1.04.01.02.003	Trasferimenti correnti a Comuni	30.000,00	103.100,00
1.04.01.02.005	Trasferimenti correnti a Unioni di Comuni	0,00	15.750,00
1.04.01.02.008	Trasferimenti correnti a Universita'	0,00	862.928,43
1.04.01.02.011	Trasferimenti correnti a Aziende sanitarie locali n.a.f.	0,00	1.712.738,16
1.04.01.02.012	Trasferimenti correnti a Aziende ospedaliere e Aziende ospedaliere universitarie integrate con il SSN n.a.f.	149.449,00	504.965,58
1.04.01.02.014	Trasferimenti correnti a Istituti di ricovero e cura a carattere scientifico pubblici n.a.f.	15.000,00	15.000,00
1.04.01.02.017	Trasferimenti correnti a altri enti e agenzie regionali e sub regionali	1.184.459,71	14.265.394,72
1.04.01.02.018	Trasferimenti correnti a Consorzi di enti locali	0,00	463.600,00
1.04.01.02.020	Trasferimenti correnti a Aziende sanitarie locali a titolo di finanziamento del servizio sanitario nazionale	177.389.205,02	1.254.690.688,34

PAGAMENTI

SIOPE

Pagina 3

		Importo nel periodo	Importo a tutto il periodo
1.04.01.02.021	Trasferimenti correnti a Aziende sanitarie locali a titolo di finanziamento di livelli di assistenza superiori ai livelli essenziali di assistenza (LEA)	1.000.000,00	2.000.000,00
1.04.01.02.025	Trasferimenti correnti a Aziende ospedaliere e Aziende ospedaliere universitarie integrate con il SSN a titolo di finanziamento del servizio sanitario nazionale	81.962.594,98	473.305.915,36
1.04.01.02.038	Trasferimenti correnti a Regioni - Fondo Sanitario Nazionale	650.000,00	650.000,00
1.04.01.02.999	Trasferimenti correnti a altre Amministrazioni Locali n.a.c.	0,00	86.000,00
1.04.04.00.000 Trasferimenti correnti a Istituzioni Sociali Private		0,00	154.569,26
1.04.04.01.001	Trasferimenti correnti a Istituzioni Sociali Private	0,00	154.569,26
1.09.00.00.000 Rimborsi e poste correttive delle entrate		0,00	32.126,86
1.09.99.00.000 Altri Rimborsi di parte corrente di somme non dovute o incassate in eccesso		0,00	32.126,86
1.09.99.02.001	Rimborsi di parte corrente ad Amministrazioni Locali di somme non dovute o incassate in eccesso	0,00	12.016,27
1.09.99.05.001	Rimborsi di parte corrente a Imprese di somme non dovute o incassate in eccesso	0,00	20.110,59
2.00.00.00.000 Spese in conto capitale		104.186,00	9.316.892,72
2.02.00.00.000 Investimenti fissi lordi e acquisto di terreni		104.186,00	656.822,17
2.02.03.00.000 Beni immateriali		104.186,00	656.822,17
2.02.03.02.001	Sviluppo software e manutenzione evolutiva	104.186,00	656.822,17
2.03.00.00.000 Contributi agli investimenti		0,00	8.660.070,55
2.03.01.00.000 Contributi agli investimenti a Amministrazioni pubbliche		0,00	8.660.070,55
2.03.01.02.011	Contributi agli investimenti a Aziende sanitarie locali	0,00	3.314.971,52
2.03.01.02.012	Contributi agli investimenti a Aziende ospedaliere e Aziende ospedaliere universitarie integrate con il SSN	0,00	1.316.771,44
2.03.01.02.023	Contributi agli investimenti, finanziati dallo Stato ai sensi dell'art. 20 della legge 67/1988, a Aziende sanitarie locali	0,00	3.668.650,88
2.03.01.02.028	Contributi agli investimenti, finanziati dallo Stato ai sensi dell'art. 20 della legge 67/1988, a Aziende ospedaliere e Aziende ospedaliere universitarie integrate con il SSN	0,00	359.676,71
7.00.00.00.000 Uscite per conto terzi e partite di giro		409.180.577,06	433.933.068,09
7.01.00.00.000 Uscite per partite di giro		409.180.577,06	433.933.068,09
7.01.01.00.000 Versamenti di altre ritenute		1.226,23	30.819,83
7.01.01.02.001	Versamento delle ritenute per scissione contabile IVA (split payment)	1.226,23	30.819,83
7.01.02.00.000 Versamenti di ritenute su Redditi da lavoro dipendente		0,00	5.358,07
7.01.02.01.001	Versamenti di ritenute erariali su Redditi da lavoro dipendente riscosse per conto terzi	0,00	4.430,19
7.01.02.02.001	Versamenti di ritenute previdenziali e assistenziali su Redditi da lavoro dipendente riscosse per conto terzi	0,00	927,88
7.01.03.00.000 Versamenti di ritenute su Redditi da lavoro autonomo		0,00	805,42
7.01.03.01.001	Versamenti di ritenute erariali su Redditi da lavoro autonomo per conto terzi	0,00	805,42

PAGAMENTI**SIOPE****Pagina 4**

		Importo nel periodo	Importo a tutto il periodo
7.01.99.00.000 Altre uscite per partite di giro		409.179.350,83	433.896.084,77
7.01.99.02.001	Chiusura anticipazioni sanita' della tesoreria statale	397.617.873,84	397.617.873,84
7.01.99.04.001	Integrazione disponibilita' dal conto sanita' al conto non sanita' della Regione	11.561.476,99	36.278.210,93
Pagamenti da regolarizzare		0,00	0,00
0.00.0 0.99.9 99	ALTRI PAGAMENTI DA REGOLARIZZARE (pagamenti codificati dal tesoriere)	0,00	0,00
TOTALE PAGAMENTI		672.444.702,76	2.197.485.200,94

Allegato S1

RENDICONTO GENERALE ESERCIZIO FINANZIARIO ANNO 2021

Elenco dei residui attivi provenienti dagli esercizi anteriori
a quello di competenza, distintamente
per esercizio di provenienza e per capitolo

epf	Capitolo	Descrizione Capitolo	Titolo	Importi residui	Reversali al 31/12/2021	Maggiori entrate	Minori entrate	Residuo da mantenere
1994	01904_E	FONDI PROVENIENTI DAL MINISTERO DELL'AMBIENTE PER IL FINANZIAMENTO DEGLI INTERVENTI PREVISTI DAL PROGRAMMA DEAC DI CUI ALL'INTESA DEL 27.3.1991	4	912.379,19	0,00	0,00	0,00	912.379,19
1997	01907_E	FONDI PER IL FINANZIAMENTO DEL PROGRAMMATRIENNALE PER LA TUTELA AMBIENTALE. ART.8 L.28.8.89N.305	4	1.782.702,83	0,00	0,00	0,00	1.782.702,83
1999	01973_E	ART.20,C.3- FONDI DEL MINISTERO BILANCIO E PROGRAMMAZIONE ECONOMICA PER FINANZIAMENTO DEL 95% DELLA SPESA RELATIVA ALLA II FASE DEL PROGRAMMA PLURIENNALE DI INTERVENTI IN MATERIA DI EDILIZIA SANITARIA ASS	4	11.069,45	0,00	0,00	0,00	11.069,45
1999	02642_E	ART.20,C.3- CONTRIBUTO DA PARTE PER RESIDENZA SANITARIA ASSISTENZIALE PER DISABILI 'LEGRAZIE' DI TERNI PROGRAMMA PLURIENNALE INVESTIMENTI IN SANITA' ART.20, LEGGE 1.3.88N.67-II FASE	4	440.537,73	0,00	0,00	0,00	440.537,73

epf	Capitolo	Descrizione Capitolo	Titolo	Importi residui	Reversali al 31/12/2021	Maggiori entrate	Minori entrate	Residuo da mantenere
2000	02944_E	FONDI PER PROGRAMMI OPERATIVI MULTIREGIONALI.PRO-GETTO FORMAZIONE PER L'APPRENDISTATO NELLEIMPRESARTIGIANE N. 940029I3 ASSE 2 QUOTA FONDOLEGGE183/87	2	51.826,74	0,00	0,00	0,00	51.826,74
2001	02320_E	FONDI PROVENIENTI DAL MINISTERO DELL'AMBIENTE PER IL FINANZIAMENTO DEL PIANO STRAORDINARIO DICOI-LETTAMENTO E DEPURAZIONE. L. 23.05.97 N.135.	4	900.942,42	900.942,13	0,00	0,00	0,29
2002	03400_E	COSTITUZIONE DEPOSITI CAUZIONALI E PER SPESE CONTRATTUALI.	9	206,58	0,00	0,00	0,00	206,58
2003	00155_E	IMPOSTA REGIONALE SUI RIFIUTI SOLIDI E FANGHIALABILI, L.R. 21.10.97 N.30	1	621.851,47	0,00	0,00	0,00	621.851,47
2003	01140_E	FONDI PER L'ATTUAZIONE DEL PROGRAMMAMCOMUNITARIO INTERREG III B-MEDOC.C.PROGETTO 'AMAT'-COFINANZIAM.COMUNITARIO FESR.(RIF. S/UPB05.1.006 - CAP. 5.150/8038)	2	27.279,94	0,00	0,00	0,00	27.279,94

epf	Capitolo	Descrizione Capitolo	Titolo	Importi residui	Reversali al 31/12/2021	Maggiori entrate	Minori entrate	Residuo da mantenere
2003	01142_E	FONDI PER L'ATTUAZIONE DEL PROGRAMMACOMUNITARIOINTERREG III B- MEDOCC. PROGETTO 'ROL'. COFINANZIA MENTO COMUNITARIO FESR. (RIF. S/UPB05.1.006 - CAP. 05152/8038)	2	9.122,11	0,00	0,00	0,00	9.122,11
2003	01143_E	FONDI PER L'ATTUAZIONE DEL PROGRAMMACOMUNITARIOINTERREG III B-CADSES .PROGETTO 'RDA-netCEDA 2'. COFINANZIAMENTO COMUNITARIO FESR. CAPOFILAREGIONE ABRUZZO(RIF. S/UPB 05.1.006 - CAP.5153/8038).	2	9.672,14	0,00	0,00	0,00	9.672,14
2003	02095_E	DOCUP 2000/2006 - FONDI L.183/87 PER INTERVENTI INMATERIA DI PESCA PROFESSIONALE EACQUACOLTURA. REG.CE 1263/99 - SFOP. (RIF. - CAPP.7651/8025 - 7652/8025 -7653/8025)	2	43.698,78	0,00	0,00	0,00	43.698,78
2003	02096_E	DOCUP 2000/2006- FONDI CE PER INTERVENTI INMATERIA DI PESCA PROFESSIONALE E ACQUACOLTURA- REGCE 1263DEL 1999-SFOP.(RIF. CAPP. 7651/8055-7652/8055 -7653/8055)	2	27.883,51	0,00	0,00	0,00	27.883,51
2003	02130_E	FONDI PER L'ATTUAZIONE DEL PROGRAMMACOMUNITARIOINTERREG III B- MEDOCC. PROGETTOAMAT.COFINANZIA MEN-TO NAZIONALE.	2	27.279,94	0,00	0,00	0,00	27.279,94

epf	Capitolo	Descrizione Capitolo	Titolo	Importi residui	Reversali al 31/12/2021	Maggiori entrate	Minori entrate	Residuo da mantenere
2003	02132_E	FONDI PER L'ATTUAZIONE DEL PROGRAMMACOMUNITARIOINTERREG III B-MEDOC.C.PROGETTOROL-COFINANZIAM.NAZIONALE.	2	9.186,92	0,00	0,00	0,00	9.186,92
2004	00155_E	IMPOSTA REGIONALE SUI RIFIUTI SOLIDI E FANGHIPALABILI, L.R. 21.10.97 N.30	1	1.265.979,59	0,00	0,00	0,00	1.265.979,59
2004	02034_E	FONDI PROVENIENTI DALLA REGIONE MOLISE INQUALITA'DI CAPOFILA PER LA REALIZZAZIONE DELPROGETTOARCHEOSITES RELATIVO AL PROGRAMMACOMUNITARIOINTERREG III B CADSES. FONDICOMUNITARI.	2	95.711,27	0,00	0,00	0,00	95.711,27
2004	02095_E	DOCUP 2000/2006 - FONDI L.183/87 PER INTERVENTI INMATERIA DI PESCA PROFESSIONALE EACQUACOLTURA.REG.CE 1263/99 - SFOP.(RIF. - CAPP.7651/8025 - 7652/8025 -7653/8025)	2	43.890,00	0,00	0,00	0,00	43.890,00
2004	02096_E	DOCUP 2000/2006-FONDI CE PER INTERVENTI INMATERIA DI PESCA PROFESSIONALE E ACQUACOLTURA-REGCE 1263DEL 1999-SFOP.(RIF. CAPP. 7651/8055-7652/8055 -7653/8055)	2	45.850,00	0,00	0,00	0,00	45.850,00

epf	Capitolo	Descrizione Capitolo	Titolo	Importi residui	Reversali al 31/12/2021	Maggiori entrate	Minori entrate	Residuo da mantenere
2004	02660_E	ART.20,C.3- FONDI DELLO STATO PEINTERVENTI PER INVESTIMENTI IN SANITA' DI CUI ALL'ACCORDO DI PROGRAMMA TRA MINISTERO DELLA SALUTE - TESORO - REGIONE DELL' UMBRIA. LEGGEN.67/88. (RIF. S/UPB	4	212.575,28	0,00	0,00	0,00	212.575,28
2005	00155_E	IMPOSTA REGIONALE SUI RIFIUTI SOLIDI E FANGHIALABILI, L.R. 21.10.97 N.30	1	286.377,22	0,00	0,00	0,00	286.377,22
2005	01134_E	FONDI PER IL PROGETTO HARMO-TEN FINANZIATI NELL'AMBITO DEL PROGRAMMA COMUNITARIO E-TEN.(RIF.S/UPB 05.1.006 - CAP. 5158).	2	8.218,91	0,00	0,00	0,00	8.218,91
2005	01948_E	FONDI PER PROGETTI REGIONALI AFFERENTI ALL'ARISER-VA DI PREMIALITA' DEL PON OB.3PROGRAMMAZIONE2000/2006 - COFINANZIAMENTO STATALE.(RIF. S/UPB 11.1.002 - CAP. 2920/8021).	2	831.130,36	0,00	0,00	0,00	831.130,36
2005	01949_E	FONDI PER PROGETTI REGIONALI AFFERENTI ALL'ARISER-VA DI PREMIALITA' DEL PON OB 3 - PROGRAMMAZIONE2000/2006-COFINANZIAMENTO F.S.E.(RIF. S/UPB 11.1.002 - CAP. 2920/8023).	2	680.018,68	0,00	0,00	0,00	680.018,68

epf	Capitolo	Descrizione Capitolo	Titolo	Importi residui	Reversali al 31/12/2021	Maggiori entrate	Minori entrate	Residuo da mantenere
2005	02095_E	DOCUP 2000/2006 - FONDI L.183/87 PER INTERVENTI INMATERIA DI PESCA PROFESSIONALE EACQUACOLTURA.REG.CE 1263/99 - SFOP.(RIF. - CAPP.7651/8025 - 7652/8025 -7653/8025)	2	1.760,00	0,00	0,00	0,00	1.760,00
2005	02096_E	DOCUP 2000/2006-FONDI CE PER INTERVENTI INMATERIA DI PESCA PROFESSIONALE E ACQUACOLTURA- REGCE 1263DEL 1999-SFOP.(RIF. CAPP. 7651/8055-7652/8055 -7653/8055)	2	2.510,00	0,00	0,00	0,00	2.510,00
2005	02151_E	FONDI PER L'ATTUAZIONE DEL PROGRAMMACOMUNITARIOINTERREG III C EAST- PROGETTOMONOPI.COFINANZIAMENTO NAZIONALE ECOMUNITARIO.(RIF. S/UPB 05.1.006 - CAP. 5157 VOCI8021 E 8038)	2	30.506,37	0,00	0,00	0,00	30.506,37
2006	01139_E	FONDI PER L'ATTUAZIONE DEL PROGRAMMACOMUNITARIOINTERREG III C - PROGETTOPAGUS- COFINANZIAMENTOCOMUNITARIO FEDER (FESR).	2	303.217,80	0,00	0,00	0,00	303.217,80

epf	Capitolo	Descrizione Capitolo	Titolo	Importi residui	Reversali al 31/12/2021	Maggiori entrate	Minori entrate	Residuo da mantenere
2006	02066_E	FONDI EROGATI DALLA REGIONE PIEMONTE CAPOFILADIRICERCA PER LA REALIZZAZIONE DEL PROGRAMMADELMINISTERO DELLA SANITA': UNA VALUTAZIONENAZIONALE DEI CENTRI DI SALUTE MENTALE NEITERRITORI ITA-LIANI-	2	4.000,00	0,00	0,00	0,00	4.000,00
2006	02097_E	FONDO SOCIALE EUROPEO PER INIZIATIVA COMUNITARIAICEQUAL.(RIF. CAP. 9258/8045).	2	243.442,90	0,00	0,00	0,00	243.442,90
2006	02098_E	FONDO DI ROTAZIONE INIZIATIVA COMUNITARIA ICEQUAL(RIF. - CAP. 9258/8025).	2	180.694,00	0,00	0,00	0,00	180.694,00
2006	02129_E	FONDI PER L'ATTUAZIONE DEL PROGRAMMACOMUNITARIOINTERREG III C-PROGETTOPAGUS.COFINANZIAMENTON AZIONALE.	2	26.626,42	0,00	0,00	0,00	26.626,42
2006	03400_E	COSTITUZIONE DEPOSITI CAUZIONALI E PER SPESECONTRATTUALI.	9	309,87	0,00	0,00	0,00	309,87
2010	00951_E	TRASFERIMENTI DALLE PROVINCE E DA COMUNI PER IVASU TRASPORTOPUBBLICO LOCALE PER L'ATTUAZIONEDELL'ART.19 D.LGS422/97.	2	366.294,49	0,00	0,00	0,00	366.294,49

epf	Capitolo	Descrizione Capitolo	Titolo	Importi residui	Reversali al 31/12/2021	Maggiori entrate	Minori entrate	Residuo da mantenere
2010	02158_E	COFINANZIAMENTO STATALE PER OBIETTIVO 3 2007/2013-PROGRAMMA DI COOPERAZIONE INTERREG IV C - PROGETTO REVERSE PER IL MIGLIORAMENTO DELL'EFFICACIA DELLE POLITICHE DI SVILUPPO REGIONALE CONNESSE ALLABIODIVE	2	22.072,46	0,00	0,00	22.072,46	0,00
2011	03850_E	PARTITE DI GIRO DIVERSE.- ALTRE RITENUTEN.A.C.	9	21.082,98	0,00	0,00	0,00	21.082,98
2012	00121_E	ART.20,C.2- IMPOSTA REGIONALE SULLE ATTIVITA' PRODUTTIVE ART. 1 DEL D.LGS N. 446/97. SANITA'.	1	42.605.229,19	0,00	0,00	0,00	42.605.229,19
2012	00921_E	FONDI DELLA REGIONE EMILIA ROMAGNA PER IL FINANZIAMENTO DEL PROGETTO S.I.N.S.E. (SISTEMA INFORMATIVO NAZIONALE SUI SERVIZI SOCIOEDUCATIVI).(RIF. S/UPB 10.1.008 - CAP. 955)	2	3.040,00	3.007,71	0,00	0,00	32,29
2012	01965_E	ART.20,C.2- ENTRATE E PRESTAZIONI SANITARIE EROGATE DA AZIENDE ED ENTI DEL SERVIZIO SANITARIO REGIONALE A CITTADINI RESIDENTI IN ALTRE REGIONI REGOLATE IN REGIME DI MOBILITA' (RIF. S/UPB12.1.005 - CAP.2	3	2.785.969,00	0,00	0,00	0,00	2.785.969,00
2012	03850_E	PARTITE DI GIRO DIVERSE.- ALTRE RITENUTEN.A.C.	9	29.040,38	0,00	0,00	0,00	29.040,38

epf	Capitolo	Descrizione Capitolo	Titolo	Importi residui	Reversali al 31/12/2021	Maggiori entrate	Minori entrate	Residuo da mantenere
2013	01546_E	ART.20,C.2- RISORSE PER MOBILITA' ATTIVAINTERNAZIONALE (RIF.S/UBP 12.1.005 - CAP. 2268)	2	0,02	0,00	0,00	0,00	0,02
2013	01811_E	FONDI DEL MINISTERO DEGLI AFFARI ESTERI (M.A.E.)DADESTINARE AL FINANZIAMENTO DEL PROGETTO DICOOPERAZIONE INTERNAZIONALE 'CAMERA ARBITRALEPALE-STINESE'.(RIF. S/UPB 01.1.007 - CAP. 1017)	2	188.878,41	0,00	0,00	0,00	188.878,41
2013	01850_E	ART.20,C.2- FONDO PER INDENNITA' PER ABBATTIMENTO DEGLI ANIMALI - (RIF. CAP. 2320 _S)	2	306.000,00	0,00	0,00	0,00	306.000,00
2013	03850_E	PARTITE DI GIRO DIVERSE.- ALTRE RITENUTEN.A.C.	9	324,84	0,00	0,00	0,00	324,84
2014	00121_E	ART.20,C.2- IMPOSTA REGIONALE SULLE ATTIVITA'PRODUTTIVE ART. 1 DEL D.LGS N. 446/97. SANITA'.	1	42.281.665,82	0,00	0,00	0,00	42.281.665,82
2014	00358_E	ART.20,C.2- FONDO PEREQUATIVO NAZIONALE - ART. 7DEL D.LGS 18/2/2000 N. 56. SANITA'.	1	80.800.263,76	80.800.263,76	0,00	0,00	0,00
2014	02171_E	ART.20,C.2- QUOTA FONDO SANITARIO NAZIONALEVINCOLATO - FIBROSICISTICA (RIF. CAP. 2470/S)	2	19.838,00	0,00	0,00	0,00	19.838,00

epf	Capitolo	Descrizione Capitolo	Titolo	Importi residui	Reversali al 31/12/2021	Maggiori entrate	Minori entrate	Residuo da mantenere
2014	02231_E	ART.20,C.3- FINANZIAMENTO ACCORDINVESTIMENTI SANITARI EX ART. 20 L.67/1988STIPULATO IL 5/3/2013 CON IL MINISTERO DELLASALUTE - QUOTA95% A CARICO STATO PER OSPEDALEDI CITTA' DI CASTELLO (CAP. 7180	4	230.481,07	0,00	0,00	0,00	230.481,07
2014	02232_E	ART.20,C.3- FINANZIAMENTO ACCORDINVESTIMENTI SANITARI EX ART. 20 L.67/1988STIPULATO IL 5/3/2013 CON IL MINISTERO DELLASALUTE - QUOTA 95% A CARICO STATO PER CITA' DICASTELLO SEDE EX INAM (CAP. 0718	4	49.091,62	0,00	0,00	0,00	49.091,62
2014	02233_E	ART.20,C.3- FINANZIAMENTO ACCORDINVESTIMENTI SANITARI EX ART. 20 L.67/1988STIPULATO IL 5/3/2013 CON IL MINISTERO DELLASALUTE - QUOTA95% A CARICO STATO PER OSPEDALECASTIGLION DEL LAGO. (CAP. 07182	4	4.315.681,30	1.601.227,30	0,00	0,00	2.714.454,00
2014	02234_E	ART.20,C.3- FINANZIAMENTO ACCORDINVESTIMENTI SANITARI EX ART. 20 L.67/1988STIPULATO IL 5/3/2013 CON IL MINISTERO DELLASALUTE - QUOTA95% A CARICO STATO PER OSPEDALECITTA' DELLA PIEVE. (CAP. 07183/	4	1.540.644,78	1.006.240,84	0,00	0,00	534.403,94

epf	Capitolo	Descrizione Capitolo	Titolo	Importi residui	Reversali al 31/12/2021	Maggiori entrate	Minori entrate	Residuo da mantenere
2014	02235_E	ART.20,C.3- FINANZIAMENTO ACCORDINVESTIMENTI SANITARI EX ART. 20 L.67/1988STIPULATO IL 5/3/2013 CON IL MINISTERO DELLASALUTE - QUOTA95% A CARICO STATO PER AREADISTRETTUALE DEL LAGO TRASIMENO.(CAP	4	2.970.178,80	0,00	0,00	0,00	2.970.178,80
2014	02236_E	ART.20,C.3- FINANZIAMENTO ACCORDINVESTIMENTI SANITARI EX ART. 20 L.67/1988STIPULATO IL 5/3/2013 CON IL MINISTERO DELLASALUTE - QUOTA95% A CARICO STATO PER RSAS.MARGHERITA. (CAP. 07185/8021_S)	4	1.128.600,00	707.071,73	0,00	0,00	421.528,27
2014	02238_E	ART.20,C.3- FINANZIAMENTO ACCORDINVESTIMENTI SANITARI EX ART. 20 L.67/1988STIPULATO IL 5/3/2013 CON IL MINISTERO DELLASALUTE - QUOTA95% A CARICO STATO PER DSM AZIENDAUSL UMBRIA 2. (CAP. 07187/802	4	149.625,00	0,00	0,00	0,00	149.625,00
2014	02239_E	ART.20,C.3- FINANZIAMENTO ACCORDINVESTIMENTI SANITARI EX ART. 20 L.67/1988STIPULATO IL 5/3/2013 CON IL MINISTERO DELLASALUTE - QUOTA95% A CARICO STATO PER OSPEDALE DINORCIA. (CAP. 07188/8021_S)	4	99.750,00	0,00	0,00	0,00	99.750,00

epf	Capitolo	Descrizione Capitolo	Titolo	Importi residui	Reversali al 31/12/2021	Maggiori entrate	Minori entrate	Residuo da mantenere
2014	02240_E	ART.20,C.3- FINANZIAMENTO ACCORDINVESTIMENTI SANITARI EX ART. 20 L.67/1988STIPULATO IL 5/3/2013 CON IL MINISTERO DELLASALUTE - QUOTA95% A CARICO STATO PERAGGIORNAMENTO APPARECCHIATURE AZIENDA U.S.I.	4	12.403,30	0,00	0,00	0,00	12.403,30
2014	02241_E	ART.20,C.3- FINANZIAMENTO ACCORDINVESTIMENTI SANITARI EX ART. 20 L.67/1988STIPULATO IL 5/3/2013 CON IL MINISTERO DELLASALUTE - QUOTA95% A CARICO STATO PER OSPEDALE DICASCIA. (CAP. 07190/8021_S)	4	168.650,00	0,00	0,00	0,00	168.650,00
2014	02242_E	ART.20,C.3- FINANZIAMENTO ACCORDINVESTIMENTI SANITARI EX ART. 20 L.67/1988STIPULATO IL 5/3/2013 CON IL MINISTERO DELLASALUTE - QUOTA95% A CARICO STATO PER OSPEDALEEHOSPICE SPOLETO (CAP. 07191/8021	4	159.600,00	159.599,46	0,00	0,00	0,54
2014	02243_E	ART.20,C.3- FINANZIAMENTO ACCORDINVESTIMENTI SANITARI EX ART. 20 L.67/1988STIPULATO IL 5/3/2013 CON IL MINISTERO DELLASALUTE - QUOTA95% A CARICO STATO PER CASA DELLASALUTE TREVÌ. (CAP. 07192/8021_	4	88.000,00	0,00	0,00	0,00	88.000,00

epf	Capitolo	Descrizione Capitolo	Titolo	Importi residui	Reversali al 31/12/2021	Maggiori entrate	Minori entrate	Residuo da mantenere
2014	02245_E	ART.20,C.3- FINANZIAMENTO ACCORDINVESTIMENTI SANITARI EX ART. 20 L.67/1988STIPULATO IL 5/3/2013 CON IL MINISTERO DELLASALUTE - QUOTA95% A CARICO STATO PERDIGITALIZZAZIONI IMMAGINI AZIENDA U.S.L. UMB	4	191.909,40	0,00	0,00	0,00	191.909,40
2014	02246_E	ART.20,C.3- FINANZIAMENTO ACCORDINVESTIMENTI SANITARI EX ART. 20 L.67/1988STIPULATO IL 5/3/2013 CON IL MINISTERO DELLASALUTE - QUOTA95% A CARICO STATO PER OSPEDALENARNI AMELIA. (CAP. 07195/8021_S)	4	17.650.000,00	0,00	0,00	0,00	17.650.000,00
2014	02247_E	ART.20,C.3- FINANZIAMENTO ACCORDINVESTIMENTI SANITARI EX ART. 20 L.67/1988STIPULATO IL 5/3/2013 CON IL MINISTERO DELLASALUTE - QUOTA95% A CARICO STATO PER ADEGUAMENTOANTISISMICO AZIENDA OSPEDALIERA	4	3.964.000,00	0,00	0,00	0,00	3.964.000,00

epf	Capitolo	Descrizione Capitolo	Titolo	Importi residui	Reversali al 31/12/2021	Maggiori entrate	Minori entrate	Residuo da mantenere
2014	02248_E	ART.20,C.3- FINANZIAMENTO ACCORDIINVESTIMENTI SANITARI EX ART. 20 L.67/1988STIPULATO IL 5/3/2013 CON IL MINISTERO DELLASALUTE - QUOTA95% A CARICO STATO PER ADEGUAMENTOCPI, IMPIANTI ELETTRICI, AZIEN	4	3.420.000,00	0,00	0,00	0,00	3.420.000,00
2014	02250_E	ART.20,C.3- FINANZIAMENTO ACCORDIINVESTIMENTI SANITARI EX ART. 20 L.67/1988STIPULATO IL 5/3/2013 CON IL MINISTERO DELLASALUTE - QUOTA95% A CARICO STATO PER DIAGNOSTICAPER IMMAGINI E RADIOLOGIA AZIEN	4	4.370.000,00	0,00	0,00	0,00	4.370.000,00
2014	02251_E	ART.20,C.3- FINANZIAMENTO ACCORDIINVESTIMENTI SANITARI EX ART. 20 L.67/1988STIPULATO IL 5/3/2013 CON IL MINISTERO DELLASALUTE - QUOTA95% A CARICO STATO PER MEDICINANUCLEARE IN CONTINUITA' CON PET-TA	4	1.805.000,00	0,00	0,00	0,00	1.805.000,00

epf	Capitolo	Descrizione Capitolo	Titolo	Importi residui	Reversali al 31/12/2021	Maggiori entrate	Minori entrate	Residuo da mantenere
2014	02253_E	ART.20,C.3- FINANZIAMENTO ACCORDINVESTIMENTI SANITARI EX ART. 20 L.67/1988STIPULATO IL 5/3/2013 CON IL MINISTERO DELLASALUTE - QUOTA 95% A CARICO STATO PER RISANAMENTOCONSERVATIVO E MESSA IN SICUREZ	4	300.907,52	297.988,65	0,00	0,00	2.918,87
2014	02254_E	ART.20,C.3- FINANZIAMENTO ACCORDINVESTIMENTI SANITARI EX ART. 20 L.67/1988STIPULATO IL 5/3/2013 CON IL MINISTERO DELLASALUTE - QUOTA 95% A CARICO STATO PER ADEGUAMENTOSTANDARD QUALITATIVI DEL PRESI	4	1.848.427,25	0,00	0,00	0,00	1.848.427,25
2014	02255_E	ART.20,C.3- FINANZIAMENTO ACCORDINVESTIMENTI SANITARI EX ART. 20 L.67/1988STIPULATO IL 5/3/2013 CON IL MINISTERO DELLASALUTE - QUOTA95% A CARICO STATO PER COSTRUZIONEBUNKER AZIENDA OSPEDALIERA TERN	4	2.375.000,00	0,00	0,00	0,00	2.375.000,00
2014	02262_E	ART.20,C.3- FINANZIAMENTO ACCORDINVEST. SANITARI EX ART. 20 L.67/1988 STIPULATOIL 5/3/2013 CON MINISTERO SALUTE - QUOTA 95% ACARICO STATO PER RISTRUTT. E ABBATTIMENTO BARRIERARCH. DISTRETTO 3 FO	4	70.375,00	0,00	0,00	0,00	70.375,00

epf	Capitolo	Descrizione Capitolo	Titolo	Importi residui	Reversali al 31/12/2021	Maggiori entrate	Minori entrate	Residuo da mantenere
2014	02263_E	ART.20,C.3- FINANZIAMENTO ACCORDINVESTIMENTI SANITARI EX ART. 20 L.67/1988STIPULATO IL 5/3/2013 CON IL MINISTERO DELLASALUTE - QUOTA 95% A CARICO STATO PER INTERVENTODI NATURA EDILIZIA E COMPLETAME	4	38.374,99	11.079,29	0,00	0,00	27.295,70
2014	02264_E	ART.20,C.3- FINANZIAMENTO ACCORDINVESTIMENTI SANITARI EX ART. 20 L.67/1988STIPULATO IL 5/3/2013 CON IL MINISTERO DELLASALUTE - QUOTA 95% A CARICO STATO PER OSPEDALESAN MATTEO DEGLI INFERMI PRONTO S	4	149.625,01	0,00	0,00	0,00	149.625,01
2014	02265_E	ART.20,C.3- FINANZIAMENTO ACCORDINVESTIMENTI SANITARI EX ART. 20 L.67/1988STIPULATO IL 5/3/2013 CON MINISTERO SALUTE - QUOTA 95% A CARICO STATO PER LAVORI DI RISTRUTT.SERVIZIO ANATOMIA PATOLOGICA	4	586.580,83	0,00	0,00	0,00	586.580,83
2014	03400_E	COSTITUZIONE DEPOSITI CAUZIONALI E PER SPESECONTRATTUALI.	9	800,00	0,00	0,00	0,00	800,00
2014	03850_E	PARTITE DI GIRO DIVERSE.- ALTRE RITENUTEN.A.C.	9	1.682,84	10,34	0,00	939,66	732,84
2015	00155_E	IMPOSTA REGIONALE SUI RIFIUTI SOLIDI E FANGHIPALABILI, L.R. 21.10.97 N.30	1	253.189,02	0,00	0,00	0,00	253.189,02

epf	Capitolo	Descrizione Capitolo	Titolo	Importi residui	Reversali al 31/12/2021	Maggiori entrate	Minori entrate	Residuo da mantenere
2015	00500_E	PROVENTI DERIVANTI DA SANZIONI AMMINISTRATIVEVARIE A CARICO DELLE AMMINISTRAZIONI PUBBLICHE	3	5.000,00	0,00	0,00	0,00	5.000,00
		FONDI PROVENIENTI DALL'ASL N. 2LANCIANO-VASTO-CHIETI (AFFIDATARIA DEL PROGETTO)PER LA REALIZZA-ZIONE DEL PROGETTO 'NIOD', FINANZIATO DAL DIPARTI-MENTO NAZIONALE POLITICHEANTIDROGA (D.P.A.) DELLAPRESIDE	2	19.231,00	0,00	0,00	0,00	19.231,00
2015	01098_E	FONDO PER GLI INTERVENTI PER LA SALVAGUARDIADELPATRIMONIO PAESISTICO, ARCHEOLOGICO,STORICO EDAR-TISTICO DELLE CITTA' DI TODI ED ORVIETO.DECRETODEL MINISTRO LL.PP. N.719/97	4	194.014,72	0,00	0,00	0,00	194.014,72
		FONDI COMUNITARI YEI PER PROGRAMMA PON YEYDECR.DIR. 237/2014 E CONVENZIONE CON REGIONEUMBRIA DEL29/04/2014	2	1.254.926,98	0,00	0,00	0,00	1.254.926,98
2015	01204_E	FONDI DEL MINISTERO DEGLI AFFARI ESTERI (M.A.E.)DADESTINARE AL FINANZIAMENTO DEL PROGETTO DICOOPERAZIONE INTERNAZIONALE 'CAMERA ARBITRALEPALE-STINESE'.(RIF. S/UPB 01.1.007 - CAP. 1017)	2	364.476,00	0,00	0,00	0,00	364.476,00

epf	Capitolo	Descrizione Capitolo	Titolo	Importi residui	Reversali al 31/12/2021	Maggiori entrate	Minori entrate	Residuo da mantenere
2015	01991_E	MUTUO CASSA DDPP.PER INTERVENTI STRADA TREVALLI,TRATTO EGGI-S.SABINO.L.443/2001.	4	1.755.370,95	0,00	0,00	0,00	1.755.370,95
2015	02006_E	QUOTA DEL FONDO SANITARIO INTERREGIONALEDESTINATAA SPESE DI INVESTIMENTO(ART.1 D.L.28.7.89N.265)(Rif. S/UPB 12.2.003 - Cap. 7284)	4	78.833,19	0,00	0,00	0,00	78.833,19
2015	02093_E	FONDO EUROPEO PER LA PESCA (FEP) 2007/2013.FONDILEGGE 183/87.(RIF. CAPP. 8500/8025 - 8501/8025 - 8502/8025).	2	31.445,68	0,00	0,00	0,00	31.445,68
2015	02094_E	FONDO EUROPEO PER LA PESCA (FEP) 2007/2013.FONDICOMUNITARI.(RIF. CAPP. 8500/8056 -8501/8056- 8502/8056).	2	23.073,08	0,00	0,00	0,00	23.073,08
2015	02438_E	RECUPERO DA PERSONALE DIPENDENTE DELLE SPESE SOSTENUTE DALLA REGIONE PER REGOLARIZZAZIONE MULTE, SANZIONI, OBLAZIONI	3	527,68	0,00	0,00	0,00	527,68
2015	02887_E	FONDI DEL MINISTERO DEGLI AFFARI ESTERI PER ILFI-NANZIAMENTO DEL PROGRAMMA DI COOPERAZIONEDECENTRATA 'BRASIL PROXIMO' - CINQUE REGIONIITALIANEPER LO SVILUPPO LOCALE INTEGRATO INBRASILE.(RIF. CAP. 73	2	1.905.451,43	0,00	0,00	0,00	1.905.451,43

epf	Capitolo	Descrizione Capitolo	Titolo	Importi residui	Reversali al 31/12/2021	Maggiori entrate	Minori entrate	Residuo da mantenere
2015	A0500_E	PROVENTI DERIVANTI DA SANZIONI AMMINISTRATIVE A CARICO DELLE FAMIGLIE	3	165,00	0,00	0,00	0,00	165,00
2015	A2093_E	FONDO EUROPEO PER LA PESCA (FEP)2007/2013.FONDILEGGE 183/87.(RIF. CAPP. 8500/8025-8501/8025 -8502/8025).	4	1.412,83	0,00	0,00	0,00	1.412,83
2015	A2094_E	FONDO EUROPEO PER LA PESCA (FEP)2007/2013.FONDICOMUNITARI.(RI F. CAPP. 8500/8056-8501/8056-8502/8056).	2	18.000,00	0,00	0,00	0,00	18.000,00
2015	A2315_E	CONTRIBUTI DELLO STATO, DI ALTRI ENTI ED ORGANISMI PER INTERVENTI DI SOCCORSO NELLE ZONE DELLA VALNERINA COLPITE DAL TERREMOTO DEL 19 E20 SETTEMBRE 1979. LEGGE 3/4/1980 N. 115 E ART.15 BIS DELLA LEGGE 26.2.96 N	4	152.844,80	0,00	0,00	152.844,80	0,00
2015	A2993_E	POR FESR 2007-2013 - QUOTA COMUNITARIA (RIF. S/CAPP. DAL 6700 AL 6722 VOCE 8038)	2	193.576,71	0,00	0,00	0,00	193.576,71
2015	B0500_E	PROVENTI DERIVANTI DA SANZIONI AMMINISTRATIVE A CARICO DELLE IMPRESE	3	44.306,70	0,00	0,00	0,00	44.306,70
2015	C3850_E	PARTITE DI GIRO DIVERSE. - ALTRE ENTRATE	9	70,58	0,00	0,00	70,58	0,00
2016	00121_E	ART.20,C.2- IMPOSTA REGIONALE SULLE ATTIVITA' PRODUTTIVE ART. 1 DEL D.LGS N. 446/97. SANITA'.	1	52.160.137,13	52.160.137,13	0,00	0,00	0,00

epf	Capitolo	Descrizione Capitolo	Titolo	Importi residui	Reversali al 31/12/2021	Maggiori entrate	Minori entrate	Residuo da mantenere
2016	00131_E	ART.20,C.2- ADDIZIONALE REGIONALE ALL'I.R.P.E.F.ART. 50D.LGSN. 446/97. SANITA'.	1	4.451.133,97	4.451.133,97	0,00	0,00	0,00
2016	00152_E	TASSA AUTOMOBILISTICA REGIONALE-RECUPERO ANNIPREGRESSI.	1	20.306.651,24	633.624,26	0,00	0,00	19.673.026,98
2016	00155_E	IMPOSTA REGIONALE SUI RIFIUTI SOLIDI E FANGHIALABILI, L.R. 21.10.97 N.30	1	234.469,69	0,00	0,00	0,00	234.469,69
2016	00358_E	ART.20,C.2- FONDO PEREQUATIVO NAZIONALE - ART. 7DEL D.LGS 18/2/2000 N. 56. SANITA'.	1	84.280.464,02	84.280.464,02	0,00	0,00	0,00
2016	00500_E	PROVENTI DERIVANTI DA SANZIONI AMMINISTRATIVEVARIE A CARICO DELLE AMMINISTRAZIONI PUBBLICHE	3	65.702,32	0,00	0,00	23.005,32	42.697,00
2016	00939_E	FONDI PROVENIENTI DALL'OSPEDALE PEDIATRICO BANBINGESU' CAOFILA PER IL PROGETTO SPIF - SCREENINGPEDIATRICO IPERCOLESTEROLEMIA FAMILIARE.(RIF. CAP. 02109_S)	2	45.500,00	0,00	0,00	0,00	45.500,00
2016	01158_E	FONDO PER GLI INTERVENTI PER LA SALVAGUARDIADELPATRIMONIO PAESISTICO, ARCHEOLOGICO,STORICO EDAR-TISTICO DELLE CITTA' DI TODI ED ORVIETO.DECRETODEL MINISTRO LL.PP. N.719/97	4	120.575,40	0,00	0,00	0,00	120.575,40

epf	Capitolo	Descrizione Capitolo	Titolo	Importi residui	Reversali al 31/12/2021	Maggiori entrate	Minori entrate	Residuo da mantenere
2016	01202_E	QUOTA FONDO SOCIALE EUROPEO PER PROGRAMMA PONYDECR. DIR. 237/2014 E CONVENZIONE CONREGIONEUMBRIA DEL 29/04/2014.	2	498.551,83	0,00	0,00	0,00	498.551,83
2016	01204_E	FONDI COMUNITARI YEI PER PROGRAMMA PON YEYDECR.DIR. 237/2014 E CONVENZIONE CON REGIONEUMBRIA DEL29/04/2014	2	1.346.340,71	0,00	0,00	0,00	1.346.340,71
2016	01535_E	ART.20,C.2 - RISORSE DEL MINISTERO DELLA SALUTE PER RIMBORSO ALLE REGIONI PER L'ACQUISTO DI FARMACI INNOVATIVI, F.S.N. VINCOLATO ED EXTRA F.S.N. - DECRETO 09/10/2015.(RIF. CAP. 02296_5)	2	1.937,41	0,00	0,00	0,00	1.937,41
2016	01576_E	RISOR DEL MINISTERO DEL LAVORO E DELLE POLITICHE SOCIALI PER IL PROGETTO P.I.P.I.(PROGRAMMADI INTERVENTI PER LA PREVENZIONE DELL'ISTITUZIONALIZZAZI ONE)(RIF. CAP. 2579/5)	2	904,50	0,00	0,00	0,00	904,50
2016	01763_E	FONDI MINISTERO LAVORO E POLITICHE SOCIALI PERCOFINANZ. PROGRAMMA PON YEI . DECR. DIR. 237/2014ECONVENZIONE CON REGIONE UMBRIA DEL 29/04/2014	2	226.288,67	0,00	0,00	0,00	226.288,67

epf	Capitolo	Descrizione Capitolo	Titolo	Importi residui	Reversali al 31/12/2021	Maggiori entrate	Minori entrate	Residuo da mantenere
2016	01862_E	FONDI PER ACCORDO DI PROGRAMMA QUADRO IN MATERIADIDIFESA DEL SUOLO (D.L.180/98 CONVERTITO IN LEGGE 03/08/1998, N. 267).	4	864.979,07	0,00	0,00	0,00	864.979,07
2016	01904_E	FONDI PROVENIENTI DAL MINISTERO DELL'AMBIENTE PER IL FINANZIAMENTO DEGLI INTERVENTI PREVISTO DAL PROGRAMMA DEAC DI CUI ALL'INTESA DEL 27.3.1991	4	30.176,75	0,00	0,00	0,00	30.176,75
2016	01907_E	FONDI PER IL FINANZIAMENTO DEL PROGRAMMATRIENNALE PER LA TUTELA AMBIENTALE. ART.8 L.28.8.89N.305	4	1.027,91	0,00	0,00	0,00	1.027,91
2016	02093_E	FONDO EUROPEO PER LA PESCA (FEP) 2007/2013.FONDILEGGE 183/87.(RIF. CAPP. 8500/8025 - 8501/8025 - 8502/8025).	2	36.226,21	0,00	0,00	0,00	36.226,21
2016	02094_E	FONDO EUROPEO PER LA PESCA (FEP) 2007/2013.FONDICOMUNITARI.(RIF. CAPP. 8500/8056 - 8501/8056 - 8502/8056).	2	33.028,90	0,00	0,00	0,00	33.028,90
2016	02169_E	ART.20,C.2- QUOTA FONDO SANITARIO NAZIONALE VINCOLATO - BORSE DI STUDIO MEDICINA GENERALE. I.GS.256/91. (RIF. CAP. 2260_S)	2	0,32	0,00	0,00	0,00	0,32

epf	Capitolo	Descrizione Capitolo	Titolo	Importi residui	Reversali al 31/12/2021	Maggiori entrate	Minori entrate	Residuo da mantenere
2016	02436_E	INTROITI DERIVANTI DA SANZIONI A CARICO DEGLI ATIPER IL MANCATO RISPETTO DEGLI OBIETTIVI MINIMIDIRACCOLTA DIFFERENZIATA. ART. 21, COMMA 3DELLA L.R. 13.5.2009, N. 11.(RIF. S/UPB 05.1.010 -CAP.5116)	3	107.459,00	99.228,00	19.723,00	27.954,00	0,00
2016	02551_E	PROVENTI RELATIVI ALLA COLTIVAZIONE DI MATERIALI DICAVA-ART.12,LR 3/1/2000,N.2,MODIFICATA DALLA LR29/12/2003, N.26 E ART. 16, LR 26/11/2015, N.17.(RIF. CAP. 05944 _S)	3	540.933,94	0,00	0,00	0,00	540.933,94
2016	02887_E	FONDI DEL MINISTERO DEGLI AFFARI ESTERI PER IL FINANZIAMENTO DEL PROGRAMMA DI COOPERAZIONE DECENTRATA 'BRASIL PROXIMO' - CINQUE REGIONI ITALIANE PER LO SVILUPPO LOCALE INTEGRATO IN BRASILE.(RIF. CAP. 73	2	1.195.037,23	0,00	0,00	0,00	1.195.037,23
2016	02994_E	POR FESR 2007-2013 - QUOTA NAZIONALE (RIF. S/CAPP.DAL 6700 AL 6722 VOCE 8025)	4	10.887.531,31	1.620.502,19	0,00	0,00	9.267.029,12

epf	Capitolo	Descrizione Capitolo	Titolo	Importi residui	Reversali al 31/12/2021	Maggiori entrate	Minori entrate	Residuo da mantenere
2016	03232_E	FINANZIAMENTO CASSA DD.PP A CARICO DEL MINISTERO DELLE INFRASTRUTTURE E DEI TRASPORTI DESTINATO ALLA REALIZZAZIONE DELL'INTERVENTO DI CUI ALLA L.166/2002 - PIATTAFORME LOGISTICHE UMBRE - DECRETO INTERMINISTE	4	145.313,03	0,00	0,00	0,00	145.313,03
2016	A0500_E	PROVENTI DERIVANTI DA SANZIONI AMMINISTRATIVE VARIE A CARICO DELLE FAMIGLIE	3	6.388,00	240,00	0,00	0,00	6.148,00
2016	A0660_E	FONDI PER LA REALIZZAZIONE DEI PROGRAMMI DI EDILIZIA RESIDENZIALE DI CUI ALLA LEGGE 5/8/1978 N. 457	4	186.012,41	0,00	0,00	0,00	186.012,41
2016	A1202_E	QUOTA FONDO SOCIALE EUROPEO PER PROGRAMMA PON YEI DECR. DIR. 237/2014 E CONVENZIONE CON REGIONE UMBRIA DEL 29/04/2014. ALTRI CONTR. INVEST. DA U.E.	4	337.500,00	0,00	0,00	0,00	337.500,00
2016	A1204_E	FONDI COMUNITARI YEI PER PROGRAMMA PON YEY DECR. DIR. 237/2014 E CONVENZIONE CON REGIONE UMBRIA DEL 29/04/2014 - ALTRI CONTR. INV. DA U.E.	4	337.500,00	0,00	0,00	0,00	337.500,00

epf	Capitolo	Descrizione Capitolo	Titolo	Importi residui	Reversali al 31/12/2021	Maggiori entrate	Minori entrate	Residuo da mantenere
2016	A1763_E	FONDI MINISTERO LAVORO E POLITICHE SOCIALI PER COFINANZ. PROGRAMMA PON YEL. DECR. DIR. 237/2014 ECONVENZIONE CON REGIONE UMBRIA DEL 29/04/2014 -CONTR. INVEST. AMM. CENTRALI	4	225.000,00	0,00	0,00	0,00	225.000,00
2016	A2094_E	FONDO EUROPEO PER LA PESCA (FEP)2007/2013.FONDICOMUNITARI.(RI F. CAPP. 8500/8056-8501/8056-8502/8056).	2	12.253,85	0,00	0,00	0,00	12.253,85
2016	A2315_E	CONTRIBUTI DELLO STATO, DI ALTRI ENTI ED ORGANISMI PER INTERVENTI DI SOCCORSO NELLE ZONE DELLA VALNERINA COLPITE DAL TERREMOTO DEL 19 E20 SETTEMBRE 1979. LEGGE 3/4/1980 N. 115 E ART. 15 BIS DELLA LEGGE 26.2.96 N	4	213.331,36	0,00	0,00	213.331,36	0,00
2016	A2993_E	POR FESR 2007-2013 - QUOTA COMUNITARIA (RIF. S/CAPP. DAL 6700 AL 6722 VOCE 8038)	2	13.446,23	0,00	0,00	0,00	13.446,23
2016	A2994_E	POR FESR 2007-2013 - QUOTA NAZIONALE (RIF. S/CAPP. DAL 6700 AL 6722 VOCE 8025)	2	17.765,98	0,00	0,00	0,00	17.765,98
2016	B0500_E	PROVENTI DERIVANTI DA SANZIONI AMMINISTRATIVE VARIE A CARICO DELLE IMPRESE	3	498.181,84	5.482,30	0,00	302.167,21	190.532,33

epf	Capitolo	Descrizione Capitolo	Titolo	Importi residui	Reversali al 31/12/2021	Maggiori entrate	Minori entrate	Residuo da mantenere
2016	B3060_E	RECUPERO DI SOMME CORRISPOSTE SU STANZIAMENTI DI SPESE CORRELATE A DESTINAZIONE VINCOLATA DAREISCRIVERE IN BILANCIO L.R.28/2/2000 N.13.ENTR. C.CAPITALE NON DOVUTE DA AMM. LOCALI.	4	13.180,13	0,00	0,00	0,00	13.180,13
2016	E3060_E	RECUPERO DI SOMME CORRISPOSTE SU STANZIAMENTI DI SPESE CORRELATE A DESTINAZIONE VINCOLATA DAREISCRIVERE IN BILANCIO L.R.28/2/2000 N.13.ENTR. C.CAPITALE NON DOVUTE DA IMPRESE	4	91.585,00	0,00	0,00	4.410,00	87.175,00
2016	Q2800_E	RIMBORSI E CONTRIBUTI PROVENTI DIVERSI. - ALTRI INTERESSI ATTIVI DIVERSI	3	14.372,49	0,00	0,00	0,00	14.372,49
2017	00121_E	ART.20,C.2- IMPOSTA REGIONALE SULLE ATTIVITA' PRODUTTIVE ART. 1 DEL D.LGS N. 446/97. SANITA'.	1	18.218.386,02	0,00	0,00	0,00	18.218.386,02
2017	00131_E	ART.20,C.2- ADDIZIONALE REGIONALE ALL'I.R.P.E.F.ART. 50D.LGSN. 446/97. SANITA'.	1	10.400.795,25	0,00	0,00	0,00	10.400.795,25
2017	00152_E	TASSA AUTOMOBILISTICA REGIONALE- RECUPERO ANNIPREGRESSI.	1	11.992.182,77	486.348,15	0,00	5.185,05	11.500.649,57

epf	Capitolo	Descrizione Capitolo	Titolo	Importi residui	Reversali al 31/12/2021	Maggiori entrate	Minori entrate	Residuo da mantenere
2017	00221_E	CANONI DERIVANTI DALLE AUTORIZZAZIONI E CONCESSIO-NI IN MATERIA DI STRADE TRASFERITE ALDEMANIO RE-GIONALE AI SENSI DEL D.LGS.112/98.	3	929,62	0,00	0,00	0,00	929,62
2017	00358_E	ART.20,C.2- FONDO PEREQUATIVO NAZIONALE - ART. 7DEL D.LGS 18/2/2000 N. 56. SANITA'.	1	8.783.731,36	0,00	0,00	0,00	8.783.731,36
2017	00570_E	FONDI DELLA PCM DERIVANTI DALLA CONTABILITA' SPECIALE N.6040 INTESATA AL PGR PER PERSONALE REGIONALE COMANDATO PRESSO U.S.R. UMBRIA - TRASF. CORR. AMIM. CENTRALI - (RIF.CAP. 2876_5)	2	2.571,68	2.571,68	0,00	0,00	0,00
2017	01156_E	FONDI PER IL RIFINANZIAMENTO DELLA LEGGE22.12.97N.545, AI FINI DEL DEFINITIVOCONSOLIDAMENTO DELLARUPE DI ORVIETO E DEL COLLE DITODI LEGGE 23.7.97N.242.(RIF. S/UPB 04.2.002 -CAPP.8608/4030 E 8608/4040)	4	50.000,00	0,00	0,00	0,00	50.000,00
2017	01158_E	FONDO PER GLI INTERVENTI PER LA SALVAGUARDIADELPATRIMONIO PAESISTICO, ARCHEOLOGICO,STORICO EDAR-TISTICO DELLE CITTA' DI TODI ED ORVIETO.DECRETODEL MINISTRO LL.PP. N.719/97	4	98.575,40	0,00	0,00	0,00	98.575,40

epf	Capitolo	Descrizione Capitolo	Titolo	Importi residui	Reversali al 31/12/2021	Maggiori entrate	Minori entrate	Residuo da mantenere
2017	01202_E	QUOTA FONDO SOCIALE EUROPEO PER PROGRAMMA PONYDECR. DIR. 237/2014 E CONVENZIONE CONREGIONEUMBRIA DEL 29/04/2014.	2	780.773,08	0,00	0,00	0,00	780.773,08
2017	01204_E	FONDI COMUNITARI YEI PER PROGRAMMA PON YEYDECR.DIR. 237/2014 E CONVENZIONE CON REGIONEUMBRIA DEL29/04/2014	2	780.773,08	0,00	0,00	0,00	780.773,08
2017	01535_E	ART.20,C.2 - RISORSE DEL MINISTERO DELLA SALUTE PER RIMBORSO ALLE REGIONI PER L'ACQUISTO DI FARMACI INNOVATIVI, F.S.N. VINCOLATO ED EXTRA F.S.N. - DECRETO 09/10/2015.(RIF. CAP. 02296_5)	2	22.307,30	0,00	0,00	0,00	22.307,30
2017	01593_E	ART.20,C.2- L. 147/2013, ART.1 COMMA 229 E L. 190/014 ART. 1 COMMA 167: QUOTE DEL FONDO SANITARIO NAZIONALE DESTINATE AL FINANZIAMENTO DEGLI ACCERTAMENTI DIAGNOSTICI NEONATALI PER LA DIAGNOSI PRECOCE	2	149.943,71	0,00	0,00	0,00	149.943,71

epf	Capitolo	Descrizione Capitolo	Titolo	Importi residui	Reversali al 31/12/2021	Maggiori entrate	Minori entrate	Residuo da mantenere
2017	01595_E	RISORSE DEL MINISTERO DEL LAVORO PER IL PROGETTOSPERIMENTALE IN MATERIA DI VITA INDIPENDENTE ED INCLUSIONE SOCIALE NELLA SOCIETA' DELLE PERSONE CONDISABILITA' - DECRETO N. 289 DEL 03/12/2014 - COD. PR	2	80.000,00	0,00	0,00	0,00	80.000,00
2017	01763_E	FONDI MINISTERO LAVORO E POLITICHE SOCIALI PERCOFINANZ. PROGRAMMA PON YEI. DECR. DIR. 237/2014ECONVENZIONE CON REGIONE UMBRIA DEL 29/04/2014	2	567.297,71	0,00	0,00	0,00	567.297,71
2017	01943_E	FONDI DELLA PRESIDENZA DEL CONSIGLIO DEIMINISTRIPER PAGAMENTO RATE MUTUO - DEC.MINISTERODELL'AM-BIENTE 15/11/2002, GIA' CONTABILITA'SPECIALE N.3070 (RIF.S/UPB 15.1.002-CAP.6092 E UPB15.3.001-CAP.9779)	2	141.142,81	0,00	0,00	0,00	141.142,81
2017	01965_E	ART.20,C.2- ENTRATE E PRESTAZIONI SANITARIEEROGATE DA AZIENDE ED ENTI DEL SERVIZIO SANITARIOREGIONALE A CITTADINI RESIDENTI IN ALTRE REGIONIREGOLATE IN REGIME DI MOBILITA'. (RIF. S/UPB12.1.005 - CAP.2	3	25.677.943,00	0,00	0,00	0,00	25.677.943,00

epf	Capitolo	Descrizione Capitolo	Titolo	Importi residui	Reversali al 31/12/2021	Maggiori entrate	Minori entrate	Residuo da mantenere
2017	02169_E	ART.20,C.2- QUOTA FONDO SANITARIO NAZIONALEVINCOLATO -BORSE DI STUDIO MEDICINA GENERALE.LGS.256/91. (RIF. CAP. 2260_S)	2	0,47	0,00	0,00	0,00	0,47
2017	02216_E	ART.20, C.2 - MINISTERO DELLA SALUTE QUOTA DEL FSNRELATIVA AL NUOVO PIANO VACCINI -TRASF. CORR. DA AMM. CENTRALI	2	1.499.353,88	0,00	0,00	0,00	1.499.353,88
2017	02217_E	ART.20, C.2 - MINISTERO DELLA SALUTE QUOTA DEL FSNRELATIVO FONDO ASSUNZIONI STABILIZZAZIONI - TRASF.CORR. DA AMM. CENTRALI	2	1.124.515,41	0,00	0,00	0,00	1.124.515,41
2017	02436_E	INTROITI DERIVANTI DA SANZIONI A CARICO DEGLIATIPER IL MANCATO RISPETTO DEGLI OBIETTIVI MINIMIRACCOLTA DIFFERENZIATA. ART. 21, COMMA 3DELLAL.R. 13.5.2009, N. 11.(RIF. S/UPB 05.1.010 -CAP.5116)	3	72.036,00	77.766,00	13.470,00	7.740,00	0,00
2017	02437_E	RECUPERI DAL PERSONALE REGIONALE PER SOMME DOVUTEATITOLO DI CONTRIBUTI SOSPESI A CAUSA DEL SISMADEL1997. ART. 3, COMMA 2, LEGGE22/12/2008,N.201.(RIF. S/UPB 02.1.005 - CAP. 335)	3	9.696,00	550,73	0,00	0,00	9.145,27

epf	Capitolo	Descrizione Capitolo	Titolo	Importi residui	Reversali al 31/12/2021	Maggiori entrate	Minori entrate	Residuo da mantenere
2017	02551_E	PROVENTI RELATIVI ALLA COLTIVAZIONE DI MATERIALIDICAVA-ART.12,LR 3/1/2000,N.2,MODIFICATA DALLA LR29/12/2003, N.26 E ART. 16, LR 26/11/2015, N.17.(RIF. CAP. 05944_ S)	3	14.926,12	0,00	0,00	0,00	14.926,12
2017	02993_E	POR FESR 2007-2013 - QUOTA COMUNITARIA(RIF.-S/CAPP. DAL 6700 AL 6722 VOCE 8038)	4	888.085,78	888.085,78	0,00	0,00	0,00
2017	02994_E	POR FESR 2007-2013 - QUOTA NAZIONALE(RIF. S/CAPP.DAL 6700 AL 6722 VOCE 8025)	4	3.203.003,80	0,00	0,00	11,95	3.202.991,85
2017	03232_E	FINANZIAMENTO CASSA DD.PP A CARICO DELMINISTERODELLE INFRASTRUTTURE E DEI TRASPORTIDESTINATOALLA REALIZZAZIONE DELL'INTERVENTO DI CUIALLA L.166/2002 - PIATTAFORME LOGISTICHE UMBRE - DECRETointerministe	4	179.018,26	0,00	0,00	0,00	179.018,26
2017	03850_E	PARTITE DI GIRO DIVERSE.- ALTRE RITENUTEN.A.C.	9	10.296,28	2.098,82	0,00	0,00	8.197,46
2017	A0500_E	PROVENTI DERIVANTI DA SANZIONI AMMINISTRATIVEVARIE A CARICO DELLE FAMIGLIE	3	36.645,00	13.874,38	0,00	9.983,00	12.787,62
2017	A0503_E	PROVENTI DERIVANTI DA SANZIONI AMMINISTRATIVE VARIE EX L.R. 10/2015 A CARICO DELLE FAMIGLIE(RIF. CAP. 00808_ S)	3	17.395,33	0,00	0,00	0,00	17.395,33

epf	Capitolo	Descrizione Capitolo	Titolo	Importi residui	Reversali al 31/12/2021	Maggiori entrate	Minori entrate	Residuo da mantenere
2017	A0660_E	FONDI PER LA REALIZZAZIONE DEI PROGRAMMI DI EDILIZIA RESIDENZIALE DI CUI ALLA LEGGE 5/8/1978 N. 457	4	280.933,66	0,00	0,00	0,00	280.933,66
2017	A1202_E	QUOTA FONDO SOCIALE EUROPEO PER PROGRAMMA PON YEI DECR. DIR. 237/2014 E CONVENZIONE CON REGIONE UMBRIA DEL 29/04/2014. ALTRI CONTR. INVEST. DA U.E.	4	3.408,75	0,00	0,00	0,00	3.408,75
2017	A1204_E	FONDI COMUNITARI YEI PER PROGRAMMA PON YEY DECR. DIR. 237/2014 E CONVENZIONE CON REGIONE UMBRIA DEL 29/04/2014 - ALTRI CONTR. INV. DA U.E.	4	3.408,75	0,00	0,00	0,00	3.408,75
2017	A1763_E	FONDI MINISTERO LAVORO E POLITICHE SOCIALI PER COFINANZ. PROGRAMMA PON YEI . DECR. DIR. 237/2014 E CONVENZIONE CON REGIONE UMBRIA DEL 29/04/2014 - CONTR. INVEST. AMM. CENTRALI	4	2.272,50	0,00	0,00	0,00	2.272,50
2017	A2993_E	POR FESR 2007-2013 - QUOTA COMUNITARIA (RIF. S/CAPP. DAL 6700 AL 6722 VOCE 8038)	2	13.533,49	0,00	0,00	0,00	13.533,49
2017	A2994_E	POR FESR 2007-2013 - QUOTA NAZIONALE (RIF. S/CAPP. DAL 6700 AL 6722 VOCE 8025)	2	17.881,51	0,00	0,00	0,00	17.881,51
2017	A3850_E	PARTITE DI GIRO DIVERSE: - ENTRATE A SEGUITO SPESE NON ANDATE A BUON FINE	9	136,50	0,00	0,00	0,00	136,50

epf	Capitolo	Descrizione Capitolo	Titolo	Importi residui	Reversali al 31/12/2021	Maggiori entrate	Minori entrate	Residuo da mantenere
2017	B0500_E	PROVENTI DERIVANTI DA SANZIONI AMMINISTRATIVEVARIE A CARICO DELLE IMPRESE	3	644.309,31	99.164,36	0,00	314.564,96	230.579,99
2017	B0503_E	PROVENTI DERIVANTI DA SANZIONI AMMINISTRATIVE VARIE EX L.R. 10/2015 A CARICO DELLE IMPRESE(RIF. CAP. 00808_S)	3	112.000,00	0,00	0,00	0,00	112.000,00
2017	E3060_E	RECUPERO DI SOMME CORRISPOSTE SU STANZIAMENTI DISPESE CORRELATE A DESTINAZIONE VINCOLATA DAREISCRIVERE IN BILANCIO L.R.28/2/2000 N.13.ENTR. C.CAPITALE NON DOVUTE DA IMPRESE	4	424.404,94	0,00	0,00	0,00	424.404,94
2017	U2800_E	RIMBORSI E CONTRIBUTI PROVENTI DIVERSI. - RIMBORSIRECUPERO RESTITUZ. SOMME NON DOVUTE O VERSATE INECESSO	3	5.871,28	529,52	0,00	310,00	5.031,76
2017	W2800_E	RIMBORSI E CONTRIBUTI PROVENTI DIVERSI. - ALTREENTRATE CORRENTI N.A.C.	3	6.815,48	0,00	0,00	0,00	6.815,48
2018	00121_E	ART.20,C.2- IMPOSTA REGIONALE SULLE ATTIVITA'PRODUTTIVE ART. 1 DEL D.LGS N. 446/97. SANITA'.	1	69.554.898,34	69.554.898,34	0,00	0,00	0,00
2018	00131_E	ART.20,C.2- ADDIZIONALE REGIONALE ALL'I.R.P.E.F.ART. 50D.LGSN. 446/97. SANITA'.	1	6.978.173,99	6.978.173,99	0,00	0,00	0,00
2018	00152_E	TASSA AUTOMOBILISTICA REGIONALE- RECUPERO ANNIPREGRESSI.	1	14.244.610,60	272.331,66	0,00	0,00	13.972.278,94

epf	Capitolo	Descrizione Capitolo	Titolo	Importi residui	Reversali al 31/12/2021	Maggiori entrate	Minori entrate	Residuo da mantenere
2018	00155_E	IMPOSTA REGIONALE SUI RIFIUTI SOLIDI E FANGHIALABILI, L.R. 21.10.97 N.30	1	992,25	0,00	0,00	0,00	992,25
2018	00220_E	CANONI DERIVANTI DALLA UTILIZZAZIONE DELDEMANIOIDRICO-ART.86,D.LGS.31/03/98 N.112-	3	741,19	0,00	0,00	0,00	741,19
2018	00358_E	ART.20,C.2- FONDO PEREQUATIVO NAZIONALE - ART. 7DEL D.LGS 18/2/2000 N. 56. SANITA'.	1	23.218.034,65	23.218.034,65	0,00	0,00	0,00
2018	00500_E	PROVENTI DERIVANTI DA SANZIONI AMMINISTRATIVEVARIE A CARICO DELLE AMMINISTRAZIONI PUBBLICHE	3	44.528,77	0,00	0,00	0,00	44.528,77
2018	00570_E	FONDI DELLA PCM DERIVANTI DALLA CONTABILITA' SPECIALE N.6040 INTESTATA AL PGR PER PERSONALE REGIONALE COMANDATO PRESSO U.S.R. UMBRIA - TRASF. CORR. AMM. CENTRALI - (RIF.CAP. 2876_5)	2	50.000,00	0,00	0,00	50.000,00	0,00
2018	00801_E	FONDI DELLA PCM PROVENIENTI DALLA CONTABILITA' SPECIALE N. 6040 PER UFFICIO SPECIALE RICOSTRUZIONEUMBRIA SEDE DI NORCIA - TRASFERIMENTI CORRENTI DAAMM. CENTRALI - (RIF. CAP. 00541_5)	2	1.557,34	599,69	0,00	0,00	957,65

epf	Capitolo	Descrizione Capitolo	Titolo	Importi residui	Reversali al 31/12/2021	Maggiori entrate	Minori entrate	Residuo da mantenere
2018	00802_E	FONDI DELLA PCM PROVENIENTI DALLA CONTABILITA' SPECIALE N. 6040 PER UFFICIO SPECIALE RICOSTRUZIONEUMBRIA SEDE DI FOLIGNO - TRASFERIMENTI CORRENTI DAAMM. CENTRALI - (RIF. CAP. 00542_ S)	2	203,89	203,89	0,00	0,00	0,00
2018	01156_E	FONDI PER IL RIFINANZIAMENTO DELLA LEGGE22.12.97N.545, AI FINI DEL DEFINITIVOCONSOLIDAMENTO DELLARUPE DI ORVIETO E DEL COLLE DITODI LEGGE 23.7.97N.242.(RIF. S/UPB 04.2.002 -CAPP.8608/4030 E 8608/4040)	4	50.595,05	0,00	0,00	0,00	50.595,05
2018	01202_E	QUOTA FONDO SOCIALE EUROPEO PER PROGRAMMA PONYEIDECR. DIR. 237/2014 E CONVENZIONE CONREGIONEUMBRIA DEL 29/04/2014.	2	404.027,15	0,00	0,00	0,00	404.027,15
2018	01204_E	FONDI COMUNITARI YEI PER PROGRAMMA PON YEYDECR.DIR. 237/2014 E CONVENZIONE CON REGIONEUMBRIA DEL29/04/2014	2	404.027,15	0,00	0,00	0,00	404.027,15
2018	01213_E	FONDI DELLA PRESIDENZA DEL CONSIGLIO DEI MINISTRI PER IL FINANZIAMENTO DEGLI INTERVENTI CONSEQUENTIAGLI EVENTI ALLUVIONALI DI NOVEMBRE 2012-GIA' CONTABILITA' SPECIALE N.5749 - CONTR. INV.DA AMM.CENTRAL	4	24.689,62	0,00	0,00	0,00	24.689,62

epf	Capitolo	Descrizione Capitolo	Titolo	Importi residui	Reversali al 31/12/2021	Maggiori entrate	Minori entrate	Residuo da mantenere
2018	01218_E	POR FSE 2014-2020: QUOTA NAZIONALE CORRENTE	2	732.590,54	94.769,47	0,00	0,00	637.821,07
2018	01219_E	POR FSE 2014-2020: FONDI FSE QUOTA COMUNITARIACORRENTE	2	11.414,08	0,00	0,00	11.414,08	0,00
2018	01224_E	RISORSE DEL MINISTERO INFRASTRUTTURE E DEI TRASPORTI PER INTERVENTI SU ITINERARI TURISTICI DENOMINATI CAMMINI, DECRETO 06/03/2017 N. 63 -CONTRIBUTI AGLI INVEST. A AMM. LOCALI -(RIF. CAP.07336_S)	4	8.000,00	8.000,00	0,00	0,00	0,00
2018	01232_E	PROGETTO CLAY (CUP:163D17000150005) - PROGRAMMA INTERREG EUROPE (FESR 15%) - REGIONE UMBRIA, IGRUE-TRASF. CORR. DA AMM. CENTRALI PER INTERVENTI REGIONALI - (RIF. CAP. 02592_S)	2	358,38	358,38	0,00	0,00	0,00
2018	01594_E	RISORSE DELLA PCM - DIPARTIMENTO PARI OPPORTUNITA- PER IL PROGETTO FREE LIFE BANDO DPO N. 1/2016FINALIZZATO AD AZIONI DI ASSISTENZA ED INTEGRAZIONE SOCIALE -TRASF. CORR. AD ISTIT. SOCIALI PRIVATE	2	2.719,32	0,00	0,00	0,00	2.719,32

epf	Capitolo	Descrizione Capitolo	Titolo	Importi residui	Reversali al 31/12/2021	Maggiori entrate	Minori entrate	Residuo da mantenere
2018	01605_E	COOPERAZIONE TERRITORIALE EUROPEA 2014-2020, DELIBERA CIPE N.53/2017, PROGETTO: PIANO DI ATTIVITA' DEL COMITATO NAZIONALE DEL PROGRAMMA INTERREG EUROPE - ASSISTENZA TECNICA - TRASF. CORR. DA AMM. CENTR	2	44.660,23	0,00	0,00	0,00	44.660,23
2018	01610_E	ART.20,C.2- FONDO SANITARIO NAZIONALE 2017 QUOTADI SOLIDARIETA' IN FAVORE DELLE REGIONI COLPITEDAL TERREMOTO NEGLI ANNI 2016 E 2017. INTESA STATO-REGIONI DEL 20/09/2018 (RIF. CAP.02018_5)	2	420.000,00	0,00	0,00	0,00	420.000,00
2018	01763_E	FONDI MINISTERO LAVORO E POLITICHE SOCIALI PERCOFINANZ. PROGRAMMA PON YEI . DECR. DIR. 237/2014ECONVENZIONE CON REGIONE UMBRIA DEL 29/04/2014	2	328.556,33	0,00	0,00	0,00	328.556,33
2018	01769_E	PON SPAO - ASSISTENZA TECNICA PROGRAMMA PON IOG DECRETO 393 DEL 09/10/2018 - FINANZIAMENTO NAZIONALE (50%) - (RIF. CAP. 03021_5)	2	6.863,73	0,00	0,00	0,00	6.863,73
2018	01770_E	PON SPAO - ASSISTENZA TECNICA PROGRAMMA PON IOGDECRETO 393 DEL 09/10/2018 - FINANZIAMENTO COMUNITARIO (50%) - (RIF. CAP. 03022_5)	2	6.863,73	0,00	0,00	0,00	6.863,73

epf	Capitolo	Descrizione Capitolo	Titolo	Importi residui	Reversali al 31/12/2021	Maggiori entrate	Minori entrate	Residuo da mantenere
2018	01943_E	FONDI DELLA PRESIDENZA DEL CONSIGLIO DEIMINISTRIPER PAGAMENTO RATE MUTUO - DEC.MINISTERODELL'AM-BIENTE 15/11/2002, GIA' CONTABILITA'SPECIALE N.3070 (RIF.S/UPB 15.1.002-CAP.6092 E UPB15.3.001-CAP.9779)	2	335.662,60	0,00	0,00	335.662,60	0,00
2018	01965_E	ART.20,C.2- ENTRATE E PRESTAZIONI SANITARIEEROGATE DA AZIENDE ED ENTI DEL SERVIZIO SANITARIOREGIONALE A CITTADINI RESIDENTI IN ALTRE REGIONIREGOLATE IN REGIME DI MOBILITA'. (RIF. S/UPB12.1.005 - CAP.2	3	20.020.524,00	15.067.113,67	0,00	0,00	4.953.410,33
2018	02007_E	ART.20,C.2- QUOTE ARRETRATE DEL FONDO SANITARIONAZIONALE DESTINATE A SPESE CORRENTI. (RIF.S/UPB12.1.004 - CAP.2470 E UPB 12.1.006 -CAP. 2267-UPB 12.1.005 - CAP 2277- 2279).	2	19.911,79	0,00	0,00	0,00	19.911,79
2018	02180_E	FONDI DEL MINISTERO DELLO SVILUPPO ECONOMICO PERILFINANZIAMENTO DEL PROGRAMMA FAS. ANNI2007/2013DELIBERA CIPE N. 1/2009. INVESTIMENTI	4	5.200.751,80	5.200.751,80	0,00	0,00	0,00

epf	Capitolo	Descrizione Capitolo	Titolo	Importi residui	Reversali al 31/12/2021	Maggiori entrate	Minori entrate	Residuo da mantenere
2018	02183_E	FONDO EUROPEO PER GLI AFFARI MARITTIMI E LA PESCA(FEAMP) 2014/2020 QUOTA COMUNITARIA C/CAPITALE-(RIF.CAPP. 07047/8056_S - 07056/8056_S)	4	34.663,78	33.734,98	0,00	0,00	928,80
2018	02184_E	FONDO EUROPEO PER GLI AFFARI MARITTIMI E LA PESCA(FEAMP) 2014/2020 QUOTA NAZIONALE FONDI L.183/87 C/CAPITALE-(RIF.CAPP. 07047/8025_S -07056/8025_S)	4	24.264,65	23.614,48	0,00	0,00	650,17
2018	02271_E	RISORSE MINISTERO DEL LAVORO PER FAVORIRE L'INTEGRAZIONE SOCIALE E L'INSERIMENTO LAVORATIVO DEI MIGRANTI REGOLARMENTE PRESENTI IN ITALIA. TRASF. CORR.AMMIN. CENTRALI(RIF. CAP. 02722_S)	2	5.732,81	0,00	0,00	0,00	5.732,81
2018	02471_E	ENTRATE DERIVANTI DALL'UTILIZZO DEL CENTRO FORMAZIONE PROFESSIONALE DI TERNI, ORVIETO E NARNI(CAPITOLO RILEVANTE AI FINI IVA) - ART. 7 L.R. 18/2017 -	3	76.496,42	0,00	0,00	0,00	76.496,42
2018	02540_E	PROVENTI DERIVANTI DA DISMISSIONE,VENDITA OPERMUTA DI BENI MOBILI DI PROPRIETA' REGIONALE.	3	3.330,00	0,00	0,00	0,00	3.330,00

epf	Capitolo	Descrizione Capitolo	Titolo	Importi residui	Reversali al 31/12/2021	Maggiori entrate	Minori entrate	Residuo da mantenere
2018	02551_E	PROVENTI RELATIVI ALLA COLTIVAZIONE DI MATERIALI D'ICAVA-ART.12, LR 3/1/2000, N.2, MODIFICATA DALLA LR29/12/2003, N.26 E ART. 16, LR 26/11/2015, N.17.(RIF. CAP. 05944_ S)	3	26.123,85	0,00	0,00	0,00	26.123,85
2018	02661_E	FONDI DELLO STATO PER LA REALIZZAZIONE DI STRUTTURE SANITARIE PER L'ATTIVITA' LIBEROPROFESSIONALE IN TRAMURARIA. DECRETO MINISTERIALE DEL 08/06/2001.(RIF. S/UBP 12.2.002 - CAPP.7254-7255-7256-7257-7258-7	4	230.679,50	0,00	0,00	0,00	230.679,50
2018	02663_E	ART. 20, C.2 - FONDI DELLO STATO PER LA REALIZZAZIONE DI INTERVENTI PER INVESTIMENTI IN SANITA' DI CUI ALL'ACCORDO DI PROGRAMMA INTEGRATIVO EX ART. 20 L.67/88 - ANNO 2016 CONTR. INVEST. DA AMM. CENTRALI(R	4	707.218,82	0,00	0,00	0,00	707.218,82
2018	02800_E	RIMBORSI E CONTRIBUTI PROVENTI DIVERSI. - VENDITADI SERVIZI	3	5.428,37	3.432,13	3.059,78	0,00	5.056,02
2018	02947_E	FONDO PER IL FINANZIAMENTO DELLE ATTIVITA' DIFOR-MAZIONE NELL'ESERCIZIO DELL'APPRENDISTATO AISENSI DELL'ART.68, C 4 DELLA L. 17.05.99, N.144 ES.M.I.(RIF.S/UPB 10.1.001 - CAP. 2962)	2	657.187,40	0,00	0,00	0,00	657.187,40

epf	Capitolo	Descrizione Capitolo	Titolo	Importi residui	Reversali al 31/12/2021	Maggiori entrate	Minori entrate	Residuo da mantenere
2018	02993_E	POR FESR 2007-2013 - QUOTA COMUNITARIA(RIF.S/CAPP. DAL 6700 AL 6722 VOCE 8038)	4	361.673,73	338.394,09	0,00	0,00	23.279,64
2018	02994_E	POR FESR 2007-2013 - QUOTA NAZIONALE(RIF. S/CAPP.DAL 6700 AL 6722 VOCE 8025)	4	1.380.068,47	0,00	0,00	0,00	1.380.068,47
2018	02996_E	POR FESR 2014-2020: FONDI FESR QUOTA COMUNITARIA - C/CAPITALE	4	4.158.874,83	4.158.874,83	0,00	0,00	0,00
2018	03008_E	RISORSE DEL MINISTERO DELLE INFRASTRUTTURE E DEI TRASPORTI PER IL PROGETTO TURISMO ECOSOSTENIBILEREGIONALE-DECRETO 7 NOVEMBRE 2014-QUOTA CAPITALE(RIF. CAP. 09096_S, A9096_S, B9096_S)	4	28.813,37	0,00	0,00	0,00	28.813,37
2018	03060_E	RECUPERO DI SOMME CORRISPOSTE SU STANZIAMENTIDISPESE CORRELATE A DESTINAZIONE VINCOLATA DAREI-SCRIVERE IN BILANCIO L.R.28/2/2000 N.13.	3	7.146,05	0,00	0,00	0,00	7.146,05
2018	03232_E	FINANZIAMENTO CASSA DD.PP A CARICO DELMINISTERODELLE INFRASTRUTTURE E DEI TRASPORTIDESTINATO ALLA REALIZZAZIONE DELL'INTERVENTO DI CUI ALLA L.166/2002 - PIATTAFORME LOGISTICHE UMBRE - DECRETOINTERMINISTE	4	30.364,64	0,00	0,00	0,00	30.364,64

epf	Capitolo	Descrizione Capitolo	Titolo	Importi residui	Reversali al 31/12/2021	Maggiori entrate	Minori entrate	Residuo da mantenere
2018	03235_E	FONDI MIT DELIBERA CIPE N. 54/2016, PIANO OPERATIVO INFRASTRUTTURE FSC 2014-2020, INTERVENTI PER IL TRASPORTO URBANO E METROPOLITANO (ASSE TEMATICO C) CONVENZIONE DEL 16/7/2018 - (RIF. CAP. 07366_S)-CO	4	12.689.196,17	12.689.196,17	0,00	0,00	0,00
2018	A0500_E	PROVENTI DERIVANTI DA SANZIONI AMMINISTRATIVE VARIE A CARICO DELLE FAMIGLIE	3	15.927,33	600,00	300,00	0,00	15.627,33
2018	A0503_E	PROVENTI DERIVANTI DA SANZIONI AMMINISTRATIVE VARIE EX L.R. 10/2015 A CARICO DELLE FAMIGLIE (RIF. CAP. 00808_S)	3	4.516,00	0,00	0,00	0,00	4.516,00
2018	A2500_E	PROVENTI DEI BENI DEL DEMANIO E DEL PATRIMONIO REGIONALE. - FITTI NOLEGGI E LOCAZIONI	3	5.149,68	0,00	0,00	0,00	5.149,68
2018	B0500_E	PROVENTI DERIVANTI DA SANZIONI AMMINISTRATIVE VARIE A CARICO DELLE IMPRESE	3	208.335,43	6.572,13	0,00	57.519,66	144.243,64
2018	B0503_E	PROVENTI DERIVANTI DA SANZIONI AMMINISTRATIVE VARIE EX L.R. 10/2015 A CARICO DELLE IMPRESE (RIF. CAP. 00808_S)	3	2.584,10	0,00	0,00	0,00	2.584,10
2018	B3400_E	COSTITUZIONE DEPOSITI CAUZIONALI E PER SPESE CONTRATTUALI - ALTRE ENTRATE PARTITE DI GIRO DIVERSE	9	1.337,00	0,00	0,00	0,00	1.337,00
2018	C3850_E	PARTITE DI GIRO DIVERSE. - ALTRE ENTRATE	9	218,00	0,00	0,00	0,00	218,00

epf	Capitolo	Descrizione Capitolo	Titolo	Importi residui	Reversali al 31/12/2021	Maggiori entrate	Minori entrate	Residuo da mantenere
2018	D3060_E	RECUPERO DI SOMME CORRISPOSTE SU STANZIAMENTI DI SPESE CORRELATE A DESTINAZIONE VINCOLATA DAREISCRIVERE IN BILANCIO L.R.28/2/2000 N.13.ENTR. C.CAPITALE NON DOVUTE DA FAMIGLIE	4	100,00	0,00	0,00	0,00	100,00
2018	E3060_E	RECUPERO DI SOMME CORRISPOSTE SU STANZIAMENTI DI SPESE CORRELATE A DESTINAZIONE VINCOLATA DAREISCRIVERE IN BILANCIO L.R.28/2/2000 N.13.ENTR. C.CAPITALE NON DOVUTE DA IMPRESE	4	171.494,64	0,00	0,00	0,00	171.494,64
2018	N2800_E	RIMBORSI E CONTRIBUTI PROVENTI DIVERSI. - INTERESSI ATTIVI DI MORA	3	10,24	0,00	0,00	0,00	10,24
2018	Q2800_E	RIMBORSI E CONTRIBUTI PROVENTI DIVERSI. - ALTRIINTERESSI ATTIVI DIVERSI	3	469,58	3,64	0,00	1,27	464,67
2018	U2800_E	RIMBORSI E CONTRIBUTI PROVENTI DIVERSI. - RIMBORSIRECUPERO RESTITUT. SOMME NON DOVUTE O VERSATE INECESSO	3	672.109,33	0,00	0,00	0,00	672.109,33
2018	W2800_E	RIMBORSI E CONTRIBUTI PROVENTI DIVERSI. - ALTREENTRATE CORRENTI N.A.C.	3	23.122,69	4.094,64	4.309,50	28,50	23.309,05

epf	Capitolo	Descrizione Capitolo	Titolo	Importi residui	Reversali al 31/12/2021	Maggiori entrate	Minori entrate	Residuo da mantenere
2019	00120_E	IMPOSTA REGIONALE SULLE ATTIVITA' PRODUTTIVE ART. 1 DEL D. LGS N. 446/97. QUOTA LIBERA.	1	288.586,70	818.586,70	530.000,00	0,00	0,00
2019	00130_E	ADDITIONALE REGIONALE ALL'I.R.P.E.F. ART. 50D.LGSN. 446/97. QUOTA LIBERA.	1	12.043.670,00	12.783.670,00	740.000,00	0,00	0,00
2019	00131_E	ART.20,C.2- ADDIZIONALE REGIONALE ALL'I.R.P.E.F.ART. 50D.LGSN. 446/97. SANITA'.	1	6.911.367,53	79,00	0,00	0,00	6.911.288,53
2019	00150_E	TASSA AUTOMOBILISTICA REGIONALE	1	72,80	0,00	0,00	0,00	72,80
2019	00152_E	TASSA AUTOMOBILISTICA REGIONALE- RECUPERO ANNI PREGESSI.	1	18.668.195,81	398.625,56	0,00	0,00	18.269.570,25
2019	00156_E	PROGRAMMA COMUNITARIO LIFE+ - PROGETTO I-REXFO -- FINANZIAMENTO COMUNITARIO, RISORSE TRASFERITE DAL CAPOFILA UNIVERSITA' DEGLI STUDI DI PERUGIA (RIF. CAP. 4815) - TRASF. CORR. DA AMM. LOCALI	2	25.322,80	25.322,80	0,00	0,00	0,00
2019	00170_E	ADDITIONALE REGIONALE ALL'IMPOSTA DI CONSUMO SUL GAS METANO USATO COME COMBUSTIBILE PER IMPIEGHI DIVERSI DA QUELLI DELLE IMPRESE INDUSTRIALI ED ARTIGIANE ART.5 L. 14.6.90 N.158	1	4.180.974,40	64.068,96	0,00	2.964.082,57	1.152.822,87

epf	Capitolo	Descrizione Capitolo	Titolo	Importi residui	Reversali al 31/12/2021	Maggiori entrate	Minori entrate	Residuo da mantenere
2019	00220_E	CANONI DERIVANTI DALLA UTILIZZAZIONE DELDEMANIOIDRICO-ART.86,D.LGS.31/03/98 N.112-	3	4.839,86	0,00	0,00	0,00	4.839,86
2019	00358_E	ART.20,C.2- FONDO PEREQUATIVO NAZIONALE - ART. 7DEL D.LGS 18/2/2000 N. 56. SANITA'.	1	117.069.876,02	0,00	0,00	0,00	117.069.876,02
2019	00801_E	FONDI DELLA PCM PROVENIENTI DALLA CONTABILITA' SPECIALE N. 6040 PER UFFICIO SPECIALE RICOSTRUZIONEUMBRIA SEDE DI NORCIA - TRASFERIMENTI CORRENTI DAAMM. CENTRALI - (RIF. CAP. 00541_ S)	2	214,15	203,53	0,00	0,00	10,62
2019	00802_E	FONDI DELLA PCM PROVENIENTI DALLA CONTABILITA' SPECIALE N. 6040 PER UFFICIO SPECIALE RICOSTRUZIONEUMBRIA SEDE DI FOLIGNO - TRASFERIMENTI CORRENTI DAAMM. CENTRALI - (RIF. CAP. 00542_ S)	2	1.806,21	1.805,31	0,00	0,00	0,90
2019	00938_E	TRASFERIMENTI CORRENTI DALLO STATO DI CUI AL COMMA807 ART.1, LEGGE 205/2017 FINALIZZATI ALLA GESTIONE DEI SERVIZI PER L'IMPIEGO DI CUI AI COMMI 793,,795 e 796. - DM. 22/05/2018, N.600 - TRASF. CORRE	2	15.872,66	0,00	0,00	15.872,66	0,00

epf	Capitolo	Descrizione Capitolo	Titolo	Importi residui	Reversali al 31/12/2021	Maggiori entrate	Minori entrate	Residuo da mantenere
2019	01202_E	QUOTA FONDO SOCIALE EUROPEO PER PROGRAMMA PONYDECR. DIR. 237/2014 E CONVENZIONE CONREGIONEUMBRIA DEL 29/04/2014.	2	12.404,98	0,00	0,00	0,00	12.404,98
		FONDI COMUNITARI YEI PER PROGRAMMA PON YEYDECR.DIR. 237/2014 E CONVENZIONE CON REGIONEUMBRIA DEL29/04/2014	2	12.404,98	0,00	0,00	0,00	12.404,98
2019	01213_E	FONDI DELLA PRESIDENZA DEL CONSIGLIO DEI MINISTRI PER IL FINANZIAMENTO DEGLI INTERVENTI CONSEGUENTIAGLI EVENTI ALLUVIONALI DI NOVEMBRE 2012- GIÀ'CONTABILITA' SPECIALE N.5749 - CONTR. INV.DA AMM.CENTRAL	4	124,05	0,00	0,00	0,00	124,05
2019	01218_E	POR FSE 2014-2020: QUOTA NAZIONALE CORRENTE	2	10.469.613,92	0,00	0,00	0,00	10.469.613,92
2019	01219_E	POR FSE 2014-2020: FONDI FSE QUOTA COMUNITARIACORRENTE	2	11.463.155,44	10.968.967,92	0,00	0,00	494.187,52
2019	01224_E	RISORSE DEL MINISTERO INFRASTRUTTURE E DEI TRASPORTI PER INTERVENTI SU ITINERARI TURISTICI DENOMINATI CAMMINI, DECRETO 06/03/2017 N. 63 -CONTRIBUTI AGLI INVEST. A AMM. LOCALI -(RIF. CAP.07336_ S)	4	39.000,00	19.000,00	0,00	0,00	20.000,00

epf	Capitolo	Descrizione Capitolo	Titolo	Importi residui	Reversali al 31/12/2021	Maggiori entrate	Minori entrate	Residuo da mantenere
2019	01231_E	PROGETTO CLAY (CUP:163D17000150005) - PROGRAMMA INTERREG EUROPE (FESR 85%) - REGIONE UMBRIA -TRASF. CORR. DALL'UNIONE EUROPEA PER INTERVENTI REGIONALI- (RIF. CAP. 02591_S)	2	15.969,80	0,00	0,00	0,00	15.969,80
2019	01232_E	PROGETTO CLAY (CUP:163D17000150005) - PROGRAMMA INTERREG EUROPE (FESR 15%) - REGIONE UMBRIA, IGRUE- TRASF. CORR. DA AMM. CENTRALI PER INTERVENTI REGIONALI - (RIF. CAP. 02592_S)	2	11.744,26	11.744,26	0,00	0,00	0,00
2019	01532_E	CONTRIBUTO DELL'AGENZIA ITALIANA PER LA COOPERAZIONE E LO SVILUPPO (AICS) PER PROGETTO BEE THE CHANGE - TRASF. CORR. DA AMM.NI CENTRALI - (RIF. CAP. 2878_S)	2	429.629,43	0,00	0,00	0,00	429.629,43
2019	01579_E	FONDI DEL MINISTERO DELLA SALUTE, ART.12 E 12BISD.LGS. 30/12/1992, N.502 E S.M.I. PROGETTI DIRICERCA FINALIZZATI 2011-2012, PROGETTOAPPLICATIONOF CHEMOGENOMICS STRATEGY TO MODULATEVI-1 INACUTE MYEL	2	63.553,55	0,00	0,00	63.553,55	0,00

epf	Capitolo	Descrizione Capitolo	Titolo	Importi residui	Reversali al 31/12/2021	Maggiori entrate	Minori entrate	Residuo da mantenere
2019	01581_E	FONDI DEL MINISTERO DELLA SALUTE PER IL FINANZIAMENTO DEL PROGETTO INDOLEAMINE 2,3-DIOXYGENASE ANDPERIPHERAL TOLERANCE TO EXOGENOUS FACTOR VIII: AMULTI-CENTRE STUDY-CONVENZIONE N.193/GR-2011-02346890	2	41.480,00	0,00	0,00	41.480,00	0,00
2019	01593_E	ART.20,C.2- L. 147/2013, ART.1 COMMA 229 E L. 190/014 ART. 1 COMMA 167: QUOTE DEL FONDO SANITARIO NAZIONALE DESTINATE AL FINANZIAMENTO DEGLI ACCERTAMENTI DIAGNOSTICI NEONATALI PER LA DIAGNOSI PRECOCE	2	7.754,00	0,00	0,00	0,00	7.754,00
2019	01603_E	RISORSE DEL MINISTERO DEL LAVORO E DELLE POLITICHE SOCIALI PER IL MODELLO DI INTERVENTO P.I.P.I. 7PROGRAMMA DI INTERVENTI PER LA PREVENZIONE DELL'ISTITUZIONALIZZAZIONE) - TRASFER.CORR.DA AMM.CENTRAL	2	15.000,00	15.000,00	0,00	0,00	0,00
2019	01605_E	COOPERAZIONE TERRITORIALE EUROPEA 2014-2020, DELIBERA CIPE N.53/2017, PROGETTO: PIANO DI ATTIVITA'DEL COMITATO NAZIONALE DEL PROGRAMMA INTERREG EUROPE - ASSISTENZA TECNICA - TRASF. CORR. DA AMM. CENTR	2	13.445,75	0,00	0,00	0,00	13.445,75

epf	Capitolo	Descrizione Capitolo	Titolo	Importi residui	Reversali al 31/12/2021	Maggiori entrate	Minori entrate	Residuo da mantenere
2019	01612_E	RISORSE DEL MINISTERO DEI TRASPORTI PER IL PROGETTO CIC TO CIC - CORSI INTEGRATI DI CITTADINANZA (PROG-2501) - CONOSCERE L'ITALIANO PER COMUNICARE- (RIF. CAP. 2726_S)	2	1.874,52	1.874,52	0,00	0,00	0,00
2019	01621_E	ART.20,C.2- QUOTE VINCOLATE DEL FONDO SANITARIO DESTINATE AL FINANZIAMENTO DELLE SPESE CORRENTI DELL'ISTITUTO ZOOPROFILATTICO SPERIMENTALE - (RIF. CAP. 2460_S)	2	4.098.274,34	4.098.274,34	0,00	0,00	0,00
2019	01763_E	FONDI MINISTERO LAVORO E POLITICHE SOCIALI PERCOFINANZ. PROGRAMMA PON YEI . DECR. DIR. 237/2014ECONVENZIONE CON REGIONE UMBRIA DEL 29/04/2014	2	9.650,04	0,00	0,00	0,00	9.650,04
2019	01766_E	POR FESR 2014-2020: QUOTA NAZIONALECORRENTE - (RIF. CAP. 06735/8025_S)	2	1.590.327,41	0,00	0,00	686,25	1.589.641,16
2019	01769_E	PON SPAO - ASSISTENZA TECNICA PROGRAMMA PON IOG DECRETO 393 DEL 09/10/2018 - FINANZIAMENTO NAZIONALE (50%) - (RIF. CAP. 03021_S)	2	50.404,74	0,00	0,00	0,00	50.404,74
2019	01770_E	PON SPAO - ASSISTENZA TECNICA PROGRAMMA PON IOG DECRETO 393 DEL 09/10/2018 - FINANZIAMENTO COMUNITARIO (50%) - (RIF. CAP. 03022_S)	2	50.404,74	0,00	0,00	0,00	50.404,74

epf	Capitolo	Descrizione Capitolo	Titolo	Importi residui	Reversali al 31/12/2021	Maggiori entrate	Minori entrate	Residuo da mantenere
2019	01934_E	FONDI PER ACCORDO DI PROGRAMMA QUADRO IN MATERIADIRIQUALIFICAZIONE URBANA.DELIBERE CIPE N. 138/00N.36/02, N. 17/03 E N. 20/04.(RIF. CAP. 7004_S, CAP. 9687_S).	4	3.894,02	0,00	0,00	0,00	3.894,02
2019	01955_E	FONDI DI CUI ALLA DELIBERA CIPE 17/03 PERL'ACCOR-DO DI PROGRAMMA QUADRO PER LA TUTELA E LAPREVENZIONE DEI BENI CULTURALI.	4	219.094,66	0,00	0,00	0,00	219.094,66
2019	02106_E	FONDI DEL MINISTERO DELLO SVILUPPO ECONOMICOPER ILFINANZIAMENTO DEL PROGRAMMA FAS PARTECORRENTE - ANNI 2007/2013. DELIBERA CIPE N. 1/2009(Rif. S/UPB16.1.004 - Cap. 6063)	2	713.832,32	713.832,32	0,00	0,00	0,00
2019	02180_E	FONDI DEL MINISTERO DELLO SVILUPPO ECONOMICO PERILFINANZIAMENTO DEL PROGRAMMA FAS. ANNI2007/2013DELIBERA CIPE N. 1/2009. INVESTIMENTI	4	4.996.748,43	4.996.748,43	0,00	0,00	0,00
2019	02181_E	FONDO EUROPEO PER GLI AFFARI MARITTIMI E LA PESCA(FEAMP) 2014/2020 QUOTA COMUNITARIA CORRENTE-(RIF.CAPP. 04289/8056_S_04292/8056_S)	2	58.266,43	58.266,43	0,00	0,00	0,00

epf	Capitolo	Descrizione Capitolo	Titolo	Importi residui	Reversali al 31/12/2021	Maggiori entrate	Minori entrate	Residuo da mantenere
2019	02182_E	FONDO EUROPEO PER GLI AFFARI MARITTIMI E LA PESCA(FEAMP) 2014/2020 QUOTA NAZIONALE FONDI L.183/87CORRENTE- (RIF. CAPP. 04289/8025_S - 04292/8025_S)	2	40.786,51	40.786,51	0,00	0,00	0,00
2019	02183_E	FONDO EUROPEO PER GLI AFFARI MARITTIMI E LA PESCA(FEAMP) 2014/2020 QUOTA COMUNITARIA C/CAPITALE-(RIF.CAPP. 07047/8056_S - 07056/8056_S)	4	57.761,94	0,00	0,00	0,00	57.761,94
2019	02184_E	FONDO EUROPEO PER GLI AFFARI MARITTIMI E LA PESCA(FEAMP) 2014/2020 QUOTA NAZIONALE FONDI L.183/87 C/CAPITALE-(RIF.CAPP. 07047/8025_S -07056/8025_S)	4	40.433,36	0,00	0,00	0,00	40.433,36
2019	02185_E	MINISTERO DEL LAVORO DECRETO 539/III/2017, ACCORDODI PROGRAMMA PER AZIONI DI SVILUPPO, PROMOZIONE,MONITORAGGIO E CONTROLLO DELLE ORGANIZZAZIONIDEL TERZO SETTORE - TRASFERIMENTI CORRENTI DA AMM. CENTRA	2	146.038,50	99.379,15	0,00	0,00	46.659,35

epf	Capitolo	Descrizione Capitolo	Titolo	Importi residui	Reversali al 31/12/2021	Maggiori entrate	Minori entrate	Residuo da mantenere
2019	02271_E	RISORSE MINISTERO DEL LAVORO PER FAVORIRE L'INTEGRAZIONE SOCIALE E L'INSERIMENTO LAVORATIVO DEI MIGRANTI REGOLARMENTE PRESENTI IN ITALIA. TRASF. CORR.AMMIN. CENTRALI(RIF. CAP. 02722_S)	2	13.573,69	0,00	0,00	0,00	13.573,69
2019	02463_E	RISORSE DELLA REGIONE MARCHE PER IL SUPPORTO IMPLEMENTAZIONE DELLA BUONA PRATICA E PIATTAFORMA SIONELL'AMBITO DEL SIRPS DELLA REGIONE MARCHE - PROTOCOLLO DI INTESA DEL 22/11/2018 - (RIF. CAP. 05858_S)	2	205.440,00	0,00	0,00	0,00	205.440,00
2019	02470_E	FONDI DELLA PCM DERIVANTI DALLA CONTABILITA' SPECIALE N. 6020 PER RIMBORSO SPESE DI CARBURANTEVEICOLI DI PROTEZIONE CIVILE NELLA FASE DIEMERGENZA SISMA 2016 - TRASFERIMENTI CORRENTI DAAMMINISTRAZIONI C	2	894,11	0,00	0,00	0,00	894,11
2019	02550_E	PROVENTI DELLE SORGENTI TERMALI EMINERALI.	3	151.800,85	151.800,85	0,00	0,00	0,00

epf	Capitolo	Descrizione Capitolo	Titolo	Importi residui	Reversali al 31/12/2021	Maggiori entrate	Minori entrate	Residuo da mantenere
2019	02551_E	PROVENTI RELATIVI ALLA COLTIVAZIONE DI MATERIALIDICAVA-ART.12,LR 3/1/2000,N.2,MODIFICATA DALLA LR29/12/2003, N.26 E ART. 16, LR 26/11/2015, N.17.(RIF. CAP. 05944_ S)	3	21.871,28	0,00	0,00	0,00	21.871,28
2019	02663_E	ART. 20, C.2 - FONDI DELLO STATO PER LA REALIZZAZIONE INTERVENTI PER INVESTIMENTI IN SANITA' DI CUI ALL'ACCORDO DI PROGRAMMA INTEGRATIVO EX ART. 20 L.67/88 - ANNO 2016 CONTR. INVEST. DA AMM. CENTRALI(R	4	25.760.025,13	0,00	0,00	0,00	25.760.025,13
2019	02667_E	ART. 20, C. 2 - DELIBERA CIPE N.16/2013- ANNO 2016ADEGUAMENTO ALLE NORME DI PREVENZIONE INCENDIDELLE STRUTTURE SANITARIE EX ART. 20 L. N.67/1988.CONTRIB. INVEST. DA AMM. CENTRALI(RIF DA 07293/8021_ S A	4	929.974,00	0,00	0,00	0,00	929.974,00
2019	02711_E	RISORSE CREA PER PROGRAMMA DI MONITORAGGIO COFINANZIATO EU PLANT HEALTH SURVEY, REG. 652/2014- - SERVIZIO FITOSANITARIO - (RIF. CAP. 03555_ S)	2	7.362,63	7.362,63	0,00	0,00	0,00

epf	Capitolo	Descrizione Capitolo	Titolo	Importi residui	Reversali al 31/12/2021	Maggiori entrate	Minori entrate	Residuo da mantenere
2019	02753_E	RIMBORSO DA PARTE DELL'AGEA DELLE SPESE ANTICIPATE PER AVVIO DELLE MISURE DEL PIANO SVILUPPO RURALE - SPESE CORRENTI (RIF. CAP. 3589_S)	3	261.602,31	261.602,31	0,00	0,00	0,00
2019	02767_E	MINISTERO DELLE POLITICHE AGRICOLE, FONDO PER LA TUTELA DELLA BIODIVERSITA' DI INTERESSE AGRICOLOE ALIMENTARE, L.01/12/2015, N.194 - (RIF. CAP. 03508_S)	4	24.500,00	24.496,00	0,00	0,00	4,00
2019	02800_E	RIMBORSI E CONTRIBUTI PROVENTI DIVERSI. - VENDITADI SERVIZI	3	8.077,39	152,86	2,86	0,00	7.927,39
2019	02801_E	RECUPERO DA ALTRI ENTI PER SPESE RELATIVE AL TRATTAMENTO ECONOMICO DI PERSONALE REGIONALE COMANDATO.	3	67.339,00	67.339,00	0,00	0,00	0,00
2019	02947_E	FONDO PER IL FINANZIAMENTO DELLE ATTIVITA' DIFOR-MAZIONE NELL'ESERCIZIO DELL'APPRENDISTATO AISENSIDELL'ART.68, C 4 DELLA L. 17.05.99, N.144 ES.M.I.(RIF.S/UPB 10.1.001 - CAP. 2962)	2	544.310,00	0,00	0,00	0,00	544.310,00
2019	02958_E	POR FESR 2014-2020: FONDI FESR QUOTA COMUNITARIACORRENTE - (RIF. CAP. 06735/8038_S)	2	2.202.250,89	1.951.052,21	0,00	0,00	251.198,68
2019	02993_E	POR FESR 2007-2013 - QUOTA COMUNITARIA(RIF.S/CAPP. DAL 6700 AL 6722 VOCE 8038)	4	94.466,25	0,00	0,00	0,00	94.466,25

epf	Capitolo	Descrizione Capitolo	Titolo	Importi residui	Reversali al 31/12/2021	Maggiori entrate	Minori entrate	Residuo da mantenere
2019	02994_E	POR FESR 2007-2013 - QUOTA NAZIONALE (RIF. S/CAPP.DAL 6700 AL 6722 VOCE 8025)	4	164.478,97	0,00	0,00	0,00	164.478,97
2019	02995_E	POR FESR 2014-2020: QUOTA NAZIONALE -C/CAPITALE	4	11.129.216,84	0,00	0,00	17.481,38	11.111.735,46
2019	02996_E	POR FESR 2014-2020: FONDI FESR QUOTA COMUNITARIA - C/CAPITALE	4	5.631.991,48	5.631.991,48	0,00	0,00	0,00
2019	02998_E	FONDI DELLA PCM DERIVANTI DALLA CONTABILITA' SPECIALE N.6040 PER RIMBORSO SPESE DI NOLEGGIO VEICOLI DI PROTEZIONE CIVILE - TRASF. CORR. DA AMM.CENTRALI - (RIF. CAP. 00732_S)	2	142,42	0,00	0,00	0,00	142,42
2019	02999_E	FONDI PROVENIENTI DALLA CONT. SPECIALE N. 6040 PERPIANO OPERE PUBBLICHE E BENI CULTURALI DANNEGGIATIDAL SISMA 2016 - DI CUI ALLA DGR 856/2018 - (RIF. CAPP. 6895_S - 6896_S-6897_S-6898_S-A6900_S-6902_S)	4	20.000,00	0,00	0,00	0,00	20.000,00
2019	03003_E	MINISTERO DELL'AMBIENTE, ACCORDO DI PROGRAMMA PER IL MIGLIORAMENTO DELLA QUALITA' DELL'ARIA NELLA CONCA TERNANA - (RIF. CAP. 06802_S)	4	60.000,00	0,00	0,00	0,00	60.000,00

epf	Capitolo	Descrizione Capitolo	Titolo	Importi residui	Reversali al 31/12/2021	Maggiori entrate	Minori entrate	Residuo da mantenere
2019	03009_E	DECRETO M.I.T. 345/2016 RISORSE L.190/2014 PER RINNOVO AUTOBUS TPL REGIONALE E INTERREGIONALE ANNUALITA' 2015 E 2016. (RIF. CAP. ANNUALITA' 2015 E 2016. (RIF. CAP. 07405_S)	4	1.785.984,91	0,00	0,00	0,00	1.785.984,91
2019	03054_E	RITENUTA PREVIDENZIALI ED ASSISTENZIALI SU REDDITIDA LAVORO DIPENDENTE - SANITA'	9	376,79	0,00	0,00	0,00	376,79
2019	03055_E	RITENUTE ERARIALI SU REDDITI I SU REDDITI DA LAVORO DIPENDENTE - SANITA'	9	162,63	0,00	0,00	0,00	162,63
2019	03232_E	FINANZIAMENTO CASSA DD.PP A CARICO DELMINISTERODELLE INFRASTRUTTURE E DEI TRASPORTIDESTINATO ALLA REALIZZAZIONE DELL'INTERVENTO DI CUI ALLA L.166/2002 - PIATTAFORME LOGISTICHE UMBRE -	4	8.549,54	0,00	0,00	0,00	8.549,54
2019	03850_E	DECRETOINTERMINISTE PARTITE DI GIRO DIVERSE.- ALTRE RITENUTEN.A.C.	9	72,50	0,00	0,00	0,00	72,50
2019	03931_E	PRELEVAMENTO DI SOMME DAL CONTO CORRENTEINFRUTTI-FERO N.22910 PRESSO LA TESORERIA CENTRALEDELLO STATO PER L'ATTUAZIONE DELLE POLITICHECOMUNITARIE	5	64.941.205,30	50.000.000,00	0,00	0,00	14.941.205,30

epf	Capitolo	Descrizione Capitolo	Titolo	Importi residui	Reversali al 31/12/2021	Maggiori entrate	Minori entrate	Residuo da mantenere
2019	A0449_E	SANZIONI AMMINISTRATIVE NELLE MATERIE DI CUI ALL'ALLEGATO A, PARAGRAFO 1) L.R. 10/2015- A CARICO DIIMPRESA - (RIF.CAP. 00497_S)	3	316.352,92	0,00	0,00	0,00	316.352,92
2019	A0500_E	PROVENTI DERIVANTI DA SANZIONI AMMINISTRATIVEVARIE A CARICO DELLE FAMIGLIE	3	299.691,14	6.898,50	0,00	2.817,00	289.975,64
2019	A0503_E	PROVENTI DERIVANTI DA SANZIONI AMMINISTRATIVE VARIE EX L.R. 10/2015 A CARICO DELLE FAMIGLIE(RIF. CAP. 00808_S)	3	5.581,15	106,38	0,00	0,00	5.474,77
2019	A0660_E	FONDI PER LA REALIZZAZIONE DEI PROGRAMMIDIEDILIZIA RESIDENZIALE DI CUI ALLA LEGGE5/8/1978N.457	4	40.167,70	0,00	0,00	0,00	40.167,70
2019	A1218_E	POR FSE 2014-2020: QUOTA NAZIONALE -CONTO CAPITALE- CONTRIBUTI AGLI INVESTIMENTI DA AMMINISTRAZIONICENTRALI	4	886.725,00	0,00	0,00	0,00	886.725,00
2019	A1219_E	POR FSE 2014-2020: FONDI FSE QUOTA COMUNITARIA-CONTO CAPITALE- CONTRIBUTI AGLI INVESTIMENTIOOPERATI DAL FONDO SOCIALE EUROPEO (FSE)	4	1.266.750,00	1.266.750,00	0,00	0,00	0,00

epf	Capitolo	Descrizione Capitolo	Titolo	Importi residui	Reversali al 31/12/2021	Maggiori entrate	Minori entrate	Residuo da mantenere
2019	A1231_E	PROGETTO CLAY (CUP:163D17000150005) - PROGRAMMA INTERREG EUROPE (FESR 85%) - REGIONE UMBRIA - TRASF. CORR. DALL'UNIONE EUROPEA PER INTERVENTI REGIONALI- (RIF. CAP. 02591_ S)- TRASF.CORR. DAL RESTODE	2	19.426,92	0,00	0,00	0,00	19.426,92
2019	A3003_E	MINISTERO DELL'AMBIENTE, ACCORDO DI PROGRAMMA PER IL MIGLIORAMENTO DELLA QUALITA' DELL'ARIA NELLA CONCA TERNANA - (RIF. CAP. 06803_ S)	2	140.000,00	0,00	0,00	0,00	140.000,00
2019	B0449_E	SANZIONI AMMINISTRATIVE NELLE MATERIE DI CUI ALL' ALLEGATO A, PARAGRAFO 1) L.R. 10/2015- A CARICODI FAMIGLIE - (RIF.CAP. 00497_ S)	3	513.423,22	5.130,78	0,00	0,00	508.292,44
2019	B0500_E	PROVENTI DERIVANTI DA SANZIONI AMMINISTRATIVEVARIE A CARICO DELLE IMPRESSE	3	1.735.985,46	873,15	4.811,18	0,00	1.739.923,49
2019	B0503_E	PROVENTI DERIVANTI DA SANZIONI AMMINISTRATIVE VARIE EX L.R. 10/2015 A CARICO DELLE IMPRESSE(RIF. CAP. 00808_ S)	3	4.947,81	531,12	0,00	0,00	4.416,69

epf	Capitolo	Descrizione Capitolo	Titolo	Importi residui	Reversali al 31/12/2021	Maggiori entrate	Minori entrate	Residuo da mantenere
2019	B3060_E	RECUPERO DI SOMME CORRISPOSTE SU STANZIAMENTI DISPESE CORRELATE A DESTINAZIONE VINCOLATA DARESCRIVERE IN BILANCIO L.R.28/2/2000 N.13.ENTR. C.CAPITALE NON DOVUTE DA AMM. LOCALI.	4	10.180,50	7.835,00	0,00	0,00	2.345,50
2019	C3850_E	PARTITE DI GIRO DIVERSE. - ALTREENTRATE	9	400,69	400,69	0,00	0,00	0,00
2019	D3060_E	RECUPERO DI SOMME CORRISPOSTE SU STANZIAMENTI DISPESE CORRELATE A DESTINAZIONE VINCOLATA DARESCRIVERE IN BILANCIO L.R.28/2/2000 N.13.ENTR. C.CAPITALE NON DOVUTE DA FAMIGLIE	4	1.474,35	740,52	0,00	0,00	733,83
2019	E3060_E	RECUPERO DI SOMME CORRISPOSTE SU STANZIAMENTI DISPESE CORRELATE A DESTINAZIONE VINCOLATA DARESCRIVERE IN BILANCIO L.R.28/2/2000 N.13.ENTR. C.CAPITALE NON DOVUTE DA IMPRESE	4	25.200,00	0,00	0,00	0,00	25.200,00
2019	N2800_E	RIMBORSI E CONTRIBUTI PROVENTI DIVERSI. -INTERESSI ATTIVI DI MORA	3	135,89	0,00	0,00	135,89	0,00

epf	Capitolo	Descrizione Capitolo	Titolo	Importi residui	Reversali al 31/12/2021	Maggiori entrate	Minori entrate	Residuo da mantenere
2019	Q2800_E	RIMBORSI E CONTRIBUTI PROVENTI DIVERSI. - ALTRIINTERESSI ATTIVI DIVERSI	3	1.453,61	1,21	2,44	1.268,50	186,34
2019	U2800_E	RIMBORSI E CONTRIBUTI PROVENTI DIVERSI. - RIMBORSIRECUPERO RESTITUZ. SOMME NON DOVUTE O VERSATE INECESSO	3	11.959,34	200,00	0,00	0,00	11.759,34
2019	W2800_E	RIMBORSI E CONTRIBUTI PROVENTI DIVERSI. - ALTREENTRATE CORRENTI N.A.C.	3	62.750,68	1.283,66	0,00	0,00	61.467,02
2020	00053_E	VERSAMENTI PROVENIENTI DALLE DITTE E DAI VIVAI PER AUTORIZZAZIONI E CONTROLLI FITOSANITARI EX ART. 55, D.LGS. 214/2005.	3	1.436,33	1.436,33	0,00	0,00	0,00
2020	00100_E	TASSA SULLE CONCESSIONI REGIONALI (L.R.30/12/1971N.2 L.R.9/8/1974 N.47 LEGGE 27/12/1977N.768 ED.P.R. 24/7/1977 N. 616) CACCIA E PESCA	1	6.482,34	6.301,49	0,00	0,00	180,85
2020	00120_E	IMPOSTA REGIONALE SULLE ATTIVITA' PRODUTTIVEART.1DEL D.LGS N. 446/97. QUOTA LIBERA.	1	1.336.719,30	1.389.909,30	229.800,00	0,00	176.610,00
2020	00121_E	ART.20,C.2- IMPOSTA REGIONALE SULLE ATTIVITA'PRODUTTIVE ART. 1 DEL D.LGS N. 446/97. SANITA'	1	74.861.288,32	61.107.654,31	0,00	0,00	13.753.634,01
2020	00130_E	ADDITIONALE REGIONALE ALL'I.R.P.E.F. ART. 50D.LGSN. 446/97. QUOTA LIBERA.	1	21.166.000,00	8.678.060,00	121.000,00	0,00	12.608.940,00

epf	Capitolo	Descrizione Capitolo	Titolo	Importi residui	Reversali al 31/12/2021	Maggiori entrate	Minori entrate	Residuo da mantenere
2020	00131_E	ART.20,C.2- ADDIZIONALE REGIONALE ALL'I.R.P.E.F.ART. 50D.LGSN. 446/97. SANITA'.	1	9.654.303,65	0,00	0,00	0,00	9.654.303,65
2020	00150_E	TASSA AUTOMOBILISTICAREGIONALE	1	978.298,29	978.298,29	0,00	0,00	0,00
2020	00152_E	TASSA AUTOMOBILISTICA REGIONALE- RECUPERO ANNIPREGRESSI.	1	1.288.896,96	1.288.896,96	0,00	0,00	0,00
2020	00170_E	ADDIZIONALE REGIONALE ALL'IMPOSTA DI CONSUMOSULGAS METANO USATO COME COMBUSTIBILE PERIMPIEGHIDIVERSI DA QUELLI DELLE IMPRESEINDUSTRIALI ED AR-TIGIANE ART.5 L. 14.6.90 N.158	1	102.734,55	102.734,55	0,00	0,00	0,00
2020	00220_E	CANONI DERIVANTI DALLA UTILIZZAZIONE DELDEMANIOIDRICO- ART.86,D.LGS.31/03/98 N.112-	3	33.459,83	25.419,67	0,00	0,21	8.039,95
2020	00221_E	CANONI DERIVANTI DALLE AUTORIZZAZIONI ECONCESSIO-NI IN MATERIA DI STRADE TRASFERITE ALDEMANIO RE-GIONALE AI SENSI DEL D.LGS.112/98.	3	1.909,27	1.909,27	0,00	0,00	0,00
2020	00310_E	ART.20,C.2- COMPARTICIPAZIONE REGIONALEALL'IMPOSTA SUL VALORE AGGIUNTO	1	35.473.804,07	0,00	0,00	0,00	35.473.804,07
2020	00358_E	ART.20,C.2- FONDO PEREQUATIVO NAZIONALE - ART. 7DEL D.LGS 18/2/2000 N. 56. SANITA'.	1	14.119.122,89	0,00	0,00	0,00	14.119.122,89

epf	Capitolo	Descrizione Capitolo	Titolo	Importi residui	Reversali al 31/12/2021	Maggiori entrate	Minori entrate	Residuo da mantenere
2020	00570_E	FONDI DELLA PCM DERIVANTI DALLA CONTABILITA' SPECIALE N.6040 INTESTATA AL PGR PER PERSONALE REGIONALE COMANDATO PRESSO U.S.R. UMBRIA - TRASF. CORR. AMM. CENTRALI - (RIF.CAP. 2876_S)	2	979.000,00	979.000,00	0,00	0,00	0,00
2020	00676_E	FONDI DEL MINISTERO PER I BENI E LE ATTIVITA' CULTURALI EX ART.1, C. 606 L.145/2018 - ACCORDO DI PROGRAMMA MIBACT-REGIONE PER ATTIVITA' CULTURALI DISPETTACOLO NEI TERRITORI DEGLI EVENTI SISMICI 2016-	2	23.505,00	23.505,00	0,00	0,00	0,00
2020	00801_E	FONDI DELLA PCM PROVENIENTI DALLA CONTABILITA' SPECIALE N. 6040 PER UFFICIO SPECIALE RICOSTRUZIONEUMBRIA SEDE DI NORCIA - TRASFERIMENTI CORRENTI DAAMM. CENTRALI - (RIF. CAP. 00541_S)	2	13.055,51	12.109,75	0,00	0,00	945,76
2020	00802_E	FONDI DELLA PCM PROVENIENTI DALLA CONTABILITA' SPECIALE N. 6040 PER UFFICIO SPECIALE RICOSTRUZIONEUMBRIA SEDE DI FOLIGNO - TRASFERIMENTI CORRENTI DAAMM. CENTRALI - (RIF. CAP. 00542_S)	2	11.009,79	8.618,03	0,00	0,00	2.391,76

epf	Capitolo	Descrizione Capitolo	Titolo	Importi residui	Reversali al 31/12/2021	Maggiori entrate	Minori entrate	Residuo da mantenere
2020	00932_E	FONDI DELIBERA CIPE N.114/2015 PER IL RAFFORZAMENTO DELLE AUTORITA' DI AUDIT DEI PROGRAMMI UE 2014/2020 - TRASFER. CORR. DA AMM. CENTRALI (RIF. CAP. 00728_S-E0728_S;H0728-P0728_S)	2	54.771,54	54.771,54	0,00	0,00	0,00
2020	00936_E	ART.20,C.2-FONDI VERSATI DALL'AGENZIA ITALIANA DEL FARMACO AI SENSI DELL'ART.15, COMMA 4, DEL D.L.95/2012 CONVERTITO NELLA LEGGE135/2012.(RIF. CAP. 02294_S)	2	11.011.339,73	0,00	0,00	11.011.339,73	0,00
2020	00946_E	RISORSE DELLA REGIONE BASILICATA PER IL PROGETTOESS 4 U - CONVENZIONE DEL 14/11/2018 -(RIF. CAP. 03023_S)	2	579,50	579,50	0,00	0,00	0,00
2020	00947_E	RISORSE DELLA REGIONE SICILIA PER IL PROGETTO ESS4 U - CONVENZIONE DEL 12/11/2018 -(RIF. CAP. 03024_S)	2	579,50	579,50	0,00	0,00	0,00
2020	00948_E	RISORSE DELLA REGIONE TOSCANA PER IL PROGETTO ESS4 U - CONVENZIONE DEL 14/11/2018 -(RIF. CAP. 03025_S)	2	579,50	0,00	0,00	0,00	579,50
2020	01202_E	QUOTA FONDO SOCIALE EUROPEO PER PROGRAMMA PONYEIDECR. DIR. 237/2014 E CONVENZIONE CONREGIONEUMBRIA DEL 29/04/2014.	2	450,00	0,00	0,00	0,00	450,00

epf	Capitolo	Descrizione Capitolo	Titolo	Importi residui	Reversali al 31/12/2021	Maggiori entrate	Minori entrate	Residuo da mantenere
2020	01204_E	FONDI COMUNITARI YEI PER PROGRAMMA PON YEYDECR.DIR. 237/2014 E CONVENZIONE CON REGIONEUMBRIA DEL29/04/2014	2	450,00	0,00	0,00	0,00	450,00
2020	01218_E	POR FSE 2014-2020: QUOTA NAZIONALE CORRENTE	2	7.046.755,25	0,00	0,00	1.205,15	7.045.550,10
2020	01219_E	POR FSE 2014-2020: FONDI FSE QUOTA COMUNITARIACORRENTE	2	10.336.083,87	6.646.413,08	0,00	0,00	3.689.670,79
2020	01232_E	PROGETTO CLAY (CUP:163D17000150005) - PROGRAMMA INTERREG EUROPE (FESR 15%) - REGIONE UMBRIA, IGRUE-TRASF. CORR. DA AMM. CENTRALI PER INTERVENTI REGIONALI - (RIF. CAP. 02592_S)	2	7.925,81	7.349,15	0,00	0,00	576,66
2020	01304_E	FONDI MINISTERO AMBIENTE PER SALVAGUARDIA PATRIMONIO PAESISTICO, CULTURALE DELLE AREE DELLA RUPE DIORVIETO E DEL COLLE DI TODI, ART. 1, C. 306,L.160/2019 - (RIF. CAP. 08601_S)	4	1.000.000,00	0,00	0,00	0,00	1.000.000,00
2020	01530_E	ART.1,COMIMA 200, L.23/12/2014 N. 190, FONDI DELLAPCM PER PROGETTI AFFERENTI ALLA DIAGNOSI, CURA EASSISTENZA DELLA SINDROME DEPRESSIVA POST-PARTUM,INTESA CONFERENZA STATO-REGIONI DEL 31/01/2018 -(RIF.	2	9.451,00	0,00	0,00	0,00	9.451,00

epf	Capitolo	Descrizione Capitolo	Titolo	Importi residui	Reversali al 31/12/2021	Maggiori entrate	Minori entrate	Residuo da mantenere
2020	01532_E	CONTRIBUTO DELL'AGENZIA ITALIANA PER LA COOPERAZIONE E LO SVILUPPO (AICS) PER PROGETTO BEE THE CHANGE - TRASF. CORR. DA AMM.NI CENTRALI - (RIF. CAP. 2878_S)	2	49.598,06	0,00	0,00	0,00	49.598,06
2020	01533_E	MINISTERO DELLA SALUTE, RIMBORSI PER PRESTAZIONIA FAVORE DEGLI STRANIERI TEMPORANEAMENTE PRESENTI(STP), COMMA 6, ART. 35 DEL D.LGS. 286/98 - TRASF.CORR. DA AMM. CENTRALI - (RIF. CAP. 02006_S)	2	216.063,21	0,00	0,00	216.063,21	0,00
2020	01534_E	FONDI DEL MINISTERO DELLA SALUTE PER IL CONTRASTO AL GIOCO D'AZZARDO PATOLOGICO, ART.1, COMMA 946, L. 208/2015 - TRASFERIMENTI CORR. DA AMM. CENTRALI - (RIF. CAP. 2005_S)	2	1.496.527,96	748.263,98	0,00	0,00	748.263,98
2020	01546_E	ART.20,C.2- RISORSE PER MOBILITA' ATTIVAINTERNAZIONALE (RIF.S/UBP 12.1.005 - CAP. 2268)	2	2.084.896,00	0,00	0,00	0,00	2.084.896,00
2020	01554_E	TRASFERIMENTI STATALI A VALERE SUL FONDONAZIONALE DELLA NON AUTOSUFFICIENZA. ART. 1, COMMA 272, LEGGE 228/2012 - (RIF. CAP. 2255_S)	2	160.000,00	0,00	0,00	0,00	160.000,00

epf	Capitolo	Descrizione Capitolo	Titolo	Importi residui	Reversali al 31/12/2021	Maggiori entrate	Minori entrate	Residuo da mantenere
2020	01567_E	FONDI RIVENIENTI DALLA DESTINAZIONE DEL CINQUEPER MILLE SULLE DICHIARAZIONI DEI REDDITI A FAVORE DELLA RICERCA DELLA REGIONE UMBRIA - (RIF. CAP. 2213_S)	2	1.429,93	1.429,93	0,00	0,00	0,00
2020	01605_E	COOPERAZIONE TERRITORIALE EUROPEA 2014-2020, DELIBERA CIPE N.53/2017, PROGETTO: PIANO DI ATTIVITA' DEL COMITATO NAZIONALE DEL PROGRAMMA INTERREG EUROPE - ASSISTENZA TECNICA - TRASF. CORR. DA AMM. CENTR	2	81.170,38	0,00	0,00	0,00	81.170,38
2020	01606_E	RISORSE DELLA PCM - DIPARTIMENTO PARI OPPORTUNITA PER IL PROGETTO FREE LIFE 2 BANDO DPO N. 2/2017 FINALIZZATO AD AZIONI DI ASSISTENZA ED INTEGRAZIONE SOCIALE - (RIF. CAP. 02593_S)	2	142.186,20	0,00	0,00	142.186,20	0,00
2020	01611_E	MINISTERO DEL LAVORO E DELLE POLITICHE SOCIALI, PROGETTO SPERIMENTALE IN MATERIA DI VITA INDIPENDENTE ED INCLUSIONE DELLE PERSONE CON 'DISABILITA', DI CUI AL D.M. 669/2018 - TRASF. CORR. AMM. CENTRALI - (R	2	120.000,00	0,00	0,00	0,00	120.000,00

epf	Capitolo	Descrizione Capitolo	Titolo	Importi residui	Reversali al 31/12/2021	Maggiori entrate	Minori entrate	Residuo da mantenere
2020	01621_E	ART.20,C.2- QUOTE VINCOLATE DEL FONDO SANITARIO DESTINATE AL FINANZIAMENTO DELLE SPESE CORRENTI DELL'ISTITUTO ZOOPROFILATTICO SPERIMENTALE - (RIF. CAP. 2460_S)	2	20.491.373,00	20.491.373,00	0,00	0,00	0,00
2020	01627_E	RISORSE DEL MINISTERO DELL'AGUISTIZIA - DIPARTIMENTO AMMINISTRAZIONE PENITENZIARIA - PER IL PROGETTO IO RIESCO FINALIZZATO AD AZIONI PERFRONTeggiARE L'EMERGENZA COVID-19 IN AMBITO PENITENZIARIO - (RIF)	2	98.000,00	98.000,00	0,00	0,00	0,00
2020	01763_E	FONDI MINISTERO LAVORO E POLITICHE SOCIALI - PERCOFINANZ. PROGRAMMA PON YEI . DECR. DIR. 237/2014 E CONVENZIONE CON REGIONE UMBRIA DEL 29/04/2014	2	300,00	0,00	0,00	0,00	300,00
2020	01766_E	POR FESR 2014-2020: QUOTA NAZIONALE CORRENTE - (RIF. CAP. 06735/8025_S)	2	4.224.489,10	0,00	0,00	658,26	4.223.830,84
2020	01769_E	PON SPAO - ASSISTENZA TECNICA PROGRAMMA PON IOG DECRETO 393 DEL 09/10/2018 - FINANZIAMENTO NAZIONALE (50%) - (RIF. CAP. 03021_S)	2	7.575,75	0,00	0,00	0,00	7.575,75

epf	Capitolo	Descrizione Capitolo	Titolo	Importi residui	Reversali al 31/12/2021	Maggiori entrate	Minori entrate	Residuo da mantenere
2020	01770_E	PON SPAO - ASSISTENZA TECNICA PROGRAMMA PON IOGDECRETO 393 DEL 09/10/2018 - FINANZIAMENTO COMUNITARIO (50%) - (RIF. CAP. 03022_S)	2	7.575,76	0,00	0,00	0,00	7.575,76
2020	01923_E	FONDI CIPE PER ACCORDO DI PROGRAMMA QUADRO PERLAVIABILITA' STATALE - DELIBERE CIPE N.135/99E142/99.	4	256.623,97	0,00	0,00	0,00	256.623,97
2020	01934_E	FONDI PER ACCORDO DI PROGRAMMA QUADRO IN MATERIADIRIQUALIFICAZIONE URBANA.DELIBERE CIPE N. 138/00N.36/02, N. 17/03 E N. 20/04.(RIF. CAP. 7004_S, CAP. 9687_S).	4	381.481,97	0,00	0,00	0,00	381.481,97
2020	01955_E	FONDI DI CUI ALLA DELIBERA CIPE 17/03 PERL'ACCOR-DO DI PROGRAMMA QUADRO PER LA TUTELA E LAPREVEN- ZIONE DEI BENI CULTURALI.	4	60.146,26	0,00	0,00	0,00	60.146,26
2020	02067_E	FONDI DELIBERA CIPE N. 19/2004 APQ SVILUPPOLOCALE- SISTEMA PRODUTTIVO REGIONALE - SOCIETA'DELL'IN-FORMAZIONE.	4	52.253,09	0,00	0,00	0,00	52.253,09

epf	Capitolo	Descrizione Capitolo	Titolo	Importi residui	Reversali al 31/12/2021	Maggiori entrate	Minori entrate	Residuo da mantenere
2020	02071_E	FONDI PER ACCORDO DI PROGRAMMA QUADRO IN MATERIADITUTELA DELLE ACQUE E DI GESTIONE INTEGRATADELLERISORSE IDRICHE. L. 208/98. DELIBERAZIONICIPE N.36/2002 E N. 17/2003.	4	1.021.047,00	0,00	0,00	0,00	1.021.047,00
2020	02073_E	FONDI DELIBERA CIPE N. 3/06 - QUOTA C1 PER ACCOR-DO DI PROGRAMMA QUADRO IN MATERIA DI TUTELADELLEACQUE E GESTIONE INTEGRATA RISORSE IDRICHE.INTESAISTITUZIONALE DI PROGRAMMA - II ATTOINTEGRATIVO.(RIF. S	4	637.601,80	0,00	0,00	0,00	637.601,80
2020	02106_E	FONDI DEL MINISTERO DELLO SVILUPPO ECONOMICOPER ILFINANZIAMENTO DEL PROGRAMMA FAS PARTECORRENTE - ANNI 2007/2013. DELIBERA CIPE N. 1/2009(Rif. S/UPB16.1.004 - Cap. 6063)	2	59.138,64	59.138,64	0,00	0,00	0,00
2020	02177_E	ART.20,C.2- ENTRATE DERIVANTI DALLA QUOTA PREMIALE,ART. 2, COMMA 67 BIS, L.191/2009, COME MODIFICATO ART. 9 , COMMA 2 DEL D. LGS. 06/09/2011 N. 149 -TRASF. CORR. DA AMM. CENTRALI - (RIF. CAP. 2108_5)	2	5.355.020,00	5.355.020,00	0,00	0,00	0,00

epf	Capitolo	Descrizione Capitolo	Titolo	Importi residui	Reversali al 31/12/2021	Maggiori entrate	Minori entrate	Residuo da mantenere
2020	02180_E	FONDI DEL MINISTERO DELLO SVILUPPO ECONOMICO PERILFINANZIAMENTO DEL PROGRAMMA FAS. ANNI2007/2013DELIBERA CIPE N. 1/2009. INVESTIMENTI	4	2.087.722,87	2.087.722,87	0,00	0,00	0,00
2020	02181_E	FONDO EUROPEO PER GLI AFFARI MARITTIMI E LA PESCA(FEAMP) 2014/2020 QUOTA COMUNITARIA CORRENTE-(RIF.CAPP. 04289/8056_S-04292/8056_S)	2	102.112,67	32.758,23	0,00	0,00	69.354,44
2020	02182_E	FONDO EUROPEO PER GLI AFFARI MARITTIMI E LA PESCA(FEAMP) 2014/2020 QUOTA NAZIONALE FONDI L.183/87CORRENTE- (RIF. CAPP. 04289/8025_S - 04292/8025_S)	2	71.478,87	18.728,59	0,00	0,00	52.750,28
2020	02183_E	FONDO EUROPEO PER GLI AFFARI MARITTIMI E LA PESCA(FEAMP) 2014/2020 QUOTA COMUNITARIA C/CAPITALE-(RIF.CAPP. 07047/8056_S - 07056/8056_S)	4	16.423,50	0,00	0,00	0,00	16.423,50
2020	02184_E	FONDO EUROPEO PER GLI AFFARI MARITTIMI E LA PESCA(FEAMP) 2014/2020 QUOTA NAZIONALE FONDI L.183/87 C/CAPITALE-(RIF.CAPP. 07047/8025_S -07056/8025_S)	4	11.496,45	0,00	0,00	0,00	11.496,45

epf	Capitolo	Descrizione Capitolo	Titolo	Importi residui	Reversali al 31/12/2021	Maggiori entrate	Minori entrate	Residuo da mantenere
2020	02185_E	MINISTERO DEL LAVORO DECRETO 539/111/2017, ACCORDODI PROGRAMMA PER AZIONI DI SVILUPPO, PROMOZIONE, MONITORAGGIO E CONTROLLO DELLE ORGANIZZAZIONI DEL TERZO SETTORE - TRASFERIMENTI CORRENTI DA AMIM. CENTRA	2	638,62	0,00	0,00	0,00	638,62
2020	02189_E	RISORSE DEL MINISTERO DELLA SALUTE PER IL PROGETTO PIATTAFORMA PER IL CONTRASTO ALLA MALNUTRIZIONE IN TUTTE LE SUE FORME (TRIPLO BURDEN: MALNUTRIZIONE PER DIFETTO, PER ECCESSO E DA MICRONUTRIENTI) - (RI FONDI DELLA PCM DERIVANTI DALLA CONTABILITA' SPECIALE N. 6020 INTESATA AL PGR PER RIMBORSO SPESERELATIVE AI DIPENDENTI REGIONALI IMPEGNATI NELLA FASE DI EMERGENZA SISMA 2016 - TRASF. CORR. DA AMIM. CENT	2	44.000,00	0,00	0,00	0,00	44.000,00
2020	02439_E	ENTRATE DERIVANTI DALLE ATTIVITÀ ISTRUTTORIE, DICONSERVAZIONE E RILASCIO DELLE AUTORIZZAZIONI SISMICHE. ART. 211 DELLA LR N. 1/2015 ALTRE E. CORRENTI N.A.C.	2	77.071,37	0,00	0,00	0,00	77.071,37
2020	02448_E		3	10.138,23	10.138,23	0,00	0,00	0,00

epf	Capitolo	Descrizione Capitolo	Titolo	Importi residui	Reversali al 31/12/2021	Maggiori entrate	Minori entrate	Residuo da mantenere
2020	02450_E	ABBONAMENTI, VENDITA, INSERZIONI SULLE PUBBLICAZIONI DELLA REGIONE. (CAPITOLO RILEVANTE AI FINI V.A.)	3	665,68	665,68	0,00	0,00	0,00
2020	02453_E	CONTRIBUTI VERSATI DA PRIVATI E DA ALTRI ORGANISMI AI SENSI DEL D.LGS 13/04/1999, N. 123 - (RIF. CAP. 2138_S)	2	13.747,79	13.747,79	0,00	0,00	0,00
2020	02455_E	CONTRIBUTI VERSATI AI SENSI DELL'ART. 1 DEL DEC. LEG. VO 19.11.98 N. 432 PER IL POTENZIAMENTO DELL'ATTIVITA' DI CONTROLLO E PER IL COORDINAMENTO DEL PIANO RESIDUI DEL SERVIZIO VETERINARIO REGIONALE - (RIF.)	2	19,35	19,35	0,00	0,00	0,00
2020	02470_E	FONDI DELLA PCM DERIVANTI DALLA CONTABILITA' SPECIALE N. 6020 PER RIMBORSO SPESE DI CARBURANTE VEICOLI DI PROTEZIONE CIVILE NELLA FASE DI EMERGENZA SISMA 2016 - TRASFERIMENTI CORRENTI DA AMMINISTRAZIONI C	2	11.711,49	0,00	0,00	0,00	11.711,49
2020	02538_E	VERSAMENTI DELLE IMPRESE PER LE SPESE DI STRUTTURA PER IL RILASCIO DELL'AUTORIZZAZIONE INTEGRATA AMBIENTALE (A.I.A.) AI SENSI DEL D.LGS. 3/04/2006 N. 152 E S.M.I. - (RIF. CAP. 4810_S)	2	1.561,86	1.561,86	0,00	0,00	0,00

epf	Capitolo	Descrizione Capitolo	Titolo	Importi residui	Reversali al 31/12/2021	Maggiori entrate	Minori entrate	Residuo da mantenere
2020	02542_E	FINANZIAMENTO FONDI STATO- FONDO DI ROTAZIONE EXL. 183/87- PROGETTO INTERREG EUROPE 2014-2020.URBANLINKS 2 LANDSCAPE - PGI04846 UL2L - (RIF. CAP. 2328/8025_S)	2	6.864,47	0,00	0,00	0,00	6.864,47
2020	02543_E	FINANZIAMENTO FONDI COMUNITARI FESR PROGETTOINTERREG EUROPE 2014-2020. URBANLINKS 2 LANDSCAPE- PGI04846 UL2L - (RIF. CAP. 02328/8038_S)	2	38.898,73	38.898,73	0,00	0,00	0,00
2020	02550_E	PROVENTI DELLE SORGENTI TERMALI EMINERALI.	3	213.969,94	10.405,44	0,00	0,00	203.564,50
2020	02551_E	PROVENTI RELATIVI ALLA COLTIVAZIONE DI MATERIALIDICAVA-ART.12,LR 3/1/2000,N.2,MODIFICATA DALLA LR29/12/2003, N.26 E ART. 16, LR 26/11/2015, N.17.(RIF. CAP. 05944_S)	3	219.138,55	193.423,98	0,00	0,00	25.714,57
2020	02711_E	RISORSE CREA PER PROGRAMMA DI MONITORAGGIO COFINANZIATO EU PLANT HEALTH SURVEY, REG. 652/2014 - SERVIZIO FITOSANITARIO - (RIF. CAP. 03555_S)	2	6.092,61	6.092,61	0,00	0,00	0,00
2020	02712_E	RISORSE PREMIALI DEL PO 2014-2020 RAFFORZAMENTO DEL SISTEMA CPT (DELIBERA CIPE 48/2017) -(RIF. CAP. 734_S)	2	27.252,50	0,00	0,00	27.252,50	0,00

epf	Capitolo	Descrizione Capitolo	Titolo	Importi residui	Reversali al 31/12/2021	Maggiori entrate	Minori entrate	Residuo da mantenere
2020	02753_E	RIMBORSO DA PARTE DELL'AGEA DELLE SPESE ANTICIPATE PER AVVIO DELLE MISURE DEL PIANO SVILUPPO RURALE - SPESE CORRENTI (RIF. CAP. 3589_S)	3	2.266.920,71	1.974.312,55	0,00	2,46	292.605,70
2020	02766_E	RATE RISCOFFO MUTUI VERSATE DAGLI ASSEGNATARI DEITERRENI EX ESAU - ART. 12 L. 590/65 E S.M.I. (RIF. CAP. 03554_S)	3	35.808,36	32.800,22	0,00	0,00	3.008,14
2020	02767_E	MINISTERO DELLE POLITICHE AGRICOLE, FONDO PER LA TUTELA DELLA BIODIVERSITA' DI INTERESSE AGRICOLOE ALIMENTARE, L.01/12/2015, N.194 - (RIF. CAP. 03508_S)	4	23.100,00	0,00	0,00	0,00	23.100,00
2020	02800_E	RIMBORSI E CONTRIBUTI PROVENTI DIVERSI. - VENDITADI SERVIZI	3	8.298,40	1.555,35	0,00	0,00	6.743,05
2020	02801_E	RECUPERO DA ALTRI ENTI PER SPESE RELATIVE ALTRATTAMENTO ECONOMICO DI PERSONALE REGIONALECOMANDATO.	3	68.405,04	48.539,21	0,00	0,00	19.865,83
2020	02823_E	RIENTRI DA FONDI PER STANZIAMENTI FINANZIARI POR FESR 2014-2020 IN GESTIONE - ALTRE ENTRATE CORRENTINAC - (RIF. CAP. 03016_S)	3	217.852,38	217.852,38	0,00	0,00	0,00
2020	02850_E	INTERESSI ATTIVI SU DEPOSITI E SUTITOLI	3	28,74	28,74	0,00	0,00	0,00
2020	02851_E	INTERESSI ATTIVI SU CONTO FRUTTIFEROSANITA'. (RIF. CAP. 02251_S)	3	53,62	53,62	0,00	0,00	0,00

epf	Capitolo	Descrizione Capitolo	Titolo	Importi residui	Reversali al 31/12/2021	Maggiori entrate	Minori entrate	Residuo da mantenere
2020	02893_E	ENTRATE DERIVANTI DA CREDITI DI MEDIO-LUNGO TERMINE DA AMMINISTRAZIONI LOCALI	5	93.456,48	93.456,48	0,00	0,00	0,00
2020	02946_E	FONDO PER IL FINANZIAMENTO DELLE ATTIVITA' DIFORMAZIONE NELL'ESERCIZIO DELL'APPRENDISTATO, ART. 68, COMMA 5, LEGGE 17.5.99, N. 144 - (RIF. CAP. 2961_S)	2	409.966,00	409.966,00	0,00	0,00	0,00
2020	02947_E	FONDO PER IL FINANZIAMENTO DELLE ATTIVITA' DIFORMAZIONE NELL'ESERCIZIO DELL'APPRENDISTATO AISENSIDELL'ART.68, C 4 DELLA L. 17.05.99, N.144 ES.M.I.(RIF.S/UPB 10.1.001 - CAP. 2962)	2	2.353.106,25	2.272.047,50	0,00	0,00	81.058,75
2020	02958_E	POR FESR 2014-2020: FONDI FESR QUOTA COMUNITARIACORRENTE - (RIF. CAP. 06735/8038_S)	2	5.968.736,83	5.913.783,92	0,00	0,00	54.952,91
2020	02993_E	POR FESR 2007-2013 - QUOTA COMUNITARIA(RIF.S/CAPP. DAL 6700 AL 6722 VOCE 8038)	4	85.806,23	0,00	0,00	1.933,60	83.872,63
2020	02994_E	POR FESR 2007-2013 - QUOTA NAZIONALE(RIF. S/CAPP.DAL 6700 AL 6722 VOCE 8025)	4	130.807,88	0,00	0,00	2.554,77	128.253,11
2020	02995_E	POR FESR 2014-2020: QUOTA NAZIONALE -C/CAPITALE	4	16.182.324,73	0,00	0,00	91.922,37	16.090.402,36
2020	02996_E	POR FESR 2014-2020: FONDI FESR QUOTA COMUNITARIA - C/CAPITALE	4	26.550.535,17	26.550.535,17	0,00	0,00	0,00

epf	Capitolo	Descrizione Capitolo	Titolo	Importi residui	Reversali al 31/12/2021	Maggiori entrate	Minori entrate	Residuo da mantenere
2020	02998_E	FONDI DELLA PCM DERIVANTI DALLA CONTABILITA' SPECIALE N.6040 PER RIMBORSO SPESE DI NOLEGGIO VEICOLI DI PROTEZIONE CIVILE - TRASF. CORR. DA AMM.CENTRALI - (RIF. CAP. 00732_ S)	2	17.996,24	0,00	0,00	69,62	17.926,62
2020	02999_E	FONDI PROVENIENTI DALLA CONT. SPECIALE N. 6040 PERPIANO OPERE PUBBLICHE E BENI CULTURALI DANNEGGIATIDAL SISMA 2016 - DI CUI ALLA DGR 856/2018 - (RIF. CAPP. 6895_ S - 6896_ S-6897_ S-6898_ S-A6900_ S-6902_ S)	4	7.401,06	0,00	0,00	0,00	7.401,06
2020	03002_E	MINISTERO AMBIENTE, ACCORDO DI COLLABORAZIONE DEL 11/12/2018 PER LO SVILUPPO SOSTENIBILE - (RIF. CAP. 06801_ S)	4	42.105,00	42.104,20	0,00	0,00	0,80
2020	03009_E	DECRETO M.I.T. 345/2016 RISORSE L.190/2014 PER RINNOVO AUTOBUS TPL REGIONALE E INTERREGIONALE ANNUALITA' 2015 E 2016. (RIF. CAP. 07405_ S)	4	247.868,33	0,00	0,00	0,00	247.868,33
2020	03011_E	FONDI DEL MIT DI CUI ALL'ART. 44, COMMA 1 D.L.104/2020 E ART. 1, COMMA 2 D.L.111 DEL 08/09/2020 PERSERVIZI AGGIUNTIVI DI T.P.L. REGIONALE-(RIF. CAP. 03682_ S)	2	19.367,98	0,00	0,00	19.367,98	0,00

epf	Capitolo	Descrizione Capitolo	Titolo	Importi residui	Reversali al 31/12/2021	Maggiori entrate	Minori entrate	Residuo da mantenere
2020	03053_E	RITENUTA PER SCISSIONE CONTABILE IVA(SPLIT PAYMENT) - RITENUTE PER SCISS. CONT. IVA(SPLIT PAYMENT)	9	18,70	7,92	0,00	0,00	10,78
2020	03061_E	RECUPERO DI SOMME CORRISPOSTE SU STANZIAMENTI DISPESE CORRELATE A DESTINAZIONE VINCOLATA DAREI-SCRIVERE IN BILANCIO L.R.28/2/2000, N.13 -SANITA'	3	1.277,09	1.277,09	0,00	0,00	0,00
2020	03092_E	DELIBERA CIPE N.31/2019 - PROGETTO OPEN COMMUNITYPA 2020 - UMBRIA - PROGRAMMA AZIONE COESIONE COMPLEMENTARE AL PON GOV 14-20 - ASSE 2 AZ. 2.1.1 - TRASF. CORR. DA AMM. CENTRALI - (RIF. CAP. 2819_5)	2	140.000,00	0,00	0,00	0,00	140.000,00
2020	03235_E	FONDI MIT DELIBERA CIPE N. 54/2016, PIANO OPERATIVO INFRASTRUTTURE FSC 2014-2020, INTERVENTI PER IL TRASPORTO URBANO E METROPOLITANO (ASSE TEMATICO C)CONVENZIONE DEL 16/7/2018 - (RIF. CAP. 07366_5)-CO	4	11.715.918,05	5.091.335,18	0,00	0,00	6.624.582,87

epf	Capitolo	Descrizione Capitolo	Titolo	Importi residui	Reversali al 31/12/2021	Maggiori entrate	Minori entrate	Residuo da mantenere
2020	03238_E	CONTRIBUTO DPC PER L'ACQUISTO O MANUTENZIONE DIMEZZI OCCORRENTI PER LE OPERAZIONI DI CONCORSO ALAL SOCCORSO ALLA POPOLAZIONE CIVILE, ART. 41, C. 4 D.L. 50/2017 CONVERTITO CON MODIFICAZIONI DALLA L. 96	4	30,00	0,00	0,00	0,00	30,00
2020	03927_E	ART. 21, COMMA 1, LETT. a) DEL D.LGS 118/2011-GESTIONE C/ORDINARIO.(RIF. S/UPB 18.4.003 - CAP.9907)	9	24.689.093,78	24.689.093,78	0,00	0,00	0,00
2020	03928_E	ART. 21, COMMA 1, LETT. a) DEL D.LGS 118/2011-GESTIONE C/SANITA'.(RIF. S/UPB 18.4.003 - CAP.9908)	9	27.640,16	27.640,16	0,00	0,00	0,00
2020	03931_E	PRELEVAMENTO DI SOMME DAL CONTO CORRENTEINFRUTTI-FERO N.22910 PRESSO LA TESORERIA CENTRALEDELLOSTATO PER L'ATTUAZIONE DELLE POLITICHECOMUNITARIE	5	56.478.399,23	0,00	0,00	0,00	56.478.399,23
2020	03936_E	ART.20,C.2- FINANZIAMENTO REGIONALE AGGIUNTIVOSANITA'	9	1.791.155,00	1.791.155,00	0,00	0,00	0,00
2020	A0100_E	TASSA SULLE CONCESSIONI REGIONALI (L.R.30/12/1971N.2 L.R.9/8/1974 N.47 LEGGE 27/12/1977N.768 ED.P.R. 24/7/1977 N. 616)TASSA ABILIT. ESERC. PROFESSIONALE	1	346,97	346,97	0,00	0,00	0,00

epf	Capitolo	Descrizione Capitolo	Titolo	Importi residui	Reversali al 31/12/2021	Maggiori entrate	Minori entrate	Residuo da mantenere
2020	A0500_E	PROVENTI DERIVANTI DA SANZIONI AMMINISTRATIVEVARIE A CARICO DELLE FAMIGLIE	3	109.754,79	13.895,12	1.595,00	3.956,33	93.498,34
2020	A0503_E	PROVENTI DERIVANTI DA SANZIONI AMMINISTRATIVE VARIE EX L.R. 10/2015 A CARICO DELLE FAMIGLIE(RIF. CAP. 00808_S)	3	562,82	0,00	0,00	0,00	562,82
2020	A0932_E	FONDI DELIBERA CIPE N.114/2015 PER IL RAFFORZAMENTO DELLE AUTORITA' DI AUDIT DEI PROGRAMMI UE 2014/2020 - CONTRIBUTI AGLI INVESTIMENTI DA AMM. CENTR.(RIF. CAP. F0728_S; G0728_S; Q0728_S)	4	9.973,50	9.973,50	0,00	0,00	0,00
2020	A1218_E	POR FSE 2014-2020: QUOTA NAZIONALE -CONTO CAPITALE- CONTRIBUTI AGLI INVESTIMENTI DA AMMINISTRAZIONICENTRALI	4	1.647,79	0,00	0,00	0,00	1.647,79
2020	A1219_E	POR FSE 2014-2020: FONDI FSE QUOTA COMUNITARIA-CONTO CAPITALE- CONTRIBUTI AGLI INVESTIMENTIOPERATI DAL FONDO SOCIALE EUROPEO (FSE)	4	2.353,99	0,00	0,00	0,00	2.353,99
2020	A1231_E	PROGETTO CLAY (CUP:163D17000150005) - PROGRAMMA INTERREG EUROPE (FESR 85%) - REGIONE UMBRIA - TRASF. CORR. DALL'UNIONE EUROPEA PER INTERVENTI REGIONALI- (RIF. CAP. 02591_S)- TRASF.CORR. DAL RESTODE	2	28.431,48	0,00	0,00	0,00	28.431,48

epf	Capitolo	Descrizione Capitolo	Titolo	Importi residui	Reversali al 31/12/2021	Maggiori entrate	Minori entrate	Residuo da mantenere
2020	A2058_E	CONTRIBUTI DA PARTE DI SOGGETTI PUBBLICI PERIL SISTEMA REGIONALE DI EDUCAZIONE CONTINUA INMEDICINA (ECM) - (RIF. CAP. 2182_S) -TRASF. CORRENTI DA AMM.NI LOCALI	2	11.166,00	11.166,00	0,00	0,00	0,00
2020	A2433_E	ART.20,C.2-FONDI VERSATI DALL'AGENZIA ITALIANA DELFARMACO AI SENSI DELL'ART. 1, COMMA 796, LETT.g)LEGGE 27/12/2006, N. 296 ED AI SENSI DELL'ART. 11,COMMA 6, DELLA L. 30/07/2010,N. 122 - ALTRI TRASF. C	2	101.754,87	0,00	0,00	101.754,87	0,00
2020	A2500_E	PROVENTI DEI BENI DEL DEMANIO E DELPATRIMONIOREGIONALE. - FITTI NOLEGGI E LOCAZIONI	3	621,47	621,47	0,00	0,00	0,00
2020	A2753_E	RIMBORSO DA PARTE DELL'AGEA DELLE SPESEANTICIPATE PER AVVIO DELLE MISURE DEL PIANO SVILUPPO RURALE - SPESE DI INVESTIMENTO(RIF.CAP. DA 08200_S A H8200_S)	4	579.222,69	579.222,69	0,00	0,00	0,00
2020	A3053_E	RITENUTA PER SCISSIONE CONTABILE IVA(SPLIT PAYMENT - RITENUTE PER SCISS. CONT. IVA(SPLIT PAYMENT) - ATTIVITA' COMMERCIALE	9	743,04	238,34	0,00	504,70	0,00
2020	A3350_E	RITENUTE ERARIALI SU REDDITI DI LAVORODIPENDENTE.	9	447,42	0,00	0,00	0,00	447,42

epf	Capitolo	Descrizione Capitolo	Titolo	Importi residui	Reversali al 31/12/2021	Maggiori entrate	Minori entrate	Residuo da mantenere
2020	B0449_E	SANZIONI AMMINISTRATIVE NELLE MATERIE DI CUI ALL' ALLEGATO A, PARAGRAFO 1) L.R. 10/2015- A CARICODI FAMIGLIE - (RIF.CAP. 00497_S)	3	28.077,97	1.750,56	0,00	0,00	26.327,41
2020	B0500_E	PROVENTI DERIVANTI DA SANZIONI AMMINISTRATIVE A CARICO DELLE IMPRESE	3	1.311.946,49	16.879,94	0,00	61.900,00	1.233.166,55
2020	B0503_E	PROVENTI DERIVANTI DA SANZIONI AMMINISTRATIVE VARIE EX L.R. 10/2015 A CARICO DELLE IMPRESE(RIF. CAP. 00808_S)	3	6.424,33	0,00	0,00	0,00	6.424,33
2020	B3060_E	RECUPERO DI SOMME CORRISPOSTE SU STANZIAMENTI DISPESE CORRELATE A DESTINAZIONE VINCOLATA DAREISCRIVERE IN BILANCIO L.R.28/2/2000 N.13.ENTR. C.CAPITALE NON DOVUTE DA AMM. LOCALI.	4	139.169,72	87.138,50	0,00	0,00	52.031,22
2020	B3350_E	RITENUTE SU REDDITI TASSABILI IN VIA DI RIVALSA. -RITEN. 4% SU CONTRIBUTI PUBBLICI	9	68,00	0,00	0,00	0,00	68,00
2020	B3850_E	PARTITE DI GIRO DIVERSE. - RIMBORSO FONDIECONOMALI E CARTE AZIENDALI	9	13.952,80	13.952,80	0,00	0,00	0,00
2020	C3850_E	PARTITE DI GIRO DIVERSE. - ALTREENTRATE	9	21.825,05	20.225,58	0,00	0,00	1.599,47

epf	Capitolo	Descrizione Capitolo	Titolo	Importi residui	Reversali al 31/12/2021	Maggiori entrate	Minori entrate	Residuo da mantenere
2020	D3060_E	RECUPERO DI SOMME CORRISPOSTE SU STANZIAMENTI DI SPESE CORRELATE A DESTINAZIONE VINCOLATA DAREISCRIVERE IN BILANCIO L.R.28/2/2000 N.13.ENTR. C.CAPITALE NON DOVUTE DA FAMIGLIE	4	3.054,44	530,52	0,00	0,00	2.523,92
2020	E3060_E	RECUPERO DI SOMME CORRISPOSTE SU STANZIAMENTI DI SPESE CORRELATE A DESTINAZIONE VINCOLATA DAREISCRIVERE IN BILANCIO L.R.28/2/2000 N.13.ENTR. C.CAPITALE NON DOVUTE DA IMPRESE	4	162.784,29	44.192,50	0,00	0,00	118.591,79
2020	N2800_E	RIMBORSI E CONTRIBUTI PROVENTI DIVERSI. - INTERESSI ATTIVI DI MORA	3	28,69	28,69	0,00	0,00	0,00
2020	Q2800_E	RIMBORSI E CONTRIBUTI PROVENTI DIVERSI. - ALTRIINTERESSI ATTIVI DIVERSI	3	18.362,44	3.369,66	0,00	454,76	14.538,02
2020	U2800_E	RIMBORSI E CONTRIBUTI PROVENTI DIVERSI. - RIMBORSIRECUPERO RESTITUZ. SOMME NON DOVUTE O VERSATE INECESSO	3	51.995,70	18.980,41	0,00	0,00	33.015,29
2020	W2800_E	RIMBORSI E CONTRIBUTI PROVENTI DIVERSI. - ALTREENTRATE CORRENTI N.A.C.	3	66.246,33	10.376,55	0,00	6.038,58	49.831,20
				1.357.054.327,67	642.937.138,12	1.668.073,76	16.335.759,56	699.449.503,75

Allegato S2

RENDICONTO GENERALE ESERCIZIO FINANZIARIO ANNO 2021

Elenco dei residui passivi provenienti dagli esercizi anteriori
a quello di competenza, distintamente
per esercizio di provenienza e per capitolo

Epf	Capitolo	Descrizione Capitolo	Titolo	Residuo Iniziale	Importo economie con atto	Tot Mandati al 31/12/2021	Importo economie da riaccertamento	Residuo da mantenere
1999	07230/8096_S	ART.20.C.3- SPESE PROGRAMMA PLUR E AMMODERNAM. TECNOLOG. DEL PATRIMONIO SANIT. PUBBL. - ART.20 L.67/88 E LR 37/94 - OSPEDALE TERNI - FINANZIAMENTO CON FONDI EE.II.	2	155.365,95	0,00	0,00	0,00	155.365,95
2005	07200_S	ART.20.C.3- QUOTA DEL 5% A CARIC REGIONALE PER RISTRUTTURAZIONE EDILIZIA E AMMODERNAMENTO TECNOLOGICO DEL PATRIMONIO SANIT. PUBBL. - ART.20 L.11.3.88 N.67	2	2.099.980,57	0,00	0,00	0,00	2.099.980,57
2005	09890_S	PARTITE DI GIRO DIVERSE.- VERSAMENTO DI ALTRE RITENUTE N.A.C.	7	526.897,05	0,00	0,00	0,00	526.897,05
2006	07210/8096_S	ART.20.C.3- SPESE PROGRAMMA PLUR E AMMODERNAM. TECNOLOG. DEL PATRIMONIO SANIT. PUBBL. - ART.20 L.67/88 E LR 37/94 - OSPEDALE PERUGIA- FINANZIAMENTO CON FONDI EE.II.	2	202.218,51	0,00	0,00	0,00	202.218,51
2006	07242/8086_S	ART.20.C.3- SPESE PROGRAMMA PLUR E AMMODERNAM. TECNOLOG. DEL PATRIMONIO SANIT. PUBBL. - ART.20 L.67/88 E LR 37/94 - ADEGUAMENTO IMPIANTI - FINANZ. CON MUTUI ART.20L. 67/88. (RIF. E/UPB 4.03.005 - CAP. 3228)	2	38.963,25	0,00	0,00	0,00	38.963,25
2008	02170_S	ART.20.C.2- QUOTA FONDO SANITARIO INTERREG. DI PARTE CORRENTE PER INDENNITA' E RIMBORSO SPESE ALLE COMMISSIONI SANITARIE, GRUPPI LAVORO E ALTRE COMMISSIONI IN CAMPO SANITARIO - PUBBLICITA'	1	5.000,00	0,00	0,00	0,00	5.000,00
2008	02937/8020_S	OB.3 2000/2006 - MIS. E.1: PROMOZIONE DELLA PARTE-CIPAZIONE FEMMINILE AL MERCATO DEL LAVORO.- FINANZIAMENTO CON FONDI PROPRI REGIONALI -	1	1.859,00	0,00	0,00	0,00	1.859,00

Epf	Capitolo	Descrizione Capitolo	Titolo	Residuo Iniziale	Importo economie con atto	Tot Mandati al 31/12/2021	Importo economie da riaccertamento	Residuo da mantenere
2008	02937/8021_S	OB.3 2000/2006 - MIS. E.1: PROMOZIONE DELLA PARTE-CIPAZIONE FEMMINILE AL MERCATO DEL LAVORO - FINANZIAMENTO CON FONDI STATALI - (RIF. E/UBP 2.01.009 - CAP. 1935)	1	7.436,00	0,00	0,00	0,00	7.436,00
2008	02937/8023_S	OB.3 2000/2006 - MIS. E.1: PROMOZIONE DELLA PARTE-CIPAZIONE FEMMINILE AL MERCATO DEL LAVORO - FINANZIAMENTO CON FONDI COMUNITARI - (RIF. E/UBP 2.02.002 - CAP. 1936)	1	7.605,00	0,00	0,00	0,00	7.605,00
2008	07226/8020_S	ART.20.C.3- SPESE PER II FASE PR RISTRUTTURAZ. E AMMODERNAM. TECNOLOG. DEL PATRIMONIO SANIT. PUBBL. - ART.20 L.67/88 E LR 37/94 - POTENZ. TECNOLOGICO OSPEDALE ORVIETO - FINANZ. FONDI PROPRI REGIONALI.	2	216,31	0,00	0,00	0,00	216,31
2008	07231/8020_S	ART.20.C.3- SPESE PER II FASE PR RISTRUTTURAZ. E AMMODERNAM. TECNOLOG. DEL PATRIMONIO SANIT. PUBBL. - ART.20 L.67/88 E LR 37/94 - COMPLETAMENTO OSPED. TERNI - FINANZ. CON FONDI PROPRI REGIONALI.	2	6.479,73	0,00	0,00	0,00	6.479,73
2008	07232/8020_S	ART.20.C.3- SPESE PER II FASE PR RISTRUTTURAZ. E AMMODERNAM. TECNOLOG. DEL PATRIMONIO SANIT. PUBBL. - ART.20 L.67/88 E LR 37/94 - RESIDENZA SANIT. ASSISTENZ. PER DISABILI "LE GRAZIE" TERNI - FONDI PROPRI	2	142.466,72	0,00	0,00	0,00	142.466,72
2008	07232/8021_S	ART.20.C.3- SPESE PER II FASE PR RISTRUTTURAZ. E AMMODERNAM. TECNOLOG. DEL PATRIMONIO SANIT. PUBBL. - ART.20 L.67/88 E LR 37/94 - RESIDENZA SANIT. ASSISTENZ. PER DISABILI "LE GRAZIE" TERNI - FONDI STATALI	2	178.907,44	0,00	0,00	0,00	178.907,44
2008	07232/8096_S	ART.20.C.3- SPESE PROGRAMMA PLUR E AMMODERNAM. TECNOLOG. DEL PATRIMONIO SANIT. PUBBL. - ART.20 L.67/88 E LR 37/94 - RESIDENZA SANIT. ASSISTENZ. PER DISABILI "LE GRAZIE" TERNI - FONDI E.L.L.	2	440.537,73	0,00	0,00	440.537,73	0,00

Epf	Capitolo	Descrizione Capitolo	Titolo	Residuo Iniziale	Importo economie con atto	Tot Mandati al 31/12/2021	Importo economie da riaccertamento	Residuo da mantenere
2008	07237/8020_S	ART.20.C.3- SPESE PER IL LOTTO C OSPEDALE SILVESTRINI DI PERUGIA.LEGGE 67/88.ACCORDO DI PROGRAMMA- FINANZIAMENTO CON FONDI PROPRI REGIONALI -	2	309.137,97	0,00	0,00	0,00	309.137,97
2008	07260/8020_S	ART.20.C.3- SPESE PER LA REALIZZAZIONE OSPEDALITODI-MARCIANO. LEGGE 67/88.- FINANZIAMENTO FONDI PROPRI REGIONALI -	2	359,79	0,00	0,00	0,00	359,79
2009	02166_S	ART.20.C.2- QUOTA F.SAN.REG. DI PARTE CORRENTE PER STUDI, INDAGINI E CONSULENZE A SUPPORTO DEI COMPITI DI PROGRAMMAZIONE, INDIRIZZO E VALUTAZIONE DEL SERV.SAN.REG.LE - L.R. 12/11/2012, N.18.	1	7.980,78	0,00	0,00	0,00	7.980,78
2009	02167_S	ART.20.C.2- QUOTA F.SAN.INTERREG. PARTE CORRENTE DESTINATA AD ATTIVITA' DI RICERCA FINALIZZATA (ART.40 L.23.12.78 N.833) - CONSULENZE	1	26.000,00	0,00	0,00	0,00	26.000,00
2009	06645_S	SPESE PER GLI INTERVENTI DI CONSERVAZIONE E MIGLIORAMENTO DEL PATRIMONIO REGIONALE DI EDILIZIASCOLASTICA. L.R. 29.5.80 N.63. - CONTRIB. INVESTIMENTI AMM.NI LOCALI	2	348.153,66	0,00	68.525,62	0,00	279.628,04
2009	07208_S	TRASFERIMENTI ALLE ASL PER ATTREZZATURE SERVIZIO DI ASSISTENZA ODONTOIATRICA, PROTESICA ED ORTESICA (ART.176 L.R.11/2015)	2	141.902,86	0,00	8.909,42	0,00	132.993,44
2009	07217_S	SPESE PER IL FINANZIAMENTO DEGLI INVESTIMENTI DEL SERVIZIO SANITARIO REGIONALE (ART.84 L.R. 11/2015)	2	322.934,25	0,00	0,00	0,00	322.934,25

Epf	Capitolo	Descrizione Capitolo	Titolo	Residuo Iniziale	Importo economie con atto	Tot Mandati al 31/12/2021	Importo economie da riaccertamento	Residuo da mantenere
2009	07377 _S	TRASFERIMENTI IN FAVORE DI COMUNI, PROVINCE ED ALTRI ENTI PUBBLICI PER SPESE PER L'ESERCIZIO DI FUNZIONI E COMPITI IN MATERIA DI VIABILITA'.	2	547.185,47	0,00	218.233,53	0,00	328.951,94
2009	09890 _S	PARTITE DI GIRO DIVERSE.- VERSAMENTO DI ALTRE RITENUTE N.A.C.	7	20.270,87	0,00	0,00	0,00	20.270,87
2010	02145 _S	ART.20.C.3- SPESA PER AVVIAMENTO INFORMATIVO SANITARIO INTEGRATO - BENI IMMATERIALI	2	1.144,01	0,00	0,00	0,00	1.144,01
2010	02170 _S	ART.20.C.2- QUOTA FONDO SANITARIO INTERREG. DI PARTE CORRENTE PER INDENNITA' E RIMBORSO SPESE ALLE COMMISSIONI SANITARIE, GRUPPI LAVORO E ALTRE COMMISSIONI IN CAMPO SANITARIO - PUBBLICITA'	1	5.303,07	0,00	0,00	0,00	5.303,07
2010	02310 _S	ART.20.C.2- SANITA' VETERINARIA E SICUREZZA ALIMENTARE- TRASFER. CORRENTI AMM.NI LOCALI	1	108.000,00	0,00	0,00	0,00	108.000,00
2010	06500/1905 _S	SPESE PER L'ACQUISTO, LA COSTRUZIONE, LA SISTEMAZIONE, L'ADATTAMENTO E LA MANUTENZIONE STRAORDINARIA DI BENI IMMOBILI REGIONALI. -INTERVENTI SU BENI IMMOBILI GESTITI DALL'ADISU-	2	4.374.982,27	0,00	455.045,97	0,00	3.919.936,30
2010	06645 _S	SPESE PER GLI INTERVENTI DI CONSERVAZIONE E MIGLIORAMENTO DEL PATRIMONIO REGIONALE DI EDILIZIASCOLASTICA. L.R. 29.5.80 N.63. - CONTRIB. INVESTIMENTI AMM.NI LOCALI	2	145.653,62	0,00	95.348,00	0,00	50.305,62

Epf	Capitolo	Descrizione Capitolo	Titolo	Residuo Iniziale	Importo economie con atto	Tot Mandati al 31/12/2021	Importo economie da riaccertamento	Residuo da mantenere
2010	07217_S	SPESE PER IL FINANZIAMENTO DEGLI INVESTIMENTI DEL SERVIZIO SANITARIO REGIONALE (ART.84 L.R. 11/2015)	2	2.860.748,86	0,00	412.905,63	0,00	2.447.843,23
2010	07378_S	CONTRIBUTI DELLA REGIONE PER LA PROGETTAZIONE E LA REALIZZAZIONE DI INFRASTRUTTURE PER LA MOBILITA' REGIONALE, ART.171, CC. 1,2,3,4 E 5 L.R. 21/01/2015, N. 1	2	6.651,43	0,00	0,00	4.344,22	2.307,21
2010	07409_S	SPESE PER INVESTIMENTI RELATIVI ALL'ATTUAZIONE DEI SERVIZI FERROVIARI. ART. 32, COMMA 2, LETT. B) DEL LA R. 18.11.1998, N. 37.	2	996.251,26	0,00	0,00	0,00	996.251,26
2010	08901_S	SPESE PER IL FINANZIAMENTO DI INTERVENTI RELATIVI AI LAVORI PUBBLICI E OPERE PUBBLICHE E DI PUBBLICITA' DI CUI ALL'ART. 5, C. 4, L.R. 21/01/2010, N. 3. - CONTR. INVESTIM. AMM.NI LOCALI	2	5.400,00	0,00	0,00	0,00	5.400,00
2010	09240_S	SPESE PER L'APPRESTAMENTO DEI MATERIALI E ATTREZZATURE PER LE NECESSITA' PIU' URGENTI IN CASO DI PUBBLICHE CALAMITA' DI COMPETENZA REGIONALE E PER ALTRI INTERVENTI DI SOCCORSO. (L.R. 5.12.1978, N.65)- CONTR. INVESTIM. AMM.NI LOCALI	2	33.600,00	0,00	0,00	33.600,00	0,00
2010	09810_S	RESTITUZIONE DI DEPOSITI CAUZIONALI E PER SPESE CONTRATTUALI.	7	95.490,11	0,00	2.140,89	0,00	93.349,22
2010	09890_S	PARTITE DI GIRO DIVERSE.- VERSAMENTO DI ALTRE RITENUTE N.A.C.	7	1.537,83	0,00	0,00	0,00	1.537,83

Epf	Capitolo	Descrizione Capitolo	Titolo	Residuo Iniziale	Importo economie con atto	Tot Mandati al 31/12/2021	Importo economie da riaccertamento	Residuo da mantenere
2011	02169 _S	ART.20.C.2- QUOTA F.SAN.INTERREG. PARTE CORRENTE DESTINATA A SPESE PER CONVEGNI, PUBBLICAZIONI, INIZIATIVE PROMOZIONALI, ACQUISTO LIBRI E RIVISTE (ART..11 DELLA L.23.12.1978, N.833)	1	2.000,00	0,00	0,00	0,00	2.000,00
2011	02170 _S	ART.20.C.2- QUOTA FONDO SANITARIO INTERREG. DI PARTE CORRENTE PER INDENNITA' E RIMBORSO SPESE ALLE COMMISSIONI SANITARIE, GRUPPI LAVORO E ALTRE COMMISSIONI IN CAMPO SANITARIO - PUBBLICITA'	1	1.063,62	0,00	0,00	0,00	1.063,62
2011	02264/5010 _S	ART.20.C.2- QUOTA F.SAN.NAZ. DA TRASFERIRE ALLE ASL PER SPESE CORRENTI (ART.52 L.23/12/78,N.833) - FUNZIONAMENTO ASL - TRASF. CORR. AMM. LOCALI	1	1.044.315,89	0,00	0,00	0,00	1.044.315,89
2011	06500/1905 _S	SPESE PER L'ACQUISTO, LA COSTRUZIONE, LA SISTEMAZIONE, L'ADATTAMENTO E LA MANUTENZIONE STRAORDINARIA DI BENI IMMOBILI REGIONALI. -INTERVENTI SU BENI IMMOBILI GESTITI DALL'ADISU-	2	169.616,56	0,00	0,00	0,00	169.616,56
2011	06824 _S	CONTRIBUTI IN CAPITALE PER L'EDIFICAZ.,IL CONSOLIDAMENTO, IL RESTAURO E LA RISTRUTTURAZIONE DEGLI ITIT. E DEI SERVIZI INERENTI BIBLIOT.,ARCHIVI STO-RICI,CENTRI DI DOCUMENTAZIONE,MEGATECHE DI ENTILOCALI E DI INTERESSE REG.LE - ART.20 C.3 LETT.A) L.R.3/5/90 N.37.	2	10.500,00	0,00	3.213,26	0,00	7.286,74
2011	07027 _S	INTERVENTI DI RECUPERO, DI NUOVA COSTRUZIONE,DIACQUISTO E DI ACQUISTO/RECUPERO.LR 23/2003.- FAMIGLIE	2	74.357,50	0,00	0,00	0,00	74.357,50
2011	07217 _S	SPESE PER IL FINANZIAMENTO DEGLI INVESTIMENTI DEL SERVIZIO SANITARIO REGIONALE (ART.84 L.R. 11/2015)	2	6.042.015,96	0,00	900.000,00	0,00	5.142.015,96

Epf	Capitolo	Descrizione Capitolo	Titolo	Residuo Iniziale	Importo economie con atto	Tot Mandati al 31/12/2021	Importo economie da riaccertamento	Residuo da mantenere
2011	07378_S	CONTRIBUTI DELLA REGIONE PER LA PROGETTAZIONE E LA REALIZZAZIONE DI INFRASTRUTTURE PER LA MOBILITA' REGIONALE, ART.171, CC.1.2,3,4 E 5 L.R. 21/01/2015, N. 1	2	4.823.834,60	0,00	104.909,34	30.140,98	4.688.784,28
2011	07409_S	SPESE PER INVESTIMENTI RELATIVI ALL'ATTUAZIONE DEI SERVIZI FERROVIARI. ART. 32, COMMA 2, LETT.B) DEL-LA L.R. 18.11.1998, N. 37.	2	325.000,00	0,00	0,00	0,00	325.000,00
2011	08330_S	FONDO PER GLI INVESTIMENTI DELLE COMUNITA' MONTANE E AGENZIA FORESTALE REGIONALE - L.R.9.3.00 N.19, L.R. 24/09/2003, N.18, ARTT.19 E 75,L.R. 23/12/2011, N. 18	2	2.250,00	0,00	0,00	0,00	2.250,00
2011	09810_S	RESTITUZIONE DI DEPOSITI CAUZIONALI E PER SPESE CONTRATTUALI.	7	76.840,79	0,00	0,00	0,00	76.840,79
2012	02145_S	ART.20.C.3- SPESA PER AVVIAMENTO INFORMATIVO SANITARIO INTEGRATO - BENI IMMATERIALI	2	21.382,59	0,00	0,00	0,00	21.382,59
2012	02170_S	ART.20.C.2- QUOTA FONDO SANITARIO INTERREG. DI PARTE CORRENTE PER INDENNITA' E RIMBORSO SPESE ALLE COMMISSIONI SANITARIE, GRUPPI LAVORO E ALTRE COMMISSIONI IN CAMPO SANITARIO - PUBBLICITA'	1	78,55	0,00	0,00	0,00	78,55
2012	02277_S	ART.20.C.2- QUOTA F.SAN. PER OBIETTIVI DEL PIANO SANITARIO NAZIONALE AI SENSI DELL'ART.1, COMMI 34 E 34 BIS, DELLA L. 23.12.1996, N.662 - (RIF. CAP. 2007_E CAP. 2173_E)	1	0,39	0,00	0,00	0,00	0,39

Epf	Capitolo	Descrizione Capitolo	Titolo	Residuo Iniziale	Importo economie con atto	Tot Mandati al 31/12/2021	Importo economie da riaccertamento	Residuo da mantenere
2012	09810_S	RESTITUZIONE DI DEPOSITI CAUZIONALI E PER SPESE CONTRATTUALI.	7	54.388,77	0,00	3.442,50	0,00	50.946,27
2012	09890_S	PARTITE DI GIRO DIVERSE- VERSAMENTO DI ALTRE RITENUTE N.A.C.	7	105,42	0,00	0,00	0,00	105,42
2012	09903_S	ESTINZIONE DELLE ANTICIPAZIONI MENSILI SUL FONDOSANITARIO NAZIONALE (ART.13,C.6 DEL DECRETO LGS18.2.2000 N.56).(RIF. E7UBP 6.01.004 - CAP. 3933).	7	45.391.199,12	0,00	0,00	0,00	45.391.199,12
2013	02145_S	ART.20.C.3- SPESA PER AVVIAMENTO INFORMATIVO SANITARIO INTEGRATO - BENI IMMATERIALI	2	157.850,26	0,00	0,00	0,00	157.850,26
2013	02166_S	ART.20.C.2- QUOTA F.SAN.REG. DI PARTE CORRENTE PER STUDI, INDAGINI E CONSULENZE A SUPPORTO DEI COMPITI DI PROGRAMMAZIONE, INDIRIZZO E VALUTAZIONE DEL SERV.SAN.REG.LE - L.R.12/11/2012, N.18.	1	27.058,00	0,00	0,00	0,00	27.058,00
2013	02260_S	ART.20.C.2- QUOTA F.SAN.NAZ. PER BORSE DEI CORSI DI FORMAZIONE SPECIFICA IN MEDICINA GENERALE (D.LGS 08/08/91,N. 256)-(RIF. CAP. 2001_E_2169_E)- TRASF. CORR. AMM. LOCALI	1	75,40	0,00	0,00	0,00	75,40
2013	02277_S	ART.20.C.2- QUOTA F.SAN. PER OBIETTIVI DEL PIANO SANITARIO NAZIONALE AI SENSI DELL'ART.1, COMMI 34 E 34 BIS, DELLA L. 23.12.1996, N.662 - (RIF. CAP. 2007_E CAP. 2173_E)	1	1.864.078,00	0,00	1.864.078,00	0,00	0,00

Epf	Capitolo	Descrizione Capitolo	Titolo	Residuo Iniziale	Importo economie con atto	Tot Mandati al 31/12/2021	Importo economie da riaccertamento	Residuo da mantenere
2013	09810_S	RESTITUZIONE DI DEPOSITI CAUZIONALI E PER SPESE CONTRATTUALI.	7	82.255,96	0,00	3.105,50	0,00	79.150,46
2013	09890_S	PARTITE DI GIRO DIVERSE.- VERSAMENTO DI ALTRE RITENUTE N.A.C.	7	55,92	0,00	0,00	0,00	55,92
2013	09903_S	ESTINZIONE DELLE ANTICIPAZIONI MENSILI SUL FONDOSANITARIO NAZIONALE (ART.13,C.6 DEL DECRETO LGS18.2.2000 N.56).(RIF. E7UBP 6.01.004 - CAP. 3933).	7	0,02	0,00	0,00	0,02	0,00
2014	02002_S	ART.20.C.2- ATTIVITA' DI FORMAZIONE IN MATERIA DI SPERIMENTAZIONE CLINICA E BIOETICA DI CUI ALL'ART.43, L.R. 18/2012.	1	0,00	0,00	0,00	0,00	0,00
2014	02118_S	ART.20.C.2- SPESE PER L'ATTIVITA' DI INDIRIZZO E COORDINAMENTO DEL SERV. SAN. REG. - IRAP	1	25.000,00	0,00	0,00	0,00	25.000,00
2014	02127_S	ART.20.C.2- PROGETTI REGIONALI DI SCREENING - FONDOSANITARIO REGIONALE.- TRASF. CORRENTI AMM.INI LOCALI	1	31.490,67	0,00	0,00	0,00	31.490,67
2014	02145_S	ART.20.C.3- SPESA PER AVVIAMENTO INFORMATIVO SANITARIO INTEGRATO - BENI IMMATERIALI	2	1.939,99	0,00	0,00	0,00	1.939,99

Epf	Capitolo	Descrizione Capitolo	Titolo	Residuo Iniziale	Importo economie con atto	Tot Mandati al 31/12/2021	Importo economie da riaccertamento	Residuo da mantenere
2014	02166_S	ART.20.C.2- QUOTA F.SAN.REG. DI PARTE CORRENTE PER STUDI, INDAGINI E CONSULENZE A SUPPORTO DEI COMPITI DI PROGRAMMAZIONE, INDIRIZZO E VALUTAZIONE DEL SERV.SAN.REG.LE - L.R. 12/11/2012, N.18.	1	9.961,75	0,00	0,00	0,00	9.961,75
2014	02167_S	ART.20.C.2- QUOTA F.SAN.INTERREG. PARTE CORRENTE DESTINATA AD ATTIVITA' DI RICERCA FINALIZZATA (ART.40 L.23.12.78 N.833) - CONSULENZE	1	175.674,09	0,00	0,00	0,00	175.674,09
2014	02170_S	ART.20.C.2- QUOTA FONDO SANITARIO INTERREG. DI PARTE CORRENTE PER INDENNITA' E RIMBORSO SPESE ALLE COMMISSIONI SANITARIE, GRUPPI LAVORO E ALTRE COMMISSIONI IN CAMPO SANITARIO - PUBBLICITA'	1	19.828,79	0,00	0,00	0,00	19.828,79
2014	02185/8040_S	ART.20.C.2- QUOTA DEL FONDO SANITARIO DI PARTE CORRENTE PER L'ATTIVAZIONE DI STRUMENTI INNOVATIVI DI GOVERNANCE DEL SERVIZIO SANITARI REGIONALE - ART.5 D.LGS. N. 502/9 -TRASFER. CORR. AMM. LOCALI	1	1.834,79	0,00	0,00	0,00	1.834,79
2014	02187_S	ART.20.C.2- ONERI PER PROCEDURE DI VALUTAZ. E ACCREDITAMENTO STRUTTURE SANITARIE - ALTRI SERVIZI	1	91.877,18	0,00	0,00	0,00	91.877,18
2014	02195_S	ART.20.C.2- SPESE PER ADOZIONE DI PIANI DI PROTEZIONE, DECONTAMINAZIONE, SMALTIMENTO E BONIFICA DELL'AMBIENTE AI FINI DELLA DIFESA DELL'AMBIENTE DAI PERICOLI DA AMIANTO. DPCM 16/11/95	1	31.910,01	0,00	0,00	0,00	31.910,01
2014	02242/8040_S	ART.20.C.2- PROGETTO 'LA SCUOLA PROMOTTRICE DI SALUTE' EX ART.12 COMMA 2,LETT.B D.LGS.502/92--QUOTA FONDOSANITARIO NAZIONALE PARTE CORRENTE.	1	732,49	0,00	0,00	0,00	732,49

Epf	Capitolo	Descrizione Capitolo	Titolo	Residuo Iniziale	Importo economie con atto	Tot Mandati al 31/12/2021	Importo economie da riaccertamento	Residuo da mantenere
2014	02258_S	ART.20.C.2- PROMOZIONE DELLA COMUNICAZIONE ED INFORMAZIONE PER GLI UTENTI DEL SERV. SAN. REG. EVENTI - PUBBLICITA'	1	1.115,15	0,00	573,40	0,00	541,75
2014	02264/5010_S	ART.20.C.2- QUOTA F.SAN.NAZ. DA TRASFERIRE ALLE ASL PER SPESE CORRENTI (ART.52 L.23/12/78,N.833) - FUNZIONAMENTO ASL - TRASF. CORR. AMM. LOCALI	1	1.216.046,51	0,00	0,00	0,00	1.216.046,51
2014	02264/9998_S	ART.20.C.2- QUOTA F.SAN.NAZ. DA TRASFERIRE ALLE ASL PER SPESE CORRENTI(ART. 52 LEGGE 23/12/1978, N.833)-ALTRI INTERVENTI-	1	7.993,20	0,00	0,00	0,00	7.993,20
2014	02267_S	ART.20.C.2- EROGAZIONE DI QUOTE ARRETRATE DEL FONDO SANITARIO REGIONALE DESTINATE A SPESE CORRENTI.(RIF. E./UPB 2.01.004 - CAP. 2007).	1	0,01	0,00	0,00	0,00	0,01
2014	02274_S	ART.20.C.2- ATTIVITA' NEL CAMPO DELLA RADIOATTIVITA' SANITARIA UMANA.	1	52.000,00	0,00	0,00	0,00	52.000,00
2014	02277_S	ART.20.C.2- QUOTA F.SAN. PER OBIETTIVI DEL PIANO SANITARIO NAZIONALE AI SENSI DELL'ART.1, COMMI 34 E 34 BIS, DELLA L. 23.12.1996, N.662 - (RIF. CAP. 2007_E CAP. 2173_E)	1	7.034.837,00	0,00	0,00	0,00	7.034.837,00
2014	02279_S	ART.20.C.2- QUOTA F.S.N. INDISTINTO 2013 - ULTERIORE PREMIALITA' (CAP. 2007_E)	1	16.003,00	0,00	0,00	0,00	16.003,00

Epf	Capitolo	Descrizione Capitolo	Titolo	Residuo Iniziale	Importo economie con atto	Tot Mandati al 31/12/2021	Importo economie da riaccertamento	Residuo da mantenere
2014	02281_S	ART.20.C.2- QUOTA F.S.N. VINCOLATO 2013 - HANSENIANI (CAP.2001_E - 2170_E)	1	1,00	0,00	0,00	0,00	1,00
2014	02320_S	ART.20.C.2- INDENNITA' PER L'ABBATTIMENTO DEGLI ANIMALI (RIF.E/UPB 2.01.004 - CAP. 1850)	1	1.148.694,86	0,00	0,00	0,00	1.148.694,86
2014	02490_S	ART.20.C.2- SPESE PER IL FINANZIAMENTO DELL'ATTIVITA' DELL'AGENZIA REGIONALE PER LA PROTEZIONE DELL'AMBIENTE (A.R.P.A.) - ART. 16, L.R. 6.3.98 N.9	1	24.999,99	0,00	0,00	0,00	24.999,99
2014	06000_S	SGRAVI E RIMBORSI DI QUOTE INDEBITE O INESIGIBILI IMPOSTE E TASSE ERARIALI, DI TRIBUTI REGIONALE E DI ENTRATE VARIE INDEBITAMENTE RISCOSE (SPESE OBBLIGATORIE) - RIMBORSO DI IMPOSTE E TASSE DI NATURA CORRENTE	1	861,78	0,00	0,00	0,00	861,78
2014	06500/1905_S	SPESE PER L'ACQUISTO, LA COSTRUZIONE, LA SISTEMAZIONE, L'ADATTAMENTO E LA MANUTENZIONE STRAORDINARIA DI BENI IMMOBILI REGIONALI. - INTERVENTI SU BENI IMMOBILI GESTITI DALL'ADISU-	2	3.368.683,67	0,00	0,00	0,00	3.368.683,67
2014	06711/8025_S	POR FESR:2007/2013 - ASSE 2 - AMBIENTE - ATTIVITA' 2.2.1 - SITI NATURA 2000FINANZIAMENTO CON FONDI L. 183/87(RIF. E/UPB 4.03.008 CAP. 2994) - CONTR. INVESTIM. AMM.NI LOCALI	2	954,84	0,00	0,00	0,00	954,84
2014	06711/8038_S	POR FESR:2007/2013 - ASSE 2 - AMBIENTE - ATTIVITA' 2.2.1 - SITI NATURA 2000FINANZIAMENTO CON FONDI COMUNITARI FESR(RIF. E/UPB 4.04.002 CAP. 2993) - CONTR. INVESTIM. AMM.NI LOCALI	2	722,66	0,00	0,00	0,00	722,66

Epf	Capitolo	Descrizione Capitolo	Titolo	Residuo Iniziale	Importo economie con atto	Tot Mandati al 31/12/2021	Importo economie da riaccertamento	Residuo da mantenere
2014	06892_S	CONTRIBUTI IN CONTO CAPITALE AD ENTI LOCALI IN MA-TERIA DI IMPIANTISTICA SPORTIVA - ART. 25 DELL'AL.R. 23.09.2009, N. 19.	2	121.000,00	0,00	6.210,86	49.789,14	65.000,00
2014	07180/8020_S	ART.20.C.3- ACCORDO DI PROGRAMMA 67/88 - ANNO2013 - OSPEDALE CITTA' DI CASTELLO: INTERVENTI VARI- QUOTA 5% REGIONE.	2	12.130,58	0,00	0,00	0,00	12.130,58
2014	07180/8021_S	ART.20.C.3- ACCORDO DI PROGRAMMA 67/88 - ANNO2013 - OSPEDALE CITTA' DI CASTELLO: INTERVENTI VARI - QUOTA 95% STATO.(CAP. 2231_E)	2	230.481,07	0,00	0,00	0,00	230.481,07
2014	07181/8020_S	ART.20.C.3- ACCORDO DI PROGRAMMA 67/88 - ANNO2013 - CITTA' DI CASTELLO SEDE DIP EX INAM:ADEGUAMENTO STRUTTURALE ED IMPIANTISTICO - QUOTA5% REGIONE	2	2.583,77	0,00	0,00	0,00	2.583,77
2014	07181/8021_S	ART.20.C.3- ACCORDO DI PROGRAMMA 67/88 - ANNO2013 - CITTA' DI CASTELLO SEDE DIP EX INAM:ADEGUAMENTO STRUTTURALE E IMPIANTISTICO - QUOTA95% STATO(CAP. 02232_E)	2	49.091,62	0,00	0,00	0,00	49.091,62
2014	07182/8020_S	ART.20.C.3- ACCORDO DI PROGRAMMA 67/88 - ANNO2013 - RIQUALIFICAZIONE OSPEDALE CASTIGLIONEDELLAGO - QUOTA 5% REGIONE.	2	227.141,12	0,00	84.275,12	0,00	142.866,00
2014	07182/8021_S	ART.20.C.3- ACCORDO DI PROGRAMMA 67/88 - ANNO2013 - RIQUALIFICAZIONE OSPEDALE CASTIGLIONE DEL LAGO - QUOTA 95% STATO.(CAP. 02233_E)	2	4.315.681,30	0,00	1.601.227,30	0,00	2.714.454,00

Epf	Capitolo	Descrizione Capitolo	Titolo	Residuo Iniziale	Importo economie con atto	Tot Mandati al 31/12/2021	Importo economie da riaccertamento	Residuo da mantenere
2014	07183/8020_S	ART.20.C.3- ACCORDO DI PROGRAMMA 67/88 - ANNO2013 - RIQUALIFICAZIONE OSPEDALE DI CITTÀDELLAPIEVE - QUOTA 5% REGIONE.	2	81.086,57	0,00	52.960,05	0,00	28.126,52
2014	07183/8021_S	ART.20.C.3- ACCORDO DI PROGRAMMA 67/88 - ANNO2013 - RIQUALIFICAZIONE OSPEDALE DI CITTÀDELLAPIEVE - QUOTA 95% STATO.(CAP.02234_E)	2	1.540.644,78	0,00	1.006.240,84	0,00	534.403,94
2014	07184/8020_S	ART.20.C.3- ACCORDO DI PROGRAMMA 67/88 - ANNO2013 - ACQUISTO TECNOLOGIE ED ARREDI ASSISTENZA OSPEDALIERA AREA DISTRETTUALE DEL LAGO TRASIMENO -QUOTA 5% REGIONE.	2	156.325,20	0,00	0,00	0,00	156.325,20
2014	07184/8021_S	ART.20.C.3- ACCORDO DI PROGRAMMA 67/88 - ANNO2013 - ACQUISTO TECNOLOGIE ED ARREDI ASSISTENZA OSPEDALIERA AREA DISTRETTUALE DEL LAGO TRASIMENO -QUOTA 95% STATO.(CAP.02235_E)	2	2.970.178,80	0,00	0,00	0,00	2.970.178,80
2014	07185/8020_S	ART.20.C.3- ACCORDO DI PROGRAMMA 67/88 - ANNO2013 - RSA S. MARGHERITA: ADEGUAMENTO IMPIANTI DPR 14.1.97 - QUOTA 5% REGIONE.	2	59.400,00	0,00	37.214,30	0,00	22.185,70
2014	07185/8021_S	ART.20.C.3- ACCORDO DI PROGRAMMA 67/88 - ANNO2013 - RSA S. MARGHERITA: ADEGUAMENTO IMPIANTI DPR 14.01.97 - QUOTA 95% STATO.(CAP.02236_E)	2	1.128.600,00	0,00	707.071,73	0,00	421.528,27
2014	07186/8020_S	ART.20.C.3- ACCORDO DI PROGRAMMA 67/88 - ANNO2013 - ACQUISIZIONE ATTREZZATURE AZIENDA U.S.L. UMBRIA 1 - QUOTA 5% REGIONE.	2	2.623,76	0,00	0,00	0,00	2.623,76

Epf	Capitolo	Descrizione Capitolo	Titolo	Residuo Iniziale	Importo economie con atto	Tot Mandati al 31/12/2021	Importo economie da riaccertamento	Residuo da mantenere
2014	07187/8020_S	ART.20.C.3- ACCORDO DI PROGRAMMA 67/88 - ANNO2013 - RISTRUTTURAZIONE E ABBATTIMENTO BARRIERE ARCHIT. SEDE UNITA' DI CONVIVENZA DEL DSM- VIA PALOMBARO, FOLIGNO ASL2 - QUOTA 5% REGIONE.	2	7.875,00	0,00	0,00	0,00	7.875,00
2014	07187/8021_S	ART.20.C.3- ACCORDO DI PROGRAMMA 67/88 - ANNO2013 - RISTRUTTURAZIONE E ABBATTIMENTO BARRIERE ARCHIT. SEDE UNITA' DI CONVIVENZA DEL DSM- VIA PALOMBARO, FOLIGNO ASL2 - QUOTA 95%STATO. (CAP. 02238_E)	2	149.625,00	0,00	0,00	0,00	149.625,00
2014	07188/8020_S	ART.20.C.3- ACCORDO DI PROGRAMMA 67/88 - ANNO2013 - OSP. NORCIA: INTERVENTI DI NATURA EDILIZIA IMPIANTISTICA E DI COMPARTIMENTAZIONE -QUOTA 5%REGIONE	2	5.250,00	0,00	0,00	0,00	5.250,00
2014	07188/8021_S	ART.20.C.3- ACCORDO DI PROGRAMMA 67/88 - ANNO2013 - OSP. NORCIA: INTERVENTI DI NATURA EDILIZIA, IMPIANTISTICA E DI COMPARTIMENTAZIONE-QUOTA 95% STATO.(CAP. 02239_E)	2	99.750,00	0,00	0,00	0,00	99.750,00
2014	07189/8020_S	ART.20.C.3- ACCORDO DI PROGRAMMA 67/88 - ANNO2013 -AGGIORNAMENTO APPARECCHIATURE AZIENDAU.S.LUMBRIA 2 - QUOTA 5% REGIONE.	2	652,81	0,00	0,00	0,00	652,81
2014	07189/8021_S	ART.20.C.3- ACCORDO DI PROGRAMMA 67/88 - ANNO2013 -AGGIORNAMENTO APPARECCHIATURE AZIENDAU.S.LUMBRIA 2 - QUOTA 95% STATO.(CAP. 02240_E)	2	12.403,30	0,00	0,00	0,00	12.403,30
2014	07190/8020_S	ART.20.C.3- ACCORDO DI PROGRAMMA 67/88 - ANNO2013 - OSPEDALE CASCIA: INTERVENTI DI NATURA EDILIZIA - QUOTA 5% REGIONE.	2	8.876,32	0,00	0,00	0,00	8.876,32

Epf	Capitolo	Descrizione Capitolo	Titolo	Residuo Iniziale	Importo economie con atto	Tot Mandati al 31/12/2021	Importo economie da riaccertamento	Residuo da mantenere
2014	07190/8021_S	ART.20.C.3- ACCORDO DI PROGRAMMA 67/88 - ANNO2013 - OSPEDALE CASCIA: INTERVENTI DI NATURA EDILIZIA - QUOTA 95% STATO.(CAP. 02241_E)	2	168.650,00	0,00	0,00	0,00	168.650,00
2014	07191/8020_S	ART.20.C.3- ACCORDO DI PROGRAMMA 67/88 - ANNO2013 - OSPEDALE SAN MATTEO DEGLI INFIRMI SPOLETO - STUDI INFRAOMOENIA E SERV. TRASFUSIONALE ASL UMBRIA N.2 - QUOTA 5%REGIONE.	2	8.400,00	0,00	8.399,67	0,00	0,33
2014	07191/8021_S	ART.20.C.3- ACCORDO DI PROGRAMMA 67/88 - ANNO2013 - OSPEDALE SAN MATTEO DEGLI INFIRMI SPOLETO - STUDI INFRAOMOENIA E SERV. TRASFUSIONALE ASL UMBRIA N.2 - QUOTA95% STATO.(CAP. 2242_E)	2	159.600,00	0,00	159.599,46	0,00	0,54
2014	07192/8020_S	ART.20.C.3- ACCORDO DI PROGRAMMA 67/88 - ANNO2013 - CASA DELLA SALUTE TREVÌ: ADEMPIMENTI NORME SICUREZZA AMBIENTI DI LAVORO - QUOTA 5% REGIONE.	2	4.631,58	0,00	0,00	0,00	4.631,58
2014	07192/8021_S	ART.20.C.3- ACCORDO DI PROGRAMMA 67/88 - ANNO2013 - CASA DELLA SALUTE TREVÌ: ADEMPIMENTI NORME SICUREZZA AMBIENTI DI LAVORO - QUOTA 95% STATO.(CAP. 02243_E)	2	88.000,00	0,00	0,00	0,00	88.000,00
2014	07194/8020_S	ART.20.C.3- ACCORDO DI PROGRAMMA 67/88 - ANNO2013 -DIGITALIZZAZIONI IMMAGINI ASL UMBRIA 2 - QUOTA 5% REGIONE.	2	9.936,00	0,00	0,00	0,00	9.936,00
2014	07194/8021_S	ART.20.C.3- ACCORDO DI PROGRAMMA 67/88 - ANNO2013 -DIGITALIZZAZIONI IMMAGINI ASL UMBRIA 2 - QUOTA 95% STATO.(CAP. 02245_E)	2	191.909,40	0,00	0,00	0,00	191.909,40

Epf	Capitolo	Descrizione Capitolo	Titolo	Residuo Iniziale	Importo economie con atto	Tot Mandati al 31/12/2021	Importo economie da riaccertamento	Residuo da mantenere
2014	07195/8020_S	ART.20.C.3- ACCORDO DI PROGRAMMA 67/88 - ANNO2013 - OSPEDALE NARNI AMELIA- QUOTA 5% REGIONE.	2	928.947,37	0,00	0,00	0,00	928.947,37
2014	07195/8021_S	ART.20.C.3- ACCORDO DI PROGRAMMA 67/88 - ANNO2013 - OSPEDALE NARNI AMELIA- QUOTA 95% STATO.(CAP. 2246_E)	2	17.650.000,00	0,00	0,00	0,00	17.650.000,00
2014	07196/8020_S	ART.20.C.3- ACCORDO DI PROGRAMMA 67/88 - ANNO2013 - ADEGUAMENTO ANTISISMICO AZ. OSPED. PERUGIA - QUOTA 5% REGIONE.	2	208.631,58	0,00	0,00	0,00	208.631,58
2014	07196/8021_S	ART.20.C.3- ACCORDO DI PROGRAMMA 67/88 - ANNO2013 - ADEGUAMENTO ANTISISMICO AZ. OSPED. PERUGIA - QUOTA 95% STATO.(CAP.02247_E)	2	3.964.000,00	0,00	0,00	0,00	3.964.000,00
2014	07197/8020_S	ART.20.C.3- ACCORDO DI PROGRAMMA 67/88 - ANNO2013 - ADEGUAMENTO ANTINCENDIO CPI, ELEVATORI, IMPIANTI ELETTRICI AZ. OSPED. TERNI -QUOTA 5% REGIONE.	2	180.000,00	0,00	0,00	0,00	180.000,00
2014	07197/8021_S	ART.20.C.3- ACCORDO DI PROGRAMMA 67/88 - ANNO2013 - ADEGUAMENTO ANTINCENDIO CPI, ELEVATORI, IMPIANTI ELETTRICI AZ. OSPED. TERNI -- QUOTA 95% STATO.(CAP. 02248_E)	2	3.420.000,00	0,00	0,00	0,00	3.420.000,00
2014	07199/8020_S	ART.20.C.3- ACCORDO DI PROGRAMMA 67/88 - ANNO2013 - DIAGNOSTICA PER IMMAGINI E RADIOLOGIA - AZ. OSPED. TERNI - QUOTA 5% REGIONE.	2	230.000,00	0,00	0,00	0,00	230.000,00

Epf	Capitolo	Descrizione Capitolo	Titolo	Residuo Iniziale	Importo economie con atto	Tot Mandati al 31/12/2021	Importo economie da riaccertamento	Residuo da mantenere
2014	07199/8021_S	ART.20.C.3- ACCORDO DI PROGRAMMA 67/88 - ANNO2013 - DIAGNOSTICA PER IMMAGINI E RADIOLOGIA-AZ. OSPED. TERNI - QUOTA 95% STATO.(CAP.02250_E)	2	4.370.000,00	0,00	0,00	0,00	4.370.000,00
2014	07200/8020_S	ART.20.C.3- ACCORDO DI PROGRAMMA 67/88 - ANNO 2013 - COSTRUZIONE DEL BUNKER PER NUOVO ACCELERATORE LINEARE - AZ. OSPED. TERNI - QUOTA 5%REGIONE	2	125.000,00	0,00	0,00	0,00	125.000,00
2014	07200/8021_S	ART.20.C.3- ACCORDO DI PROGRAMMA 67/88 - ANNO 2013 - COSTRUZIONE DEL BUNKER PER NUOVO ACCELERATORE LINEARE - AZ. OSPED. TERNI -QUOTA 95%STATO -(CAP. 02255_E)	2	2.375.000,00	0,00	0,00	0,00	2.375.000,00
2014	07201/8020_S	ART.20.C.3- ACCORDO DI PROGRAMMA 67/88 - ANNO 2013 - MEDICINA NUCLEARE IN CONTINUITA' CON PET-TAC AZ. OSPED. TERNI - QUOTA 5%REGIONE.	2	95.000,00	0,00	0,00	0,00	95.000,00
2014	07201/8021_S	ART.20.C.3- ACCORDO DI PROGRAMMA 67/88 - ANNO 2013 - MEDICINA NUCLEARE IN CONTINUITA' CON PET-TAC AZ. OSPED. TERNI - QUOTA 95%STATO.(CAP. 02251_E)	2	1.805.000,00	0,00	0,00	0,00	1.805.000,00
2014	07202/8020_S	ART.20.C.3- ACCORDO DI PROGRAMMA 67/88 - ANNO 2013 RISANAMENTO CONSERVATIVO E MESSA IN SICUREZZADELLE FACCIATE DEL COMPLESSO OSPEDALIERO TERNI - QUOTA 5% REGIONE.	2	61.841,68	0,00	61.688,06	0,00	153,62
2014	07202/8021_S	ART.20.C.3- ACCORDO DI PROGRAMMA 67/88 - ANNO 2013 RISANAMENTO CONSERVATIVO E MESSA IN SICUREZZA DELLE FACCIATE DEL COMPLESSO OSPEDALIERO TERNI- QUOTA 95% STATO.(CAP. 02253_E)	2	300.907,52	0,00	297.988,65	0,00	2.918,87

Epf	Capitolo	Descrizione Capitolo	Titolo	Residuo Iniziale	Importo economie con atto	Tot Mandati al 31/12/2021	Importo economie da riaccertamento	Residuo da mantenere
2014	07203/8020_S	ART.20.C.3- ACCORDO DI PROGRAMMA 67/88 - ANNO 2013- LAVORI DI RISTRUTTURAZIONE DI ALCUNI SERVIZI DEL PRESIDIO OSPEDALIERO - AZ. OSPED. DI TERNI - QUOTA 5% REGIONE.	2	97.285,65	0,00	0,00	0,00	97.285,65
2014	07203/8021_S	ART.20.C.3- ACCORDO DI PROGRAMMA 67/88 - ANNO 2013- LAVORI DI RISTRUTTURAZIONE DI ALCUNI SERVIZI DEL PRESIDIO OSPEDALIERO - AZ. OSPED. DI TERNI - QUOTA 95% STATO.(CAP.02254_E)	2	1.848.427,25	0,00	0,00	0,00	1.848.427,25
2014	07212/8020_S	ART.20.C.3- ACCORDO DI PROGRAMMA - ANNO 2013 INTERVENTO DI RISTRUTTURAZIONE E ABBATTIMENTO BARRIERE ARCHITET. DISTRETTO N.3 FOLIGNO ASL N.2 - QUOTA 5% REGIONE.	2	3.703,95	0,00	0,00	0,00	3.703,95
2014	07212/8021_S	ART.20.C.3- ACCORDO DI PROGRAMMA - ANNO 2013 INTERVENTO DI RISTRUTTURAZIONE E ABBATTIMENTO BARRIERE ARCHIT. DISTRETTO N.3 FOLIGNO ASL N.2 - QUOTA 95% STATO.(RIF. CAP.2262/E)	2	70.375,00	0,00	0,00	0,00	70.375,00
2014	07213/8020_S	ART.20.C.3- ACCORDO DI PROGRAMMA - ANNO 2013 INTERVENTO DI NATURA EDILIZIA E DI COMPLETAMENTO PRESSO HOSPICE DI SPOLETO- RECINZIONE AREA PERTINENZIALE - ASL N. 2 - QUOTA 5%REGIONE.	2	2.019,74	0,00	583,12	0,00	1.436,62
2014	07213/8021_S	ART.20.C.3- ACCORDO DI PROGRAMMA - ANNO 2013 PRESSO HOSPICE DI SPOLETO - RECINZIONE AREA PERTINENZIALE - ASL N. 2 - QUOTA 95% STATO.(RIF. CAP. 2263/E)	2	38.374,99	0,00	11.079,29	0,00	27.295,70
2014	07214/8020_S	ART.20.C.3- ACCORDO DI PROGRAMMA - ANNO 2013 OSPEDALE SAN MATTEO DEGLI INFERMI SPOLETO PRONTOSOCORSO - ASL N.2 - QUOTA 5% REGIONE	2	7.875,00	0,00	0,00	0,00	7.875,00

Epf	Capitolo	Descrizione Capitolo	Titolo	Residuo Iniziale	Importo economie con atto	Tot Mandati al 31/12/2021	Importo economie da riaccertamento	Residuo da mantenere
2014	07214/8021_S	ART.20.C.3- ACCORDO DI PROGRAMMA - ANNO 2013 OSPEDALE SAN MATTEO DEGLI INFERMI SPOLETO PRONTOSOCORSO - ASL N.2 - QUOTA 95% STATO.(RIF. CAP. 2264/E)	2	149.625,01	0,00	0,00	0,00	149.625,01
2014	07218/8020_S	ART.20.C.3- ACCORDO DI PROGRAMMA - ANNO 2013 LAVORI DI RISTRUTTURAZIONE SERV. ANATOMIA PATOLOGICA -AZ. OSPED. TERNI - QUOTA 5% REGIONE	2	30.872,67	0,00	0,00	0,00	30.872,67
2014	07218/8021_S	ART.20.C.3- ACCORDO DI PROGRAMMA - ANNO 2013 LAVORI DI RISTRUTTURAZIONE SERV. ANATOMIA PATOLOGICA -AZ. OSPED. TERNI- QUOTA95%STATO.(RIF. CAP. 2265/E)	2	586.580,83	0,00	0,00	0,00	586.580,83
2014	07378_S	CONTRIBUTI DELLA REGIONE PER LA PROGETTAZIONE E LA REALIZZAZIONE DI INFRASTRUTTURE PER LA MOBILITA' REGIONALE, ART 17L. CC. 1,2,3,4 E 5 L.R. 21/01/2015, N. 1	2	852.847,63	0,00	120.445,46	0,00	732.402,17
2014	09810_S	RESTITUZIONE DI DEPOSITI CAUZIONALI E PER SPESE CONTRATTUALI.	7	63.917,29	0,00	1.347,16	0,00	62.570,13
2014	09890_S	PARTITE DI GIRO DIVERSE- VERSAMENTO DI ALTRE RITENUTE N.A.C.	7	593,86	0,00	0,00	0,00	593,86
2014	09903_S	ESTINZIONE DELLE ANTICIPAZIONI MENSILI SUL FONDOSANITARIO NAZIONALE (ART.13,C.6 DEL DECRETO LGS18.2.2000 N.56).(RIF. E7UBP 6.01.004 - CAP. 3933).	7	123.081.930,16	0,00	80.800.263,75	0,00	42.281.666,40

Epf	Capitolo	Descrizione Capitolo	Titolo	Residuo Iniziale	Importo economie con atto	Tot Mandati al 31/12/2021	Importo economie da riaccertamento	Residuo da mantenere
2014	A2002_S	ART.20.C.2- ATTIVITA' DI FORMAZIONE IN MATERIA DI SPERIMENTAZIONE CLINICA E BIOETICA DI CUI ALL'ART. 43, L.R. 18/2012 - SERVIZI INFORMATICI E DI TELECO MUNICAZIONI.	1	100.000,00	0,00	0,00	0,00	100.000,00
2014	B7378_S	CONTRIBUTI DELLA REGIONE PER LA PROGETTAZIONE E LA REALIZZAZIONE DI INFRASTRUTTURE PER LA MOBILITA' REGIONALE - ART.171, CC. 1,2,3,4 E 5 L.R. 21/01/2015, N. 1 - CONTRIB. INVESTIM. IMPRESE	2	2.376.901,15	0,00	2.376.901,15	0,00	0,00
2015	00170_S	SPESE DI RAPPRESENTANZA DEL PRESIDENTE E DELLA GIUNTA REGIONALE. LEGGE REGIONALE 26/2/1981, N. 9-ART. 7 - (SPESE OBBLIGATORIE)- EVENTI PUBBLICITA'	1	385,00	0,00	0,00	0,00	385,00
2015	00540_S	SPESE PER TRASPORTI E FACCHINAGGI (SPESE OBBLIGATORIE)	1	6.586,97	0,00	0,00	0,00	6.586,97
2015	00620_S	SPESE LEGALI E PERITALI - SPESE OBBLIGATORIE	1	1.221,21	0,00	126,88	0,00	1.094,33
2015	02002_S	ART.20.C.2- ATTIVITA' DI FORMAZIONE IN MATERIA DI SPERIMENTAZIONE CLINICA E BIOETICA DI CUI ALL'ART.43, L.R. 18/2012.	1	100.000,00	0,00	0,00	0,00	100.000,00
2015	02129_S	ART.20.C.2- SPESE PER L'ATTUAZIONE DI INTERVENTI SANITARI, DESTINATI A PAESI EXTRACOMUNITARI IN GRAVI DIFFICOLTA' ASSISTENZIALI SANITARIE. - SERV.SANITARI	1	0,20	0,00	0,00	0,00	0,20

Epf	Capitolo	Descrizione Capitolo	Titolo	Residuo Iniziale	Importo economie con atto	Tot Mandati al 31/12/2021	Importo economie da riaccertamento	Residuo da mantenere
2015	02145_S	ART.20.C.3- SPESA PER AVVIAMENTO INFORMATIVO SANITARIO INTEGRATO - BENI IMMATERIALI	2	0,33	0,00	0,00	0,00	0,33
2015	02147_S	ART.20.C.2- SPESE PER L'ATTIVAZIONE DI NORME IN MATERIA DI DIVIETO DI DETENZIONE ED UTILIZZAZIONE ESCHÉ AVVELENATE.L.R.27/2001.	1	7.500,00	0,00	0,00	0,00	7.500,00
2015	02165_S	ART.20.C.2- QUOTA F.SAN.INTERREG. DI PARTE CORRENTE PER INIZIATIVE REGIONALI DI EDUCAZIONE SANITARIA E DI AGGIORNAMENTO DEGLI OPERATORI SANITARI - TRASF. CORR. AMM. LOCALI	1	25.822,84	0,00	0,00	0,00	25.822,84
2015	02167_S	ART.20.C.2- QUOTA F.SAN.INTERREG. PARTE CORRENTE DESTINATA AD ATTIVITA' DI RICERCA FINALIZZATA (ART.40 L.23.12.78 N.833) - CONSULENZE	1	300.000,00	0,00	0,00	0,00	300.000,00
2015	02170_S	ART.20.C.2- QUOTA FONDO SANITARIO INTERREG. DI PARTE CORRENTE PER INDENNITA' E RIMBORSO SPESE ALLE COMMISSIONI SANITARIE, GRUPPI LAVORO E ALTRE COMMISSIONI IN CAMPO SANITARIO - PUBBLICITA'	1	100,00	0,00	0,00	0,00	100,00
2015	02176_S	ART.20.C.2- PREVENZIONE NEI LUOGHI DI VITA E DI LAVORO: ATTIVITA' CONNESSE - EVENTI PUBBLICITA'	1	148.107,06	0,00	0,00	0,00	148.107,06
2015	02185/8040_S	ART.20.C.2- QUOTA DEL FONDO SANITARIO DI PARTE CORRENTE PER L'ATTIVAZIONE DI STRUMENTI INNOVATIVI DI GOVERNANCE DEL SERVIZIO SANITARIO REGIONALE - ART. 5 D.LGS. N. 502/9 -TRASFER. CORR. AMM. LOCALI	1	691,15	0,00	0,00	0,00	691,15

Epf	Capitolo	Descrizione Capitolo	Titolo	Residuo Iniziale	Importo economie con atto	Tot Mandati al 31/12/2021	Importo economie da riaccertamento	Residuo da mantenere
2015	02187_S	ART.20.C.2- ONERI PER PROCEDURE DI VALUTAZ. E ACCREDITAMENTO STRUTTURE SANITARIE - ALTRI SERVIZI	1	1.416,00	0,00	0,00	0,00	1.416,00
2015	02227_S	ART.20.C.2- QUOTA DEL F.S.N. DI PARTE CORRENTE PER ATTIVITA' DI PROMOZIONE DELLA SALUTE AI SENSI DELLA L.R.18/2012 - TRASFER. CORRENTI-AMM.NI LOCALI	1	34.176,18	0,00	0,00	0,00	34.176,18
2015	02258_S	ART.20.C.2- PROMOZIONE DELLA COMUNICAZIONE ED INFORMAZIONE PER GLI UTENTI DEL SERV. SAN. REG. EVENTI - PUBBLICITA'	1	1.310,00	0,00	0,00	0,00	1.310,00
2015	02270_S	ART.20.C.2- QUOTA F.SAN.NAZ. DI PARTE CORRENTE PER INTERVENTI STRAORDINARI EX D.L. 282/86 - LEGGE 7/8/1986, N.462 'PROVVEDIMENTI URGENTI PER LA REPRESSIONE DELLE FRODI ALIMENTARI'	1	40.000,00	0,00	0,00	0,00	40.000,00
2015	02271_S	ART.20.C.2- FONDO AUTORIZZAZIONE REGIONALE PER IL RISARCIMENTO DANNI DA RESPONSABILITA' SANITARIA DI AMBITO SOVRAZIENDALE.	1	1.000,00	0,00	0,00	0,00	1.000,00
2015	02310_S	ART.20.C.2- SANITA' VETERINARIA E SICUREZZA ALIMEN.TARE- TRASFER. CORRENTI AMM.NI LOCALI	1	10.409,20	0,00	0,00	0,00	10.409,20
2015	05010_S	SPESE PER L'ESERCIZIO DELLE FUNZIONI E COMPITITRASFERITI IN MATERIA AMBIENTALE. DPCM 21/12/2000- TRASF. CORR. AMM.NI LOCALI	1	150.000,00	0,00	0,00	150.000,00	0,00

Epf	Capitolo	Descrizione Capitolo	Titolo	Residuo Iniziale	Importo economie con atto	Tot Mandati al 31/12/2021	Importo economie da riaccertamento	Residuo da mantenere
2015	06000 _S	SGRAVI E RIMBORSI DI QUOTE INDEBITE O INESIGIBILI IMPOSTE E TASSE ENERGIALI, DI TRIBUTI REGIONALIE DI ENTRATE VARIE INDEBITAMENTE RISCOSE (SPESOBBIGATORIE) - RIMBORSO DI IMPOSTE E TASSE DI NATURA CORRENTE	1	271,60	0,00	0,00	0,00	271,60
2015	06833 _S	INTERVENTI PER LA SALVAGUARDIA E VALORIZZAZIONE DEI BENI CULTURALI CONNESSI AL SISTEMA MUSEALE REGIONALE - L.R.22/12/2003, N.24.	2	12.500,00	0,00	0,00	0,00	12.500,00
2015	07225/8096 _S	ART.20.C.3- SPESE PROGRAMMA PLUR E AMMODERNAM. TECNOLOG. DEL PATRIMONIO SANIT. PUBBL. - ART.20 L.67/88 E LR 37/94 - OSPEDALE ORVIETO - FINANZIAMENTO CON FONDI EE.II.	2	42.865,92	0,00	0,00	0,00	42.865,92
2015	07235/8086 _S	ART.20.C.3- SPESE PROGRAMMA PLUR E AMMODERNAM. TECNOLOG. DEL PATRIMONIO SANIT. PUBBL. - ART.20 L.67/88 E LR 37/94 - OSPEDALE CITTA' DI CASTELLO - FINANZIAMENTO CON MUTUI ART. 20 L.67/88.	2	135.481,75	0,00	0,00	0,00	135.481,75
2015	07242/8086 _S	ART.20.C.3- SPESE PROGRAMMA PLUR E AMMODERNAM. TECNOLOG. DEL PATRIMONIO SANIT. PUBBL. - ART.20 L.67/88 E LR 37/94 - OSPEDALE CITTA DI CASTELLO - FINANZIAMENTO CON FONDI EE.II.	2	68.343,53	0,00	0,00	0,00	68.343,53
2015	07242/8086 _S	ART.20.C.3- SPESE PROGRAMMA PLUR E AMMODERNAM. TECNOLOG. DEL PATRIMONIO SANIT. PUBBL. - ART.20 L.67/88 E LR 37/94 - ADEGUAMENTO IMPIANTI - FINANZ. CON MUTUI ART.20L. 67/88. (RIF. E/UPB 4.03.005 - CAP. 3228)	2	28.273,38	0,00	0,00	0,00	28.273,38
2015	07244/8021 _S	ART.20.C.3- SPESE PER LA REALIZZAZIONE DI TERNI. LEGGE 67/88. ACCORDO DI PROGRAMMA - FINANZIAMENTO CON FONDI STATALI (RIF. E/UBP4.03.005 - CAP. 2660)	2	8.863,66	0,00	0,00	0,00	8.863,66

Epf	Capitolo	Descrizione Capitolo	Titolo	Residuo Iniziale	Importo economie con atto	Tot Mandati al 31/12/2021	Importo economie da riaccertamento	Residuo da mantenere
2015	07245/8021_S	ART.20.C.3- SPESE PER OPERE COMP DI CITTA' DI CASTELLO. LEGGE 67/88. ACCORDO DI PROGRAMMA - FINANZIAMENTO CON FONDI STATALI (RIF. E/UBP4.03.005 - CAP. 2660)	2	203.479,69	0,00	0,00	0,00	203.479,69
2015	09810_S	RESTITUZIONE DI DEPOSITI CAUZIONALI E PER SPESE CONTRATTUALI.	7	68.558,33	0,00	2.499,00	0,00	66.059,33
2015	A0440_S	SPESE PER ILLUMINAZIONE RISCALDAMENTO ACQUAPUJIZIA LOCALI E SPESE CONDOMINIALI (SPESE OBBLIGATO-RIE/SERVIZI AUSILIARI FUNZ. DELL'ENTE	1	4.596,55	0,00	0,00	0,00	4.596,55
2015	A0480_S	ACQUISTO LIBRI GIORNALI RIVISTE ED ALTRE PUBBLICAZIONI INSERZIONI REDAZIONALI - UTENZE E CANONI - SPESE OBBLIGATORIE	1	131,41	0,00	0,00	0,00	131,41
2015	A2118_S	ART.20.C.2- SPESE PER L'ATTIVITA' DI INDIRIZZO E COORDINAMENTO DEL SERV. SAN. REG. - GIORNALI RIVISTE PUBBLICAZ.	1	15.000,00	0,00	0,00	0,00	15.000,00
2015	A2127_S	ART.20.C.2- PROGETTI REGIONALI DI SCREENING - FONDO SANIARIO REGIONALE. - EVENTI PUBBLICITA'	1	7.217,40	0,00	0,00	0,00	7.217,40
2015	A2164_S	ART.20.C.2- PREVENZIONE, SORVEGLIANZA E CONTROLLO DELLE MALATTIE INFETTIVE E DIFFUSIVE IN CAMPO UMANO. - EVENTI PUBBLICITA'	1	5.947,94	0,00	0,00	0,00	5.947,94

Epf	Capitolo	Descrizione Capitolo	Titolo	Residuo Iniziale	Importo economie con atto	Tot Mandati al 31/12/2021	Importo economie da riaccertamento	Residuo da mantenere
2015	A2166_S	ART.20.C.2- QUOTA F.SAN.REG. DI PARTE CORRENTE PER STUDI, INDAGINI E CONSULENZE A SUPPORTO PROGRAMMAZIONE, INDIRIZZO E VALUTAZIONE DEL SERV.SAN.REG. - L.R. 12/11/2012, N.18. - TRASF. CORR. AM. LOCALI	1	85.000,00	0,00	0,00	0,00	85.000,00
2015	A2170_S	ART.20.C.2- QUOTA FONDO SANITARIO INTERREG. DI PARTE CORRENTE PER INDENNITA' E RIMBORSO SPESE ALLE COMMISSIONI SANITARIE, GRUPPI LAVORO E ALTRE COMMISSIONI IN CAMPO SANITARIO - CONSULENZE	1	1.340,32	0,00	0,00	0,00	1.340,32
2015	A2176_S	ART.20.C.2- PREVENZIONE NEI LUOGHI DI VITA E DI LAVORO: ATTIVITA' CONNESSE - TRASFER. CORR. AMM. LOCALI	1	3.632,54	0,00	0,00	0,00	3.632,54
2015	A2187_S	ART.20.C.2- ONERI PER PROCEDURE DI VALUTAZ. E ACCREDITAMENTO STRUTTURE SANITARIE - IRAP	1	762,85	0,00	0,00	0,00	762,85
2015	A2258_S	ART.20.C.2- PROMOZIONE DELLA COMUNICAZIONE ED INFORMAZIONE PER GLI UTENTI DEL SERV. SAN. REG. - TRASF. CORR. AMM.NI LOCALI	1	12.000,00	0,00	0,00	0,00	12.000,00
2015	A9890_S	PARTITE DI GIRO DIVERSE - SPESE NON ANDATE A BUON FINE	7	3.824,39	0,00	0,00	0,00	3.824,39
2015	B2118_S	ART.20.C.2- SPESE PER L'ATTIVITA' DI INDIRIZZO E COORDINAMENTO DEL SERV. SAN. REG. - -ALTRI BENI DI CONSUMO	1	2.000,00	0,00	0,00	0,00	2.000,00

Epf	Capitolo	Descrizione Capitolo	Titolo	Residuo Iniziale	Importo economie con atto	Tot Mandati al 31/12/2021	Importo economie da riaccertamento	Residuo da mantenere
2015	B2129_S	ART.20.C.2- SPESE PER L'ATTUAZIONE DI INTERVENTI SANITARI, DESTINATI A PAESI EXTRACOMUNITARI IN GRAVI DIFFICOLTA' ASSISTENZIALI SANITARIE. - TRASF.CORR. IST. SOC. PRIVATE	1	170.000,00	0,00	30.000,00	0,00	140.000,00
2015	B2145_S	ART.20.C.2- SPESA PER AVVIAMENTO GESTIONE SISTEMA INFORMATIVO SANITARIO INTEGRATO - LICENZE SOFTWARE	1	29.403,00	0,00	0,00	0,00	29.403,00
2015	B2164_S	ART.20.C.3- PREVENZIONE, SORVEGL.DELLE MALATTIE INFETTIVE E DIFFUSIVE IN CAMPO UMANO. -SOFTWARE	2	24.000,00	0,00	0,00	0,00	24.000,00
2015	B2170_S	ART.20.C.2- QUOTA FONDO SANITARIO INTERREG. DI PARTE CORRENTE PER INDENNITA' E RIMBORSO SPESE ALLE COMMISSIONI SANITARIE, GRUPPI LAVORO E ALTRE COMMISSIONI IN CAMPO SANITARIO - IRAP	1	250,00	0,00	0,00	0,00	250,00
2015	B2176_S	ART.20.C.2- PREVENZIONE NEI LUOGHI DI VITA E DI LAVORO: ATTIVITA' CONNESSE - SERV. INFORMATICI EDI TELECOMUNICAZIONI	1	10.000,00	0,00	8.320,00	0,00	1.680,00
2015	B2187_S	ART.20.C.3- ONERI PER PROCEDURE ACCREDITAMENTO STRUTTURE SANITARIE - SOFTWARE	2	5.000,00	0,00	0,00	0,00	5.000,00
2015	B2258_S	ART.20.C.2- PROMOZIONE DELLA COMUNICAZIONE ED INFORMAZIONE PER GLI UTENTI DEL SERV. SAN. REG. - TRASF. CORR. AMM.NI CENTRALI	1	10.000,00	0,00	0,00	0,00	10.000,00

Epf	Capitolo	Descrizione Capitolo	Titolo	Residuo Iniziale	Importo economie con atto	Tot Mandati al 31/12/2021	Importo economie da riaccertamento	Residuo da mantenere
2015	B2260_S	ART.20.C.2- QUOTA F.SAN.NAZ. PER BORSE DEI CORSI DI FORMAZIONE SPECIFICA IN MEDICINA GENERALE (D.LGS 8/8/91,N. 256) - (RIF. CAP. 2001_E_2169_E) - SERVIZI AUSILIARI PER FUNZ.TO ENTE	1	2.000,00	0,00	0,00	0,00	2.000,00
2015	B2310_S	ART.20. C.2 - SANITA' VETERINARIA E SICUREZZA ALIMENTARE - SERVIZI INFORMATICI	1	1.075,80	0,00	1.075,80	0,00	0,00
2015	C2118_S	ART.20.C.2- SPESE PER L'ATTIVITA' DI INDIRIZZO E COORDINAMENTO DEL SERV. SAN. REG. - - EVENTI PUBBLICITA'	1	1.111,00	0,00	0,00	0,00	1.111,00
2015	C2145_S	ART.20.C.2- SPESA PER AVVIAMENTO GESTIONE SISTEMA INFORMATIVO SANITARIO INTEGRATO - SERV. INFORMATICI E DI TELECOMUNICAZIONI	1	51.478,71	0,00	27.675,60	0,00	23.803,11
2015	C2176_S	ART.20.C.2- PREVENZIONE NEI LUOGHI DI VITA E DI LAVORO: ATTIVITA' CONNESSE - UTILIZZO BENI DITERZI	1	5.000,00	0,00	0,00	0,00	5.000,00
2015	C2187_S	ART.20.C.2- ONERI PER PROCEDURE DI VALUTAZ. E ACCREDITAMENTO STRUTTURE SANITARIE - EVENTI PUBBLICITA'	1	5.000,00	0,00	0,00	0,00	5.000,00
2015	C4993_S	PROMOZIONE DI INIZIATIVE FINALIZZATE AD ESTENDERELA CULTURA DELLA PROMOZIONE E TUTELA DELLA SALUTE E SICUREZZA NEI CANTIERI PRIVATI. L.R. 18/02/2004,N. 1, ART. 11, COMMA 6.- EVENTI PUBBLICITA'	1	549,00	0,00	0,00	549,00	0,00

Epf	Capitolo	Descrizione Capitolo	Titolo	Residuo Iniziale	Importo economie con atto	Tot Mandati al 31/12/2021	Importo economie da riaccertamento	Residuo da mantenere
2015	C5014_S	SPESA PER L'INSEDIAMENTO ED IL FUNZIONAMENTO DELL'ASEDE DEL SEGRETARIATO DEL PROGRAMMA DELL'UNESCO PER LA VALUTAZIONE DELL'ACQUA MONDIALE (WWAP), L.R. 31/07/2007, N. 26. - SERVIZI AUSILIARI	1	3.501,40	0,00	0,00	0,00	3.501,40
2015	C9890_S	PARTITE DI GIRO DIVERSE - ALTRE USCITE PER PARTITE DI GIRO N.A.C.	7	8.661,53	0,00	0,00	0,00	8.661,53
2015	D0855_S	SPESA PER L'ESPLETAMENTO DELLE ELEZIONI AMMINISTRATIVE REGIONALI (SPESA OBBLIGATORIA). - TRASF. CORR. AMM. LOCALI	1	363,59	0,00	0,00	0,00	363,59
2015	D2118_S	ART.20.C.2- SPESA PER L'ATTIVITA' DI INDIRIZZO E COORDINAMENTO DEL SERV. SAN. REG.- - ACQUISTO SERVIZI PER LA FORMAZIONE	1	49.050,00	0,00	0,00	0,00	49.050,00
2015	D2155_S	SPESA PER INTERVENTI RELATIVI ALLA FARMACOVIGILANZA - LEGGE 449 DEL 23/12/1997, ART. 36, COMMA 14 - (RIF. CAP. 2001_E_02213_E) - CONTRIBUTI OBBLIGATORI	1	139,58	0,00	0,00	0,00	139,58
2015	D2164_S	ART.20.C.2- PREVENZIONE, SORVEGLIANZA E CONTROLLO DELLE MALATTIE INFETTIVE E DIFFUSIVE IN CAMPO UMANO. -TRASF. CORRENTI AMM. CENTRALI	1	0,01	0,00	0,00	0,00	0,01
2015	E0880_S	SPESA PER LO SVOLGIMENTO DEGLI ISTITUTI DI PARTECIPAZIONE ALLE FUNZIONI DELLE ISTITUZIONI REGIONALI- L.R. 16/2/2010 N. 14 TRASF. CORR. AMM. CENTRALI (SPESA OBBLIGATORIE)	1	1.082,00	0,00	0,00	0,00	1.082,00

Epf	Capitolo	Descrizione Capitolo	Titolo	Residuo Iniziale	Importo economie con atto	Tot Mandati al 31/12/2021	Importo economie da riaccertamento	Residuo da mantenere
2015	E2118_S	ART.20.C.2- SPESE PER L'ATTIVITA' DI INDIRIZZO E COORDINAMENTO DEL SERV. SAN. REG. - PRESTAZ. PROF.LI SPECIALISTICHE	1	30.000,00	0,00	0,00	0,00	30.000,00
2015	E9526_S	PROGETTO MOBILITA' E RETE DI TRASPORTO - PIAT - FINANZIAMENTO CON FONDI DELIBERE CIPE N. 84/00,N.138/00 E N. 36/02. QUOTA EVENTI SISMICI.- CONTRIB. INVESTIM. IMPRESE ATTUAZIONE DI INTERVENTI IN MATERIA DI OPERE PUB-BL-REALIZZATE DA ENTI LOC.TERRIT.,ENTI PUBBL.IV/COMPRESI CONS.PUBL.COM.UN.MONTANE E SOC.A PARTEC.STAT.NONCHE' DA ALTRI SOGG.INDIVIDUATI DAI Progr.PLUR. OO.PP. L.R.20.5.86 N.19- CONTR. INVESTIM. AMM.NI	2	31.434,31	0,00	31.434,31	0,00	0,00
2015	F8900_S	PROGETTO MOBILITA' E RETE DI TRASPORTO - PIAT-FINANZIAMENTO CON FONDI DELIBERE CIPE N. 84/00,N.138/00 E N. 36/02. QUOTA EVENTI SISMICI.- CONTRIB. INVESTIMENTI AMM.NI LOCALI CONTR. INVEST A FAMIGLIE	2	0,00	0,00	0,00	0,00	1.900,00
2015	N2118_S	ART.20.C.2- SPESE PER L'ATTIVITA' DI INDIRIZZO E COORDINAMENTO DEL SERV. SAN. REG. -TRASF. CORRENTI AMM.NI CENTRALI	1	10.000,00	0,00	0,00	0,00	10.000,00
2015	Q2118_S	ART.20.C.2- SPESE PER L'ATTIVITA' DI INDIRIZZO E COORDINAMENTO DEL SERV. SAN. REG. -TRASF. CORRENTI ENTI DI PREV.ZA	1	6.500,00	0,00	0,00	0,00	6.500,00
2016	00540_S	SPESE PER TRASPORTI E FACCHINAGGI (SPESE OBBLIGATORIE)	1	5.868,93	0,00	0,00	0,00	5.868,93

Epf	Capitolo	Descrizione Capitolo	Titolo	Residuo Iniziale	Importo economie con atto	Tot Mandati al 31/12/2021	Importo economie da riaccertamento	Residuo da mantenere
2016	00845_S	ONERI PER QUOTE ASSOCIATIVE AD ENTI ED ASSOCIAZIONI. L.R. 19.7.79, N.34 - ART.8 L.R. 7.4.82 N.17.	1	39.995,00	0,00	0,00	0,00	39.995,00
2016	02145_S	ART.20.C.3- SPESA PER AVVIAMENTO INFORMATIVO SANITARIO INTEGRATO - BENI IMMATERIALI	2	2.379,49	0,00	0,00	0,00	2.379,49
2016	02166_S	ART.20.C.2- QUOTA F.SAN.REG. DI PARTE CORRENTE PER STUDI, INDAGINI E CONSULENZE A SUPPORTO DEI COMPITI DI PROGRAMMAZIONE, INDIRIZZO E VALUTAZIONE DEL SERV.SAN.REG.LE - L.R. 12/11/2012, N.18.	1	16.567,48	0,00	0,00	0,00	16.567,48
2016	02187_S	ART.20.C.2- ONERI PER PROCEDURE DI VALUTAZ. E ACCREDITAMENTO STRUTTURE SANITARIE - ALTRI SERVIZI	1	370.183,20	0,00	0,00	0,00	370.183,20
2016	02258_S	ART.20.C.2- PROMOZIONE DELLA COMUNICAZIONE ED INFORMAZIONE PER GLI UTENTI DEL SERV. SAN. REG. EVENTI - PUBBLICITA'	1	1.216,00	0,00	0,00	0,00	1.216,00
2016	02264/5010_S	ART.20.C.2- QUOTA F.SAN.NAZ. DA TRASFERIRE ALLE ASL PER SPESE CORRENTI (ART.52 L.23/12/78 N.833) - FUNZIONAMENTO ASL- TRASF. CORR. AMM. LOCALI	1	5.959.402,89	0,00	0,00	0,00	5.959.402,89
2016	02265_S	ART.20.C.2- INTEGRAZ. FONDO A DISPOSIZIONE AZ.SANIT.REG. PER SPESA SANIT. MEDIANTE UTILIZZO RISORSE ART. 1, C.796, LETT. g) L. 27/12/2006 N.296 E ART. 11, C.6 L. 30/7/2010 N.122 (RIF. E/UPB 3.02.002 - CAP. 2433) - TRASF. CORR. AMM. LOC.	1	240.963,36	0,00	0,00	0,00	240.963,36

Epf	Capitolo	Descrizione Capitolo	Titolo	Residuo Iniziale	Importo economie con atto	Tot Mandati al 31/12/2021	Importo economie da riaccertamento	Residuo da mantenere
2016	02271_S	ART.20.C.2- FONDO AUTORIZZAZIONE REGIONALE PER IL RISARCIMENTO DANNI DA RESPONSABILITA' SANITARIA DI AMBITO SOVRAZIENDALE.	1	8.074.251,78	0,00	2.844.582,79	0,00	5.229.668,99
2016	02296_S	ART.20.C.2 - TRASFERIMENTO ALLE AZIENDE DEL S.S.R. DEI FONDI DI CUI AL DECRETO 09/10/2015 A TITOLO DI RIMBORSO PER L'ACQUISTO DI FRAMACI INNOVATIVI, F.S. IN VINCOLATO ED EXTRA F.S.N. -TRASF.CORR.AMM. LOCALI. (RIF. CAP. 01535_E)	1	1.937,41	0,00	0,00	0,00	1.937,41
2016	02310_S	ART.20.C.2- SANITA' VETERINARIA E SICUREZZA ALIMENTARE -TRASFER. CORRENTI AMM.NI LOCALI	1	14.259,42	0,00	0,00	0,00	14.259,42
2016	02490_S	ART.20.C.2- SPESE PER IL FINANZIAMENTO DELL'ATTIVITA' DELL'AGENZIA REGIONALE PER LA PROTEZIONE DELL'AMBIENTE (A.R.P.A.) - ART. 16, L.R. 6.3.98 N.9	1	0,19	0,00	0,00	0,00	0,19
2016	06000_S	SGRAVI E RIMBORSI DI QUOTE INDEBITE O INESIGIBILI IMPOSTE E TASSE ERARIALI, DI TRIBUTI REGIONALI E DI ENTRATE VARIE INDEBITAMENTE RISCOSE (SPESE OBBLIGATORIE) - RIMBORSO DI IMPOSTE E TASSE DI NATURA CORRENTE	1	187,31	0,00	0,00	0,00	187,31
2016	06500/1905_S	SPESE PER L'ACQUISTO, LA COSTRUZIONE, LA SISTEMAZIONE, L'ADATTAMENTO E LA MANUTENZIONE STRAORDINARIA DI BENI IMMOBILI REGIONALI. -INTERVENTI SU BENI IMMOBILI GESTITI DALL'ADISU-	2	693.408,77	0,00	0,00	0,00	693.408,77
2016	07204/8020_S	ART. 20, C. 3 -ACCORDO DI PROGRA ART. 20 L.N. 67/88 - ANNO 2016 - OSPEDALE DI CIT T. DI CASTELLO- ADEGUAMENTO ANTINCENDIO - A.U.S.L. UMBRIA 1 - QUOTA 5% REGIONE - CONTRIB. INVEST. AMM LOCALI	2	35.000,00	0,00	0,00	0,00	35.000,00

Epf	Capitolo	Descrizione Capitolo	Titolo	Residuo Iniziale	Importo economie con atto	Tot Mandati al 31/12/2021	Importo economie da riaccertamento	Residuo da mantenere
2016	07207/8020_S	ART. 20, C. 3 - ACCORDO DI PROGRA ART. 20 L.N. 67/88 - ANNO 2016 - OSPEDALE DI CIT T- DI CASTELLO: ADEGUAMENTO COPERTURA, SISTEMA FOG NARIO, PARCHEGGIO E VIABILIT- ESTERNA - A.U.S.L. UMBRIA 1 - QUOTA 5% REGIONE - CONTRIB. INVEST. AMM. LOCALI	2	50.000,00	0,00	0,00	0,00	50.000,00
2016	07209/8020_S	ART. 20, C. 3 - ACCORDO DI PROGRA ART. 20 L.N. 67/88 - ANNO 2016 - RSA SEPELLI: ADE GUAMENTO IMPIANTI DPR 14.1.97 - A.U.S.L. UMBRIA 1 - QUOTA 5% REGIONE - CONTRIB. INVEST. AMM. LOCALI	2	35.000,00	0,00	0,00	0,00	35.000,00
2016	07219/8020_S	ART. 20, C. 3 - ACCORDO DI PROGRA ART. 20 L.N. 67/88 - ANNO 2016 - NUOVO CENTRO DI SALUTE CASTIGLIONE DEL LAGO - A.U.S.L. UMBRIA 1 - RIMODULATO NELL'INTERVENTO N. 30.a - QUOTA 5% REGIONE - CONTRIB. INVEST. AMM. LOCALI	2	100.000,00	0,00	0,00	0,00	100.000,00
2016	07220/8020_S	ART. 20, C. 3 - ACCORDO DI PROGRA ART. 20 L.N. 67/88 - ANNO 2016 - ACQUISTO APPAREC CHIATURE, ATTREZZATURE ED ARREDI PER IL CENTRO DI SALUTE DI CASTIGLIONE DEL LAGO - A.U.S.L. UMBRIA 1 - QUOTA 5% REGIONE - CONTRIB. INVEST. AMM. LOCALI	2	37.800,00	0,00	0,00	0,00	37.800,00
2016	07223/8020_S	ART. 20, C. 3 - ACCORDO DI PROGRA ART. 20 L.N. 67/88 - ANNO 2016 - REALIZZAZIONE STRUTTURA PER CURE PALLIATIVE (HOSPICE) C/O EX PADIGLIONE MASSARI (PG) RIMOD RICAL. E ADEG. EX PAD. MASSARI (PG) A.U.S.L. UMBRIA 1 - QUOTA 5% REGIONE - CONTRIB. INVEST. AMM. LOCALI	2	75.000,00	0,00	0,00	0,00	75.000,00
2016	07224/8020_S	ART. 20, C. 3 - ACCORDO DI PROGRA ART. 20 L.N. 67/88 - ANNO 2016 - ACQUISTO APPAREC CHIATURE, ATTREZZATURE ED ARREDI PER HOSPICE (PG) A.U.S.L. UMBRIA 1 - QUOTA 5% REGIONE - CONTRIB. INVEST. AMINISTR. LOCALI	2	20.000,00	0,00	0,00	0,00	20.000,00
2016	07227/8020_S	ART. 20, C. 3 - ACCORDO DI PROGRA ART. 20 L.N. 67/88 - ANNO 2016 - ADEGUAMENTO IMPIANTI DM 19/03/2015 STRUTTURE DI PROPRIET. - RIMOD. NEGLI INTERVENTI n.34.a, n.34.b, n.34.c, n.34.d, n. 34.e QUOTA 5% REGIONE - CONTRIB. INVEST. AMM. LOCALI	2	100.000,00	0,00	0,00	0,00	100.000,00

Epf	Capitolo	Descrizione Capitolo	Titolo	Residuo Iniziale	Importo economie con atto	Tot Mandati al 31/12/2021	Importo economie da riaccertamento	Residuo da mantenere
2016	07228/8020_S	ART. 20, C. 3 - ACCORDO DI PROGRA ART. 20 L.N. 67/88 - ANNO 2016 - ACQUISTO APPARECCHIA TURE, ARREDI, TECNOLOGIE E SISTEMI INFORMATICI PER NUOVO CENTRO DI SALUTE DI MONTELUCE (PERUGIA) - A.U.S.L. UMBRIA 1 - QUOTA 5% REGIONE - CONTRIB. INVEST. AMM. LOCALI	2	25.000,00	0,00	0,00	0,00	25.000,00
2016	07229/8020_S	ART. 20, C. 3 - ACCORDO DI PROGRA ART. 20 L.N. 67/88 - ANNO 2016 - APPARECCHIATURE, TECNOLOGIE E SISTEMI INFORMATICI - A.U.S.L. UMBRIA 1 - QUOTA 5% REGIONE - CONTRIB. INVEST. AMM. LOCALI	2	25.000,00	0,00	0,00	0,00	25.000,00
2016	07233/8020_S	ART. 20, C. 3 - ACCORDO DI PROGRA ART. 20 L.N. 67/88 - ANNO 2016 - ACQUISTO PER AGGIORNAMENTO E/O ADEGUAMENTO APPARECCHIATURE, ATTREZZATURE, AMBULANZE PER SERVIZI VARI - A.U.S.L. UMBRIA 1 - QUOTA 5% REGIONE - CONTRIB. INVEST. AMM. LOCALI	2	34.072,50	0,00	0,00	0,00	34.072,50
2016	07234/8020_S	ART. 20, C. 3 - ACCORDO DI PROGRA ART. 20 L.N. 67/88 - ANNO 2016 - ACQUISTO APPARECCHIATURE, ATTREZZATURE ED ARREDI PER SERVIZI VARI UBICATI C/O STRUTTURE SANITARIE TERRITORIALI - A.U.S.L. UMBRIA 1 - QUOTA 5% REGIONE - CONTRIB. INVEST. AMM. LOCALI	2	21.583,54	0,00	0,00	0,00	21.583,54
2016	07238/8020_S	ART. 20, C. 3 - ACCORDO DI PROGRA ART. 20 L.N. 67/88 - ANNO 2016 - ACQUISTO APPARECCHIATURE, ATTREZZATURE ED ARREDI PER OSPEDALE DI CITT. DI CASTELLO - A.U.S.L. UMBRIA 1 - QUOTA 5% REGIONE - CONTRIB. INVEST. AMM. LOCALI	2	82.833,70	0,00	0,00	0,00	82.833,70
2016	07239/8020_S	ART. 20, C. 3 - ACCORDO DI PROGRA ART. 20 L.N. 67/88 - ANNO 2016 - ACQUISTO APPARECCHIATURE, ATTREZZATURE ED ARREDI PER OSPEDALE DI BRANCA - A.U.S.L. UMBRIA 1 - QUOTA 5% REGIONE - CONTRIB. INVEST. AMM. LOCALI	2	46.202,50	0,00	0,00	0,00	46.202,50
2016	07261/8020_S	ART. 20, C. 3 - ACCORDO DI PROGRA ART. 20 L.N. 67/88 - ANNO 2016 - ACQUISTO APPARECCHIATURE, ATTREZZATURE ED ARREDI PER OSPEDALE DI UMBERTIDE - A.U.S.L. UMBRIA 1 - QUOTA 5% REGIONE - CONTRIB. INVEST. AMM. LOCALI	2	14.385,00	0,00	0,00	0,00	14.385,00

Epf	Capitolo	Descrizione Capitolo	Titolo	Residuo Iniziale	Importo economie con atto	Tot Mandati al 31/12/2021	Importo economie da riaccertamento	Residuo da mantenere
2016	07262/8020_S	ART. 20. C. 3 - ACCORDO DI PROGRA ART. 20 L.N. 67/88-ANNO 2016-ACQUISTO APPARECCHIATURE, ATTREZZATURE ED ARREDI PER OSPEDALE CASTIGLIONE DEL LAGO - A.U.S.L. UMBRIA 1 - QUOTA 5% REGIONE - CONTRIB. INVEST. AMMIN. LOCALI	2	9.187,50	0,00	0,00	0,00	9.187,50
2016	07263/8020_S	ART. 20. C. 3 - ACCORDO DI PROGRA ART. 20 L.N. 67/88-ANNO 2016-ACQUISTO APPARECCHIATURE, ATTREZZATURE ED ARREDI PER OSPEDALE DI ASSISI - A.U.S.L. UMBRIA 1 - QUOTA 5% REGIONE - CONTRIB. INVEST. AMMIN. LOCALI	2	4.725,00	0,00	0,00	0,00	4.725,00
2016	07264/8020_S	ART. 20. C. 3 - ACCORDO DI PROGRA ART. 20 L.N. 67/88-ANNO 2016-ACQUISTO APPARECCHIATURE, ATTREZZATURE ED ARREDI PER PASSIGNANO - A.U.S.L. UMBRIA 1 - QUOTA 5% REGIONE - CONTRIB. INVEST. AMMIN. LOCALI	2	2.100,00	0,00	0,00	0,00	2.100,00
2016	07265/8020_S	ART. 20. C. 3 - ACCORDO DI PROGRA ART. 20 L.N. 67/88-ANNO 2016-ACQUISTO APPARECCHIATURE, ATTREZZATURE ED ARREDI PER OSPEDALE MVT - A.U.S.L. UMBRIA 1 - QUOTA 5% REGIONE - CONTRIB. INVEST. AMMIN. LOCALI	2	12.915,00	0,00	0,00	0,00	12.915,00
2016	07266/8020_S	ART. 20. C. 3 - ACCORDO DI PROGRA ART. 20 L.N. 67/88-ANNO 2016-ACQUISTO APPARECCHIATURE, ATTREZZATURE ED ARREDI PER RSA SEPELLI - A.U.S.L. UMBRIA 1 - QUOTA 5% REGIONE - CONTRIB. INVEST. AMMIN. LOCALI	2	3.675,00	0,00	0,00	0,00	3.675,00
2016	07267/8020_S	ART. 20. C. 3 - ACCORDO DI PROGRA ART. 20 L.N. 67/88-ANNO 2016-OSP. CASCIA - COMPLETAMENTO OPERE ANTINCENDIO CON RIQUALIFICAZIONE, ABBATTIMENTO BARRIERE ARCHITETTONICHE RIMOD. NEGLI INTERVENTI n. 11.b e n. 18.b - A.U.S.L. UMBRIA 2 QUOTA 5% REGIONE - CONTRIB. INVEST. AMMIN. LOCALI	2	31.214,96	0,00	0,00	0,00	31.214,96
2016	07268/8020_S	ART. 20. C. 3 - ACCORDO DI PROGRA ART. 20 L.N. 67/88-ANNO 2016 - ACQUISTO IMMOBILE FOLLIGNO DA DESTINARE A SERVIZI SANITARI-RIMOD. NEGLI INTERV.n.11.b ,n.18.b, A.U.S.L. UMBRIA 2 - QUOTA 5% REGIONE - CONTRIB. INVEST. AMMIN. LOCALI	2	50.000,00	0,00	0,00	0,00	50.000,00

Epf	Capitolo	Descrizione Capitolo	Titolo	Residuo Iniziale	Importo economie con atto	Tot Mandati al 31/12/2021	Importo economie da riaccertamento	Residuo da mantenere
2016	07269/8020_S	ART. 20, C. 3 - ACCORDO DI PROGRA ART. 20 L.N. 67/88-ANNO 2016-PUNTO EROGAZIONE S.S. MONTEFALCO - ADEGUAMENTO ANTINCENDIO, ANTISISMICO E DI MIGLIORAMENTO ENERGETICO. INTERVENTO DI MANUTENZIONE STRAORDINARIA - A.U.S.L. UMBRIA 2 - QUOTA 5% REGIONE - CONTR. INV. AMM. LOCALI	2	28.600,00	0,00	0,00	0,00	28.600,00
2016	07271/8020_S	ART. 20, C. 3 - ACCORDO DI PROGRA ART. 20 L.N. 67/88-ANNO 2016-ACQUISIZIONE BENI INF ORMATICI - A.U.S.L. UMBRIA 2 - QUOTA 5% REGIONE CONTRIB. INVEST. AMM. LOCALI	2	11.256,62	0,00	0,00	0,00	11.256,62
2016	07272/8020_S	ART. 20, C. 3 - ACCORDO DI PROGRA ART. 20 L.N. 67/88-ANNO 2016-ADEGUAMENTO TECNOLOGI CO. TECNOLOGIA PER AMBULATORI SPECIALISTICI TERRITRIALI (OCULISTICA, OTORINOLARINGOIATRIA, CARDIOLOGIA, ODONTOIATRICA, NEUROLOGIA)-A.U.S.L. UMBRIA 2 QUOTA 5% REGIONE -	2	40.000,00	0,00	0,00	0,00	40.000,00
2016	07273/8020_S	ART. 20, C. 3 - ACCORDO DI PROGRA ART. 20 L.N. 67/88-ANNO 2016-ADEGUAMENTO TECNOLOGI CO.:SOSTITUZIONE TC OSPEDALI AZIENDALI PER AGGIORNAMENTO TECNOLOGIA - A.U.S.L. UMBRIA 2 - QUOTA 5% REGIONE - CONTRIB. INVEST. AMM. LOCALI	2	21.021,62	0,00	0,00	0,00	21.021,62
2016	07274/8020_S	ART. 20, C. 3 - ACCORDO DI PROGRA ART. 20 L.N. 67/88-ANNO 2016-ADEGUAMENTO TECNOLOGI CO.:SOSTITUZIONE APPARECCHI RADIOLOGICI - A.U.S.L. UMBRIA 2 - QUOTA 5% REGIONE CONTRIB. INVEST. AMM. LOCALI	2	36.750,00	0,00	0,00	0,00	36.750,00
2016	07275/8020_S	ART. 20, C. 3 - ACCORDO DI PROGRA ART. 20 L.N. 67/88-ANNO 2016-ADEGUAMENTO TECNOLOGI CO.:SOSTITUZIONE RMIN PO ORVIETO NON PIÙ RIPARABILE RIMOD. IN INTERVENTO n. 52.a - A.U.S.L. UMBRIA 2 - QUOTA 5% REGIONE - CONTRIB. INVEST. AMMIN. LOCALI	2	4.950,42	0,00	0,00	0,00	4.950,42
2016	07276/8020_S	ART. 20, C. 3 - ACCORDO DI PROGRA ART. 20 L.N. 67/88-ANNO 2016 - ARREDI PER SERVIZI TERRITORIALI - A.U.S.L. UMBRIA 2 -QUOTA 5% REGIONE CONTRIB. INVEST. AMM. LOCALI	2	41.750,00	0,00	0,00	0,00	41.750,00

Epf	Capitolo	Descrizione Capitolo	Titolo	Residuo Iniziale	Importo economie con atto	Tot Mandati al 31/12/2021	Importo economie da riaccertamento	Residuo da mantenere
2016	07277/8020_S	ART. 20, C. 3 - ACCORDO DI PROGRA ART. 20 L.N. 67/88-ANNO 2016 - ISTRUZZ. PER TRASFERIMENTO FARMACIA CON ALLEST. CAMERA BIANCA E LABO RATORIO PREPARAZIONE GALENICI - RIMOD. IN INTERV. 54.a - AZ. OSPEDALIERA DIPERUGIA-QUOTA 5% REGIONE CONTRIB. INVEST. AMM. LOCALI	2	66.800,00	0,00	0,00	0,00	66.800,00
2016	07278/8020_S	ART. 20, C. 3 - ACCORDO DI PROGRA ART. 20 L.N. 67/88-ANNO 2016 - SOSTITUZIONE ACCELERATORE LINEARE COMPRENSIVO DI LAVORI STRUTTURALI ED IMPIANTISTICI - AZ. OSPEDALIERA DI PERUGIA - QUOTA 5% REGIONE - CONTRIB. INVEST. AMM. LOCALI	2	135.000,00	0,00	0,00	0,00	135.000,00
2016	07279/8020_S	ART. 20, C. 3 - ACCORDO DI PROGRA ART. 20 L.N. 67/88-ANNO 2016 - SOSTITUZIONE ANGIOGRAFO EMO DINAMICA COMPRENSIVO LAVORI STRUTTURALI ED IMPIANTISTICI AZ. OSPEDALIERA DI PERUGIA - QUOTA 5% REGIONE - CONTRIB. INVEST. AMM. LOCALI	2	55.000,00	0,00	0,00	0,00	55.000,00
2016	07281/8020_S	ART. 20, C. 3 - ACCORDO DI PROGRA ART. 20 L.N. 67/88-ANNO 2016 - ADEGUAMENTO ANTINCENDIO CPI, ELEVATORI, IMPIANTI ELETTRICI, COMPARTI MANUTENZIONI. LOTTO 2 - AZ. OSPEDALIERA DI TERNI - QUOTA 5% REGIONE - CONTRIB. INVEST. AMM. LOCALI	2	80.000,00	0,00	0,00	0,00	80.000,00
2016	07282/8020_S	ART. 20, C. 3 - ACCORDO DI PROGRA ART. 20 L.N. 67/88-ANNO 2016 - LAVORI PER REALIZZAZIONE DI IMPIANTI DI SPEGNIMENTO INCENDI AUTOMATICI E MANUALI - AZ. OSPEDALIERA DI TERNI - QUOTA 5% REGIONE - CONTRIB. INVEST. AMM. LOCALI	2	45.000,00	0,00	0,00	0,00	45.000,00
2016	07283/8020_S	ART. 20, C. 3 - ACCORDO DI PROGRA ART. 20 L.N. 67/88-ANNO 2016 - COMPLETAMENTO DEL RISANAMENTO CONSERVATIVO PER LA MESSA IN SICUREZZA DELLE FACCIATE DEGLI EDIFICI DEL COMPLESSO OSPEDALIERO - AZ. OSPEDALIERA DI TERNI - QUOTA 5% REGIONE CONTRIB. INVEST. AMM. LOCALI	2	30.000,00	0,00	0,00	0,00	30.000,00
2016	07293/8020_S	ART. 20, C. 3 - DELIBERA CIPE N. - ADEGUAMENTO IMPIANTISTICO PRESSO L'OSPEDALE DI UMBERTIDE - AZIENDA USL UMBRIA 1 - QUOTA 5% REGIONE - CONTRIB. INVEST. AMM. LOCALI	2	37.446,00	0,00	0,00	0,00	37.446,00

Epf	Capitolo	Descrizione Capitolo	Titolo	Residuo Iniziale	Importo economie con atto	Tot Mandati al 31/12/2021	Importo economie da riaccertamento	Residuo da mantenere
2016	07294/8020_S	ART. 20, C. 3 - DELIBERA CIPE N. -ADEGUAMENTO ALLE NORME DI PREVENZIONE INCENDI DEL P.O. DI NORCIA, SITO IN NORCIA E P.O. DI AMELIA, SITO IN AMELIA, VIA DELL'OSPEDALE - AZIENDA USL UMBRIA 2 - QUOTA 5% REGIONE - CONTR. INVEST. AMM. LOCALI	2	23.500,00	0,00	0,00	0,00	23.500,00
2016	07295/8020_S	ART. 20, C. 3 - DELIBERA CIPE N. -ADEGUAMENTO ALLE NORME DI PREVENZIONE INCENDI DELLA STRUTTURA SIM INFANZIA PER NEUROPSICOLOGIA IN TERNI - AZIENDA USL UMBRIA 2 - QUOTA 5% REGIONE CONTRIB. INVEST. AMM. LOCALI	2	11.500,00	0,00	0,00	0,00	11.500,00
2016	07824/2176_S	SPESE PER IL FINANZIAMENTO DEI PROGRAMMI INTERREGIONALI IN AGRICOLTURA - ART. 2, COMMA 6, LEGGE 491/93, DELIBERA CIPE 18/12/96 - ART.2, COMMA 2, L.499/99 - RISTRUTTURAZIONE DELLE STATISTICHE AGRICOLE NAZIONALI E REGIONALI - (RIF. CAP. 01215) - CONTR. AMM.NI LOCALI	2	1.996,50	0,00	0,00	0,00	1.996,50
2016	08553_S	SPESE PER LE FUNZIONI E COMPITI TRASFERITI IN MA-TERIA DI DEMANIO IDRICO-DPCM 13/11/2000-	2	150.000,00	0,00	0,00	0,00	150.000,00
2016	09759/7010_S	SPESE PER IL FINANZIAMENTO DEGLI INTERVENTI A FAVORE DELLE AREE DEPRESSE -FONDI PROVENIENTI DALL'OSTATO-(DELIBERA CIPE N.42 DEL 06/05/1998) - OPERE IDRAULICHE DI RACCORDO/CONNESSIONE AL BACINO MONTEDOGLIO -UTENZE E CANONI	1	250,00	0,00	0,00	0,00	250,00
2016	09810_S	RESTITUZIONE DI DEPOSITI CAUZIONALI E PER SPESE CONTRATTUALI	7	54.861,83	0,00	0,00	0,00	54.861,83
2016	09903_S	ESTINZIONE DELLE ANTICIPAZIONI MENSILI SUL FONDOSANITARIO NAZIONALE (ART.13,C.6 DEL DECRETO LGS18.2.2000 N.56)(RIF. E7UBP 6.01.004 - CAP. 3933).	7	140.891.735,80	0,00	140.891.735,12	0,68	0,00

Epf	Capitolo	Descrizione Capitolo	Titolo	Residuo Iniziale	Importo economie con atto	Tot Mandati al 31/12/2021	Importo economie da riaccertamento	Residuo da mantenere
2016	A0280_S	STIPENDI, RETRIBUZIONI, ED ALTRI ASSEGNI FISSI, CONTRIBUTI PREVIDENZIALI, ASSISTENZIALI E SIMILI AL PERSONALE DI RUOLO E NON DI RUOLO DELLA GIUNTA REGIONALE - LR 16/12/83 N.46- (SPESE OBBLIGATORIE) CONTRIB. SOCIALI	1	2.163,21	0,00	0,00	0,00	2.163,21
2016	A0440_S	SPESE PER ILLUMINAZIONE RISCALDAMENTO ACQUA/PULIZIA LOCALI E SPESE CONDOMINIALI (SPESE OBBLIGATO-RIE) SERVIZI AUSILIARI FUNZ. DELL'ENTE	1	540,73	0,00	0,00	0,00	540,73
2016	A0480_S	ACQUISTO LIBRI GIORNALI RIVISTE ED ALTRE PUBBLICAZIONI INSERZIONI REDAZIONALI - UTENZE E CANONI - SPESE OBBLIGATORIE	1	509,96	0,00	0,00	0,00	509,96
2016	A0918/8021_S	PON YEI MISURA 2-B REINSERIMENTO GIOVANI15-18ENNI IN PERCORSI FORMATIVI - DECR.DIR.MINISTERO DEL LA2 37 DEL 4/4/2014 - COFINANZIAMENTO STATALE TRASF. CORRENTI ALTRE IMPRESE (RIF. CAP. 1763/E)	1	9.129,05	0,00	0,00	0,00	9.129,05
2016	A0918/8023_S	PON YEI MISURA 2-B REINSERIMENTO GIOVANI15-18ENNI IN PERCORSI FORMATIVI - DECR.DIR.MINISTERO DEL LA2 37 DEL 4/4/2014 - FINANZIAMENTO FONDI COMUNITARI Y EI - TRASF. CORRENTI ALTRE IMPRESE(CAP. 1204/E)	1	13.693,58	0,00	0,00	0,00	13.693,58
2016	A0918/8045_S	PON YEI MISURA 2-B REINSERIMENTO GIOVANI15-18ENNI IN PERCORSI FORMATIVI - DECR.DIR.MINISTERO DEL LA2 37 DEL 4/4/2014 - FINANZIAMENTO FONDO SOCIALE EURO PEO TRASF. CORRENTI ALTRE IMPRESE (CAP. 1202/E)	1	13.693,57	0,00	0,00	0,00	13.693,57
2016	A2129_S	ART.20.C.2- SPESE PER L'ATTUAZIONE DI INTERVENTI SANITARI, DESTINATI A PAESI EXTRACOMUNITARI IN GRAVI DIFFICOLTA' ASSISTENZIALI SANITARIE. - TRASF.CORR. AMM.NI LOCALI	1	50.000,00	0,00	0,00	0,00	50.000,00

Epf	Capitolo	Descrizione Capitolo	Titolo	Residuo Iniziale	Importo economie con atto	Tot Mandati al 31/12/2021	Importo economie da riaccertamento	Residuo da mantenere
2016	A2166_S	ART.20.C.2- QUOTA F.SAN.REG. DI PARTE CORRENTE PER STUDI, INDAGINI E CONSULENZE A SUPPORTO PROGRAMMAZIONE, INDIRIZZO E VALUTAZIONE DEL SERV.SAN.REG. - L.R. 12/11/2012, N.18. - TRASF. COR. AM. LOCALI	1	615.000,00	0,00	0,00	0,00	615.000,00
2016	A2167_S	ART.20.C.2- QUOTA F.SAN.INTERREG. PARTE CORRENTE DESTINATA AD ATTIVITA' DI RICERCA FINALIZZATA (ART.40 L.23.12.78 N.833) - TRASF. CORR. AMM. LOC.	1	248.000,28	0,00	0,00	0,00	248.000,28
2016	A2258_S	ART.20.C.2- PROMOZIONE DELLA COMUNICAZIONE ED INFORMAZIONE PER GLI UTENTI DEL SERV. SAN. REG. - TRASF. CORR. AMM.NI LOCALI	1	10.000,00	0,00	0,00	0,00	10.000,00
2016	A2999_S	FONDO NAZIONALE PER IL DIRITTO AL LAVORO DEI DISABILI RT. 13 L. 12/03/1999 N. 68 (COSI' COME MODIFICATO DALLA L. 24/12/1997, N. 247). TRASF.CORR. A AMMINISTRAZIONI LOCALI. (RIF. E/UPB2.01.010 - CAP. 2989)	1	56.745,15	0,00	0,00	0,00	56.745,15
2016	B2145_S	ART.20.C.2- SPESA PER AVVIAMENTO GESTIONE SISTEMA INFORMATIVO SANITARIO INTEGRATO - LICENZE SOFTWARE	1	29.403,00	0,00	0,00	0,00	29.403,00
2016	B2164_S	ART.20.C.3- PREVENZIONE, SORVEGL.DELLE MALATTIE INFETTIVE E DIFFUSIVE IN CAMPO UMANO. -SOFTWARE	2	59.507,75	0,00	19.760,00	0,00	39.747,75
2016	B2176_S	ART.20.C.2- PREVENZIONE NEI LUOGHI DI VITA E DI LAVORO: ATTIVITA' CONNESSE - SERV. INFORMATICI EDI TELECOMUNICAZIONI	1	11.815,94	0,00	0,00	0,00	11.815,94

Epf	Capitolo	Descrizione Capitolo	Titolo	Residuo Iniziale	Importo economie con atto	Tot Mandati al 31/12/2021	Importo economie da riaccertamento	Residuo da mantenere
2016	B2260_S	ART.20.C.2- QUOTA F.SAN.NAZ. PER BORSE DEI CORSI DI FORMAZIONE SPECIFICA IN MEDICINA GENERALE (D.LGS 8/8/91,N. 256) - (RIF. CAP. 2001_E_2169_E) - SERVIZI AUSILIARI PER FUNZ.TO ENTE	1	1.351,56	0,00	0,00	0,00	1.351,56
2016	B2310_S	ART.20, C.2 - SANITA' VETERINARIA E SICUREZZA ALIMENTARE - SERVIZI INFORMATICI	1	6.876,93	0,00	6.876,93	0,00	0,00
2016	B2805/8020_S	POR FSE 2014-2020: ASSE OCCUPAZIONE- PRIORITA' 8.2 INTEGRAZIONE SOSTENIBILE NEL MERCATO DEL LAVORO- COFINANZIAMENTO REGIONALE -TRASF.CORRENTI ALTRE IMPRESE	1	38,40	0,00	0,00	0,00	38,40
2016	B2805/8025_S	POR FSE 2014-2020: ASSE OCCUPAZIONE- PRIORITA' 8.2 INTEGRAZIONE SOSTENIBILE NEL MERCATO DEL LAVORO- Finanziamento Stato - Fondo di rotazione ex legge 183/87 - TRASF.CORRENTI ALTRE IMPRESE. (RIF. CAP. 01218_E)	1	89,60	0,00	0,00	0,00	89,60
2016	B2805/8045_S	POR FSE 2014-2020: ASSE OCCUPAZIONE- PRIORITA' 8.2 INTEGRAZIONE SOSTENIBILE NEL MERCATO DEL LAVORO- FINANZIAMENTO CON FONDI COMUNITARI FSE-TRASF.CORRENTI ALTRE IMPRESE. (RIF. CAP. 01219_E)	1	128,00	0,00	0,00	0,00	128,00
2016	C2145_S	ART.20.C.2- SPESA PER AVVIAMENTO GESTIONE SISTEMA INFORMATIVO SANITARIO INTEGRATO - SERV. INFORMATICI E DI TELECOMUNICAZIONI	1	84.866,86	0,00	0,00	0,00	84.866,86
2016	C2155_S	SPESE PER INTERVENTI RELATIVI ALLA FARMACOVIGILANZA - LEGGE 449 DEL 23/12/1997, ART. 36, COMMA 14 - (RIF. CAP. 2001_E_02213_E) - LAVORO FLESSIBILE	1	6,45	0,00	0,00	0,00	6,45

Epf	Capitolo	Descrizione Capitolo	Titolo	Residuo Iniziale	Importo economie con atto	Tot Mandati al 31/12/2021	Importo economie da riaccertamento	Residuo da mantenere
2016	C2258_S	ART.20.C.2- PROMOZIONE DELLA COMUNICAZIONE ED INFORMAZIONE PER GLI UTENTI DEL SERV. SAN. REG.EVENTI - TRASFERIMENTI CORR.ALTRE IMPRESE	1	6.000,00	0,00	0,00	0,00	6.000,00
2016	C2260_S	ART.20.C.2- QUOTA F. SAN. NAZ. PER BORSE DEI CORSI DI FORMAZIONE SPECIFICA IN MEDICINA GENERALE (D.LGS. 08/08/91, N. 256) (RIF. CAP.2001_E_2169_E) - ALTRI SERVIZI	1	853,35	0,00	0,00	0,00	853,35
2016	C2855_S	PROVVIDENZE DELLA REG.DA EROGARE PER IL TRAMITE DIENTI LOCALI,DI ORGAN.E ASSOC.PUBBL.O PRIV.A FAVOREDI CITTAD. PROVENIENTI DA PAESI EXTRACOM., DEGLIAPOIDI DEI RIFUG.E DEI PROF.CHE RISIEDANO O DIMO-RINO NEL TERRITORIO REGIONALE. L.R. 10/4/90 N.18.-TRASF. CORRENTI	1	1.912,00	0,00	0,00	1.912,00	0,00
2016	C5014_S	SPESE PER L'INSEDIAMENTO ED IL FUNZIONAMENTO DELL'ASEDE DEL SEGRETARIATO DEL PROGRAMMA DELL'UNESCO PER LA VALUTAZIONE DELL'ACQUA MONDIALE (WWAP),L.R. 31/07/2007, N. 26. - SERVIZI AUSILIARI	1	3.645,00	0,00	0,00	0,00	3.645,00
2016	D2155_S	SPESE PER INTERVENTI RELATIVI ALLA FARMACOVIGILANZA - LEGGE 449 DEL 23/12/1997, ART. 36, COMMA 14 - (RIF. CAP. 2001_E_02213_E) - CONTRIBUTI OBBLIGATORI	1	139,56	0,00	0,00	0,00	139,56
2016	D2167_S	ART.20.C.2- QUOTA F.SAN.INTERREG. PARTE CORRENTE DESTINATA AD ATTIVITA' DI RICERCA FINALIZZATA (ART.40 L.23.12.78 N.833) - CONTRIBUTI SOCIALI A CARICO ENTE	1	191,04	0,00	0,00	0,00	191,04
2016	D2176_S	ART.20.C.3- PREVENZIONE NEI LUOG.LAVORO: ATTIVITA' CONNESSE - SOFTWARE	2	20.000,00	0,00	0,00	0,00	20.000,00

Epf	Capitolo	Descrizione Capitolo	Titolo	Residuo Iniziale	Importo economie con atto	Tot Mandati al 31/12/2021	Importo economie da riaccertamento	Residuo da mantenere
2016	D2258_S	ART.20.C.2- PROMOZIONE DELLA COMUNICAZIONE ED INFORMAZIONE PER GLI UTENTI DEL SERV. SAN. REG.EVENTI-CONSULENZE	1	10.000,00	0,00	0,00	0,00	10.000,00
2016	D2260_S	ART.20.C.2- QUOTA F. SAN. NAZ. PER BORSE DEI CORSI DI FORMAZIONE SPECIFICA IN MEDICINA GENERALE (D.LGS. 08/08/91, N. 256) (RIF. CAP.2001_E 2169_E)- IRAP	1	110,87	0,00	0,00	0,00	110,87
2016	D3132_S	SPESE PER TRASPORTO PUBBLICO LOCALE ART. 1, COMMA 301, LEGGE 228/2012. (RIF. CAP. 341_E) - CONTRATTI DI SERVIZIO PUBBLICO	1	0,01	0,00	0,00	0,00	0,01
2016	E2176_S	ART.20.C.2- PREVENZIONE NEI LUOGHI DI VITA E DI LA VORO: ATTIVITA' CONNESSE - ALTRI SERVIZI	1	266,00	0,00	0,00	0,00	266,00
2016	E2260_S	ART.20.C.2- QUOTA F. SAN. NAZ. PER BORSE DEI CORSI DI FORMAZIONE SPECIFICA IN MEDICINA GENERALE (D.LGS. 08/08/91, N. 256) (RIF. CAP.2001_E 2169_E)- CONSULENZE	1	1.073,17	0,00	0,00	0,00	1.073,17
2016	F2118_S	ART.20.C.2- SPESE PER L'ATTIVITA' DI INDIRIZZO E COORDINAMENTO DEL SERV. SAN. REG.- LAVORO FLESSIBILE	1	1.260,16	0,00	0,00	0,00	1.260,16
2016	G5010_S	SPESE PER L'ESERCIZIO DELLE FUNZIONI E COMPITI TRASFERITI IN MATERIA AMBIENTALE. DPCM 21/12/2000- DIR. REALI	1	649,00	0,00	0,00	649,00	0,00

Epf	Capitolo	Descrizione Capitolo	Titolo	Residuo Iniziale	Importo economie con atto	Tot Mandati al 31/12/2021	Importo economie da riaccertamento	Residuo da mantenere
2016	M2118_S	ART.20.C.2- SPESE PER L'ATTIVITA' DI INDIRIZZO E COORDINAMENTO DEL SERV. SAN. REG. -SERVIZI SANITARI	1	101.944,40	0,00	0,00	0,00	101.944,40
2016	P2118_S	ART.20.C.2- SPESE PER L'ATTIVITA' DI INDIRIZZO E COORDINAMENTO DEL SERV. SAN. REG. -TRASF. CORRENTI/AMM.INI LOCALI	1	224.222,32	0,00	20.000,00	0,00	204.222,32
2016	T2118_S	ART.20.C.2- SPESE PER L'ATTIVITA' DI INDIRIZZO E COORDINAMENTO DEL SERV. SAN. REG. -CONTR. SOC. EFFETTIVI A CARICO ENTE	1	335,26	0,00	0,00	0,00	335,26
2017	00170_S	SPESE DI RAPPRESENTANZA DEL PRESIDENTE E DELLA GIUNTA REGIONALE. LEGGE REGIONALE 26/2/1981, N. 9-ART. 7 - (SPESE OBBLIGATORIE)-EVENTI PUBBLICITA'	1	412,50	0,00	0,00	0,00	412,50
2017	00282_S	FONDO PER IL MIGLIORAMENTO DELL'EFFICIENZA DEI SERVIZI DELLA GIUNTA REGIONALE- ART. 15, CCNLO1/04/1999 - SPESA OBBLIGATORIA.	1	363,29	0,00	0,00	0,00	363,29
2017	00400_S	MANUTENZIONE, RIPARAZIONE ED ADEGUAMENTO IMMOBILI, IMPIANTI ED INFRASTRUTTURE (SPESE OBBLIGATORIE)	1	56,23	0,00	56,23	0,00	0,00
2017	00440_S	SPESE PER ILLUMINAZIONE RISCALDAMENTO ACQUA PULIZIA LOCALI E SPESE CONDOMINIALI (SPESE OBBLIGATORIE)	1	730,70	0,00	730,70	0,00	0,00

Epf	Capitolo	Descrizione Capitolo	Titolo	Residuo Iniziale	Importo economie con atto	Tot Mandati al 31/12/2021	Importo economie da riaccertamento	Residuo da mantenere
2017	00461_S	SPESA PER LA COPERTURA ASSICURATIVA DI PERSONE E MEZZI REGIONALI. SPESA OBBLIGATORIA.	1	29,25	0,00	0,00	0,00	29,25
2017	02036_S	ART.20. C.2- QUOTA DEL FONDO SANITARIO REGIONALE DI PARTE CORRENTE DA DESTINARE ALLE SPESE PER L'ATTIVITA' DI SUPPORTO AI COMPITI DI PROGRAMMAZIONE - CONSULENZE	1	13.875,00	0,00	0,00	0,00	13.875,00
2017	02108_S	ART.20.C.2- TRASFERIMENTO QUOTA PREMIALE, ART. 2. COMMA 67 BIS L. 191/2009, COME MODIFICATO DA ART. 9. COMMA 2 DEL D.LGS. 06/09/2011 N. 149 - TRASF. CORR. A AMM. LOCALI - (RIF. CAP. 2177_E)	1	1.229.397,10	0,00	0,00	0,00	1.229.397,10
2017	02127_S	ART.20.C.2- PROGETTI REGIONALI DI SCREENING - FONDOSANITARIOREGIONALE- TRASF. CORRENTI/AMM.INI LOCALI	1	20.000,00	0,00	0,00	0,00	20.000,00
2017	02145_S	ART.20.C.3- SPESA PER AVVIAMENTO INFORMATIVO SANITARIO INTEGRATO - BENI IMMATERIALI	2	1.817.187,38	0,00	250.896,00	0,00	1.566.291,38
2017	02165_S	ART.20.C.2- QUOTA F.SAN.INTERREG. DI PARTE CORRENTE PER INIZIATIVE REGIONALI DI EDUCAZIONE SANITARIA E DI AGGIORNAMENTO DEGLI OPERATORI SANITARI - TRASF. CORR. AMM. LOCALI	1	298.746,77	0,00	194.778,84	0,00	103.967,93
2017	02227_S	ART.20.C.2- QUOTA DEL F.S.N. DI PARTE CORRENTE PER ATTIVITA' DI PROMOZIONE DELLA SALUTE AI SENSI DELLA L.R.18/2012 - TRASF. CORRENTI/AMM.INI LOCALI	1	30.000,00	0,00	20.000,00	0,00	10.000,00

Epf	Capitolo	Descrizione Capitolo	Titolo	Residuo Iniziale	Importo economie con atto	Tot Mandati al 31/12/2021	Importo economie da riaccertamento	Residuo da mantenere
2017	02264/5010_S	ART.20.C.2- QUOTA F.SAN.NAZ. DA TRASFERIRE ALLE ASI PER SPESE CORRENTI (ART.52 L.23/12/78,N.833) - FUNZIONAMENTO ASL - TRASF. CORR. AMM. LOCALI	1	1.692.285,52	0,00	0,00	0,00	1.692.285,52
2017	02265_S	ART.20.C.2- INTEGRAZ. FONDO A DISPOSIZIONE AZ.SANIT.REG. PER SPESA SANIT. MEDIANTE UTILIZZO RISORSE ART. 1, C.796, LETT.g) L. 27/12/2006 N.296 E ART. 11, C.6 L. 30/7/2010 N.122 (RIF. E/UPB 3.02.002 - CAP. 2433) - TRASF. CORR. AMM. LOC.	1	1.484.291,66	0,00	0,00	0,00	1.484.291,66
2017	02266_S	ART.20.C.2- TRASFERIMENTI ALLE AZIENDE ED ENTI DEL SERV. SAN. REG. PER PRESTAZIONI SANITARIE EROGATE A CITTADINI RESIDENTI IN ALTRE REGIONI REGOLATE IN REGIME DI MOBILITA' (RIF. E/UPB3.01.005 - CAP. 1965)	1	15.670.900,83	0,00	0,00	0,00	15.670.900,83
2017	02271_S	ART.20.C.2- FONDO AUTORIZZAZIONE REGIONALE PER IL RISARCIMENTO DANNI DA RESPONSABILITA' SANITARIA DI AMBITO SOVRAZIENDIALE.	1	13.500.000,00	0,00	0,00	0,00	13.500.000,00
2017	02296_S	ART.20.C.2 - TRASFERIMENTO ALLE AZIENDE DEL S.S.R. DEI FONDI DI CUI AL DECRETO 09/10/2015 A TITOLO DI RIMBORSO PER L'ACQUISTO DI FRAMACI INNOVATIVI, F.S. N. VINCOLATO ED EXTRA F.S.N. - TRASF. CORR. AMM. LOCALI. (RIF. CAP. 01535_E)	1	22.307,30	0,00	0,00	0,00	22.307,30
2017	02304_S	ART.20, C.2 - QUOTA DEL FONDO SANITARIO REGIONALE DI PARTE CORRENTE PER FORMAZIONE E RIMBORSO SPESE PERSONALE INTERNO (DIPENDENTI REGIONALI) - ACQUISTO SERVIZI PER FORM. ADDESTR. PERS. ENTE	1	15.000,00	0,00	0,00	0,00	15.000,00
2017	02310_S	ART.20.C.2- SANITA' VETERINARIA E SICUREZZA ALIMENTARE- TRASFER. CORRENTI AMM. NI LOCALI	1	110.000,00	0,00	0,00	0,00	110.000,00

Epf	Capitolo	Descrizione Capitolo	Titolo	Residuo Iniziale	Importo economie con atto	Tot Mandati al 31/12/2021	Importo economie da riaccertamento	Residuo da mantenere
2017	02461_S	ART.20.C.2- QUOTA F. SAN.REG. DESTINATA AL FINANZIAMENTO DELLE ATTIVITA' DELL'ISTITUTO ZOOPROFILATTICO SPERIMENTALE.	1	3.259,42	0,00	0,00	0,00	3.259,42
2017	02811/8025_S	POR FSE 2014-2020: ASSE INCLUSIONE SOCIALE E LOTTA ALLA POVERTA' - PRIORITA' 9.1 INCLUSIONE ATTIVA - Finanziamento Stato - Fondo di rotazione ex legge 183/87 - TRASF. CORRENTI AMM.NI LOCALI (RIF. CAP. 01218_E)	1	23.560,69	0,00	0,00	0,00	23.560,69
2017	02811/8045_S	POR FSE 2014-2020: ASSE INCLUSIONE SOCIALE E LOTTA ALLA POVERTA'-PRIORITA' 9.1 INCLUSIONE ATTIVA- FINANZIAMENTO CON FONDI COMUNITARI FSE-TRASF.CORRENTI AMM.NI LOCALI. (RIF. CAP. 01219_E)	1	33.658,13	0,00	0,00	0,00	33.658,13
2017	02813/8020_S	POR FSE 2014-2020: ASSE ISTRUZIONE E FORMAZIONE-PRIORITA' 10.1 RIDUZIONE ABBANDONO SCOL. E PROMOZ.UGUAGLIANZA ACCESSO - COFINANZIAMENTO REGIONALE - TRASF. CORRENTI A ALTRE IMPRESE	1	6.717,32	0,00	4.653,38	0,00	2.063,94
2017	02813/8025_S	POR FSE 2014-2020: ASSE ISTRUZIONE E FORMAZIONE-PRIORITA' 10.1 RIDUZIONE ABBANDONO SCOL. E PROMOZ.UGUAGLIANZA ACCESSO - Finanziamento Stato - Fondo di rotazione ex legge 183/87 - TRASF. CORRENTI AMM.NI LOCALI. (RIF. CAP. 01218_E)	1	15.673,78	0,00	10.857,88	0,00	4.815,90
2017	02813/8045_S	POR FSE 2014-2020: ASSE ISTRUZIONE E FORMAZIONE-PRIORITA' 10.1 RIDUZIONE ABBANDONO SCOL. E PROMOZ.UGUAGL.ACCESSE- FINANZIAMENTO CON FONDI COMUNITARI FSE-TRASF.CORRENTI AMM.NI LOCALI. (RIF. CAP. 01219_E)	1	22.391,09	0,00	15.511,25	0,00	6.879,84
2017	02867_S	UTILIZZO FONDI DELLA PCM DERIVANTI DALLA CONTABILITA' SPECIALE N. 6020 INTESATA AL PGR PER RIMBORSO SPESE RELATIVE AI DIPENDENTI REGIONALI IMPEGNATI NELLA FASE DI EMERGENZA SISMA 2016 - RETRIBUZIONI IN DENARO - (RIF. CAP. 02439_E)	1	0,06	0,00	0,00	0,00	0,06

Epf	Capitolo	Descrizione Capitolo	Titolo	Residuo Iniziale	Importo economie con atto	Tot Mandati al 31/12/2021	Importo economie da riaccertamento	Residuo da mantenere
2017	06500/1905_ S	SPESA PER L'ACQUISTO, LA COSTRUZIONE, LA SISTEMAZIONE, L'ADATTAMENTO E LA MANUTENZIONE STRAORDINARIA DI BENI IMMOBILI REGIONALI. - INTERVENTI SU BENI IMMOBILI GESTITI DALL'ADISU-	2	189.844,54	0,00	0,00	0,00	189.844,54
2017	06722/8025_ S	POR FESR:2007/2013 - ASSE 5 - ASSISTENZA TECNICA - ATTIVITA' 5.1.1 - ASSISTENZA TECNICA FINANZIAMENTO CON FONDI L. 183/87(RIF. E/UPB 4.03.008 CAP. 2994)- CONTR. SOC. EFFETTIVI A CARICO ENTE	1	2,01	0,00	0,00	0,00	2,01
2017	07038_ S	PAR FSC 2007-2013: ASSE II - AZIONE 2.2 - PROGRAMMI URBANI COMPLESSI - CONTRIBUTI AGLI INVESTIMENTI ALTRE IMPRESE	2	37.001,27	0,00	0,00	0,00	37.001,27
2017	07665/2450_ S	SPESA PER INTERVENTI PUBBLICI NEL SETTORE DELLE COLTURE ARBOREE MEDITERRANEE CON PARTICOLARE RI-GUARDO ALLA OLIVICOLTURA IN ATTUAZIONE DELLA LEGGE 11.86 N.752.- PIANI SETTORIALI: COLTURE MEDITERRANEE, OLIVICOLTURA E VITICOLTURA -	2	30.000,00	0,00	30.000,00	0,00	0,00
2017	08330_ S	FONDO PER GLI INVESTIMENTI DELLE COMUNITA' MONTANE E AGENZIA FORESTALE REGIONALE - L.R.9.3.00 N.19, L.R. 24/09/2003, N.18, ARTT.19 E 75,L.R. 23/12/2011, N. 18	2	63.334,98	0,00	20.862,54	0,00	42.472,44
2017	09759/7010_ S	SPESA PER IL FINANZIAMENTO DEGLI INTERVENTI A FAVORE DELLE AREE DEPRESSE - FONDI PROVENIENTI DALL'OSTATO-(DELIBERA CIPE N.42 DEL 06/05/1998).- OPERE IDRAULICHE DI RACCORDO/CONNESSIONE AL BAGNO MONTEDOGILIO -UTENZE E CANONI	1	280,00	0,00	0,00	0,00	280,00
2017	09810_ S	RESTITUZIONE DI DEPOSITI CAUZIONALI E PER SPESE CONTRATTUALI.	7	87.132,01	0,00	229,90	0,00	86.902,11

Epf	Capitolo	Descrizione Capitolo	Titolo	Residuo Iniziale	Importo economie con atto	Tot Mandati al 31/12/2021	Importo economie da riaccertamento	Residuo da mantenere
2017	09903_S	ESTINZIONE DELLE ANTICIPAZIONI MENSILI SUL FONDOSANITARIO NAZIONALE (ART.13,C.6 DEL DECRETO LGS18.2.2000 N.56).(RIF. E/UBP 6.01.004 - CAP. 3933).	7	65.878.912,63	0,00	0,00	0,00	65.878.912,63
2017	42836_S	FONDO NAZIONALE PER LE POLITICHE SOCIALI ART. 3, COMMA 271, LEGGE 228/2012 - (RIF. CAP. 1803_E) - CONTR. SOC. EFFETTIVI A CARICO ENTE	1	0,36	0,00	0,00	0,00	0,36
2017	A0278_S	SPESE PER GLI UFFICI DI SUPPORTO AGLI ORGANI DI GOVERNO E DI DIREZIONE POLITICA DELLA GIUNTA REGIONALE - ART. 3, LR 01/02/2005 N.2. SPESA OBBLIGATORIA - RETRIBUZIONI IN DENARO	1	16.736,67	0,00	0,00	0,00	16.736,67
2017	A0440_S	SPESE PER ILLUMINAZIONE RISCALDAMENTO ACQUAPULIZIA LOCALI E SPESE CONDOMINIALI (SPESE OBBLIGATORIE)SERVIZI AUSILIARI FUNZ. DELL'ENTE	1	221.041,14	0,00	220.000,00	0,00	1.041,14
2017	A0560_S	COMPENSI, INDENNITA' E RIMBORSO SPESE AI MEMBRI ESTRANEI ALL'AMM. REG.LE DI CONSIGLI, COMITATI E COMMISSIONI (SPESE OBBLIGATORIE) -RIMBORSI	1	1,00	0,00	0,00	0,00	1,00
2017	A0720_S	SPESE PER COLLABORATORI DELLA REGIONE CON RAPPORTI DIVERSI DA QUELLI DI IMPIEGO L.R.23.3.81 N.14 -SPESE OBBLIGATORIE CONTR. SOC. EFFETTIVI A CARICO ENTE	1	22,02	0,00	0,00	0,00	22,02
2017	A0939_S	SPESE PER IL PREMIO DI LAUREA PECCATI-CRISPOLITI DI CUI ALLA L.R. 28/11/2014, N.23	1	0,04	0,00	0,00	0,00	0,04

Epf	Capitolo	Descrizione Capitolo	Titolo	Residuo Iniziale	Importo economie con atto	Tot Mandati al 31/12/2021	Importo economie da riaccertamento	Residuo da mantenere
2017	A2118_S	ART.20.C.2- SPESE PER L'ATTIVITA' DI INDIRIZZO E COORDINAMENTO DEL SERV. SAN. REG. - GIORNALI RIVISTE PUBBLICAZ.	1	11.401,00	0,00	0,00	0,00	11.401,00
2017	A2164_S	ART.20.C.2- PREVENZIONE, SORVEGLIANZA E CONTROLLO DELLE MALATTIE INFETTIVE E DIFFUSIVE IN CAMPO UMANO. - EVENTI PUBBLICITA'	1	7.300,00	0,00	0,00	0,00	7.300,00
2017	A2166_S	ART.20.C.2- QUOTA F.SAN.REG. DI PARTE CORRENTE PER STUDI, INDAGINI E CONSULENZE A SUPPORTO PROGRAMMAZIONE, INDIRIZZO E VALUTAZIONE DEL SERV.SAN.REG. - L.R. 12/11/2012, N.18. - TRASF. CORR. AM. LOCALI	1	658.000,00	0,00	0,00	0,00	658.000,00
2017	A2176_S	ART.20.C.2- PREVENZIONE NEI LUOGHI DI VITA E DI LAVORO: ATTIVITA' CONNESSE - TRASFER. CORR. AMM. LOCALI	1	45.000,00	0,00	0,00	0,00	45.000,00
2017	A2310_S	ART.20. C.2 - SANITA' VETERINARI ALIMENTARE - SOFTWARE	2	28.123,07	0,00	28.123,07	0,00	0,00
2017	A2810/8045_S	POR FSE 2014-2020: Assistenza Tecnica - Spese correnti - FINANZIAMENTO CON FONDI COMUNITARI FSE - LAVORO FLESSIBILE. (RIF. CAP. 01219_E)	1	0,04	0,00	0,00	0,00	0,04
2017	A2867_S	UTILIZZO FONDI DELLA PCM DERIVANTI DALLA CONTABILITA' SPECIALE N. 6020 INTESTATA AL PGR PER RIMBORSO SPESE RELATIVE AI DIPENDENTI REGIONALI IMPEGNATI NELLA FASE DI EMERGENZA SISMA 2016 - CONTRIBUTI SOCIALI A CARICO ENTE - (RIF. CAP. 02439_E)	1	0,09	0,00	0,00	0,00	0,09

Epf	Capitolo	Descrizione Capitolo	Titolo	Residuo Iniziale	Importo economie con atto	Tot Mandati al 31/12/2021	Importo economie da riaccertamento	Residuo da mantenere
2017	A2898_S	SPESA PER INTERVENTI DI PROMOZIONE E VALORIZZAZIONE DELL'INVECCHIAMENTO ATTIVO (ART.291-294 L.R.11/2015) - TRASFER. CORRENTIIST. SOC. PRIVATE	1	17.058,87	0,00	0,00	0,00	17.058,87
2017	A3005/8021_S	PON YEI MISURA 2-A FORMAZIONE - DECR.DIR.MINISTERO DEL LAVORO N. 237 DEL 4/4/2014-COFINANZIAMENTO STATALE - (RIF. CAP. 1763_E)	1	300,00	0,00	0,00	0,00	300,00
2017	A3005/8023_S	PON YEI MISURA 2-A FORMAZIONE - DECR.DIR.MINISTERO DEL LAVORO N. 237 DEL4/4/2014-FINANZIAMENTO FONDI COMUNITARI YEI (RIF.CAP. 1204_E)	1	450,00	0,00	0,00	0,00	450,00
2017	A3005/8045_S	PON YEI MISURA 2-A FORMAZIONE - DECR.DIR.MINISTERO DEL LAVORO N. 237 DEL4/4/2014-FINANZIAMENTO FONDO SOCIALE EUROPEO - (RIF.CAP. 1202_E)	1	450,00	0,00	0,00	0,00	450,00
2017	A3589_S	SPESA CORRENTI IN VIA DI ANTICIPAZIONE PER GARANTIRE L'AVVIO DELLE MISURE DEL PIANO DI SVILUPPO RURALE 2007/2013 E 2014/2020 DI CUI AL REG. CE 1698/2005 E AL REG. UE 1305/2013 DA RIMBORSARE DA PARTE DELL'AGEA. (RIF. CAP. 02753_) - CONTRIBUTI SOCIALI	1	2.022,16	0,00	0,00	0,00	2.022,16
2017	A6743/8020_S	POR FESR 2014-2020: Assistenza Tecnica - Spese correnti -Cofinanziamento regionale - Contributi sociali effettivi	1	5,91	0,00	0,00	0,00	5,91
2017	A6743/8025_S	POR FESR 2014-2020: Assistenza Tecnica - Spese correnti -Finanziamento Stato - Fondo di rotazione ex legge 183/87 - Contributi sociali effettivi. (RIF. CAP. 01765_E)	1	5,23	0,00	0,00	0,00	5,23

Epf	Capitolo	Descrizione Capitolo	Titolo	Residuo Iniziale	Importo economie con atto	Tot Mandati al 31/12/2021	Importo economie da riaccertamento	Residuo da mantenere
2017	A6743/8038_S	POR FESR 2014-2020: Assistenza Tecnica - Spese correnti - Finanziamento con Fondi comunitari FESR - Contributi sociali effettivi. (RIF. CAP. 02958_E)	1	9,47	0,00	0,00	0,00	9,47
2017	A9543_S	SPESE PER APQ IN MATERIA DI VIABILITA' - DELIBERAZIONE N. 35/2005 (RIF. E/UPB 4.03.013 - CAP. 2086). - CONTRIB. INVESTIMENTI IMPRESE	2	7.000.000,00	0,00	0,00	7.000.000,00	0,00
2017	A9890_S	PARTITE DI GIRO DIVERSE - SPESE NON ANDATE A BUONI FINE	7	36.758,45	0,00	0,00	0,00	36.758,45
2017	B0180_S	SPESE PER IL FUNZIONAMENTO DELLA STRUTTURA DI SUPPORTO AL PRESIDENTE DELLA GIUNTA REGIONALE- L.R. 23.3.2000 N.26. SPESA OBBLIGATORIA. - CONTR. SOCIALI	1	850,85	0,00	0,00	0,00	850,85
2017	B0278_S	SPESE PER GLI UFFICI DI SUPPORTO AGLI ORGANI DI GOVERNO E DI DIREZIONE POLITICA DELLA GIUNTA REGIONALE - ART. 3, LR 01/02/2005 N.2. SPESA OBBLIGATORIA- CONTRIBUTI SOCIALI	1	5.125,29	0,00	0,00	0,00	5.125,29
2017	B2127_S	ART.20.C.3 - PROGETTI REGIONALI FONDO SANITARIO REGIONALE - SOFTWARE	2	43.850,84	0,00	0,00	0,00	43.850,84
2017	B2145_S	ART.20.C.2- SPESA PER AVVIAMENTO GESTIONE SISTEMA INFORMATIVO SANITARIO INTEGRATO - LICENZE SOFTWARE	1	145.117,43	0,00	0,00	0,00	145.117,43

Epf	Capitolo	Descrizione Capitolo	Titolo	Residuo Iniziale	Importo economie con atto	Tot Mandati al 31/12/2021	Importo economie da riaccertamento	Residuo da mantenere
2017	B2164_S	ART.20.C.3- PREVENZIONE, SORVEGL.DELLE MALATTIE INFETTIVE E DIFFUSIVE IN CAMPO UMANO. -SOFTWARE	2	70.000,00	0,00	0,00	0,00	70.000,00
2017	B2165_S	ART.20.C.2- QUOTA F.SAN.INTERREG.DI PARTE CORRENTE PER INIZIATIVE REGIONALI DI EDUCAZIONE SANITARIA E DI AGGIORNAMENTO DEGLI OPERATORISANITARI - ALTRI SERVIZI	1	38.595,88	0,00	0,00	0,00	38.595,88
2017	B2227_S	ART.20.C.2- QUOTA DEL F.S.N. DI PARTE CORRENTE PER ATTIVITA' DI PROMOZIONE DELLA SALUTE AI SENSI DELLA L.R.18/2012 - TRASF. ISTITUZIONI SOCIALI PRIVATE	1	16.471,96	0,00	0,00	0,00	16.471,96
2017	B2260_S	ART.20.C.2- QUOTA F.SAN.NAZ. PER BORSE DEI CORSI DI FORMAZIONE SPECIFICA IN MEDICINA GENERALE (D.LGS 8/8/91,N. 256) - (RIF. CAP. 2001.E 2169.E) - SERVIZI AUSILIARI PER FUNZ.TO ENTE	1	2.000,00	0,00	0,00	0,00	2.000,00
2017	B2310_S	ART.20. C.2 - SANITA' VETERINARIA E SICUREZZA ALIMENTARE - SERVIZI INFORMATICI	1	65.000,00	0,00	25.034,47	0,00	39.965,53
2017	B2804/8020_S	POR FSE 2014-2020: ASSE OCCUPAZIONE- PRIORITA' 8.1 ACCESSO ALL'OCCUPAZIONE- COFINANZIAMENTO REGIONALE -TRASF. CORRENTI ALTRE IMPRESE	1	675,00	0,00	0,00	0,00	675,00
2017	B2804/8045_S	POR FSE 2014-2020: ASSE OCCUPAZIONE- PRIORITA' 8.1 ACCESSO ALL'OCCUPAZIONE- FINANZIAMENTO CON FONDI COMUNITARI FSE- TRASF. CORRENTI ALTRE IMPRESE. (RIF. CAP. 01219.E)	1	0,46	0,00	0,00	0,00	0,46

Epf	Capitolo	Descrizione Capitolo	Titolo	Residuo Iniziale	Importo economie con atto	Tot Mandati al 31/12/2021	Importo economie da riaccertamento	Residuo da mantenere
2017	B2810/8020_S	POR FSE 2014-2020: Assistenza Tecnica - Spese correnti -Cofinanziamento regionale - IRAP	1	0,03	0,00	0,00	0,00	0,03
2017	B2810/8045_S	POR FSE 2014-2020: Assistenza Tecnica - Spese correnti -FINANZIAMENTO CON FONDI COMUNITARI FSE - IRAP. (RIF. CAP. 01219_E)	1	0,01	0,00	0,00	0,00	0,01
2017	B2867_S	UTILIZZO FONDI DELLA PCM DERIVANTI DALLA CONTABILITA' SPECIALE N. 6020 INTESATA AL PGR PER COMPENSI PER PRESTAZIONI DI LAVORO STRAORDINARIO E INDENNITA' DI FUNZIONE AI DIPENDENTI REGIONALI NELLA FASE DI EMERGENZA SISMA 2016 - IRAP (RIF. CAP. 02439_E)	1	0,09	0,00	0,00	0,00	0,09
2017	B2961_S	SPESE PER IL FINANZIAMENTO DELLE ATTIVITA' DI FORMAZIONE NELL'ESERCIZIO DELL'APPRENDISTATO - ART. 68, COMMA 5, DELLA L. 17/5/99, N. 144 - TRASF. CORR. A ALTRE IMPRESE - (RIF. CAP. 02946_E)	1	89.783,00	0,00	0,00	0,00	89.783,00
2017	B3132/8021_S	SPESE PER TRASPORTO PUBBLICO LOCALE. ART. 1 COMMA 301, LEGGE 2/28/2012 - FONDI STATALI ART.27, COMMA 8-SEPTIES D.L. 50/2017 CONVERTITO IN L.96/2017 - TRASF. CORRENTI AMM.NI LOCALI - (RIF. CAP. 02997_E)	1	8.441,16	0,00	0,00	0,00	8.441,16
2017	B7824/2176_S	SPESE PER IL FINANZIAMENTO DEI PROGRAMMI INTERREGIONALI IN AGRICOLTURA - ART.2, COMMA 6, LEGGE 491/93, DELIBERA CIPE 18/12/96 - ART.2, COMMA 2, L.499/99 - RISTRUTTURAZIONE DELLE STATISTICHE AGRICOLE NAZIONALI E REGIONALI - (RIF. CAP. A1215_E) - TRASF. CORR. AMM. LOCALI	1	10.000,00	0,00	0,00	10.000,00	0,00
2017	B7824/8020_S	SPESE PER IL FINANZIAMENTO DEI PROGRAMMI INTERREGIONALI IN AGRICOLTURA - ART.2, COMMA 6, LEGGE 491/93, DELIBERA CIPE 18/12/96 - ART.2, COMMA 2, L.499/99 - FINANZIAMENTO CON FONDI PROPRI REGIONALI - TRASF. CORR. AMM.NI LOCALI	1	10.000,00	0,00	0,00	0,00	10.000,00

Epf	Capitolo	Descrizione Capitolo	Titolo	Residuo Iniziale	Importo economie con atto	Tot Mandati al 31/12/2021	Importo economie da riaccertamento	Residuo da mantenere
2017	C0180_S	SPESA PER IL FUNZIONAMENTO DELLA STRUTTURA DI SUPPORTO AL PRESIDENTE DELLA GIUNTA REGIONALE- L.R.23.3.2000 N.26. SPESA OBBLIGATORIA. -IRAP	1	14,99	0,00	0,00	0,00	14,99
2017	C0278_S	SPESA PER GLI UFFICI DI SUPPORTO AGLI ORGANI DI GOVERNO E DI DIREZIONE POLITICA DELLA GIUNTA REGIONALE - ART. 3. LR 01/02/2005 N.2 .SPESA OBBLIGATORIA- IRAP	1	1.639,72	0,00	0,00	0,00	1.639,72
2017	C0460_S	SPESA D'UFFICIO - SERVIZI AUSILIARI PER FUNZIONAMENTO ENTE	1	1,00	0,00	0,00	0,00	1,00
2017	C0500_S	ACQUISTO, MANUTENZIONE, NOLEGGIO ED ESERCIZIO AUTO VETTURE (SPESA OBBLIGATORIE)-UTENZE E CANONI	1	40,00	0,00	0,00	0,00	40,00
2017	C0700_S	SPESA PER IMPLEMENTAZIONE, SVILUPPO E GESTIONE DI SISTEMI E PROCEDURE INFORMATICHE - SOFTWARE.	2	21.600,00	0,00	21.600,00	0,00	0,00
2017	C2145_S	ART.20.C.2- SPESA PER AVVIAMENTO GESTIONE SISTEMA INFORMATIVO SANITARIO INTEGRATO - SERV. INFORMATICI E DI TELECOMUNICAZIONI	1	45,42	0,00	0,00	0,00	45,42
2017	C2165_S	ART.20.C.2- QUOTA F.SAN.INTERREG. DI PARTE CORRENT E PER INIZIATIVE REGIONALI DI EDUCAZIONE SANITARIA E DI AGGIORNAMENTO DEGLI OPERATORISANITARI - ALTRI SERVIZI	1	145.091,90	0,00	0,00	0,00	145.091,90

Epf	Capitolo	Descrizione Capitolo	Titolo	Residuo Iniziale	Importo economie con atto	Tot Mandati al 31/12/2021	Importo economie da riaccertamento	Residuo da mantenere
2017	C2170_S	ART.20.C.2- QUOTA FONDO SANITARIO INTERREG. DI PARTE CORRENTE PER INDENNITA' E RIMBORSO SPESE ALLE COMMISSIONI SANITARIE - GRUPPI LAVORO E ALTRE COMMISSIONI IN CAMPO SANITARIO - ALTRI SERVIZI	1	2.016,80	0,00	0,00	0,00	2.016,80
2017	C2809/8020_S	POR FSE 2014-2020: ASSE ISTRUZIONE E FORMAZIONE-PRIORITA' 10.3 RAFFORZARE PARITA' DI ACCESSO ALLA FORMAZIONE PERMANENTE- COFINANZIAMENTO REGIONALE - TRASF. CORRENTI ALTRE IMPRESE	1	0,01	0,00	0,00	0,00	0,01
2017	C2809/8025_S	POR FSE 2014-2020: ASSE ISTRUZIONE E FORMAZIONE-PRIORITA' 10.3 RAFFORZARE PARITA' DI ACCESSO ALLA FORMAZIONE PERMANENTE- Finanziamento Stato -Fondo di rotazione ex legge 183/87 - TRASF. CORRENTI ALTRE IMPRESE. (RIF. CAP. 01218_E)	1	0,01	0,00	0,00	0,00	0,01
2017	C2810/8020_S	POR FSE 2014-2020: Assistenza Tecnica - Spese correnti -Cofinanziamento regionale - CONTR.SOCIALI EFFETTIVI A CARICO ENTE	1	0,99	0,00	0,00	0,00	0,99
2017	C2810/8025_S	POR FSE 2014-2020: Assistenza Tecnica - Spese correnti -Finanziamento Stato- Fondo di rotazione ex legge 183/87 - CONTR.SOCIALI EFFETTIVI A CARICO ENTE. (RIF. CAP. 01218_E)	1	1,01	0,00	0,00	0,00	1,01
2017	C2810/8045_S	POR FSE 2014-2020: Assistenza Tecnica - Spese correnti -FINANZIAMENTO CON FONDI COMUNITARI FSE - CONTR.SOCIALI EFFETTIVI A CARICO ENTE. (RIF. CAP. 01219_E)	1	2,07	0,00	0,00	0,00	2,07
2017	C2813/8020_S	POR FSE 2014-2020: ASSE ISTRUZIONE E FORMAZIONE - -PRIORITA' 10.1 RIDUZIONE ABBANDONO SCOL. E PROMOS. UGUAGLIANZA ACCESSO-COFINANZIAMENTO REGIONALE - TRASF. CORRENTI AMM.NI LOCALI -	1	10.735,79	0,00	10.735,79	0,00	0,00

Epf	Capitolo	Descrizione Capitolo	Titolo	Residuo Iniziale	Importo economie con atto	Tot Mandati al 31/12/2021	Importo economie da riaccertamento	Residuo da mantenere
2017	C2813/8025_S	POR FSE 2014-2020: ASSE ISTRUZIONE E FORMAZIONE - PRIORITA' 10.1 RIDUZIONE ABBANDONO SCOL. E PROMOZ. UGUAGLIANZA ACCESSO - FINANZIAMENTO STATO FONDO DI ROTAZIONE EX LEGGE 183/87 - TRASF. CORRENTI AMM.NI LOCALI. (RIF. CAP.01218_E)	1	25.050,17	0,00	25.050,17	0,00	0,00
2017	C2813/8045_S	POR FSE 2014-2020: ASSE ISTRUZIONE E FORMAZIONE PRIORITA' 10.1 RIDUZIONE ABBANDONO SCOL. E PROMOZ. UGUAGL. ACCESSO - FINANZIAMENTO CON FONDI COMUNITARI FSE - RASF. CORRENTI AMM.NI LOCALI. (RIF. CAP.01219_E)	1	35.785,95	0,00	35.785,95	0,00	0,00
2017	C6743/8020_S	POR FESR 2014-2020: Assistenza Tecnica - Spese correnti - Cofinanziamento regionale - IRAP	1	0,13	0,00	0,00	0,00	0,13
2017	C6743/8025_S	POR FESR 2014-2020: Assistenza Tecnica - Spese correnti - Finanziamento Stato - Fondo di rotazione ex legge 183/87 - IRAP. (RIF. CAP. 01766_E)	1	0,01	0,00	0,00	0,00	0,01
2017	C6743/8038_S	POR FESR 2014-2020: Assistenza Tecnica - Spese correnti - Finanziamento con Fondi comunitari FESR - IRAP. (RIF. CAP. 02958_E)	1	0,05	0,00	0,00	0,00	0,05
2017	D2145_S	ART. 20. C.2 - SPESA PER AVVIAMENTO GESTIONE SISTE MA INFORMATIVO SANITARIO INTEGRATO - UTENZE E CANONI.	1	16.301,67	0,00	0,00	0,00	16.301,67
2017	D7824/8020_S	SPESA PER IL FINANZIAMENTO DEI PROGRAMMI INTERREGIONALI IN AGRICOLTURA - ART.2.COMMA 6.LEGGE 491/93 DELIB. ERACIPE 18/12/96 - ART.2.COMMA2.L.499/99 - FINANZIA MENTO CON FONDI PROPRI REGIONALI - TRASF. CORR. ALTRE IMPRESE	1	5.000,00	0,00	0,00	5.000,00	0,00

Epf	Capitolo	Descrizione Capitolo	Titolo	Residuo Iniziale	Importo economie con atto	Tot Mandati al 31/12/2021	Importo economie da riaccertamento	Residuo da mantenere
2017	E0460_S	SPESE D'UFFICIO - SPESE PER SERVIZI AMMINISTRATIVI	1	225,00	0,00	0,00	225,00	0,00
2017	F0460_S	SPESE D'UFFICIO - SPESE PER ALTRI SERVIZI	1	1.290,00	0,00	0,00	1.290,00	0,00
2017	F2176_S	ART.20.C.2- PREVENZIONE NEI LUOGHI DI VITA E DI LA VORO: ATTIVITA' CONNESSE. -TRASF. CORR. AMM. - CENTR ALI	1	5.700,00	0,00	0,00	0,00	5.700,00
2017	F2260_S	ART.20.C.2- QUOTA F.SAN.NAZ. PER BORSE DEI CORSI DI FORMAZIONE SPECIFICA IN MEDICINA GENERALE (D.LGS. 08/08/91, N. 256) (RIF. CAP.2001_E 2169_E)- ALTRI SERVIZI	1	0,01	0,00	0,00	0,00	0,01
2017	F2884_S	QUOTA DEL FONDO SOCIALE REGIONALE DATRASFERIRE AGLI AMBITI TERRITORIALI INTEGRATI (ATI) ED ALTRI PER FUNZIONAMENTO DEGLI INTERVENTI DI CUI ALL'ART.266 L.R. 11/2015 -TRASFER. CORRENTI AMM.NI LOCALI	1	52.480,00	0,00	0,00	0,00	52.480,00
2017	F6743/8020_S	POR FESR 2014-2020: Assistenza Tecnica - Spese correnti -Cofinanziamento regionale - Trasferimenti correnti Amm.ni Locali	1	4.076,10	0,00	0,00	0,00	4.076,10
2017	F6743/8025_S	POR FESR 2014-2020: Assistenza Tecnica - Spese correnti -Finanziamento Stato - Fondo di rotazione ex legge 183/87 - Trasferimenti correnti Amm.ni Locali. (RIF. CAP. 01766_E)	1	9.510,92	0,00	0,00	0,00	9.510,92

Epf	Capitolo	Descrizione Capitolo	Titolo	Residuo Iniziale	Importo economie con atto	Tot Mandati al 31/12/2021	Importo economie da riaccertamento	Residuo da mantenere
2017	F6743/8038_S	POR FESR 2014-2020: Assistenza Tecnica - Spese correnti - Finanziamento con Fondi comunitari FESR - Trasferimenti correnti Amm.ni Locali. (RIF. CAP. 02958_E)	1	13.587,00	0,00	0,00	0,00	13.587,00
2017	G2176_S	ART.20.C.2- PREVENZIONE NEI LUOGHI DI VITA E DI LA VORO: ATTIVITA' CONNESSE - TRASF. CORR. ISTITUZIONALI PRIVATE	1	45.000,00	0,00	0,00	0,00	45.000,00
2017	H2839_S	SERVIZIO CIVILE NAZIONALE: ATTIVITA' DI COMPETENZA DELLA REGIONE UMBRIA, DLGS N.77/2002 - (RIF. CAP. 02047_E) - CONTR. SOC. EFFETTIVI A CARICO ENTE	1	54,45	0,00	0,00	0,00	54,45
2017	I3589_S	SPESERCORRENTIIN VIA DI ANTICIPAZIONE PER GARANTIRE L'AVVIO DELLE MISURE DEL PIANO DI SVILUPPO RURALE 2007/2013 E 2014/2020 DI CUI AL REG. CE 1698/2005 E AL REG. UE 1305/2013 DA RIMBORSARE DA PARTE DELL'AGEA. (RIF. CAP. 02753_E) - PRESTAZIONI PROF.LI	1	3.020,22	0,00	0,00	3.020,22	0,00
2017	J3589_S	SPESERCORRENTIIN VIA DI ANTICIPAZIONE PER GARANTIRE L'AVVIO DELLE MISURE DEL PIANO DI SVILUPPO RURALE 2007/2013 E 2014/2020 DI CUI AL REG. CE 1698/2005 E AL REG. UE 1305/2013 DA RIMBORSARE DA PARTE DELL'AGEA. (RIF. CAP. 02753_E) - LAVORO FLESSIBILE	1	9.304,15	0,00	0,00	0,00	9.304,15
2017	K6705/8025_S	POR FESR:2007/2013 - ASSE 1 - INNOVAZIONE - ATTIVITA' 1.2.2 - INFRASTRUTTURE PER SIFINANZIAMENTO CON FONDI L. 183/87(RIF. E/UPB 4.03.008 CAP. 2994) - CONTRIBUTI INVESTIM. IMPRESE CONTROLLATE	2	121.657,37	0,00	121.645,42	11,95	0,00
2017	K6705/8038_S	POR FESR:2007/2013 - ASSE 1 - INNOVAZIONE - ATTIVITA' 1.2.2 - INFRASTRUTTURE PER SIFINANZIAMENTO CON FONDI COMUNITARI FESR(RIF. E/UPB 4.04.002 CAP. 2993) - CONTRIBUTI INVESTIMENTI IMPRESE CONTROLLATE	2	133.363,90	0,00	121.058,11	12.305,79	0,00

Epf	Capitolo	Descrizione Capitolo	Titolo	Residuo Iniziale	Importo economie con atto	Tot Mandati al 31/12/2021	Importo economie da riaccertamento	Residuo da mantenere
2017	L0728_S	UTILIZZO FONDI DELIBERA CIPE N.114/2015 - PROGRAMMA COMPLEMENTARE DI AZIONE E COESIONE PER LA GOVERNANZA DEI SISTEMI DI GESTIONE E CONTROLLO AUTORITA' DI AUDIT 2014/2020 - DELIBERA CIPE 114/2015. CONTRIBUTI SOC. A CARICO ENTE - (RIF. CAP. 00932_E)	1	4,50	0,00	0,00	0,00	4,50
2017	N0728_S	UTILIZZO FONDI DELIBERA CIPE N.114/2015 - PROGRAMMA COMPLEMENTARE DI AZIONE E COESIONE PER LA GOVERNANZA DEI SISTEMI DI GESTIONE E CONTROLLO AUTORITA' DI AUDIT 2014/2020 - DELIBERA CIPE 114/2015. IRAP - (RIF. CAP. 00932_E)	1	0,72	0,00	0,00	0,00	0,72
2017	N2118_S	ART.20.C.2- SPESE PER L'ATTIVITA' DI INDIRIZZO E COORDINAMENTO DEL SERV. SAN. REG. - TRASF. CORRENTI AMM.NI CENTRALI	1	30.153,21	0,00	48,00	0,00	30.105,21
2017	N4190/6060_S	SPESE CORRENTI PER L'ES. DELLE FUNZ. AMMINISTRATIVE DI COMPETENZA REGIONALE IN MATERIA DI CACCIA- LR 17.5.94 N.14 - LR 25.11.2004, N.25 - CONTR. SOCIAL. A CARICO ENTE	1	12,94	0,00	0,00	0,00	12,94
2017	P2118_S	ART.20.C.2- SPESE PER L'ATTIVITA' DI INDIRIZZO E COORDINAMENTO DEL SERV. SAN. REG. - TRASF. CORRENTI AMM.NI LOCALI	1	226.633,08	0,00	51.878,53	0,00	174.754,55
2017	R2118_S	ART.20.C.2- SPESE PER L'ATTIVITA' DI INDIRIZZO E COORDINAMENTO DEL SERV. SAN. REG. - TRASF. CORRENTI IST. SOC. PRIVATE	1	1.000,00	0,00	0,00	0,00	1.000,00
2017	R3589_S	SPESE CORRENTI IN VIA DI ANTICIPAZIONE PER GARANTIRE L'AVVIO DELLE MISURE DEL PIANO DI SVILUPPO RURALE 2007/2013 E 2014/2020 DI CUI AL REG. CE 1698/2005 E AL REG. UE 1305/2013 DA RIMBORSARE DA PARTE DELL'AGEA. (RIF. CAP. 02753_E) - IRAP	1	790,83	0,00	0,00	0,00	790,83

Epf	Capitolo	Descrizione Capitolo	Titolo	Residuo Iniziale	Importo economie con atto	Tot Mandati al 31/12/2021	Importo economie da riaccertamento	Residuo da mantenere
2017	X2836_S	FONDO NAZIONALE PER LE POLITICHE SOCIALI ART. 1, COMMA 271, LEGGE 228/2012 - (RIF. CAP. 1803_E) - LAVORO FLESSIBILE	1	0,08	0,00	0,00	0,00	0,08
2017	Z0061_S	ONERI PREVIDENZIALI, ASSISTENZIALI ED ASSICURATIVI A CARICO DELLA REGIONE PER IL PERSONALE DELLA GIUNTA REGIONALE ANCHE A TEMPO DETERMINATO. L.R.16/12/1983 N. 46 (SPESA OBBLIGATORIA)	1	9.635,31	0,00	0,00	0,00	9.635,31
2017	Z0066_S	SPESA PER MISSIONI DEL PERSONALE DELLA GIUNTA REGIONALE AL DI FUORI DEL LIMITE PREVISTO DALL' ART.6, C.12, DEL DL 78/2010. 0	1	680,75	0,00	0,00	0,00	680,75
2017	Z0161_S	ONERI PREVIDENZIALI, ASSISTENZIALI ED ASSICURATIVI A CARICO DELLA REGIONE PER IL PERSONALE DELLA GIUNTA REGIONALE ANCHE A TEMPO DETERMINATO. L.R.16/12/1983 N. 46 (SPESA OBBLIGATORIA)	1	26.801,78	0,00	0,00	0,00	26.801,78
2017	Z0166_S	SPESA PER MISSIONI DEL PERSONALE DELLA GIUNTA REGIONALE AL DI FUORI DEL LIMITE PREVISTO DALL' ART.6, C.12, DEL DL 78/2010. 0	1	703,57	0,00	0,00	0,00	703,57
2017	Z0263_S	IMPOSTA REGIONALE SULLE ATTIVITA' PRODUTTIVE SULL'AMMONTARE DELLE RETRIBUZIONI CORRISPOSTE AL PERSONALE DELLA GIUNTA REGIONALE ANCHE A TEMPO DETERMINATO. ART.10 D LGS N.446/97- SPESA OBBLIGAT.	1	3.153,90	0,00	0,00	0,00	3.153,90
2017	Z0266_S	SPESA PER MISSIONI DEL PERSONALE DELLA GIUNTA REGIONALE AL DI FUORI DEL LIMITE PREVISTO DALL' ART.6, C.12, DEL DL 78/2010. 0	1	1.115,02	0,00	0,00	0,00	1.115,02

Epf	Capitolo	Descrizione Capitolo	Titolo	Residuo Iniziale	Importo economie con atto	Tot Mandati al 31/12/2021	Importo economie da riaccertamento	Residuo da mantenere
2017	Z0361_S	ONERI PREVIDENZIALI, ASSISTENZIALI ED ASSICURATIVI A CARICO DELLA REGIONE PER IL PERSONALE DELLA GIUNTA REGIONALE ANCHE A TEMPO DETERMINATO. L.R.16/12/1983 N. 46 (SPESA OBBLIGATORIA)	1	1.077,54	0,00	0,00	0,00	1.077,54
2017	Z0365_S	RIMBORSO SPESE PER MISSIONI DEL PERSONALE DELLA GIUNTA REGIONALE ANCHE A TEMPO DETERMINATO - LR 15/6/1979 N.28- (SPESE OBBLIGATORIE) 0	1	244,39	0,00	0,00	0,00	244,39
2017	Z0366_S	SPESE PER MISSIONI DEL PERSONALE DELLA GIUNTA REGIONALE AL DI FUORI DEL LIMITE PREVISTO DALL' ART.6, C.12, DEL DL 78/2010. 0	1	144,61	0,00	0,00	0,00	144,61
2017	Z0461_S	ONERI PREVIDENZIALI, ASSISTENZIALI ED ASSICURATIVI A CARICO DELLA REGIONE PER IL PERSONALE DELLA GIUNTA REGIONALE ANCHE A TEMPO DETERMINATO. L.R.16/12/1983 N. 46 (SPESA OBBLIGATORIA)	1	4.064,77	0,00	0,00	0,00	4.064,77
2017	Z0465_S	RIMBORSO SPESE PER MISSIONI DEL PERSONALE DELLA GIUNTA REGIONALE ANCHE A TEMPO DETERMINATO - LR 15/6/1979 N.28- (SPESE OBBLIGATORIE) 0	1	393,20	0,00	0,00	0,00	393,20
2017	Z0466_S	SPESE PER MISSIONI DEL PERSONALE DELLA GIUNTA REGIONALE AL DI FUORI DEL LIMITE PREVISTO DALL' ART.6, C.12, DEL DL 78/2010. 0	1	234,41	0,00	0,00	0,00	234,41
2017	Z0561_S	ONERI PREVIDENZIALI, ASSISTENZIALI ED ASSICURATIVI A CARICO DELLA REGIONE PER IL PERSONALE DELLA GIUNTA REGIONALE ANCHE A TEMPO DETERMINATO. L.R.16/12/1983 N. 46 (SPESA OBBLIGATORIA)	1	4.458,29	0,00	0,00	0,00	4.458,29

Epf	Capitolo	Descrizione Capitolo	Titolo	Residuo Iniziale	Importo economie con atto	Tot Mandati al 31/12/2021	Importo economie da riaccertamento	Residuo da mantenere
2017	Z0565_S	RIMBORSO SPESE PER MISSIONI DEL PERSONALE DELLA GIUNTA REGIONALE ANCHE A TEMPO DETERMINATO - LR 15/6/1979 N.28- (SPESEOBBLIGATORIE) 0	1	445,41	0,00	0,00	0,00	445,41
2017	Z0566_S	SPESE PER MISSIONI DEL PERSONALE DELLA GIUNTA REGIONALE AL DI FUORI DEL LIMITE PREVISTO DALL' ART.6, C.12, DEL DL 78/2010. 0	1	266,71	0,00	0,00	0,00	266,71
2017	Z0661_S	ONERI PREVIDENZIALI, ASSISTENZIALI ED ASSICURATIVI A CARICO DELLA REGIONE PER IL PERSONALE DELLA GIUNTA REGIONALE ANCHE A TEMPO DETERMINATO. L.R.16/12/1983 N. 46 (SPESA OBBLIGATORIA)	1	239,82	0,00	0,00	0,00	239,82
2017	Z0665_S	RIMBORSO SPESE PER MISSIONI DEL PERSONALE DELLA GIUNTA REGIONALE ANCHE A TEMPO DETERMINATO - LR 15/6/1979 N.28- (SPESEOBBLIGATORIE) 0	1	263,87	0,00	0,00	0,00	263,87
2017	Z0666_S	SPESE PER MISSIONI DEL PERSONALE DELLA GIUNTA REGIONALE AL DI FUORI DEL LIMITE PREVISTO DALL' ART.6, C.12, DEL DL 78/2010. 0	1	919,82	0,00	0,00	0,00	919,82
2017	Z0765_S	RIMBORSO SPESE PER MISSIONI DEL PERSONALE DELLA GIUNTA REGIONALE ANCHE A TEMPO DETERMINATO - LR 15/6/1979 N.28- (SPESEOBBLIGATORIE) 0	1	55,35	0,00	0,00	0,00	55,35
2017	Z0766_S	SPESE PER MISSIONI DEL PERSONALE DELLA GIUNTA REGIONALE AL DI FUORI DEL LIMITE PREVISTO DALL' ART.6, C.12, DEL DL 78/2010. 0	1	38,90	0,00	0,00	0,00	38,90

Epf	Capitolo	Descrizione Capitolo	Titolo	Residuo Iniziale	Importo economie con atto	Tot Mandati al 31/12/2021	Importo economie da riaccertamento	Residuo da mantenere
2017	Z0863_S	IMPOSTA REGIONALE SULLE ATTIVITA' PRODUTTIVE SULL'AMMONTARE DELLE RETRIBUZIONI CORRISPOSTE AL PERSONALE DELLA GIUNTA REGIONALE ANCHE A TEMPO DETERMINATO. ART.10 D.LGS N.446/97- SPESA OBBLIGATA.	1	2.194,69	0,00	0,00	0,00	2.194,69
2017	Z0866_S	SPESE PER MISSIONI DEL PERSONALE DELLA GIUNTA REGIONALE AL DI FUORI DEL LIMITE PREVISTO DALL' ART.6, C.12, DEL DL 78/2010. 0	1	732,85	0,00	0,00	0,00	732,85
2017	Z0961_S	ONERI PREVIDENZIALI, ASSISTENZIALI ED ASSICURATIVI A CARICO DELLA REGIONE PER IL PERSONALE DELLA GIUNTA REGIONALE ANCHE A TEMPO DETERMINATO. L.R.16/12/1983 N. 46 (SPESA OBBLIGATORIA)	1	3.694,60	0,00	0,00	0,00	3.694,60
2017	Z0963_S	IMPOSTA REGIONALE SULLE ATTIVITA' PRODUTTIVE SULL'AMMONTARE DELLE RETRIBUZIONI CORRISPOSTE AL PERSONALE DELLA GIUNTA REGIONALE ANCHE A TEMPO DETERMINATO. ART.10 D.LGS N.446/97- SPESA OBBLIGATA.	1	27,78	0,00	0,00	0,00	27,78
2017	Z0966_S	SPESE PER MISSIONI DEL PERSONALE DELLA GIUNTA REGIONALE AL DI FUORI DEL LIMITE PREVISTO DALL' ART.6, C.12, DEL DL 78/2010. 0	1	2.398,28	0,00	0,00	0,00	2.398,28
2017	Z1061_S	ONERI PREVIDENZIALI, ASSISTENZIALI ED ASSICURATIVI A CARICO DELLA REGIONE PER IL PERSONALE DELLA GIUNTA REGIONALE ANCHE A TEMPO DETERMINATO. L.R.16/12/1983 N. 46 (SPESA OBBLIGATORIA)	1	2.938,46	0,00	0,00	0,00	2.938,46
2017	Z1065_S	RIMBORSO SPESE PER MISSIONI DEL PERSONALE DELLA GIUNTA REGIONALE ANCHE A TEMPO DETERMINATO - LR 15/6/1979 N.28- (SPESA OBBLIGATORIE) 0	1	288,50	0,00	0,00	0,00	288,50

Epf	Capitolo	Descrizione Capitolo	Titolo	Residuo Iniziale	Importo economie con atto	Tot Mandati al 31/12/2021	Importo economie da riaccertamento	Residuo da mantenere
2017	Z1066_S	SPESA PER MISSIONI DEL PERSONALE DELLA GIUNTA REGIONALE AL DI FUORI DEL LIMITE PREVISTO DALL' ART.6, C.12, DEL DL 78/2010. 0	1	170,61	0,00	0,00	0,00	170,61
2017	Z1161_S	ONERI PREVIDENZIALI, ASSISTENZIALI ED ASSICURATIVI A CARICO DELLA REGIONE PER IL PERSONALE DELLA GIUNTA REGIONALE ANCHE A TEMPO DETERMINATO. L.R.16/12/1983 N. 46 (SPESA OBBLIGATORIA)	1	346,88	0,00	0,00	0,00	346,88
2017	Z1165_S	RIMBORSO SPESE PER MISSIONI DEL PERSONALE DELLA GIUNTA REGIONALE ANCHE A TEMPO DETERMINATO - LR 15/6/1979 N.28- (SPESA OBBLIGATORIE) 0	1	46,05	0,00	0,00	0,00	46,05
2017	Z1166_S	SPESA PER MISSIONI DEL PERSONALE DELLA GIUNTA REGIONALE AL DI FUORI DEL LIMITE PREVISTO DALL' ART.6, C.12, DEL DL 78/2010. 0	1	27,68	0,00	0,00	0,00	27,68
2017	Z1261_S	ONERI PREVIDENZIALI, ASSISTENZIALI ED ASSICURATIVI A CARICO DELLA REGIONE PER IL PERSONALE DELLA GIUNTA REGIONALE ANCHE A TEMPO DETERMINATO. L.R.16/12/1983 N. 46 (SPESA OBBLIGATORIA)	1	495,52	0,00	0,00	0,00	495,52
2017	Z1263_S	IMPOSTA REGIONALE SULLE ATTIVITA' PRODUTTIVE SULL'AMMONTARE DELLE RETRIBUZIONI CORRISPOSTE AL PERSONALE DELLA GIUNTA REGIONALE ANCHE A TEMPO DETERMINATO. ART.10 D.LGS N.446/97- SPESA OBBLIGAT.	1	145,92	0,00	0,00	0,00	145,92
2017	Z1266_S	SPESA PER MISSIONI DEL PERSONALE DELLA GIUNTA REGIONALE AL DI FUORI DEL LIMITE PREVISTO DALL' ART.6, C.12, DEL DL 78/2010. 0	1	3,68	0,00	0,00	0,00	3,68

Epf	Capitolo	Descrizione Capitolo	Titolo	Residuo Iniziale	Importo economie con atto	Tot Mandati al 31/12/2021	Importo economie da riaccertamento	Residuo da mantenere
2017	Z1361_S	ONERI PREVIDENZIALI, ASSISTENZIALI ED ASSICURATIVI A CARICO DELLA REGIONE PER IL PERSONALE DELLA GIUNTA REGIONALE ANCHE A TEMPO DETERMINATO. L.R.16/12/1983 N. 46 (SPESA OBBLIGATORIA)	1	426,65	0,00	0,00	0,00	426,65
2017	Z1363_S	IMPOSTA REGIONALE SULLE ATTIVITA' PRODUTTIVE SULL'AMMONTARE DELLE RETRIBUZIONI CORRISPOSTE AL PERSONALE DELLA GIUNTA REGIONALE ANCHE A TEMPO DETERMINATO. ART.10 D.LGS N.446/97- SPESA OBBLIGAT.	1	124,79	0,00	0,00	0,00	124,79
2017	Z1366_S	SPESE PER MISSIONI DEL PERSONALE DELLA GIUNTA REGIONALE AL DI FUORI DEL LIMITE PREVISTO DALL' ART.6, C.12, DEL DL 78/2010. 0	1	3,40	0,00	0,00	0,00	3,40
2017	Z1461_S	ONERI PREVIDENZIALI, ASSISTENZIALI ED ASSICURATIVI A CARICO DELLA REGIONE PER IL PERSONALE DELLA GIUNTA REGIONALE ANCHE A TEMPO DETERMINATO. L.R.16/12/1983 N. 46 (SPESA OBBLIGATORIA)	1	1.363,41	0,00	0,00	0,00	1.363,41
2017	Z1465_S	RIMBORSO SPESE PER MISSIONI DEL PERSONALE DELLA GIUNTA REGIONALE ANCHE A TEMPO DETERMINATO - LR 15/6/1979 N.28- (SPESA OBBLIGATORIE) 0	1	168,63	0,00	0,00	0,00	168,63
2017	Z1466_S	SPESE PER MISSIONI DEL PERSONALE DELLA GIUNTA REGIONALE AL DI FUORI DEL LIMITE PREVISTO DALL' ART.6, C.12, DEL DL 78/2010. 0	1	100,53	0,00	0,00	0,00	100,53
2017	Z1561_S	ONERI PREVIDENZIALI, ASSISTENZIALI ED ASSICURATIVI A CARICO DELLA REGIONE PER IL PERSONALE DELLA GIUNTA REGIONALE ANCHE A TEMPO DETERMINATO. L.R.16/12/1983 N. 46 (SPESA OBBLIGATORIA)	1	999,47	0,00	0,00	0,00	999,47

Epf	Capitolo	Descrizione Capitolo	Titolo	Residuo Iniziale	Importo economie con atto	Tot Mandati al 31/12/2021	Importo economie da riaccertamento	Residuo da mantenere
2017	Z1565_S	RIMBORSO SPESE PER MISSIONI DEL PERSONALE DELLA GIUNTA REGIONALE ANCHE A TEMPO DETERMINATO - LR.15/6/1979 N.28- (SPESEOBBLIGATORIE) 0	1	112,59	0,00	0,00	0,00	112,59
2017	Z1566_S	SPESE PER MISSIONI DEL PERSONALE DELLA GIUNTA REGIONALE AL DI FUORI DEL LIMITE PREVISTO DALL' ART.6, C.12, DEL DL.78/2010. 0	1	69,44	0,00	0,00	0,00	69,44
2017	Z1661_S	ONERI PREVIDENZIALI, ASSISTENZIALI ED ASSICURATIVI A CARICO DELLA REGIONE PER IL PERSONALE DELLA GIUNTA REGIONALE ANCHE A TEMPO DETERMINATO. L.R.16/12/1983 N. 46 (SPESA OBBLIGATORIA)	1	1.719,53	0,00	0,00	0,00	1.719,53
2017	Z1665_S	RIMBORSO SPESE PER MISSIONI DEL PERSONALE DELLA GIUNTA REGIONALE ANCHE A TEMPO DETERMINATO - LR.15/6/1979 N.28- (SPESEOBBLIGATORIE) 0	1	146,72	0,00	0,00	0,00	146,72
2017	Z1666_S	SPESE PER MISSIONI DEL PERSONALE DELLA GIUNTA REGIONALE AL DI FUORI DEL LIMITE PREVISTO DALL' ART.6, C.12, DEL DL.78/2010. 0	1	84,11	0,00	0,00	0,00	84,11
2017	Z1761_S	ONERI PREVIDENZIALI, ASSISTENZIALI ED ASSICURATIVI A CARICO DELLA REGIONE PER IL PERSONALE DELLA GIUNTA REGIONALE ANCHE A TEMPO DETERMINATO. L.R.16/12/1983 N. 46 (SPESA OBBLIGATORIA)	1	491,83	0,00	0,00	0,00	491,83
2017	Z1762_S	ALTRI CONTRIBUTI SOCIALI A CARICO DELL'ENTE PER PERSONALE DELLA GIUNTA REGIONALE ANCHE A TEMPO DETERMINATO.L.R.16/12/1983 N. 46 (SPESA OBBLIGATORIA)	1	4,83	0,00	0,00	0,00	4,83

Epf	Capitolo	Descrizione Capitolo	Titolo	Residuo Iniziale	Importo economie con atto	Tot Mandati al 31/12/2021	Importo economie da riaccertamento	Residuo da mantenere
2017	Z1763_S	IMPOSTA REGIONALE SULLE ATTIVITA' PRODUTTIVE SULL'AMMONTARE DELLE RETRIBUZIONI CORRISPOSTE AL PERSONALE DELLA GIUNTA REGIONALE ANCHE A TEMPO DETERMINATO. ART.10 D.LGS N.446/97- SPESA OBBLIGATA.	1	144,81	0,00	0,00	0,00	144,81
2017	Z1766_S	SPESE PER MISSIONI DEL PERSONALE DELLA GIUNTA REGIONALE AL DI FUORI DEL LIMITE PREVISTO DALL' ART.6. C.12. DEL DL 78/2010. 0	1	3,67	0,00	0,00	0,00	3,67
2017	Z1861_S	ONERI PREVIDENZIALI, ASSISTENZIALI ED ASSICURATIVI A CARICO DELLA REGIONE PER IL PERSONALE DELLA GIUNTA REGIONALE ANCHE A TEMPO DETERMINATO. L.R.16/12/1983 N. 46 (SPESA OBBLIGATORIA)	1	1.522,85	0,00	0,00	0,00	1.522,85
2017	Z1866_S	SPESE PER MISSIONI DEL PERSONALE DELLA GIUNTA REGIONALE AL DI FUORI DEL LIMITE PREVISTO DALL' ART.6. C.12. DEL DL 78/2010. 0	1	81,63	0,00	0,00	0,00	81,63
2017	Z1961_S	ONERI PREVIDENZIALI, ASSISTENZIALI ED ASSICURATIVI A CARICO DELLA REGIONE PER IL PERSONALE DELLA GIUNTA REGIONALE ANCHE A TEMPO DETERMINATO. L.R.16/12/1983 N. 46 (SPESA OBBLIGATORIA)	1	3.758,33	0,00	0,00	0,00	3.758,33
2017	Z1966_S	SPESE PER MISSIONI DEL PERSONALE DELLA GIUNTA REGIONALE AL DI FUORI DEL LIMITE PREVISTO DALL' ART.6. C.12. DEL DL 78/2010. 0	1	268,92	0,00	0,00	0,00	268,92
2017	Z2061_S	ONERI PREVIDENZIALI, ASSISTENZIALI ED ASSICURATIVI A CARICO DELLA REGIONE PER IL PERSONALE DELLA GIUNTA REGIONALE ANCHE A TEMPO DETERMINATO. L.R.16/12/1983 N. 46 (SPESA OBBLIGATORIA)	1	2.110,34	0,00	0,00	0,00	2.110,34

Epf	Capitolo	Descrizione Capitolo	Titolo	Residuo Iniziale	Importo economie con atto	Tot Mandati al 31/12/2021	Importo economie da riaccertamento	Residuo da mantenere
2017	Z2066_S	SPESA PER MISSIONI DEL PERSONALE DELLA GIUNTA REGIONALE AL DI FUORI DEL LIMITE PREVISTO DALL' ART.6, C.12, DEL DL 78/2010. 0	1	149,37	0,00	0,00	0,00	149,37
2017	Z2161_S	ONERI PREVIDENZIALI, ASSISTENZIALI ED ASSICURATIVI A CARICO DELLA REGIONE PER IL PERSONALE DELLA GIUNTA REGIONALE ANCHE A TEMPO DETERMINATO. L.R.16/12/1983 N. 46 (SPESA OBBLIGATORIA)	1	1.126,13	0,00	0,00	0,00	1.126,13
2017	Z2165_S	RIMBORSO SPESE PER MISSIONI DEL PERSONALE DELLA GIUNTA REGIONALE ANCHE A TEMPO DETERMINATO - LR 15/6/1979 N.28- (SPESA OBBLIGATORIE) 0	1	159,37	0,00	0,00	0,00	159,37
2017	Z2166_S	SPESA PER MISSIONI DEL PERSONALE DELLA GIUNTA REGIONALE AL DI FUORI DEL LIMITE PREVISTO DALL' ART.6, C.12, DEL DL 78/2010. 0	1	97,87	0,00	0,00	0,00	97,87
2017	Z2265_S	RIMBORSO SPESE PER MISSIONI DEL PERSONALE DELLA GIUNTA REGIONALE ANCHE A TEMPO DETERMINATO - LR 15/6/1979 N.28- (SPESA OBBLIGATORIE) 0	1	21,04	0,00	0,00	0,00	21,04
2017	Z2266_S	SPESA PER MISSIONI DEL PERSONALE DELLA GIUNTA REGIONALE AL DI FUORI DEL LIMITE PREVISTO DALL' ART.6, C.12, DEL DL 78/2010. 0	1	10,16	0,00	0,00	0,00	10,16
2017	Z2361_S	ONERI PREVIDENZIALI, ASSISTENZIALI ED ASSICURATIVI A CARICO DELLA REGIONE PER IL PERSONALE DELLA GIUNTA REGIONALE ANCHE A TEMPO DETERMINATO. L.R.16/12/1983 N. 46 (SPESA OBBLIGATORIA)	1	6.059,88	0,00	0,00	0,00	6.059,88

Epf	Capitolo	Descrizione Capitolo	Titolo	Residuo Iniziale	Importo economie con atto	Tot Mandati al 31/12/2021	Importo economie da riaccertamento	Residuo da mantenere
2017	ZZ366_S	SPESA PER MISSIONI DEL PERSONALE DELLA GIUNTA REGIONALE AL DI FUORI DEL LIMITE PREVISTO DALL' ART.6, C.12, DEL DL 78/2010. 0	1	376,61	0,00	0,00	0,00	376,61
2017	ZZ461_S	ONERI PREVIDENZIALI, ASSISTENZIALI ED ASSICURATIVI A CARICO DELLA REGIONE PER IL PERSONALE DELLA GIUNTA REGIONALE ANCHE A TEMPO DETERMINATO. L.R.16/12/1983 N. 46 (SPESA OBBLIGATORIA)	1	558,87	0,00	0,00	0,00	558,87
2017	ZZ465_S	RIMBORSO SPESE PER MISSIONI DEL PERSONALE DELLA GIUNTA REGIONALE ANCHE A TEMPO DETERMINATO - LR 15/6/1979 N.28- (SPESA OBBLIGATORIE) 0	1	80,31	0,00	0,00	0,00	80,31
2017	ZZ466_S	SPESA PER MISSIONI DEL PERSONALE DELLA GIUNTA REGIONALE AL DI FUORI DEL LIMITE PREVISTO DALL' ART.6, C.12, DEL DL 78/2010. 0	1	46,39	0,00	0,00	0,00	46,39
2017	ZZ561_S	ONERI PREVIDENZIALI, ASSISTENZIALI ED ASSICURATIVI A CARICO DELLA REGIONE PER IL PERSONALE DELLA GIUNTA REGIONALE ANCHE A TEMPO DETERMINATO. L.R.16/12/1983 N. 46 (SPESA OBBLIGATORIA)	1	7.332,08	0,00	0,00	0,00	7.332,08
2017	ZZ565_S	RIMBORSO SPESE PER MISSIONI DEL PERSONALE DELLA GIUNTA REGIONALE ANCHE A TEMPO DETERMINATO - LR 15/6/1979 N.28- (SPESA OBBLIGATORIE) 0	1	193,21	0,00	0,00	0,00	193,21
2017	ZZ566_S	SPESA PER MISSIONI DEL PERSONALE DELLA GIUNTA REGIONALE AL DI FUORI DEL LIMITE PREVISTO DALL' ART.6, C.12, DEL DL 78/2010. 0	1	1.046,89	0,00	0,00	0,00	1.046,89

Epf	Capitolo	Descrizione Capitolo	Titolo	Residuo Iniziale	Importo economie con atto	Tot Mandati al 31/12/2021	Importo economie da riaccertamento	Residuo da mantenere
2017	ZZ661_S	ONERI PREVIDENZIALI, ASSISTENZIALI ED ASSICURATIVI A CARICO DELLA REGIONE PER IL PERSONALE DELLA GIUNTA REGIONALE ANCHE A TEMPO DETERMINATO. L.R.16/12/1983 N. 46 (SPESA OBBLIGATORIA)	1	2.331,69	0,00	0,00	0,00	2.331,69
2017	ZZ665_S	RIMBORSO SPESE PER MISSIONI DEL PERSONALE DELLA GIUNTA REGIONALE ANCHE A TEMPO DETERMINATO - LR 15/6/1979 N.28- (SPESE OBBLIGATORIE) 0	1	246,19	0,00	0,00	0,00	246,19
2017	ZZ666_S	SPESE PER MISSIONI DEL PERSONALE DELLA GIUNTA REGIONALE AL DI FUORI DEL LIMITE PREVISTO DALL' ART.6, C.12, DEL DL 78/2010. 0	1	150,27	0,00	0,00	0,00	150,27
2017	ZZ761_S	ONERI PREVIDENZIALI, ASSISTENZIALI ED ASSICURATIVI A CARICO DELLA REGIONE PER IL PERSONALE DELLA GIUNTA REGIONALE ANCHE A TEMPO DETERMINATO. L.R.16/12/1983 N. 46 (SPESA OBBLIGATORIA)	1	1.493,00	0,00	0,00	0,00	1.493,00
2017	ZZ765_S	RIMBORSO SPESE PER MISSIONI DEL PERSONALE DELLA GIUNTA REGIONALE ANCHE A TEMPO DETERMINATO - LR 15/6/1979 N.28- (SPESE OBBLIGATORIE) 0	1	140,73	0,00	0,00	0,00	140,73
2017	ZZ766_S	SPESE PER MISSIONI DEL PERSONALE DELLA GIUNTA REGIONALE AL DI FUORI DEL LIMITE PREVISTO DALL' ART.6, C.12, DEL DL 78/2010. 0	1	91,00	0,00	0,00	0,00	91,00
2017	ZZ861_S	ONERI PREVIDENZIALI, ASSISTENZIALI ED ASSICURATIVI A CARICO DELLA REGIONE PER IL PERSONALE DELLA GIUNTA REGIONALE ANCHE A TEMPO DETERMINATO. L.R.16/12/1983 N. 46 (SPESA OBBLIGATORIA)	1	15.931,81	0,00	0,00	0,00	15.931,81

Epf	Capitolo	Descrizione Capitolo	Titolo	Residuo Iniziale	Importo economie con atto	Tot Mandati al 31/12/2021	Importo economie da riaccertamento	Residuo da mantenere
2017	Z2865_S	RIMBORSO SPESE PER MISSIONI DEL PERSONALE DELLA GIUNTA REGIONALE ANCHE A TEMPO DETERMINATO - LR 15/6/1979 N.28- (SPESEOBBLIGATORIE) 0	1	796,86	0,00	0,00	0,00	796,86
2017	Z2866_S	SPESE PER MISSIONI DEL PERSONALE DELLA GIUNTA REGIONALE AL DI FUORI DEL LIMITE PREVISTO DALL' ART.6, C.12, DEL DL 78/2010. 0	1	928,70	0,00	0,00	0,00	928,70
2017	Z2963_S	IMPOSTA REGIONALE SULLE ATTIVITA' PRODUTTIVE SULL'AMMONTARE DELLE RETRIBUZIONI CORRISPOSTE AL PERSONALE DELLA GIUNTA REGIONALE ANCHE A TEMPO DETERMINATO. ART.10 D.LGS N.446/97- SPESA OBBLIGAT.	1	1.418,27	0,00	0,00	0,00	1.418,27
2017	Z2965_S	RIMBORSO SPESE PER MISSIONI DEL PERSONALE DELLA GIUNTA REGIONALE ANCHE A TEMPO DETERMINATO - LR 15/6/1979 N.28- (SPESEOBBLIGATORIE) 0	1	1.328,69	0,00	0,00	0,00	1.328,69
2017	Z2966_S	SPESE PER MISSIONI DEL PERSONALE DELLA GIUNTA REGIONALE AL DI FUORI DEL LIMITE PREVISTO DALL' ART.6, C.12, DEL DL 78/2010. 0	1	1.689,35	0,00	0,00	0,00	1.689,35
2017	Z3061_S	ONERI PREVIDENZIALI, ASSISTENZIALI ED ASSICURATIVI A CARICO DELLA REGIONE PER IL PERSONALE DELLA GIUNTA REGIONALE ANCHE A TEMPO DETERMINATO. L.R.16/12/1983 N. 46 (SPESA OBBLIGATORIA)	1	2.542,92	0,00	0,00	0,00	2.542,92
2017	Z3065_S	RIMBORSO SPESE PER MISSIONI DEL PERSONALE DELLA GIUNTA REGIONALE ANCHE A TEMPO DETERMINATO - LR 15/6/1979 N.28- (SPESEOBBLIGATORIE) 0	1	315,60	0,00	0,00	0,00	315,60

Epf	Capitolo	Descrizione Capitolo	Titolo	Residuo Iniziale	Importo economie con atto	Tot Mandati al 31/12/2021	Importo economie da riaccertamento	Residuo da mantenere
2017	Z3066_S	SPESA PER MISSIONI DEL PERSONALE DELLA GIUNTA REGIONALE AL DI FUORI DEL LIMITE PREVISTO DALL' ART.6, C.12, DEL DL 78/2010. 0	1	188,56	0,00	0,00	0,00	188,56
2017	Z3161_S	ONERI PREVIDENZIALI, ASSISTENZIALI ED ASSICURATIVI A CARICO DELLA REGIONE PER IL PERSONALE DELLA GIUNTA REGIONALE ANCHE A TEMPO DETERMINATO. L.R.16/12/1983 N. 46 (SPESA OBBLIGATORIA)	1	2.611,20	0,00	0,00	0,00	2.611,20
2017	Z3165_S	RIMBORSO SPESE PER MISSIONI DEL PERSONALE DELLA GIUNTA REGIONALE ANCHE A TEMPO DETERMINATO - LR 15/6/1979 N.28- (SPESA OBBLIGATORIE) 0	1	292,28	0,00	0,00	0,00	292,28
2017	Z3166_S	SPESA PER MISSIONI DEL PERSONALE DELLA GIUNTA REGIONALE AL DI FUORI DEL LIMITE PREVISTO DALL' ART.6, C.12, DEL DL 78/2010. 0	1	172,63	0,00	0,00	0,00	172,63
2017	Z3261_S	ONERI PREVIDENZIALI, ASSISTENZIALI ED ASSICURATIVI A CARICO DELLA REGIONE PER IL PERSONALE DELLA GIUNTA REGIONALE ANCHE A TEMPO DETERMINATO. L.R.16/12/1983 N. 46 (SPESA OBBLIGATORIA)	1	3.924,74	0,00	0,00	0,00	3.924,74
2017	Z3265_S	RIMBORSO SPESE PER MISSIONI DEL PERSONALE DELLA GIUNTA REGIONALE ANCHE A TEMPO DETERMINATO - LR 15/6/1979 N.28- (SPESA OBBLIGATORIE) 0	1	379,94	0,00	0,00	0,00	379,94
2017	Z3266_S	SPESA PER MISSIONI DEL PERSONALE DELLA GIUNTA REGIONALE AL DI FUORI DEL LIMITE PREVISTO DALL' ART.6, C.12, DEL DL 78/2010. 0	1	230,50	0,00	0,00	0,00	230,50

Epf	Capitolo	Descrizione Capitolo	Titolo	Residuo Iniziale	Importo economie con atto	Tot Mandati al 31/12/2021	Importo economie da riaccertamento	Residuo da mantenere
2017	Z3361_S	ONERI PREVIDENZIALI, ASSISTENZIALI ED ASSICURATIVI A CARICO DELLA REGIONE PER IL PERSONALE DELLA GIUNTA REGIONALE ANCHE A TEMPO DETERMINATO. L.R.16/12/1983 N. 46 (SPESA OBBLIGATORIA)	1	1.037,58	0,00	0,00	0,00	1.037,58
2017	Z3365_S	RIMBORSO SPESE PER MISSIONI DEL PERSONALE DELLA GIUNTA REGIONALE ANCHE A TEMPO DETERMINATO - LR 15/6/1979 N.28- (SPESE OBBLIGATORIE) 0	1	157,57	0,00	0,00	0,00	157,57
2017	Z3366_S	SPESE PER MISSIONI DEL PERSONALE DELLA GIUNTA REGIONALE AL DI FUORI DEL LIMITE PREVISTO DALL' ART.6, C.12, DEL DL 78/2010. 0	1	97,51	0,00	0,00	0,00	97,51
2017	Z3461_S	ONERI PREVIDENZIALI, ASSISTENZIALI ED ASSICURATIVI A CARICO DELLA REGIONE PER IL PERSONALE DELLA GIUNTA REGIONALE ANCHE A TEMPO DETERMINATO. L.R.16/12/1983 N. 46 (SPESA OBBLIGATORIA)	1	860,53	0,00	0,00	0,00	860,53
2017	Z3465_S	RIMBORSO SPESE PER MISSIONI DEL PERSONALE DELLA GIUNTA REGIONALE ANCHE A TEMPO DETERMINATO - LR 15/6/1979 N.28- (SPESE OBBLIGATORIE) 0	1	183,10	0,00	0,00	0,00	183,10
2017	Z3466_S	SPESE PER MISSIONI DEL PERSONALE DELLA GIUNTA REGIONALE AL DI FUORI DEL LIMITE PREVISTO DALL' ART.6, C.12, DEL DL 78/2010. 0	1	109,20	0,00	0,00	0,00	109,20
2017	Z3561_S	ONERI PREVIDENZIALI, ASSISTENZIALI ED ASSICURATIVI A CARICO DELLA REGIONE PER IL PERSONALE DELLA GIUNTA REGIONALE ANCHE A TEMPO DETERMINATO. L.R.16/12/1983 N. 46 (SPESA OBBLIGATORIA)	1	1.062,36	0,00	0,00	0,00	1.062,36

Epf	Capitolo	Descrizione Capitolo	Titolo	Residuo Iniziale	Importo economie con atto	Tot Mandati al 31/12/2021	Importo economie da riaccertamento	Residuo da mantenere
2017	Z3565_S	RIMBORSO SPESE PER MISSIONI DEL PERSONALE DELLA GIUNTA REGIONALE ANCHE A TEMPO DETERMINATO - LR 15/6/1979 N.28- (SPESEOBBLIGATORIE) 0	1	164,69	0,00	0,00	0,00	164,69
2017	Z3566_S	SPESE PER MISSIONI DEL PERSONALE DELLA GIUNTA REGIONALE AL DI FUORI DEL LIMITE PREVISTO DALL' ART.6, C.12, DEL DL 78/2010. 0	1	94,26	0,00	0,00	0,00	94,26
2017	Z3661_S	ONERI PREVIDENZIALI, ASSISTENZIALI ED ASSICURATIVI A CARICO DELLA REGIONE PER IL PERSONALE DELLA GIUNTA REGIONALE ANCHE A TEMPO DETERMINATO. L.R.16/12/1983 N. 46 (SPESA OBBLIGATORIA)	1	2.171,17	0,00	0,00	0,00	2.171,17
2017	Z3665_S	RIMBORSO SPESE PER MISSIONI DEL PERSONALE DELLA GIUNTA REGIONALE ANCHE A TEMPO DETERMINATO - LR 15/6/1979 N.28- (SPESEOBBLIGATORIE) 0	1	179,23	0,00	0,00	0,00	179,23
2017	Z3666_S	SPESE PER MISSIONI DEL PERSONALE DELLA GIUNTA REGIONALE AL DI FUORI DEL LIMITE PREVISTO DALL' ART.6, C.12, DEL DL 78/2010. 0	1	107,16	0,00	0,00	0,00	107,16
2017	Z3765_S	RIMBORSO SPESE PER MISSIONI DEL PERSONALE DELLA GIUNTA REGIONALE ANCHE A TEMPO DETERMINATO - LR 15/6/1979 N.28- (SPESEOBBLIGATORIE) 0	1	38,90	0,00	0,00	0,00	38,90
2017	Z3766_S	SPESE PER MISSIONI DEL PERSONALE DELLA GIUNTA REGIONALE AL DI FUORI DEL LIMITE PREVISTO DALL' ART.6, C.12, DEL DL 78/2010. 0	1	29,03	0,00	0,00	0,00	29,03

Epf	Capitolo	Descrizione Capitolo	Titolo	Residuo Iniziale	Importo economie con atto	Tot Mandati al 31/12/2021	Importo economie da riaccertamento	Residuo da mantenere
2017	Z3861_S	ONERI PREVIDENZIALI, ASSISTENZIALI ED ASSICURATIVI A CARICO DELLA REGIONE PER IL PERSONALE DELLA GIUNTA REGIONALE ANCHE A TEMPO DETERMINATO. L.R.16/12/1983 N. 46 (SPESA OBBLIGATORIA)	1	2.487,41	0,00	0,00	0,00	2.487,41
2017	Z3865_S	RIMBORSO SPESE PER MISSIONI DEL PERSONALE DELLA GIUNTA REGIONALE ANCHE A TEMPO DETERMINATO - LR 15/6/1979 N.28- (SPESE OBBLIGATORIE) 0	1	324,93	0,00	0,00	0,00	324,93
2017	Z3866_S	SPESE PER MISSIONI DEL PERSONALE DELLA GIUNTA REGIONALE AL DI FUORI DEL LIMITE PREVISTO DALL' ART.6, C.12, DEL DL 78/2010. 0	1	191,68	0,00	0,00	0,00	191,68
2017	Z3961_S	ONERI PREVIDENZIALI, ASSISTENZIALI ED ASSICURATIVI A CARICO DELLA REGIONE PER IL PERSONALE DELLA GIUNTA REGIONALE ANCHE A TEMPO DETERMINATO. L.R.16/12/1983 N. 46 (SPESA OBBLIGATORIA)	1	611,43	0,00	0,00	0,00	611,43
2017	Z3965_S	RIMBORSO SPESE PER MISSIONI DEL PERSONALE DELLA GIUNTA REGIONALE ANCHE A TEMPO DETERMINATO - LR 15/6/1979 N.28- (SPESE OBBLIGATORIE) 0	1	85,21	0,00	0,00	0,00	85,21
2017	Z3966_S	SPESE PER MISSIONI DEL PERSONALE DELLA GIUNTA REGIONALE AL DI FUORI DEL LIMITE PREVISTO DALL' ART.6, C.12, DEL DL 78/2010. 0	1	53,33	0,00	0,00	0,00	53,33
2017	Z4060_S	RETRIBUZIONI E TRATTAMENTO ACCESSORIO RICORRENTE AL PERSONALE DELLA GIUNTA REGIONALE, ANCHE A TEMPO DETERMINATO -LR 16/12/83 N.46- (SPESE OBBLIGATORIE)	1	6.634,13	0,00	0,00	0,00	6.634,13

Epf	Capitolo	Descrizione Capitolo	Titolo	Residuo Iniziale	Importo economie con atto	Tot Mandati al 31/12/2021	Importo economie da riaccertamento	Residuo da mantenere
2017	Z4061_S	ONERI PREVIDENZIALI, ASSISTENZIALI ED ASSICURATIVI A CARICO DELLA REGIONE PER IL PERSONALE DELLA GIUNTA REGIONALE ANCHE A TEMPO DETERMINATO. L.R.16/12/1983 N. 46 (SPESA OBBLIGATORIA)	1	15.396,44	0,00	0,00	0,00	15.396,44
2017	Z4065_S	RIMBORSO SPESE PER MISSIONI DEL PERSONALE DELLA GIUNTA REGIONALE ANCHE A TEMPO DETERMINATO - LR 15/6/1979 N.28- (SPESA OBBLIGATORIE)0	1	462,41	0,00	0,00	0,00	462,41
2017	Z4066_S	SPESE PER MISSIONI DEL PERSONALE DELLA GIUNTA REGIONALE AL DI FUORI DEL LIMITE PREVISTO DALL' ART.6, C.12, DEL DL 78/2010. 0	1	417,97	0,00	0,00	0,00	417,97
2017	Z4161_S	ONERI PREVIDENZIALI, ASSISTENZIALI ED ASSICURATIVI A CARICO DELLA REGIONE PER IL PERSONALE DELLA GIUNTA REGIONALE ANCHE A TEMPO DETERMINATO. L.R.16/12/1983 N. 46 (SPESA OBBLIGATORIA)	1	14.536,15	0,00	0,00	0,00	14.536,15
2017	Z4163_S	IMPOSTA REGIONALE SULLE ATTIVITA' PRODUTTIVE SULL'AMMONTARE DELLE RETRIBUZIONI CORRISPOSTE AL PERSONALE DELLA GIUNTA REGIONALE ANCHE A TEMPO DETERMINATO. ART.10 D.LGS N.446/97- SPESA OBBLIGAT.	1	368,73	0,00	0,00	0,00	368,73
2017	Z4166_S	SPESE PER MISSIONI DEL PERSONALE DELLA GIUNTA REGIONALE AL DI FUORI DEL LIMITE PREVISTO DALL' ART.6, C.12, DEL DL 78/2010. 0	1	798,55	0,00	0,00	0,00	798,55
2017	Z4261_S	ONERI PREVIDENZIALI, ASSISTENZIALI ED ASSICURATIVI A CARICO DELLA REGIONE PER IL PERSONALE DELLA GIUNTA REGIONALE ANCHE A TEMPO DETERMINATO. L.R.16/12/1983 N. 46 (SPESA OBBLIGATORIA)	1	1.054,98	0,00	0,00	0,00	1.054,98

Epf	Capitolo	Descrizione Capitolo	Titolo	Residuo Iniziale	Importo economie con atto	Tot Mandati al 31/12/2021	Importo economie da riaccertamento	Residuo da mantenere
2017	Z4265_S	RIMBORSO SPESE PER MISSIONI DEL PERSONALE DELLA GIUNTA REGIONALE ANCHE A TEMPO DETERMINATO - LR.15/6/1979 N.28- (SPESEOBBLIGATORIE) 0	1	59,04	0,00	0,00	0,00	59,04
2017	Z4266_S	SPESE PER MISSIONI DEL PERSONALE DELLA GIUNTA REGIONALE AL DI FUORI DEL LIMITE PREVISTO DALL' ART.6, C.12, DEL DL.78/2010. 0	1	35,59	0,00	0,00	0,00	35,59
2017	Z4361_S	ONERI PREVIDENZIALI, ASSISTENZIALI ED ASSICURATIVI A CARICO DELLA REGIONE PER IL PERSONALE DELLA GIUNTA REGIONALE ANCHE A TEMPO DETERMINATO. L.R.16/12/1983 N. 46 (SPESA OBBLIGATORIA)	1	1.584,01	0,00	0,00	0,00	1.584,01
2017	Z4366_S	SPESE PER MISSIONI DEL PERSONALE DELLA GIUNTA REGIONALE AL DI FUORI DEL LIMITE PREVISTO DALL' ART.6, C.12, DEL DL.78/2010. 0	1	91,37	0,00	0,00	0,00	91,37
2017	Z4461_S	ONERI PREVIDENZIALI, ASSISTENZIALI ED ASSICURATIVI A CARICO DELLA REGIONE PER IL PERSONALE DELLA GIUNTA REGIONALE ANCHE A TEMPO DETERMINATO. L.R.16/12/1983 N. 46 (SPESA OBBLIGATORIA)	1	623,24	0,00	0,00	0,00	623,24
2017	Z4465_S	RIMBORSO SPESE PER MISSIONI DEL PERSONALE DELLA GIUNTA REGIONALE ANCHE A TEMPO DETERMINATO - LR.15/6/1979 N.28- (SPESEOBBLIGATORIE) 0	1	55,51	0,00	0,00	0,00	55,51
2017	Z4466_S	SPESE PER MISSIONI DEL PERSONALE DELLA GIUNTA REGIONALE AL DI FUORI DEL LIMITE PREVISTO DALL' ART.6, C.12, DEL DL.78/2010. 0	1	35,52	0,00	0,00	0,00	35,52

Epf	Capitolo	Descrizione Capitolo	Titolo	Residuo Iniziale	Importo economie con atto	Tot Mandati al 31/12/2021	Importo economie da riaccertamento	Residuo da mantenere
2017	Z4561_S	ONERI PREVIDENZIALI, ASSISTENZIALI ED ASSICURATIVI A CARICO DELLA REGIONE PER IL PERSONALE DELLA GIUNTA REGIONALE ANCHE A TEMPO DETERMINATO. L.R.16/12/1983 N. 46 (SPESA OBBLIGATORIA)	1	4.954,79	0,00	0,00	0,00	4.954,79
2017	Z4566_S	SPESE PER MISSIONI DEL PERSONALE DELLA GIUNTA REGIONALE AL DI FUORI DEL LIMITE PREVISTO DALL' ART.6, C.12, DEL DL 78/2010. 0	1	303,39	0,00	0,00	0,00	303,39
2017	Z4661_S	ONERI PREVIDENZIALI, ASSISTENZIALI ED ASSICURATIVI A CARICO DELLA REGIONE PER IL PERSONALE DELLA GIUNTA REGIONALE ANCHE A TEMPO DETERMINATO. L.R.16/12/1983 N. 46 (SPESA OBBLIGATORIA)	1	1.383,80	0,00	0,00	0,00	1.383,80
2017	Z4665_S	RIMBORSO SPESE PER MISSIONI DEL PERSONALE DELLA GIUNTA REGIONALE ANCHE A TEMPO DETERMINATO - LR 15/6/1979 N.28- (SPES/OBBLIGATORIE)0	1	101,01	0,00	0,00	0,00	101,01
2017	Z4666_S	SPESE PER MISSIONI DEL PERSONALE DELLA GIUNTA REGIONALE AL DI FUORI DEL LIMITE PREVISTO DALL' ART.6, C.12, DEL DL 78/2010. 0	1	56,49	0,00	0,00	0,00	56,49
2017	Z4761_S	ONERI PREVIDENZIALI, ASSISTENZIALI ED ASSICURATIVI A CARICO DELLA REGIONE PER IL PERSONALE DELLA GIUNTA REGIONALE ANCHE A TEMPO DETERMINATO. L.R.16/12/1983 N. 46 (SPESA OBBLIGATORIA)	1	1.782,24	0,00	0,00	0,00	1.782,24
2017	Z4766_S	SPESE PER MISSIONI DEL PERSONALE DELLA GIUNTA REGIONALE AL DI FUORI DEL LIMITE PREVISTO DALL' ART.6, C.12, DEL DL 78/2010. 0	1	84,37	0,00	0,00	0,00	84,37

Epf	Capitolo	Descrizione Capitolo	Titolo	Residuo Iniziale	Importo economie con atto	Tot Mandati al 31/12/2021	Importo economie da riaccertamento	Residuo da mantenere
2017	Z4863_S	IMPOSTA REGIONALE SULLE ATTIVITA' PRODUTTIVE SULL'AMMONTARE DELLE RETRIBUZIONI CORRISPOSTE AL PERSONALE DELLA GIUNTA REGIONALE ANCHE A TEMPO DETERMINATO. ART.10 D.LGS N.446/97- SPESA OBBLIGAT.	1	1.357,15	0,00	0,00	0,00	1.357,15
2017	Z4866_S	SPESE PER MISSIONI DEL PERSONALE DELLA GIUNTA REGIONALE AL DI FUORI DEL LIMITE PREVISTO DALL' ART.6, C.12, DEL DL 78/2010. 0	1	925,79	0,00	0,00	0,00	925,79
2017	Z4961_S	ONERI PREVIDENZIALI, ASSISTENZIALI ED ASSICURATIVI A CARICO DELLA REGIONE PER IL PERSONALE DELLA GIUNTA REGIONALE ANCHE A TEMPO DETERMINATO. L.R.16/12/1983 N. 46 (SPESA OBBLIGATORIA)	1	874,44	0,00	0,00	0,00	874,44
2017	Z4965_S	RIMBORSO SPESE PER MISSIONI DEL PERSONALE DELLA GIUNTA REGIONALE ANCHE A TEMPO DETERMINATO - LR 15/6/1979 N.28- (SPESA OBBLIGATORIE) 0	1	56,77	0,00	0,00	0,00	56,77
2017	Z4966_S	SPESE PER MISSIONI DEL PERSONALE DELLA GIUNTA REGIONALE AL DI FUORI DEL LIMITE PREVISTO DALL' ART.6, C.12, DEL DL 78/2010. 0	1	29,82	0,00	0,00	0,00	29,82
2017	Z5061_S	ONERI PREVIDENZIALI, ASSISTENZIALI ED ASSICURATIVI A CARICO DELLA REGIONE PER IL PERSONALE DELLA GIUNTA REGIONALE ANCHE A TEMPO DETERMINATO. L.R.16/12/1983 N. 46 (SPESA OBBLIGATORIA)	1	1.135,80	0,00	0,00	0,00	1.135,80
2017	Z5065_S	RIMBORSO SPESE PER MISSIONI DEL PERSONALE DELLA GIUNTA REGIONALE ANCHE A TEMPO DETERMINATO - LR 15/6/1979 N.28- (SPESA OBBLIGATORIE) 0	1	125,79	0,00	0,00	0,00	125,79

Epf	Capitolo	Descrizione Capitolo	Titolo	Residuo Iniziale	Importo economie con atto	Tot Mandati al 31/12/2021	Importo economie da riaccertamento	Residuo da mantenere
2017	Z5066_S	SPESA PER MISSIONI DEL PERSONALE DELLA GIUNTA REGIONALE AL DI FUORI DEL LIMITE PREVISTO DALL' ART.6, C.12, DEL DL 78/2010. 0	1	73,34	0,00	0,00	0,00	73,34
2017	Z5161_S	ONERI PREVIDENZIALI, ASSISTENZIALI ED ASSICURATIVI A CARICO DELLA REGIONE PER IL PERSONALE DELLA GIUNTA REGIONALE ANCHE A TEMPO DETERMINATO. L.R.16/12/1983 N. 46 (SPESA OBBLIGATORIA)	1	7.356,53	0,00	0,00	0,00	7.356,53
2017	Z5165_S	RIMBORSO SPESE PER MISSIONI DEL PERSONALE DELLA GIUNTA REGIONALE ANCHE A TEMPO DETERMINATO - LR 15/6/1979 N.28- (SPESA OBBLIGATORIE) 0	1	35,27	0,00	0,00	0,00	35,27
2017	Z5166_S	SPESA PER MISSIONI DEL PERSONALE DELLA GIUNTA REGIONALE AL DI FUORI DEL LIMITE PREVISTO DALL' ART.6, C.12, DEL DL 78/2010. 0	1	455,63	0,00	0,00	0,00	455,63
2017	Z5261_S	ONERI PREVIDENZIALI, ASSISTENZIALI ED ASSICURATIVI A CARICO DELLA REGIONE PER IL PERSONALE DELLA GIUNTA REGIONALE ANCHE A TEMPO DETERMINATO. L.R.16/12/1983 N. 46 (SPESA OBBLIGATORIA)	1	2.467,55	0,00	0,00	0,00	2.467,55
2017	Z5265_S	RIMBORSO SPESE PER MISSIONI DEL PERSONALE DELLA GIUNTA REGIONALE ANCHE A TEMPO DETERMINATO - LR 15/6/1979 N.28- (SPESA OBBLIGATORIE) 0	1	141,63	0,00	0,00	0,00	141,63
2017	Z5266_S	SPESA PER MISSIONI DEL PERSONALE DELLA GIUNTA REGIONALE AL DI FUORI DEL LIMITE PREVISTO DALL' ART.6, C.12, DEL DL 78/2010. 0	1	167,02	0,00	0,00	0,00	167,02

Epf	Capitolo	Descrizione Capitolo	Titolo	Residuo Iniziale	Importo economie con atto	Tot Mandati al 31/12/2021	Importo economie da riaccertamento	Residuo da mantenere
2017	Z5361_S	ONERI PREVIDENZIALI, ASSISTENZIALI ED ASSICURATIVI A CARICO DELLA REGIONE PER IL PERSONALE DELLA GIUNTA REGIONALE ANCHE A TEMPO DETERMINATO. L.R.16/12/1983 N. 46 (SPESA OBBLIGATORIA)	1	1.219,41	0,00	0,00	0,00	1.219,41
2017	Z5365_S	RIMBORSO SPESE PER MISSIONI DEL PERSONALE DELLA GIUNTA REGIONALE ANCHE A TEMPO DETERMINATO - LR 15/6/1979 N.28- (SPESE OBBLIGATORIE) 0	1	66,21	0,00	0,00	0,00	66,21
2017	Z5366_S	SPESE PER MISSIONI DEL PERSONALE DELLA GIUNTA REGIONALE AL DI FUORI DEL LIMITE PREVISTO DALL' ART.6, C.12, DEL DL 78/2010. 0	1	42,97	0,00	0,00	0,00	42,97
2017	Z5461_S	ONERI PREVIDENZIALI, ASSISTENZIALI ED ASSICURATIVI A CARICO DELLA REGIONE PER IL PERSONALE DELLA GIUNTA REGIONALE ANCHE A TEMPO DETERMINATO. L.R.16/12/1983 N. 46 (SPESA OBBLIGATORIA)	1	2.563,75	0,00	0,00	0,00	2.563,75
2017	Z5465_S	RIMBORSO SPESE PER MISSIONI DEL PERSONALE DELLA GIUNTA REGIONALE ANCHE A TEMPO DETERMINATO - LR 15/6/1979 N.28- (SPESE OBBLIGATORIE) 0	1	102,68	0,00	0,00	0,00	102,68
2017	Z5466_S	SPESE PER MISSIONI DEL PERSONALE DELLA GIUNTA REGIONALE AL DI FUORI DEL LIMITE PREVISTO DALL' ART.6, C.12, DEL DL 78/2010. 0	1	162,37	0,00	0,00	0,00	162,37
2017	Z5561_S	ONERI PREVIDENZIALI, ASSISTENZIALI ED ASSICURATIVI A CARICO DELLA REGIONE PER IL PERSONALE DELLA GIUNTA REGIONALE ANCHE A TEMPO DETERMINATO. L.R.16/12/1983 N. 46 (SPESA OBBLIGATORIA)	1	4.769,93	0,00	0,00	0,00	4.769,93

Epf	Capitolo	Descrizione Capitolo	Titolo	Residuo Iniziale	Importo economie con atto	Tot Mandati al 31/12/2021	Importo economie da riaccertamento	Residuo da mantenere
2017	Z5566_S	SPESA PER MISSIONI DEL PERSONALE DELLA GIUNTA REGIONALE AL DI FUORI DEL LIMITE PREVISTO DALL' ART.6, C.12, DEL DL 78/2010. 0	1	283,10	0,00	0,00	0,00	283,10
2017	Z5661_S	ONERI PREVIDENZIALI, ASSISTENZIALI ED ASSICURATIVI A CARICO DELLA REGIONE PER IL PERSONALE DELLA GIUNTA REGIONALE ANCHE A TEMPO DETERMINATO. L.R.16/12/1983 N. 46 (SPESA OBBLIGATORIA)	1	4.186,78	0,00	0,00	0,00	4.186,78
2017	Z5666_S	SPESA PER MISSIONI DEL PERSONALE DELLA GIUNTA REGIONALE AL DI FUORI DEL LIMITE PREVISTO DALL' ART.6, C.12, DEL DL 78/2010. 0	1	257,80	0,00	0,00	0,00	257,80
2017	Z5761_S	ONERI PREVIDENZIALI, ASSISTENZIALI ED ASSICURATIVI A CARICO DELLA REGIONE PER IL PERSONALE DELLA GIUNTA REGIONALE ANCHE A TEMPO DETERMINATO. L.R.16/12/1983 N. 46 (SPESA OBBLIGATORIA)	1	12.142,34	0,00	0,00	0,00	12.142,34
2017	Z5766_S	SPESA PER MISSIONI DEL PERSONALE DELLA GIUNTA REGIONALE AL DI FUORI DEL LIMITE PREVISTO DALL' ART.6, C.12, DEL DL 78/2010. 0	1	771,18	0,00	0,00	0,00	771,18
2017	Z5861_S	ONERI PREVIDENZIALI, ASSISTENZIALI ED ASSICURATIVI A CARICO DELLA REGIONE PER IL PERSONALE DELLA GIUNTA REGIONALE ANCHE A TEMPO DETERMINATO. L.R.16/12/1983 N. 46 (SPESA OBBLIGATORIA)	1	4.588,91	0,00	0,00	0,00	4.588,91
2017	Z5866_S	SPESA PER MISSIONI DEL PERSONALE DELLA GIUNTA REGIONALE AL DI FUORI DEL LIMITE PREVISTO DALL' ART.6, C.12, DEL DL 78/2010. 0	1	259,44	0,00	0,00	0,00	259,44

Epf	Capitolo	Descrizione Capitolo	Titolo	Residuo Iniziale	Importo economie con atto	Tot Mandati al 31/12/2021	Importo economie da riaccertamento	Residuo da mantenere
2017	Z5961_S	ONERI PREVIDENZIALI, ASSISTENZIALI ED ASSICURATIVI A CARICO DELLA REGIONE PER IL PERSONALE DELLA GIUNTA REGIONALE ANCHE A TEMPO DETERMINATO. L.R.16/12/1983 N. 46 (SPESA OBBLIGATORIA)	1	33.415,86	0,00	0,00	0,00	33.415,86
2017	Z5963_S	IMPOSTA REGIONALE SULLE ATTIVITA' PRODUTTIVE SULL'AMMONTARE DELLE RETRIBUZIONI CORRISPOSTE AL PERSONALE DELLA GIUNTA REGIONALE ANCHE A TEMPO DETERMINATO. ART.10 D.LGS N.446/97-SPESA OBBLIGAT.	1	1.102,27	0,00	0,00	0,00	1.102,27
2017	Z5966_S	SPESE PER MISSIONI DEL PERSONALE DELLA GIUNTA REGIONALE AL DI FUORI DEL LIMITE PREVISTO DALL' ART.6, C.12, DEL DL 78/2010. 0	1	1.592,74	0,00	0,00	0,00	1.592,74
2017	Z6061_S	ONERI PREVIDENZIALI, ASSISTENZIALI ED ASSICURATIVI A CARICO DELLA REGIONE PER IL PERSONALE DELLA GIUNTA REGIONALE ANCHE A TEMPO DETERMINATO. L.R.16/12/1983 N. 46 (SPESA OBBLIGATORIA)	1	5.671,44	0,00	0,00	0,00	5.671,44
2017	Z6066_S	SPESE PER MISSIONI DEL PERSONALE DELLA GIUNTA REGIONALE AL DI FUORI DEL LIMITE PREVISTO DALL' ART.6, C.12, DEL DL 78/2010. 0	1	511,17	0,00	0,00	0,00	511,17
2017	Z6161_S	ONERI PREVIDENZIALI, ASSISTENZIALI ED ASSICURATIVI A CARICO DELLA REGIONE PER IL PERSONALE DELLA GIUNTA REGIONALE ANCHE A TEMPO DETERMINATO. L.R.16/12/1983 N. 46 (SPESA OBBLIGATORIA)	1	4.165,53	0,00	0,00	0,00	4.165,53
2017	Z6166_S	SPESE PER MISSIONI DEL PERSONALE DELLA GIUNTA REGIONALE AL DI FUORI DEL LIMITE PREVISTO DALL' ART.6, C.12, DEL DL 78/2010. 0	1	267,23	0,00	0,00	0,00	267,23

Epf	Capitolo	Descrizione Capitolo	Titolo	Residuo Iniziale	Importo economie con atto	Tot Mandati al 31/12/2021	Importo economie da riaccertamento	Residuo da mantenere
2017	Z6261_S	ONERI PREVIDENZIALI, ASSISTENZIALI ED ASSICURATIVI A CARICO DELLA REGIONE PER IL PERSONALE DELLA GIUNTA REGIONALE ANCHE A TEMPO DETERMINATO. L.R.16/12/1983 N. 46 (SPESA OBBLIGATORIA)	1	3.707,40	0,00	0,00	0,00	3.707,40
2017	Z6266_S	SPESE PER MISSIONI DEL PERSONALE DELLA GIUNTA REGIONALE AL DI FUORI DEL LIMITE PREVISTO DALL' ART.6, C.12, DEL DL 78/2010. 0	1	222,92	0,00	0,00	0,00	222,92
2017	Z6361_S	ONERI PREVIDENZIALI, ASSISTENZIALI ED ASSICURATIVI A CARICO DELLA REGIONE PER IL PERSONALE DELLA GIUNTA REGIONALE ANCHE A TEMPO DETERMINATO. L.R.16/12/1983 N. 46 (SPESA OBBLIGATORIA)	1	576,44	0,00	0,00	0,00	576,44
2017	Z6365_S	RIMBORSO SPESE PER MISSIONI DEL PERSONALE DELLA GIUNTA REGIONALE ANCHE A TEMPO DETERMINATO - LR 15/6/1979 N.28- (SPESE OBBLIGATORIE) 0	1	121,07	0,00	0,00	0,00	121,07
2017	Z6366_S	SPESE PER MISSIONI DEL PERSONALE DELLA GIUNTA REGIONALE AL DI FUORI DEL LIMITE PREVISTO DALL' ART.6, C.12, DEL DL 78/2010. 0	1	67,72	0,00	0,00	0,00	67,72
2017	Z6461_S	ONERI PREVIDENZIALI, ASSISTENZIALI ED ASSICURATIVI A CARICO DELLA REGIONE PER IL PERSONALE DELLA GIUNTA REGIONALE ANCHE A TEMPO DETERMINATO. L.R.16/12/1983 N. 46 (SPESA OBBLIGATORIA)	1	2.391,96	0,00	0,00	0,00	2.391,96
2017	Z6465_S	RIMBORSO SPESE PER MISSIONI DEL PERSONALE DELLA GIUNTA REGIONALE ANCHE A TEMPO DETERMINATO - LR 15/6/1979 N.28- (SPESE OBBLIGATORIE) 0	1	203,22	0,00	0,00	0,00	203,22

Epf	Capitolo	Descrizione Capitolo	Titolo	Residuo Iniziale	Importo economie con atto	Tot Mandati al 31/12/2021	Importo economie da riaccertamento	Residuo da mantenere
2017	Z6466_S	SPESA PER MISSIONI DEL PERSONALE DELLA GIUNTA REGIONALE AL DI FUORI DEL LIMITE PREVISTO DALL' ART.6, C.12, DEL DL 78/2010. 0	1	119,80	0,00	0,00	0,00	119,80
2017	Z6561_S	ONERI PREVIDENZIALI, ASSISTENZIALI ED ASSICURATIVI A CARICO DELLA REGIONE PER IL PERSONALE DELLA GIUNTA REGIONALE ANCHE A TEMPO DETERMINATO. L.R.16/12/1983 N. 46 (SPESA OBBLIGATORIA)	1	4.426,64	0,00	0,00	0,00	4.426,64
2017	Z6565_S	RIMBORSO SPESE PER MISSIONI DEL PERSONALE DELLA GIUNTA REGIONALE ANCHE A TEMPO DETERMINATO - LR 15/6/1979 N.28- (SPESA OBBLIGATORIE) 0	1	423,91	0,00	0,00	0,00	423,91
2017	Z6566_S	SPESA PER MISSIONI DEL PERSONALE DELLA GIUNTA REGIONALE AL DI FUORI DEL LIMITE PREVISTO DALL' ART.6, C.12, DEL DL 78/2010. 0	1	257,11	0,00	0,00	0,00	257,11
2017	Z6661_S	ONERI PREVIDENZIALI, ASSISTENZIALI ED ASSICURATIVI A CARICO DELLA REGIONE PER IL PERSONALE DELLA GIUNTA REGIONALE ANCHE A TEMPO DETERMINATO. L.R.16/12/1983 N. 46 (SPESA OBBLIGATORIA)	1	488,70	0,00	0,00	0,00	488,70
2017	Z6665_S	RIMBORSO SPESE PER MISSIONI DEL PERSONALE DELLA GIUNTA REGIONALE ANCHE A TEMPO DETERMINATO - LR 15/6/1979 N.28- (SPESA OBBLIGATORIE) 0	1	22,83	0,00	0,00	0,00	22,83
2017	Z6666_S	SPESA PER MISSIONI DEL PERSONALE DELLA GIUNTA REGIONALE AL DI FUORI DEL LIMITE PREVISTO DALL' ART.6, C.12, DEL DL 78/2010. 0	1	19,87	0,00	0,00	0,00	19,87

Epf	Capitolo	Descrizione Capitolo	Titolo	Residuo Iniziale	Importo economie con atto	Tot Mandati al 31/12/2021	Importo economie da riaccertamento	Residuo da mantenere
2018	00180_S	SPESA PER IL FUNZIONAMENTO DELLA STRUTTURA DI SUPPORTO AL PRESIDENTE DELLA GIUNTA REGIONALE- L.R.23.3.2000 N.26. SPESA OBBLIGATORIA. - LAVORO FLESSIBILE	1	0,12	0,00	0,00	0,00	0,12
		IMPOSTA REGIONALE SULLE ATTIVITA' PRODUTTIVE (SULL'AMMONTARE DELLE RETRIBUZIONI CORRISPOSTE AL PERSONALE DIPENDENTE, DEI REDDITI ASSIMILATI E DELLE COLLABORAZIONI COORDINATE E CONTINUATIVE) DELL'AGIUNTA REG.-ART.10 D.LGS N.446/97- SPESA OBBLIGAT.	1	569,62	0,00	0,00	0,00	569,62
2018	00279_S							
		FONDO PER IL MIGLIORAMENTO DELL'EFFICIENZA DEI SERVIZI DELLA GIUNTA REGIONALE- ART. 15, CCNL01/04/1999 - SPESA OBBLIGATORIA.	1	1.013,68	0,00	0,00	0,00	1.013,68
2018	00282_S							
		COMPENSI AL PERSONALE DELLA GIUNTA REGIONALE PER LA PRESTAZIONE DI LAVORO STRAORDINARIO-(ART.14CCNL 1998/2001-) SPESA OBBLIGATORIE-	1	4.300,10	0,00	0,00	0,00	4.300,10
2018	00295_S							
		FONDO RETRIBUZIONE DI POSIZIONE E RISULTATO DEL PERSONALE DELLA GIUNTA REGIONALE. SPESA OBBLIGATORIA.	1	6.701,50	0,00	0,00	0,00	6.701,50
2018	00296_S							
		SPESA PER TRANSAZIONI, TENTATIVI OBBLIGATORI DI CONCILIAZIONE E OTTEMPERANZE GIURIDICHE CON IL PERSONALE. SPESA OBBLIGATORIA.	1	1.271,44	0,00	0,00	0,00	1.271,44
2018	00351_S							
		SPESA PER LA TELEFONIA. SPESA OBBLIGATORIE. - UTENZE E CANONI	1	18.465,63	0,00	18.465,00	0,63	0,00

Epf	Capitolo	Descrizione Capitolo	Titolo	Residuo Iniziale	Importo economie con atto	Tot Mandati al 31/12/2021	Importo economie da riaccertamento	Residuo da mantenere
2018	00400 _S	MANUTENZIONE, RIPARAZIONE ED ADEGUAMENTO IMMOBILI, IMPIANTI ED INFRASTRUTTURE (SPESE OBBLIGATORIE)	1	3.293,16	0,00	1.071,25	151,14	2.070,77
2018	00440 _S	SPESE PER ILLUMINAZIONE RISCALDAMENTO ACQUA PULIZIA LOCALI E SPESE CONDOMINIALI (SPESE OBBLIGATORIE)	1	15.959,32	0,00	0,00	0,00	15.959,32
2018	00461 _S	SPESE PER LA COPERTURA ASSICURATIVA DI PERSONE E MEZZI REGIONALI. SPESA OBBLIGATORIA.	1	2.574,40	0,00	0,00	0,00	2.574,40
2018	00540 _S	SPESE PER TRASPORTI E FACCHINAGGI (SPESE OBBLIGATORIE)	1	56.509,39	0,00	8.591,84	0,00	47.917,55
2018	00620 _S	SPESE LEGALI E PERITALI - SPESE OBBLIGATORIE	1	200,00	0,00	0,00	200,00	0,00
2018	00660 _S	SPESE PER SERVIZI RESI AL TESORIERE (SPESE OBBLIGATORIE)	1	14.863,31	0,00	0,00	0,00	14.863,31
2018	00680 _S	SPESE PER LA GESTIONE DEI TRIBUTI REGIONALI IVI INCLUSA L'ASSISTENZA AI CONTRIBUENTI (SPESE OBBLIGATORIE)	1	34.403,39	0,00	0,00	10.635,24	23.768,15

Epf	Capitolo	Descrizione Capitolo	Titolo	Residuo Iniziale	Importo economie con atto	Tot Mandati al 31/12/2021	Importo economie da riaccertamento	Residuo da mantenere
2018	00682_S	AGGI DI RISCOSSIONE E SPESE PER PROCEDURE ESECUTIVE E PER L'ACCERTAMENTO DELLE ENTRATE	1	18.109,20	0,00	2.238,36	0,00	15.870,84
2018	00845_S	ONERI PER QUOTE ASSOCIATIVE AD ENTI ED ASSOCIAZIONI. L.R. 19.7.79, N.34 - ART.8 L.R. 7.4.82 N.17.	1	31.000,00	0,00	0,00	0,00	31.000,00
2018	00937_S	SPESE DI INVESTIMENTO CONNESSE ALLO SVOLGIMENTO DEI SERVIZI PER IL DIRITTO ALLO STUDIO UNIVERSITARIO - ART. 18.C. 3. LETT. A) L.R. 28/03/2006, N. 6 CONTRIB. INVEST. AMM. LOCALI	2	11.331,13	0,00	11.331,13	0,00	0,00
2018	00947_S	SPESE PER LA PROMOZIONE DELLA QUALIFICAZIONE DEL SISTEMA DEI SERVIZI SOCIO-EDUCATIVI PER LA PRIMA INFANZIA DI CUI ALL'ART.13. DELLA L.R. 22/12/2005. N. 30. - TRASFER. CORRENTI AMM.NI LOCALI	1	7.500,00	0,00	0,00	0,00	7.500,00
2018	00983_S	SPESE PER SISTEMA MUSEALE REG. E PER LA SALVAGUARDIA E VALORIZZAZ. DEI BENI CULTUR. CONNESSI- FINALITA' ART. 12, COMMA 1, L.R. 22.12.03 N.24 E SS.MM. E II. - TRASFER. CORRENTI AMM.NI LOCALI	1	800,00	0,00	0,00	800,00	0,00
2018	02002_S	ART.20.C.2- ATTIVITA' DI FORMAZIONE IN MATERIA DI SPERIMENTAZIONE CLINICA E BIOETICA DI CUI ALL'ART.43, L.R. 18/2012.	1	0,00	0,00	0,00	0,00	0,00
2018	02018_S	ART.20.C.2- FONDO SANITARIO NAZIONALE 2017 QUOTA DI SOLIDARIETA' IN FAVORE DELLE REGIONI COLPITE DAL TERREMOTO NEGLI ANNI 2016 E 2017. INTESA STATO -REGIONI DEL 20/09/2018 (RIF. CAP.02018_S)	1	420.000,00	0,00	0,00	0,00	420.000,00

Epf	Capitolo	Descrizione Capitolo	Titolo	Residuo Iniziale	Importo economie con atto	Tot Mandati al 31/12/2021	Importo economie da riaccertamento	Residuo da mantenere
2018	02145_S	ART.20.C.3- SPESA PER AVVIAMENTO INFORMATIVO SANITARIO INTEGRATO - BENI IMMATERIALI	2	668.329,63	0,00	138.433,00	0,00	529.896,63
2018	02155_S	SPESA PER INTERVENTI RELATIVI ALLA FARMACOVIGILANZA, LEGGE 449 DEL 23/12/1997, ART. 36, COMMA 14 - (RIF. CAP. 2001_E_02213_E) - IRAP	1	1,84	0,00	0,00	0,00	1,84
2018	02164_S	ART.20.C.2- PREVENZIONE, SORVEGLIANZA E CONTROLLO DELLE MALATTIE INFETTIVE E DIFFUSIVE IN CAMPO UMANO. -TRASFER. CORRENTI AMM.INI LOCALI	1	11.300,00	0,00	0,00	0,00	11.300,00
2018	02165_S	ART.20.C.2- QUOTA F.SAN.INTERREG. DI PARTE CORRENTE PER INIZIATIVE REGIONALI DI EDUCAZIONE SANITARIA E DI AGGIORNAMENTO DEGLI OPERATORI SANITARI - TRASF. CORR. AMM. LOCALI	1	995.833,34	0,00	233.611,09	0,00	762.222,25
2018	02258_S	ART.20.C.2- PROMOZIONE DELLA COMUNICAZIONE ED INFORMAZIONE PER GLI UTENTI DEL SERV. SAN. REG. EVENTI - PUBBLICITA'	1	30.000,00	0,00	0,00	0,00	30.000,00
2018	02264/5010_S	ART.20.C.2- QUOTA F.SAN.NAZ. DA TRASFERIRE ALLE ASL PER SPESE CORRENTI (ART.52 L.23/12/78 N.833) - FUNZIONAMENTO ASL- TRASF. CORR. AMM. LOCALI	1	2.244.792,00	0,00	0,00	0,00	2.244.792,00
2018	02265_S	ART.20.C.2- INTEGRAZ. FONDO A DISPOSIZIONE AZ.SANIT.REG. PER SPESA SANIT. MEDIANTE UTILIZZO RISORSE ART. 1, C.796, LETT. g) L. 27/12/2006 N.296 E ART. 11, C.6 L. 30/7/2010 N.122 (RIF. E/UPB 3.02.002 - CAP. 2433) - TRASF. CORR. AMM. LOC.	1	385.745,44	0,00	297.967,40	0,00	87.778,04

Epf	Capitolo	Descrizione Capitolo	Titolo	Residuo Iniziale	Importo economie con atto	Tot Mandati al 31/12/2021	Importo economie da riaccertamento	Residuo da mantenere
2018	02266_S	ART.20.C.2- TRASFERIMENTI ALLE AZIENDE ED ENTI DEL SERV. SAN. REG. PER PRESTAZIONI SANITARIE EROGATE A CITTADINI RESIDENTI IN ALTRE REGIONI REGOLATE IN REGIME DI MOBILITA' (RIF. E/UPB3.01.005 - CAP. 1965)	1	9.915.044,07	0,00	0,00	0,00	9.915.044,07
2018	02267_S	ART.20.C.2- EROGAZIONE DI QUOTE ARRETRATE DEL FONDO SANITARIO REGIONALE DESTINATE A SPESE CORRENTI.(RIF. E/UPB 2.01.004 - CAP. 2007).	1	19.911,79	0,00	0,00	0,00	19.911,79
2018	02271_S	ART.20.C.2- FONDO AUTORIZZAZIONE REGIONALE PER IL RISARCIMENTO DANNI DA RESPONSABILITA' SANITARIA DI AMBITO SOVRAZIENDALE.	1	13.500.000,00	0,00	0,00	0,00	13.500.000,00
2018	02277_S	ART.20.C.2- QUOTA F.SAN. PER OBIETTIVI DEL PIANO SANITARIO NAZIONALE AI SENSI DELL'ART.1, COMMI 34 E 34 BIS, DELLA L. 23.12.1996, N.662 - (RIF. CAP. 2007_E CAP. 2173_E)	1	5.452.353,00	0,00	5.452.353,00	0,00	0,00
2018	02294_S	ART.20.C.2.RIPIANO SFONDAAMENTO TETTO SPESA FARMACEUTICA OSPEDALIERA - ART. 15, COMMA 4, D.L.95/2012 CONVERTITO NELLA LEGGE 135/2012. TRASF. CORR. AMM. LOCALI (RIF. CAP. 00936_E)	1	3.079.627,35	0,00	0,00	0,00	3.079.627,35
2018	02304_S	ART.20, C.2 - QUOTA DEL FONDO SANITARIO REGIONALE DI PARTE CORRENTE PER FORMAZIONE E RIMBORSO SPESE PERSONALE INTERNO (DIPENDENTI REGIONALI) - ACQUISTO SERVIZI PER FORM. ADDESTR. PERS. ENTE	1	15.000,00	0,00	0,00	0,00	15.000,00
2018	02305_S	ART.20, C.2 - QUOTA DEL FONDO SANITARIO REGIONALE DI PARTE CORRENTE PER ORGANIZZAZIONE MANIFESTAZIONI E CONVEGNI -RAPPR. ORG. EVENTI, PUBBLICITA'	1	1.085,42	0,00	0,00	0,00	1.085,42

Epf	Capitolo	Descrizione Capitolo	Titolo	Residuo Iniziale	Importo economie con atto	Tot Mandati al 31/12/2021	Importo economie da riaccertamento	Residuo da mantenere
2018	02310_S	ART.20.C.2- SANITA' VETERINARIA E SICUREZZA ALIMENTARE- TRASFER. CORRENTI AMM.NI LOCALI	1	167.197,12	0,00	0,00	0,00	167.197,12
2018	02461_S	ART.20.C.2- QUOTA F.SAN.REG. DESTINATA AL FINANZIAMENTO DELLE ATTIVITA' DELL'ISTITUTO ZOOPROFILATTICO SPERIMENTALE.	1	49.000,00	0,00	0,00	0,00	49.000,00
2018	02582_S	PROGETTO BEYOND EDP - PROGRAMMA INTERREG EUROPE QUOTA STATO (RIF. CAP. 01586_E) - EVENTI E TRASFERTE	1	21,95	0,00	0,00	0,00	21,95
2018	02583_S	PROGETTO BEYOND EDP - PROGRAMMA INTERREG EUROPE QUOTA FESR TRASFERITA DAL CAPOFILA (RIF. CAP. 01587_E) - EVENTI E TRASFERTE	1	124,36	0,00	0,00	0,00	124,36
2018	02592_S	PROGETTO CLAY - CUP:IG3D17000150005 - PROGRAMMA IN TERREG EUROPE (FESR 15%) REGIONE UMBRIA, IGRUE - ORG. EVENTI, PUBBLICITA' E SERV. TRASFERTA - (RIF. CAP. 01232_E)	1	24,28	0,00	0,00	0,00	24,28
2018	02810/8020_S	POR FSE 2014-2020: Assistenza Tecnica - Spese correnti -Cofinanziamento regionale - Retribuzioni in denaro	1	1.119,61	0,00	0,00	0,00	1.119,61
2018	02810/8025_S	POR FSE 2014-2020: Assistenza Tecnica - Spese correnti -Finanziamento Stato- Fondo di rotazione ex legge 183/87 - Retribuzioni in denaro. (RIF. CAP. 01218_E)	1	2.613,22	0,00	0,00	0,00	2.613,22

Epf	Capitolo	Descrizione Capitolo	Titolo	Residuo Iniziale	Importo economie con atto	Tot Mandati al 31/12/2021	Importo economie da riaccertamento	Residuo da mantenere
2018	02810/8045_S	POR FSE 2014-2020: Assistenza Tecnica - Spese correnti - FINANZIAMENTO CON FONDI COMUNITARI FSE - Retribuzioni in denaro. (RIF. CAP. 01219_E)	1	3.730,85	0,00	0,00	0,00	3.730,85
2018	02811/8020_S	POR FSE 2014-2020: ASSE INCLUSIONE SOCIALE E LOTTA ALLA POVERTA'-PRIORITA' 9.1 INCLUSIONE ATTIVA- COFINANZIAMENTO REGIONALE -TRASF. CORRENTI AMM.NI LOCALI	1	3.222,67	0,00	0,00	0,00	3.222,67
2018	02813/8020_S	POR FSE 2014-2020: ASSE ISTRUZIONE E FORMAZIONE-PRIORITA' 10.1. RIDUZIONE ABBANDONO SCOL. E PROMOZ. LUGUAGLIANZA ACCESSO- COFINANZIAMENTO REGIONALE - TRASF. CORRENTI A ALTRE IMPRESE	1	722,42	0,00	0,00	0,00	722,42
2018	02813/8025_S	POR FSE 2014-2020: ASSE ISTRUZIONE E FORMAZIONE-PRIORITA' 10.1. RIDUZIONE ABBANDONO SCOL. E PROMOZ. LUGUAGLIANZA ACCESSO - Finanziamento Stato - Fondo di rotazione ex legge 183/87 -TRASF. CORRENTI AMM.NI LOCALI. (RIF. CAP. 01218_E)	1	1.685,61	0,00	0,00	0,00	1.685,61
2018	02813/8045_S	POR FSE 2014-2020: ASSE ISTRUZIONE E FORMAZIONE-PRIORITA' 10.1. RIDUZIONE ABBANDONO SCOL. E PROMOZ. LUGUAGL. ACCESSO- FINANZIAMENTO CON FONDI COMUNITARI FSE-TRASF. CORRENTI AMM.NI LOCALI. (RIF. CAP. 01219_E)	1	2.408,03	0,00	0,00	0,00	2.408,03
2018	02866_S	UTILIZZO FONDI DELLA PCM DERIVANTI DALLA CONTABILITA' SPECIALE N. 6020 INTESTATA AL PGR PER RIMBORSO SPESE DI TRASFERTA DIPENDENTI REGIONALI NELLA FASE DI EMERGENZA SISMA 2016 - ORGAN. EVENTI, PUBBL. E SERV. PER TRASFERTA - (RIF. CAP. 02439_E).	1	14.322,61	0,00	0,00	0,00	14.322,61
2018	02867_S	UTILIZZO FONDI DELLA PCM DERIVANTI DALLA CONTABILITA' SPECIALE N. 6020 INTESTATA AL PGR PER RIMBORSO SPESE RELATIVE AI DIPENDENTI REGIONALI IMPEGNATI NELLA FASE DI EMERGENZA SISMA 2016 - RETRIBUZIONI IN DENARO - (RIF. CAP. 02439_E)	1	264,03	0,00	0,00	0,00	264,03

Epf	Capitolo	Descrizione Capitolo	Titolo	Residuo Iniziale	Importo economie con atto	Tot Mandati al 31/12/2021	Importo economie da riaccertamento	Residuo da mantenere
2018	02874_S	CONTRIBUTI ALLE SPESE DI FUNZIONAMENTO DEI GRUPPI COMUNALI DI VOLONTARIATO DI PROTEZIONE CIVILE ISCRITTE ALL'ELENCO DI CUI ALL'ART. 28 DELLA L.r. 8/2013 - ART. 5 L.R. 18/2017 -TRASF. CORR. AMM. LOCALI	1	14.772,02	0,00	5.124,93	9.647,09	0,00
2018	02945_S	SPESE PER LA RISTRUTTURAZIONE DEGLI ENTI DI FORMA-ZIONE. D.M.173 DEL 30/05/2001.(RIF. E/UPB 4.03.015 - CAP. 1938)	1	29.221,76	0,00	0,00	29.221,76	0,00
2018	03560_S	SPESE PER FIERE, MOSTRE, MERCATI, CONVEGNI E MANIFESTAZ. SIMILARI NEL SETTORE AGROALIMENT. NONCHE' PER GEST. MARCHI QUALITA' E PROMOZIONE (ART.40 L.R.12/2015) - TRASF. CORR. AMM. LOCALI	1	6.000,00	0,00	0,00	0,00	6.000,00
2018	03589_S	SPESE CORRENTI IN VIA DI ANTICIPAZIONE PER GARANTIRE L'AVVIO DELLE MISURE DEL PIANO DI SVILUPPO RURALE 2007/2013 E 2014/2020 DI CUI AL REG. CE 1698/2005 E AL REG. UE 1305/2013 DA RIMBORSARE DA PARTE DELL'AGEA. (RIF. CAP.02753_E) - RETRIBUZIONI IN DENARO	1	15.451,97	0,00	0,00	0,00	15.451,97
2018	03593_S	SPESE PER L'ATTIVITA' DI CONTROLLO SULLE COLTURE E SUL MATERIALE DI MOLTIPLICAZIONE DELLA VITE. ART.6 D.M. 08/02/2005 - (RIF. CAP. 02541_E)	1	946,80	0,00	0,00	0,00	946,80
2018	04184_S	FONDO REGIONALE PER FAR FRONTE AI DANNI, NON ALTRIMENTI INDENNIZZABILI, PROVOCATI ALLE PRODUZIONI ZOOTECNICHE DALLA FAUNA SELVATICA, CON PARTICOLARE RIGUARDO AL LUPO E ALL'ORSO, ED INSELVATICITA DICUI ALL'ART. 6. L.R. 29/07/2009, N. 17 - SPESE PER INDENNIZZI	1	24.421,65	0,00	0,00	0,00	24.421,65
2018	05309/8020_S	POR FESR 2014-2020: AZIONE 5.3.1 PROMOZIONE DELLE DESTINAZIONI TURISTICHE - COFINANZIAMENTO REGIONALE	1	17,13	0,00	0,00	0,00	17,13

Epf	Capitolo	Descrizione Capitolo	Titolo	Residuo Iniziale	Importo economie con atto	Tot Mandati al 31/12/2021	Importo economie da riaccertamento	Residuo da mantenere
2018	05309/8025_S	POR FESR 2014-2020: AZIONE 5.3.1 PROMOZIONE DELLE DESTINAZIONI TURISTICHE - FINANZIAMENTO STATO - FONDO DI ROTAZIONE EX LEGGE 183/87 (RIF. CAP. 01766_E)	1	39,93	0,00	0,00	0,00	39,93
2018	05309/8038_S	POR FESR 2014-2020: AZIONE 5.3.1 PROMOZIONE DELLE DESTINAZIONI TURISTICHE - FINANZIAMENTO CON FONDI COMUNITARI FESR. (RIF. CAP. 02958_E)	1	57,04	0,00	0,00	0,00	57,04
2018	05700_S	PROGRAMMA ANNUALE PER LA TUTELA DEI CONSUMATORI E UTENTI - SPESE PER IL FUNZIONAMENTO DEGLI SPORTELLI DEI CONSUMATORI (L.R. 01/10/2014, N.17, ART.6, C.3, LETTERA D 3 E 4)	1	25.454,51	0,00	0,00	0,00	25.454,51
2018	05701_S	CONTRIBUTO DELLA REGIONE A FAVORE DI CONSUMATORI EDI UTENTI PER IL SOSTEGNO DELL' ASSOCIAZIONISMO E DEL VOLONTARIATO NEL SETTORE DEL COMMERCIO-(ART.6- L.R.10.7.87 N.34)	1	1.454,54	0,00	0,00	0,00	1.454,54
2018	06015_S	SPESE PER REGOLAZIONI FINANZIARIE STATO- REGIONI INATTUAZIONE DEL FEDERALISMO FISCALE.	1	4.152.741,29	0,00	0,00	0,00	4.152.741,29
2018	06500/1905_S	SPESE PER L'ACQUISTO, LA COSTRUZIONE, LA SISTEMAZIONE, L'ADATTAMENTO E LA MANUTENZIONE STRAORDINARIA DI BENI IMMOBILI REGIONALI. -INTERVENTI SU BENI IMMOBILI GESTITI DALL'ADISU-	2	336.205,74	0,00	0,00	0,00	336.205,74
2018	06505/1911_S	INTERVENTI CONNESSI ALLA VALORIZZAZIONE DEL PATRIMONIO DELLA REGIONE E DELLE AZIENDE SANITARIE LO-CALI - L.R. 18.4.97 N.14. - SPESE PER VALOR. BENI IMM. E INTERV.FINAL. RIUSO O ALIEN.PATR.IMM. -	2	37.216,62	0,00	0,00	0,00	37.216,62

Epf	Capitolo	Descrizione Capitolo	Titolo	Residuo Iniziale	Importo economie con atto	Tot Mandati al 31/12/2021	Importo economie da riaccertamento	Residuo da mantenere
2018	06645_S	SPESA PER GLI INTERVENTI DI CONSERVAZIONE E MIGLIORAMENTO DEL PATRIMONIO REGIONALE DI EDILIZIA SCOLASTICA. L.R. 29.5.80 N.63. - CONTRIB. INVESTIMENTI AMM.NI LOCALI	2	107.670,71	0,00	42.032,32	7.966,98	57.671,41
2018	06649_S	SPESA PER INTERVENTI DI EDILIZIA SCOLASTICA DI CUI ALLA LEGGE 11/01/1996, N. 23. PROGRAMMA TRIENNALE DI EDILIZIA SCOLASTICA 2007/2009. (RIF. E/UPB 4.03.003 CAP. 769).	2	488.279,38	0,00	264.383,37	104.492,56	119.403,45
2018	06712/8025_S	POR FESR-2007/2013 - ASSE 2 - AMBIENTE - ATTIVITA' 2.2.2 - VALORIZZAZIONE RISORSE AMBIENTALI E CULTURALI FINANZIAMENTO CON FONDI L. 183/87 (RIF. E/UPB 4.03.008 CAP. 2994) - CONTRIB. INVESTIMENTI AMM.NI LOCALI	2	213.000,00	0,00	105.000,00	0,00	108.000,00
2018	06739/8025_S	POR FESR 2014-2020: AZIONE 3.2.1. INDUSTRIA CREATIVA - Finanziamento Stato - Fondo di rotazione ex legge 183/87. (RIF. CAP. 02995_E)	2	23.982,30	0,00	0,00	0,00	23.982,30
2018	06739/8038_S	POR FESR 2014-2020: AZIONE 3.2.1. INDUSTRIA CREATIVA - Finanziamento con Fondi comunitari FESR. (RIF. CAP.02996_E)	2	23.982,00	0,00	0,00	0,00	23.982,00
2018	06743/8020_S	POR FESR 2014-2020: Assistenza Tecnica - Spese correnti - Cofinanziamento regionale - Retribuzioni in denaro	1	3.678,56	0,00	0,00	0,00	3.678,56
2018	06743/8025_S	POR FESR 2014-2020: Assistenza Tecnica - Spese correnti - Finanziamento Stato - Fondo di rotazione ex legge 183/87 - Retribuzioni in denaro. (RIF. CAP. 01766_E)	1	8.584,02	0,00	0,00	0,00	8.584,02

Epf	Capitolo	Descrizione Capitolo	Titolo	Residuo Iniziale	Importo economie con atto	Tot Mandati al 31/12/2021	Importo economie da riaccertamento	Residuo da mantenere
2018	06743/8038_S	POR FESR 2014-2020: Assistenza Tecnica - Spese correnti - Finanziamento con Fondi comunitari FESR - Retribuzioni in denaro. (RIF. CAP. 02958_E) 1	1	12.262,55	0,00	0,00	0,00	12.262,55
2018	06746/8020_S	POR FESR 2014-2020: AZIONE 2.3.1. E- GOVERNMENT- Cofinanziamento regionale- SOFTWARE 2	2	4.471,62	0,00	4.471,62	0,00	0,00
2018	06746/8025_S	POR FESR 2014-2020: AZIONE 2.3.1. E- GOVERNMENT- Finanziamento Stato - Fondo di rotazione ex legge 183/87- SOFTWARE. (RIF. CAP. 02995_E) 2	2	10.433,78	0,00	10.433,78	0,00	0,00
2018	06746/8038_S	POR FESR 2014-2020: AZIONE 2.3.1. E- GOVERNMENT- Finanziamento con Fondi comunitari FESR- SOFTWARE. (RIF. CAP.02996_E) 2	2	14.905,40	0,00	14.905,40	0,00	0,00
2018	06833_S	INTERVENTI PER LA SALVAGUARDIA E VALORIZZAZIONE DEI BENI CULTURALI CONNESSI AL SISTEMA MUSEALE REGIONALE- L.R.22/12/2003, N.24. 2	2	107.500,00	0,00	42.804,00	4.696,00	60.000,00
2018	06889_S	CONTRIBUTO STRAORDINARIO AL COMUNE DI PERUGIA E AL COMUNE DI MARCIANO PER IMPIANTISTICA SPORTIVA DI CUI ALL'ART. 13 L.R. 6/2018 2	2	25.000,00	0,00	0,00	0,00	25.000,00
2018	06892_S	CONTRIBUTI IN CONTO CAPITALE AD ENTI LOCALI IN IMMATRICOLAZIONE IMPIANTISTICA SPORTIVA - ART. 25 DELLA L.R. 23.09.2009, N. 19. 2	2	68.000,00	0,00	28.000,00	40.000,00	0,00

Epf	Capitolo	Descrizione Capitolo	Titolo	Residuo Iniziale	Importo economie con atto	Tot Mandati al 31/12/2021	Importo economie da riaccertamento	Residuo da mantenere
2018	07217_S	SPESA PER IL FINANZIAMENTO DEGLI INVESTIMENTI DEL SERVIZIO SANITARIO REGIONALE (ART.84 L.R. 11/2015)	2	12.644,50	0,00	0,00	0,00	12.644,50
2018	07227/8021_S	ART. 20, C. 3 - ACCORDO DI PROGRA ART. 20 L.N. 67/88 - ANNO 2016 - ADEGUAMENTO IMPIANTI DM 19/03/2015 STRUTTURE DI PROPRIET - RIMOD. NEGLI INTERVENTI n.34.a, n.34.b, n.34.c, n.34.d, n. 34.e QUOTA 95% STATO - (RIF. 02663_E) CONTRIB. INVEST. AMMIN. LOCALI	2	213.750,00	0,00	0,00	0,00	213.750,00
2018	07243_S	SPESA PER INTERVENTI DI RIQUALIFICAZIONE DELL'AS-SISTENZA SANITARIA NEL CENTRO URBANO DI PERUGIA (ART.71,L.448/98) - FINANZIAMENTO STATALE.(RIF. E/UPB 4.05.001 - CAP. 2644)	2	483.706,65	0,00	249.238,33	0,00	234.468,32
2018	07252_S	SPESA PER LA REALIZZAZIONE DI CENTRI RESIDENZIALI DI CURE PALLIATIVE ALL'INTERNO DELLA RETE DI ASSI-STENZA AI MALATI TERMINALI.DECRETO DEL DIR.GEN.DEL SISTEMA INFORMATIVO DEL MINISTERO DELLA SALUTE DEL9/10/2001.	2	24.172,57	0,00	0,00	0,00	24.172,57
2018	07259/8021_S	SPESA PER LA REALIZZAZIONE DI STRUTTURE SANITARIE PER L'ATTIVITA' LIBERO-PROFESSIONALE INTRAMURARIANELL'AZIENDA OSPEDALIERA DI TERNI.-FINANZIAMENTO CON FONDI STATALI -(RIF. E/UPB 4.03.005- CAP. 2661)	2	230.679,50	0,00	0,00	0,00	230.679,50
2018	07273/8021_S	ART. 20, C. 3 - ACCORDO DI PROGRA ART. 20 L.N. 67/88-ANNO 2016-ADEGUAMENTO TECNOLOGI CO.-SOSTITUZIONE TC OSPEDALI AZIENDALI PER AGGIORNAMENTO TECNOLOGIA - A.U.S.L. UMBRIA 2 - QUOTA 95% STATO - CONTRIB. INVEST. AMM. LOCALI (RIF. 02663_E)	2	399.410,76	0,00	0,00	0,00	399.410,76
2018	07275/8021_S	ART. 20, C. 3 - ACCORDO DI PROGRA ART. 20 L.N. 67/88-ANNO 2016-ADEGUAMENTO TECNOLOGI CO.-SOSTITUZIONE RMN PO ORVIETO NON PIÙ RIPARABILE RIMOD. IN INTERVENTO n.52.a - A.U.S.L. UMBRIA 2 - QUOTA 95% STATO - CONTRIB. INVEST. AMMIN. LOCALI (RIF. 02663_E)	2	94.058,06	0,00	0,00	0,00	94.058,06

Epf	Capitolo	Descrizione Capitolo	Titolo	Residuo Iniziale	Importo economie con atto	Tot Mandati al 31/12/2021	Importo economie da riaccertamento	Residuo da mantenere
2018	07291_S	QUOTA DEL F.S.N. DI PARTE C/CAPITALE FINALIZZATA AL FINANZIAMENTO DEL PROGRAMMA DI TUTELA DELLA SALUTE MATERNO-INFANTILE-	2	114.665,71	0,00	0,00	0,00	114.665,71
2018	07359_S	PAR FSC 2007-2013: ASSE III-AZIONE III.5.2a POTENZIAMENTO DELLA QUALITA' E DELLA FRUIBILITA' DEGLI ATTRATTORI NATURALI E CULTURALI - BENI CULTURALI E AMBIENTALI - CONTRIBUTI INVESTIM. AMMINI LOCALI - (RI. CAP. 02180_E)	2	2.411.099,80	0,00	696.099,80	0,00	1.715.000,00
2018	07363_S	CONTRIBUTI ALLE SPESE DI POTENZIAMENTO DELLE ASSOCIAZIONI DI VOLONTARIATO DI PROTEZIONE CIVILE ISCRITTE ALL'ELENCO DI CUI ALL'ART. 28 DELLA L.R. 8/2013 - ART. 5 L.R. 18/2017-CONTR. AGLI INVESTIM. A ISTITUZIONI SOCIALI PRIVATE	2	1.557,13	0,00	1.557,13	0,00	0,00
2018	07378_S	CONTRIBUTI DELLA REGIONE PER LA PROGETTAZIONE E LA REALIZZAZIONE DI INFRASTRUTTURE PER LA MOBILITA' REGIONALE, ART 171, CC. 1,2,3,4 E 5 L.R. 21/01/2015, N. 1	2	1.445.131,26	0,00	350.439,08	1,13	1.094.691,05
2018	08189/2501_S	FINANZIAMENTO DI PROGRAMMI REGIONALI IN ATTUAZIONE DEL DECRETO LEG.VO N.173/98 ART.1 COMMI 3 E 4, ART13 COMMA 1.- RISPARMIO ENERGETICO E CONTENIMENTO COSTI, ART.1. COMMI 3 E 4 -	2	18.616,57	0,00	0,00	0,00	18.616,57
2018	08280_S	SOV.VNI A FAVORE DI COND.DI AZ.AGR./COOP.AGR./ ASSOCIATI DANNEGGIATE DA CALAMITA' E AVVERSITA' ATMOSFERICHE - CONTR. DA CORRISP. AI COLTIVATORI DIRETTI - TRASF. CORR. A ALTRE IMPRESE - (RI. CAP. A1198_E)	1	541.163,00	0,00	540.896,16	266,84	0,00
2018	08330_S	FONDO PER GLI INVESTIMENTI DELLE COMUNITA' MONTANE E AGENZIA FORESTALE REGIONALE - L.R.93.00 N.19, L.R. 24/09/2003, N.18, ARTT.19 E 75, L.R. 23/12/2011, N. 18	2	78.560,24	0,00	40.625,22	0,00	37.935,02

Epf	Capitolo	Descrizione Capitolo	Titolo	Residuo Iniziale	Importo economie con atto	Tot Mandati al 31/12/2021	Importo economie da riaccertamento	Residuo da mantenere
2018	08904_S	FONDO PER LA TUTELA E LA VALORIZZAZIONE DEI BENIAMBIENTALI, DEL PAESAGGIO E DELLE BELLEZZE NATURA-LI. (L.R. 6.3.1985 N.7)	2	25.000,00	0,00	24.128,29	871,71	0,00
2018	09240_S	SPESE PER L'APPRESTAMENTO DEI MATERIALI E ATTREZZATURE PER LE NECESSITA' PIU' URGENTI IN CASO DI PUBBLICHE CALAMITA' DI COMPETENZA REGIONALE E PERALTRI INTERVENTI DI SOCCORSO. (L.R. 5.12.1978,N.65)- CONTR. INVESTIM. AMM.NI LOCALI	2	5.200,00	0,00	2.000,00	473,93	2.726,07
2018	09515_S	PAR FSC 2007-2013:ASSE II-AZIONE II.2.2b SOSTEGNOAI PROGETTI AZIENDALI DI INVESTIMENTI INNOVATIVI -COMMERCIO	2	4.695,81	0,00	0,00	0,00	4.695,81
2018	09688_S	PAR FSC 2007-2013 - ASSE IV - AZIONE IV.1.1 INFRASTRUTTURE PER LA MOBILITA' E I TRASPORTI - CONTRIBUTI INVESTIMENTI AMM.NI LOCALI	2	465.358,32	0,00	169.520,38	0,00	295.837,94
2018	09759/7010_S	SPESE PER IL FINANZIAMENTO DEGLI INTERVENTI A FAVORE DELLE AREE DEPRESSE -FONDI PROVENIENTI DALLOSTATO-(DELIBERA CIPE N.42 DEL06/05/1998) - OPERE IDRAULICHE DI RACCORDO/CONNESSIONE AL BACINO MONTEDOGGLIO -UTENZE E CANONI	1	2.266,43	0,00	0,00	0,00	2.266,43
2018	09810_S	RESTITUZIONE DI DEPOSITI CAUZIONALI E PER SPESE CONTRATTUALI	7	77.790,65	0,00	0,00	0,00	77.790,65
2018	09903_S	ESTINZIONE DELLE ANTICIPAZIONI MENSILI SUL FONDOSANITARIO NAZIONALE (ART.13,C.6 DEL DECRETO LGS18.2.2000 N.56)(RIF. E7UBP 6.01.004 - CAP. 3933).	7	119.771.629,83	0,00	114.818.220,65	0,00	4.953.409,18

Epf	Capitolo	Descrizione Capitolo	Titolo	Residuo Iniziale	Importo economie con atto	Tot Mandati al 31/12/2021	Importo economie da riaccertamento	Residuo da mantenere
2018	A0180_S	SPESA PER IL FUNZIONAMENTO DELLA STRUTTURA DI SUPPORTO AL PRESIDENTE DELLA GIUNTA REGIONALE- L.R.23.3.2000 N.26. SPESA OBBLIGATORIA. -RETRIBUZ. IN DENARO	1	24.008,03	0,00	0,00	0,00	24.008,03
2018	A0278_S	SPESA PER GLI UFFICI DI SUPPORTO AGLI ORGANI D I GOVERNO E DI DIREZIONE POLITICA DELLA GIUNTA REGIONALE - ART. 3. LR 01/02/2005 N.2. SPESA OBBLIGATORIA- RETRIBUZIONI IN DENARO	1	22.026,47	0,00	0,00	0,00	22.026,47
2018	A0420_S	ACQUISTO, MANUTENZIONE E RIPARAZIONE DI MOBILI ED ARREDI, DI MACCHINE ED ATTREZZATURE VARIE PER GLI UFFICI (SPESA OBBLIGATORIE) - MANUTENZIONI ORDinarie E RIPARAZIONI	1	2.544,92	0,00	0,00	0,00	2.544,92
2018	A0440_S	SPESA PER ILLUMINAZIONE RISCALDAMENTO ACQUAPULIZIA LOCALI E SPESE CONDOMINIALI (SPESA OBBLIGATORIE)SERVIZI AUSILIARI FUNZ. DELL'ENTE	1	113.265,81	0,00	159,42	0,00	113.106,39
2018	A0480_S	ACQUISTO LIBRI GIORNALI RIVISTE ED ALTRE PUBBLICAZIONI INSERZIONI REDAZIONALI - UTENZE E CANONI - SPESE OBBLIGATORIE	1	1.026,00	0,00	0,00	1.026,00	0,00
2018	A0541_S	SPESA PER UFFICIO SPECIALE RICOSTRUZIONE UMBRIA SE DE DI NORCIA - FONDI DELLA PCM CONT. SPECIALE 6040 SERVIZI AUSILIARI PER FUNZ. ENT (NIF. CAP. 00801_E)	1	2.426,92	0,00	0,00	0,00	2.426,92
2018	A0939_S	SPESA PER IL PREMIO DI LAUREA PECCATI-CRISPOLITI DI CUI ALLA L.R. 28/11/2014, N.23	1	43,34	0,00	0,00	0,00	43,34

Epf	Capitolo	Descrizione Capitolo	Titolo	Residuo Iniziale	Importo economie con atto	Tot Mandati al 31/12/2021	Importo economie da riaccertamento	Residuo da mantenere
2018	A2164_S	ART.20.C.2- PREVENZIONE, SORVEGLIANZA E CONTROLLO DELLE MALATTIE INFETTIVE E DIFFUSIVE IN CAMPO UMANO. - EVENTI PUBBLICITA'	1	7.300,00	0,00	0,00	0,00	7.300,00
2018	A2166_S	ART.20.C.2- QUOTA F.SAN.REG. DI PARTE CORRENTE PER STUDI, INDAGINI E CONSULENZE A SUPPORTO PROGRAMMAZIONE, INDIRIZZO E VALUTAZIONE DEL SERV.SAN.REG. - L.R. 12/11/2012, N.18. - TRASF. COR. AMI. LOCALI	1	250.000,00	0,00	0,00	0,00	250.000,00
2018	A2170_S	ART.20.C.2- QUOTA FONDO SANITARIO INTERREG. DI PARTE CORRENTE PER INDENNITA' E RIMBORSO SPESE ALLE COMMISSIONI SANITARIE, GRUPPI LAVORO E ALTRE COMMISSIONI IN CAMPO SANITARIO - CONSULENZE	1	434,27	0,00	0,00	0,00	434,27
2018	A2227_S	ART.20.C.2- QUOTA DEL F.S.N. DI PARTE CORRENTE PER ATTIVITA' DI PROMOZIONE DELLA SALUTE AI SENSI DELLA L.R.18/2012 - EVENTI PUBBLICITA'	1	34.040,40	0,00	0,00	0,00	34.040,40
2018	A2306_S	ART. 20. C.2 - SPESE PER L'ATTIVITA' DI PROGRAMMAZIONE, INDIRIZZO E COORDINAMENTO DEL SERVIZIO SANITARIO REGIONALE - TRASF. CORR. A IST. SOC. PRIVATE.	1	40.000,00	0,00	10.000,00	0,00	30.000,00
2018	A2310_S	ART.20. C.2 - SANITA' VETERINARI ALIMENTARE - SOFTWARE	2	20.536,86	0,00	0,00	0,00	20.536,86
2018	A2815/8020_S	POR FSE 2014-2020: ASSE CAPACITA' ISTITUZIONALE E AMMINISTRATIVA-PRIORITA' 11.1- COFINANZIAMENTO REGIONALE - RETRIBUZIONI IN DENARO	1	187,30	0,00	0,00	0,00	187,30

Epf	Capitolo	Descrizione Capitolo	Titolo	Residuo Iniziale	Importo economie con atto	Tot Mandati al 31/12/2021	Importo economie da riaccertamento	Residuo da mantenere
2018	A2815/8025_S	POR FSE 2014-2020: ASSE CAPACITA' ISTITUZIONALE E AMMINISTRATIVA-PRIORITA' 1.1.1- Finanziamento Stato -Fondo di rotazione ex legge 183/87 - RETRIBUZIONI IN DENARO. (RIF. CAP. 01218_E)	1	436,19	0,00	0,00	0,00	436,19
2018	A2815/8045_S	POR FSE 2014-2020: ASSE CAPACITA' ISTITUZIONALE E AMMINISTRATIVA-PRIORITA' 1.1.1- FINANZIAMENTO CON FONDI COMUNITARI FSE -RETRIBUZIONI IN DENARO. (RIF. CAP. 01219_E)	1	624,09	0,00	0,00	0,00	624,09
2018	A2867_S	UTILIZZO FONDI DELLA PCM DERIVANTI DALLA CONTABILI TA' SPECIALE N. 6020 INTESTATA AL PGR PER RIMBORSO SPESE RELATIVE AI DIPENDENTI REGIONALI IMPEGNATI NELLA FASE DI EMERGENZA SISMA 2016 - CONTRIBUTI SOCIALI A CARICO ENTE - (RIF. CAP. 02439_E) SPESE CORRETTIVE IN VIA DI ANTICIPAZIONE PER GARANTIRE L'AVVIO DELLE MISURE DEL PIANO DI SVILUPPO RURALE 2007/2013 E 2014/2020 DI CUI AL REG. CE 1698/2005 E AL REG. UE 1305/2013 DA RIMBORSARE DA PARTE DELL'AGEA. (RIF. CAP. 02753_) - CONTRIBUTI SOCIALI	1	62,84	0,00	0,00	0,00	62,84
2018	A3589_S		1	2.586,13	0,00	0,00	0,00	2.586,13
2018	A6743/8020_S	POR FESR 2014-2020: Assistenza Tecnica - Spese correnti -Cofinanziamento regionale - Contributi sociali effettivi	1	700,03	0,00	0,00	0,00	700,03
2018	A6743/8025_S	POR FESR 2014-2020: Assistenza Tecnica - Spese correnti - Finanziamento Stato -Fondo di rotazione ex legge 183/87 - Contributi sociali effettivi. (RIF. CAP. 01766_E)	1	1.632,47	0,00	0,00	0,00	1.632,47
2018	A6743/8038_S	POR FESR 2014-2020: Assistenza Tecnica - Spese correnti - Finanziamento con Fondi comunitari FESR - Contributi sociali effettivi. (RIF. CAP. 02958_E)	1	2.401,90	0,00	0,00	0,00	2.401,90

Epf	Capitolo	Descrizione Capitolo	Titolo	Residuo Iniziale	Importo economie con atto	Tot Mandati al 31/12/2021	Importo economie da riaccertamento	Residuo da mantenere
2018	A7682_S	SPESA PER FUNZIONI TRASFERITE NELL'AMBITO DEGLI INTERVENTI DI CUI ALL'ART. 3, COMMA 1, DELLA L. 499/99 (RIF. E/UPB 2.03.002 - CAP. 662 EDUBP 4.03.004 - CAP. 2.407) TRASF. CORR. A AMM. LOCALI	1	12.000,00	0,00	12.000,00	0,00	0,00
2018	A9890_S	PARTITE DI GIRO DIVERSE - SPESE NON ANDATE A BUON FINE	7	9.088,46	0,00	0,00	0,00	9.088,46
2018	B0180_S	SPESA PER IL FUNZIONAMENTO DELLA STRUTTURA DI SUPPORTO AL PRESIDENTE DELLA GIUNTA REGIONALE - L.R. 23.3.2000 N.26. SPESA OBBLIGATORIA. - CONTR. SOCIALI	1	7.521,66	0,00	0,00	0,00	7.521,66
2018	B0278_S	SPESA PER GLI UFFICI DI SUPPORTO AGLI ORGANI DI GOVERNO E DI DIREZIONE POLITICA DELLA GIUNTA REGIONALE - ART. 3, LR 01/02/2005 N.2. SPESA OBBLIGATORIA - CONTRIBUTI SOCIALI	1	5.893,95	0,00	0,00	0,00	5.893,95
2018	B0460_S	SPESA D'UFFICIO - UTILIZZO DI BENI DI TERZI	1	504,70	0,00	0,00	0,00	504,70
2018	B0490_S	SPESA RELATIVE AGLI ADEMPIMENTI CONNESSI ALLA SICUREZZA SUI LUOGHI DI LAVORO DI CUI AL D.LGSN. 626/94. - SERVIZI SANITARI	1	178,71	0,00	126,02	0,00	52,69
2018	B0500_S	ACQUISTO, MANUTENZIONE, NOLEGGIO ED ESERCIZIO AUTO VETTURE (SPESE OBBLIGATORIE) - MANUTENZIONI ORDINARIE	1	39,00	0,00	0,00	0,00	39,00

Epf	Capitolo	Descrizione Capitolo	Titolo	Residuo Iniziale	Importo economie con atto	Tot Mandati al 31/12/2021	Importo economie da riaccertamento	Residuo da mantenere
2018	B0541_S	SPESA PER UFFICIO SPECIALE RICOSTRUZIONE UMBRIA SE DE DI NORCIA E FOLIGNO - FONDI DELLA PCM CONT. SPECIALE 6040 PREMI DI ASSICURAZIONE CONTRO DAMNI - (RIF. CAP.00801_E)	1	34,47	0,00	0,00	0,00	34,47
2018	B0560_S	COMPENSI, INDENNITA' E RIMBORSO SPESE AI MEMBRI ESTRANEI ALL'AMM. REG.LE DI CONSIGLI, COMITATI E COMMISSIONI (SPESE OBBLIGATORIE) -IRAP	1	0,03	0,00	0,00	0,00	0,03
2018	B0728_S	UTILIZZO FONDI DELIBERA CIPE N.114/2015 - PROGRAMMA COMPLEMENTARE DI AZIONE E COESIONE PER LA GOVERNAN. CE DEI SISTEMI DI GESTIONE E CONTROLLO 'AUTORITA' D'I AUDIT 2014/2020 - DELIBERA CIPE 114/2015. ORGANIZZ. EVENTI - (RI. CAP. 00932_E)	1	941,72	0,00	0,00	0,00	941,72
2018	B2002_S	ART.20.C.2-'ATTIVITA' DI FORMAZIONE IN MATERIA DI SPERIMENTAZIONE CLINICA E BIOETICA DI CUI ALL'ART. 43, L.R. 18/2012 - ALTRI SERVIZI	1	25.000,00	0,00	0,00	0,00	25.000,00
2018	B2127_S	ART.20.C.3 - PROGETTI REGIONALI FONDO SANITARIO REGIONALE - SOFTWARE	2	60.000,00	0,00	0,00	0,00	60.000,00
2018	B2155_S	SPESA PER INTERVENTI RELATIVI ALLA FARMACOVIGILANZA - LEGGE 449 DEL 23/12/1997, ART. 36, COMMA 14 - (RIF. CAP. 2001_E 02213_E) - EVENTI PUBBLICITA'	1	461,80	0,00	0,00	0,00	461,80
2018	B2164_S	ART.20.C.3- PREVENZIONE, SORVEGL.DELLE MALATTIE INFETTIVE E DIFFUSIVE IN CAMPO UMANO. -SOFTWARE	2	53.508,00	0,00	0,00	0,00	53.508,00

Epf	Capitolo	Descrizione Capitolo	Titolo	Residuo Iniziale	Importo economie con atto	Tot Mandati al 31/12/2021	Importo economie da riaccertamento	Residuo da mantenere
2018	B2260_S	ART.20.C.2- QUOTA F.SAN.NAZ. PER BORSE DEI CORSI DI FORMAZIONE SPECIFICA IN MEDICINA GENERALE (D.LGS 8/8/91,N. 256) - (RIF. CAP. 2001_E_2169_E) - SERVIZI AUSILIARI PER FUNZ.TO ENTE	1	4.000,00	0,00	0,00	0,00	4.000,00
2018	B2306_S	ART. 20. C.2 - SPESE PER L'ATTIVITA' DI PROGRAMMAZIONE, INDIRIZZO E COORDINAMENTO DEL SERVIZIO SANITARIO REGIONALE - ORG. EVENTI, PUBBLICITA' E SERV. PER TRASFERTA.	1	7.000,00	0,00	0,00	0,00	7.000,00
2018	B2310_S	ART.20. C.2 - SANITA' VETERINARIA E SICUREZZA ALIMENTARE - SERVIZI INFORMATICI	1	19.987,04	0,00	11.416,74	0,00	8.570,30
2018	B2804/8020_S	POR FSE 2014-2020: ASSE OCCUPAZIONE- PRIORITA' 8.1 ACCESSO ALL'OCCUPAZIONE- COFINANZIAMENTO REGIONALE -TRASF. CORRENTI ALTRE IMPRESE	1	40.837,91	0,00	3.725,97	0,00	37.111,94
2018	B2804/8025_S	POR FSE 2014-2020: ASSE OCCUPAZIONE- PRIORITA' 8.1 ACCESSO ALL'OCCUPAZIONE- Finanziamento Stato -Fondo di rotazione ex legge 183/87 -TRASF.CORRENTI ALTRE IMPRESE. (RIF. CAP. 01218_E)	1	96.632,47	0,00	8.693,99	0,00	87.938,48
2018	B2804/8045_S	POR FSE 2014-2020: ASSE OCCUPAZIONE- PRIORITA' 8.1 ACCESSO ALL'OCCUPAZIONE- FINANZIAMENTO CON FONDI COMUNITARI FSE- TRASF. CORRENTI ALTRE IMPRESE. (RIF. CAP. 01219_E)	1	136.126,42	0,00	12.420,01	0,00	123.706,41
2018	B2805/8020_S	POR FSE 2014-2020: ASSE OCCUPAZIONE- PRIORITA' 8.2 INTEGRAZIONE SOSTENIBILE NEL MERCATO DEL LAVORO- COFINANZIAMENTO REGIONALE -TRASF.CORRENTI ALTRE IMPRESE	1	11.818,85	0,00	1.387,54	0,00	10.431,31

Epf	Capitolo	Descrizione Capitolo	Titolo	Residuo Iniziale	Importo economie con atto	Tot Mandati al 31/12/2021	Importo economie da riaccertamento	Residuo da mantenere
2018	B2805/8025_S	POR FSE 2014-2020: ASSE OCCUPAZIONE- PRIORITA' 8.2 INTEGRAZIONE SOSTENIBILE NEL MERCATO DEL LAVORO- Finanziamento Stato - Fondo di rotazione ex legge 183/87 - TRASF. CORRENTI ALTRE IMPRESE. (RIF. CAP. 01219_E)	1	29.327,30	0,00	3.237,56	0,00	26.089,74
2018	B2805/8045_S	POR FSE 2014-2020: ASSE OCCUPAZIONE- PRIORITA' 8.2 INTEGRAZIONE SOSTENIBILE NEL MERCATO DEL LAVORO- FINANZIAMENTO CON FONDI COMUNITARI FSE-TRASF.CORRENTI ALTRE IMPRESE. (RIF. CAP. 01219_E)	1	39.402,13	0,00	4.625,12	0,00	34.777,01
2018	B2809/8020_S	POR FSE 2014-2020: ASSE ISTRUZIONE E FORMAZIONE-PRIORITA' 10.3 RAFFORZARE PARITA' DI ACCESSO ALLA FORMAZIONE PERMANENTE- COFINANZIAMENTO REGIONALE - ALTRI SERVIZI	1	657,85	0,00	0,00	0,00	657,85
2018	B2809/8025_S	POR FSE 2014-2020: ASSE ISTRUZIONE E FORMAZIONE-PRIORITA' 10.3 RAFFORZARE PARITA' DI ACCESSO ALLA FORMAZIONE PERMANENTE- Finanziamento Stato -Fondo di rotazione ex legge 183/87 -ALTRI SERVIZI. (RIF. CAP	1	1.535,00	0,00	0,00	0,00	1.535,00
2018	B2809/8045_S	POR FSE 2014-2020: ASSE ISTRUZIONE E FORMAZIONE-PRIORITA' 10.3 RAFFORZARE PARITA' DI ACCESSO ALLA FORMAZIONE PERMANENTE- FINANZIAMENTO CON FONDI COMUNITARI FSE-ALTRI SERVIZI. (RIF. CAP. 01219_E)	1	2.192,85	0,00	0,00	0,00	2.192,85
2018	B2810/8020_S	POR FSE 2014-2020: Assistenza Tecnica - Spese correnti -Cofinanziamento regionale - IRAP	1	44,47	0,00	0,00	0,00	44,47
2018	B2810/8045_S	POR FSE 2014-2020: Assistenza Tecnica - Spese correnti - FINANZIAMENTO CON FONDI COMUNITARI FSE - IRAP. (RIF. CAP. 01219_E)	1	385,83	0,00	0,00	0,00	385,83

Epf	Capitolo	Descrizione Capitolo	Titolo	Residuo Iniziale	Importo economie con atto	Tot Mandati al 31/12/2021	Importo economie da riaccertamento	Residuo da mantenere
2018	B2815/8045_S	POR FSE 2014-2020: ASSE CAPACITA' ISTITUZIONALE E AMMINISTRATIVA-PRIORITA' 11.1- FINANZIAMENTO CON FONDI COMUNITARI FSE -IRAP. (RIF. CAP. 01219_E) UTILIZZO FONDI DELLA PCVI DERIVANTI DALLA CONTABILITA' SPECIALE N. 6020 INTESTATA AL PGR PER COMPENSAZIONI PER PRESTAZIONI DI LAVORO STRAORDINARIO E INDENNITA' DI FUNZIONE AI DIPENDENTI REGIONALI NELLA FASE DI EMERGENZA SISMA 2016 - IRAP (RIF. CAP. 02439_E)	1	567,64	0,00	0,00	0,00	567,64
2018	B2867_S		1	22,44	0,00	0,00	0,00	22,44
2018	B2962_S	SPESE PER IL FINANZIAMENTO DELLE ATTIVITA' DIFORMAZIONE AI SENSI DELL'ART. 68, C. 4 DELLA L. 17/05/99, N. 144 E S.M.I. TRASF. CORRENTI ALTRE IMPRESE (RIF. CAP. 2947_E) -	1	645.676,70	0,00	25.679,23	0,00	619.997,47
2018	B6743/8020_S	POR FESR 2014-2020: Assistenza Tecnica - Spese correnti -Cofinanziamento regionale - Contributi sociali	1	20,82	0,00	0,00	0,00	20,82
2018	B6743/8025_S	POR FESR 2014-2020: Assistenza Tecnica - Spese correnti --Finanziamento Stato--Fondo di rotazione ex legge 183/87 - Contributi sociali (RIF. CAP. 01766_E)	1	48,62	0,00	0,00	0,00	48,62
2018	B6745/8020_S	POR FESR 2014-2020: AZIONE 2.2.1. ICT CITTADINI E IMPRESE-COFINANZIAMENTO REGIONALE- FONDO DI ROTAZIONE-EXLEGGE 183/87- CONTRIBUTI AGLI INVESTIMENTI AMM.NI LOCALI	2	9.645,00	0,00	9.288,87	356,13	0,00
2018	B6745/8025_S	POR FESR 2014-2020: AZIONE 2.2.1. ICT CITTADINI E IMPRESE- Finanziamento Stato - Fondo di rotazione ex legge 183/87- CONTRIBUTI AGLI INVESTIMENTI AMM.NI LOCALI (RIF. CAP. 02995_E)	2	22.505,00	0,00	21.674,04	830,96	0,00

Epf	Capitolo	Descrizione Capitolo	Titolo	Residuo Iniziale	Importo economie con atto	Tot Mandati al 31/12/2021	Importo economie da riaccertamento	Residuo da mantenere
2018	B6745/8038_S	POR FESR 2014-2020: AZIONE 2.2.1. ICT CITTADINI E IMPRESE- Finanziamento con Fondi comunitari FESR- CONTRIBUTI AGLI INVESTIMENTI AMM.NI LOCALI. (RIF. CAP.02996_E)	2	32.150,00	0,00	30.962,91	1.187,09	0,00
2018	B7824/8020_S	SPESE PER IL FINANZIAMENTO DEI PROGRAMMI INTER-REGIONALI IN AGRICOLTURA- ART.2.COMMA 6.LEGGE 491/93 DELIBERA CIPE 18/12/96 - ART.2. COMMA2.L.499/99.- FINANZIAMENTO CON FONDI PROPRI REGIONALI- TRASF. CORR. AMM.NI LOCALI	1	15.184,64	0,00	0,00	0,00	15.184,64
2018	B9800_S	VERSAMENTO RITENUTE SU ALTRI REDDITI TASSABILI IN VIA DI RIVALSA.- RITENUTA 4% SU CONTRIBUTI PUBBLICI	7	644,38	0,00	0,00	0,00	644,38
2018	C0180_S	SPESE PER IL FUNZIONAMENTO DELLA STRUTTURA DI SUPPORTO AL PRESIDENTE DELLA GIUNTA REGIONALE- L.R.23.3.2000 N.26. SPESA OBBLIGATORIA. -IRAP	1	2.090,65	0,00	0,00	0,00	2.090,65
2018	C0278_S	SPESE PER GLI UFFICI DI SUPPORTO AGLI ORGANI DI GOVERNO E DI DIREZIONE POLITICA DELLA GIUNTA REGIONALE - ART. 3. LR 01/02/2005 N.2 .SPESA OBBLIGATORIA- IRAP	1	1.825,57	0,00	0,00	0,00	1.825,57
2018	C0420_S	ACQUISTO, MANUTENZIONE E RIPARAZIONE DI MOBILI ED ARREDI, DI MACCHINE ED ATTREZZATURE VARIE PER GLI UFFICI (SPESE OBBLIGATORIE) - IMPIANTI E MACCHINARI	2	2.376,56	0,00	0,00	2.376,56	0,00
2018	C0460_S	SPESE D'UFFICIO - SERVIZI AUSILIARI PER FUNZIONAMENTO ENTE	1	255,61	0,00	0,00	255,61	0,00

Epf	Capitolo	Descrizione Capitolo	Titolo	Residuo Iniziale	Importo economie con atto	Tot Mandati al 31/12/2021	Importo economie da riaccertamento	Residuo da mantenere
2018	C0954_S	SPESA PER LA REALIZZAZIONE DEL PIANO STRAORDINARIO PER L'AMPLIAMENTO DEI SERVIZI SOCIO-EDUCATIVI PER LA PRIMA INFANZIA - COMPARTO ISTRUZIONE L.27/12/2006, N. 296 - ART. 1, C. 1259 (RIF. E/UPB2.01.010 - CAP. 2270) - TRASFER. CORRENTI AMM.NI LOCALI TRASF. CORR.	1	27.900,00	0,00	0,00	0,00	27.900,00
2018	C2145_S	ART.20.C.2- SPESA PER AVVIAMENTO GESTIONE SISTEMA INFORMATIVO SANITARIO INTEGRATO - SERV. INFORMATICI E DI TELECOMUNICAZIONI	1	12.348,61	0,00	0,00	0,00	12.348,61
2018	C2165_S	ART.20.C.2- QUOTA F. SAN. INTERREG. DI PARTE CORRENTI E PER INIZIATIVE REGIONALI DI EDUCAZIONE SANITARIA E DI AGGIORNAMENTO DEGLI OPERATORI SANITARI - ALTRI SERVIZI	1	25.750,00	0,00	0,00	0,00	25.750,00
2018	C2258_S	ART.20.C.2- PROMOZIONE DELLA COMUNICAZIONE ED INFORMAZIONE PER GLI UTENTI DEL SERV. SAN. REG. EVENTI - TRASFERIMENTI CORR. ALTRE IMPRESE	1	30.000,00	0,00	0,00	0,00	30.000,00
2018	C2260_S	ART.20.C.2- QUOTA F. SAN. NAZ. PER BORSE DEI CORSI DI FORMAZIONE SPECIFICA IN MEDICINA GENERALE (D.LGS. 08/08/91, N. 256) (RIF. CAP.2001_E_2169_E) - ALTRI SERVIZI	1	7.747,97	0,00	0,00	0,00	7.747,97
2018	C2809/8020_S	POR FSE 2014-2020: ASSE ISTRUZIONE E FORMAZIONE-PRIORITA' 10.3 RAFFORZARE PARITA' DI ACCESSO ALLA FORMAZIONE PERMANENTE- COFINANZIAMENTO REGIONALE - TRASF. CORRENTI ALTRE IMPRESE	1	34.817,71	0,00	4.091,83	0,00	30.725,88
2018	C2809/8025_S	POR FSE 2014-2020: ASSE ISTRUZIONE E FORMAZIONE-PRIORITA' 10.3 RAFFORZARE PARITA' DI ACCESSO ALLA FORMAZIONE PERMANENTE- Finanziamento Stato -Fondo di rotazione ex legge 183/87 -TRASF. CORRENTI ALTRE IMPRESE. (RIF. CAP. 01218_E)	1	81.241,21	0,00	9.547,57	0,00	71.693,64

Epf	Capitolo	Descrizione Capitolo	Titolo	Residuo Iniziale	Importo economie con atto	Tot Mandati al 31/12/2021	Importo economie da riaccertamento	Residuo da mantenere
2018	C2809/8045_S	POR FSE 2014-2020: ASSE ISTRUZIONE E FORMAZIONE-PRIORITA' 10.3 RAFFORZARE PARITA' DI ACCESSO ALLA FORMAZIONE PERMANENTE- FINANZIAMENTO CON FONDI COMUNITARI FSE-TRAF-CORRENTI/ALTRE IMPRESE (RIF. CAP. 01219_E)	1	1116.058,82	0,00	13.639,39	0,00	102.419,43
2018	C2810/8020_S	POR FSE 2014-2020: Assistenza Tecnica - Spese correnti -Cofinanziamento regionale - CONTR.SOCIALI EFFETTIVI A CARICO ENTE	1	201,50	0,00	0,00	0,00	201,50
2018	C2810/8025_S	POR FSE 2014-2020: Assistenza Tecnica - Spese correnti - Finanziamento Stato - Fondo di rotazione ex legge 183/87 - CONTR.SOCIALI EFFETTIVI A CARICO ENTE. (RIF. CAP. 01218_E)	1	470,19	0,00	0,00	0,00	470,19
2018	C2810/8045_S	POR FSE 2014-2020: Assistenza Tecnica - Spese correnti -FINANZIAMENTO CON FONDI COMUNITARI FSE - CONTR.SOCIALI EFFETTIVI A CARICO ENTE. (RIF. CAP. 01219_E)	1	673,67	0,00	0,00	0,00	673,67
2018	C2815/8020_S	POR FSE 2014-2020: ASSE CAPACITA' ISTITUZIONALE E AMMINISTRATIVA-PRIORITA' 11.1- COFINANZIAMENTO REGIONALE - CONTRIBUTI SOCIALI A CARICO ENTE	1	525,84	0,00	0,00	0,00	525,84
2018	C2815/8045_S	POR FSE 2014-2020: ASSE CAPACITA' ISTITUZIONALE E AMMINISTRATIVA-PRIORITA' 11.1- FINANZIAMENTO CON FONDI COMUNITARI FSE -CONTRIBUTI SOCIALI A CARICO ENTE. (RIF. CAP. 01219_E)	1	30,00	0,00	0,00	0,00	30,00
2018	C2862_S	SPESE CONNESSE AL RICONOSCIMENTO DI CONTRIBUTI EBENEFICI DI CUI AGLI ARTT. 9 E 10 DEL D.P.R. 194/2001 ALLE ORGANIZZAZIONI DI VOLONTARIATO DI PROTEZIONE CIVILE (ART. 28, COMMA 9, L.R. 8/2013) - TRASFER. CORRENTI AMM.NI LOCALI	1	22,50	0,00	22,50	0,00	0,00

Epf	Capitolo	Descrizione Capitolo	Titolo	Residuo Iniziale	Importo economie con atto	Tot Mandati al 31/12/2021	Importo economie da riaccertamento	Residuo da mantenere
2018	C3560_S	SPESA PER FIERE, MOSTRE, MERCATI, CONVEGNI E MANIFESTAZ. SIMILARI NEL SETTORE AGRICOLTURA - NONCHE' PER GEST. MARCHI QUALITA' E PROMOZIONE (ART.40 L.R.12/2015) - TRASF. CORRENTI IMPRESE	1	5.000,00	0,00	0,00	0,00	5.000,00
2018	C5014_S	SPESA PER L'INSEDIAMENTO ED IL FUNZIONAMENTO DELL'ASSE DEL SEGRETARIATO DEL PROGRAMMA DELL'UNESCO PER LA VALUTAZIONE DELL'ACQUA MONDIALE (WWAP), L.R. 31/07/2007, N. 26. - SERVIZI AUSILIARI	1	8.341,31	0,00	0,00	0,00	8.341,31
2018	C6020_S	ALTRE IMPOSTE, TASSE E PROVENTI ASSIMILATI CARICO DELLA REGIONE	1	600,00	0,00	0,00	0,00	600,00
2018	C6743/8020_S	POR FESR 2014-2020: Assistenza Tecnica - Spese correnti - Cofinanziamento regionale - IRAP	1	150,40	0,00	0,00	0,00	150,40
2018	C6743/8025_S	POR FESR 2014-2020: Assistenza Tecnica - Spese correnti - Finanziamento Stato - Fondo di rotazione ex legge 183/87 - IRAP. (RIF. CAP. 01766_E)	1	0,08	0,00	0,00	0,00	0,08
2018	C6743/8038_S	POR FESR 2014-2020: Assistenza Tecnica - Spese correnti - Finanziamento con Fondi comunitari FESR - IRAP. (RIF. CAP. 02958_E)	1	1.222,48	0,00	0,00	0,00	1.222,48
2018	C6746/8020_S	POR FESR 2014-2020: AZIONE 2.3.1. E-GOVERNMENT - Cofinanziamento regionale - CONTRIBUTI AGLI INVESTIMENTI IMPRESE CONTROLLATE	2	625,28	0,00	625,28	0,00	0,00

Epf	Capitolo	Descrizione Capitolo	Titolo	Residuo Iniziale	Importo economie con atto	Tot Mandati al 31/12/2021	Importo economie da riaccertamento	Residuo da mantenere
2018	C6746/8025_S	POR FESR 2014-2020: AZIONE 2.3.1. E- GOVERNMENT- Finanziamento Stato - Fondo di rotazione ex legge 183/87- CONTRIBUTI AGLI INVESTIMENTI IMPRESE CONTROLLATE. (RIF. CAP. 02995_E)	2	1.458,99	0,00	1.458,99	0,00	0,00
2018	C6746/8038_S	POR FESR 2014-2020: AZIONE 2.3.1. E- GOVERNMENT- Finanziamento con Fondi comunitari FESR- CONTRIBUTI AGLI INVESTIMENTI IMPRESE CONTROLLATE. (RIF. CAP.02996_E)	2	2.084,25	0,00	2.084,25	0,00	0,00
2018	C9890_S	PARTITE DI GIRO DIVERSE - ALTRE USCITE PER PARTITE DI GIRO N.A.C.	7	1.836,45	0,00	0,00	0,00	1.836,45
2018	D2155_S	SPESE PER INTERVENTI RELATIVI ALLA FARMACOVIGILANZA - LEGGE 449 DEL 23/12/1997, ART. 36, COMMA 14 - (RIF. CAP. 2001_E 02213_E)- CONTRIBUTI OBBLIGATORI	1	135,87	0,00	0,00	0,00	135,87
2018	D2260_S	ART.20,C.2- QUOTA F. SAN. NAZ. PER BORSE DEI CORSI DI FORMAZIONE SPECIFICA IN MEDICINA GENERALE (D.LGS. 08/08/91,N. 256)(RIF. CAP.2001_E 2169_E)- IRAP	1	1.524,45	0,00	327,04	0,00	1.197,41
2018	D2810/8020_S	POR FSE 2014-2020: Assistenza Tecnica - Spese correnti -Cofinanziamento regionale - ORGANIZZAZIONE EVENTI, PUBBLICITA'	1	718,56	0,00	0,00	0,00	718,56
2018	D2810/8025_S	POR FSE 2014-2020: Assistenza Tecnica - Spese correnti - Finanziamento Stato - Fondo di rotazione ex legge 183/87-ORGANIZZAZIONE EVENTI,PUBBLICITA' PUBBLICITA'. (RIF. CAP. 01218_E)	1	1.676,73	0,00	0,00	0,00	1.676,73

Epf	Capitolo	Descrizione Capitolo	Titolo	Residuo Iniziale	Importo economie con atto	Tot Mandati al 31/12/2021	Importo economie da riaccertamento	Residuo da mantenere
2018	D2810/8045_S	POR FSE 2014-2020: Assistenza Tecnica - Spese correnti - FINANZIAMENTO CON FONDI COMUNITARI FSE - ORGANIZZAZIONE EVENTI, PUBBLICITA'. (RIF. CAP.01219_E)	1	2.395,31	0,00	0,00	0,00	2.395,31
2018	D3560_S	SPESE PER CONTRIBUTI PART. FIERE MOSTRE, MERCATI E MANIFESTAZ. SIMILARI DI RILEVANZA REG.LE INTERNAZ. SETTORE AGROALIMENT. NONCHE' PER GEST. MARCHI QUALITA' E PER PART. ORGAN. DI CONVEGNI, CONF. L.R. 9.4.2015, N.12 - TRAF. CORR. IST. PRIVATI	1	5.000,00	0,00	0,00	0,00	5.000,00
2018	D3589_S	SPESE CORRENTI IN VIA DI ANTICIPAZIONE PER GARANTIRE L'AVVIO DELLE MISURE DEL PIANO DI SVILUPPO RURALE 2007/2013 E 2014/2020 DI CUI AL REG. CE 1698/2005 E AL REG. UE 1305/2013 DA RIMBORSARE DA PARTE DELL'AGEA. (RIF. CAP. 02753_E) - EVENTI PUBBLICITA'	1	4.271,89	0,00	244,00	0,00	4.027,89
2018	D3591_S	COFINANZIAMENTO REGIONALE PIANO DI SVILUPPO RURALE QUOTA I.V.A. - PARTE CORRENTE. UTILIZZO DI BENI DI TERZI	1	3.018,17	0,00	0,00	3.018,17	0,00
2018	D4120_S	FINANZIAMENTO DEL PIANO REGIONALE DI PREVENZIONE, PREVENZIONE E LOTTA ATTIVA CONTRO GLI INCENDI BOSCHIVI - ART.20 L.R.19.11.2001, N.28 - MANUTENZ. ORDINARIA E RIPARAZIONI	1	347,09	0,00	214,28	11,81	121,00
2018	D5350_S	ATTIVITA' PROMOZIONALE E PUBBLICITARIA TURISTICA DELLA REGIONE - L.R. 10/07/2017, n. 8 - EVENTI PUBBLICITA'	1	488,00	0,00	0,00	488,00	0,00
2018	D6743/8020_S	POR FESR 2014-2020: Assistenza Tecnica - Spese correnti - Cofinanziamento regionale - Spese Organizzaz. eventi, Pubblicita'	1	674,20	0,00	0,00	0,00	674,20

Epf	Capitolo	Descrizione Capitolo	Titolo	Residuo Iniziale	Importo economie con atto	Tot Mandati al 31/12/2021	Importo economie da riaccertamento	Residuo da mantenere
2018	D6743/8025_S	POR FESR 2014-2020: Assistenza Tecnica - Spese correnti - Finanziamento Stato - Fondo di rotazione ex legge 183/87 - Spese Organizzaz.eventi, Pubblicit#. (RIF. CAP. 01766_E)	1	1.577,13	0,00	0,00	0,00	1.577,13
2018	D6743/8038_S	POR FESR 2014-2020: Assistenza Tecnica - Spese correnti - Finanziamento con Fondi comunitari FESR - Spese Organizzaz.eventi, Pubblicit#. (RIF. CAP. 02958_E)	1	2.247,32	0,00	0,00	0,00	2.247,32
2018	E0702_S	FONDO DI PREMIALITA' (DELIBERA CIPE 36/2002) FINALIZZATO AL SUPPORTO TECNICO, ALLA FORMAZIONE NONCHE' ALL'ACQUISTO DI BENI E SERVIZI PER IL RAFFORZAMENTO DELL'ATTIVITA' DEL NUCLEO REGIONALE CONTI PUBBLICI TERRITORIALI - (RIF. CAP. 01939_E) - RAPPRESENT. EVENTI PUBBLICITA'	1	152,31	0,00	0,00	0,00	152,31
2018	E2129_S	ART.20.C.2.- SPESE PER L'ATTUAZIONE DI INTERVENTI SANITARI, DESTINATI A PAESI EXTRACOMUNITARI INGRAVI DIFFICOLTA' ASSISTENZIALI SANITARIE. - TRASF.CORR.AL RESTO DEL MONDO	1	40.000,00	0,00	0,00	0,00	40.000,00
2018	E2176_S	ART.20.C.2.- PREVENZIONE NEI LUOGHI DI VITA E DI LAVORO: ATTIVITA' CONNESSE - ALTRI SERVIZI	1	47.000,00	0,00	10.785,00	0,00	36.215,00
2018	E2810/8020_S	POR FSE 2014-2020: Assistenza Tecnica - Spese correnti - Cofinanziamento regionale - CONTR. SOCIALI	1	0,95	0,00	0,00	0,00	0,95
2018	E2810/8025_S	POR FSE 2014-2020: Assistenza Tecnica - Spese correnti - Finanziamento Stato - Fondo di rotazione ex legge 183/87 - CONTR. SOCIALI (RIF. CAP. 01218_E)	1	2,30	0,00	0,00	0,00	2,30

Epf	Capitolo	Descrizione Capitolo	Titolo	Residuo Iniziale	Importo economie con atto	Tot Mandati al 31/12/2021	Importo economie da riaccertamento	Residuo da mantenere
2018	E2810/8045_S	POR FSE 2014-2020: Assistenza Tecnica - Spese correnti - FINANZIAMENTO CON FONDI COMUNITARI FSE - CONTR. SOCIALI (RIF. CAP. 01219_E)	1	3,27	0,00	0,00	0,00	3,27
2018	E3829_S	UTILIZZO PROVENTI DERIVANTI DAI VERSAMENTI DELLA TARIFFA FITOSANITARIA DI CUI ALL'ART. 55, D.LGS. 214/2005, (RIF. CAP. 53_E) - UTILIZZO BENI DI TERZI	1	467,79	0,00	0,00	467,79	0,00
2018	F0460_S	SPESE D'UFFICIO - SPESE PER ALTRI SERVIZI	1	85,40	0,00	0,00	85,40	0,00
2018	F2260_S	ART.20.C.2- QUOTA F.SAN.NAZ. PER BORSE DEI CORSI DI FORMAZIONE SPECIFICA IN MEDICINA GENERALE (D.LGS. 08/08/91, N. 256) (RIF. CAP.2001_E 2169_E)- ALTRI SERVIZI	1	326.084,88	0,00	0,00	0,00	326.084,88
2018	F2306_S	ART. 20. C.2 - SPESE PER L'ATTIVITA' DI PROGRAMMAZIONE, INDIRIZZO E COORDINAMENTO DEL SERVIZIO SANITARIO REGIONALE - ALTRI SERVIZI	1	5.155,00	0,00	3.840,00	0,00	1.315,00
2018	F2810/8020_S	POR FSE 2014-2020: Assistenza Tecnica - Spese correnti -Cofinanziamento regionale - ALTRI SERVIZI	1	98,15	0,00	0,00	0,00	98,15
2018	F2810/8025_S	POR FSE 2014-2020: Assistenza Tecnica - Spese correnti -Finanziamento Stato- Fondo di rotazione ex legge 183/87 - ALTRI SERVIZI. (RIF. CAP. 01218_E)	1	229,01	0,00	0,00	0,00	229,01

Epf	Capitolo	Descrizione Capitolo	Titolo	Residuo Iniziale	Importo economie con atto	Tot Mandati al 31/12/2021	Importo economie da riaccertamento	Residuo da mantenere
2018	F2810/8045_S	POR FSE 2014-2020: Assistenza Tecnica - Spese correnti - FINANZIAMENTO CON FONDI COMUNITARI FSE - ALTRI SERVIZI. (RIF. CAP. 01219_E)	1	327,17	0,00	0,00	0,00	327,17
2018	F4174_S	FONDO PER LA PREDISPOSIZIONE DEL PIANO FORESTALREGIONALE E PER LE AZIONI DI INIZIATIVA REGIONALEPREVISTE NEL PIANO FORESTALE REGIONALE.L.R.28/2001-MANUTENZ.ORDINARIA E RIPARAZIONI	1	41,11	0,00	0,00	0,00	41,11
2018	G0460_S	SPESE D'UFFICIO MANUTENZIONE ORDINARIA E RIPARAZIONI	1	8.462,25	0,00	0,00	8.462,25	0,00
2018	G2176_S	ART.20.C.2- PREVENZIONE NEI LUOGHI DI VITA E DI LA VORO: ATTIVITA' CONNESSE. -TRASF. CORR. ISTITUZIONALI PRIVATE	1	13.689,13	0,00	1.678,85	0,00	12.010,28
2018	G3132_S	SPESE PER TRASPORTO PUBBLICO LOCALE.ART. 1, COMMA 301, LEGGE 228/2012. (RIF. CAP. 341_E) - CONTRATTI DI SERVIZIO PUBBLICO	1	600,02	0,00	0,00	0,00	600,02
2018	G3589_S	SPESE CORRENTI IN VIA DI ANTICIPAZIONE PER GARANTIRE L'AVVIO DELLE MISURE DEL PIANO DI SVILUPPO RURALE 2007/2013 E 2014/2020 DI CUI AL REG. CE 1698/2005 E AL REG. UE 1305/2013 DA RIMBORSARE DA PARTE DELL'AGEA. (RIF. CAP. 02753_E) - UTILIZZO BENI DI TERZI	1	13.718,95	0,00	0,00	13.718,95	0,00
2018	G6743/8020_S	POR FESR 2014-2020: ASSISTENZA TECNICA - SPESE CORRENTI - COFINANZIAMENTO REGIONALE - LAV. FLESSIBILI SU E ACC. SERVIZI INTER.	1	0,12	0,00	0,00	0,00	0,12

Epf	Capitolo	Descrizione Capitolo	Titolo	Residuo Iniziale	Importo economie con atto	Tot Mandati al 31/12/2021	Importo economie da riaccertamento	Residuo da mantenere
2018	G6743/8025_S	POR FSE 2014-2020: ASSISTENZA TECNICA - SPESE COR RENTI - FINANZIAMENTO STATO - FONDO DI ROTAZIONE EX LEGGE 183/87 - LAV. FLESSIBILE LSU E ACQ. SERV. INTER. (RIF. CAP. 01766_E)	1	0,31	0,00	0,00	0,00	0,31
2018	G6743/8038_S	POR FSE 2014-2020: ASSISTENZA TECNICA - SPESE COR RENTI - FINANZIAMENTO CON FONDI COMUNITARI FESR - LAV. FLESSIBILE LSU E ACQ. SERVIZI INTER. (RIF. CAP. 02958_E)	1	0,43	0,00	0,00	0,00	0,43
2018	H2155_S	SPESE PER INTERVENTI RELATIVI ALLA FARMACOVIGILANZA - LEGGE 449 DEL 23/12/1997, ART. 36, COMMA 14 - (RIF. CAP. 2001_E_02213_E) - RETR. IN DENARO	1	12,86	0,00	0,00	0,00	12,86
2018	H2815/8020_S	POR FSE 2014-2020: ASSE CAPACITA' ISTITUZIONALE E AMMINISTRATIVA - PRIORITA' 11.1 - COFINANZIAMENTO REGIONALE - ALTRI CONTRIBUTI SOCIALI.	1	52,50	0,00	0,00	0,00	52,50
2018	H2815/8025_S	POR FSE 2014-2020: ASSE CAPACITA' ISTITUZIONALE E AMMINISTRATIVA - PRIORITA' 11.1 - FINANZIAMENTO STATO - FONDO DI ROTAZIONE EX LEGGE 183/87 - ALTRI CONTRIBUTI SOCIALI - (RIF. CAP. 01218_E)	1	122,50	0,00	0,00	0,00	122,50
2018	H2815/8045_S	POR FSE 2014-2020: ASSE CAPACITA' ISTITUZIONALE E AMMINISTRATIVA - PRIORITA' 11.1 - FINANZIAMENTO CON FONDI COMUNITARI FSE - ALTRI CONTR. SOCIALI - (RIF. CAP. 01219_E)	1	175,00	0,00	0,00	0,00	175,00
2018	I0728_S	UTILIZZO FONDI DELIBERA CIPE N.114/2015 - PROGRAMMA COMPLEMENTARE DI AZIONE E COESIONE PER LA GOVERNANZA CE DEI SISTEMI DI GESTIONE E CONTROLLO AUTORITY DI AUDIT 2014/2020 - DELIBERA CIPE 114/2015. RETRIBUZIONI IN DENARO - (RIF. CAP. 00932_E)	1	8.404,59	0,00	0,00	0,00	8.404,59

Epf	Capitolo	Descrizione Capitolo	Titolo	Residuo Iniziale	Importo economie con atto	Tot Mandati al 31/12/2021	Importo economie da riaccertamento	Residuo da mantenere
2018	L0728_S	UTILIZZO FONDI DELIBERA CIPE N.114/2015 - PROGRAMMA COMPLEMENTARE DI AZIONE E COESIONE PER LA GOVERNANZA CE DEI SISTEMI DI GESTIONE E CONTROLLO 'AUTORITA' DI AUDIT 2014/2020 - DELIBERA CIPE 114/2015. CONTRIBUTI SOC. A CARICO ENTE - (RIF. CAP. 00932_E)	1	2.292,50	0,00	0,00	0,00	2.292,50
2018	L2815/8020_S	POR FSE 2014-2020: ASSE CAPACITA' ISTITUZIONALE E AMMINISTRATIVA-PRIORITA' 1.1.1- FINANZIAMENTO REGIONALE - ORGANIZZAZIONE EVENTI, PUBBLICITA' E SERVIZI PER TRASFERTA	1	536,30	0,00	0,00	0,00	536,30
2018	L2815/8025_S	POR FSE 2014-2020: ASSE CAPACITA' ISTITUZIONALE E AMMINISTRATIVA-PRIORITA' 1.1.1- FINANZIAMENTO FONDO DI ROTAZIONE EX LEGGE 183/87 -ORGANIZZAZIONE EVENTI, PUBBLICITA' E SERVIZI PER TRASFERTA. (RIF. CAP. 01218_E)	1	1.251,36	0,00	0,00	0,00	1.251,36
2018	L2815/8045_S	POR FSE 2014-2020: ASSE CAPACITA' ISTITUZIONALE E AMMINISTRATIVA-PRIORITA' 1.1.1- FINANZIAMENTO CON FONDI COMUNITARI FSE - ORGANIZZAZIONE EVENTI, PUBBLICITA' E SERVIZI PER TRASFERTA. (RIF. CAP.01219_E)	1	1.787,68	0,00	0,00	0,00	1.787,68
2018	N0728_S	UTILIZZO FONDI DELIBERA CIPE N.114/2015 - PROGRAMMA COMPLEMENTARE DI AZIONE E COESIONE PER LA GOVERNANZA CE DEI SISTEMI DI GESTIONE E CONTROLLO 'AUTORITA' DI AUDIT 2014/2020 - DELIBERA CIPE 114/2015. IRAP - (RIF. CAP. 00932_E)	1	617,79	0,00	0,00	0,00	617,79
2018	N3589_S	SPESE CORRENTI IN VIA DI ANTICIPAZIONE PER GARANTIRE L'AVVIO DELLE MISURE DEL PIANO DI SVILUPPO RURALE 2007/2013 E 2014/2020 DI CUI AL REG. CE 1698/2005 E AL REG. UE 1305/2013 DA RIMBORSARE DA PARTE DELL'AGEA. (RIF. CAP. 02753_E) - ALTRI SERVIZI	1	1.900,56	0,00	0,00	0,00	1.900,56
2018	N5350_S	ATTIVITA' PROMOZIONALE E PUBBLICITARIA TURISTICA DELLA REGIONE - L.R. 10/07/2017, n. 8 - TRASFERIM. CORRENTI AMM.NI LOCALI	1	30.000,00	0,00	22.118,66	7.881,34	0,00

Epf	Capitolo	Descrizione Capitolo	Titolo	Residuo Iniziale	Importo economie con atto	Tot Mandati al 31/12/2021	Importo economie da riaccertamento	Residuo da mantenere
2018	P2118_S	ART.20.C.2- SPESE PER L'ATTIVITA' DI INDIRIZZO E COORDINAMENTO DEL SERV. SAN. REG. - TRASF. CORRENTI AMM.NI LOCALI	1	334.017,74	0,00	0,00	0,00	334.017,74
2018	P7352_S	TRASFERIMENTI A IMPRESE PER INTERVENTI DI CUI ALLA DELIBERA CIPE 17/03 PER L'ACCORDO DI PROGRAMMA QUADRO PER LA TUTELA E LA PREVENZIONE DEI BENI CULTURALI. CONTRIBUTI AGLI INVESTIMENTI A AMMINISTRAZIONI LOCALI	2	48.903,55	0,00	0,00	0,00	48.903,55
2018	R2118_S	ART.20.C.2- SPESE PER L'ATTIVITA' DI INDIRIZZO E COORDINAMENTO DEL SERV. SAN. REG. - TRASF. CORRENTI IST. SOC. PRIVATE	1	44.250,00	0,00	0,00	0,00	44.250,00
2018	R3589_S	SPESE CORRENTI IN VIA DI ANTICIPAZIONE PER GARANTIRE L'AVVIO DELLE MISURE DEL PIANO DI SVILUPPO RURALE 2007/2013 E 2014/2020 DI CUI AL REG. CE 1698/2005 E AL REG. UE 1305/2013 DA RIMBORSARE DA PARTE DELL'AGEA. (RIF. CAP. 02753_E) - IRAP	1	514,55	0,00	0,00	0,00	514,55
2018	S5350_S	ATTIVITA' PROMOZIONALE E PUBBLICITARIA TURISTICA DELLA REGIONE - L.R. 10/07/2017, n. 8 - TRASFERIM. CORRENTI ISTITUZIONI SOCIALI PRIVATE	1	500,00	0,00	0,00	500,00	0,00
2018	W3589_S	SPESE CORRENTI IN VIA DI ANTICIPAZIONE PER GARANTIRE L'AVVIO DELLE MISURE DEL PIANO DI SVILUPPO RURALE 2007/2013 E 2014/2020 DI CUI AL REG. CE 1698/2005 E AL REG. UE 1305/2013 DA RIMBORSARE DA PARTE DELL'AGEA. (RIF. CAP. 02753_E) - ALTRI CONTRIBUTI SOCIALI	1	286,24	0,00	0,00	0,00	286,24
2018	Z0061_S	ONERI PREVIDENZIALI, ASSISTENZIALI ED ASSICURATIVI A CARICO DELLA REGIONE PER IL PERSONALE DELLA GIUNTA REGIONALE ANCHE A TEMPO DETERMINATO. L.R.16/12/1983 N. 46 (SPESA OBBLIGATORIA)	1	0,65	0,00	0,00	0,00	0,65

Epf	Capitolo	Descrizione Capitolo	Titolo	Residuo Iniziale	Importo economie con atto	Tot Mandati al 31/12/2021	Importo economie da riaccertamento	Residuo da mantenere
2018	Z0062_S	ALTRI CONTRIBUTI SOCIALI A CARICO DELL'ENTE PER PERSONALE DELLA GIUNTA REGIONALE ANCHE A TEMPO DETERMINATO.L.R.16/12/1983 N. 46 (SPESA OBBLIGATORIA)	1	2.119,02	0,00	0,00	0,00	2.119,02
2018	Z0065_S	RIMBORSO SPESE PER MISSIONI DEL PERSONALE DELLA GIUNTA REGIONALE ANCHE A TEMPO DETERMINATO - LR 15/6/1979 N.28- (SPESEOBBLIGATORIE)0	1	6.050,66	0,00	0,00	0,00	6.050,66
2018	Z0066_S	SPESE PER MISSIONI DEL PERSONALE DELLA GIUNTA REGIONALE AL DI FUORI DEL LIMITE PREVISTO DALL' ART.6, C.12, DEL DL 78/2010. 0	1	951,14	0,00	0,00	0,00	951,14
2018	Z0162_S	ALTRI CONTRIBUTI SOCIALI A CARICO DELL'ENTE PER PERSONALE DELLA GIUNTA REGIONALE ANCHE A TEMPO DETERMINATO.L.R.16/12/1983 N. 46 (SPESA OBBLIGATORIA)	1	759,38	0,00	0,00	0,00	759,38
2018	Z0165_S	RIMBORSO SPESE PER MISSIONI DEL PERSONALE DELLA GIUNTA REGIONALE ANCHE A TEMPO DETERMINATO - LR 15/6/1979 N.28- (SPESEOBBLIGATORIE)0	1	3.745,77	0,00	0,00	0,00	3.745,77
2018	Z0166_S	SPESE PER MISSIONI DEL PERSONALE DELLA GIUNTA REGIONALE AL DI FUORI DEL LIMITE PREVISTO DALL' ART.6, C.12, DEL DL 78/2010. 0	1	982,08	0,00	0,00	0,00	982,08
2018	Z0261_S	ONERI PREVIDENZIALI, ASSISTENZIALI ED ASSICURATIVI A CARICO DELLA REGIONE PER IL PERSONALE DELLA GIUNTA REGIONALE ANCHE A TEMPO DETERMINATO. L.R.16/12/1983 N. 46 (SPESA OBBLIGATORIA)	1	20.967,74	0,00	0,00	0,00	20.967,74

Epf	Capitolo	Descrizione Capitolo	Titolo	Residuo Iniziale	Importo economie con atto	Tot Mandati al 31/12/2021	Importo economie da riaccertamento	Residuo da mantenere
2018	Z0262_S	ALTRI CONTRIBUTI SOCIALI A CARICO DELL'ENTE PER PERSONALE DELLA GIUNTA REGIONALE ANCHE A TEMPO DETERMINATO.L.R.16/12/1983 N. 46 (SPESA OBBLIGATORIA)	1	1.213,90	0,00	0,00	0,00	1.213,90
2018	Z0265_S	RIMBORSO SPESE PER MISSIONI DEL PERSONALE DELLA GIUNTA REGIONALE ANCHE A TEMPO DETERMINATO - LR 15/6/1979 N.28- (SPESEOBBLIGATORIE)0	1	1.940,87	0,00	0,00	0,00	1.940,87
2018	Z0266_S	SPESE PER MISSIONI DEL PERSONALE DELLA GIUNTA REGIONALE AL DI FUORI DEL LIMITE PREVISTO DALL' ART.6, C.12, DEL DL 78/2010. 0	1	1.554,53	0,00	0,00	0,00	1.554,53
2018	Z0267_S	COMPENSI AL PERSONALE DELLA GIUNTA REGIONALE ANCHE A TEMPO DETERMINATO PER LA PRESTAZIONE DI LAVORO STRAORDINARIO- (ART.14CCNL1998/2001-) SPESE OBBLIGATORIE-	1	799,38	0,00	0,00	0,00	799,38
2018	Z0362_S	ALTRI CONTRIBUTI SOCIALI A CARICO DELL'ENTE PER PERSONALE DELLA GIUNTA REGIONALE ANCHE A TEMPO DETERMINATO.L.R.16/12/1983 N. 46 (SPESA OBBLIGATORIA)	1	160,33	0,00	0,00	0,00	160,33
2018	Z0365_S	RIMBORSO SPESE PER MISSIONI DEL PERSONALE DELLA GIUNTA REGIONALE ANCHE A TEMPO DETERMINATO - LR 15/6/1979 N.28- (SPESEOBBLIGATORIE)0	1	707,14	0,00	0,00	0,00	707,14
2018	Z0366_S	SPESE PER MISSIONI DEL PERSONALE DELLA GIUNTA REGIONALE AL DI FUORI DEL LIMITE PREVISTO DALL' ART.6, C.12, DEL DL 78/2010. 0	1	201,81	0,00	0,00	0,00	201,81

Epf	Capitolo	Descrizione Capitolo	Titolo	Residuo Iniziale	Importo economie con atto	Tot Mandati al 31/12/2021	Importo economie da riaccertamento	Residuo da mantenere
2018	Z0462_S	ALTRI CONTRIBUTI SOCIALI A CARICO DELL'ENTE PER PERSONALE DELLA GIUNTA REGIONALE ANCHE A TEMPO DETERMINATO.L.R.16/12/1983 N. 46 (SPESA OBBLIGATORIA)	1	260,12	0,00	0,00	0,00	260,12
2018	Z0465_S	RIMBORSO SPESE PER MISSIONI DEL PERSONALE DELLA GIUNTA REGIONALE ANCHE A TEMPO DETERMINATO - LR 15/6/1979 N.28- (SPESEOBBLIGATORIE)0	1	1.056,93	0,00	0,00	0,00	1.056,93
2018	Z0466_S	SPESE PER MISSIONI DEL PERSONALE DELLA GIUNTA REGIONALE AL DI FUORI DEL LIMITE PREVISTO DALL' ART.6, C.12, DEL DL 78/2010. 0	1	327,08	0,00	0,00	0,00	327,08
2018	Z0467_S	COMPENSI AL PERSONALE DELLA GIUNTA REGIONALE ANCHE A TEMPO DETERMINATO PER LA PRESTAZIONE DI LAVORO STRAORDINARIO- (ART.14CCNL1998/2001-) SPESE OBBLIGATORIE-	1	23,34	0,00	0,00	0,00	23,34
2018	Z0562_S	ALTRI CONTRIBUTI SOCIALI A CARICO DELL'ENTE PER PERSONALE DELLA GIUNTA REGIONALE ANCHE A TEMPO DETERMINATO.L.R.16/12/1983 N. 46 (SPESA OBBLIGATORIA)	1	282,56	0,00	0,00	0,00	282,56
2018	Z0565_S	RIMBORSO SPESE PER MISSIONI DEL PERSONALE DELLA GIUNTA REGIONALE ANCHE A TEMPO DETERMINATO - LR 15/6/1979 N.28- (SPESEOBBLIGATORIE)0	1	1.415,52	0,00	0,00	0,00	1.415,52
2018	Z0566_S	SPESE PER MISSIONI DEL PERSONALE DELLA GIUNTA REGIONALE AL DI FUORI DEL LIMITE PREVISTO DALL' ART.6, C.12, DEL DL 78/2010. 0	1	371,45	0,00	0,00	0,00	371,45

Epf	Capitolo	Descrizione Capitolo	Titolo	Residuo Iniziale	Importo economie con atto	Tot Mandati al 31/12/2021	Importo economie da riaccertamento	Residuo da mantenere
2018	Z0661_S	ONERI PREVIDENZIALI, ASSISTENZIALI ED ASSICURATIVI A CARICO DELLA REGIONE PER IL PERSONALE DELLA GIUNTA REGIONALE ANCHE A TEMPO DETERMINATO. L.R.16/12/1983 N. 46 (SPESA OBBLIGATORIA)	1	16.483,91	0,00	0,00	0,00	16.483,91
2018	Z0662_S	ALTRI CONTRIBUTI SOCIALI A CARICO DELL'ENTE PER PERSONALE DELLA GIUNTA REGIONALE ANCHE A TEMPO DETERMINATO L.R.16/12/1983 N. 46 (SPESA OBBLIGATORIA)	1	752,20	0,00	0,00	0,00	752,20
2018	Z0665_S	RIMBORSO SPESE PER MISSIONI DEL PERSONALE DELLA GIUNTA REGIONALE ANCHE A TEMPO DETERMINATO - LR 15/6/1979 N.28- (SPESA OBBLIGATORIE) 0	1	3.645,97	0,00	0,00	0,00	3.645,97
2018	Z0666_S	SPESE PER MISSIONI DEL PERSONALE DELLA GIUNTA REGIONALE AL DI FUORI DEL LIMITE PREVISTO DALL' ART.6. C.12. DEL DL 78/2010. 0	1	956,24	0,00	0,00	0,00	956,24
2018	Z0667_S	COMPENSI AL PERSONALE DELLA GIUNTA REGIONALE ANCHE A TEMPO DETERMINATO PER LA PRESTAZIONE DI LAVORO STRAORDINARIO- (ART.14CCNL1998/2001-) SPESE OBBLIGATORIE-	1	213,08	0,00	0,00	0,00	213,08
2018	Z0762_S	ALTRI CONTRIBUTI SOCIALI A CARICO DELL'ENTE PER PERSONALE DELLA GIUNTA REGIONALE ANCHE A TEMPO DETERMINATO L.R.16/12/1983 N. 46 (SPESA OBBLIGATORIA)	1	35,21	0,00	0,00	0,00	35,21
2018	Z0763_S	IMPOSTA REGIONALE SULLE ATTIVITA' PRODUTTIVE SULL'AMMONTARE DELLE RETRIBUZIONI CORRISPOSTE AL PERSONALE DELLA GIUNTA REGIONALE ANCHE A TEMPO DETERMINATO. ART.10 D.LGS N.446/97- SPESA OBBLIGAT.	1	69,77	0,00	0,00	0,00	69,77

Epf	Capitolo	Descrizione Capitolo	Titolo	Residuo Iniziale	Importo economie con atto	Tot Mandati al 31/12/2021	Importo economie da riaccertamento	Residuo da mantenere
2018	Z0765_S	RIMBORSO SPESE PER MISSIONI DEL PERSONALE DELLA GIUNTA REGIONALE ANCHE A TEMPO DETERMINATO - LR 15/6/1979 N.28- (SPESEOBBLIGATORIE) 0	1	200,73	0,00	0,00	0,00	200,73
2018	Z0766_S	SPESE PER MISSIONI DEL PERSONALE DELLA GIUNTA REGIONALE AL DI FUORI DEL LIMITE PREVISTO DALL' ART.6, C.12, DEL DL 78/2010. 0	1	53,78	0,00	0,00	0,00	53,78
2018	Z0860_S	RETRIBUZIONI E TRATTAMENTO ACCESSORIO RICORRENTE AL PERSONALE DELLA GIUNTA REGIONALE, ANCHE A TEMPO DETERMINATO -LR 16/12/83 N.46- (SPESE OBBLIGATORIE)	1	15.478,46	0,00	0,00	0,00	15.478,46
2018	Z0861_S	ONERI PREVIDENZIALI, ASSISTENZIALI ED ASSICURATIVI A CARICO DELLA REGIONE PER IL PERSONALE DELLA GIUNTA REGIONALE ANCHE A TEMPO DETERMINATO. LR.16/12/1983 N. 46 (SPESE OBBLIGATORIA)	1	49.738,88	0,00	0,00	0,00	49.738,88
2018	Z0862_S	ALTRI CONTRIBUTI SOCIALI A CARICO DELL'ENTE PER PERSONALE DELLA GIUNTA REGIONALE ANCHE A TEMPO DETERMINATO.L.R.16/12/1983 N. 46 (SPESE OBBLIGATORIA)	1	10.452,68	0,00	0,00	0,00	10.452,68
2018	Z0865_S	RIMBORSO SPESE PER MISSIONI DEL PERSONALE DELLA GIUNTA REGIONALE ANCHE A TEMPO DETERMINATO - LR 15/6/1979 N.28- (SPESEOBBLIGATORIE) 0	1	4.894,85	0,00	0,00	0,00	4.894,85
2018	Z0866_S	SPESE PER MISSIONI DEL PERSONALE DELLA GIUNTA REGIONALE AL DI FUORI DEL LIMITE PREVISTO DALL' ART.6, C.12, DEL DL 78/2010. 0	1	1.350,53	0,00	0,00	0,00	1.350,53

Epf	Capitolo	Descrizione Capitolo	Titolo	Residuo Iniziale	Importo economie con atto	Tot Mandati al 31/12/2021	Importo economie da riaccertamento	Residuo da mantenere
2018	Z0961_S	ONERI PREVIDENZIALI, ASSISTENZIALI ED ASSICURATIVI A CARICO DELLA REGIONE PER IL PERSONALE DELLA GIUNTA REGIONALE ANCHE A TEMPO DETERMINATO. L.R.16/12/1983 N. 46 (SPESA OBBLIGATORIA)	1	18.389,41	0,00	0,00	0,00	18.389,41
2018	Z0962_S	ALTRI CONTRIBUTI SOCIALI A CARICO DELL'ENTE PER PERSONALE DELLA GIUNTA REGIONALE ANCHE A TEMPO DETERMINATO L.R.16/12/1983 N. 46 (SPESA OBBLIGATORIA)	1	2.252,27	0,00	0,00	0,00	2.252,27
2018	Z0963_S	IMPOSTA REGIONALE SULLE ATTIVITA' PRODUTTIVE SULL'AMMONTARE DELLE RETRIBUZIONI CORRISPOSTE AL PERSONALE DELLA GIUNTA REGIONALE ANCHE A TEMPO DETERMINATO. ART.10 D.LGS N.446/97- SPESA OBBLIGAT.	1	341,57	0,00	0,00	0,00	341,57
2018	Z0965_S	RIMBORSO SPESE PER MISSIONI DEL PERSONALE DELLA GIUNTA REGIONALE ANCHE A TEMPO DETERMINATO - LR 15/6/1979 N.28- (SPESA OBBLIGATORIE) 0	1	3.675,55	0,00	0,00	0,00	3.675,55
2018	Z0966_S	SPESE PER MISSIONI DEL PERSONALE DELLA GIUNTA REGIONALE AL DI FUORI DEL LIMITE PREVISTO DALL' ART.6, C.12, DEL DL 78/2010. 0	1	2.020,63	0,00	0,00	0,00	2.020,63
2018	Z0967_S	COMPENSI AL PERSONALE DELLA GIUNTA REGIONALE ANCHE A TEMPO DETERMINATO PER LA PRESTAZIONE DI LAVORO STRAORDINARIO- (ART.14CCNL1998/2001-) SPESE OBBLIGATORIE-	1	431,07	0,00	0,00	0,00	431,07
2018	Z1062_S	ALTRI CONTRIBUTI SOCIALI A CARICO DELL'ENTE PER PERSONALE DELLA GIUNTA REGIONALE ANCHE A TEMPO DETERMINATO L.R.16/12/1983 N. 46 (SPESA OBBLIGATORIA)	1	193,36	0,00	0,00	0,00	193,36

Epf	Capitolo	Descrizione Capitolo	Titolo	Residuo Iniziale	Importo economie con atto	Tot Mandati al 31/12/2021	Importo economie da riaccertamento	Residuo da mantenere
2018	Z1065_S	RIMBORSO SPESE PER MISSIONI DEL PERSONALE DELLA GIUNTA REGIONALE ANCHE A TEMPO DETERMINATO - LR 15/6/1979 N.28- (SPESEOBBLIGATORIE) 0	1	373,41	0,00	0,00	0,00	373,41
2018	Z1066_S	SPESE PER MISSIONI DEL PERSONALE DELLA GIUNTA REGIONALE AL DI FUORI DEL LIMITE PREVISTO DALL' ART.6, C.12, DEL DL 78/2010. 0	1	236,96	0,00	0,00	0,00	236,96
2018	Z1067_S	COMPENSI AL PERSONALE DELLA GIUNTA REGIONALE ANCHE A TEMPO DETERMINATO PER LA PRESTAZIONE DI LAVORO STRAORDINARIO- (ART.14CCNNL1998/2001-) SPESE OBBLIGATORIE-	1	75,31	0,00	0,00	0,00	75,31
2018	Z1162_S	ALTRI CONTRIBUTI SOCIALI A CARICO DELL'ENTE PER PERSONALE DELLA GIUNTA REGIONALE ANCHE A TEMPO DETERMINATO L.R.16/12/1983 N. 46 (SPESA OBBLIGATORIA)	1	23,20	0,00	0,00	0,00	23,20
2018	Z1163_S	IMPOSTA REGIONALE SULLE ATTIVITA' PRODUTTIVE SULL'AMMONTARE DELLE RETRIBUZIONI CORRISPOSTE AL PERSONALE DELLA GIUNTA REGIONALE ANCHE A TEMPO DETERMINATO - ART.10 D.LGS N.446/97- SPESA OBBLIGAT.	1	75,56	0,00	0,00	0,00	75,56
2018	Z1165_S	RIMBORSO SPESE PER MISSIONI DEL PERSONALE DELLA GIUNTA REGIONALE ANCHE A TEMPO DETERMINATO - LR 15/6/1979 N.28- (SPESEOBBLIGATORIE) 0	1	146,04	0,00	0,00	0,00	146,04
2018	Z1166_S	SPESE PER MISSIONI DEL PERSONALE DELLA GIUNTA REGIONALE AL DI FUORI DEL LIMITE PREVISTO DALL' ART.6, C.12, DEL DL 78/2010. 0	1	38,37	0,00	0,00	0,00	38,37

Epf	Capitolo	Descrizione Capitolo	Titolo	Residuo Iniziale	Importo economie con atto	Tot Mandati al 31/12/2021	Importo economie da riaccertamento	Residuo da mantenere
2018	Z1260_S	RETRIBUZIONI E TRATTAMENTO ACCESSORIO RICORRENTE AL PERSONALE DELLA GIUNTA REGIONALE, ANCHE A TEMPO DETERMINATO -LR 16/12/83 N.46- (SPESE OBBLIGATORIE)	1	29,02	0,00	0,00	0,00	29,02
2018	Z1261_S	ONERI PREVIDENZIALI, ASSISTENZIALI ED ASSICURATIVI A CARICO DELLA REGIONE PER IL PERSONALE DELLA GIUNTA REGIONALE ANCHE A TEMPO DETERMINATO. L.R.16/12/1983 N. 46 (SPESA OBBLIGATORIA)	1	2,00	0,00	0,00	0,00	2,00
2018	Z1262_S	ALTRI CONTRIBUTI SOCIALI A CARICO DELL'ENTE PER PERSONALE DELLA GIUNTA REGIONALE ANCHE A TEMPO DETERMINATO.L.R.16/12/1983 N. 46 (SPESA OBBLIGATORIA)	1	6,56	0,00	0,00	0,00	6,56
2018	Z1263_S	IMPOSTA REGIONALE SULLE ATTIVITA' PRODUTTIVE SULL'AMMONTARE DELLE RETRIBUZIONI CORRISPOSTE AL PERSONALE DELLA GIUNTA REGIONALE ANCHE A TEMPO DETERMINATO. ART.10 D.LGS N.446/97- SPESE OBBLIGAT.	1	2,05	0,00	0,00	0,00	2,05
2018	Z1265_S	RIMBORSO SPESE PER MISSIONI DEL PERSONALE DELLA GIUNTA REGIONALE ANCHE A TEMPO DETERMINATO - LR 15/6/1979 N.28- (SPESE OBBLIGATORIE) 0	1	20,54	0,00	0,00	0,00	20,54
2018	Z1266_S	SPESE PER MISSIONI DEL PERSONALE DELLA GIUNTA REGIONALE AL DI FUORI DEL LIMITE PREVISTO DALL' ART.6. C.12. DEL DL 78/2010. 0	1	4,12	0,00	0,00	0,00	4,12
2018	Z1360_S	RETRIBUZIONI E TRATTAMENTO ACCESSORIO RICORRENTE AL PERSONALE DELLA GIUNTA REGIONALE, ANCHE A TEMPO DETERMINATO -LR 16/12/83 N.46- (SPESE OBBLIGATORIE)	1	29,02	0,00	0,00	0,00	29,02

Epf	Capitolo	Descrizione Capitolo	Titolo	Residuo Iniziale	Importo economie con atto	Tot Mandati al 31/12/2021	Importo economie da riaccertamento	Residuo da mantenere
2018	Z1361_S	ONERI PREVIDENZIALI, ASSISTENZIALI ED ASSICURATIVI A CARICO DELLA REGIONE PER IL PERSONALE DELLA GIUNTA REGIONALE ANCHE A TEMPO DETERMINATO. L.R.16/12/1983 N. 46 (SPESA OBBLIGATORIA)	1	2,48	0,00	0,00	0,00	2,48
2018	Z1362_S	ALTRI CONTRIBUTI SOCIALI A CARICO DELL'ENTE PER PERSONALE DELLA GIUNTA REGIONALE ANCHE A TEMPO DETERMINATO L.R.16/12/1983 N. 46 (SPESA OBBLIGATORIA)	1	5,44	0,00	0,00	0,00	5,44
2018	Z1363_S	IMPOSTA REGIONALE SULLE ATTIVITA' PRODUTTIVE SULL'AMMONTARE DELLE RETRIBUZIONI CORRISPOSTE AL PERSONALE DELLA GIUNTA REGIONALE ANCHE A TEMPO DETERMINATO. ART.10 D.LGS N.446/97- SPESA OBBLIGAT.	1	2,05	0,00	0,00	0,00	2,05
2018	Z1365_S	RIMBORSO SPESE PER MISSIONI DEL PERSONALE DELLA GIUNTA REGIONALE ANCHE A TEMPO DETERMINATO - LR 15/6/1979 N.28- (SPESE OBBLIGATORIE) 0	1	18,54	0,00	0,00	0,00	18,54
2018	Z1366_S	SPESE PER MISSIONI DEL PERSONALE DELLA GIUNTA REGIONALE AL DI FUORI DEL LIMITE PREVISTO DALL' ART.6, C.12, DEL DL 78/2010. 0	1	4,12	0,00	0,00	0,00	4,12
2018	Z1462_S	ALTRI CONTRIBUTI SOCIALI A CARICO DELL'ENTE PER PERSONALE DELLA GIUNTA REGIONALE ANCHE A TEMPO DETERMINATO L.R.16/12/1983 N. 46 (SPESA OBBLIGATORIA)	1	101,48	0,00	0,00	0,00	101,48
2018	Z1465_S	RIMBORSO SPESE PER MISSIONI DEL PERSONALE DELLA GIUNTA REGIONALE ANCHE A TEMPO DETERMINATO - LR 15/6/1979 N.28- (SPESE OBBLIGATORIE) 0	1	544,90	0,00	0,00	0,00	544,90

Epf	Capitolo	Descrizione Capitolo	Titolo	Residuo Iniziale	Importo economie con atto	Tot Mandati al 31/12/2021	Importo economie da riaccertamento	Residuo da mantenere
2018	Z1466_S	SPESA PER MISSIONI DEL PERSONALE DELLA GIUNTA REGIONALE AL DI FUORI DEL LIMITE PREVISTO DALL' ART.6, C.12, DEL DL 78/2010. 0	1	140,81	0,00	0,00	0,00	140,81
2018	Z1561_S	ONERI PREVIDENZIALI, ASSISTENZIALI ED ASSICURATIVI A CARICO DELLA REGIONE PER IL PERSONALE DELLA GIUNTA REGIONALE ANCHE A TEMPO DETERMINATO. L.R.16/12/1983 N. 46 (SPESA OBBLIGATORIA)	1	0,62	0,00	0,00	0,00	0,62
2018	Z1562_S	ALTRI CONTRIBUTI SOCIALI A CARICO DELL'ENTE PER PERSONALE DELLA GIUNTA REGIONALE ANCHE A TEMPO DETERMINATO.L.R.16/12/1983 N. 46 (SPESA OBBLIGATORIA)	1	80,99	0,00	0,00	0,00	80,99
2018	Z1565_S	RIMBORSO SPESE PER MISSIONI DEL PERSONALE DELLA GIUNTA REGIONALE ANCHE A TEMPO DETERMINATO - LR 15/6/1979 N.28- (SPESA OBBLIGATORIE) 0	1	364,31	0,00	0,00	0,00	364,31
2018	Z1566_S	SPESA PER MISSIONI DEL PERSONALE DELLA GIUNTA REGIONALE AL DI FUORI DEL LIMITE PREVISTO DALL' ART.6, C.12, DEL DL 78/2010. 0	1	96,23	0,00	0,00	0,00	96,23
2018	Z1567_S	COMPENSI AL PERSONALE DELLA GIUNTA REGIONALE ANCHE A TEMPO DETERMINATO PER LA PRESTAZIONE DI LAVORO STRAORDINARIO- (ART.14CCNL1998/2001-) SPESE OBBLIGATORIE-	1	75,31	0,00	0,00	0,00	75,31
2018	Z1662_S	ALTRI CONTRIBUTI SOCIALI A CARICO DELL'ENTE PER PERSONALE DELLA GIUNTA REGIONALE ANCHE A TEMPO DETERMINATO.L.R.16/12/1983 N. 46 (SPESA OBBLIGATORIA)	1	101,50	0,00	0,00	0,00	101,50

Epf	Capitolo	Descrizione Capitolo	Titolo	Residuo Iniziale	Importo economie con atto	Tot Mandati al 31/12/2021	Importo economie da riaccertamento	Residuo da mantenere
2018	Z1665_S	RIMBORSO SPESE PER MISSIONI DEL PERSONALE DELLA GIUNTA REGIONALE ANCHE A TEMPO DETERMINATO - LR 15/6/1979 N.28- (SPESEOBBLIGATORIE) 0	1	443,61	0,00	0,00	0,00	443,61
2018	Z1666_S	SPESE PER MISSIONI DEL PERSONALE DELLA GIUNTA REGIONALE AL DI FUORI DEL LIMITE PREVISTO DALL' ART.6, C.12, DEL DL 78/2010. 0	1	116,98	0,00	0,00	0,00	116,98
2018	Z1760_S	RETRIBUZIONI E TRATTAMENTO ACCESSORIO RICORRENTE AL PERSONALE DELLA GIUNTA REGIONALE; ANCHE A TEMPO DETERMINATO -LR 16/12/83 N.46- (SPESE OBBLIGATORIE)	1	29,02	0,00	0,00	0,00	29,02
2018	Z1762_S	ALTRI CONTRIBUTI SOCIALI A CARICO DELL'ENTE PER PERSONALE DELLA GIUNTA REGIONALE ANCHE A TEMPO DETERMINATO L.R.16/12/1983 N. 46 (SPESE OBBLIGATORIA)	1	6,50	0,00	0,00	0,00	6,50
2018	Z1763_S	IMPOSTA REGIONALE SULLE ATTIVITA' PRODUTTIVE SULL'AMMONTARE DELLE RETRIBUZIONI CORRISPOSTE AL PERSONALE DELLA GIUNTA REGIONALE ANCHE A TEMPO DETERMINATO - ART.10 D.LGS N.446/97- SPESA OBBLIGAT.	1	2,10	0,00	0,00	0,00	2,10
2018	Z1765_S	RIMBORSO SPESE PER MISSIONI DEL PERSONALE DELLA GIUNTA REGIONALE ANCHE A TEMPO DETERMINATO - LR 15/6/1979 N.28- (SPESEOBBLIGATORIE) 0	1	20,54	0,00	0,00	0,00	20,54
2018	Z1766_S	SPESE PER MISSIONI DEL PERSONALE DELLA GIUNTA REGIONALE AL DI FUORI DEL LIMITE PREVISTO DALL' ART.6, C.12, DEL DL 78/2010. 0	1	4,12	0,00	0,00	0,00	4,12

Epf	Capitolo	Descrizione Capitolo	Titolo	Residuo Iniziale	Importo economie con atto	Tot Mandati al 31/12/2021	Importo economie da riaccertamento	Residuo da mantenere
2018	Z1862_S	ALTRI CONTRIBUTI SOCIALI A CARICO DELL'ENTE PER PERSONALE DELLA GIUNTA REGIONALE ANCHE A TEMPO DETERMINATO L.R.16/12/1983 N. 46 (SPESA OBBLIGATORIA)	1	80,48	0,00	0,00	0,00	80,48
2018	Z1865_S	RIMBORSO SPESE PER MISSIONI DEL PERSONALE DELLA GIUNTA REGIONALE ANCHE A TEMPO DETERMINATO - LR 15/6/1979 N.28- (SPESE OBBLIGATORIE) 0	1	340,53	0,00	0,00	0,00	340,53
2018	Z1866_S	SPESE PER MISSIONI DEL PERSONALE DELLA GIUNTA REGIONALE AL DI FUORI DEL LIMITE PREVISTO DALL' ART.6, C.12, DEL DL 78/2010. 0	1	113,89	0,00	0,00	0,00	113,89
2018	Z1962_S	ALTRI CONTRIBUTI SOCIALI A CARICO DELL'ENTE PER PERSONALE DELLA GIUNTA REGIONALE ANCHE A TEMPO DETERMINATO L.R.16/12/1983 N. 46 (SPESA OBBLIGATORIA)	1	286,02	0,00	0,00	0,00	286,02
2018	Z1965_S	RIMBORSO SPESE PER MISSIONI DEL PERSONALE DELLA GIUNTA REGIONALE ANCHE A TEMPO DETERMINATO - LR 15/6/1979 N.28- (SPESE OBBLIGATORIE) 0	1	1.663,38	0,00	0,00	0,00	1.663,38
2018	Z1966_S	SPESE PER MISSIONI DEL PERSONALE DELLA GIUNTA REGIONALE AL DI FUORI DEL LIMITE PREVISTO DALL' ART.6, C.12, DEL DL 78/2010. 0	1	377,67	0,00	0,00	0,00	377,67
2018	Z1967_S	COMPENSI AL PERSONALE DELLA GIUNTA REGIONALE ANCHE A TEMPO DETERMINATO PER LA PRESTAZIONE DI LAVORO STRAORDINARIO- (ART.14CCNL1998/2001-) SPESE OBBLIGATORIE- 1	1	23,34	0,00	0,00	0,00	23,34

Epf	Capitolo	Descrizione Capitolo	Titolo	Residuo Iniziale	Importo economie con atto	Tot Mandati al 31/12/2021	Importo economie da riaccertamento	Residuo da mantenere
2018	ZZ062_S	ALTRI CONTRIBUTI SOCIALI A CARICO DELL'ENTE PER PERSONALE DELLA GIUNTA REGIONALE ANCHE A TEMPO DETERMINATO.L.R.16/12/1983 N. 46 (SPESA OBBLIGATORIA)	1	154,80	0,00	0,00	0,00	154,80
2018	ZZ065_S	RIMBORSO SPESE PER MISSIONI DEL PERSONALE DELLA GIUNTA REGIONALE ANCHE A TEMPO DETERMINATO - LR 15/6/1979 N.28- (SPESE OBBLIGATORIE)0	1	796,85	0,00	0,00	0,00	796,85
2018	ZZ066_S	SPESE PER MISSIONI DEL PERSONALE DELLA GIUNTA REGIONALE AL DI FUORI DEL LIMITE PREVISTO DALL' ART.6, C.12, DEL DL 78/2010. 0	1	209,14	0,00	0,00	0,00	209,14
2018	ZZ067_S	COMPENSI AL PERSONALE DELLA GIUNTA REGIONALE ANCHE A TEMPO DETERMINATO PER LA PRESTAZIONE DI LAVORO STRAORDINARIO- (ART.14CCNL1998/2001-) SPESE OBBLIGATORIE-	1	28,61	0,00	0,00	0,00	28,61
2018	ZZ162_S	ALTRI CONTRIBUTI SOCIALI A CARICO DELL'ENTE PER PERSONALE DELLA GIUNTA REGIONALE ANCHE A TEMPO DETERMINATO.L.R.16/12/1983 N. 46 (SPESA OBBLIGATORIA)	1	99,13	0,00	0,00	0,00	99,13
2018	ZZ165_S	RIMBORSO SPESE PER MISSIONI DEL PERSONALE DELLA GIUNTA REGIONALE ANCHE A TEMPO DETERMINATO - LR 15/6/1979 N.28- (SPESE OBBLIGATORIE)0	1	529,37	0,00	0,00	0,00	529,37
2018	ZZ166_S	SPESE PER MISSIONI DEL PERSONALE DELLA GIUNTA REGIONALE AL DI FUORI DEL LIMITE PREVISTO DALL' ART.6, C.12, DEL DL 78/2010. 0	1	138,59	0,00	0,00	0,00	138,59

Epf	Capitolo	Descrizione Capitolo	Titolo	Residuo Iniziale	Importo economie con atto	Tot Mandati al 31/12/2021	Importo economie da riaccertamento	Residuo da mantenere
2018	Z2260_S	RETRIBUZIONI E TRATTAMENTO ACCESSORIO RICORRENTE AL PERSONALE DELLA GIUNTA REGIONALE, ANCHE A TEMPO DETERMINATO -LR 16/12/83 N.46- (SPESE OBBLIGATORIE)	1	116,08	0,00	0,00	0,00	116,08
2018	Z2262_S	ALTRI CONTRIBUTI SOCIALI A CARICO DELL'ENTE PER PERSONALE DELLA GIUNTA REGIONALE ANCHE A TEMPO DETERMINATO L.R.16/12/1983 N. 46 (SPESA OBBLIGATORIA)	1	7,71	0,00	0,00	0,00	7,71
2018	Z2265_S	RIMBORSO SPESE PER MISSIONI DEL PERSONALE DELLA GIUNTA REGIONALE ANCHE A TEMPO DETERMINATO - LR 15/6/1979 N.28- (SPESEOBBLIGATORIE) 0	1	48,68	0,00	0,00	0,00	48,68
2018	Z2266_S	SPESE PER MISSIONI DEL PERSONALE DELLA GIUNTA REGIONALE AL DI FUORI DEL LIMITE PREVISTO DALL' ART.6. C.12. DEL DL 78/2010. 0	1	13,43	0,00	0,00	0,00	13,43
2018	Z2365_S	RIMBORSO SPESE PER MISSIONI DEL PERSONALE DELLA GIUNTA REGIONALE ANCHE A TEMPO DETERMINATO - LR 15/6/1979 N.28- (SPESEOBBLIGATORIE) 0	1	1.649,88	0,00	0,00	0,00	1.649,88
2018	Z2366_S	SPESE PER MISSIONI DEL PERSONALE DELLA GIUNTA REGIONALE AL DI FUORI DEL LIMITE PREVISTO DALL' ART.6. C.12. DEL DL 78/2010. 0	1	525,81	0,00	0,00	0,00	525,81
2018	Z2367_S	COMPENSI AL PERSONALE DELLA GIUNTA REGIONALE ANCHE A TEMPO DETERMINATO PER LA PRESTAZIONE DI LAVORO STRAORDINARIO- (ART.14CCNNL1998/2001-) SPESE OBBLIGATORIE- 1	1	51,96	0,00	0,00	0,00	51,96

Epf	Capitolo	Descrizione Capitolo	Titolo	Residuo Iniziale	Importo economie con atto	Tot Mandati al 31/12/2021	Importo economie da riaccertamento	Residuo da mantenere
2018	ZZ461_S	ONERI PREVIDENZIALI, ASSISTENZIALI ED ASSICURATIVI A CARICO DELLA REGIONE PER IL PERSONALE DELLA GIUNTA REGIONALE ANCHE A TEMPO DETERMINATO. L.R.16/12/1983 N. 46 (SPESA OBBLIGATORIA)	1	53,11	0,00	0,00	0,00	53,11
2018	ZZ462_S	ALTRI CONTRIBUTI SOCIALI A CARICO DELL'ENTE PER PERSONALE DELLA GIUNTA REGIONALE ANCHE A TEMPO DETERMINATO.L.R.16/12/1983 N. 46 (SPESA OBBLIGATORIA)	1	51,75	0,00	0,00	0,00	51,75
2018	ZZ465_S	RIMBORSO SPESE PER MISSIONI DEL PERSONALE DELLA GIUNTA REGIONALE ANCHE A TEMPO DETERMINATO - LR 15/6/1979 N.28- (SPESEOBBLIGATORIE) 0	1	247,88	0,00	0,00	0,00	247,88
2018	ZZ466_S	SPESE PER MISSIONI DEL PERSONALE DELLA GIUNTA REGIONALE AL DI FUORI DEL LIMITE PREVISTO DALL' ART.6. C.12. DEL DL 78/2010. 0	1	64,20	0,00	0,00	0,00	64,20
2018	ZZ561_S	ONERI PREVIDENZIALI, ASSISTENZIALI ED ASSICURATIVI A CARICO DELLA REGIONE PER IL PERSONALE DELLA GIUNTA REGIONALE ANCHE A TEMPO DETERMINATO. L.R.16/12/1983 N. 46 (SPESA OBBLIGATORIA)	1	30.095,78	0,00	0,00	0,00	30.095,78
2018	ZZ565_S	RIMBORSO SPESE PER MISSIONI DEL PERSONALE DELLA GIUNTA REGIONALE ANCHE A TEMPO DETERMINATO - LR 15/6/1979 N.28- (SPESEOBBLIGATORIE) 0	1	1.322,83	0,00	0,00	0,00	1.322,83
2018	ZZ566_S	SPESE PER MISSIONI DEL PERSONALE DELLA GIUNTA REGIONALE AL DI FUORI DEL LIMITE PREVISTO DALL' ART.6. C.12. DEL DL 78/2010. 0	1	1.463,39	0,00	0,00	0,00	1.463,39

Epf	Capitolo	Descrizione Capitolo	Titolo	Residuo Iniziale	Importo economie con atto	Tot Mandati al 31/12/2021	Importo economie da riaccertamento	Residuo da mantenere
2018	Z2567_S	COMPENSI AL PERSONALE DELLA GIUNTA REGIONALE ANCHE A TEMPO DETERMINATO PER LA PRESTAZIONE DI LAVORO STRAORDINARIO- (ART.14CCNL1998/2001-) SPESE OBBLIGATORIE- N. 46 (SPESA OBBLIGATORIA)	1	213,08	0,00	0,00	0,00	213,08
2018	Z2662_S	ALTRI CONTRIBUTI SOCIALI A CARICO DELL'ENTE PER PERSONALE DELLA GIUNTA REGIONALE ANCHE A TEMPO DETERMINATO L.R.16/12/1983 N. 46 (SPESA OBBLIGATORIA)	1	158,40	0,00	0,00	0,00	158,40
2018	Z2665_S	RIMBORSO SPESE PER MISSIONI DEL PERSONALE DELLA GIUNTA REGIONALE ANCHE A TEMPO DETERMINATO - LR 15/6/1979 N.28- (SPESEOBBLIGATORIE) 0	1	750,85	0,00	0,00	0,00	750,85
2018	Z2666_S	SPESE PER MISSIONI DEL PERSONALE DELLA GIUNTA REGIONALE AL DI FUORI DEL LIMITE PREVISTO DALL' ART.6. C.12. DEL DL 78/2010. 0	1	210,14	0,00	0,00	0,00	210,14
2018	Z2667_S	COMPENSI AL PERSONALE DELLA GIUNTA REGIONALE ANCHE A TEMPO DETERMINATO PER LA PRESTAZIONE DI LAVORO STRAORDINARIO- (ART.14CCNL1998/2001-) SPESE OBBLIGATORIE- N. 46 (SPESA OBBLIGATORIA)	1	75,31	0,00	0,00	0,00	75,31
2018	Z2761_S	ONERI PREVIDENZIALI, ASSISTENZIALI ED ASSICURATIVI A CARICO DELLA REGIONE PER IL PERSONALE DELLA GIUNTA REGIONALE ANCHE A TEMPO DETERMINATO. L.R.16/12/1983 N. 46 (SPESA OBBLIGATORIA)	1	100,22	0,00	0,00	0,00	100,22
2018	Z2762_S	ALTRI CONTRIBUTI SOCIALI A CARICO DELL'ENTE PER PERSONALE DELLA GIUNTA REGIONALE ANCHE A TEMPO DETERMINATO L.R.16/12/1983 N. 46 (SPESA OBBLIGATORIA)	1	93,30	0,00	0,00	0,00	93,30

Epf	Capitolo	Descrizione Capitolo	Titolo	Residuo Iniziale	Importo economie con atto	Tot Mandati al 31/12/2021	Importo economie da riaccertamento	Residuo da mantenere
2018	Z2765_S	RIMBORSO SPESE PER MISSIONI DEL PERSONALE DELLA GIUNTA REGIONALE ANCHE A TEMPO DETERMINATO - LR 15/6/1979 N.28- (SPESEOBBLIGATORIE) 0	1	482,68	0,00	0,00	0,00	482,68
2018	Z2766_S	SPESE PER MISSIONI DEL PERSONALE DELLA GIUNTA REGIONALE AL DI FUORI DEL LIMITE PREVISTO DALL' ART.6. C.12. DEL DL 78/2010. 0	1	126,20	0,00	0,00	0,00	126,20
2018	Z2861_S	ONERI PREVIDENZIALI, ASSISTENZIALI ED ASSICURATIVI A CARICO DELLA REGIONE PER IL PERSONALE DELLA GIUNTA REGIONALE ANCHE A TEMPO DETERMINATO. L.R.16/12/1983 N. 46 (SPESA OBBLIGATORIA)	1	19.019,59	0,00	0,00	0,00	19.019,59
2018	Z2862_S	ALTRI CONTRIBUTI SOCIALI A CARICO DELL'ENTE PER PERSONALE DELLA GIUNTA REGIONALE ANCHE A TEMPO DETERMINATO L.R.16/12/1983 N. 46 (SPESA OBBLIGATORIA)	1	1.023,52	0,00	0,00	0,00	1.023,52
2018	Z2865_S	RIMBORSO SPESE PER MISSIONI DEL PERSONALE DELLA GIUNTA REGIONALE ANCHE A TEMPO DETERMINATO - LR 15/6/1979 N.28- (SPESEOBBLIGATORIE) 0	1	1.652,60	0,00	0,00	0,00	1.652,60
2018	Z2866_S	SPESE PER MISSIONI DEL PERSONALE DELLA GIUNTA REGIONALE AL DI FUORI DEL LIMITE PREVISTO DALL' ART.6. C.12. DEL DL 78/2010. 0	1	1.294,76	0,00	0,00	0,00	1.294,76
2018	Z2867_S	COMPENSI AL PERSONALE DELLA GIUNTA REGIONALE ANCHE A TEMPO DETERMINATO PER LA PRESTAZIONE DI LAVORO STRAORDINARIO- (ART.14CCNNL1998/2001-) SPESE OBBLIGATORIE-	1	161,12	0,00	0,00	0,00	161,12

Epf	Capitolo	Descrizione Capitolo	Titolo	Residuo Iniziale	Importo economie con atto	Tot Mandati al 31/12/2021	Importo economie da riaccertamento	Residuo da mantenere
2018	Z2961_S	ONERI PREVIDENZIALI, ASSISTENZIALI ED ASSICURATIVI A CARICO DELLA REGIONE PER IL PERSONALE DELLA GIUNTA REGIONALE ANCHE A TEMPO DETERMINATO. L.R.16/12/1983 N. 46 (SPESA OBBLIGATORIA)	1	93.398,20	0,00	0,00	0,00	93.398,20
2018	Z2962_S	ALTRI CONTRIBUTI SOCIALI A CARICO DELL'ENTE PER PERSONALE DELLA GIUNTA REGIONALE ANCHE A TEMPO DETERMINATO L.R.16/12/1983 N. 46 (SPESA OBBLIGATORIA)	1	1.292,08	0,00	0,00	0,00	1.292,08
2018	Z2965_S	RIMBORSO SPESE PER MISSIONI DEL PERSONALE DELLA GIUNTA REGIONALE ANCHE A TEMPO DETERMINATO - LR 15/6/1979 N.28- (SPESEOBBLIGATORIE) 0	1	4.257,16	0,00	0,00	0,00	4.257,16
2018	Z2966_S	SPESE PER MISSIONI DEL PERSONALE DELLA GIUNTA REGIONALE AL DI FUORI DEL LIMITE PREVISTO DALL' ART.6. C.12. DEL DL 78/2010. 0	1	2.357,65	0,00	0,00	0,00	2.357,65
2018	Z2967_S	COMPENSI AL PERSONALE DELLA GIUNTA REGIONALE ANCHE A TEMPO DETERMINATO PER LA PRESTAZIONE DI LAVORO STRAORDINARIO- (ART.14CCNL1998/2001-) SPESE OBBLIGATORIE-	1	236,42	0,00	0,00	0,00	236,42
2018	Z3062_S	ALTRI CONTRIBUTI SOCIALI A CARICO DELL'ENTE PER PERSONALE DELLA GIUNTA REGIONALE ANCHE A TEMPO DETERMINATO L.R.16/12/1983 N. 46 (SPESA OBBLIGATORIA)	1	210,51	0,00	0,00	0,00	210,51
2018	Z3065_S	RIMBORSO SPESE PER MISSIONI DEL PERSONALE DELLA GIUNTA REGIONALE ANCHE A TEMPO DETERMINATO - LR 15/6/1979 N.28- (SPESEOBBLIGATORIE) 0	1	999,59	0,00	0,00	0,00	999,59

Epf	Capitolo	Descrizione Capitolo	Titolo	Residuo Iniziale	Importo economie con atto	Tot Mandati al 31/12/2021	Importo economie da riaccertamento	Residuo da mantenere
2018	Z3066_S	SPESA PER MISSIONI DEL PERSONALE DELLA GIUNTA REGIONALE AL DI FUORI DEL LIMITE PREVISTO DALL' ART.6, C.12, DEL DL 78/2010. 0	1	262,90	0,00	0,00	0,00	262,90
2018	Z3162_S	ALTRI CONTRIBUTI SOCIALI A CARICO DELL'ENTE PER PERSONALE DELLA GIUNTA REGIONALE ANCHE A TEMPO DETERMINATO L.R.16/12/1983 N. 46 (SPESA OBBLIGATORIA)	1	185,03	0,00	0,00	0,00	185,03
2018	Z3165_S	RIMBORSO SPESE PER MISSIONI DEL PERSONALE DELLA GIUNTA REGIONALE ANCHE A TEMPO DETERMINATO - LR 15/6/1979 N.28- (SPESA OBBLIGATORIE) 0	1	925,76	0,00	0,00	0,00	925,76
2018	Z3166_S	SPESA PER MISSIONI DEL PERSONALE DELLA GIUNTA REGIONALE AL DI FUORI DEL LIMITE PREVISTO DALL' ART.6, C.12, DEL DL 78/2010. 0	1	241,15	0,00	0,00	0,00	241,15
2018	Z3262_S	ALTRI CONTRIBUTI SOCIALI A CARICO DELL'ENTE PER PERSONALE DELLA GIUNTA REGIONALE ANCHE A TEMPO DETERMINATO L.R.16/12/1983 N. 46 (SPESA OBBLIGATORIA)	1	260,85	0,00	0,00	0,00	260,85
2018	Z3265_S	RIMBORSO SPESE PER MISSIONI DEL PERSONALE DELLA GIUNTA REGIONALE ANCHE A TEMPO DETERMINATO - LR 15/6/1979 N.28- (SPESA OBBLIGATORIE) 0	1	1.232,86	0,00	0,00	0,00	1.232,86
2018	Z3266_S	SPESA PER MISSIONI DEL PERSONALE DELLA GIUNTA REGIONALE AL DI FUORI DEL LIMITE PREVISTO DALL' ART.6, C.12, DEL DL 78/2010. 0	1	321,88	0,00	0,00	0,00	321,88

Epf	Capitolo	Descrizione Capitolo	Titolo	Residuo Iniziale	Importo economie con atto	Tot Mandati al 31/12/2021	Importo economie da riaccertamento	Residuo da mantenere
2018	Z3362_S	ALTRI CONTRIBUTI SOCIALI A CARICO DELL'ENTE PER PERSONALE DELLA GIUNTA REGIONALE ANCHE A TEMPO DETERMINATO.L.R.16/12/1983 N. 46 (SPESA OBBLIGATORIA)	1	117,00	0,00	0,00	0,00	117,00
2018	Z3365_S	RIMBORSO SPESE PER MISSIONI DEL PERSONALE DELLA GIUNTA REGIONALE ANCHE A TEMPO DETERMINATO - LR 15/6/1979 N.28- (SPESEOBBLIGATORIE)0	1	527,37	0,00	0,00	0,00	527,37
2018	Z3366_S	SPESE PER MISSIONI DEL PERSONALE DELLA GIUNTA REGIONALE AL DI FUORI DEL LIMITE PREVISTO DALL' ART.6, C.12, DEL DL 78/2010. 0	1	138,59	0,00	0,00	0,00	138,59
2018	Z3461_S	ONERI PREVIDENZIALI, ASSISTENZIALI ED ASSICURATIVI A CARICO DELLA REGIONE PER IL PERSONALE DELLA GIUNTA REGIONALE ANCHE A TEMPO DETERMINATO. L.R.16/12/1983 N. 46 (SPESA OBBLIGATORIA)	1	16,50	0,00	0,00	0,00	16,50
2018	Z3462_S	ALTRI CONTRIBUTI SOCIALI A CARICO DELL'ENTE PER PERSONALE DELLA GIUNTA REGIONALE ANCHE A TEMPO DETERMINATO.L.R.16/12/1983 N. 46 (SPESA OBBLIGATORIA)	1	122,67	0,00	0,00	0,00	122,67
2018	Z3465_S	RIMBORSO SPESE PER MISSIONI DEL PERSONALE DELLA GIUNTA REGIONALE ANCHE A TEMPO DETERMINATO - LR 15/6/1979 N.28- (SPESEOBBLIGATORIE)0	1	586,60	0,00	0,00	0,00	586,60
2018	Z3466_S	SPESE PER MISSIONI DEL PERSONALE DELLA GIUNTA REGIONALE AL DI FUORI DEL LIMITE PREVISTO DALL' ART.6, C.12, DEL DL 78/2010. 0	1	153,23	0,00	0,00	0,00	153,23

Epf	Capitolo	Descrizione Capitolo	Titolo	Residuo Iniziale	Importo economie con atto	Tot Mandati al 31/12/2021	Importo economie da riaccertamento	Residuo da mantenere
2018	Z3562_S	ALTRI CONTRIBUTI SOCIALI A CARICO DELL'ENTE PER PERSONALE DELLA GIUNTA REGIONALE ANCHE A TEMPO DETERMINATO.L.R.16/12/1983 N. 46 (SPESA OBBLIGATORIA)	1	101,12	0,00	0,00	0,00	101,12
2018	Z3565_S	RIMBORSO SPESE PER MISSIONI DEL PERSONALE DELLA GIUNTA REGIONALE ANCHE A TEMPO DETERMINATO - LR 15/6/1979 N.28- (SPESEOBBLIGATORIE)0	1	506,29	0,00	0,00	0,00	506,29
2018	Z3566_S	SPESE PER MISSIONI DEL PERSONALE DELLA GIUNTA REGIONALE AL DI FUORI DEL LIMITE PREVISTO DALL' ART.6, C.12, DEL DL 78/2010. 0	1	131,50	0,00	0,00	0,00	131,50
2018	Z3567_S	COMPENSI AL PERSONALE DELLA GIUNTA REGIONALE ANCHE A TEMPO DETERMINATO PER LA PRESTAZIONE DI LAVORO STRAORDINARIO- (ART.14CCNL1998/2001-) SPESE OBBLIGATORIE-	1	80,57	0,00	0,00	0,00	80,57
2018	Z3662_S	ALTRI CONTRIBUTI SOCIALI A CARICO DELL'ENTE PER PERSONALE DELLA GIUNTA REGIONALE ANCHE A TEMPO DETERMINATO.L.R.16/12/1983 N. 46 (SPESA OBBLIGATORIA)	1	111,59	0,00	0,00	0,00	111,59
2018	Z3665_S	RIMBORSO SPESE PER MISSIONI DEL PERSONALE DELLA GIUNTA REGIONALE ANCHE A TEMPO DETERMINATO - LR 15/6/1979 N.28- (SPESEOBBLIGATORIE)0	1	571,50	0,00	0,00	0,00	571,50
2018	Z3666_S	SPESE PER MISSIONI DEL PERSONALE DELLA GIUNTA REGIONALE AL DI FUORI DEL LIMITE PREVISTO DALL' ART.6, C.12, DEL DL 78/2010. 0	1	149,02	0,00	0,00	0,00	149,02

Epf	Capitolo	Descrizione Capitolo	Titolo	Residuo Iniziale	Importo economie con atto	Tot Mandati al 31/12/2021	Importo economie da riaccertamento	Residuo da mantenere
2018	Z3760_S	RETRIBUZIONI E TRATTAMENTO ACCESSORIO RICORRENTE AL PERSONALE DELLA GIUNTA REGIONALE, ANCHE A TEMPO DETERMINATO -LR 16/12/83 N.46- (SPESE OBBLIGATORIE)	1	422,88	0,00	0,00	0,00	422,88
2018	Z3761_S	ONERI PREVIDENZIALI, ASSISTENZIALI ED ASSICURATIVI A CARICO DELLA REGIONE PER IL PERSONALE DELLA GIUNTA REGIONALE ANCHE A TEMPO DETERMINATO. L.R.16/12/1983 N. 46 (SPESE OBBLIGATORIA)	1	26,94	0,00	0,00	0,00	26,94
2018	Z3762_S	ALTRI CONTRIBUTI SOCIALI A CARICO DELL'ENTE PER PERSONALE DELLA GIUNTA REGIONALE ANCHE A TEMPO DETERMINATO.L.R.16/12/1983 N. 46 (SPESE OBBLIGATORIA)	1	36,84	0,00	0,00	0,00	36,84
2018	Z3765_S	RIMBORSO SPESE PER MISSIONI DEL PERSONALE DELLA GIUNTA REGIONALE ANCHE A TEMPO DETERMINATO - LR 15/6/1979 N.28- (SPESEOBBLIGATORIE)0	1	142,06	0,00	0,00	0,00	142,06
2018	Z3766_S	SPESE PER MISSIONI DEL PERSONALE DELLA GIUNTA REGIONALE AL DI FUORI DEL LIMITE PREVISTO DALL' ART.6, C.12, DEL DL 78/2010. 0	1	39,27	0,00	0,00	0,00	39,27
2018	Z3862_S	ALTRI CONTRIBUTI SOCIALI A CARICO DELL'ENTE PER PERSONALE DELLA GIUNTA REGIONALE ANCHE A TEMPO DETERMINATO.L.R.16/12/1983 N. 46 (SPESE OBBLIGATORIA)	1	206,59	0,00	0,00	0,00	206,59
2018	Z3865_S	RIMBORSO SPESE PER MISSIONI DEL PERSONALE DELLA GIUNTA REGIONALE ANCHE A TEMPO DETERMINATO - LR 15/6/1979 N.28- (SPESEOBBLIGATORIE)0	1	1.019,67	0,00	0,00	0,00	1.019,67

Epf	Capitolo	Descrizione Capitolo	Titolo	Residuo Iniziale	Importo economie con atto	Tot Mandati al 31/12/2021	Importo economie da riaccertamento	Residuo da mantenere
2018	Z3866_S	SPESA PER MISSIONI DEL PERSONALE DELLA GIUNTA REGIONALE AL DI FUORI DEL LIMITE PREVISTO DALL' ART.6, C.12, DEL DL 78/2010. 0	1	268,11	0,00	0,00	0,00	268,11
2018	Z3961_S	ONERI PREVIDENZIALI, ASSISTENZIALI ED ASSICURATIVI A CARICO DELLA REGIONE PER IL PERSONALE DELLA GIUNTA REGIONALE ANCHE A TEMPO DETERMINATO. L.R.16/12/1983 N. 46 (SPESA OBBLIGATORIA)	1	62,02	0,00	0,00	0,00	62,02
2018	Z3962_S	ALTRI CONTRIBUTI SOCIALI A CARICO DELL'ENTE PER PERSONALE DELLA GIUNTA REGIONALE ANCHE A TEMPO DETERMINATO.L.R.16/12/1983 N. 46 (SPESA OBBLIGATORIA)	1	65,89	0,00	0,00	0,00	65,89
2018	Z3965_S	RIMBORSO SPESE PER MISSIONI DEL PERSONALE DELLA GIUNTA REGIONALE ANCHE A TEMPO DETERMINATO - LR 15/6/1979 N.28- (SPESA OBBLIGATORIE) 0	1	236,22	0,00	0,00	0,00	236,22
2018	Z3966_S	SPESA PER MISSIONI DEL PERSONALE DELLA GIUNTA REGIONALE AL DI FUORI DEL LIMITE PREVISTO DALL' ART.6, C.12, DEL DL 78/2010. 0	1	76,52	0,00	0,00	0,00	76,52
2018	Z3967_S	COMPENSI AL PERSONALE DELLA GIUNTA REGIONALE ANCHE A TEMPO DETERMINATO PER LA PRESTAZIONE DI LAVORO STRAORDINARIO- (ART.14CCNL1998/2001-) SPESE OBBLIGATORIE-	1	80,57	0,00	0,00	0,00	80,57
2018	Z4060_S	RETRIBUZIONI E TRATTAMENTO ACCESSORIO RICORRENTE AL PERSONALE DELLA GIUNTA REGIONALE; ANCHE A TEMPO DETERMINATO -LR 16/12/83 N.46- (SPESE OBBLIGATORIE)	1	21.165,63	0,00	0,00	0,00	21.165,63

Epf	Capitolo	Descrizione Capitolo	Titolo	Residuo Iniziale	Importo economie con atto	Tot Mandati al 31/12/2021	Importo economie da riaccertamento	Residuo da mantenere
2018	Z4063_S	IMPOSTA REGIONALE SULLE ATTIVITA' PRODUTTIVE SULL'AMMONTARE DELLE RETRIBUZIONI CORRISPOSTE AL PERSONALE DELLA GIUNTA REGIONALE ANCHE A TEMPO DETERMINATO - ART.10 D.LGS N.446/97- SPESA OBBLIGAT.	1	3,96	0,00	0,00	0,00	3,96
2018	Z4065_S	RIMBORSO SPESE PER MISSIONI DEL PERSONALE DELLA GIUNTA REGIONALE ANCHE A TEMPO DETERMINATO - LR 15/6/1979 N.28- (SPESE OBBLIGATORIE) 0	1	1.765,76	0,00	0,00	0,00	1.765,76
2018	Z4066_S	SPESE PER MISSIONI DEL PERSONALE DELLA GIUNTA REGIONALE AL DI FUORI DEL LIMITE PREVISTO DALL' ART.6, C.12, DEL DL 78/2010. 0	1	584,78	0,00	0,00	0,00	584,78
2018	Z4067_S	COMPENSI AL PERSONALE DELLA GIUNTA REGIONALE ANCHE A TEMPO DETERMINATO PER LA PRESTAZIONE DI LAVORO STRAORDINARIO- (ART.14CCNL1998/2001-) SPESE OBBLIGATORIE-	1	1.000,00	0,00	0,00	0,00	1.000,00
2018	Z4162_S	ALTRI CONTRIBUTI SOCIALI A CARICO DELL'ENTE PER PERSONALE DELLA GIUNTA REGIONALE ANCHE A TEMPO DETERMINATO L.R.16/12/1983 N. 46 (SPESE OBBLIGATORIA)	1	863,33	0,00	0,00	0,00	863,33
2018	Z4165_S	RIMBORSO SPESE PER MISSIONI DEL PERSONALE DELLA GIUNTA REGIONALE ANCHE A TEMPO DETERMINATO - LR 15/6/1979 N.28- (SPESE OBBLIGATORIE) 0	1	4.030,66	0,00	0,00	0,00	4.030,66
2018	Z4166_S	SPESE PER MISSIONI DEL PERSONALE DELLA GIUNTA REGIONALE AL DI FUORI DEL LIMITE PREVISTO DALL' ART.6, C.12, DEL DL 78/2010. 0	1	1.114,58	0,00	0,00	0,00	1.114,58

Epf	Capitolo	Descrizione Capitolo	Titolo	Residuo Iniziale	Importo economie con atto	Tot Mandati al 31/12/2021	Importo economie da riaccertamento	Residuo da mantenere
2018	Z4167_S	COMPENSI AL PERSONALE DELLA GIUNTA REGIONALE ANCHE A TEMPO DETERMINATO PER LA PRESTAZIONE DI LAVORO STRAORDINARIO- (ART.14CCNL1998/2001-) SPESE OBBLIGATORIE-	1	80,57	0,00	0,00	0,00	80,57
2018	Z4261_S	ONERI PREVIDENZIALI, ASSISTENZIALI ED ASSICURATIVI A CARICO DELLA REGIONE PER IL PERSONALE DELLA GIUNTA REGIONALE ANCHE A TEMPO DETERMINATO. L.R.16/12/1983 N. 46 (SPESA OBBLIGATORIA)	1	39,21	0,00	0,00	0,00	39,21
2018	Z4262_S	ALTRI CONTRIBUTI SOCIALI A CARICO DELL'ENTE PER PERSONALE DELLA GIUNTA REGIONALE ANCHE A TEMPO DETERMINATO.L.R.16/12/1983 N. 46 (SPESA OBBLIGATORIA)	1	30,22	0,00	0,00	0,00	30,22
2018	Z4265_S	RIMBORSO SPESE PER MISSIONI DEL PERSONALE DELLA GIUNTA REGIONALE ANCHE A TEMPO DETERMINATO - LR 15/6/1979 N.28- (SPESEOBBLIGATORIE)0	1	193,67	0,00	0,00	0,00	193,67
2018	Z4266_S	SPESE PER MISSIONI DEL PERSONALE DELLA GIUNTA REGIONALE AL DI FUORI DEL LIMITE PREVISTO DALL' ART.6, C.12, DEL DL.78/2010. 0	1	49,67	0,00	0,00	0,00	49,67
2018	Z4362_S	ALTRI CONTRIBUTI SOCIALI A CARICO DELL'ENTE PER PERSONALE DELLA GIUNTA REGIONALE ANCHE A TEMPO DETERMINATO.L.R.16/12/1983 N. 46 (SPESA OBBLIGATORIA)	1	94,78	0,00	0,00	0,00	94,78
2018	Z4365_S	RIMBORSO SPESE PER MISSIONI DEL PERSONALE DELLA GIUNTA REGIONALE ANCHE A TEMPO DETERMINATO - LR 15/6/1979 N.28- (SPESEOBBLIGATORIE)0	1	484,68	0,00	0,00	0,00	484,68

Epf	Capitolo	Descrizione Capitolo	Titolo	Residuo Iniziale	Importo economie con atto	Tot Mandati al 31/12/2021	Importo economie da riaccertamento	Residuo da mantenere
2018	Z4366_S	SPESA PER MISSIONI DEL PERSONALE DELLA GIUNTA REGIONALE AL DI FUORI DEL LIMITE PREVISTO DALL' ART.6, C.12, DEL DL 78/2010. 0	1	126,20	0,00	0,00	0,00	126,20
2018	Z4461_S	ONERI PREVIDENZIALI, ASSISTENZIALI ED ASSICURATIVI A CARICO DELLA REGIONE PER IL PERSONALE DELLA GIUNTA REGIONALE ANCHE A TEMPO DETERMINATO. L.R.16/12/1983 N. 46 (SPESA OBBLIGATORIA)	1	41,69	0,00	0,00	0,00	41,69
2018	Z4462_S	ALTRI CONTRIBUTI SOCIALI A CARICO DELL'ENTE PER PERSONALE DELLA GIUNTA REGIONALE ANCHE A TEMPO DETERMINATO.L.R.16/12/1983 N. 46 (SPESA OBBLIGATORIA)	1	41,02	0,00	0,00	0,00	41,02
2018	Z4465_S	RIMBORSO SPESE PER MISSIONI DEL PERSONALE DELLA GIUNTA REGIONALE ANCHE A TEMPO DETERMINATO - LR 15/6/1979 N.28- (SPESEOBBLIGATORIE)0	1	195,19	0,00	0,00	0,00	195,19
2018	Z4466_S	SPESA PER MISSIONI DEL PERSONALE DELLA GIUNTA REGIONALE AL DI FUORI DEL LIMITE PREVISTO DALL' ART.6, C.12, DEL DL 78/2010. 0	1	51,67	0,00	0,00	0,00	51,67
2018	Z4562_S	ALTRI CONTRIBUTI SOCIALI A CARICO DELL'ENTE PER PERSONALE DELLA GIUNTA REGIONALE ANCHE A TEMPO DETERMINATO.L.R.16/12/1983 N. 46 (SPESA OBBLIGATORIA)	1	339,34	0,00	0,00	0,00	339,34
2018	Z4565_S	RIMBORSO SPESE PER MISSIONI DEL PERSONALE DELLA GIUNTA REGIONALE ANCHE A TEMPO DETERMINATO - LR 15/6/1979 N.28- (SPESEOBBLIGATORIE)0	1	1.619,24	0,00	0,00	0,00	1.619,24

Epf	Capitolo	Descrizione Capitolo	Titolo	Residuo Iniziale	Importo economie con atto	Tot Mandati al 31/12/2021	Importo economie da riaccertamento	Residuo da mantenere
2018	Z4566_S	SPESA PER MISSIONI DEL PERSONALE DELLA GIUNTA REGIONALE AL DI FUORI DEL LIMITE PREVISTO DALL' ART.6, C.12, DEL DL 78/2010. 0	1	423,33	0,00	0,00	0,00	423,33
2018	Z4661_S	ONERI PREVIDENZIALI, ASSISTENZIALI ED ASSICURATIVI A CARICO DELLA REGIONE PER IL PERSONALE DELLA GIUNTA REGIONALE ANCHE A TEMPO DETERMINATO. L.R.16/12/1983 N. 46 (SPESA OBBLIGATORIA)	1	67,02	0,00	0,00	0,00	67,02
2018	Z4662_S	ALTRI CONTRIBUTI SOCIALI A CARICO DELL'ENTE PER PERSONALE DELLA GIUNTA REGIONALE ANCHE A TEMPO DETERMINATO.L.R.16/12/1983 N. 46 (SPESA OBBLIGATORIA)	1	59,24	0,00	0,00	0,00	59,24
2018	Z4663_S	IMPOSTA REGIONALE SULLE ATTIVITA' PRODUTTIVE SULL'AMMONTARE DELLE RETRIBUZIONI CORRISPOSTE AL PERSONALE DELLA GIUNTA REGIONALE ANCHE A TEMPO DETERMINATO. ART.10 D.LGS N.446/97-SPESA OBBLIGAT.	1	32,12	0,00	0,00	0,00	32,12
2018	Z4665_S	RIMBORSO SPESE PER MISSIONI DEL PERSONALE DELLA GIUNTA REGIONALE ANCHE A TEMPO DETERMINATO - LR 15/6/1979 N.28-(SPESA OBBLIGATORIE) 0	1	123,04	0,00	0,00	0,00	123,04
2018	Z4666_S	SPESA PER MISSIONI DEL PERSONALE DELLA GIUNTA REGIONALE AL DI FUORI DEL LIMITE PREVISTO DALL' ART.6, C.12, DEL DL 78/2010. 0	1	77,61	0,00	0,00	0,00	77,61
2018	Z4761_S	ONERI PREVIDENZIALI, ASSISTENZIALI ED ASSICURATIVI A CARICO DELLA REGIONE PER IL PERSONALE DELLA GIUNTA REGIONALE ANCHE A TEMPO DETERMINATO. L.R.16/12/1983 N. 46 (SPESA OBBLIGATORIA)	1	93,75	0,00	0,00	0,00	93,75

Epf	Capitolo	Descrizione Capitolo	Titolo	Residuo Iniziale	Importo economie con atto	Tot Mandati al 31/12/2021	Importo economie da riaccertamento	Residuo da mantenere
2018	Z4762_S	ALTRI CONTRIBUTI SOCIALI A CARICO DELL'ENTE PER PERSONALE DELLA GIUNTA REGIONALE ANCHE A TEMPO DETERMINATO.L.R.16/12/1983 N. 46 (SPESA OBBLIGATORIA)	1	83,20	0,00	0,00	0,00	83,20
2018	Z4765_S	RIMBORSO SPESE PER MISSIONI DEL PERSONALE DELLA GIUNTA REGIONALE ANCHE A TEMPO DETERMINATO - LR 15/6/1979 N.28- (SPESEOBBLIGATORIE)0	1	444,61	0,00	0,00	0,00	444,61
2018	Z4766_S	SPESE PER MISSIONI DEL PERSONALE DELLA GIUNTA REGIONALE AL DI FUORI DEL LIMITE PREVISTO DALL' ART.6, C.12, DEL DL 78/2010. 0	1	116,98	0,00	0,00	0,00	116,98
2018	Z4860_S	RETRIBUZIONI E TRATTAMENTO ACCESSORIO RICORRENTE AL PERSONALE DELLA GIUNTA REGIONALE, ANCHE A TEMPO DETERMINATO -LR 16/12/83 N.46- (SPESE OBBLIGATORIE)	1	7.132,19	0,00	0,00	0,00	7.132,19
2018	Z4862_S	ALTRI CONTRIBUTI SOCIALI A CARICO DELL'ENTE PER PERSONALE DELLA GIUNTA REGIONALE ANCHE A TEMPO DETERMINATO.L.R.16/12/1983 N. 46 (SPESA OBBLIGATORIA)	1	1.020,05	0,00	0,00	0,00	1.020,05
2018	Z4865_S	RIMBORSO SPESE PER MISSIONI DEL PERSONALE DELLA GIUNTA REGIONALE ANCHE A TEMPO DETERMINATO - LR 15/6/1979 N.28- (SPESEOBBLIGATORIE)0	1	5.088,38	0,00	0,00	0,00	5.088,38
2018	Z4866_S	SPESE PER MISSIONI DEL PERSONALE DELLA GIUNTA REGIONALE AL DI FUORI DEL LIMITE PREVISTO DALL' ART.6, C.12, DEL DL 78/2010. 0	1	1.292,56	0,00	0,00	0,00	1.292,56

Epf	Capitolo	Descrizione Capitolo	Titolo	Residuo Iniziale	Importo economie con atto	Tot Mandati al 31/12/2021	Importo economie da riaccertamento	Residuo da mantenere
2018	Z4962_S	ALTRI CONTRIBUTI SOCIALI A CARICO DELL'ENTE PER PERSONALE DELLA GIUNTA REGIONALE ANCHE A TEMPO DETERMINATO.L.R.16/12/1983 N. 46 (SPESA OBBLIGATORIA)	1	31,78	0,00	0,00	0,00	31,78
2018	Z4966_S	SPESE PER MISSIONI DEL PERSONALE DELLA GIUNTA REGIONALE AL DI FUORI DEL LIMITE PREVISTO DALL' ART.6, C.12, DEL DL 78/2010. 0	1	40,37	0,00	0,00	0,00	40,37
2018	Z5062_S	ALTRI CONTRIBUTI SOCIALI A CARICO DELL'ENTE PER PERSONALE DELLA GIUNTA REGIONALE ANCHE A TEMPO DETERMINATO.L.R.16/12/1983 N. 46 (SPESA OBBLIGATORIA)	1	80,21	0,00	0,00	0,00	80,21
2018	Z5065_S	RIMBORSO SPESE PER MISSIONI DEL PERSONALE DELLA GIUNTA REGIONALE ANCHE A TEMPO DETERMINATO - LR 15/6/1979 N.28- (SPESE OBBLIGATORIE) 0	1	389,40	0,00	0,00	0,00	389,40
2018	Z5066_S	SPESE PER MISSIONI DEL PERSONALE DELLA GIUNTA REGIONALE AL DI FUORI DEL LIMITE PREVISTO DALL' ART.6, C.12, DEL DL 78/2010. 0	1	102,45	0,00	0,00	0,00	102,45
2018	Z5067_S	COMPENSI AL PERSONALE DELLA GIUNTA REGIONALE ANCHE A TEMPO DETERMINATO PER LA PRESTAZIONE DI LAVORO STRAORDINARIO- (ART.14CCNL1998/2001-) SPESE OBBLIGATORIE-	1	22,11	0,00	0,00	0,00	22,11
2018	Z5162_S	ALTRI CONTRIBUTI SOCIALI A CARICO DELL'ENTE PER PERSONALE DELLA GIUNTA REGIONALE ANCHE A TEMPO DETERMINATO.L.R.16/12/1983 N. 46 (SPESA OBBLIGATORIA)	1	497,35	0,00	0,00	0,00	497,35

Epf	Capitolo	Descrizione Capitolo	Titolo	Residuo Iniziale	Importo economie con atto	Tot Mandati al 31/12/2021	Importo economie da riaccertamento	Residuo da mantenere
2018	Z5165_S	RIMBORSO SPESE PER MISSIONI DEL PERSONALE DELLA GIUNTA REGIONALE ANCHE A TEMPO DETERMINATO - LR 15/6/1979 N.28- (SPESEOBBLIGATORIE) 0	1	2.433,65	0,00	0,00	0,00	2.433,65
2018	Z5166_S	SPESE PER MISSIONI DEL PERSONALE DELLA GIUNTA REGIONALE AL DI FUORI DEL LIMITE PREVISTO DALL' ART.6, C.12, DEL DL 78/2010. 0	1	636,58	0,00	0,00	0,00	636,58
2018	Z5167_S	COMPENSI AL PERSONALE DELLA GIUNTA REGIONALE ANCHE A TEMPO DETERMINATO PER LA PRESTAZIONE DI LAVORO STRAORDINARIO- (ART.14CCNL1998/2001-) SPESE OBBLIGATORIE-	1	75,31	0,00	0,00	0,00	75,31
2018	Z5262_S	ALTRI CONTRIBUTI SOCIALI A CARICO DELL'ENTE PER PERSONALE DELLA GIUNTA REGIONALE ANCHE A TEMPO DETERMINATO L.R.16/12/1983 N. 46 (SPESA OBBLIGATORIA)	1	187,20	0,00	0,00	0,00	187,20
2018	Z5265_S	RIMBORSO SPESE PER MISSIONI DEL PERSONALE DELLA GIUNTA REGIONALE ANCHE A TEMPO DETERMINATO - LR 15/6/1979 N.28- (SPESEOBBLIGATORIE) 0	1	374,26	0,00	0,00	0,00	374,26
2018	Z5266_S	SPESE PER MISSIONI DEL PERSONALE DELLA GIUNTA REGIONALE AL DI FUORI DEL LIMITE PREVISTO DALL' ART.6, C.12, DEL DL 78/2010. 0	1	232,85	0,00	0,00	0,00	232,85
2018	Z5362_S	ALTRI CONTRIBUTI SOCIALI A CARICO DELL'ENTE PER PERSONALE DELLA GIUNTA REGIONALE ANCHE A TEMPO DETERMINATO L.R.16/12/1983 N. 46 (SPESA OBBLIGATORIA)	1	46,18	0,00	0,00	0,00	46,18

Epf	Capitolo	Descrizione Capitolo	Titolo	Residuo Iniziale	Importo economie con atto	Tot Mandati al 31/12/2021	Importo economie da riaccertamento	Residuo da mantenere
2018	Z5365_S	RIMBORSO SPESE PER MISSIONI DEL PERSONALE DELLA GIUNTA REGIONALE ANCHE A TEMPO DETERMINATO - LR.15/6/1979 N.28- (SPESE OBBLIGATORIE) 0	1	228,34	0,00	0,00	0,00	228,34
2018	Z5366_S	SPESE PER MISSIONI DEL PERSONALE DELLA GIUNTA REGIONALE AL DI FUORI DEL LIMITE PREVISTO DALL' ART.6, C.12, DEL DL.78/2010. 0	1	60,10	0,00	0,00	0,00	60,10
2018	Z5462_S	ALTRI CONTRIBUTI SOCIALI A CARICO DELL'ENTE PER PERSONALE DELLA GIUNTA REGIONALE ANCHE A TEMPO DETERMINATO.L.R.16/12/1983 N. 46 (SPESE OBBLIGATORIA)	1	173,95	0,00	0,00	0,00	173,95
2018	Z5465_S	RIMBORSO SPESE PER MISSIONI DEL PERSONALE DELLA GIUNTA REGIONALE ANCHE A TEMPO DETERMINATO - LR.15/6/1979 N.28- (SPESE OBBLIGATORIE) 0	1	859,52	0,00	0,00	0,00	859,52
2018	Z5466_S	SPESE PER MISSIONI DEL PERSONALE DELLA GIUNTA REGIONALE AL DI FUORI DEL LIMITE PREVISTO DALL' ART.6, C.12, DEL DL.78/2010. 0	1	225,54	0,00	0,00	0,00	225,54
2018	Z5561_S	ONERI PREVIDENZIALI, ASSISTENZIALI ED ASSICURATIVI A CARICO DELLA REGIONE PER IL PERSONALE DELLA GIUNTA REGIONALE ANCHE A TEMPO DETERMINATO. L.R.16/12/1983 N. 46 (SPESE OBBLIGATORIA)	1	4.000,00	0,00	0,00	0,00	4.000,00
2018	Z5562_S	ALTRI CONTRIBUTI SOCIALI A CARICO DELL'ENTE PER PERSONALE DELLA GIUNTA REGIONALE ANCHE A TEMPO DETERMINATO.L.R.16/12/1983 N. 46 (SPESE OBBLIGATORIA)	1	312,75	0,00	0,00	0,00	312,75

Epf	Capitolo	Descrizione Capitolo	Titolo	Residuo Iniziale	Importo economie con atto	Tot Mandati al 31/12/2021	Importo economie da riaccertamento	Residuo da mantenere
2018	Z5565_S	RIMBORSO SPESE PER MISSIONI DEL PERSONALE DELLA GIUNTA REGIONALE ANCHE A TEMPO DETERMINATO - LR 15/6/1979 N.28- (SPESEOBBLIGATORIE) 0	1	1.507,88	0,00	0,00	0,00	1.507,88
2018	Z5566_S	SPESE PER MISSIONI DEL PERSONALE DELLA GIUNTA REGIONALE AL DI FUORI DEL LIMITE PREVISTO DALL' ART.6, C.12, DEL DL 78/2010. 0	1	395,41	0,00	0,00	0,00	395,41
2018	Z5665_S	RIMBORSO SPESE PER MISSIONI DEL PERSONALE DELLA GIUNTA REGIONALE ANCHE A TEMPO DETERMINATO - LR 15/6/1979 N.28- (SPESEOBBLIGATORIE) 0	1	377,90	0,00	0,00	0,00	377,90
2018	Z5666_S	SPESE PER MISSIONI DEL PERSONALE DELLA GIUNTA REGIONALE AL DI FUORI DEL LIMITE PREVISTO DALL' ART.6, C.12, DEL DL 78/2010. 0	1	362,14	0,00	0,00	0,00	362,14
2018	Z5760_S	RETRIBUZIONI E TRATTAMENTO ACCESSORIO RICORRENTE AL PERSONALE DELLA GIUNTA REGIONALE, ANCHE A TEMPO DETERMINATO -LR 16/12/83 N.46- (SPESE OBBLIGATORIE)	1	11.469,11	0,00	0,00	0,00	11.469,11
2018	Z5765_S	RIMBORSO SPESE PER MISSIONI DEL PERSONALE DELLA GIUNTA REGIONALE ANCHE A TEMPO DETERMINATO - LR 15/6/1979 N.28- (SPESEOBBLIGATORIE) 0	1	115,10	0,00	0,00	0,00	115,10
2018	Z5766_S	SPESE PER MISSIONI DEL PERSONALE DELLA GIUNTA REGIONALE AL DI FUORI DEL LIMITE PREVISTO DALL' ART.6, C.12, DEL DL 78/2010. 0	1	1.077,43	0,00	0,00	0,00	1.077,43

Epf	Capitolo	Descrizione Capitolo	Titolo	Residuo Iniziale	Importo economie con atto	Tot Mandati al 31/12/2021	Importo economie da riaccertamento	Residuo da mantenere
2018	Z5862_S	ALTRI CONTRIBUTI SOCIALI A CARICO DELL'ENTE PER PERSONALE DELLA GIUNTA REGIONALE ANCHE A TEMPO DETERMINATO.L.R.16/12/1983 N. 46 (SPESA OBBLIGATORIA)	1	289,21	0,00	0,00	0,00	289,21
2018	Z5865_S	RIMBORSO SPESE PER MISSIONI DEL PERSONALE DELLA GIUNTA REGIONALE ANCHE A TEMPO DETERMINATO - LR 15/6/1979 N.28- (SPESEOBBLIGATORIE)0	1	1.385,90	0,00	0,00	0,00	1.385,90
2018	Z5866_S	SPESE PER MISSIONI DEL PERSONALE DELLA GIUNTA REGIONALE AL DI FUORI DEL LIMITE PREVISTO DALL' ART.6, C.12, DEL DL 78/2010. 0	1	362,25	0,00	0,00	0,00	362,25
2018	Z5867_S	COMPENSI AL PERSONALE DELLA GIUNTA REGIONALE ANCHE A TEMPO DETERMINATO PER LA PRESTAZIONE DI LAVORO STRAORDINARIO- (ART.14CCNL1998/2001-) SPESE OBBLIGATORIE-	1	23,53	0,00	0,00	0,00	23,53
2018	Z5963_S	IMPOSTA REGIONALE SULLE ATTIVITA' PRODUTTIVE SULL'AMMONTARE DELLE RETRIBUZIONI CORRISPOSTE AL PERSONALE DELLA GIUNTA REGIONALE ANCHE A TEMPO DETERMINATO - ART.10 D.LGS N.446/97- SPESA OBBLIGAT.	1	5.749,09	0,00	0,00	0,00	5.749,09
2018	Z5965_S	RIMBORSO SPESE PER MISSIONI DEL PERSONALE DELLA GIUNTA REGIONALE ANCHE A TEMPO DETERMINATO - LR 15/6/1979 N.28- (SPESEOBBLIGATORIE)0	1	3.787,94	0,00	0,00	0,00	3.787,94
2018	Z5966_S	SPESE PER MISSIONI DEL PERSONALE DELLA GIUNTA REGIONALE AL DI FUORI DEL LIMITE PREVISTO DALL' ART.6, C.12, DEL DL 78/2010. 0	1	2.225,06	0,00	0,00	0,00	2.225,06

Epf	Capitolo	Descrizione Capitolo	Titolo	Residuo Iniziale	Importo economie con atto	Tot Mandati al 31/12/2021	Importo economie da riaccertamento	Residuo da mantenere
2018	Z6065_S	RIMBORSO SPESE PER MISSIONI DEL PERSONALE DELLA GIUNTA REGIONALE ANCHE A TEMPO DETERMINATO - LR 15/6/1979 N.28- (SPESEOBBLIGATORIE) 0	1	2.723,68	0,00	0,00	0,00	2.723,68
2018	Z6066_S	SPESE PER MISSIONI DEL PERSONALE DELLA GIUNTA REGIONALE AL DI FUORI DEL LIMITE PREVISTO DALL' ART.6, C.12, DEL DL 78/2010. 0	1	714,08	0,00	0,00	0,00	714,08
2018	Z6165_S	RIMBORSO SPESE PER MISSIONI DEL PERSONALE DELLA GIUNTA REGIONALE ANCHE A TEMPO DETERMINATO - LR 15/6/1979 N.28- (SPESEOBBLIGATORIE) 0	1	1.420,06	0,00	0,00	0,00	1.420,06
2018	Z6166_S	SPESE PER MISSIONI DEL PERSONALE DELLA GIUNTA REGIONALE AL DI FUORI DEL LIMITE PREVISTO DALL' ART.6, C.12, DEL DL 78/2010. 0	1	372,55	0,00	0,00	0,00	372,55
2018	Z6167_S	COMPENSI AL PERSONALE DELLA GIUNTA REGIONALE ANCHE A TEMPO DETERMINATO PER LA PRESTAZIONE DI LAVORO STRAORDINARIO- (ART.14CCNL1998/2001-) SPESE OBBLIGATORIE-	1	28,61	0,00	0,00	0,00	28,61
2018	Z6260_S	RETRIBUZIONI E TRATTAMENTO ACCESSORIO RICORRENTE AL PERSONALE DELLA GIUNTA REGIONALE, ANCHE A TEMPO DETERMINATO -LR 16/12/83 N.46- (SPESE OBBLIGATORIE)	1	331,20	0,00	0,00	0,00	331,20
2018	Z6262_S	ALTRI CONTRIBUTI SOCIALI A CARICO DELL'ENTE PER PERSONALE DELLA GIUNTA REGIONALE ANCHE A TEMPO DETERMINATO.L.R.16/12/1983 N. 46 (SPESA OBBLIGATORIA)	1	244,00	0,00	0,00	0,00	244,00

Epf	Capitolo	Descrizione Capitolo	Titolo	Residuo Iniziale	Importo economie con atto	Tot Mandati al 31/12/2021	Importo economie da riaccertamento	Residuo da mantenere
2018	Z6265_S	RIMBORSO SPESE PER MISSIONI DEL PERSONALE DELLA GIUNTA REGIONALE ANCHE A TEMPO DETERMINATO - LR 15/6/1979 N.28- (SPESEOBBLIGATORIE) 0	1	1.184,72	0,00	0,00	0,00	1.184,72
2018	Z6266_S	SPESE PER MISSIONI DEL PERSONALE DELLA GIUNTA REGIONALE AL DI FUORI DEL LIMITE PREVISTO DALL' ART.6, C.12, DEL DL 78/2010. 0	1	310,48	0,00	0,00	0,00	310,48
2018	Z6362_S	ALTRI CONTRIBUTI SOCIALI A CARICO DELL'ENTE PER PERSONALE DELLA GIUNTA REGIONALE ANCHE A TEMPO DETERMINATO.L.R.16/12/1983 N. 46 (SPESA OBBLIGATORIA)	1	74,11	0,00	0,00	0,00	74,11
2018	Z6363_S	IMPOSTA REGIONALE SULLE ATTIVITA' PRODUTTIVE SULL'AMMONTARE DELLE RETRIBUZIONI CORRISPOSTE AL PERSONALE DELLA GIUNTA REGIONALE ANCHE A TEMPO DETERMINATO. ART.10 D.LGS N.446/97- SPESAOBBLIGAT.	1	36,00	0,00	0,00	0,00	36,00
2018	Z6365_S	RIMBORSO SPESE PER MISSIONI DEL PERSONALE DELLA GIUNTA REGIONALE ANCHE A TEMPO DETERMINATO - LR 15/6/1979 N.28- (SPESEOBBLIGATORIE) 0	1	367,77	0,00	0,00	0,00	367,77
2018	Z6366_S	SPESE PER MISSIONI DEL PERSONALE DELLA GIUNTA REGIONALE AL DI FUORI DEL LIMITE PREVISTO DALL' ART.6, C.12, DEL DL 78/2010. 0	1	94,23	0,00	0,00	0,00	94,23
2018	Z6367_S	COMPENSI AL PERSONALE DELLA GIUNTA REGIONALE ANCHE A TEMPO DETERMINATO PER LA PRESTAZIONE DI LAVORO STRAORDINARIO- (ART.14CCNNL1998/2001-) SPESE OBBLIGATORIE- 1	1	6,61	0,00	0,00	0,00	6,61

Epf	Capitolo	Descrizione Capitolo	Titolo	Residuo Iniziale	Importo economie con atto	Tot Mandati al 31/12/2021	Importo economie da riaccertamento	Residuo da mantenere
2018	Z6462_S	ALTRI CONTRIBUTI SOCIALI A CARICO DELL'ENTE PER PERSONALE DELLA GIUNTA REGIONALE ANCHE A TEMPO DETERMINATO.L.R.16/12/1983 N. 46 (SPESA OBBLIGATORIA)	1	124,00	0,00	0,00	0,00	124,00
2018	Z6465_S	RIMBORSO SPESE PER MISSIONI DEL PERSONALE DELLA GIUNTA REGIONALE ANCHE A TEMPO DETERMINATO - LR 15/6/1979 N.28- (SPESE OBBLIGATORIE) 0	1	639,81	0,00	0,00	0,00	639,81
2018	Z6466_S	SPESE PER MISSIONI DEL PERSONALE DELLA GIUNTA REGIONALE AL DI FUORI DEL LIMITE PREVISTO DALL' ART.6, C.12, DEL DL 78/2010. 0	1	169,66	0,00	0,00	0,00	169,66
2018	Z6565_S	RIMBORSO SPESE PER MISSIONI DEL PERSONALE DELLA GIUNTA REGIONALE ANCHE A TEMPO DETERMINATO - LR 15/6/1979 N.28- (SPESE OBBLIGATORIE) 0	1	1.371,37	0,00	0,00	0,00	1.371,37
2018	Z6566_S	SPESE PER MISSIONI DEL PERSONALE DELLA GIUNTA REGIONALE AL DI FUORI DEL LIMITE PREVISTO DALL' ART.6, C.12, DEL DL 78/2010. 0	1	359,14	0,00	0,00	0,00	359,14
2018	Z6660_S	RETRIBUZIONI E TRATTAMENTO ACCESSORIO RICORRENTE AL PERSONALE DELLA GIUNTA REGIONALE, ANCHE A TEMPO DETERMINATO -LR 16/12/83 N.46- (SPESE OBBLIGATORIE)	1	95,84	0,00	0,00	0,00	95,84
2018	Z6662_S	ALTRI CONTRIBUTI SOCIALI A CARICO DELL'ENTE PER PERSONALE DELLA GIUNTA REGIONALE ANCHE A TEMPO DETERMINATO.L.R.16/12/1983 N. 46 (SPESA OBBLIGATORIA)	1	13,72	0,00	0,00	0,00	13,72

Epf	Capitolo	Descrizione Capitolo	Titolo	Residuo Iniziale	Importo economie con atto	Tot Mandati al 31/12/2021	Importo economie da riaccertamento	Residuo da mantenere
2018	Z5663_S	IMPOSTA REGIONALE SULLE ATTIVITA' PRODUTTIVE SULL'AMMONTARE DELLE RETRIBUZIONI CORRISPOSTE AL PERSONALE DELLA GIUNTA REGIONALE ANCHE A TEMPO DETERMINATO. ART.10 D.LGS N.446/97- SPESA OBBLIGAT.	1	128,36	0,00	0,00	0,00	128,36
2018	Z5665_S	RIMBORSO SPESE PER MISSIONI DEL PERSONALE DELLA GIUNTA REGIONALE ANCHE A TEMPO DETERMINATO - LR 15/6/1979 N.28- (SPESE OBBLIGATORIE) 0	1	95,36	0,00	0,00	0,00	95,36
2018	Z5666_S	SPESE PER MISSIONI DEL PERSONALE DELLA GIUNTA REGIONALE AL DI FUORI DEL LIMITE PREVISTO DALL' ART.6, C.12, DEL DL 78/2010. 0	1	24,95	0,00	0,00	0,00	24,95
2019	00180_S	SPESE PER IL FUNZIONAMENTO DELLA STRUTTURA DI SUPPORTO AL PRESIDENTE DELLA GIUNTA REGIONALE- LR.23.3.2000 N.26. SPESA OBBLIGATORIA - LAVORO FLESSIBILE SPESE PER LA FORMAZIONE;	1	167,55	0,00	0,00	0,00	167,55
2019	00320_S	L'AGGIORNAMENTO LA QUALIFICAZIONE E LA SPECIALIZZAZIONE PROFESSIONALE DEL PERSONALE DELLA GIUNTA REGIONALE E PER LA PARTECIPAZIONE A CORSI E CONVEGNI INDETTI ANCHE DA ALTRI ENTI-LR 26/2/81 N.10- SPESE OBBLIGATORIE-	1	2.000,00	0,00	2.000,00	0,00	0,00
2019	00380_S	FITTO LOCALI - SPESE OBBLIGATORIE	1	1.674,25	0,00	0,00	1.674,25	0,00
2019	00400_S	MANUTENZIONE, RIPARAZIONE ED ADEGUAMENTO IMMOBILI, IMPIANTI ED INFRASTRUTTURE (SPESE OBBLIGATORIE)	1	28.965,44	0,00	306,81	126,80	28.531,83

Epf	Capitolo	Descrizione Capitolo	Titolo	Residuo Iniziale	Importo economie con atto	Tot Mandati al 31/12/2021	Importo economie da riaccertamento	Residuo da mantenere
2019	00460_S	SPESE D'UFFICIO. ACQUISTO ALTRI BENI DI CONSUMO- SPESE OBBLIGATORIE	1	7.584,87	0,00	0,00	7.584,87	0,00
2019	00461_S	SPESE PER LA COPERTURA ASSICURATIVA DI PERSONE E MEZZI REGIONALI. SPESA OBBLIGATORIA.	1	6.065,46	0,00	0,00	0,00	6.065,46
2019	00540_S	SPESE PER TRASPORTI E FACCHINAGGI (SPESE OBBLIGATORIE)	1	279,03	0,00	0,00	0,00	279,03
2019	00640_S	SPESE CONTRATTUALI E NOTARILI (SPESA OBBLIGATORIA) IMPOSTA DI REGISTRO E BOLLO	1	1.872,00	0,00	0,00	0,00	1.872,00
2019	00664_S	AGGI DI RISCOSSIONE E SPESE SU RUOLI PER SANZIONI AMMINISTRATIVE	1	120.815,20	0,00	0,00	0,00	120.815,20
2019	00680_S	SPESA PER LA GESTIONE DEI TRIBUTI REGIONALI (IVI INCLUSA L'ASSISTENZA AI CONTRIBUENTI (SPESE OBBLIGATORIE)	1	40.194,68	0,00	0,00	40.194,68	0,00
2019	00682_S	AGGI DI RISCOSSIONE E SPESE PER PROCEDURE ESECUTIV E PER L'ACCERTAMENTO DELLE ENTRATE	1	59.057,39	0,00	4.425,94	101,39	54.530,06

Epf	Capitolo	Descrizione Capitolo	Titolo	Residuo Iniziale	Importo economie con atto	Tot Mandati al 31/12/2021	Importo economie da riaccertamento	Residuo da mantenere
2019	00700_S	SPESE PER IMPLEMENTAZIONE, SVILUPPO E GESTIONE DISISTEMI E PROCEDURE INFORMATICHE - SERVIZI INFORMATICI E DI TELECOMUNICAZIONE	1	1.000,00	0,00	0,00	1.000,00	0,00
2019	00730/1060_S	SPESE PER L'ISTITUZIONE E IL FUNZIONAMENTO DEL SISTEMA INFORMATIVO REGIONALE E PER LA PROGRAMMAZIONE. L.R. 24.3.80 N.21 - AUTOMAZIONE DATI IN AGRICOLTURA -	1	1.266,97	0,00	0,00	0,00	1.266,97
2019	00942_S	SPESE DI FUNZIONAMENTO DEL CENTRO DI FORMAZIONE PROFESSIONALE DI TERNI, ORVIETO E NARNI FINANZIATE DAI FONDI TRASFERITI DA ARPAL UMBRIA - (RIF. CAP. 02510_E) - UTENZE E CANONI	1	0,02	0,00	0,00	0,00	0,02
2019	00983_S	SPESE PER SISTEMA MUSEALE REG. E PER LA SALVAGUARDIA E VALORIZZAZ. DEI BENI CULTUR. CONNESSI: FINALITA' ART. 12, COMMA 1, L.R. 22.12.03 N.24 E SS.MM. E II. - TRASF. CORRENTI AMM.NI LOCALI	1	7.300,00	0,00	7.214,99	85,01	0,00
2019	02108_S	ART.20.C.2- TRASFERIMENTO QUOTA PREMIALE, ART. 2, COMMA 67 BIS L. 191/2009, COME MODIFICATO DA ART. 9, COMMA 2 DEL D.LGS. 06/09/2011 N. 149 - TRASF. CORR. A AMM. LOCALI - (RIF. CAP. 2177_E)	1	10.659.969,00	0,00	0,00	0,00	10.659.969,00
2019	02111_S	ART.20.C.2- CONVENZIONE TRIENNALE TRA LA REGIONE UMBRIA E ISTITUTO POLIGRAFICO E ZECCA DELLO STATO PER LA FORNITURA DEI RICETTARI MEDICI	1	1.575,06	0,00	0,00	0,00	1.575,06
2019	02145_S	ART.20.C.3- SPESA PER AVVIAMENTO INFORMATIVO SANITARIO INTEGRATO - BENI IMMATERIALI	2	409.490,10	0,00	8.676,00	0,00	400.814,10

Epf	Capitolo	Descrizione Capitolo	Titolo	Residuo Iniziale	Importo economie con atto	Tot Mandati al 31/12/2021	Importo economie da riaccertamento	Residuo da mantenere
2019	02155_S	SPESA PER INTERVENTI RELATIVI ALLA FARMACOVIGILANZA, LEGGE 449 DEL 23/12/1997, ART. 36, COMMA 14 - (RIF. CAP. 2001_E_02213_E) - IRAP	1	494,00	0,00	0,00	494,00	0,00
2019	02253_S	ART.20.C.2- FSN 2003: FINANZ. ONERI PERSONALE ISTITUTI PENITENZIARI PER PREVENZIONE E ASSISTENZA A DETENUTI E INTERNATI TOSSICODIPENDENTI EX ART. 2, C.1, DM 10/4/2002. (RIF. E/UPB 2.01.004 - CAP. 2001 - CAP. 2172).	1	22.200,00	0,00	22.200,00	0,00	0,00
2019	02257_S	ART.20.C.2- SPESE PER IL FINANZIAMENTO DELLE FUNZIONI SANITARIE AFFERENTI ALLA MEDICINA PENITENZIARIA, ART.2.COMMA 283, L.24/12/2007,N.244 - (RIF. CAP. 1804_E)	1	633.527,00	0,00	0,00	0,00	633.527,00
2019	02260_S	ART.20.C.2- QUOTA F.SAN.NAZ. PER BORSE DEI CORSI DI FORMAZIONE SPECIFICA IN MEDICINA GENERALE (D.LGS 08/08/91,N. 256)-(RIF. CAP. 2001_E_2169_E) - TRASF. CORR. AMM. LOCALI	1	201.621,99	0,00	201.621,99	0,00	0,00
2019	02264/5010_S	ART.20.C.2- QUOTA F.SAN.NAZ. DA TRASFERIRE ALLE ASL PER SPESE CORRENTI (ART.52 L.23/12/78,N.833) - FUNZIONAMENTO ASL - TRASF. CORR. AMM. LOCALI	1	11.287.258,26	0,00	0,00	0,00	11.287.258,26
2019	02265_S	ART.20.C.2- INTEGRAZ. FONDO A DISPOSIZIONE AZ.SANIT.REG. PER SPESA SANIT. MEDIANTE UTILIZZO RISORSE ART. 1, C.796, LETT.g) L. 27/12/2006 N.296 E ART. 11, C.6 L. 30/7/2010 N.122 (RIF. E/UPB 3.02.002 - CAP. 2433) - TRASF. CORR. AMM. LOC.	1	3.339.104,74	0,00	2.702.032,60	0,00	637.072,14
2019	02271_S	ART.20.C.2- FONDO AUTORIZZAZIONE REGIONALE PER IL RISARCIMENTO DANNI DA RESPONSABILITA' SANITARIA DI AMBITO SOVRAZIENDALE.	1	13.500.000,00	0,00	0,00	0,00	13.500.000,00

Epf	Capitolo	Descrizione Capitolo	Titolo	Residuo Iniziale	Importo economie con atto	Tot Mandati al 31/12/2021	Importo economie da riaccertamento	Residuo da mantenere
2019	02277_S	ART.20.C.2- QUOTA F.SAN. PER OBIETTIVI DEL PIANO SANITARIO NAZIONALE AI SENSI DELL'ART.1, COMMI 34 E 34 BIS, DELLA L. 23.12.1996, N.662 - (RIF. CAP. 2007_E CAP. 2173_E)	1	5.231.145,55	0,00	5.231.145,55	0,00	0,00
2019	02289_S	SPESE PER LA REALIZZAZIONE DEL PROGETTO DI RICERCA APPLICATION OF CHEMOGENOMICS STRATEGY TO MODULATE EVI-1 IN ACUTE MYELOID LEUKEMIA .(RIF. CAP 1579_E)	1	63.553,55	0,00	0,00	63.553,55	0,00
2019	02294_S	ART.20.C.2.RIPIANO SFONDAMENTO TETTO SPESA FARMACEUTICA OSPEDALIERA - ART. 15, COMMA 4, D.L.95/2012 CONVERTITO NELLA LEGGE 135/2012. TRASF. CORR. AMM. LOCALI (RIF. CAP. 00936_E)	1	798.948,12	0,00	0,00	0,00	798.948,12
2019	02301_S	SPESE PER LA REALIZZAZIONE DEL PROGETTO INDOLEAMIN E 2,3-DIOXYGENASE AND PERIPHERAL TOLERANCE TO EXOGENOUS FACTOR VIIIA MULTI-CENTRE STUDY- CONVENZIONE N. 193/GR-2011-02346890- TRASFERIMENTI AD AMMINISTRAZIONI LOCALI (RIF. CAP/E 01581)	1	41.480,00	0,00	0,00	41.480,00	0,00
2019	02306_S	ART. 20. C.2 - SPESE PER L'ATTIVITA' DI PROGRAMMAZIONE, INDIRIZZO E COORDINAMENTO DEL SERVIZIO SANITARIO REGIONALE - TRASF. CORR. A AMM. LOCALI.	1	96.700,00	0,00	0,00	0,00	96.700,00
2019	02310_S	ART.20.C.2- SANITA' VETERINARIA E SICUREZZA ALIMEN TARE -TRASFER. CORRENTI AMM.NI LOCALI	1	11.174,06	0,00	0,00	0,00	11.174,06
2019	02328/8025_S	SPESE PROGETTO INTERREG EUROPE 2014-2020. URBAN LINKS 2 LANDSCAPE - PGI04846 UL2L - ALTRI SERVIZI - QUOTA FINANZIAMENTO STATO - FONDO DI ROTAZIONE EX L. 183/87 - (RIF. CAP. 02542_E)	1	15,10	0,00	15,10	0,00	0,00

Epf	Capitolo	Descrizione Capitolo	Titolo	Residuo Iniziale	Importo economie con atto	Tot Mandati al 31/12/2021	Importo economie da riaccertamento	Residuo da mantenere
2019	02328/8038_S	SPESA PROGETTO "INTERREG EUROPE 2014-2020. URBAN LINKS 2 LANDSCAPE - PG104846 UI.2L - ALTRI SERVIZI - QUOTA FINANZIAMENTO FONDI COMUNITARI FESR - (RIF. CAP. 02543_E)	1	85,48	0,00	85,48	0,00	0,00
2019	02461_S	ART.20.C.2- QUOTA F.SAN.REG. DESTINATA AL FINANZIAMENTO DELLE ATTIVITA' DELL'ISTITUTO ZOOPROFILATTICO SPERIMENTALE.	1	375.000,00	0,00	0,00	0,00	375.000,00
2019	02471_S	ART.20.C.2- FINANZIAMENTO DEGLI ONERI RELATIVI AL SUPERAMENTO OSPEDALI PSICHIATRICI GIUDIZIARI AI SENSI DELLA L. 9/2012 - FONDO SAN. NAZIONALE - (RIF. CAP. 1573_E)	1	162.440,99	0,00	162.440,99	0,00	0,00
2019	02582_S	PROGETTO BEYOND EDP - PROGRAMMA INTERREG EUROPE QUOTA STATO (RIF. CAP. 01586_E) - EVENTI E TRASFERTE	1	109,16	0,00	0,00	0,00	109,16
2019	02583_S	PROGETTO BEYOND EDP - PROGRAMMA INTERREG EUROPE QUOTA FESR TRASFERITA DAL CAPOFILA (RIF. CAP. 01587_E) - EVENTI E TRASFERTE	1	618,60	0,00	0,00	0,00	618,60
2019	02602_S	PROGETTO FREE LIFE 3 BANDO N.3/2018 DELLA PRESIDENZA DEL CONSIGLIO DEI MINISTRI FINALIZZATO AD AZIONI DI ASSISTENZA ED INTEGRAZIONE SOCIALE - TRASF. CORR. AD ISTIT. SOCIALI PRIVATE - (RIF. CAP. 01613_E)	1	100.391,50	0,00	100.391,50	0,00	0,00
2019	02804/8020_S	POR FSE 2014-2020: ASSE OCCUPAZIONE- PRIORITA' 8.1 ACCESSO ALL'OCCUPAZIONE- COFINANZIAMENTO REGIONALE - BORSE DI STUDIO	1	745,25	0,00	0,00	0,00	745,25

Epf	Capitolo	Descrizione Capitolo	Titolo	Residuo Iniziale	Importo economie con atto	Tot Mandati al 31/12/2021	Importo economie da riaccertamento	Residuo da mantenere
2019	02804/8025_S	POR FSE 2014-2020: ASSE OCCUPAZIONE- PRIORITA' 8.1 ACCESSO ALL'OCCUPAZIONE- Finanziamento Stato-Fondo di rotazione ex legge 183/87 -BORSE DI STUDIO. (RIF. CAP. 01218_E)	1	1.738,90	0,00	0,00	0,00	1.738,90
2019	02804/8045_S	POR FSE 2014-2020: ASSE OCCUPAZIONE- PRIORITA' 8.1 ACCESSO ALL'OCCUPAZIONE- FINANZIAMENTO CON FONDI COMUNITARI FSE- BORSE DI STUDIO. (RIF. CAP. 01219_E)	1	2.484,16	0,00	0,00	0,00	2.484,16
2019	02810/8020_S	POR FSE 2014-2020: Assistenza Tecnica - Spese correnti -Cofinanziamento regionale - Retribuzioni in denaro	1	1.719,00	0,00	0,00	0,00	1.719,00
2019	02810/8025_S	POR FSE 2014-2020: Assistenza Tecnica - Spese correnti -Finanziamento Stato-Fondo di rotazione ex legge 183/87 - Retribuzioni in denaro. (RIF. CAP. 01218_E)	1	4.008,98	0,00	0,00	0,00	4.008,98
2019	02810/8045_S	POR FSE 2014-2020: Assistenza Tecnica - Spese correnti -FINANZIAMENTO CON FONDI COMUNITARI FSE - Retribuzioni in denaro. (RIF. CAP. 01219_E)	1	4.425,04	0,00	0,00	0,00	4.425,04
2019	02813/8020_S	POR FSE 2014-2020: ASSE ISTRUZIONE E FORMAZIONE-PRIORITA' 10.1 RIDUZIONE ABBANDONO SCOL. E PROMOZ.UGUAGLIANZA ACCESSO - COFINANZIAMENTO REGIONALE - TRASF. CORRENTI A ALTRE IMPRESE	1	33.143,94	0,00	22.747,98	0,00	10.395,96
2019	02813/8025_S	POR FSE 2014-2020: ASSE ISTRUZIONE E FORMAZIONE-PRIORITA' 10.1 RIDUZIONE ABBANDONO SCOL. E PROMOZ.UGUAGLIANZA ACCESSO - Finanziamento Stato -Fondo di rotazione ex legge 183/87 -TRASF. CORRENTI AMM.NI LOCALI. (RIF. CAP. 01218_E)	1	80.408,77	0,00	55.451,52	0,00	24.957,25

Epf	Capitolo	Descrizione Capitolo	Titolo	Residuo Iniziale	Importo economie con atto	Tot Mandati al 31/12/2021	Importo economie da riaccertamento	Residuo da mantenere
2019	02813/8045_S	POR FSE 2014-2020: ASSE ISTRUZIONE E FORMAZIONE- PRIORITA' 10.1 RIDUZIONE ABBANDONO SCOL. E PROMOZ.LUGUAGL.ACCESSEO- FINANZIAMENTO CON FONDI COMUNITARI FSE-TRASFER. CORRENTI (RIF. CAP. AMM.NI LOCALI. (RIF. CAP. 01219_E)	1	119.496,29	0,00	79.216,50	0,00	40.279,79
2019	02862_S	SPESE CONNESSE AL RICONOSCIMENTO DI CONTRIBUTI EBENEFICI DI CUI AGLI ARTT. 9 E 10 DEL D.P.R. 194/2001 ALLE ORGANIZZAZIONI DI VOLONTARIATO DIPROTEZIONE CIVILE.(ART. 28, COMMA 9, L.R. 8/2013) - TRASFER. CORRENTI IMPRESE	1	353,35	0,00	353,35	0,00	0,00
2019	02866_S	UTILIZZO FONDI DELLA PCM DERIVANTI DALLA CONTABILI TA SPECIALE N. 6020 INTESTATA AL PGR PER RIMBORSO SPESE DI TRASFERTA DIPENDENTI REGIONALI NELLA FASE DI EMERGENZA SISMA 2016 - ORGAN. EVENTI, P UBB. E SERV. PER TRASFERTA - (RIF. CAP. 02439_E).	1	13.413,94	0,00	0,00	0,00	13.413,94
2019	02874_S	CONTRIBUTI ALLE SPESE DI FUNZIONAMENTO DEI GRUPPI COMUNALI DI VOLONTARIATO DI PROTEZIONE CIVILE ISCRITTE ALL'ELENCO DI CUI ALL'ART. 28 DELLA L.R. 8/2013 - ART. 5 L.R. 18/2017 - TRASFER. CORR. AMM. LOCALI	1	3.416,00	0,00	2.100,11	1.315,89	0,00
2019	02879_S	QUOTA DEL FONDO SOCIALE REGIONALE PER IL FINANZIAMENTO DEGLI INTERVENTI DI CUI ALL'ART.266 L.R. 11/2015 - TRASFER. CORRENTI AMM.NI LOCALI	1	4.049,84	0,00	3.680,62	369,22	0,00
2019	02899_S	SPESE CORRENTI IN VIA DI ANTICIPAZIONE PER GARANTIRE L'AVVIO DELLE MISURE DEL PIANO DI SVILUPPO RURALE 2007/2013 E 2014/2020 DI CUI AL REG. CE 1698/2005 E AL REG. UE 1305/2013 DA RIMBORSARE DA PARTE DELL'AGEA. (RIF. CAP.02753_E) - RETRIBUZIONI IN DENARO	1	50.000,00	0,00	0,00	0,00	50.000,00
2019	03589_S		1	67.785,82	0,00	0,00	0,00	67.785,82

Epf	Capitolo	Descrizione Capitolo	Titolo	Residuo Iniziale	Importo economie con atto	Tot Mandati al 31/12/2021	Importo economie da riaccertamento	Residuo da mantenere
2019	04190/6061_S	SPESSE DI INVESTIMENTO PER L'ESERCIZIO DELLE FUNZIONI AMMINISTRATIVE DI COMPETENZA REGIONALE IN MATERIA DI CACCIA-LR 17.5.1994 N.14.LR 25.1.1.2004 N.25-- INTERVENTI DIRETTI DELLA REGIONE-	2	27.500,00	0,00	27.500,00	0,00	0,00
2019	05309/8020_S	POR FESR 2014-2020: AZIONE 5.3.1 PROMOZIONE DELLE DESTINAZIONI TURISTICHE - COFINANZIAMENTO REGIONALE	1	25,49	0,00	0,00	0,00	25,49
2019	05309/8025_S	POR FESR 2014-2020: AZIONE 5.3.1 PROMOZIONE DELLE DESTINAZIONI TURISTICHE - FINANZIAMENTO STATO - FONDO DI ROTAZIONE EX LEGGE 183/87 (RIF. CAP. 01766_E)	1	59,47	0,00	0,00	0,00	59,47
2019	05309/8038_S	POR FESR 2014-2020: AZIONE 5.3.1 PROMOZIONE DELLE DESTINAZIONI TURISTICHE - FINANZIAMENTO CON FONDI COMUNITARI FESR. (RIF. CAP. 02958_E)	1	84,94	0,00	0,00	0,00	84,94
2019	05700_S	PROGRAMMA ANNUALE PER LA TUTELA DEI CONSUMATORI E UTENTI - SPESE PER IL FUNZIONAMENTO DEGLI SPORTELLI DEI CONSUMATORI (L.R. 01/10/2014, N.17, ART.6, C.3, LETTERA D 3 E 4)	1	10.531,82	0,00	2.450,00	0,00	8.081,82
2019	05858_S	SPESE PER IL SUPPORTO IMPLEMENTAZIONE DELLA BUONA PRATICA E PIATTAFORMA SISO NELL'AMBITO DEL SIRPS DELLA REGIONE MARCHE - PROTOCOLLO DI INTESA DEL 22/11/2018 - (RIF. CAP. 02463_E)	1	205.440,00	0,00	0,00	0,00	205.440,00
2019	06000_S	SGRAVI E RIMBORSI DI QUOTE INDEBITATE O INESIGIBILI IMPOSTE E TASSE ERARIALI, DI TRIBUTI REGIONALI E DI ENTRATE VARIE INDEBITAMENTE RISCOSE (SPESE OBBLIGATORIE) - RIMBORSO DI IMPOSTE E TASSE DI NATURA CORRENTE	1	2.009,37	0,00	0,00	0,00	2.009,37

Epf	Capitolo	Descrizione Capitolo	Titolo	Residuo Iniziale	Importo economie con atto	Tot Mandati al 31/12/2021	Importo economie da riaccertamento	Residuo da mantenere
2019	06022_ S	VERSAMENTO DI RITENUTE PREVIDENZIALI ED ASSISTENZIALI SU REDDITI DA LAVORO DIPENDENTE - SANITA'	7	376,79	0,00	0,00	0,00	376,79
2019	06023_ S	VERSAMENTO RITENUTA ERARIAI SU REDDITI DA LAVORO DIPENDENTE - SANITA'	7	162,63	0,00	0,00	0,00	162,63
2019	06551_ S	SPESE PER ACQUISTO PARTECIPAZIONI, NONCHE' PERTUTTE LE OPERAZIONI NECESSARIE A CONSENTIRE LOSCIOGLIMENTO, LA FUSIONE E/O ALIENAZIONE DI PARTE-CIPAZIONI IN SOCIETA' DI CAPITALI. ART. 5, L.R.29/03/2007, N. 8.	3	26.881,00	0,00	0,00	0,00	26.881,00
2019	06725/8020_ S	POR FESR 2014-2020: Azione 3.4.1. AIUTI AGLI INVESTIMENTI -Cofinanziamento regionale	2	6.499,31	0,00	0,00	0,00	6.499,31
2019	06725/8025_ S	POR FESR 2014-2020: Azione 3.4.1. AIUTI AGLI INVESTIMENTI -Finanziamento Stato -Fondo di rotazione ex legge 183/87. (RIF. CAP. 02995_E)	2	15.165,06	0,00	0,00	0,00	15.165,06
2019	06725/8038_ S	POR FESR 2014-2020: Azione 3.4.1. AIUTI AGLI INVESTIMENTI -Finanziamento con Fondi comunitari FESR. (RIF. CAP.02996_E)	2	21.664,38	0,00	0,00	0,00	21.664,38
2019	06737/8020_ S	POR FESR 2014-2020 - Azione 3.3.1 - Internazionalizzazione -Cofinanziamento regionale	2	5.670,00	0,00	0,00	5.670,00	0,00

Epf	Capitolo	Descrizione Capitolo	Titolo	Residuo Iniziale	Importo economie con atto	Tot Mandati al 31/12/2021	Importo economie da riaccertamento	Residuo da mantenere
2019	06737/8025_S	POR FESR 2014-2020 - Azione 3.3.1 - Internazionalizzazione - Finanziamento Stato - Fondo di rotazione ex legge 183/87. (RIF. CAP. 02995_E)	2	13.230,00	0,00	0,00	13.230,00	0,00
2019	06737/8038_S	POR FESR 2014-2020 - Azione 3.3.1 - Internazionalizzazione - Finanziamento con Fondi comunitari FESR. (RIF. CAP.02996_E)	2	18.900,00	0,00	0,00	18.900,00	0,00
2019	06739/8020_S	POR FESR 2014-2020: AZIONE 3.2.1. INDUSTRIA CREATIVA -Cofinanziamento regionale	2	17.986,50	0,00	0,00	0,00	17.986,50
2019	06739/8025_S	POR FESR 2014-2020: AZIONE 3.2.1. INDUSTRIA CREATIVA - Finanziamento Stato -Fondo di rotazione ex legge 183/87. (RIF. CAP. 02995_E)	2	17.986,20	0,00	0,00	0,00	17.986,20
2019	06739/8038_S	POR FESR 2014-2020: AZIONE 3.2.1. INDUSTRIA CREATIVA - Finanziamento con Fondi comunitari FESR. (RIF. CAP.02996_E)	2	35.973,00	0,00	0,00	0,00	35.973,00
2019	06741/8025_S	POR FESR 2014-2020: ASSE VI SVILUPPO URBANO SOSTE NIBILE- CONTRIBUTI PER AGENDA URBANA DELL'UMBRIA - FINANZIAMENTO STATO- FONDO DI ROTAZIONE EX LEGGE 183/87. (RIF. CAP. 02995_E)	2	977.767,07	0,00	712.333,07	0,00	265.434,00
2019	06741/8038_S	POR FESR 2014-2020: ASSE VI SVILUPPO URBANO SOSTE NIBILE- CONTRIBUTI PER AGENDA URBANA DELL'UMBRIA - FINANZIAMENTO CON FONDI COMUNITARI FESR (RIF. CAP.02996_E)	2	1.396.810,04	0,00	1.017.618,72	0,00	379.191,32

Epf	Capitolo	Descrizione Capitolo	Titolo	Residuo Iniziale	Importo economie con atto	Tot Mandati al 31/12/2021	Importo economie da riaccertamento	Residuo da mantenere
2019	06743/8020_S	POR FESR 2014-2020: Assistenza Tecnica - Spese correnti -Cofinanziamento regionale - Retribuzioni in denaro	1	10.194,09	0,00	0,00	0,00	10.194,09
2019	06743/8025_S	POR FESR 2014-2020: Assistenza Tecnica - Spese correnti - Finanziamento Stato - Fondo di rotazione ex legge 183/87 - Retribuzioni in denaro. (RIF. CAP. 01766_E)	1	23.786,62	0,00	0,00	0,00	23.786,62
2019	06743/8038_S	POR FESR 2014-2020: Assistenza Tecnica - Spese correnti - Finanziamento con Fondi comunitari FESR - Retribuzioni in denaro. (RIF. CAP. 02958_E)	1	33.979,73	0,00	0,00	0,00	33.979,73
2019	06746/8020_S	POR FESR 2014-2020: AZIONE 2.3.1. E- GOVERNMENT- Cofinanziamento regionale- SOFTWARE	2	7.492,02	0,00	0,00	7.492,02	0,00
2019	06746/8025_S	POR FESR 2014-2020: AZIONE 2.3.1. E- GOVERNMENT- Finanziamento Stato - Fondo di rotazione ex legge 183/87- SOFTWARE. (RIF. CAP. 02995_E)	2	17.481,38	0,00	0,00	17.481,38	0,00
2019	06746/8038_S	POR FESR 2014-2020: AZIONE 2.3.1. E- GOVERNMENT- Finanziamento con Fondi comunitari FESR- SOFTWARE. (RIF. CAP.02996_E)	2	24.973,40	0,00	0,00	24.973,40	0,00
2019	06833_S	INTERVENTI PER LA SALVAGUARDIA E VALORIZZAZIONE DEI BENI CULTURALI CONNESSI AL SISTEMA MUSEALE REGIONALE- L.R.22/12/2003, N.24.	2	2.500,00	0,00	2.500,00	0,00	0,00

Epf	Capitolo	Descrizione Capitolo	Titolo	Residuo Iniziale	Importo economie con atto	Tot Mandati al 31/12/2021	Importo economie da riaccertamento	Residuo da mantenere
2019	06889_S	CONTRIBUTO STRAORDINARIO AL COMUNE DI PERUGIA E AL COMUNE DI MARCIANO PER IMPIANTISTICA SPORTIVA DI CUI ALL'ART. 13 L.R. 6/2018	2	575.000,00	0,00	0,00	0,00	575.000,00
2019	06891_S	CONTRIBUTI IN CONTO INTERESSI E IN CONTO CAPITALENELLA SPESA PER INTERVENTI DI EDILIZIA SPORTIVA-L.R. 21/97 - CONTR. INVESTIM. - AMM.NI LOCALI	2	24.000,00	0,00	0,00	24.000,00	0,00
2019	06892_S	CONTRIBUTI IN CONTO CAPITALE AD ENTI LOCALI IN MA-TERIA DI IMPIANTISTICA SPORTIVA - ART. 25 DELL'ALR. 23.09.2009, N. 19.	2	183.456,04	0,00	12.000,00	41.062,74	130.393,30
2019	06894_S	CONTRIBUTO STRAORDINARIO AL COMUNE DI PERUGIA PER INTERVENTI DI ADEGUAMENTO DEL PALAZZETTO DELLO SPORT G. EVANGELISTI - ART.9, L.R. 9/2016.	2	300.000,00	0,00	0,00	0,00	300.000,00
2019	07204/8021_S	ART. 20, C. 3 - ACCORDO DI PROGRA ART. 20 L.N. 67/88 - ANNO 2016 - OSPEDALE DI CIT T- DI CASTELLO: ADEGUAMENTO ANTINCENDIO - A.U.S.L. UMBRIA 1 - QUOTA 95% STATO CONTR. INV. AMM.LOCALI (RIF. CAP. 02663_E)	2	665.000,00	0,00	0,00	0,00	665.000,00
2019	07207/8021_S	ART. 20, C. 3 - ACCORDO DI PROGRA ART. 20 L.N. 67/88 - ANNO 2016 - OSPEDALE DI CIT T- DI CASTELLO: ADEGUAMENTO COPERTURA, SISTEMA FOG NARIO, PARCHEGGIO E VIABILIT. ESTERNA - A.U.S.L. UMBRIA 1 - QUOTA 95% STATO - CONTRIB. INVEST. AMM. LOCALI (RIF. 02663_E)	2	950.000,00	0,00	0,00	0,00	950.000,00
2019	07209/8021_S	ART. 20, C. 3 - ACCORDO DI PROGRA ART. 20 L.N. 67/88 - ANNO 2016 - RSA SEPELLI: ADEGUAMENTO IMPIANTI DPR 14.1.97 - A.U.S.L. UMBRIA 1 - QUOTA 95% STATO CONTRIB. INVEST. AMM. LOCALI (RIF. CAP. 02663_E)	2	665.000,00	0,00	0,00	0,00	665.000,00

Epf	Capitolo	Descrizione Capitolo	Titolo	Residuo Iniziale	Importo economie con atto	Tot Mandati al 31/12/2021	Importo economie da riaccertamento	Residuo da mantenere
2019	07220/8021_S	ART. 20, C. 3 - ACCORDO DI PROGRA ART. 20 L.N. 67/88 - ANNO 2016 - ACQUISTO APPARECCHIATURE, ATTREZZATURE ED ARREDI PER IL CENTRO DI SALUTE DI CASTIGLIONE DEL LAGO - A.U.S.L. UMBRIA 1 - QUOTA 95% STATO CONTRIBUT. INVEST. AMMIN. LOCALI (RIF. 02663_E)	2	718.200,00	0,00	0,00	0,00	718.200,00
2019	07223/8021_S	ART. 20, C. 3 - ACCORDO DI PROGRA ART. 20 L.N. 67/88 - ANNO 2016 - REALIZZAZIONE STRUTTURA PER CURE PALLIATIVE (HOSPICE) C/O EX PADISSIONE MASSARI (PG) RIMOD RICAL. E ADEG. EX PAD. MASSARI (PG) A.U.S.L. UMBRIA 1 - QUOTA 95% STATO - CONTRIBUT. INVEST. AMMIN. LOCALI (RIF. 02663_E)	2	1.425.000,00	0,00	0,00	0,00	1.425.000,00
2019	07224/8021_S	ART. 20, C. 3 - ACCORDO DI PROGRA ART. 20 L.N. 67/88 - ANNO 2016 - ACQUISTO APPARECCHIATURE, ATTREZZATURE ED ARREDI PER HOSPICE (PG) A.U.S.L. UMBRIA 1 - QUOTA 95% STATO - CONTRIBUT. INVEST. AMMIN. LOCALI (RIF. 02663_E)	2	380.000,00	0,00	0,00	0,00	380.000,00
2019	07227/8021_S	ART. 20, C. 3 - ACCORDO DI PROGRA ART. 20 L.N. 67/88 - ANNO 2016 - ADEGUAMENTO IMPIANTI DM 19/03/2015 STRUTTURE DI PROPRIET. - RIMOD. NEGLI INTERVENTI n.34.a, n.34.b, n.34.c, n.34.d, n. 34.e QUOTA 95% STATO - (RIF. 02663_E) CONTRIBUT. INVEST. AMMIN. LOCALI	2	1.686.250,00	0,00	0,00	0,00	1.686.250,00
2019	07228/8021_S	ART. 20, C. 3 - ACCORDO DI PROGRA ART. 20 L.N. 67/88 - ANNO 2016 - ACQUISTO APPARECCHIATURE, ARREDI, TECNOLOGIE E SISTEMI INFORMATICI PER NUOVO CENTRO DI SALUTE DI MONTELUCE (PERUGIA) - A.U.S.L. UMBRIA 1 - QUOTA 95% STATO - CONTRIBUT. INVEST. AMMIN. LOCALI (RIF. CAP. 02663_E)	2	475.000,00	0,00	0,00	0,00	475.000,00
2019	07229/8021_S	ART. 20, C. 3 - ACCORDO DI PROGRA ART. 20 L.N. 67/88 - ANNO 2016 - PPARECCHIATURE, TECNOLOGIE E SISTEMI INFORMATICI - A.U.S.L. UMBRIA 1 - QUOTA 95% STATO - CONTRIBUT. INVEST. AMM. LOCALI (RIF. 02663_E)	2	475.000,00	0,00	0,00	0,00	475.000,00
2019	07233/8021_S	ART. 20, C. 3 - ACCORDO DI PROGRA ART. 20 L.N. 67/88 - ANNO 2016 - ADEGUAMENTO APPARECCHIATURE, ATTREZZATURE, AMBULANZE PER SERVIZI VARI - A.U.S.L. UMBRIA 1 - QUOTA 95% STATO - CONTRIBUT. INVEST. AMMIN. LOCALI (RIF. CAP. 02663_E)	2	647.377,50	0,00	0,00	0,00	647.377,50

Epf	Capitolo	Descrizione Capitolo	Titolo	Residuo Iniziale	Importo economie con atto	Tot Mandati al 31/12/2021	Importo economie da riaccertamento	Residuo da mantenere
2019	07234/8021_S	ART. 20, C. 3 - ACCORDO DI PROGRA ART. 20 L.N. 67/88-ANNO 2016-ACQUISTO APPARECCHIATURE, ATTREZZATURE ED ARREDI PER SERVIZI VARI UBICATI C/O STRUTTURE SANITARIE TERRITORIALI - A.U.S.L. UMBRIA 1 - QUOTA 95% STATO - CONTRIB. INVEST. AMMIN. LOCALI (RIF. 02663_E)	2	410.087,35	0,00	0,00	0,00	410.087,35
2019	07238/8021_S	ART. 20, C. 3 - ACCORDO DI PROGRA ART. 20 L.N. 67/88-ANNO 2016-ACQUISTO APPARECCHIATURE, ATTREZZATURE ED ARREDI PER OSPEDALE DI CITT. DI CASTELLO - A.U.S.L. UMBRIA 1 - QUOTA 95% STATO - CONTRIB. INVEST. AMMIN. LOCALI (RIF. 02663_E)	2	1.573.840,27	0,00	0,00	0,00	1.573.840,27
2019	07239/8021_S	ART. 20, C. 3 - ACCORDO DI PROGRA ART. 20 L.N. 67/88-ANNO 2016-ACQUISTO APPARECCHIATURE, ATTREZZATURE ED ARREDI PER OSPEDALE DI BRANCA - A.U.S.L. UMBRIA 1 - QUOTA 95% STATO - CONTRIB. INVEST. AMMIN. LOCALI (RIF. 02663_E)	2	877.847,50	0,00	0,00	0,00	877.847,50
2019	07261/8021_S	ART. 20, C. 3 - ACCORDO DI PROGRA ART. 20 L.N. 67/88-ANNO 2016-ACQUISTO APPARECCHIATURE, ATTREZZATURE ED ARREDI PER OSPEDALE DI UMBERTIDE - A.U.S.L. UMBRIA 1 - QUOTA 95% STATO - CONTRIB. INVEST. AMMIN. LOCALI (RIF. 02663_E)	2	273.315,00	0,00	0,00	0,00	273.315,00
2019	07262/8021_S	ART. 20, C. 3 - ACCORDO DI PROGRA ART. 20 L.N. 67/88-ANNO 2016-ACQUISTO APPARECCHIATURE, ATTREZZATURE ED ARREDI PER OSPEDALE CASTIGLIONE DEL LAGO - A.U.S.L. UMBRIA 1 - QUOTA 95% STATO - CONTRIB. INVEST. AMMIN. LOCALI (RIF. 02663_E)	2	174.562,50	0,00	0,00	0,00	174.562,50
2019	07263/8021_S	ART. 20, C. 3 - ACCORDO DI PROGRA ART. 20 L.N. 67/88-ANNO 2016-ACQUISTO APPARECCHIATURE, ATTREZZATURE ED ARREDI PER OSPEDALE DI ASSISI - A.U.S.L. UMBRIA 1 - QUOTA 95% STATO - CONTRIB. INVEST. AMMIN. LOCALI (RIF. 02663_E)	2	89.775,00	0,00	0,00	0,00	89.775,00
2019	07264/8021_S	ART. 20, C. 3 - ACCORDO DI PROGRA ART. 20 L.N. 67/88-ANNO 2016-ACQUISTO APPARECCHIATURE, ATTREZZATURE ED ARREDI PER PASSIGNANO A.U.S.L. UMBRIA 1 - QUOTA 95% STATO - CONTRIB. INVEST. AMMIN. LOCALI (RIF. 02663_E)	2	39.900,00	0,00	0,00	0,00	39.900,00

Epf	Capitolo	Descrizione Capitolo	Titolo	Residuo Iniziale	Importo economie con atto	Tot Mandati al 31/12/2021	Importo economie da riaccertamento	Residuo da mantenere
2019	07265/8021_S	ART. 20, C. 3 - ACCORDO DI PROGRA ART. 20 L.N. 67/88-ANNO 2016-ACQUISTO APPARECCHIATURE, ATTREZZATURE ED ARREDI PER OSPEDALE MVT - A.U.S.L. UMBRIA 1 - QUOTA 95% STATO - CONTRIB. INVEST. AMMIN. LOCALI (RIF. 02663_E) 2	2	245.385,00	0,00	0,00	0,00	245.385,00
2019	07266/8021_S	ART. 20, C. 3 - ACCORDO DI PROGRA ART. 20 L.N. 67/88-ANNO 2016-ACQUISTO APPARECCHIATURE, ATTREZZATURE ED ARREDI PER RSA SEPELLI - A.U.S.L. UMBRIA 1 - QUOTA 95% STATO - CONTRIB. INVEST. AMMIN. LOCALI (RIF. 02663_E) 2	2	69.825,00	0,00	0,00	0,00	69.825,00
2019	07267/8021_S	ART. 20, C. 3 - ACCORDO DI PROGRA ART. 20 L.N. 67/88-ANNO 2016-OSP. CASCIA; COMPLETAMENTO OPERE ANTINCENDIO CON RIQUALIFICAZIONE FUNZ. ABBATTIMENTO BARRIERE ARCHITETTONICHE RIMOD. NEGLI INTERVENTI n. 11.b e n. 18.b - A.U.S.L. UMBRIA 2 QUOTA 95% STATO - CONTRIB. INVEST. AMM. 2	2	179.911,00	0,00	0,00	0,00	179.911,00
2019	07268/8021_S	ART. 20, C. 3 - ACCORDO DI PROGRA ART. 20 L.N. 67/88-ANNO 2016 - ACQUISTO IMMOBILE FOLIGNO DA DESTINARE A SERVIZI SANITARI - RIMOD. NEGLI INTERV.n.11.b ,n.18.b, A.U.S.L. UMBRIA 2 - QUOTA 95% STATO - CONTRIB. INVEST. AMMIN. LOCALI (RIF. 02663_E) 2	2	1.363.173,31	0,00	0,00	0,00	1.363.173,31
2019	07269/8021_S	ART. 20, C. 3 - ACCORDO DI PROGRA ART. 20 L.N. 67/88-ANNO 2016-PUNTO EROGAZIONE S.S. MONTEFALCO - ADEGUAMENTO ANTINCENDIO, ANTISISMICO E DI MIGLIORAMENTO ENERGETICO. INTERVENTO DI MANUTENZIONE STRAORDINARIA - A.U.S.L. UMBRIA 2 - QUOTA 95% STATO CONTR. INV. AMM.LOC. (RIF. 02663_E) 2	2	543.400,00	0,00	0,00	0,00	543.400,00
2019	07271/8021_S	ART. 20, C. 3 - ACCORDO DI PROGRA ART. 20 L.N. 67/88-ANNO 2016-ACQUISIZIONE BENI INF ORMATICI - A.U.S.L. UMBRIA 2 - QUOTA 95% STATO CONTRIB. INVEST. AMM. LOCALI (RIF. 02663_E) 2	2	213.875,69	0,00	0,00	0,00	213.875,69
2019	07272/8021_S	ART. 20, C. 3 - ACCORDO DI PROGRA ART. 20 L.N. 67/88-ANNO 2016-ADEGUAMENTO TECNOLOGICI CO. TECNOLOGIA PER AMBULATORI SPECIALISTICI TERRIT. ORIALI (OCULISTICA, OTORINOLARINGOIATRIA, CARDIOLOGIA, ODONTOIATRICA, NEUROLOGIA)-A.U.S.L. UMBRIA 2 QUOTA 95% STATO- 2	2	760.000,00	0,00	0,00	0,00	760.000,00

Epf	Capitolo	Descrizione Capitolo	Titolo	Residuo Iniziale	Importo economie con atto	Tot Mandati al 31/12/2021	Importo economie da riaccertamento	Residuo da mantenere
2019	07274/8021_S	ART. 20, C. 3 - ACCORDO DI PROGRA ART. 20 L.N. 67/88-ANNO 2016 - ADEGUAMENTO TECNOLOGICI - CO - SOSTITUZIONE APPARECCHI RADIOLOGICI - A.U.S.L. UMBRIA 2 - QUOTA 95% STATO CONTRIB. INVEST. AMM. LOCALI (RIF. 02663_E)	2	698.250,00	0,00	0,00	0,00	698.250,00
2019	07276/8021_S	ART. 20, C. 3 - ACCORDO DI PROGRA ART. 20 L.N. 67/88-ANNO 2016 - ARREDI PER SERVIZI TERRITORIALI - A.U.S.L. UMBRIA 2 - QUOTA 95% STATO CONTRIB. INVEST. AMM. LOCALI (RIF. 02663_E)	2	793.250,00	0,00	0,00	0,00	793.250,00
2019	07278/8021_S	ART. 20, C. 3 - ACCORDO DI PROGRA ART. 20 L.N. 67/88-ANNO 2016 - SOSTITUZIONE ACCELE RATORE LINEARE COMPRENSIVO DI LAVORI STRUTTURALI E D'IMPIANTISTICI - AZ. OSPEDALIERA DI PERUGIA - QUOTA 95% STATO - CONTRIB. INVEST. AMM. LOCALI (RIF. 02663_E)	2	2.565.000,00	0,00	0,00	0,00	2.565.000,00
2019	07279/8021_S	ART. 20, C. 3 - ACCORDO DI PROGRA ART. 20 L.N. 67/88-ANNO 2016 - SOSTITUZIONE ANGIO GRAFO EMO DINAMICA COMPRENSIVO LAVORI STRUTTURALI E D'IMPIANTISTICI AZ. OSPEDALIERA DI PERUGIA - QUOTA 95% STATO - CONTRIB. INVEST. AMM. LOCALI (RIF. 02663_E)	2	1.045.000,00	0,00	0,00	0,00	1.045.000,00
2019	07281/8021_S	ART. 20, C. 3 - ACCORDO DI PROGRA ART. 20 L.N. 67/88-ANNO 2016 - ADEGUAMENTO ANTINC ENDO CPI, ELEVATORI, IMPIANTI ELETTRICI, COMPARTI MANUTENZIONI LOTTO 2 - AZ. OSPEDALIERA DI TERNI - QUOTA 95% STATO - CONTRIB. INVEST. AMM. LOCALI (RIF. 02663_E)	2	1.520.000,00	0,00	0,00	0,00	1.520.000,00
2019	07282/8021_S	ART. 20, C. 3 - ACCORDO DI PROGRA ART. 20 L.N. 67/88-ANNO 2016 - LAVORI PER REALIZZAZIONE DI IMPIANTI DI SPEGNIMENTO INCENDI AUTOMATICI E MANUALI - AZ. OSPEDALIERA DI TERNI - QUOTA 95% STATO - CONTRIB. INVEST. AMM. LOCALI (RIF. 02663_E)	2	855.000,00	0,00	0,00	0,00	855.000,00
2019	07283/8021_S	ART. 20, C. 3 - ACCORDO DI PROGRA ART. 20 L.N. 67/88-ANNO 2016 - COMPLETAMENTO DEL RISANAMENTO CONSERVATIVO PER LA MESSA IN SICUREZZA DELLE FACCIATE DEGLI EDIFICI DEL COMPLESSO OSPEDALIERO - AZ. OSPEDALIERA DI TERNI - QUOTA 95% STATO CONTRIB. INVEST. AMM. LOCALI - (RIF. 02663_E)	2	570.000,00	0,00	0,00	0,00	570.000,00

Epf	Capitolo	Descrizione Capitolo	Titolo	Residuo Iniziale	Importo economie con atto	Tot Mandati al 31/12/2021	Importo economie da riaccertamento	Residuo da mantenere
2019	07293/8021_S	ART. 20, C. 3 - DELIBERA CIPE N. - ADEGUAMENTO IMPIANTISTICO PRESSO L'OSPEDALE DI UMBERTIDE - AZIENDA USL UMBRIA 1 - QUOTA 95% STATO - CONTRIB. INVEST. AMM. LOCALI (RIF. 02667_E)	2	711.474,00	0,00	0,00	0,00	711.474,00
2019	07295/8021_S	ART. 20, C. 3 - DELIBERA CIPE N. - ADEGUAMENTO ALLE NORME DI PREVENZIONE INCENDI DELLA STRUTTURA SIM INFANZIA PER NEUROPSICOLOGIA IN TERNI - AZIENDA USL UMBRIA 2 - QUOTA 95% STATO CONTRIB. INVEST. AMM. LOCALI (RIF. 02667_E)	2	218.500,00	0,00	0,00	0,00	218.500,00
2019	07299_S	CONSOLIDAMENTO COLLINA COLLE ORBITO, SCARPATA PROSPICIENTE IL PARCHEGGIO DELL'AZIENDA OSPEDALIE RA DI TERNI. ACCORDO STATO-REGIONI DEL 15/10/2018	2	49.041,40	0,00	0,00	49.041,40	0,00
2019	07362_S	CONTRIBUTI ALLE SPESE DI POTENZIAMENTO DEI GRUPPI COMUNALI DI VOLONTARIATO DI PROTEZIONE CIVILE ISCRITTE ALL'ELENCO DI CUI ALL'ART. 28 DELLA L.R. 8/2013 - ART. 5 L.R. 18/2017-CONTR. AGLI INVESTIM. AMM.NI LOCALI	2	5.587,00	0,00	5.183,80	0,00	403,20
2019	08330_S	FONDO PER GLI INVESTIMENTI DELLE COMUNITA' MONTANE E AGENZIA FORESTALE REGIONALE - L.R. 9/3.00 N.19, L.R. 24/09/2003, N.18, ARTT. 19 E 75, L.R. 23/12/2011, N. 18	2	91.259,89	0,00	43.400,00	0,00	47.859,89
2019	09146_S	SPESE PER INTERVENTI DI BONIFICA DI SITI INQUINATI (FONDI ART.1.C.3, DELLA LEGGE 9/12/1998 N.426.	2	186.792,07	0,00	0,00	186.792,07	0,00
2019	09394_S	FONDO UNICO REGIONALE PER LE ATTIVITA' PRODUTTIVE INDUSTRIALI - ART. 48, L.R. 2/3.99, N. 3 - RIF. CAP. 01883_E 02939_E) - CONTRIBUTI INVESTIMENTI ALTRE IMPRESE	2	7.831,54	0,00	3.496,50	0,00	4.335,04

Epf	Capitolo	Descrizione Capitolo	Titolo	Residuo Iniziale	Importo economie con atto	Tot Mandati al 31/12/2021	Importo economie da riaccertamento	Residuo da mantenere
2019	09759/7010_S	SPESE PER IL FINANZIAMENTO DEGLI INTERVENTI A FAVORE DELLE AREE DEPRESSE - FONDI PROVENIENTI DALL'OSTATO - (DELIBERA CIPE N.42 DEL 06/05/1998) - OPERE IDRAULICHE DI RACCORDO/CONNESSIONE AL BACINO MONTEDOGLIO - UTENZE E CANONI	1	400,00	0,00	0,00	0,00	400,00
2019	09810_S	RESTITUZIONE DI DEPOSITI CAUZIONALI E PER SPESE CONTRATTUALI	7	159.245,75	0,00	269,86	0,00	158.975,89
2019	09850_S	VERSAMENTO DELLE ALTRE RITENUTE OPERATE AL PERSONALE	7	513,01	0,00	0,00	0,00	513,01
2019	09903_S	ESTINZIONE DELLE ANTICIPAZIONI MENSILI SUL FONDOSANITARIO NAZIONALE (ART.13,C.6 DEL DECRETO LGS18.2.2000 N.56)(RIF. E/UBP 6.01.004 - CAP. 3933).	7	115.871.804,55	0,00	0,00	0,00	115.871.804,55
2019	14195/6060_S	SPESE PER L'ESERCIZIO DELLE FUNZIONI AMMINISTRATIVE IN MATERIA DI PROGRAMMAZIONE ITTICA REGIONALE L.R. 22/10/2008, N. 15. - TRASF. CORRENTI A IST. SOC. PRIVATE	1	19.000,00	0,00	18.214,48	0,00	785,52
2019	A0180_S	SPESE PER IL FUNZIONAMENTO DELLA STRUTTURA DI SUPPORTO AL PRESIDENTE DELLA GIUNTA REGIONALE- L.R.23.3.2000 N.26. SPESA OBBLIGATORIA. - RETRIBUZ. IN DENARO	1	111.022,17	0,00	0,00	0,00	111.022,17
2019	A0278_S	SPESE PER GLI UFFICI DI SUPPORTO AGLI ORGANI DI GOVERNO E DI DIREZIONE POLITICA DELLA GIUNTA REGIONALE - ART. 3. L.R.01/02/2005 N.2. SPESA OBBLIGATORIA- RETRIBUZIONI IN DENARO	1	60.384,78	0,00	0,00	0,00	60.384,78

Epf	Capitolo	Descrizione Capitolo	Titolo	Residuo Iniziale	Importo economie con atto	Tot Mandati al 31/12/2021	Importo economie da riaccertamento	Residuo da mantenere
2019	A0440_S	SPESA PER ILLUMINAZIONE RISCALDAMENTO ACQUA/PULIZIA LOCALI E SPESE CONDOMINIALI (SPESE OBBLIGATORIE)-SERVIZI AUSILIARI FUNZ. DELL'ENTE	1	112.338,53	0,00	0,00	0,00	112.338,53
2019	A0480_S	ACQUISTO LIBRI GIORNALI RIVISTE ED ALTRE PUBBLICAZIONI INSERZIONI REDAZIONALI - UTENZE E CANONI - SPESE OBBLIGATORIE	1	179,99	0,00	0,00	179,99	0,00
2019	A0500_S	ACQUISTO, MANUTENZIONE, NOLEGGIO ED ESERCIZIO AUTO VETTURE (SPESE OBBLIGATORIE)-ALTRI BENI DI CONSUMO	1	24,75	0,00	0,00	0,00	24,75
2019	A0541_S	SPESA PER UFFICIO SPECIALE RICOSTRUZIONE UMBRIA SE DE DI NORCIA - FONDI DELLA PCM CONT. SPECIALE 6040 SERVIZI AUSILIARI PER FUNZ. ENTE (RIF. CAP. 00801_E)	1	18,31	0,00	0,00	0,00	18,31
2019	A0542_S	SPESA PER UFFICIO SPECIALE RICOSTRUZIONE UMBRIA SE DE DI FOLLIGNO - FONDI DELLA PCM CONT. SPECIALE 6040 - SERVIZI AUSILIARI PER FUNZ. ENTE - - (RIF. CAP. 00802_E)	1	17,52	0,00	0,00	0,00	17,52
2019	A0601_S	SPESA PER LA STAMPA E LA PUBBLICAZIONE DELBOLLETTI NO UFFICIALE DELLA REGIONE UMBRIA. (SPESE OBBLIGATORIE)-SERVIZI INFORMATICI	1	216,27	0,00	0,00	0,00	216,27
2019	A0815_S	SPESA PER ATTIVITA' DI FILM COMMISSION DELL'UMBRIA (L.R. 30/07/2017, N. 8 - ART.8.) - PRESTAZIONI PROFESSIONALI E SPECIALISTICHE	1	12.083,86	0,00	0,00	4.941,00	7.142,86

Epf	Capitolo	Descrizione Capitolo	Titolo	Residuo Iniziale	Importo economie con atto	Tot Mandati al 31/12/2021	Importo economie da riaccertamento	Residuo da mantenere
2019	A0939_S	SPESA PER IL PREMIO DI LAUREA PECCATI-CRISPOLITI DI CUI ALLA L.R. 28/11/2014, N.23	1	0,01	0,00	0,00	0,00	0,01
2019	A2264/9998_S	ART.20.C.2- QUOTA F.SAN.NAZ. DA TRASFERIRE ALLE ASL PER SPESE CORRENTI (ART. 52 LEGGE 23/12/1978, N.833) -TRASFCORRENTI AMMI.NI CENTRALI	1	3.337,29	0,00	0,00	0,00	3.337,29
2019	A2559_S	INTERVENTI IN MATERIA DI POLITICHE DELLA FAMIGLIA- LEGGE 27/12/2006, N. 296, ART. C1, COMMI 1250 E1251.(RIF. E/UBP 2.01.004 - CAP. 1808) - TRASFER. CORRENTI IST. SOC. PRIVATE	1	2.460,00	0,00	0,00	0,00	2.460,00
2019	A2804/8025_S	POR FSE 2014-2020: ASSE OCCUPAZIONE- PRIORITA' 8.1 ACCESSO ALL'OCCUPAZIONE- Finanziamento Stato -Fondo di rotazione ex legge 183/87 -IRAP. (RIF. CAP. 01218_E)	1	27,39	0,00	0,00	0,00	27,39
2019	A2808/8020_S	POR FSE 2014-2020: ASSE OCCUPAZIONE- PRIORITA' 8.7 MODERNIZZAZIONE MERCATO DEL LAVORO- COFINANZIAMENTO REGIONALE -ALTRI SERVIZI	1	31,38	0,00	0,00	0,00	31,38
2019	A2808/8025_S	POR FSE 2014-2020: ASSE OCCUPAZIONE- PRIORITA' 8.7 MODERNIZZAZIONE MERCATO DEL LAVORO- Finanziamento Stato - Fondo di rotazione ex legge 183/87 - ALTRI SERVIZI. (RIF. CAP. 01218_E)	1	73,20	0,00	0,00	0,00	73,20
2019	A2808/8045_S	POR FSE 2014-2020: ASSE OCCUPAZIONE- PRIORITA' 8.7 MODERNIZZAZIONE MERCATO DEL LAVORO- FINANZIAMENTO CON FONDI COMUNITARI FSE-ALTRI SERVIZI. (RIF. CAP. 01219_E)	1	104,58	0,00	0,00	0,00	104,58

Epf	Capitolo	Descrizione Capitolo	Titolo	Residuo Iniziale	Importo economie con atto	Tot Mandati al 31/12/2021	Importo economie da riaccertamento	Residuo da mantenere
2019	A2815/8020_S	POR FSE 2014-2020: ASSE CAPACITA' ISTITUZIONALE E AMMINISTRATIVA-PRIORITA' 1.1.1- COFINANZIAMENTO REGIONALE - RETRIBUZIONI IN DENARO	1	3.766,52	0,00	0,00	0,00	3.766,52
2019	A2815/8025_S	POR FSE 2014-2020: ASSE CAPACITA' ISTITUZIONALE E AMMINISTRATIVA-PRIORITA' 1.1.1- Finanziamento Stato -Fondo di rotazione ex legge 183/87 -RETRIBUZIONI IN DENARO. (RIF. CAP. 01218_E)	1	8.786,21	0,00	0,00	0,00	8.786,21
2019	A2815/8045_S	POR FSE 2014-2020: ASSE CAPACITA' ISTITUZIONALE E AMMINISTRATIVA-PRIORITA' 1.1.1- FINANZIAMENTO CON FONDI COMUNITARI FSE - RETRIBUZIONI IN DENARO. (RIF. CAP. 01219_E)	1	12.258,25	0,00	0,00	0,00	12.258,25
2019	A3589_S	SPESA CORRENTIVA IN VIA DI ANTICIPAZIONE PER GARANTIRE L'AVVIO DELLE MISURE DEL PIANO DI SVILUPPO RURALE 2007/2013 E 2014/2020 DI CUI AL REG. CE 1698/2005 E AL REG. UE 1305/2013 DA RIMBORSARE DA PARTE DELL'AGEA. (RIF. CAP. 02753_) - CONTRIBUTI SOCIALI	1	16.504,42	0,00	0,00	0,00	16.504,42
2019	A5850_S	PAR FSC 2007-2013-ASSE II-AZIONE II.5.1 REALIZZAZIONE DI PROCEDURE E SERVIZI DI E-GOVERNMENT A SOSTEGNO DEL FUNZIONAMENTO DELLA P.A. - SOFTWARE	2	38.533,00	0,00	38.533,00	0,00	0,00
2019	A6743/8020_S	POR FESR 2014-2020: Assistenza Tecnica - Spese correnti -Cofinanziamento regionale - Contributi sociali effettivi	1	2.621,32	0,00	0,00	0,00	2.621,32
2019	A6743/8025_S	POR FESR 2014-2020: Assistenza Tecnica - Spese correnti -Finanziamento Stato -Fondo di rotazione ex legge 183/87 - Contributi sociali effettivi. (RIF. CAP. 01766_E)	1	6.116,14	0,00	0,00	0,00	6.116,14

Epf	Capitolo	Descrizione Capitolo	Titolo	Residuo Iniziale	Importo economie con atto	Tot Mandati al 31/12/2021	Importo economie da riaccertamento	Residuo da mantenere
2019	A6743/8038_S	POR FESR 2014-2020: Assistenza Tecnica - Spese correnti - Finanziamento con Fondi comunitari FESR - Contributi sociali effettivi. (RIF. CAP. 02958_E)	1	8.737,77	0,00	0,00	0,00	8.737,77
2019	A8332_S	UTILIZZO PROVENTI PER INTERVENTI DI COMPENSAZIONE AMBIENTALE PER ATTIVITA' DI CAVA ART.6, COMMA 5, LR 03/1/2000, N.2 MODIFICATO DALLA LR 29/12/2003, N.26 - (RIF. CAP.2552_E)- CONT. AGLI INV. AMMIN. LOCALI	2	341,46	0,00	0,00	0,00	341,46
2019	B0180_S	SPESE PER IL FUNZIONAMENTO DELLA STRUTTURA DI SUPPORTO AL PRESIDENTE DELLA GIUNTA REGIONALE- L.R.23.3.2000 N.26. SPESA OBBLIGATORIA.-CONTR. SOCIALI	1	37.672,56	0,00	0,00	0,00	37.672,56
2019	B0278_S	SPESE PER GLI UFFICI DI SUPPORTO AGLI ORGANI DI GOVERNO E DI DIREZIONE POLITICA DELLA GIUNTA REGIONALE - ART. 3. LR 01/02/2005 N.2. SPESA OBBLIGATORIA- CONTRIBUTI SOCIALI	1	17.075,28	0,00	0,00	0,00	17.075,28
2019	B0460_S	SPESE D'UFFICIO - UTILIZZO DI BENI DI TERZI	1	1.369,83	0,00	0,00	980,71	389,12
2019	B0490_S	SPESE RELATIVE AGLI ADEMPIMENTI CONNESSI ALLA SICUREZZA SUI LUOGHI DI LAVORO DI CUI AL D.LGSN. 626/94. -SERVIZI SANITARI	1	186,40	0,00	186,39	0,01	0,00
2019	B0541_S	SPESE PER UFFICIO SPECIALE RICOstruzione UMBRIA SE DE DI NORCIA E FOLIGNO - FONDI DELLA PCM CONT. SPECIALE 6040 PREMI DI ASSICURAZIONE CONTRO DANNI - (RIF. CAP.00801_E)	1	25,76	0,00	0,00	0,00	25,76

Epf	Capitolo	Descrizione Capitolo	Titolo	Residuo Iniziale	Importo economie con atto	Tot Mandati al 31/12/2021	Importo economie da riaccertamento	Residuo da mantenere
2019	B0728_S	UTILIZZO FONDI DELIBERA CIPE N.114/2015 - PROGRAMMA COMPLEMENTARE DI AZIONE E COESIONE PER LA GOVERNANZA CE DEI SISTEMI DI GESTIONE E CONTROLLO 'AUTORITA' DI AUDIT 2014/2020 - DELIBERA CIPE 114/2015. ORGANIZZ. EVENTI - (RI. CAP. 00932_E)	1	1.758,63	0,00	0,00	0,00	1.758,63
2019	B0750_S	SPESE DI FUNZIONAMENTO PER ATTIVITA' ISTITUZIONALI DELL'UFFICIO STATISTICA - UTILIZZO DI BENI DI TERZI	1	976,00	0,00	0,00	976,00	0,00
2019	B1274_S	SPESE PER IL PERSONALE COMANDATO DA ALTRI ENTI. SPESA OBBLIGATORIA. - IRAP	1	2.157,00	0,00	2.157,00	0,00	0,00
2019	B2155_S	SPESE PER INTERVENTI RELATIVI ALLA FARMACOVIGILANZA - LEGGE 449 DEL 23/12/1997, ART. 36, COMMA 14 - (RIF. CAP. 2001_E 02213_E) - EVENTI PUBBLICITA'	1	124,00	0,00	0,00	0,00	124,00
2019	B2165_S	ART.20.C.2- QUOTA F.SAN.INTERREG.DI PARTE CORRENTE PER INIZIATIVE REGIONALI DI EDUCAZIONE SANITARIA E DI AGGIORNAMENTO DEGLI OPERATORISANITARI - ALTRI SERVIZI	1	419.509,00	0,00	178.425,00	0,00	241.084,00
2019	B2260_S	ART.20.C.2- QUOTA F.SAN.NAZ. PER BORSE DEI CORSI DI FORMAZIONE SPECIFICA IN MEDICINA GENERALE (D.LGS 8/8/91,N. 256) - (RIF. CAP. 2001_E 2169_E) -SERVIZI AUSILIARI PER FUNZ.TO ENTE	1	2.000,00	0,00	0,00	0,00	2.000,00
2019	B2804/8020_S	POR FSE 2014-2020: ASSE OCCUPAZIONE- PRIORITY 8.1 ACCESSO ALL'OCCUPAZIONE- COFINANZIAMENTO REGIONALE -TRASF. CORRENTI ALTRE IMPRESE	1	49.214,87	0,00	14.331,50	0,00	34.883,37

Epf	Capitolo	Descrizione Capitolo	Titolo	Residuo Iniziale	Importo economie con atto	Tot Mandati al 31/12/2021	Importo economie da riaccertamento	Residuo da mantenere
2019	B2804/8025_S	POR FSE 2014-2020: ASSE OCCUPAZIONE- PRIORITA' 8.1 ACCESSO ALL'OCCUPAZIONE- Finanziamento Stato -Fondo di rotazione ex legge 183/87 -TRASF.CORRENTI ALTRE IMPRESE. (RIF. CAP. 01218_E)	1	115.917,83	0,00	33.341,03	0,00	82.576,80
2019	B2804/8045_S	POR FSE 2014-2020: ASSE OCCUPAZIONE- PRIORITA' 8.1 ACCESSO ALL'OCCUPAZIONE- FINANZIAMENTO CON FONDI COMUNITARI FSE- TRASF.CORRENTI ALTRE IMPRESE. (RIF. CAP. 01219_E)	1	162.897,15	0,00	47.630,03	0,00	115.267,12
2019	B2805/8020_S	POR FSE 2014-2020: ASSE OCCUPAZIONE- PRIORITA' 8.2 INTEGRAZIONE SOSTENIBILE NEL MERCATO DEL LAVORO- COFINANZIAMENTO REGIONALE -TRASF.CORRENTI ALTRE IMPRESE	1	2.261,25	0,00	2.081,25	0,00	180,00
2019	B2805/8025_S	POR FSE 2014-2020: ASSE OCCUPAZIONE- PRIORITA' 8.2 INTEGRAZIONE SOSTENIBILE NEL MERCATO DEL LAVORO- Finanziamento Stato - Fondo di rotazione ex legge 183/87 - TRASF.CORRENTI ALTRE IMPRESE. (RIF. CAP. 01218_E)	1	5.276,25	0,00	4.856,25	0,00	420,00
2019	B2805/8045_S	POR FSE 2014-2020: ASSE OCCUPAZIONE- PRIORITA' 8.2 INTEGRAZIONE SOSTENIBILE NEL MERCATO DEL LAVORO- FINANZIAMENTO CON FONDI COMUNITARI FSE-TRASF.CORRENTI ALTRE IMPRESE. (RIF. CAP. 01219_E)	1	7.537,50	0,00	6.937,50	0,00	600,00
2019	B2809/8020_S	POR FSE 2014-2020: ASSE ISTRUZIONE E FORMAZIONE-PRIORITA' 10.3 RAFFORZARE PARITA' DI ACCESSO ALLA FORMAZIONE PERMANENTE- COFINANZIAMENTO REGIONALE - ALTRI SERVIZI	1	88,27	0,00	0,00	0,00	88,27
2019	B2809/8025_S	POR FSE 2014-2020: ASSE ISTRUZIONE E FORMAZIONE-PRIORITA' 10.3 RAFFORZARE PARITA' DI ACCESSO ALLA FORMAZIONE PERMANENTE- Finanziamento Stato -Fondo di rotazione ex legge 183/87 -ALTRI SERVIZI. (RIF. CAP	1	205,97	0,00	0,00	0,00	205,97

Epf	Capitolo	Descrizione Capitolo	Titolo	Residuo Iniziale	Importo economie con atto	Tot Mandati al 31/12/2021	Importo economie da riaccertamento	Residuo da mantenere
2019	B2809/8045_S	POR FSE 2014-2020: ASSE ISTRUZIONE E FORMAZIONE-PRIORITA' 10.3 RAFFORZARE PARITA' DI ACCESSO ALLA FORMAZIONE PERMANENTE- FINANZIAMENTO CON FONDI COMUNITARI FSE-ALTRI SERVIZI. (RIF. CAP. 01219_E)	1	294,24	0,00	0,00	0,00	294,24
2019	B2810/8020_S	POR FSE 2014-2020: Assistenza Tecnica - Spese correnti -Cofinanziamento regionale - IRAP	1	121,85	0,00	0,00	0,00	121,85
2019	B2810/8025_S	POR FSE 2014-2020: Assistenza Tecnica - Spese correnti -Finanziamento Stato -Fondo di rotazione ex legge 183/87 - IRAP. (RIF. CAP. 01218_E)	1	284,32	0,00	0,00	0,00	284,32
2019	B2810/8045_S	POR FSE 2014-2020: Assistenza Tecnica - Spese correnti -FINANZIAMENTO CON FONDI COMUNITARI FSE - IRAP. (RIF. CAP. 01219_E)	1	406,17	0,00	0,00	0,00	406,17
2019	B2815/8020_S	POR FSE 2014-2020: ASSE CAPACITA' ISTITUZIONALE E AMMINISTRATIVA-PRIORITA' 11.1- COFINANZIAMENTO REGIONALE -IRAP	1	301,72	0,00	0,00	0,00	301,72
2019	B2815/8025_S	POR FSE 2014-2020: ASSE CAPACITA' ISTITUZIONALE E AMMINISTRATIVA-PRIORITA' 11.1- Finanziamento Stato -Fondo di rotazione ex legge 183/87 -IRAP. (RIF. CAP. 01218_E)	1	702,04	0,00	0,00	0,00	702,04
2019	B2815/8045_S	POR FSE 2014-2020: ASSE CAPACITA' ISTITUZIONALE E AMMINISTRATIVA-PRIORITA' 11.1- FINANZIAMENTO CON FONDI COMUNITARI FSE -IRAP. (RIF. CAP. 01219_E)	1	1.001,77	0,00	0,00	0,00	1.001,77

Epf	Capitolo	Descrizione Capitolo	Titolo	Residuo Iniziale	Importo economie con atto	Tot Mandati al 31/12/2021	Importo economie da riaccertamento	Residuo da mantenere
2019	B2867_S	UTILIZZO FONDI DELLA PCM DERIVANTI DALLA CONTABILITA' SPECIALE N. 6020 INTESTATA AL PGR PER COMPENSI PER PRESTAZIONI DI LAVORO STRAORDINARIO E INDENNITA' DI FUNZIONE AI DIPENDENTI REGIONALI NELLA FASE DI EMERGENZA SISMA 2016 - IRAP (RIF. CAP. 02439_E)	1	0,01	0,00	0,00	0,00	0,01
2019	B2962_S	SPESE PER IL FINANZIAMENTO DELLE ATTIVITA' DIFORMAZIONE AI SENSI DELL'ART. 68, C. 4, DELL'AL.17/05/99, N. 144 E S.M.I. TRASF. CORRENTI ALTRE IMPRESE (RIF. CAP. 2947_E) -	1	57.427,25	0,00	0,00	0,00	57.427,25
2019	B4120_S	FINANZIAMENTO DEL PIANO REGIONALE DI PREVISIONE, PREVENZIONE E LOTTA ATTIVA CONTRO GLI INCENDI BO-SCHIVI- ART.20 L.R.19.11.2001,N.28-TRASF. CORRENTI AMM.NI CENTRALI	1	29.374,00	0,00	29.374,00	0,00	0,00
2019	B4195/6060_S	SPESE PER L'ESERCIZIO DELLE FUNZIONI AMMINISTRATIVE IN MATERIA DI PROGRAMMAZIONE ITTICA REGIONALE L.R. 22/10/2008, N. 15. - ALTRI BENI DI CONSUMO	1	729,56	0,00	0,00	729,56	0,00
2019	B5527_S	FONDO REGIONALE PER L'ARTIGIANATO - QUOTA CORRENTE L.R. 13/2/2013, N. 4. - TRASF. CORRENTI AMM.NI LOCALI	1	3.900,00	0,00	0,00	0,00	3.900,00
2019	B6500/1900_S	SPESE PER L'ACQUISTO, LA COSTRUZIONE, LA SISTEMAZIONE, L'ADATTAMENTO E LA MANUTENZIONE STRAORDINARIA DI BENI IMMOBILI REGIONALI. INTERVENTI SU BENI IMMOBILI GESTITI DALLA REGIONE - BENI IMMOBILI	2	1.390,00	0,00	0,00	0,00	1.390,00
2019	B6743/8020_S	POR FESR 2014-2020: Assistenza Tecnica - Spese correnti - Cofinanziamento regionale - Contributi sociali	1	412,43	0,00	0,00	0,00	412,43

Epf	Capitolo	Descrizione Capitolo	Titolo	Residuo Iniziale	Importo economie con atto	Tot Mandati al 31/12/2021	Importo economie da riaccertamento	Residuo da mantenere
2019	B6743/8025_S	POR FESR 2014-2020: Assistenza Tecnica - Spese correnti --Finanziamento Stato-- Fondo di rotazione ex legge 183/87 - Contributi sociali (RIF. CAP. 01766_E)	1	962,33	0,00	0,00	0,00	962,33
2019	B6743/8038_S	POR FESR 2014-2020: Assistenza Tecnica - Spese correnti --Finanziamento con Fondi comunitari FESR- Contributi sociali (RIF. CAP. 02958_E)	1	1.374,71	0,00	0,00	0,00	1.374,71
2019	B6745/8020_S	POR FESR 2014-2020: AZIONE 2.2.1. ICT CITTADINI E IMPRESE-COFINANZIAMENTO REGIONALE- FONDO DI ROTAZIONE-EXLEGGE 183/87- CONTRIBUTI AGLI INVESTIMENTI AMM.NI LOCALI	2	219,60	0,00	219,60	0,00	0,00
2019	B6745/8025_S	POR FESR 2014-2020: AZIONE 2.2.1. ICT CITTADINI E IMPRESE- Finanziamento Stato - Fondo di rotazione ex legge 183/87- CONTRIBUTI AGLI INVESTIMENTI AMM.NI LOCALI (RIF. CAP. 02995_E)	2	512,40	0,00	512,40	0,00	0,00
2019	B6745/8038_S	POR FESR 2014-2020: AZIONE 2.2.1. ICT CITTADINI E IMPRESE- Finanziamento con Fondi comunitari FESR- CONTRIBUTI AGLI INVESTIMENTI AMM.NI LOCALI. (RIF. CAP.02996_E)	2	732,00	0,00	732,00	0,00	0,00
2019	B9810_S	SPESE PER COSTITUZIONE DI DEPOSITI CAUZIONALI E PER SPESE CONTRATTUALI - PARTITE DI GIRO N.A.C.	7	4.258,18	0,00	0,00	0,00	4.258,18
2019	C0180_S	SPESE PER IL FUNZIONAMENTO DELLA STRUTTURA DI SUPPORTO AL PRESIDENTE DELLA GIUNTA REGIONALE- L.R.23.3:2000 N.26. SPESA OBBLIGATORIA. -IRAP	1	9.931,71	0,00	0,00	0,00	9.931,71

Epf	Capitolo	Descrizione Capitolo	Titolo	Residuo Iniziale	Importo economie con atto	Tot Mandati al 31/12/2021	Importo economie da riaccertamento	Residuo da mantenere
2019	C0278 _S	SPESA PER GLI UFFICI DI SUPPORTO AGLI ORGANI DI GOVERNO E DI DIREZIONE POLITICA DELLA GIUNTA REGIONALE - ART. 3, LR 01/02/2005 N.2 - SPESA OBBLIGATORIA- IRAP	1	4.927,93	0,00	0,00	0,00	4.927,93
2019	C0460 _S	SPESA D'UFFICIO - SERVIZI AUSILIARI PER FUNZIONAMENTO ENTE	1	8.695,02	0,00	92,76	8.602,26	0,00
2019	C0500 _S	ACQUISTO, MANUTENZIONE, NOLEGGIO ED ESERCIZIO AUTO VETTURE (SPESE OBBLIGATORIE)-UTENZE E CANONI	1	51,56	0,00	0,00	0,00	51,56
2019	C0502 _S	ACQUISTO, MANUTENZIONE, NOLEGGIO ED ESERCIZIO VECOLI TECNICI E PROTEZIONE CIVILE(SPESE OBBLIGATORIE) - UTENZE E CANONI	1	3,70	0,00	0,00	0,00	3,70
2019	C0700 _S	SPESA PER IMPLEMENTAZIONE, SVILUPPO E GESTIONE DI SISTEMI E PROCEDURE INFORMATICHE - SOFTWARE.	2	5.612,00	0,00	5.612,00	0,00	0,00
2019	C1274 _S	SPESA PER IL PERSONALE COMANDATO DA ALTRI ENTI. SPESA OBBLIGATORIA. - RIMBORSI ALLE AMM.NI DI PROVENIENZA	1	32.529,00	0,00	32.529,00	0,00	0,00
2019	C2129 _S	ART.20.C.2- SPESE PER L'ATTUAZIONE DI INTERVENTI SANITARI, DESTINATI A PAESI EXTRACOMUNITARI IN GRAVI DIFFICOLTA' ASSISTENZIALI SANITARIE. - SERVIZI SANITARI	1	62,08	0,00	62,08	0,00	0,00

Epf	Capitolo	Descrizione Capitolo	Titolo	Residuo Iniziale	Importo economie con atto	Tot Mandati al 31/12/2021	Importo economie da riaccertamento	Residuo da mantenere
2019	C2145_S	ART.20.C.2- SPESA PER AVVIAMENTO GESTIONE SISTEMA INFORMATIVO SANITARIO INTEGRATO - SERV. INFORMATICI E DI TELECOMUNICAZIONI	1	13.508,67	0,00	0,00	0,00	13.508,67
2019	C2165_S	ART.20.C.2- QUOTA F.SAN.INTERREG. DI PARTE CORRENT E PER INIZIATIVE REGIONALI DI EDUCAZIONE SANITARIA E DI AGGIORNAMENTO DEGLI OPERATORISANITARI - ALTRI SERVIZI	1	285.469,09	0,00	285.469,09	0,00	0,00
2019	C2260_S	ART.20.C.2- QUOTA F. SAN. NAZ. PER BORSE DEI CORSI DI FORMAZIONE SPECIFICA IN MEDICINA GENERALE (D.LGS. 08/08/91, N. 256) (RIF. CAP.2001_E_2169_E) - ALTRI SERVIZI	1	20.000,00	0,00	0,00	0,00	20.000,00
2019	C2306_S	ART. 20. C.2 - SPESE PER L'ATTIVITA' DI PROGRAMMAZIONE, INDIRIZZO E COORDINAMENTO DEL SERVIZIO SANITARIO REGIONALE - TRASF. CORR. A AMM. CENTRALI	1	50.000,00	0,00	25.000,00	0,00	25.000,00
2019	C2804/8020_S	POR FSE 2014-2020: ASSE OCCUPAZIONE- PRIORITA' 8.1 ACCESSO ALL'OCCUPAZIONE- COFINANZIAMENTO REGIONALE - TRASF. CORRENTI AMM.NI LOCALI	1	13.146,50	0,00	0,00	0,00	13.146,50
2019	C2804/8025_S	POR FSE 2014-2020: ASSE OCCUPAZIONE- PRIORITA' 8.1 ACCESSO ALL'OCCUPAZIONE- Finanziamento Stato-Fondo di rotazione ex legge 183/87 -TRASF. CORRENTI AMM.NI LOCALI. (RIF. CAP. 01218_E)	1	49.226,27	0,00	0,00	0,00	49.226,27
2019	C2804/8045_S	POR FSE 2014-2020: ASSE OCCUPAZIONE- PRIORITA' 8.1 ACCESSO ALL'OCCUPAZIONE- FINANZIAMENTO CON FONDI COMUNITARI FSE- TRASF. CORRENTI AMM.NI LOCALI. (RIF. CAP. 01219_E)	1	70.323,25	0,00	0,00	0,00	70.323,25

Epf	Capitolo	Descrizione Capitolo	Titolo	Residuo Iniziale	Importo economie con atto	Tot Mandati al 31/12/2021	Importo economie da riaccertamento	Residuo da mantenere
2019	C2809/8020_S	POR FSE 2014-2020: ASSE ISTRUZIONE E FORMAZIONE-PRIORITA' 10.3 RAFFORZARE PARITA' DI ACCESSO ALLA FORMAZIONE PERMANENTE- COFINANZIAMENTO REGIONALE - TRASF. CORRENTI ALTRE IMPRESE	1	14.698,59	0,00	327,54	0,00	14.371,05
2019	C2809/8025_S	POR FSE 2014-2020: ASSE ISTRUZIONE E FORMAZIONE-PRIORITA' 10.3 RAFFORZARE PARITA' DI ACCESSO ALLA FORMAZIONE PERMANENTE- Finanziamento Stato -Fondo di rotazione ex legge 183/87 -TRASF. CORRENTI ALTRE IMPRESE. (RIF. CAP. 01218_E)	1	34.692,41	0,00	764,26	0,00	33.928,15
2019	C2809/8045_S	POR FSE 2014-2020: ASSE ISTRUZIONE E FORMAZIONE-PRIORITA' 10.3 RAFFORZARE PARITA' DI ACCESSO ALLA FORMAZIONE PERMANENTE- FINANZIAMENTO CON FONDI COMUNITARI FSE-TRAF. CORRENTI/ALTRE IMPRESE (RIF. CAP. 01219_E)	1	48.777,06	0,00	1.091,81	0,00	47.685,25
2019	C2810/8020_S	POR FSE 2014-2020: Assistenza Tecnica - Spese correnti -Cofinanziamento regionale - CONTR.SOCIALI EFFETTIVI A CARICO ENTE	1	176,93	0,00	0,00	0,00	176,93
2019	C2810/8025_S	POR FSE 2014-2020: Assistenza Tecnica - Spese correnti -Finanziamento Stato -Fondo di rotazione ex legge 183/87 - CONTR.SOCIALI EFFETTIVI A CARICO ENTE. (RIF. CAP. 01218_E)	1	412,82	0,00	0,00	0,00	412,82
2019	C2810/8045_S	POR FSE 2014-2020: Assistenza Tecnica - Spese correnti -FINANZIAMENTO CON FONDI COMUNITARI FSE - CONTR.SOCIALI EFFETTIVI A CARICO ENTE. (RIF. CAP. 01219_E)	1	589,72	0,00	0,00	0,00	589,72
2019	C2815/8020_S	POR FSE 2014-2020: ASSE CAPACITA' ISTITUZIONALE E AMMINISTRATIVA-PRIORITA' 11.1- COFINANZIAMENTO REGIONALE - CONTRIBUTI SOCIALI A CARICO ENTE	1	869,40	0,00	0,00	0,00	869,40

Epf	Capitolo	Descrizione Capitolo	Titolo	Residuo Iniziale	Importo economie con atto	Tot Mandati al 31/12/2021	Importo economie da riaccertamento	Residuo da mantenere
2019	C2815/8025_S	POR FSE 2014-2020: ASSE CAPACITA' ISTITUZIONALE E AMMINISTRATIVA-PRIORITA' 1.1.1- Finanziamento Stato -Fondo di rotazione ex legge 183/87- CONTRIBUTI SOCIALI A CARICO ENTE. (RIF. CAP. 01218_E)	1	2.028,57	0,00	0,00	0,00	2.028,57
2019	C2815/8045_S	POR FSE 2014-2020: ASSE CAPACITA' ISTITUZIONALE E AMMINISTRATIVA-PRIORITA' 1.1.1- FINANZIAMENTO CON FONDI COMUNITARI FSE -CONTRIBUTI SOCIALI A CARICO ENTE. (RIF. CAP. 01219_E)	1	2.898,92	0,00	0,00	0,00	2.898,92
2019	C2862_S	SPESE CONNESSE AL RICONOSCIMENTO DI CONTRIBUTI EBENEFICI DI CUI AGLI ARTT. 9 E 10 DEL D.P.R. 194/2001 ALLE ORGANIZZAZIONI DI VOLONTARIATO DI PROTEZIONE CIVILE (ART. 28, COMMA 9, L.R. 8/2013) - TRASFER. CORRENTI AMM.NI LOCALI	1	111,00	0,00	111,00	0,00	0,00
2019	C5014_S	SPESE PER L'INSEDIAMENTO ED IL FUNZIONAMENTO DELL'ASEDE DEL SEGRETARIATO DEL PROGRAMMA DELL'UNESCO PER LA VALUTAZIONE DELL'ACQUA MONDIALE (WWAP), L.R. 31/07/2007, N. 26. - SERVIZI AUSILIARI	1	49,56	0,00	0,00	0,00	49,56
2019	C6743/8020_S	POR FESR 2014-2020: Assistenza Tecnica - Spese correnti -Cofinanziamento regionale - IRAP	1	835,76	0,00	0,00	0,00	835,76
2019	C6743/8025_S	POR FESR 2014-2020: Assistenza Tecnica - Spese correnti - Finanziamento Stato -Fondo di rotazione ex legge 183/87 - IRAP. (RIF. CAP. 01766_E)	1	1.965,56	0,00	0,00	0,00	1.965,56
2019	C6743/8038_S	POR FESR 2014-2020: Assistenza Tecnica - Spese correnti -Finanziamento con Fondi comunitari FESR-IRAP. (RIF. CAP. 02958_E)	1	2.769,31	0,00	0,00	0,00	2.769,31

Epf	Capitolo	Descrizione Capitolo	Titolo	Residuo Iniziale	Importo economie con atto	Tot Mandati al 31/12/2021	Importo economie da riaccertamento	Residuo da mantenere
2019	C6746/8020_S	POR FESR 2014-2020: AZIONE 2.3.1. E- GOVERNMENT- Cofinanziamento regionale- CONTRIBUTI AGLI INVESTIMENTI IMPRESE CONTROLLATE	2	34.429,43	0,00	30.658,79	0,00	3.770,64
2019	C6746/8025_S	POR FESR 2014-2020: AZIONE 2.3.1. E- GOVERNMENT- Finanziamento Stato- Fondo di rotazione ex legge 183/87- CONTRIBUTI AGLI INVESTIMENTI IMPRESE CONTROLLATE. (RIF. CAP. 02995_E)	2	80.335,32	0,00	71.537,16	0,00	8.798,16
2019	C6746/8038_S	POR FESR 2014-2020: AZIONE 2.3.1. E- GOVERNMENT- Finanziamento con Fondi comunitari FESR- CONTRIBUTI AGLI INVESTIMENTI IMPRESE CONTROLLATE. (RIF. CAP.02995_E)	2	114.764,74	0,00	102.195,94	0,00	12.568,80
2019	C7292/8021_S	ART. 20. C. 3 -ACCORDO DI PROGRA ART. 20 L.N. 67/88-ANNO 2016 - ACQUISTO ATTREZZA TURE E ACCELERATORE LINEARE AZIENDA OSPEDALIERA DI TERNI - QUOTA 95% STATO- CONTR.INVEST.AMM.NI.LOCALI (RIF. CAP. 02663_E)	2	2.811.800,01	0,00	0,00	0,00	2.811.800,01
2019	C8200_S	SPESE IN VIA DI ANTICIPAZIONE PER GARANTIRE L'AVVIO DELLE MISURE DEL PIANO DI SVILUPPO RURALE2007/2013 DI CUI AL REG. CE 1698/2005 DA RIMBORSARE DA PARTE DELL'AGEA (RIF. CAP. A2753_E). CONTR. INVESTIMENTI AMM.NI LOCALI	2	52.221,29	0,00	0,00	0,00	52.221,29
2019	C8578_S	SPESE DI PRONTO INTERVENTO IDRALUICO E PRIMO INTERVENTO URGENTE DI CUI ALLA DIRETTIVA P.C.M.27/2/ 2004 E S.M.L. (ART.2. L.R. N. 16/2016) - CONTRIB. INVEST. AMM.NI LOCALI	2	20.000,00	0,00	0,00	0,00	20.000,00
2019	D0855_S	SPESE PER L'ESPLETAMENTO DELLE ELEZIONI AMMINISTRATIVE REGIONALI (SPESA OBBLIGATORIA) - TRASF. CORR. AMM.NI LOCALI	1	8.724,46	0,00	669,49	0,00	8.054,97

Epf	Capitolo	Descrizione Capitolo	Titolo	Residuo Iniziale	Importo economie con atto	Tot Mandati al 31/12/2021	Importo economie da riaccertamento	Residuo da mantenere
2019	D2155_S	SPESA PER INTERVENTI RELATIVI ALLA FARMACOVIGILANZA - LEGGE 449 DEL 23/12/1997, ART. 36, COMMA 14 - (RIF. CAP. 2001_E_02213_E) - CONTRIBUTI OBBLIGATORI	1	1.962,00	0,00	0,00	1.962,00	0,00
2019	D2260_S	ART.20.C.2- QUOTA F. SAN. NAZ. PER BORSE DEI CORSI DI FORMAZIONE SPECIFICA IN MEDICINA GENERALE (D.LGS. 08/08/91, N. 256) (RIF. CAP.2001_E_2169_E)- IRAP	1	2.000,00	0,00	0,00	0,00	2.000,00
2019	D2810/8020_S	POR FSE 2014-2020: Assistenza Tecnica - Spese correnti -Cofinanziamento regionale - ORGANIZZAZIONE EVENTI, PUBBLICITA'	1	956,92	0,00	0,00	0,00	956,92
2019	D2810/8025_S	POR FSE 2014-2020: Assistenza Tecnica - Spese correnti -Finanziamento Stato -Fondo di rotazione ex legge 183/87-ORGANIZZAZIONE EVENTI,PUBBLICITA' PUBBLICITA'. (RIF. CAP. 01218_E)	1	2.232,86	0,00	0,00	0,00	2.232,86
2019	D2810/8045_S	POR FSE 2014-2020: Assistenza Tecnica - Spese correnti -FINANZIAMENTO CON FONDI COMUNITARI FSE - ORGANIZZAZIONE EVENTI, PUBBLICITA'. (RIF. CAP.01219_E)	1	3.189,81	0,00	0,00	0,00	3.189,81
2019	D3132_S	SPESA PER TRASPORTO PUBBLICO LOCALE.ART. 1, COMMA 301, LEGGE 228/2012. (RIF. CAP. 341_E) - CONTRATTI DI SERVIZIO PUBBLICO	1	121.518,66	0,00	0,00	0,00	121.518,66
2019	D3589_S	SPESA CORRENTI IN VIA D'ANTICIPAZIONE PER GARANTIRE L'AVVIO DELLE MISURE DEL PIANO DI SVILUPPO RURALE 2007/2013 E 2014/2020 DI CUI AL REG. CE 1698/2005 E AL REG. UE 1305/2013 DA RIMBORSARE DA PARTE DELL'AGEA. (RIF. CAP. 02753_E) - EVENTI PUBBLICITA'	1	3.132,49	0,00	0,00	0,00	3.132,49

Epf	Capitolo	Descrizione Capitolo	Titolo	Residuo Iniziale	Importo economie con atto	Tot Mandati al 31/12/2021	Importo economie da riaccertamento	Residuo da mantenere
2019	D4120_S	FINANZIAMENTO DEL PIANO REGIONALE DI PREVISIONE,PREVENZIONE E LOTTA ATTIVA CONTRO GLI INCENDI BO-SCHIVI- ART.20 L.R.19.11.2001,N.28-MANUTENZ.ORDINARIA E RIPARAZIONI	1	44,42	0,00	44,42	0,00	0,00
2019	D4186_S	SPESE PER RISARCIMENTO DANNI CAUSATI DALLA FAUNA SELVATICA A PERSONE, COSE E MEZZI NEL TERRITORIO REGIONALE. - ONERI DA CONTENZIOSO	1	42.201,73	0,00	9.006,89	6.271,08	26.923,76
2019	D6743/8020_S	POR FESR 2014-2020: Assistenza Tecnica - Spese correnti -Cofinanziamento regionale - Spese Organizzaz.eventi, Pubblicit#	1	730,46	0,00	0,00	294,10	436,36
2019	D6743/8025_S	POR FESR 2014-2020: Assistenza Tecnica - Spese correnti -Finanziamento Stato-Fondo di rotazione ex legge 183/87 - Spese Organizzaz.eventi, Pubblicit#. (RIF. CAP. 01766_E)	1	1.704,43	0,00	0,00	686,25	1.018,18
2019	D6743/8038_S	POR FESR 2014-2020: Assistenza Tecnica - Spese correnti --Finanziamento con Fondi comunitari FESR- Spese Organizzaz.eventi, Pubblicit#. (RIF. CAP. 02958_E)	1	2.434,90	0,00	0,00	980,37	1.454,53
2019	E0460_S	SPESE D'UFFICIO - SPESE PER SERVIZI AMMINISTRATIVI	1	8.391,12	0,00	0,00	8.391,12	0,00
2019	E0698_S	SPESE PER LA COMMUNITY NETWORK EX ART. 10 L.R.8/2011. - SOFTWARE	2	35.721,19	0,00	0,00	0,00	35.721,19

Epf	Capitolo	Descrizione Capitolo	Titolo	Residuo Iniziale	Importo economie con atto	Tot Mandati al 31/12/2021	Importo economie da riaccertamento	Residuo da mantenere
2019	E0700_S	SPESA PER IMPLEMENTAZIONE, SVILUPPO E GESTIONE DI SISTEMI E PROCEDURE INFORMATICHE - SERVIZI AMMINISTRATIVI.	1	8.698,60	0,00	8.698,60	0,00	0,00
2019	E2810/8020_S	POR FSE 2014-2020: Assistenza Tecnica - Spese correnti -Cofinanziamento regionale - CONTR. SOCIALI	1	1,96	0,00	0,00	0,00	1,96
2019	E2810/8025_S	POR FSE 2014-2020: Assistenza Tecnica - Spese correnti -Finanziamento Stato -Fondo di rotazione ex legge 183/87 - CONTR. SOCIALI (RIF. CAP. 01218_E)	1	4,63	0,00	0,00	0,00	4,63
2019	E2810/8045_S	POR FSE 2014-2020: Assistenza Tecnica - Spese correnti -FINANZIAMENTO CON FONDI COMUNITARI FSE - CONTR. SOCIALI (RIF. CAP. 01219_E)	1	6,57	0,00	0,00	0,00	6,57
2019	E2862_S	SPESA CONNESSE AL RICONOSCIMENTO DI CONTRIBUTI EBENEFICI DI CUI ALL'ART. 9 E 10 DEL D.P.R. 194/2001 ALLE ORGANIZZAZIONI DI VOLONTARIATO DI PROTEZIONE CIVILE (ART. 28, COMMA 9, L.R. 8/2013) - TRASFER. CORRENTI IST. SOC. PRIVATE	1	290,68	0,00	290,68	0,00	0,00
2019	E3829_S	UTILIZZO PROVENTI DERIVANTI DAI VERSAMENTI DELLA TARIFFA FITOSANITARIA DI CUI ALL'ART. 55, D.LGS. 214/2005. (RIF. CAP. 53_E) - UTILIZZO BENI DI TERZI	1	686,07	0,00	0,00	686,07	0,00
2019	E4186_S	SPESA PER RISARCIMENTO DANNI CAUSATI DALLA FAUNA SELVATICA A PERSONE, COSE E MEZZI NEL TERRITORIO REGIONALE. - ALTRI INTERESSI PASSIVI DIVERSI	1	291,16	0,00	42,63	35,82	212,71

Epf	Capitolo	Descrizione Capitolo	Titolo	Residuo Iniziale	Importo economie con atto	Tot Mandati al 31/12/2021	Importo economie da riaccertamento	Residuo da mantenere
2019	E6743/8020_S	POR FESR 2014-2020: Assistenza Tecnica - Spese correnti -Cofinanziamento regionale - Altri Servizi	1	8.142,92	0,00	2.658,92	0,00	5.484,00
2019	E6743/8025_S	POR FESR 2014-2020: Assistenza Tecnica - Spese correnti -Finanziamento Stato -Fondo di rotazione ex legge 183/87 - Altri Servizi. (RIF. CAP. 01766_E)	1	25.105,84	0,00	12.309,82	0,00	12.796,02
2019	E6743/8038_S	POR FESR 2014-2020: Assistenza Tecnica - Spese correnti --Finanziamento con Fondi comunitari FESR- Altri Servizi. (RIF. CAP. 02958_E)	1	35.865,49	0,00	17.585,49	0,00	18.280,00
2019	F0460_S	SPESE D'UFFICIO - SPESE PER ALTRI SERVIZI	1	315,00	0,00	0,00	315,00	0,00
2019	F2306_S	ART. 20. C.2 - SPESE PER L'ATTIVITA' DI PROGRAMMAZIONE, INDIRIZZO E COORDINAMENTO DEL SERVIZIO SANITARIO REGIONALE - ALTRI SERVIZI	1	10.000,00	0,00	305,00	0,00	9.695,00
2019	F2810/8020_S	POR FSE 2014-2020: Assistenza Tecnica - Spese correnti -Cofinanziamento regionale - ALTRI SERVIZI	1	328,30	0,00	0,00	0,00	328,30
2019	F2810/8025_S	POR FSE 2014-2020: Assistenza Tecnica - Spese correnti -Finanziamento Stato -Fondo di rotazione ex legge 183/87 - ALTRI SERVIZI. (RIF. CAP. 01218_E)	1	766,03	0,00	0,00	0,00	766,03

Epf	Capitolo	Descrizione Capitolo	Titolo	Residuo Iniziale	Importo economie con atto	Tot Mandati al 31/12/2021	Importo economie da riaccertamento	Residuo da mantenere
2019	F2810/8045_S	POR FSE 2014-2020: Assistenza Tecnica - Spese correnti - FINANZIAMENTO CON FONDI COMUNITARI FSE - ALTRI SERVIZI. (RIF. CAP. 01219_E)	1	1.094,32	0,00	0,00	0,00	1.094,32
2019	F2815/8020_S	POR FSE 2014-2020: ASSE CAPACITA' ISTITUZIONALE E AMMINISTRATIVA-PRIORITA' 11.1- COFINANZIAMENTO REGIONALE -ALTRI SERVIZI	1	44,42	0,00	0,00	0,00	44,42
2019	F2815/8025_S	POR FSE 2014-2020: ASSE CAPACITA' ISTITUZIONALE E AMMINISTRATIVA-PRIORITA' 11.1- finanziamento stato- Fondo di rotazione ex legge 183/87 - ALTRI SERVIZI - (RIF. CAP. 01218_E)	1	103,67	0,00	0,00	0,00	103,67
2019	F2815/8045_S	POR FSE 2014-2020: ASSE CAPACITA' ISTITUZIONALE E AMMINISTRATIVA-PRIORITA' 11.1- FINANZIAMENTO CON FONDI COMUNITARI FSE -ALTRI SERVIZI. (RIF. CAP. 01219_E)	1	148,07	0,00	0,00	0,00	148,07
2019	G0460_S	SPESE D'UFFICIO MANUTENZIONE ORDINARIA E RIPARAZIONI	1	27.167,49	0,00	8.296,00	18.841,49	30,00
2019	G2977_S	SPESE PER INTERVENTI DI FORMAZIONE CONTINUA/AZIONI FORMATIVE AZIENDALI' DI CUI AL PUNTO 1/C DELLA CIR COLARE DEL MINISTERO DEL LAVORO E DELLA PREVIDENZA N. 174/96- LEGGE 236/93 -ALTRI SERVIZI (RIF. E/UPB 2.01.009 - CAP. 2813)	1	40.000,00	0,00	0,00	0,00	40.000,00
2019	H2155_S	SPESE PER INTERVENTI RELATIVI ALLA FARMACOVIGILANZA - LEGGE 449 DEL 23/12/1997, ART. 36, COMMA 14 - (RIF. CAP. 2001_E_02213_E) - RETR. IN DENARO	1	4.544,46	0,00	0,00	4.196,00	348,46

Epf	Capitolo	Descrizione Capitolo	Titolo	Residuo Iniziale	Importo economie con atto	Tot Mandati al 31/12/2021	Importo economie da riaccertamento	Residuo da mantenere
2019	H2815/8020_S	POR FSE 2014-2020: ASSE CAPACITA' ISTITUZIONALE E AMMINISTRATIVA - PRIORITA' 11.1 - COFINANZIAMENTO REGIONALE - ALTRI CONTRIBUTI SOCIALI.	1	50,31	0,00	0,00	0,00	50,31
2019	H2815/8025_S	POR FSE 2014-2020: ASSE CAPACITA' ISTITUZIONALE E AMMINISTRATIVA - PRIORITA' 11.1 - FINANZIAMENTO STATO - FONDO DI ROTAZIONE EX LEGGE 183/87 - ALTRI CONTRIBUTI SOCIALI - (RIF. CAP. 01218_E)	1	117,36	0,00	0,00	0,00	117,36
2019	H2815/8045_S	POR FSE 2014-2020: ASSE CAPACITA' ISTITUZIONALE E AMMINISTRATIVA - PRIORITA' 11.1 - FINANZIAMENTO CON FONDI COMUNITARI FSE - ALTRI CONTR. SOCIALI - (RIF. CAP. 01219_E)	1	167,69	0,00	0,00	0,00	167,69
2019	H7352_S	TRASFERIMENTI A IMPRESE PER INTERVENTI DI CUI ALLADELIBERA CIPE 17/03 PER L'ACCORDO DI PROGRAMMAQUADRO PER LA TUTELA E LA PREVENZIONE DEI BENCULTURALI- HARDWARE	2	3.117,14	0,00	3.117,14	0,00	0,00
2019	I0728_S	UTILIZZO FONDI DELIBERA CIPE N.114/2015 - PROGRAMMA COMPLEMENTARE DI AZIONE E COESIONE PER LA GOVERNAN. CE DEI SISTEMI DI GESTIONE E CONTROLLO AUTORITY D'I AUDIT 2014/2020 - DELIBERA CIPE 114/2015. RETRIBUZIONI IN DENARO - (RIF. CAP. 00932_E) SPESE CORRETTIVE IN VIA DI ANTICIPAZIONE PER	1	9.253,27	0,00	0,00	0,00	9.253,27
2019	I3589_S	GARANTIRE L'AVVIO DELLE MISURE DEL PIANO DI SVILUPPO RURALE 2007/2013 E 2014/2020 DI CUI AL REG. CE 1698/2005 E AL REG. UE 1305/2013 DA RIMBORSARE DA PARTE DELL'AGEA. (RIF. CAP. 02753_E) - PRESTAZIONI PROF.LI	1	5.386,95	0,00	0,00	5.386,95	0,00
2019	I4195/6060_S	SPESE PER L'ESERCIZIO DELLE FUNZIONI AMMINISTRATIVE IN MATERIA DI PROGRAMMAZIONE ITTICA REGIONALE.L.R. 22/10/2008, N. 15. - SERV. AUSILIARI FUNZIONAMENTO ENTE	1	7,02	0,00	0,00	0,00	7,02

Epf	Capitolo	Descrizione Capitolo	Titolo	Residuo Iniziale	Importo economie con atto	Tot Mandati al 31/12/2021	Importo economie da riaccertamento	Residuo da mantenere
2019	K4196_S	SPESA PER L'OSSERVATORIO DEGLI HABITAT NATURALI ED ELLE POPOLAZIONI FAUNISTICHE. L.R. 17/5/1994, N. 14, ART. 9 - PRESTAZIONI PROF.LI	1	87,35	0,00	0,00	0,00	87,35
2019	L0728_S	UTILIZZO FONDI DELIBERA CIPE N.114/2015 - PROGRAMMA COMPLEMENTARE DI AZIONE E COESIONE PER LA GOVERNANZA CE DEI SISTEMI DI GESTIONE E CONTROLLO AUTORITY DI AUDIT 2014/2020 - DELIBERA CIPE 1.14/2015. CONTRIBUTI SOC. A CARICO ENTE - (RIF. CAP. 00932_E)	1	2.529,28	0,00	0,00	0,00	2.529,28
2019	L2815/8020_S	POR FSE 2014-2020: ASSE CAPACITA' ISTITUZIONALE E AMMINISTRATIVA-PRIORITA' 1.1.1- FINANZIAMENTO REGIONALE - ORGANIZZAZIONE EVENTI, PUBBLICITA' E SERVIZI PER TRASFERTA	1	410,58	0,00	0,00	0,00	410,58
2019	L2815/8025_S	POR FSE 2014-2020: ASSE CAPACITA' ISTITUZIONALE E AMMINISTRATIVA-PRIORITA' 1.1.1- FINANZIAMENTO FONDO DI ROTAZIONE EX LEGGE 183/87 -ORGANIZZAZIONE EVENTI, PUBBLICITA' E SERVIZI PER TRASFERTA. (RIF. CAP. 01218_E)	1	958,02	0,00	0,00	0,00	958,02
2019	L2815/8045_S	POR FSE 2014-2020: ASSE CAPACITA' ISTITUZIONALE E AMMINISTRATIVA-PRIORITA' 1.1.1- FINANZIAMENTO CON FONDI COMUNITARI FSE - ORGANIZZAZIONE EVENTI, PUBBLICITA' E SERVIZI PER TRASFERTA. (RIF. CAP.01219_E)	1	1.368,60	0,00	0,00	0,00	1.368,60
2019	L8200_S	SPESA IN VIA DI ANTICIPAZIONE PER GARANTIRE L'AVVIO DELLE MISURE DEL PIANO DI SVILUPPO RURALE 2007/2013 DI CUI AL REG. CE 1698/2005 DA RIMBORSARE DA PARTE DELL'AGEA. (RIF. CAP. A2753_E). SPESA DI INV. PER BENI IMMATERIALI N.A.C.	2	6.671,51	0,00	0,00	6.671,51	0,00
2019	M0728_S	UTILIZZO FONDI DELIBERA CIPE N.114/2015 - PROGRAMMA COMPLEMENTARE DI AZIONE E COESIONE PER LA GOVERNANZA CE DEI SISTEMI DI GESTIONE E CONTROLLO AUTORITY DI AUDIT 2014/2020 - DELIBERA CIPE 1.14/2015. CONTRIBUTI SOC. (RIF. CAP. 00932_E)	1	0,22	0,00	0,00	0,00	0,22

Epf	Capitolo	Descrizione Capitolo	Titolo	Residuo Iniziale	Importo economie con atto	Tot Mandati al 31/12/2021	Importo economie da riaccertamento	Residuo da mantenere
2019	N0728_S	UTILIZZO FONDI DELIBERA CIPE N.114/2015 - PROGRAMMA COMPLEMENTARE DI AZIONE E COESIONE PER LA GOVERNAN. CE DEI SISTEMI DI GESTIONE E CONTROLLO AUTORITY DI AUDIT 2014/2020 - DELIBERA CIPE 114/2015. IRAP - (RIF. CAP. 00932_E)	1	786,84	0,00	0,00	0,00	786,84
2019	N3589_S	SPESE CORRENTI IN VIA DI ANTICIPAZIONE PER GARANTIRE L'AVVIO DELLE MISURE DEL PIANO DI SVILUPPO RURALE 2007/2013 E 2014/2020 DI CUI AL REG. CE 1698/2005 E AL REG. UE 1305/2013 DA RIMBORSARE DA PARTE DELL'AGEA. (RIF. CAP. 02753_E) - ALTRI SERVIZI	1	2.267,79	0,00	0,00	1.754,71	513,08
2019	P2118_S	ART.20.C.2- SPESE PER L'ATTIVITA' DI INDIRIZZO E COORDINAMENTO DEL SERV. SAN. REG. - TRASF. CORRENTI AMM.NI LOCALI	1	8.100,00	0,00	0,00	0,00	8.100,00
2019	P3589_S	SPESE CORRENTI IN VIA DI ANTICIPAZIONE PER GARANTIRE L'AVVIO DELLE MISURE DEL PIANO DI SVILUPPO RURALE 2007/2013 E 2014/2020 DI CUI AL REG. CE 1698/2005 E AL REG. UE 1305/2013 DA RIMBORSARE DA PARTE DELL'AGEA. (RIF. CAP. 02753_E) - TRASF. CORRENTI AMM.NI LOCALI	1	6.353,14	0,00	0,00	6.353,14	0,00
2019	P4196_S	SPESE PER L'OSSERVATORIO DEGLI HABITAT NATURALI E DELLE POPOLAZIONI FAUNISTICHE. L.R. 17/5/1994,N.14 ART. 9 - TRASFERIMENTI CORRENTI A AMMINISTRAZIONI CENTRALI	1	20.000,00	0,00	20.000,00	0,00	0,00
2019	R3589_S	SPESE CORRENTI IN VIA DI ANTICIPAZIONE PER GARANTIRE L'AVVIO DELLE MISURE DEL PIANO DI SVILUPPO RURALE 2007/2013 E 2014/2020 DI CUI AL REG. CE 1698/2005 E AL REG. UE 1305/2013 DA RIMBORSARE DA PARTE DELL'AGEA. (RIF. CAP. 02753_E) - IRAP	1	5.450,85	0,00	0,00	0,00	5.450,85
2019	W3589_S	GARANTI RE L'AVVIO DELLE MISURE DEL PIANO DI SVILUPPO RURALE 2007/2013 E 2014/2020 DI CUI AL REG. CE 1698/2005 E AL REG. UE 1305/2013 DA RIMBORSARE DA PARTE DELL'AGEA. (RIF. CAP. 02753_E) - ALTRI CONTRIBUTI SOCIALI	1	3.055,96	0,00	0,00	0,00	3.055,96

Epf	Capitolo	Descrizione Capitolo	Titolo	Residuo Iniziale	Importo economie con atto	Tot Mandati al 31/12/2021	Importo economie da riaccertamento	Residuo da mantenere
2019	Z0061_S	ONERI PREVIDENZIALI, ASSISTENZIALI ED ASSICURATIVI A CARICO DELLA REGIONE PER IL PERSONALE DELLA GIUNTA REGIONALE ANCHE A TEMPO DETERMINATO. L.R.16/12/1983 N. 46 (SPESA OBBLIGATORIA)	1	8.811,81	0,00	0,00	0,00	8.811,81
2019	Z0062_S	ALTRI CONTRIBUTI SOCIALI A CARICO DELL'ENTE PER PERSONALE DELLA GIUNTA REGIONALE ANCHE A TEMPO DETERMINATO L.R.16/12/1983 N. 46 (SPESA OBBLIGATORIA)	1	371,69	0,00	0,00	0,00	371,69
2019	Z0063_S	IMPOSTA REGIONALE SULLE ATTIVITA' PRODUTTIVE SULL'AMMONTARE DELLE RETRIBUZIONI CORRISPOSTE AL PERSONALE DELLA GIUNTA REGIONALE ANCHE A TEMPO DETERMINATO. ART.10 D.LGS N.446/97- SPESA OBBLIGAT.	1	8.621,79	0,00	0,00	0,00	8.621,79
2019	Z0163_S	IMPOSTA REGIONALE SULLE ATTIVITA' PRODUTTIVE SULL'AMMONTARE DELLE RETRIBUZIONI CORRISPOSTE AL PERSONALE DELLA GIUNTA REGIONALE ANCHE A TEMPO DETERMINATO. ART.10 D.LGS N.446/97- SPESA OBBLIGAT.	1	11.454,59	0,00	0,00	0,00	11.454,59
2019	Z0263_S	IMPOSTA REGIONALE SULLE ATTIVITA' PRODUTTIVE SULL'AMMONTARE DELLE RETRIBUZIONI CORRISPOSTE AL PERSONALE DELLA GIUNTA REGIONALE ANCHE A TEMPO DETERMINATO. ART.10 D.LGS N.446/97- SPESA OBBLIGAT.	1	57.389,93	0,00	0,00	0,00	57.389,93
2019	Z0266_S	SPESE PER MISSIONI DEL PERSONALE DELLA GIUNTA REGIONALE AL DI FUORI DEL LIMITE PREVISTO DALL' ART.6. C.12. DEL DL 78/2010. 0	1	729,42	0,00	0,00	0,00	729,42
2019	Z0361_S	ONERI PREVIDENZIALI, ASSISTENZIALI ED ASSICURATIVI A CARICO DELLA REGIONE PER IL PERSONALE DELLA GIUNTA REGIONALE ANCHE A TEMPO DETERMINATO. L.R.16/12/1983 N. 46 (SPESA OBBLIGATORIA)	1	0,04	0,00	0,00	0,00	0,04

Epf	Capitolo	Descrizione Capitolo	Titolo	Residuo Iniziale	Importo economie con atto	Tot Mandati al 31/12/2021	Importo economie da riaccertamento	Residuo da mantenere
2019	Z0362_S	ALTRI CONTRIBUTI SOCIALI A CARICO DELL'ENTE PER PERSONALE DELLA GIUNTA REGIONALE ANCHE A TEMPO DETERMINATO.L.R.16/12/1983 N. 46 (SPESA OBBLIGATORIA)	1	304,04	0,00	0,00	0,00	304,04
2019	Z0461_S	ONERI PREVIDENZIALI, ASSISTENZIALI ED ASSICURATIVI A CARICO DELLA REGIONE PER IL PERSONALE DELLA GIUNTA REGIONALE ANCHE A TEMPO DETERMINATO. L.R.16/12/1983 N. 46 (SPESA OBBLIGATORIA)	1	5.939,01	0,00	0,00	0,00	5.939,01
2019	Z0462_S	ALTRI CONTRIBUTI SOCIALI A CARICO DELL'ENTE PER PERSONALE DELLA GIUNTA REGIONALE ANCHE A TEMPO DETERMINATO.L.R.16/12/1983 N. 46 (SPESA OBBLIGATORIA)	1	494,70	0,00	0,00	0,00	494,70
2019	Z0561_S	ONERI PREVIDENZIALI, ASSISTENZIALI ED ASSICURATIVI A CARICO DELLA REGIONE PER IL PERSONALE DELLA GIUNTA REGIONALE ANCHE A TEMPO DETERMINATO. L.R.16/12/1983 N. 46 (SPESA OBBLIGATORIA)	1	5.385,26	0,00	0,00	0,00	5.385,26
2019	Z0562_S	ALTRI CONTRIBUTI SOCIALI A CARICO DELL'ENTE PER PERSONALE DELLA GIUNTA REGIONALE ANCHE A TEMPO DETERMINATO.L.R.16/12/1983 N. 46 (SPESA OBBLIGATORIA)	1	556,56	0,00	0,00	0,00	556,56
2019	Z0661_S	ONERI PREVIDENZIALI, ASSISTENZIALI ED ASSICURATIVI A CARICO DELLA REGIONE PER IL PERSONALE DELLA GIUNTA REGIONALE ANCHE A TEMPO DETERMINATO. L.R.16/12/1983 N. 46 (SPESA OBBLIGATORIA)	1	25.052,77	0,00	0,00	0,00	25.052,77
2019	Z0662_S	ALTRI CONTRIBUTI SOCIALI A CARICO DELL'ENTE PER PERSONALE DELLA GIUNTA REGIONALE ANCHE A TEMPO DETERMINATO.L.R.16/12/1983 N. 46 (SPESA OBBLIGATORIA)	1	991,17	0,00	0,00	0,00	991,17

Epf	Capitolo	Descrizione Capitolo	Titolo	Residuo Iniziale	Importo economie con atto	Tot Mandati al 31/12/2021	Importo economie da riaccertamento	Residuo da mantenere
2019	Z0663_S	IMPOSTA REGIONALE SULLE ATTIVITA' PRODUTTIVE SULL'AMMONTARE DELLE RETRIBUZIONI CORRISPOSTE AL PERSONALE DELLA GIUNTA REGIONALE ANCHE A TEMPO DETERMINATO. ART.10 D.LGS N.446/97- SPESA OBBLIGAT.	1	5.807,03	0,00	0,00	0,00	5.807,03
2019	Z0665_S	RIMBORSO SPESE PER MISSIONI DEL PERSONALE DELLA GIUNTA REGIONALE ANCHE A TEMPO DETERMINATO - LR 15/6/1979 N.28- (SPESE OBBLIGATORIE) 0	1	2.208,00	0,00	0,00	0,00	2.208,00
2019	Z0666_S	SPESE PER MISSIONI DEL PERSONALE DELLA GIUNTA REGIONALE AL DI FUORI DEL LIMITE PREVISTO DALL' ART.6, C.12, DEL DL 78/2010. 0	1	161,14	0,00	0,00	0,00	161,14
2019	Z0762_S	ALTRI CONTRIBUTI SOCIALI A CARICO DELL'ENTE PER PERSONALE DELLA GIUNTA REGIONALE ANCHE A TEMPO DETERMINATO L.R.16/12/1983 N. 46 (SPESA OBBLIGATORIA)	1	72,12	0,00	0,00	0,00	72,12
2019	Z0766_S	SPESE PER MISSIONI DEL PERSONALE DELLA GIUNTA REGIONALE AL DI FUORI DEL LIMITE PREVISTO DALL' ART.6, C.12, DEL DL 78/2010. 0	1	35,00	0,00	0,00	0,00	35,00
2019	Z0861_S	ONERI PREVIDENZIALI, ASSISTENZIALI ED ASSICURATIVI A CARICO DELLA REGIONE PER IL PERSONALE DELLA GIUNTA REGIONALE ANCHE A TEMPO DETERMINATO. L.R.16/12/1983 N. 46 (SPESA OBBLIGATORIA)	1	342,85	0,00	0,00	0,00	342,85
2019	Z0862_S	ALTRI CONTRIBUTI SOCIALI A CARICO DELL'ENTE PER PERSONALE DELLA GIUNTA REGIONALE ANCHE A TEMPO DETERMINATO L.R.16/12/1983 N. 46 (SPESA OBBLIGATORIA)	1	8.402,23	0,00	0,00	0,00	8.402,23

Epf	Capitolo	Descrizione Capitolo	Titolo	Residuo Iniziale	Importo economie con atto	Tot Mandati al 31/12/2021	Importo economie da riaccertamento	Residuo da mantenere
2019	Z0863_S	IMPOSTA REGIONALE SULLE ATTIVITA' PRODUTTIVE SULL'AMMONTARE DELLE RETRIBUZIONI CORRISPOSTE AL PERSONALE DELLA GIUNTA REGIONALE ANCHE A TEMPO DETERMINATO. ART.10 D.LGS N.446/97- SPESA OBBLIGATA.	1	14.082,84	0,00	0,00	0,00	14.082,84
2019	Z0865_S	RIMBORSO SPESE PER MISSIONI DEL PERSONALE DELLA GIUNTA REGIONALE ANCHE A TEMPO DETERMINATO - LR 15/6/1979 N.28- (SPESE OBBLIGATORIE) 0	1	2.332,54	0,00	0,00	0,00	2.332,54
2019	Z0866_S	SPESE PER MISSIONI DEL PERSONALE DELLA GIUNTA REGIONALE AL DI FUORI DEL LIMITE PREVISTO DALL' ART.6, C.12, DEL DL 78/2010. 0	1	895,41	0,00	0,00	0,00	895,41
2019	Z0961_S	ONERI PREVIDENZIALI, ASSISTENZIALI ED ASSICURATIVI A CARICO DELLA REGIONE PER IL PERSONALE DELLA GIUNTA REGIONALE ANCHE A TEMPO DETERMINATO. L.R.16/12/1983 N. 46 (SPESE OBBLIGATORIA)	1	304.275,78	0,00	0,00	0,00	304.275,78
2019	Z0962_S	ALTRI CONTRIBUTI SOCIALI A CARICO DELL'ENTE PER PERSONALE DELLA GIUNTA REGIONALE ANCHE A TEMPO DETERMINATO. L.R.16/12/1983 N. 46 (SPESE OBBLIGATORIA)	1	4.745,15	0,00	0,00	0,00	4.745,15
2019	Z0963_S	IMPOSTA REGIONALE SULLE ATTIVITA' PRODUTTIVE SULL'AMMONTARE DELLE RETRIBUZIONI CORRISPOSTE AL PERSONALE DELLA GIUNTA REGIONALE ANCHE A TEMPO DETERMINATO. ART.10 D.LGS N.446/97- SPESA OBBLIGATA.	1	71.404,11	0,00	0,00	0,00	71.404,11
2019	Z0966_S	SPESE PER MISSIONI DEL PERSONALE DELLA GIUNTA REGIONALE AL DI FUORI DEL LIMITE PREVISTO DALL' ART.6, C.12, DEL DL 78/2010. 0	1	2.216,80	0,00	0,00	0,00	2.216,80

Epf	Capitolo	Descrizione Capitolo	Titolo	Residuo Iniziale	Importo economie con atto	Tot Mandati al 31/12/2021	Importo economie da riaccertamento	Residuo da mantenere
2019	Z0967_S	COMPENSI AL PERSONALE DELLA GIUNTA REGIONALE ANCHE A TEMPO DETERMINATO PER LA PRESTAZIONE DI LAVORO STRAORDINARIO- (ART.14CCNL1998/2001-) SPESE OBBLIGATORIE-	1	0,08	0,00	0,00	0,00	0,08
2019	Z1061_S	ONERI PREVIDENZIALI, ASSISTENZIALI ED ASSICURATIVI A CARICO DELLA REGIONE PER IL PERSONALE DELLA GIUNTA REGIONALE ANCHE A TEMPO DETERMINATO. L.R.16/12/1983 N. 46 (SPESA OBBLIGATORIA)	1	7.046,58	0,00	0,00	0,00	7.046,58
2019	Z1062_S	ALTRI CONTRIBUTI SOCIALI A CARICO DELL'ENTE PER PERSONALE DELLA GIUNTA REGIONALE ANCHE A TEMPO DETERMINATO.L.R.16/12/1983 N. 46 (SPESA OBBLIGATORIA)	1	355,58	0,00	0,00	0,00	355,58
2019	Z1065_S	RIMBORSO SPESE PER MISSIONI DEL PERSONALE DELLA GIUNTA REGIONALE ANCHE A TEMPO DETERMINATO - LR 15/6/1979 N.28- (SPESEOBBLIGATORIE)0	1	798,23	0,00	0,00	0,00	798,23
2019	Z1066_S	SPESE PER MISSIONI DEL PERSONALE DELLA GIUNTA REGIONALE AL DI FUORI DEL LIMITE PREVISTO DALL' ART.6, C.12, DEL DL 78/2010. 0	1	156,43	0,00	0,00	0,00	156,43
2019	Z1162_S	ALTRI CONTRIBUTI SOCIALI A CARICO DELL'ENTE PER PERSONALE DELLA GIUNTA REGIONALE ANCHE A TEMPO DETERMINATO.L.R.16/12/1983 N. 46 (SPESA OBBLIGATORIA)	1	56,70	0,00	0,00	0,00	56,70
2019	Z1165_S	RIMBORSO SPESE PER MISSIONI DEL PERSONALE DELLA GIUNTA REGIONALE ANCHE A TEMPO DETERMINATO - LR 15/6/1979 N.28- (SPESEOBBLIGATORIE)0	1	134,65	0,00	0,00	0,00	134,65

Epf	Capitolo	Descrizione Capitolo	Titolo	Residuo Iniziale	Importo economie con atto	Tot Mandati al 31/12/2021	Importo economie da riaccertamento	Residuo da mantenere
2019	Z1166_S	SPESA PER MISSIONI DEL PERSONALE DELLA GIUNTA REGIONALE AL DI FUORI DEL LIMITE PREVISTO DALL' ART.6, C.12, DEL DL 78/2010. 0	1	26,77	0,00	0,00	0,00	26,77
2019	Z1260_S	RETRIBUZIONI E TRATTAMENTO ACCESSORIO RICORRENTE AL PERSONALE DELLA GIUNTA REGIONALE, ANCHE A TEMPO DETERMINATO -LR 16/12/83 N.46- (SPESE OBBLIGATORIE)	1	148,36	0,00	0,00	0,00	148,36
2019	Z1262_S	ALTRI CONTRIBUTI SOCIALI A CARICO DELL'ENTE PER PERSONALE DELLA GIUNTA REGIONALE ANCHE A TEMPO DETERMINATO.L.R.16/12/1983 N. 46 (SPESE OBBLIGATORIA)	1	5,15	0,00	0,00	0,00	5,15
2019	Z1265_S	RIMBORSO SPESE PER MISSIONI DEL PERSONALE DELLA GIUNTA REGIONALE ANCHE A TEMPO DETERMINATO - LR 15/6/1979 N.28- (SPESE OBBLIGATORIE) 0	1	9,62	0,00	0,00	0,00	9,62
2019	Z1266_S	SPESA PER MISSIONI DEL PERSONALE DELLA GIUNTA REGIONALE AL DI FUORI DEL LIMITE PREVISTO DALL' ART.6, C.12, DEL DL 78/2010. 0	1	2,06	0,00	0,00	0,00	2,06
2019	Z1360_S	RETRIBUZIONI E TRATTAMENTO ACCESSORIO RICORRENTE AL PERSONALE DELLA GIUNTA REGIONALE, ANCHE A TEMPO DETERMINATO -LR 16/12/83 N.46- (SPESE OBBLIGATORIE)	1	148,36	0,00	0,00	0,00	148,36
2019	Z1362_S	ALTRI CONTRIBUTI SOCIALI A CARICO DELL'ENTE PER PERSONALE DELLA GIUNTA REGIONALE ANCHE A TEMPO DETERMINATO.L.R.16/12/1983 N. 46 (SPESE OBBLIGATORIA)	1	5,15	0,00	0,00	0,00	5,15

Epf	Capitolo	Descrizione Capitolo	Titolo	Residuo Iniziale	Importo economie con atto	Tot Mandati al 31/12/2021	Importo economie da riaccertamento	Residuo da mantenere
2019	Z1365_S	RIMBORSO SPESE PER MISSIONI DEL PERSONALE DELLA GIUNTA REGIONALE ANCHE A TEMPO DETERMINATO - LR 15/6/1979 N.28- (SPESEOBBLIGATORIE) 0	1	9,62	0,00	0,00	0,00	9,62
2019	Z1366_S	SPESE PER MISSIONI DEL PERSONALE DELLA GIUNTA REGIONALE AL DI FUORI DEL LIMITE PREVISTO DALL' ART.6, C.12, DEL DL 78/2010. 0	1	2,06	0,00	0,00	0,00	2,06
2019	Z1462_S	ALTRI CONTRIBUTI SOCIALI A CARICO DELL'ENTE PER PERSONALE DELLA GIUNTA REGIONALE ANCHE A TEMPO DETERMINATO L.R.16/12/1983 N. 46 (SPESE OBBLIGATORIA)	1	211,29	0,00	0,00	0,00	211,29
2019	Z1465_S	RIMBORSO SPESE PER MISSIONI DEL PERSONALE DELLA GIUNTA REGIONALE ANCHE A TEMPO DETERMINATO - LR 15/6/1979 N.28- (SPESEOBBLIGATORIE) 0	1	480,86	0,00	0,00	0,00	480,86
2019	Z1466_S	SPESE PER MISSIONI DEL PERSONALE DELLA GIUNTA REGIONALE AL DI FUORI DEL LIMITE PREVISTO DALL' ART.6, C.12, DEL DL 78/2010. 0	1	94,69	0,00	0,00	0,00	94,69
2019	Z1562_S	ALTRI CONTRIBUTI SOCIALI A CARICO DELL'ENTE PER PERSONALE DELLA GIUNTA REGIONALE ANCHE A TEMPO DETERMINATO L.R.16/12/1983 N. 46 (SPESE OBBLIGATORIA)	1	144,31	0,00	0,00	0,00	144,31
2019	Z1565_S	RIMBORSO SPESE PER MISSIONI DEL PERSONALE DELLA GIUNTA REGIONALE ANCHE A TEMPO DETERMINATO - LR 15/6/1979 N.28- (SPESEOBBLIGATORIE) 0	1	327,00	0,00	0,00	0,00	327,00

Epf	Capitolo	Descrizione Capitolo	Titolo	Residuo Iniziale	Importo economie con atto	Tot Mandati al 31/12/2021	Importo economie da riaccertamento	Residuo da mantenere
2019	Z1566_S	SPESA PER MISSIONI DEL PERSONALE DELLA GIUNTA REGIONALE AL DI FUORI DEL LIMITE PREVISTO DALL' ART.6, C.12, DEL DL 78/2010. 0	1	63,82	0,00	0,00	0,00	63,82
2019	Z1662_S	ALTRI CONTRIBUTI SOCIALI A CARICO DELL'ENTE PER PERSONALE DELLA GIUNTA REGIONALE ANCHE A TEMPO DETERMINATO L.R.16/12/1983 N. 46 (SPESA OBBLIGATORIA)	1	175,23	0,00	0,00	0,00	175,23
2019	Z1665_S	RIMBORSO SPESE PER MISSIONI DEL PERSONALE DELLA GIUNTA REGIONALE ANCHE A TEMPO DETERMINATO - LR 15/6/1979 N.28- (SPESA OBBLIGATORIE) 0	1	394,30	0,00	0,00	0,00	394,30
2019	Z1666_S	SPESA PER MISSIONI DEL PERSONALE DELLA GIUNTA REGIONALE AL DI FUORI DEL LIMITE PREVISTO DALL' ART.6, C.12, DEL DL 78/2010. 0	1	78,22	0,00	0,00	0,00	78,22
2019	Z1762_S	ALTRI CONTRIBUTI SOCIALI A CARICO DELL'ENTE PER PERSONALE DELLA GIUNTA REGIONALE ANCHE A TEMPO DETERMINATO L.R.16/12/1983 N. 46 (SPESA OBBLIGATORIA)	1	5,15	0,00	0,00	0,00	5,15
2019	Z1765_S	RIMBORSO SPESE PER MISSIONI DEL PERSONALE DELLA GIUNTA REGIONALE ANCHE A TEMPO DETERMINATO - LR 15/6/1979 N.28- (SPESA OBBLIGATORIE) 0	1	9,62	0,00	0,00	0,00	9,62
2019	Z1766_S	SPESA PER MISSIONI DEL PERSONALE DELLA GIUNTA REGIONALE AL DI FUORI DEL LIMITE PREVISTO DALL' ART.6, C.12, DEL DL 78/2010. 0	1	2,06	0,00	0,00	0,00	2,06

Epf	Capitolo	Descrizione Capitolo	Titolo	Residuo Iniziale	Importo economie con atto	Tot Mandati al 31/12/2021	Importo economie da riaccertamento	Residuo da mantenere
2019	Z1862_S	ALTRI CONTRIBUTI SOCIALI A CARICO DELL'ENTE PER PERSONALE DELLA GIUNTA REGIONALE ANCHE A TEMPO DETERMINATO L.R.16/12/1983 N. 46 (SPESA OBBLIGATORIA)	1	170,07	0,00	0,00	0,00	170,07
2019	Z1865_S	RIMBORSO SPESE PER MISSIONI DEL PERSONALE DELLA GIUNTA REGIONALE ANCHE A TEMPO DETERMINATO - LR 15/6/1979 N.28- (SPESE OBBLIGATORIE) 0	1	384,69	0,00	0,00	0,00	384,69
2019	Z1866_S	SPESE PER MISSIONI DEL PERSONALE DELLA GIUNTA REGIONALE AL DI FUORI DEL LIMITE PREVISTO DALL' ART.6, C.12, DEL DL 78/2010. 0	1	76,17	0,00	0,00	0,00	76,17
2019	Z1962_S	ALTRI CONTRIBUTI SOCIALI A CARICO DELL'ENTE PER PERSONALE DELLA GIUNTA REGIONALE ANCHE A TEMPO DETERMINATO L.R.16/12/1983 N. 46 (SPESA OBBLIGATORIA)	1	566,88	0,00	0,00	0,00	566,88
2019	Z1965_S	RIMBORSO SPESE PER MISSIONI DEL PERSONALE DELLA GIUNTA REGIONALE ANCHE A TEMPO DETERMINATO - LR 15/6/1979 N.28- (SPESE OBBLIGATORIE) 0	1	1.269,50	0,00	0,00	0,00	1.269,50
2019	Z1966_S	SPESE PER MISSIONI DEL PERSONALE DELLA GIUNTA REGIONALE AL DI FUORI DEL LIMITE PREVISTO DALL' ART.6, C.12, DEL DL 78/2010. 0	1	251,13	0,00	0,00	0,00	251,13
2019	Z2062_S	ALTRI CONTRIBUTI SOCIALI A CARICO DELL'ENTE PER PERSONALE DELLA GIUNTA REGIONALE ANCHE A TEMPO DETERMINATO L.R.16/12/1983 N. 46 (SPESA OBBLIGATORIA)	1	314,35	0,00	0,00	0,00	314,35

Epf	Capitolo	Descrizione Capitolo	Titolo	Residuo Iniziale	Importo economie con atto	Tot Mandati al 31/12/2021	Importo economie da riaccertamento	Residuo da mantenere
2019	Z2065_S	RIMBORSO SPESE PER MISSIONI DEL PERSONALE DELLA GIUNTA REGIONALE ANCHE A TEMPO DETERMINATO - LR 15/6/1979 N.28- (SPESEOBBLIGATORIE) 0	1	711,68	0,00	0,00	0,00	711,68
2019	Z2066_S	SPESE PER MISSIONI DEL PERSONALE DELLA GIUNTA REGIONALE AL DI FUORI DEL LIMITE PREVISTO DALL' ART.6, C.12, DEL DL 78/2010. 0	1	139,97	0,00	0,00	0,00	139,97
2019	Z2162_S	ALTRI CONTRIBUTI SOCIALI A CARICO DELL'ENTE PER PERSONALE DELLA GIUNTA REGIONALE ANCHE A TEMPO DETERMINATO.L.R.16/12/1983 N. 46 (SPESE OBBLIGATORIA)	1	206,14	0,00	0,00	0,00	206,14
2019	Z2165_S	RIMBORSO SPESE PER MISSIONI DEL PERSONALE DELLA GIUNTA REGIONALE ANCHE A TEMPO DETERMINATO - LR 15/6/1979 N.28- (SPESEOBBLIGATORIE) 0	1	461,62	0,00	0,00	0,00	461,62
2019	Z2166_S	SPESE PER MISSIONI DEL PERSONALE DELLA GIUNTA REGIONALE AL DI FUORI DEL LIMITE PREVISTO DALL' ART.6, C.12, DEL DL 78/2010. 0	1	92,65	0,00	0,00	0,00	92,65
2019	Z2262_S	ALTRI CONTRIBUTI SOCIALI A CARICO DELL'ENTE PER PERSONALE DELLA GIUNTA REGIONALE ANCHE A TEMPO DETERMINATO.L.R.16/12/1983 N. 46 (SPESE OBBLIGATORIA)	1	15,46	0,00	0,00	0,00	15,46
2019	Z2265_S	RIMBORSO SPESE PER MISSIONI DEL PERSONALE DELLA GIUNTA REGIONALE ANCHE A TEMPO DETERMINATO - LR 15/6/1979 N.28- (SPESEOBBLIGATORIE) 0	1	48,07	0,00	0,00	0,00	48,07

Epf	Capitolo	Descrizione Capitolo	Titolo	Residuo Iniziale	Importo economie con atto	Tot Mandati al 31/12/2021	Importo economie da riaccertamento	Residuo da mantenere
2019	Z2266_S	SPESA PER MISSIONI DEL PERSONALE DELLA GIUNTA REGIONALE AL DI FUORI DEL LIMITE PREVISTO DALL' ART.6, C.12, DEL DL 78/2010. 0	1	8,24	0,00	0,00	0,00	8,24
2019	Z2361_S	ONERI PREVIDENZIALI, ASSISTENZIALI ED ASSICURATIVI A CARICO DELLA REGIONE PER IL PERSONALE DELLA GIUNTA REGIONALE ANCHE A TEMPO DETERMINATO. L.R.16/12/1983 N. 46 (SPESA OBBLIGATORIA)	1	13.465,51	0,00	0,00	0,00	13.465,51
2019	Z2362_S	ALTRI CONTRIBUTI SOCIALI A CARICO DELL'ENTE PER PERSONALE DELLA GIUNTA REGIONALE ANCHE A TEMPO DETERMINATO.L.R.16/12/1983 N. 46 (SPESA OBBLIGATORIA)	1	793,63	0,00	0,00	0,00	793,63
2019	Z2365_S	RIMBORSO SPESE PER MISSIONI DEL PERSONALE DELLA GIUNTA REGIONALE ANCHE A TEMPO DETERMINATO - LR 15/6/1979 N.28- (SPES/OBBLIGATORIE) 0	1	1.779,19	0,00	0,00	0,00	1.779,19
2019	Z2366_S	SPESA PER MISSIONI DEL PERSONALE DELLA GIUNTA REGIONALE AL DI FUORI DEL LIMITE PREVISTO DALL' ART.6, C.12, DEL DL 78/2010. 0	1	349,92	0,00	0,00	0,00	349,92
2019	Z2462_S	ALTRI CONTRIBUTI SOCIALI A CARICO DELL'ENTE PER PERSONALE DELLA GIUNTA REGIONALE ANCHE A TEMPO DETERMINATO.L.R.16/12/1983 N. 46 (SPESA OBBLIGATORIA)	1	97,92	0,00	0,00	0,00	97,92
2019	Z2465_S	RIMBORSO SPESE PER MISSIONI DEL PERSONALE DELLA GIUNTA REGIONALE ANCHE A TEMPO DETERMINATO - LR 15/6/1979 N.28- (SPES/OBBLIGATORIE) 0	1	221,21	0,00	0,00	0,00	221,21

Epf	Capitolo	Descrizione Capitolo	Titolo	Residuo Iniziale	Importo economie con atto	Tot Mandati al 31/12/2021	Importo economie da riaccertamento	Residuo da mantenere
2019	Z2466_S	SPESE PER MISSIONI DEL PERSONALE DELLA GIUNTA REGIONALE AL DI FUORI DEL LIMITE PREVISTO DALL' ART.6, C.12, DEL DL 78/2010. 0	1	43,23	0,00	0,00	0,00	43,23
2019	Z2561_S	ONERI PREVIDENZIALI, ASSISTENZIALI ED ASSICURATIVI A CARICO DELLA REGIONE PER IL PERSONALE DELLA GIUNTA REGIONALE ANCHE A TEMPO DETERMINATO. L.R.16/12/1983 N. 46 (SPESA OBBLIGATORIA)	1	51.836,36	0,00	0,00	0,00	51.836,36
2019	Z2562_S	ALTRI CONTRIBUTI SOCIALI A CARICO DELL'ENTE PER PERSONALE DELLA GIUNTA REGIONALE ANCHE A TEMPO DETERMINATO.L.R.16/12/1983 N. 46 (SPESA OBBLIGATORIA)	1	2.205,64	0,00	0,00	0,00	2.205,64
2019	Z2563_S	IMPOSTA REGIONALE SULLE ATTIVITA' PRODUTTIVE SULL'AMMONTARE DELLE RETRIBUZIONI CORRISPOSTE AL PERSONALE DELLA GIUNTA REGIONALE ANCHE A TEMPO DETERMINATO. ART.10 D.LGS N.446/97-SPESA OBBLIGAT.	1	13.586,45	0,00	0,00	0,00	13.586,45
2019	Z2565_S	RIMBORSO SPESE PER MISSIONI DEL PERSONALE DELLA GIUNTA REGIONALE ANCHE A TEMPO DETERMINATO - LR 15/6/1979 N.28- (SPESE OBBLIGATORIE) 0	1	4.933,68	0,00	0,00	0,00	4.933,68
2019	Z2566_S	SPESE PER MISSIONI DEL PERSONALE DELLA GIUNTA REGIONALE AL DI FUORI DEL LIMITE PREVISTO DALL' ART.6, C.12, DEL DL 78/2010. 0	1	971,59	0,00	0,00	0,00	971,59
2019	Z2662_S	ALTRI CONTRIBUTI SOCIALI A CARICO DELL'ENTE PER PERSONALE DELLA GIUNTA REGIONALE ANCHE A TEMPO DETERMINATO.L.R.16/12/1983 N. 46 (SPESA OBBLIGATORIA)	1	314,35	0,00	0,00	0,00	314,35

Epf	Capitolo	Descrizione Capitolo	Titolo	Residuo Iniziale	Importo economie con atto	Tot Mandati al 31/12/2021	Importo economie da riaccertamento	Residuo da mantenere
2019	Z2665_S	RIMBORSO SPESE PER MISSIONI DEL PERSONALE DELLA GIUNTA REGIONALE ANCHE A TEMPO DETERMINATO - LR 15/6/1979 N.28- (SPESEOBBLIGATORIE) 0	1	711,68	0,00	0,00	0,00	711,68
2019	Z2666_S	SPESE PER MISSIONI DEL PERSONALE DELLA GIUNTA REGIONALE AL DI FUORI DEL LIMITE PREVISTO DALL' ART.6, C.12, DEL DL 78/2010. 0	1	139,97	0,00	0,00	0,00	139,97
2019	Z2762_S	ALTRI CONTRIBUTI SOCIALI A CARICO DELL'ENTE PER PERSONALE DELLA GIUNTA REGIONALE ANCHE A TEMPO DETERMINATO.L.R.16/12/1983 N. 46 (SPESE OBBLIGATORIA)	1	185,51	0,00	0,00	0,00	185,51
2019	Z2765_S	RIMBORSO SPESE PER MISSIONI DEL PERSONALE DELLA GIUNTA REGIONALE ANCHE A TEMPO DETERMINATO - LR 15/6/1979 N.28- (SPESEOBBLIGATORIE) 0	1	423,16	0,00	0,00	0,00	423,16
2019	Z2766_S	SPESE PER MISSIONI DEL PERSONALE DELLA GIUNTA REGIONALE AL DI FUORI DEL LIMITE PREVISTO DALL' ART.6, C.12, DEL DL 78/2010. 0	1	82,33	0,00	0,00	0,00	82,33
2019	Z2861_S	ONERI PREVIDENZIALI, ASSISTENZIALI ED ASSICURATIVI A CARICO DELLA REGIONE PER IL PERSONALE DELLA GIUNTA REGIONALE ANCHE A TEMPO DETERMINATO. L.R.16/12/1983 N. 46 (SPESE OBBLIGATORIA)	1	54.284,97	0,00	0,00	0,00	54.284,97
2019	Z2862_S	ALTRI CONTRIBUTI SOCIALI A CARICO DELL'ENTE PER PERSONALE DELLA GIUNTA REGIONALE ANCHE A TEMPO DETERMINATO.L.R.16/12/1983 N. 46 (SPESE OBBLIGATORIA)	1	1.953,13	0,00	0,00	0,00	1.953,13

Epf	Capitolo	Descrizione Capitolo	Titolo	Residuo Iniziale	Importo economie con atto	Tot Mandati al 31/12/2021	Importo economie da riaccertamento	Residuo da mantenere
2019	ZZ863_S	IMPOSTA REGIONALE SULLE ATTIVITA' PRODUTTIVE SULL'AMMONTARE DELLE RETRIBUZIONI CORRISPOSTE AL PERSONALE DELLA GIUNTA REGIONALE ANCHE A TEMPO DETERMINATO - ART.10 D.LGS N.446/97- SPESA OBBLIGATA.	1	14.317,93	0,00	0,00	0,00	14.317,93
2019	ZZ865_S	RIMBORSO SPESE PER MISSIONI DEL PERSONALE DELLA GIUNTA REGIONALE ANCHE A TEMPO DETERMINATO - LR 15/6/1979 N.28- (SPESE OBBLIGATORIE) 0	1	4.366,26	0,00	0,00	0,00	4.366,26
2019	ZZ866_S	SPESE PER MISSIONI DEL PERSONALE DELLA GIUNTA REGIONALE AL DI FUORI DEL LIMITE PREVISTO DALL' ART.6, C.12, DEL DL 78/2010. 0	1	858,39	0,00	0,00	0,00	858,39
2019	ZZ961_S	ONERI PREVIDENZIALI, ASSISTENZIALI ED ASSICURATIVI A CARICO DELLA REGIONE PER IL PERSONALE DELLA GIUNTA REGIONALE ANCHE A TEMPO DETERMINATO. L.R.16/12/1983 N. 46 (SPESE OBBLIGATORIA)	1	171.092,09	0,00	0,00	0,00	171.092,09
2019	ZZ962_S	ALTRI CONTRIBUTI SOCIALI A CARICO DELL'ENTE PER PERSONALE DELLA GIUNTA REGIONALE ANCHE A TEMPO DETERMINATO. L.R.16/12/1983 N. 46 (SPESE OBBLIGATORIA)	1	3.561,01	0,00	0,00	0,00	3.561,01
2019	ZZ963_S	IMPOSTA REGIONALE SULLE ATTIVITA' PRODUTTIVE SULL'AMMONTARE DELLE RETRIBUZIONI CORRISPOSTE AL PERSONALE DELLA GIUNTA REGIONALE ANCHE A TEMPO DETERMINATO - ART.10 D.LGS N.446/97- SPESA OBBLIGATA.	1	3.230,95	0,00	0,00	0,00	3.230,95
2019	ZZ965_S	RIMBORSO SPESE PER MISSIONI DEL PERSONALE DELLA GIUNTA REGIONALE ANCHE A TEMPO DETERMINATO - LR 15/6/1979 N.28- (SPESE OBBLIGATORIE) 0	1	6.797,73	0,00	0,00	0,00	6.797,73

Epf	Capitolo	Descrizione Capitolo	Titolo	Residuo Iniziale	Importo economie con atto	Tot Mandati al 31/12/2021	Importo economie da riaccertamento	Residuo da mantenere
2019	Z2966_S	SPESA PER MISSIONI DEL PERSONALE DELLA GIUNTA REGIONALE AL DI FUORI DEL LIMITE PREVISTO DALL' ART.6, C.12, DEL DL 78/2010. 0	1	1.564,42	0,00	0,00	0,00	1.564,42
2019	Z3062_S	ALTRI CONTRIBUTI SOCIALI A CARICO DELL'ENTE PER PERSONALE DELLA GIUNTA REGIONALE ANCHE A TEMPO DETERMINATO L.R.16/12/1983 N. 46 (SPESA OBBLIGATORIA)	1	396,80	0,00	0,00	0,00	396,80
2019	Z3065_S	RIMBORSO SPESE PER MISSIONI DEL PERSONALE DELLA GIUNTA REGIONALE ANCHE A TEMPO DETERMINATO - LR 15/6/1979 N.28- (SPESA OBBLIGATORIE) 0	1	884,80	0,00	0,00	0,00	884,80
2019	Z3066_S	SPESA PER MISSIONI DEL PERSONALE DELLA GIUNTA REGIONALE AL DI FUORI DEL LIMITE PREVISTO DALL' ART.6, C.12, DEL DL 78/2010. 0	1	174,98	0,00	0,00	0,00	174,98
2019	Z3162_S	ALTRI CONTRIBUTI SOCIALI A CARICO DELL'ENTE PER PERSONALE DELLA GIUNTA REGIONALE ANCHE A TEMPO DETERMINATO L.R.16/12/1983 N. 46 (SPESA OBBLIGATORIA)	1	360,74	0,00	0,00	0,00	360,74
2019	Z3165_S	RIMBORSO SPESE PER MISSIONI DEL PERSONALE DELLA GIUNTA REGIONALE ANCHE A TEMPO DETERMINATO - LR 15/6/1979 N.28- (SPESA OBBLIGATORIE) 0	1	817,47	0,00	0,00	0,00	817,47
2019	Z3166_S	SPESA PER MISSIONI DEL PERSONALE DELLA GIUNTA REGIONALE AL DI FUORI DEL LIMITE PREVISTO DALL' ART.6, C.12, DEL DL 78/2010. 0	1	160,57	0,00	0,00	0,00	160,57

Epf	Capitolo	Descrizione Capitolo	Titolo	Residuo Iniziale	Importo economie con atto	Tot Mandati al 31/12/2021	Importo economie da riaccertamento	Residuo da mantenere
2019	Z3262_S	ALTRI CONTRIBUTI SOCIALI A CARICO DELL'ENTE PER PERSONALE DELLA GIUNTA REGIONALE ANCHE A TEMPO DETERMINATO L.R.16/12/1983 N. 46 (SPESA OBBLIGATORIA)	1	484,43	0,00	0,00	0,00	484,43
2019	Z3265_S	RIMBORSO SPESE PER MISSIONI DEL PERSONALE DELLA GIUNTA REGIONALE ANCHE A TEMPO DETERMINATO - LR 15/6/1979 N.28- (SPESE OBBLIGATORIE) 0	1	1.086,75	0,00	0,00	0,00	1.086,75
2019	Z3266_S	SPESE PER MISSIONI DEL PERSONALE DELLA GIUNTA REGIONALE AL DI FUORI DEL LIMITE PREVISTO DALL' ART.6, C.12, DEL DL 78/2010. 0	1	214,08	0,00	0,00	0,00	214,08
2019	Z3362_S	ALTRI CONTRIBUTI SOCIALI A CARICO DELL'ENTE PER PERSONALE DELLA GIUNTA REGIONALE ANCHE A TEMPO DETERMINATO L.R.16/12/1983 N. 46 (SPESA OBBLIGATORIA)	1	206,14	0,00	0,00	0,00	206,14
2019	Z3365_S	RIMBORSO SPESE PER MISSIONI DEL PERSONALE DELLA GIUNTA REGIONALE ANCHE A TEMPO DETERMINATO - LR 15/6/1979 N.28- (SPESE OBBLIGATORIE) 0	1	461,62	0,00	0,00	0,00	461,62
2019	Z3366_S	SPESE PER MISSIONI DEL PERSONALE DELLA GIUNTA REGIONALE AL DI FUORI DEL LIMITE PREVISTO DALL' ART.6, C.12, DEL DL 78/2010. 0	1	92,65	0,00	0,00	0,00	92,65
2019	Z3462_S	ALTRI CONTRIBUTI SOCIALI A CARICO DELL'ENTE PER PERSONALE DELLA GIUNTA REGIONALE ANCHE A TEMPO DETERMINATO L.R.16/12/1983 N. 46 (SPESA OBBLIGATORIA)	1	231,92	0,00	0,00	0,00	231,92

Epf	Capitolo	Descrizione Capitolo	Titolo	Residuo Iniziale	Importo economie con atto	Tot Mandati al 31/12/2021	Importo economie da riaccertamento	Residuo da mantenere
2019	Z3465_S	RIMBORSO SPESE PER MISSIONI DEL PERSONALE DELLA GIUNTA REGIONALE ANCHE A TEMPO DETERMINATO - LR 15/6/1979 N.28- (SPESEOBBLIGATORIE) 0	1	519,34	0,00	0,00	0,00	519,34
2019	Z3466_S	SPESE PER MISSIONI DEL PERSONALE DELLA GIUNTA REGIONALE AL DI FUORI DEL LIMITE PREVISTO DALL' ART.6, C.12, DEL DL 78/2010. 0	1	102,92	0,00	0,00	0,00	102,92
2019	Z3562_S	ALTRI CONTRIBUTI SOCIALI A CARICO DELL'ENTE PER PERSONALE DELLA GIUNTA REGIONALE ANCHE A TEMPO DETERMINATO L.R.16/12/1983 N. 46 (SPESE OBBLIGATORIA)	1	195,82	0,00	0,00	0,00	195,82
2019	Z3565_S	RIMBORSO SPESE PER MISSIONI DEL PERSONALE DELLA GIUNTA REGIONALE ANCHE A TEMPO DETERMINATO - LR 15/6/1979 N.28- (SPESEOBBLIGATORIE) 0	1	442,39	0,00	0,00	0,00	442,39
2019	Z3566_S	SPESE PER MISSIONI DEL PERSONALE DELLA GIUNTA REGIONALE AL DI FUORI DEL LIMITE PREVISTO DALL' ART.6, C.12, DEL DL 78/2010. 0	1	88,52	0,00	0,00	0,00	88,52
2019	Z3662_S	ALTRI CONTRIBUTI SOCIALI A CARICO DELL'ENTE PER PERSONALE DELLA GIUNTA REGIONALE ANCHE A TEMPO DETERMINATO L.R.16/12/1983 N. 46 (SPESE OBBLIGATORIA)	1	221,60	0,00	0,00	0,00	221,60
2019	Z3665_S	RIMBORSO SPESE PER MISSIONI DEL PERSONALE DELLA GIUNTA REGIONALE ANCHE A TEMPO DETERMINATO - LR 15/6/1979 N.28- (SPESEOBBLIGATORIE) 0	1	500,10	0,00	0,00	0,00	500,10

Epf	Capitolo	Descrizione Capitolo	Titolo	Residuo Iniziale	Importo economie con atto	Tot Mandati al 31/12/2021	Importo economie da riaccertamento	Residuo da mantenere
2019	Z3666_S	SPESA PER MISSIONI DEL PERSONALE DELLA GIUNTA REGIONALE AL DI FUORI DEL LIMITE PREVISTO DALL' ART.6, C.12, DEL DL 78/2010. 0	1	98,82	0,00	0,00	0,00	98,82
2019	Z3762_S	ALTRI CONTRIBUTI SOCIALI A CARICO DELL'ENTE PER PERSONALE DELLA GIUNTA REGIONALE ANCHE A TEMPO DETERMINATO L.R.16/12/1983 N. 46 (SPESA OBBLIGATORIA)	1	56,70	0,00	0,00	0,00	56,70
2019	Z3765_S	RIMBORSO SPESE PER MISSIONI DEL PERSONALE DELLA GIUNTA REGIONALE ANCHE A TEMPO DETERMINATO - LR 15/6/1979 N.28- (SPESA OBBLIGATORIE) 0	1	134,65	0,00	0,00	0,00	134,65
2019	Z3766_S	SPESA PER MISSIONI DEL PERSONALE DELLA GIUNTA REGIONALE AL DI FUORI DEL LIMITE PREVISTO DALL' ART.6, C.12, DEL DL 78/2010. 0	1	24,71	0,00	0,00	0,00	24,71
2019	Z3862_S	ALTRI CONTRIBUTI SOCIALI A CARICO DELL'ENTE PER PERSONALE DELLA GIUNTA REGIONALE ANCHE A TEMPO DETERMINATO L.R.16/12/1983 N. 46 (SPESA OBBLIGATORIA)	1	401,97	0,00	0,00	0,00	401,97
2019	Z3865_S	RIMBORSO SPESE PER MISSIONI DEL PERSONALE DELLA GIUNTA REGIONALE ANCHE A TEMPO DETERMINATO - LR 15/6/1979 N.28- (SPESA OBBLIGATORIE) 0	1	904,02	0,00	0,00	0,00	904,02
2019	Z3866_S	SPESA PER MISSIONI DEL PERSONALE DELLA GIUNTA REGIONALE AL DI FUORI DEL LIMITE PREVISTO DALL' ART.6, C.12, DEL DL 78/2010. 0	1	179,08	0,00	0,00	0,00	179,08

Epf	Capitolo	Descrizione Capitolo	Titolo	Residuo Iniziale	Importo economie con atto	Tot Mandati al 31/12/2021	Importo economie da riaccertamento	Residuo da mantenere
2019	Z3962_S	ALTRI CONTRIBUTI SOCIALI A CARICO DELL'ENTE PER PERSONALE DELLA GIUNTA REGIONALE ANCHE A TEMPO DETERMINATO L.R.16/12/1983 N. 46 (SPESA OBBLIGATORIA)	1	113,37	0,00	0,00	0,00	113,37
2019	Z3965_S	RIMBORSO SPESE PER MISSIONI DEL PERSONALE DELLA GIUNTA REGIONALE ANCHE A TEMPO DETERMINATO - LR 15/6/1979 N.28- (SPESE OBBLIGATORIE) 0	1	259,67	0,00	0,00	0,00	259,67
2019	Z3966_S	SPESE PER MISSIONI DEL PERSONALE DELLA GIUNTA REGIONALE AL DI FUORI DEL LIMITE PREVISTO DALL' ART.6, C.12, DEL DL 78/2010. 0	1	51,46	0,00	0,00	0,00	51,46
2019	Z4065_S	RIMBORSO SPESE PER MISSIONI DEL PERSONALE DELLA GIUNTA REGIONALE ANCHE A TEMPO DETERMINATO - LR 15/6/1979 N.28- (SPESE OBBLIGATORIE) 0	1	1.954,74	0,00	0,00	0,00	1.954,74
2019	Z4066_S	SPESE PER MISSIONI DEL PERSONALE DELLA GIUNTA REGIONALE AL DI FUORI DEL LIMITE PREVISTO DALL' ART.6, C.12, DEL DL 78/2010. 0	1	389,05	0,00	0,00	0,00	389,05
2019	Z4162_S	ALTRI CONTRIBUTI SOCIALI A CARICO DELL'ENTE PER PERSONALE DELLA GIUNTA REGIONALE ANCHE A TEMPO DETERMINATO L.R.16/12/1983 N. 46 (SPESA OBBLIGATORIA)	1	1.269,60	0,00	0,00	0,00	1.269,60
2019	Z4163_S	IMPOSTA REGIONALE SULLE ATTIVITA' PRODUTTIVE SULL'AMMONTARE DELLE RETRIBUZIONI CORRISPOSTE AL PERSONALE DELLA GIUNTA REGIONALE ANCHE A TEMPO DETERMINATO - ART.10 D.LGS N.46/97- SPESA OBBLIGAT.	1	5.114,74	0,00	0,00	0,00	5.114,74

Epf	Capitolo	Descrizione Capitolo	Titolo	Residuo Iniziale	Importo economie con atto	Tot Mandati al 31/12/2021	Importo economie da riaccertamento	Residuo da mantenere
2019	Z4165_S	RIMBORSO SPESE PER MISSIONI DEL PERSONALE DELLA GIUNTA REGIONALE ANCHE A TEMPO DETERMINATO - LR 15/6/1979 N.28- (SPESEOBBLIGATORIE) 0	1	3.545,13	0,00	0,00	0,00	3.545,13
2019	Z4166_S	SPESE PER MISSIONI DEL PERSONALE DELLA GIUNTA REGIONALE AL DI FUORI DEL LIMITE PREVISTO DALL' ART.6, C.12, DEL DL 78/2010. 0	1	738,97	0,00	0,00	0,00	738,97
2019	Z4262_S	ALTRI CONTRIBUTI SOCIALI A CARICO DELL'ENTE PER PERSONALE DELLA GIUNTA REGIONALE ANCHE A TEMPO DETERMINATO.L.R.16/12/1983 N. 46 (SPESE OBBLIGATORIA)	1	72,12	0,00	0,00	0,00	72,12
2019	Z4265_S	RIMBORSO SPESE PER MISSIONI DEL PERSONALE DELLA GIUNTA REGIONALE ANCHE A TEMPO DETERMINATO - LR 15/6/1979 N.28- (SPESEOBBLIGATORIE) 0	1	163,48	0,00	0,00	0,00	163,48
2019	Z4266_S	SPESE PER MISSIONI DEL PERSONALE DELLA GIUNTA REGIONALE AL DI FUORI DEL LIMITE PREVISTO DALL' ART.6, C.12, DEL DL 78/2010. 0	1	32,94	0,00	0,00	0,00	32,94
2019	Z4362_S	ALTRI CONTRIBUTI SOCIALI A CARICO DELL'ENTE PER PERSONALE DELLA GIUNTA REGIONALE ANCHE A TEMPO DETERMINATO.L.R.16/12/1983 N. 46 (SPESE OBBLIGATORIA)	1	185,51	0,00	0,00	0,00	185,51
2019	Z4365_S	RIMBORSO SPESE PER MISSIONI DEL PERSONALE DELLA GIUNTA REGIONALE ANCHE A TEMPO DETERMINATO - LR 15/6/1979 N.28- (SPESEOBBLIGATORIE) 0	1	423,16	0,00	0,00	0,00	423,16

Epf	Capitolo	Descrizione Capitolo	Titolo	Residuo Iniziale	Importo economie con atto	Tot Mandati al 31/12/2021	Importo economie da riaccertamento	Residuo da mantenere
2019	Z4366_S	SPESA PER MISSIONI DEL PERSONALE DELLA GIUNTA REGIONALE AL DI FUORI DEL LIMITE PREVISTO DALL' ART.6, C.12, DEL DL 78/2010. 0	1	82,33	0,00	0,00	0,00	82,33
2019	Z4462_S	ALTRI CONTRIBUTI SOCIALI A CARICO DELL'ENTE PER PERSONALE DELLA GIUNTA REGIONALE ANCHE A TEMPO DETERMINATO L.R.16/12/1983 N. 46 (SPESA OBBLIGATORIA)	1	77,32	0,00	0,00	0,00	77,32
2019	Z4465_S	RIMBORSO SPESE PER MISSIONI DEL PERSONALE DELLA GIUNTA REGIONALE ANCHE A TEMPO DETERMINATO - LR 15/6/1979 N.28- (SPESA OBBLIGATORIE) 0	1	173,11	0,00	0,00	0,00	173,11
2019	Z4466_S	SPESA PER MISSIONI DEL PERSONALE DELLA GIUNTA REGIONALE AL DI FUORI DEL LIMITE PREVISTO DALL' ART.6, C.12, DEL DL 78/2010. 0	1	35,00	0,00	0,00	0,00	35,00
2019	Z4562_S	ALTRI CONTRIBUTI SOCIALI A CARICO DELL'ENTE PER PERSONALE DELLA GIUNTA REGIONALE ANCHE A TEMPO DETERMINATO L.R.16/12/1983 N. 46 (SPESA OBBLIGATORIA)	1	639,02	0,00	0,00	0,00	639,02
2019	Z4565_S	RIMBORSO SPESE PER MISSIONI DEL PERSONALE DELLA GIUNTA REGIONALE ANCHE A TEMPO DETERMINATO - LR 15/6/1979 N.28- (SPESA OBBLIGATORIE) 0	1	1.432,98	0,00	0,00	0,00	1.432,98
2019	Z4566_S	SPESA PER MISSIONI DEL PERSONALE DELLA GIUNTA REGIONALE AL DI FUORI DEL LIMITE PREVISTO DALL' ART.6, C.12, DEL DL 78/2010. 0	1	282,01	0,00	0,00	0,00	282,01

Epf	Capitolo	Descrizione Capitolo	Titolo	Residuo Iniziale	Importo economie con atto	Tot Mandati al 31/12/2021	Importo economie da riaccertamento	Residuo da mantenere
2019	Z4661_S	ONERI PREVIDENZIALI, ASSISTENZIALI ED ASSICURATIVI A CARICO DELLA REGIONE PER IL PERSONALE DELLA GIUNTA REGIONALE ANCHE A TEMPO DETERMINATO. L.R.16/12/1983 N. 46 (SPESA OBBLIGATORIA)	1	1.020,00	0,00	0,00	0,00	1.020,00
2019	Z4662_S	ALTRI CONTRIBUTI SOCIALI A CARICO DELL'ENTE PER PERSONALE DELLA GIUNTA REGIONALE ANCHE A TEMPO DETERMINATO L.R.16/12/1983 N. 46 (SPESA OBBLIGATORIA)	1	113,37	0,00	0,00	0,00	113,37
2019	Z4665_S	RIMBORSO SPESE PER MISSIONI DEL PERSONALE DELLA GIUNTA REGIONALE ANCHE A TEMPO DETERMINATO - LR 15/6/1979 N.28- (SPESEOBBLIGATORIE) 0	1	259,67	0,00	0,00	0,00	259,67
2019	Z4666_S	SPESE PER MISSIONI DEL PERSONALE DELLA GIUNTA REGIONALE AL DI FUORI DEL LIMITE PREVISTO DALL' ART.6. C.12. DEL DL 78/2010. 0	1	51,46	0,00	0,00	0,00	51,46
2019	Z4760_S	RETRIBUZIONI E TRATTAMENTO ACCESSORIO RICORRENTE AL PERSONALE DELLA GIUNTA REGIONALE, ANCHE A TEMPO DETERMINATO -LR 16/12/83 N.46- (SPESE OBBLIGATORIE)	1	59,20	0,00	0,00	0,00	59,20
2019	Z4762_S	ALTRI CONTRIBUTI SOCIALI A CARICO DELL'ENTE PER PERSONALE DELLA GIUNTA REGIONALE ANCHE A TEMPO DETERMINATO L.R.16/12/1983 N. 46 (SPESA OBBLIGATORIA)	1	175,23	0,00	0,00	0,00	175,23
2019	Z4765_S	RIMBORSO SPESE PER MISSIONI DEL PERSONALE DELLA GIUNTA REGIONALE ANCHE A TEMPO DETERMINATO - LR 15/6/1979 N.28- (SPESEOBBLIGATORIE) 0	1	394,30	0,00	0,00	0,00	394,30

Epf	Capitolo	Descrizione Capitolo	Titolo	Residuo Iniziale	Importo economie con atto	Tot Mandati al 31/12/2021	Importo economie da riaccertamento	Residuo da mantenere
2019	Z4766_S	SPESE PER MISSIONI DEL PERSONALE DELLA GIUNTA REGIONALE AL DI FUORI DEL LIMITE PREVISTO DALL' ART.6, C.12, DEL DL 78/2010. 0	1	78,22	0,00	0,00	0,00	78,22
2019	Z4861_S	ONERI PREVIDENZIALI, ASSISTENZIALI ED ASSICURATIVI A CARICO DELLA REGIONE PER IL PERSONALE DELLA GIUNTA REGIONALE ANCHE A TEMPO DETERMINATO. L.R.16/12/1983 N. 46 (SPESA OBBLIGATORIA)	1	119,92	0,00	0,00	0,00	119,92
2019	Z4862_S	ALTRI CONTRIBUTI SOCIALI A CARICO DELL'ENTE PER PERSONALE DELLA GIUNTA REGIONALE ANCHE A TEMPO DETERMINATO.L.R.16/12/1983 N. 46 (SPESA OBBLIGATORIA)	1	1.942,83	0,00	0,00	0,00	1.942,83
2019	Z4863_S	IMPOSTA REGIONALE SULLE ATTIVITA' PRODUTTIVE SULL'AMMONTARE DELLE RETRIBUZIONI CORRISPOSTE AL PERSONALE DELLA GIUNTA REGIONALE ANCHE A TEMPO DETERMINATO. ART.10 D.LGS N.446/97-SPESA OBBLIGAT.	1	14.331,01	0,00	0,00	0,00	14.331,01
2019	Z4865_S	RIMBORSO SPESE PER MISSIONI DEL PERSONALE DELLA GIUNTA REGIONALE ANCHE A TEMPO DETERMINATO - LR 15/6/1979 N.28-(SPESA OBBLIGATORIE) 0	1	7.821,42	0,00	0,00	0,00	7.821,42
2019	Z4866_S	SPESE PER MISSIONI DEL PERSONALE DELLA GIUNTA REGIONALE AL DI FUORI DEL LIMITE PREVISTO DALL' ART.6, C.12, DEL DL 78/2010. 0	1	856,33	0,00	0,00	0,00	856,33
2019	Z4962_S	ALTRI CONTRIBUTI SOCIALI A CARICO DELL'ENTE PER PERSONALE DELLA GIUNTA REGIONALE ANCHE A TEMPO DETERMINATO.L.R.16/12/1983 N. 46 (SPESA OBBLIGATORIA)	1	56,70	0,00	0,00	0,00	56,70

Epf	Capitolo	Descrizione Capitolo	Titolo	Residuo Iniziale	Importo economie con atto	Tot Mandati al 31/12/2021	Importo economie da riaccertamento	Residuo da mantenere
2019	Z4965_S	RIMBORSO SPESE PER MISSIONI DEL PERSONALE DELLA GIUNTA REGIONALE ANCHE A TEMPO DETERMINATO - LR 15/6/1979 N.28- (SPESEOBBLIGATORIE) 0	1	134,65	0,00	0,00	0,00	134,65
2019	Z4966_S	SPESE PER MISSIONI DEL PERSONALE DELLA GIUNTA REGIONALE AL DI FUORI DEL LIMITE PREVISTO DALL' ART.6, C.12, DEL DL 78/2010. 0	1	26,77	0,00	0,00	0,00	26,77
2019	Z5062_S	ALTRI CONTRIBUTI SOCIALI A CARICO DELL'ENTE PER PERSONALE DELLA GIUNTA REGIONALE ANCHE A TEMPO DETERMINATO.L.R.16/12/1983 N. 46 (SPESE OBBLIGATORIA)	1	154,61	0,00	0,00	0,00	154,61
2019	Z5065_S	RIMBORSO SPESE PER MISSIONI DEL PERSONALE DELLA GIUNTA REGIONALE ANCHE A TEMPO DETERMINATO - LR 15/6/1979 N.28- (SPESEOBBLIGATORIE) 0	1	346,23	0,00	0,00	0,00	346,23
2019	Z5066_S	SPESE PER MISSIONI DEL PERSONALE DELLA GIUNTA REGIONALE AL DI FUORI DEL LIMITE PREVISTO DALL' ART.6, C.12, DEL DL 78/2010. 0	1	67,93	0,00	0,00	0,00	67,93
2019	Z5162_S	ALTRI CONTRIBUTI SOCIALI A CARICO DELL'ENTE PER PERSONALE DELLA GIUNTA REGIONALE ANCHE A TEMPO DETERMINATO.L.R.16/12/1983 N. 46 (SPESE OBBLIGATORIA)	1	958,54	0,00	0,00	0,00	958,54
2019	Z5165_S	RIMBORSO SPESE PER MISSIONI DEL PERSONALE DELLA GIUNTA REGIONALE ANCHE A TEMPO DETERMINATO - LR 15/6/1979 N.28- (SPESEOBBLIGATORIE) 0	1	2.144,65	0,00	0,00	0,00	2.144,65

Epf	Capitolo	Descrizione Capitolo	Titolo	Residuo Iniziale	Importo economie con atto	Tot Mandati al 31/12/2021	Importo economie da riaccertamento	Residuo da mantenere
2019	Z5166_S	SPESA PER MISSIONI DEL PERSONALE DELLA GIUNTA REGIONALE AL DI FUORI DEL LIMITE PREVISTO DALL' ART.6, C.12, DEL DL 78/2010. 0	1	424,05	0,00	0,00	0,00	424,05
2019	Z5262_S	ALTRI CONTRIBUTI SOCIALI A CARICO DELL'ENTE PER PERSONALE DELLA GIUNTA REGIONALE ANCHE A TEMPO DETERMINATO L.R.16/12/1983 N. 46 (SPESA OBBLIGATORIA)	1	350,43	0,00	0,00	0,00	350,43
2019	Z5265_S	RIMBORSO SPESE PER MISSIONI DEL PERSONALE DELLA GIUNTA REGIONALE ANCHE A TEMPO DETERMINATO - LR 15/6/1979 N.28- (SPESA OBBLIGATORIE) 0	1	788,62	0,00	0,00	0,00	788,62
2019	Z5266_S	SPESA PER MISSIONI DEL PERSONALE DELLA GIUNTA REGIONALE AL DI FUORI DEL LIMITE PREVISTO DALL' ART.6, C.12, DEL DL 78/2010. 0	1	154,38	0,00	0,00	0,00	154,38
2019	Z5362_S	ALTRI CONTRIBUTI SOCIALI A CARICO DELL'ENTE PER PERSONALE DELLA GIUNTA REGIONALE ANCHE A TEMPO DETERMINATO L.R.16/12/1983 N. 46 (SPESA OBBLIGATORIA)	1	87,60	0,00	0,00	0,00	87,60
2019	Z5365_S	RIMBORSO SPESE PER MISSIONI DEL PERSONALE DELLA GIUNTA REGIONALE ANCHE A TEMPO DETERMINATO - LR 15/6/1979 N.28- (SPESA OBBLIGATORIE) 0	1	201,98	0,00	0,00	0,00	201,98
2019	Z5366_S	SPESA PER MISSIONI DEL PERSONALE DELLA GIUNTA REGIONALE AL DI FUORI DEL LIMITE PREVISTO DALL' ART.6, C.12, DEL DL 78/2010. 0	1	41,17	0,00	0,00	0,00	41,17

Epf	Capitolo	Descrizione Capitolo	Titolo	Residuo Iniziale	Importo economie con atto	Tot Mandati al 31/12/2021	Importo economie da riaccertamento	Residuo da mantenere
2019	Z5460_S	RETRIBUZIONI E TRATTAMENTO ACCESSORIO RICORRENTE AL PERSONALE DELLA GIUNTA REGIONALE, ANCHE A TEMPO DETERMINATO -LR 16/12/83 N.46- (SPESE OBBLIGATORIE)	1	180,00	0,00	0,00	0,00	180,00
2019	Z5462_S	ALTRI CONTRIBUTI SOCIALI A CARICO DELL'ENTE PER PERSONALE DELLA GIUNTA REGIONALE ANCHE A TEMPO DETERMINATO L.R.16/12/1983 N. 46 (SPESA OBBLIGATORIA)	1	334,98	0,00	0,00	0,00	334,98
2019	Z5465_S	RIMBORSO SPESE PER MISSIONI DEL PERSONALE DELLA GIUNTA REGIONALE ANCHE A TEMPO DETERMINATO - LR 15/6/1979 N.28- (SPESEOBBLIGATORIE) 0	1	759,77	0,00	0,00	0,00	759,77
2019	Z5466_S	SPESE PER MISSIONI DEL PERSONALE DELLA GIUNTA REGIONALE AL DI FUORI DEL LIMITE PREVISTO DALL' ART.6, C.12, DEL DL 78/2010. 0	1	148,20	0,00	0,00	0,00	148,20
2019	Z5562_S	ALTRI CONTRIBUTI SOCIALI A CARICO DELL'ENTE PER PERSONALE DELLA GIUNTA REGIONALE ANCHE A TEMPO DETERMINATO L.R.16/12/1983 N. 46 (SPESA OBBLIGATORIA)	1	597,79	0,00	0,00	0,00	597,79
2019	Z5565_S	RIMBORSO SPESE PER MISSIONI DEL PERSONALE DELLA GIUNTA REGIONALE ANCHE A TEMPO DETERMINATO - LR 15/6/1979 N.28- (SPESEOBBLIGATORIE) 0	1	1.336,80	0,00	0,00	0,00	1.336,80
2019	Z5566_S	SPESE PER MISSIONI DEL PERSONALE DELLA GIUNTA REGIONALE AL DI FUORI DEL LIMITE PREVISTO DALL' ART.6, C.12, DEL DL 78/2010. 0	1	263,47	0,00	0,00	0,00	263,47

Epf	Capitolo	Descrizione Capitolo	Titolo	Residuo Iniziale	Importo economie con atto	Tot Mandati al 31/12/2021	Importo economie da riaccertamento	Residuo da mantenere
2019	Z5665_S	RIMBORSO SPESE PER MISSIONI DEL PERSONALE DELLA GIUNTA REGIONALE ANCHE A TEMPO DETERMINATO - LR 15/6/1979 N.28- (SPESEOBBLIGATORIE) 0	1	384,69	0,00	0,00	0,00	384,69
2019	Z5666_S	SPESE PER MISSIONI DEL PERSONALE DELLA GIUNTA REGIONALE AL DI FUORI DEL LIMITE PREVISTO DALL' ART.6, C.12, DEL DL 78/2010. 0	1	240,83	0,00	0,00	0,00	240,83
2019	Z5765_S	RIMBORSO SPESE PER MISSIONI DEL PERSONALE DELLA GIUNTA REGIONALE ANCHE A TEMPO DETERMINATO - LR 15/6/1979 N.28- (SPESEOBBLIGATORIE) 0	1	288,51	0,00	0,00	0,00	288,51
2019	Z5766_S	SPESE PER MISSIONI DEL PERSONALE DELLA GIUNTA REGIONALE AL DI FUORI DEL LIMITE PREVISTO DALL' ART.6, C.12, DEL DL 78/2010. 0	1	712,22	0,00	0,00	0,00	712,22
2019	Z5862_S	ALTRI CONTRIBUTI SOCIALI A CARICO DELL'ENTE PER PERSONALE DELLA GIUNTA REGIONALE ANCHE A TEMPO DETERMINATO.L.R.16/12/1983 N. 46 (SPESE OBBLIGATORIA)	1	546,25	0,00	0,00	0,00	546,25
2019	Z5865_S	RIMBORSO SPESE PER MISSIONI DEL PERSONALE DELLA GIUNTA REGIONALE ANCHE A TEMPO DETERMINATO - LR 15/6/1979 N.28- (SPESEOBBLIGATORIE) 0	1	1.221,39	0,00	0,00	0,00	1.221,39
2019	Z5866_S	SPESE PER MISSIONI DEL PERSONALE DELLA GIUNTA REGIONALE AL DI FUORI DEL LIMITE PREVISTO DALL' ART.6, C.12, DEL DL 78/2010. 0	1	240,83	0,00	0,00	0,00	240,83

Epf	Capitolo	Descrizione Capitolo	Titolo	Residuo Iniziale	Importo economie con atto	Tot Mandati al 31/12/2021	Importo economie da riaccertamento	Residuo da mantenere
2019	Z5960_S	RETRIBUZIONI E TRATTAMENTO ACCESSORIO RICORRENTE AL PERSONALE DELLA GIUNTA REGIONALE, ANCHE A TEMPO DETERMINATO -LR 16/12/83 N.46- (SPESE OBBLIGATORIE)	1	1.432,03	0,00	0,00	0,00	1.432,03
2019	Z5962_S	ALTRI CONTRIBUTI SOCIALI A CARICO DELL'ENTE PER PERSONALE DELLA GIUNTA REGIONALE ANCHE A TEMPO DETERMINATO L.R.16/12/1983 N. 46 (SPESE OBBLIGATORIA)	1	3.354,84	0,00	0,00	0,00	3.354,84
2019	Z5963_S	IMPOSTA REGIONALE SULLE ATTIVITA' PRODUTTIVE SULL'AMMONTARE DELLE RETRIBUZIONI CORRISPONTE AL PERSONALE DELLA GIUNTA REGIONALE ANCHE A TEMPO DETERMINATO - ART.10 D.LGS N.446/97- SPESA OBBLIGAT.	1	37.026,79	0,00	0,00	0,00	37.026,79
2019	Z5965_S	RIMBORSO SPESE PER MISSIONI DEL PERSONALE DELLA GIUNTA REGIONALE ANCHE A TEMPO DETERMINATO - LR 15/6/1979 N.28- (SPESE OBBLIGATORIE) 0	1	7.626,95	0,00	0,00	0,00	7.626,95
2019	Z5966_S	SPESE PER MISSIONI DEL PERSONALE DELLA GIUNTA REGIONALE AL DI FUORI DEL LIMITE PREVISTO DALL' ART.6, C.12, DEL DL 78/2010. 0	1	1.475,91	0,00	0,00	0,00	1.475,91
2019	Z6062_S	ALTRI CONTRIBUTI SOCIALI A CARICO DELL'ENTE PER PERSONALE DELLA GIUNTA REGIONALE ANCHE A TEMPO DETERMINATO L.R.16/12/1983 N. 46 (SPESE OBBLIGATORIA)	1	1.077,05	0,00	0,00	0,00	1.077,05
2019	Z6065_S	RIMBORSO SPESE PER MISSIONI DEL PERSONALE DELLA GIUNTA REGIONALE ANCHE A TEMPO DETERMINATO - LR 15/6/1979 N.28- (SPESE OBBLIGATORIE) 0	1	2.404,32	0,00	0,00	0,00	2.404,32

Epf	Capitolo	Descrizione Capitolo	Titolo	Residuo Iniziale	Importo economie con atto	Tot Mandati al 31/12/2021	Importo economie da riaccertamento	Residuo da mantenere
2019	Z6066_S	SPESA PER MISSIONI DEL PERSONALE DELLA GIUNTA REGIONALE AL DI FUORI DEL LIMITE PREVISTO DALL' ART.6, C.12, DEL DL 78/2010. 0	1	473,45	0,00	0,00	0,00	473,45
2019	Z6162_S	ALTRI CONTRIBUTI SOCIALI A CARICO DELL'ENTE PER PERSONALE DELLA GIUNTA REGIONALE ANCHE A TEMPO DETERMINATO L.R.16/12/1983 N. 46 (SPESA OBBLIGATORIA)	1	561,72	0,00	0,00	0,00	561,72
2019	Z6165_S	RIMBORSO SPESE PER MISSIONI DEL PERSONALE DELLA GIUNTA REGIONALE ANCHE A TEMPO DETERMINATO - LR 15/6/1979 N.28- (SPESA OBBLIGATORIE) 0	1	1.259,87	0,00	0,00	0,00	1.259,87
2019	Z6166_S	SPESA PER MISSIONI DEL PERSONALE DELLA GIUNTA REGIONALE AL DI FUORI DEL LIMITE PREVISTO DALL' ART.6, C.12, DEL DL 78/2010. 0	1	247,00	0,00	0,00	0,00	247,00
2019	Z6262_S	ALTRI CONTRIBUTI SOCIALI A CARICO DELL'ENTE PER PERSONALE DELLA GIUNTA REGIONALE ANCHE A TEMPO DETERMINATO L.R.16/12/1983 N. 46 (SPESA OBBLIGATORIA)	1	468,96	0,00	0,00	0,00	468,96
2019	Z6265_S	RIMBORSO SPESE PER MISSIONI DEL PERSONALE DELLA GIUNTA REGIONALE ANCHE A TEMPO DETERMINATO - LR 15/6/1979 N.28- (SPESA OBBLIGATORIE) 0	1	1.048,27	0,00	0,00	0,00	1.048,27
2019	Z6266_S	SPESA PER MISSIONI DEL PERSONALE DELLA GIUNTA REGIONALE AL DI FUORI DEL LIMITE PREVISTO DALL' ART.6, C.12, DEL DL 78/2010. 0	1	205,85	0,00	0,00	0,00	205,85

Epf	Capitolo	Descrizione Capitolo	Titolo	Residuo Iniziale	Importo economie con atto	Tot Mandati al 31/12/2021	Importo economie da riaccertamento	Residuo da mantenere
2019	Z6362_S	ALTRI CONTRIBUTI SOCIALI A CARICO DELL'ENTE PER PERSONALE DELLA GIUNTA REGIONALE ANCHE A TEMPO DETERMINATO L.R.16/12/1983 N. 46 (SPESA OBBLIGATORIA)	1	139,12	0,00	0,00	0,00	139,12
2019	Z6365_S	RIMBORSO SPESE PER MISSIONI DEL PERSONALE DELLA GIUNTA REGIONALE ANCHE A TEMPO DETERMINATO - LR 15/6/1979 N.28- (SPESE OBBLIGATORIE) 0	1	317,36	0,00	0,00	0,00	317,36
2019	Z6366_S	SPESE PER MISSIONI DEL PERSONALE DELLA GIUNTA REGIONALE AL DI FUORI DEL LIMITE PREVISTO DALL' ART.6, C.12, DEL DL 78/2010. 0	1	63,82	0,00	0,00	0,00	63,82
2019	Z6462_S	ALTRI CONTRIBUTI SOCIALI A CARICO DELL'ENTE PER PERSONALE DELLA GIUNTA REGIONALE ANCHE A TEMPO DETERMINATO L.R.16/12/1983 N. 46 (SPESA OBBLIGATORIA)	1	252,52	0,00	0,00	0,00	252,52
2019	Z6465_S	RIMBORSO SPESE PER MISSIONI DEL PERSONALE DELLA GIUNTA REGIONALE ANCHE A TEMPO DETERMINATO - LR 15/6/1979 N.28- (SPESE OBBLIGATORIE) 0	1	567,42	0,00	0,00	0,00	567,42
2019	Z6466_S	SPESE PER MISSIONI DEL PERSONALE DELLA GIUNTA REGIONALE AL DI FUORI DEL LIMITE PREVISTO DALL' ART.6, C.12, DEL DL 78/2010. 0	1	113,22	0,00	0,00	0,00	113,22
2019	Z6562_S	ALTRI CONTRIBUTI SOCIALI A CARICO DELL'ENTE PER PERSONALE DELLA GIUNTA REGIONALE ANCHE A TEMPO DETERMINATO L.R.16/12/1983 N. 46 (SPESA OBBLIGATORIA)	1	541,10	0,00	0,00	0,00	541,10

Epf	Capitolo	Descrizione Capitolo	Titolo	Residuo Iniziale	Importo economie con atto	Tot Mandati al 31/12/2021	Importo economie da riaccertamento	Residuo da mantenere
2019	Z6565_S	RIMBORSO SPESE PER MISSIONI DEL PERSONALE DELLA GIUNTA REGIONALE ANCHE A TEMPO DETERMINATO - LR 15/6/1979 N.28- (SPESEOBBLIGATORIE) 0	1	1.211,79	0,00	0,00	0,00	1.211,79
2019	Z6566_S	SPESE PER MISSIONI DEL PERSONALE DELLA GIUNTA REGIONALE AL DI FUORI DEL LIMITE PREVISTO DALL' ART.6, C.12, DEL DL 78/2010. 0	1	238,78	0,00	0,00	0,00	238,78
2019	Z6660_S	RETRIBUZIONI E TRATTAMENTO ACCESSORIO RICORRENTE AL PERSONALE DELLA GIUNTA REGIONALE; ANCHE A TEMPO DETERMINATO -LR 16/12/83 N.46- (SPESE OBBLIGATORIE)	1	0,01	0,00	0,00	0,00	0,01
2019	Z6662_S	ALTRI CONTRIBUTI SOCIALI A CARICO DELL'ENTE PER PERSONALE DELLA GIUNTA REGIONALE ANCHE A TEMPO DETERMINATO L.R.16/12/1983 N. 46 (SPESA OBBLIGATORIA)	1	36,06	0,00	0,00	0,00	36,06
2019	Z6665_S	RIMBORSO SPESE PER MISSIONI DEL PERSONALE DELLA GIUNTA REGIONALE ANCHE A TEMPO DETERMINATO - LR 15/6/1979 N.28- (SPESEOBBLIGATORIE) 0	1	86,56	0,00	0,00	0,00	86,56
2019	Z6666_S	SPESE PER MISSIONI DEL PERSONALE DELLA GIUNTA REGIONALE AL DI FUORI DEL LIMITE PREVISTO DALL' ART.6, C.12, DEL DL 78/2010. 0	1	16,47	0,00	0,00	0,00	16,47
2020	00170_S	SPESE DI RAPPRESENTANZA DEL PRESIDENTE E DELLA GIUNTA REGIONALE. LEGGE REGIONALE 26/2/1981, N. 9-ART. 7 - (SPESE OBBLIGATORIE)- EVENTI PUBBLICITA'	1	558,10	0,00	558,10	0,00	0,00

Epf	Capitolo	Descrizione Capitolo	Titolo	Residuo Iniziale	Importo economie con atto	Tot Mandati al 31/12/2021	Importo economie da riaccertamento	Residuo da mantenere
2020	00175_S	SPESE PER L'INFORMAZIONE E LA COMUNICAZIONE. L.R. 11.1.2000 N. 3 - EVENTI PUBBLICITA'	1	18.239,00	0,00	18.239,00	0,00	0,00
2020	00299_S	SPESE PER L'ATTIVITA' DI VIGILANZA SVOLTA DA DIPENDENTI REGIONALI PER GLI INTERVENTI URGENTI NECESSARI A FRONTEGGIARE L'EMERGENZA IDRICA. FONDI DEL MINISTERO DELLE POLITICHE AGRICOLE E FORESTALI (RIF. CAP. 2333_E) - RETRIBUZIONI IN DENARO	1	5.900,37	0,00	0,00	0,00	5.900,37
2020	00301_S	SPESE PER OMNICOMPRESIVITA' AD INTEGRAZIONE DELLA QUOTA PREMIALE ANNUALE DEL PERSONALE DELLA GIUNTA REGIONALE. - - RETRIBUZIONI IN DENARO	1	188,29	0,00	0,00	0,00	188,29
2020	00311_S	SPESE PER I SERVIZI DI VIGILANZA DEI BENI DI PROPRIETA' REGIONALE (SPESA OBBLIGATORIA) - SERVIZI AUSILIARI PER IL FUNZIONAMENTO DELL'ENTE	1	4.167,82	0,00	3.127,30	1.040,52	0,00
2020	00320_S	SPESA PER LA FORMAZIONE; L'AGGIORNAMENTO LA QUALIFICAZIONE E LA SPECIALIZZAZIONE PROFESSIONALE DEL PERSONALE DELLA GIUNTA REGIONALE E PER LA PARTECIPAZIONE A CORSI E CONVEGNI INDETTI ANCHE DA ALTRI ENTI-LR 26/2/81 N.10- SPESE OBBLIGATORIE-	1	23.722,56	0,00	23.722,56	0,00	0,00
2020	00351_S	SPESE PER LA TELEFONIA. SPESE OBBLIGATORIE. - UTENZE E CANONI	1	382.098,58	0,00	149.616,53	232.482,05	0,00
2020	00380_S	FITTO LOCALI - SPESE OBBLIGATORIE	1	295.099,38	0,00	252.458,28	9.284,21	33.356,89

Epf	Capitolo	Descrizione Capitolo	Titolo	Residuo Iniziale	Importo economie con atto	Tot Mandati al 31/12/2021	Importo economie da riaccertamento	Residuo da mantenere
2020	00400 _S	MANUTENZIONE, RIPARAZIONE ED ADEGUAMENTO IMMOBILI, IMPIANTI ED INFRASTRUTTURE (SPESE OBBLIGATORIE)	1	98.953,36	0,00	96.410,49	125,24	2.417,63
2020	00420 _S	ACQUISTO, MANUTENZIONE E RIPARAZIONE DI MOBILI ED ARREDI, DI MACCHINE ED ATTREZZATURE VARIE PER GLI UFFICI (SPESE OBBLIGATORIE) - ALTRI BENI DI CONSUMO	1	825,03	0,00	825,03	0,00	0,00
2020	00440 _S	SPESE PER ILLUMINAZIONE RISCALDAMENTO ACQUA PULIZIA LOCALI E SPESE CONDOMINIALI (SPESE OBBLIGATO-RIE)	1	210.212,56	0,00	164.186,45	0,00	46.026,11
2020	00460 _S	SPESE D'UFFICIO, ACQUISTO ALTRI BENI DI CONSUMO- SPESE OBBLIGATORIE	1	33.406,58	0,00	16.878,44	16.528,14	0,00
2020	00461 _S	SPESE PER LA COPERTURA ASSICURATIVA DI PERSONE E MEZZI REGIONALI. SPESA OBBLIGATORIA.	1	5.399,17	0,00	3.607,84	0,00	1.791,33
2020	00480 _S	ACQUISTO LIBRI GIORNALI RIVISTE ED ALTRE PUBBLICAZIONI INSERZIONI REDAZIONALI - GIORNALI RIVISTE PUBBLICAZIONI - SPESE OBBLIGATORIE	1	2.343,77	0,00	2.343,77	0,00	0,00
2020	00497 _S	SPESE PER AVVALIMENTO DEGLI UFFICI DELLA PROVINCIA DI PERUGIA PER PROCEDIMENTI SANZIONATORI NELLE MATERIE DI CUI ALL'ALL. A, PARAGR. 1), L.R. N. 10/2015 ART. 5 CONVENZIONE- TRASF. CORRENTI A AMM. LOCALI - (RIF. CAP. 00449 _E)	1	19.904,13	0,00	19.904,13	0,00	0,00

Epf	Capitolo	Descrizione Capitolo	Titolo	Residuo Iniziale	Importo economie con atto	Tot Mandati al 31/12/2021	Importo economie da riaccertamento	Residuo da mantenere
2020	00499_S	UTILIZZO FONDO DELLA PCM DERIVANTI DALLA CONTABILITA' SPECIALE N. 6020 PER SPESE DI CARBURANTE VEICOLO DI PROTEZIONE CIVILE - ALTRI BENI DI CONSUMO - (RIF. CAP. 02470_E)	1	2.761,57	0,00	1.541,57	0,00	1.220,00
2020	00500_S	ACQUISTO, MANUTENZIONE, NOLEGGIO ED ESERCIZIO AUTO VETTURE (SPESE OBBLIGATORIE)- UTILIZZO BENI DI TERZI	1	11.815,52	0,00	11.116,82	0,41	698,29
2020	00502_S	ACQUISTO, MANUTENZIONE, NOLEGGIO ED ESERCIZIO VEICOLI TECNICI E PROTEZIONE CIVILE(SPESE OBBLIGATORIE) - UTILIZZO BENI DI TERZI	1	9.859,76	0,00	8.052,71	0,01	1.807,04
2020	00540_S	SPESE PER TRASPORTI E FACCHINAGGI (SPESE OBBLIGATORIE)	1	3.639,71	0,00	3.549,55	0,00	90,16
2020	00541_S	SPESE PER UFFICIO SPECIALE RICOSTRUZIONE UMBRIA SE DE DI NORCIA - FONDI DELLA PCM CONT. SPECIALE 6040 - UTENZE E CANONI - (RIF. CAP. 00801_E)	1	851,70	0,00	760,94	0,00	90,76
2020	00542_S	SPESE PER UFFICIO SPECIALE RICOSTRUZIONE UMBRIA SE DE DI FOLIGNO - FONDI DELLA PCM CONT. SPECIALE 6040- UTENZE E CANONI - (RIF. CAP. 00802_E)	1	2.136,43	0,00	1.026,55	0,00	1.109,88
2020	00574_S	SPESE PER IL CONTRATTO CN/SIRI CON UMBRIA DIGITALE SCARL - SERVIZI INFORMATICI E DI TELECOMUNICAZIONI.	1	28.126,44	0,00	23.913,48	4.212,96	0,00

Epf	Capitolo	Descrizione Capitolo	Titolo	Residuo Iniziale	Importo economie con atto	Tot Mandati al 31/12/2021	Importo economie da riaccertamento	Residuo da mantenere
2020	00575_S	SPESE PER IL CONTRATTO SIER CON UMBRIA DIGITALE SCARL - SERVIZI INFORMATICI E DI TELECOMUNICAZIONI	1	219.899,90	0,00	204.845,37	15.054,53	0,00
2020	00576_S	SPESE PER IL CONTRATTO DCRU/RERU CON UMBRIA DIGITALE SCARL - SERVIZI INFORMATICI E DI TELECOMUNICAZIONI.	1	34.724,02	0,00	34.724,02	0,00	0,00
2020	00600_S	SPESE PER LA STAMPA E PRODUZIONE (ANCHE A MEZZO VIDEO ED ON LINE) DI PUBBLICAZIONI, STUDI, RICERCHE, OPUSCOLI ED INIZIATIVE VARIE E PER LE ATTIVITA' PROMOZIONALI A CARICO DELLA REGIONE UMBRIA. (SPESE OBBLIGATORIE).	1	107.300,00	0,00	107.298,02	1,98	0,00
2020	00620_S	SPESE LEGALI E PERITALI - SPESE OBBLIGATORIE	1	7.984,28	0,00	7.984,28	0,00	0,00
2020	00625_S	SPESE PER LITI PASSIVE, RINUNZIE E TRANSAZIONI (SPESE OBBLIGATORIE)	1	568,80	0,00	366,00	202,80	0,00
2020	00660_S	SPESE PER SERVIZI RESI AL TESORIERE (SPESE OBBLIGATORIE)	1	39.835,99	0,00	5.860,00	33.975,99	0,00
2020	00663_S	SPESE PER GESTIONE CENTRO STAMPA (SPESE OBBLIGATORIE) - UTILIZZO BENI DI TERZI	1	31.707,56	0,00	31.683,40	0,00	24,16

Epf	Capitolo	Descrizione Capitolo	Titolo	Residuo Iniziale	Importo economie con atto	Tot Mandati al 31/12/2021	Importo economie da riaccertamento	Residuo da mantenere
2020	00664_S	AGGI DI RISCOSSIONE E SPESE SU RUOLI PER SANZIONI AMMINISTRATIVE	1	4.703,67	0,00	0,00	0,00	4.703,67
2020	00680_S	SPESE PER LA GESTIONE DEI TRIBUTI REGIONALI (SPESE OBBLIGATORIE)	1	508.599,02	0,00	500.822,49	7.776,53	0,00
2020	00682_S	AGGI DI RISCOSSIONE E SPESE PER PROCEDURE ESECUTIV E PER L'ACCERTAMENTO DELLE ENTRATE	1	145.522,81	0,00	77.192,34	18.136,55	50.193,92
2020	00696_S	SPESE PER LA SOCIETA' CONSORTILE UMBRIA DIGITALE - L.R. 29/04/2014, N. 9, ART. 11	1	90.213,70	0,00	90.213,70	0,00	0,00
2020	00698_S	SPESE PER LA COMMUNITY NETWORK EX ART. 10 L.R.8/2011. - SERVIZI INFORMATICI E DI TELECOMUNICAZ.	1	73.955,18	0,00	55.526,92	18.428,26	0,00
2020	00700_S	SPESE PER IMPLEMENTAZIONE, SVILUPPO E GESTIONE DISISTEMI E PROCEDURE INFORMATICHE - SERVIZI INFORMATICI E DI TELECOMUNICAZIONE	1	267.491,93	0,00	263.138,57	4.338,41	14,95
2020	00723_S	CONCORSO DELLA REGIONE ALLE SPESE DI FUNZIONAMENTO DELLA SCUOLA REGIONALE PER LA FORMAZIONE, AGGIORNAMENTO PROFESSIONALE E PERFEZIONAMENTO DEL PERSONALE DI POLIZIA LOCALE. L.R. 25/01/2005, N. 1.00	1	11.500,00	0,00	11.500,00	0,00	0,00

Epf	Capitolo	Descrizione Capitolo	Titolo	Residuo Iniziale	Importo economie con atto	Tot Mandati al 31/12/2021	Importo economie da riaccertamento	Residuo da mantenere
2020	00724_S	SPESA PER LE CONVENZIONI E IL FUNZIONAMENTO DELLA SCUOLA DI FORMAZIONE E PERFEZIONAMENTO DEL PERSONALE DI POLIZIA LOCALE. L.R. 25/01/2005, N. 1.00	1	5.000,00	0,00	5.000,00	0,00	0,00
2020	00730/1060_S	SPESA PER L'ISTITUZIONE E IL FUNZIONAMENTO DEL SISTEMA INFORMATIVO REGIONALE E PER LA PROGRAMMAZIONE. L.R. 24.3.80 N.21.- AUTOMAZIONE DATI IN AGRICOLTURA -	1	3.647,80	0,00	0,00	0,00	3.647,80
2020	00732_S	UTILIZZO FONDO DELLA PCM DERIVANTI DALLA CONTABILI TA' SPECIALE N.6040 PER SPESE DI NOLEGGIO VEICOLI DI PROTEZIONE CIVILE - (RIF. CAP. 02998_E)	1	2.441,74	0,00	2.372,12	69,62	0,00
2020	00734_S	RISORSE PREMIALI DEL PO 2014-2020 RAFFORZAMENTO DEL SISTEMA CPT (DELIBERA CIPE 48/2017) - (RIF. CAP. 02712_E) - SERVIZI AMMINISTRATIVI	1	45.400,00	0,00	45.400,00	0,00	0,00
2020	00745_S	CONTRIBUTO A FAVORE DELL'ACCADEMIA DI BELLE ARTI PIETRO VANNUCCI DI PERUGIA. L.R. 16/10/2006 N. 12	1	100.000,00	0,00	100.000,00	0,00	0,00
2020	00808_S	TRASFERIMENTO AGLI ENTI DI AREA VASTA DI CUI ALLA LEGGE N. 56/2014 IN MATERIA DI SANZIONI AMMINISTRATIVE EX L.R. 10/2015 (RIF. CAPP. 00503_E A0503_E B0503_E)	1	133,70	0,00	133,70	0,00	0,00
2020	00815_S	SPESA PER ATTIVITA' DI FILM COMMISSION DELL'UMBRIA (L.R. 10/07/2017, N. 8, ART. 8) - ORGANIZZAZIONE EVENTI, PUBBLICITA' E SERVIZI PER TRASFERTA	1	96.380,00	0,00	96.380,00	0,00	0,00

Epf	Capitolo	Descrizione Capitolo	Titolo	Residuo Iniziale	Importo economie con atto	Tot Mandati al 31/12/2021	Importo economie da riaccertamento	Residuo da mantenere
2020	00845_S	ONERI PER QUOTE ASSOCIATIVE AD ENTI ED ASSOCIAZIONI. L.R. 19.7.79, N.34 - ART.8 L.R. 7.4.82 N.17.	1	8.059,00	0,00	8.059,00	0,00	0,00
2020	00925/6050_S	CONTRIBUTI REGIONALI PER L'ATTUAZIONE DEL DIRITTO ALLO STUDIO. L.R.16/12/2002 N.28- SOSTEGNO AD ATTIVITA' DI SPERIMENTAZIONE E INNOVAZIONE - TRASFER. CORRENTI AMM.NI LOCALI	1	30.000,00	0,00	30.000,00	0,00	0,00
2020	00925_S	UTILIZZO RISORSE DA DESTINARE ALLA REALIZZAZIONE DI PERCORSI FORMATIVI DEGLI ISTITUTI TECNICI SUPE RIORI (ITS) - (RIF. CAP. 00944_E)	1	218.505,72	0,00	218.505,72	0,00	0,00
2020	00944_S	CONTRIBUTI AI COMUNI PER I SERVIZI SOCIO-EDUCATIVI PER LA PRIMA INFANZIA DI CUI ALL'ART.21, COMMA 1, LETT. a) DELLA L.R. 22/12/2005, N. 30.	1	4.743,56	0,00	4.743,56	0,00	0,00
2020	00983_S	SPESA PER SISTEMA MUSEALE REG. E PER LA SALVAGUARDIA E VALORIZZAZ. DEI BENI CULTUR. CONNESSI: FINALITA' ART. 12, COMMA 1, L.R. 22.12.03 N.24 E SS.MM. E II. - TRASFER. CORRENTI AMM.NI LOCALI	1	659.384,00	0,00	648.916,33	10.467,67	0,00
2020	00986_S	SPESA PER LA REALIZZAZIONE DI PROGETTI DI EDITORIA E DI EDIZIONI DEI CATALOGHI ED INVENTARI PRODOTTI DIRETTAMENTE DALLA REGIONE - L.R. 3.5.90 N.37- ORGANIZZ. EVENTI	1	117.704,38	0,00	117.095,60	608,78	0,00
2020	00990_S	FINANZIAMENTO INTERVENTI L.R. 06/08/2004N. 17. - TRASFERIM. CORRENTI AMM.NI LOCALI	1	13.300,00	0,00	13.300,00	0,00	0,00

Epf	Capitolo	Descrizione Capitolo	Titolo	Residuo Iniziale	Importo economie con atto	Tot Mandati al 31/12/2021	Importo economie da riaccertamento	Residuo da mantenere
2020	01000_S	SPESA PER LA PROMOZIONE DELLA CULTURA MUSICALE BANDISTICA E CORALE. L.R. 05/07/2004, N.9. - TRASFERIM. CORRENTI AMM.NI LOCALI	1	537,83	0,00	537,83	0,00	0,00
2020	01001_S	CONTRIB. COSTI, FUNZIONI, INCREMENTI QUALIFIC. ISTIT. E SERVIRENTI BIBLIOT., ARCHIVI STOR., CENTRI DI DOCUM., MEDIAT. DI EE.LL. E DI INT. LOC., NONCHE' PROGETT., ISTIT. FUNZ. E SVIL. DEL SIST. BIBL. DOCUM. REG.LE - ART.20 C.3 LETT. B) C) E D) L.R. 3.5.90 N.37 - TRASF. CORR. AMM.NI LOCALI	1	52.467,00	0,00	51.589,74	877,26	0,00
2020	01003_S	CONTRIBUTI PER L'ATTUAZIONE DEI PROGRAMMI DI INFORMAZIONE BIBLIOGRAFICA, ARCHIVISTICA E DOCUMENTARIA - ART.20-3 COMMA - LETT.F) L.R.3.5.90 N.37 - TRASFERIM. CORRENTI AMM.NI LOCALI	1	24.121,00	0,00	24.121,00	0,00	0,00
2020	01038_S	CONTRIBUTI AD ENTI PUBBLICI PER MANIFESTAZIONI SPORTIVE E PROGETTI DI PROMOZIONE DI CUI ALL'ART.24 DELLA L.R. 23/09/2009, N. 19.	1	2.000,00	0,00	2.000,00	0,00	0,00
2020	01039_S	CONTRIBUTI AD ENTI DI PROMOZIONE SPORTIVA, FEDERAZIONI, SOCIETA' E LE ASSOCIAZIONI SPORTIVE, I CIRCOLI AZIENDALI E OGNI ALTRO SOGGETTO SENZA SCOPO DI LUCRO PER MANIFESTAZIONI SPORTIVE E PROGETTI DI PROMOZIONE DI CUI ALL'ART. 24 DELLA L.R.23/09/2009, N. 19.	1	27.300,00	0,00	11.400,00	15.900,00	0,00
2020	01047_S	INTERVENTI DI SOSTEGNO A FAVORE DELLE SOCIETA' E ASSOCIAZIONI SPORTIVE DILETTANTISTICHE PER GLI INTERVENTI DI CUI ALL'ART. 7 DELLA L.R. N.4/2020 - TRASFERIMENTI CORRENTI A ISTITUZIONI SOCIALI PRIVATE	1	6.826,94	0,00	6.826,94	0,00	0,00
2020	01491_S	UTILIZZO FONDO PER IL SOSTEGNO ALL'ACCESSO DELLE ABITAZIONI IN LOCAZIONE, L. 9/12/98 N. 431, ART.11 - FONDI MIN. INFR. TRASPORTI - (RIF. CAP. 01821_E)	1	975.968,85	0,00	975.968,85	0,00	0,00

Epf	Capitolo	Descrizione Capitolo	Titolo	Residuo Iniziale	Importo economie con atto	Tot Mandati al 31/12/2021	Importo economie da riaccertamento	Residuo da mantenere
2020	01493_S	UTILIZZO FONDO PER IL SOSTEGNO ALL'ACCESSO ALLE ABITAZIONI IN LOCAZIONE DEGLI INQUILINI MOROSI, INCOLPEVOLI, L. 28/10/2013, N. 124 - FONDI DEL MIN. INFR. TRASP. - (RIF. CAP. 01822_E)	1	641.711,78	0,00	641.711,78	0,00	0,00
2020	02038_S	ART.20.C.2- CORSI DI FORMAZIONE SPECIFICA IN MEDI CINA GENERALE - TRASFERIMENTI CORRENTI/AMM. LOCALI	1	110.000,00	0,00	110.000,00	0,00	0,00
2020	02108_S	ART.20.C.2- TRASFERIMENTO QUOTA PREMIALE, ART. 2, COMMA 67 BIS L. 191/2009, COME MODIFICATO DA ART. 9, COMMA 2 DEL D.LGS. 06/09/2011 N. 149 - TRASF. CORR. A AMM. LOCALI - (RIF. CAP. 2177_E)	1	1.222.488,00	0,00	0,00	0,00	1.222.488,00
2020	02111_S	ART.20.C.2- CONVENZIONE TRIENNALE TRA LA REGIONE UMBRIA E ISTITUTO POLIGRAFICO E ZECCA DELLO STATO PER LA FORNITURA DEI RICETTARI MEDICI	1	65.000,00	0,00	50.459,20	0,00	14.540,80
2020	02145_S	ART.20.C.3- SPESA PER AVVIAMENTO INFORMATIVO SANITARIO INTEGRATO - BENI IMMATERIALI	2	669.707,00	0,00	191.724,10	0,00	477.982,90
2020	02155_S	SPESA PER INTERVENTI RELATIVI ALLA FARMACOVIGILANZA, LEGGE 449 DEL 23/12/1997, ART. 36, COMMA 14 - (RIF. CAP. 2001_E 02213_E) - IRAP	1	385,84	0,00	368,27	0,00	17,57
2020	02164_S	ART.20.C.2- PREVENZIONE, SORVEGLIANZA E CONTROLLO DELLE MALATTIE INFETTIVE E DIFFUSE IN CAMPO UMANO. -TRASFER. CORRENTI/AMM.INI LOCALI	1	90.000,00	0,00	0,00	0,00	90.000,00

Epf	Capitolo	Descrizione Capitolo	Titolo	Residuo Iniziale	Importo economie con atto	Tot Mandati al 31/12/2021	Importo economie da riaccertamento	Residuo da mantenere
2020	02165_S	ART.20.C.2- QUOTA F.SAN.INTERREG. DI PARTE CORRENTE PER INIZIATIVE REGIONALI DI EDUCAZIONE SANITARIA E DI AGGIORNAMENTO DEGLI OPERATORI SANITARI - TRASF. CORR. AMM. LOCALI	1	1.600.000,00	0,00	277.430,50	0,00	1.322.569,50
2020	02187_S	ART.20.C.2- ONERI PER PROCEDURE DI VALUTAZ. E ACCREDITAMENTO STRUTTURE SANITARIE - ALTRI SERVIZI	1	35.000,00	0,00	0,00	0,00	35.000,00
2020	02227_S	ART.20.C.2- QUOTA DEL F.S.N. DI PARTE CORRENTE PER ATTIVITA' DI PROMOZIONE DELLA SALUTE AI SENSI DELLA L.R.18/2012 - TRASFER. CORRENTI AMM.INI LOCALI	1	30.000,00	0,00	0,00	0,00	30.000,00
2020	02253_S	ART.20.C.2- FSN 2003: FINANZ. ONERI PERSONALE ISTITUTI PENITENZIARI PER PREVENZIONE E ASSISTENZA A DETENUTI E INTERNATI TOSSICODIPENDENTI EX ART. 2. C.1, DM 10/4/2002. (RIF. E/UPB 2.01.004 - CAP. 2001 - CAP. 2172).	1	111.000,00	0,00	111.000,00	0,00	0,00
2020	02260_S	ART.20.C.2- QUOTA F.SAN.NAZ. PER BORSE DEI CORSI DI FORMAZIONE SPECIFICA IN MEDICINA GENERALE (D.LGS 08/08/91,N. 256)-(RIF. CAP. 2001_E_2169_E) - TRASF. CORR. AMM. LOCALI	1	1.136.129,65	0,00	890.525,33	0,00	245.604,32
2020	02264/5010_S	ART.20.C.2- QUOTA F.SAN.NAZ. DA TRASFERIRE ALLE ASL PER SPESE CORRENTI (ART.52 L.23/12/78 N.833) - FUNZIONAMENTO ASL - TRASF. CORR. AMM. LOCALI	1	9.482.647,08	0,00	1.172.116,63	0,00	8.310.530,45
2020	02265_S	ART.20.C.2- INTEGRAZ. FONDO A DISPOSIZIONE AZ.SANIT.REG. PER SPESA SANIT. MEDIANTE UTILIZZO RISORSE ART. 1, C.796, LETT. g) L. 27/12/2006 N.296 E ART. 11, C.6 L. 30/7/2010 N.122 (RIF. E/UPB 3.02.002 - CAP. 2433) - TRASF. CORR. AMM. LOC.	1	4.166.375,89	0,00	3.898.245,13	101.754,87	166.375,89

Epf	Capitolo	Descrizione Capitolo	Titolo	Residuo Iniziale	Importo economie con atto	Tot Mandati al 31/12/2021	Importo economie da riaccertamento	Residuo da mantenere
2020	02268_S	ART.20.C.2- QUOTA DEL FONDO SANITARIO REGIONALE PER MOBILITA' INTERNAZIONALE. (RIF.E/UPB 2.01.004 - CAP. 1546)	1	2.084.896,00	0,00	0,00	0,00	2.084.896,00
2020	02271_S	ART.20.C.2- FONDO AUTORIZZAZIONE REGIONALE PER IL RISARCIMENTO DANNI DA RESPONSABILITA' SANITARIA DI AMBITO SOVRAZIENDIALE.	1	3.500.000,00	0,00	0,00	0,00	3.500.000,00
2020	02272_S	SPESA SANITARIA AGGIUNTIVA PER IL FINANZIAMENTO CON RISORSE REGIONALI, DI LIVELLI DI ASSISTENZA SANITARIA SUPERIORI AI L.E.A.(Art. 6 L.R. 25/09/2013, n. 18)	1	1.000.000,00	0,00	1.000.000,00	0,00	0,00
2020	02294_S	ART.20.C.2-RIPIANO SFONDAMENTO TETTO SPESA FARMACEUTICA OSPEDALIERA - ART. 15, COMMA 4, D.L.95/2012 CONVERTITO NELLA LEGGE 135/2012. TRASF. CORR. AMM. LOCALI (RIF. CAP. 00936_E)	1	31.599.275,61	0,00	13.811.328,21	11.011.339,73	6.776.607,67
2020	02305_S	ART.20, C.2 - QUOTA DEL FONDO SANITARIO REGIONALE DI PARTE CORRENTE PER ORGANIZZAZIONE MANIFESTAZIONI E CONVEGNI - RAPPR. ORG. EVENTI, PUBBLICITA'	1	10.000,00	0,00	0,00	0,00	10.000,00
2020	02306_S	ART. 20, C.2 - SPESE PER L'ATTIVITA' DI PROGRAMMAZIONE, INDIRIZZO E COORDINAMENTO DEL SERVIZIO SANITARIO REGIONALE - TRASF. CORR. A AMM. LOCALI.	1	438.700,00	0,00	63.400,00	0,00	375.300,00
2020	02310_S	ART.20.C.2- SANITA' VETERINARIA E SICUREZZA ALIMENTARE- TRASFER. CORRENTI AMM.NI LOCALI	1	266.848,12	0,00	140.000,00	0,00	126.848,12

Epf	Capitolo	Descrizione Capitolo	Titolo	Residuo Iniziale	Importo economie con atto	Tot Mandati al 31/12/2021	Importo economie da riaccertamento	Residuo da mantenere
2020	02314_S	ART.20.C.2- REGISTRI REGIONALI DEGLI OPERATORI CHE HANNO ACQUISITO QUALIFICHE IN AMBITO SANITARIO A SEGUITO DI CORSI DI FORMAZIONE AUTORIZZATI DALLA REGIONE UMBRIA	2	20.045,33	0,00	0,00	0,00	20.045,33
2020	02328/8025_S	SPESE PROGETTO 'INTERREG EUROPE 2014-2020. URBAN LINKS 2 LANDSCAPE - PGI04846 UL2L - ALTRI SERVIZI - QUOTA FINANZIAMENTO STATO - FONDO DI ROTAZIONE EX L. 183/87 - (RIF. CAP. 02542_E)	1	2.355,79	0,00	2.355,79	0,00	0,00
2020	02328/8038_S	SPESE PROGETTO 'INTERREG EUROPE 2014-2020. URBAN LINKS 2 LANDSCAPE - PGI04846 UL2L - ALTRI SERVIZI - QUOTA FINANZIAMENTO FONDI COMUNITARI FESR - (RIF. CAP. 02543_E)	1	13.349,51	0,00	13.349,51	0,01	0,00
2020	02341_S	SPESE PER LE ATTIVITA' DELLA CONSIGLIERA REGIONALE DI PARTITA' DI CUI ALL'ART.17,COMMA2,DEL D.LGS.11/ 4/2006, N.198 - Art. 3. L.R. 28/12/2016 N.16 - ORGANI E INCARICHI ISTITUZ. DELL'AMM.NE	1	3.600,00	0,00	1.800,00	1.800,00	0,00
2020	02345_S	ART.20. C.2 - DISPOSIZIONI URGENTI IN MATERIA DI LISTE DI ATTESA, RISORSE DI CUI ALL'ART. 29 DEL D.L. 14 AGOSTO 2020. N.104 - TRASFERIMENTO ALLE AZIENDE SANITARIE - (RIF. CAP. 01631_E)	1	7.125.588,90	0,00	0,00	0,00	7.125.588,90
2020	02461_S	ART.20.C.2- QUOTA F.SAN.REG. DESTINATA AL FINANZIAMENTO DELLE ATTIVITA' DELL'ISTITUTO ZOOPROFILATTICO SPERIMENTALE.	1	375.000,00	0,00	0,00	0,00	375.000,00
2020	02471_S	ART.20.C.2- FINANZIAMENTO DEGLI ONERI RELATIVI AL SUPERAMENTO OSPEDALI PSICHIATRICI GIUDIZIARI AI SENSI DELLA L. 9/2012 - FONDO SAN. NAZIONALE - (RIF. CAP. 1573_E)	1	812.207,00	0,00	812.207,00	0,00	0,00

Epf	Capitolo	Descrizione Capitolo	Titolo	Residuo Iniziale	Importo economie con atto	Tot Mandati al 31/12/2021	Importo economie da riaccertamento	Residuo da mantenere
2020	02528_S	INTERVENTI DI CUI ALLA L.R. 25 NOVEMBRE 2016, N. 14 'NORME PER LE POLITICHE DI GENERE E PER UNA NUOVA CIVILTÀ DELLE RELAZIONI TRA DONNE E UOMINI' ART. 51, COMMA 1. TRASFERIMENTI CORRENTI AD AMMINISTRAZIONI LOCALI	1	105.982,42	0,00	105.982,42	0,00	0,00
2020	02546_S	INTERVENTI DI PREVENZIONE E CONTRASTO DEL FENOMENO DEL BULLISMO E CYBERBULLISMO DI CUI ALLA L.R. 4/2018 -TRASF. CORRENTI AMM.NI LOCALI	1	24.000,00	0,00	24.000,00	0,00	0,00
2020	02558_S	SPESE PER FUNZIONAMENTO E ATTIVITÀ DEL GARANTE REGIONALE PER L'INFANZIA E L'ADOLESCENZA (ART.363 E 365 L. R. II/2015) - ORGANI E INCARICHI ISTITUZIONALI	1	4.372,28	0,00	4.372,28	0,00	0,00
2020	02559_S	INTERVENTI IN MATERIA DI POLITICHE DELLA FAMIGLIA - LEGGE 27/12/2006, N. 296, ART. C1, COMMI.1250 E1251.(RIF. E/UBP 2.01.004 - CAP. 1808) - TRASFER. CORRENTI AMM.NI LOCALI	1	196.800,00	0,00	196.800,00	0,00	0,00
2020	02561_S	FONDO REGIONALE DI EMERGENZA PER LE FAMIGLIE DELLE VITTIME DI INCIDENTI MORTALI DEL LAVORO (ART.313, C.1 L.R. II/2015) RISORSE PROPRIE	1	5.150,00	0,00	5.150,00	0,00	0,00
2020	02578_S	FONDO REGIONALE PER LA NON AUTOSUFFICIENZA DA DESTINARE AI COMUNI CAPOFILA DI ZONE SOCIALI. FINANZIAMENTO CON FONDI REGIONALI (ART.323 L.R.11/2015) - TRASF. CORRENTI AMM.NI LOCALI	1	1.000.000,00	0,00	1.000.000,00	0,00	0,00
2020	02599_S	PROGETTO SPERIMENTALE IN MATERIA DI VITA INDIPEN TE ED INCLUSIONE DELLE PERSONE CON DISABILITÀ, DI CUI AL D.M. 669/2018 -TRASF. CORR. AD AMM. LOCALI - (RIF. CAP. 01611_E)	1	120.000,00	0,00	120.000,00	0,00	0,00

Epf	Capitolo	Descrizione Capitolo	Titolo	Residuo Iniziale	Importo economie con atto	Tot Mandati al 31/12/2021	Importo economie da riaccertamento	Residuo da mantenere
2020	02603_S	INTERVENTI A FAVORE DELLE FAMIGLIE NUMEROSE ART. 300 BIS, L.R. 11/2015 -	1	180.000,00	0,00	180.000,00	0,00	0,00
2020	02604_S	ART.20.C.2 - FONDI DI PARTE CORRENTE DESTINATI AGLI INTERVENTI PER EMERGENZA COVID19 - DI CUI ALLA L. 27/2020 DA TRASFERIRE ALLE AZIENDE SANITARIE - (RIF. CAP. 01626_E)	1	7.873.305,78	0,00	0,00	0,00	7.873.305,78
2020	02605_S	ART.20.C.2. FONDI DI PARTE CORRENTE DESTINATI AGLI INTERVENTI PER EMERGENZA COVID19 DI CUI ALLA L. 77/2020 DA TRASFERIRE ALLE AZIENDE SANITARIE - (RIF. CAP. 01626_E)	1	13.552.355,32	0,00	0,00	0,00	13.552.355,32
2020	02606_S	ART.20.C.2- DELIBERA CIPE 14/05/2020, RISORSE VINCOLATE DESTINATE ALLA SPERIMENTAZIONE PER LA REMUNERAZIONE DEI NUOVI SERVIZI EROGATI DALLA FARMACIE CON ONERI A CARICO DELS.S.N. DI CUI ALL' ART. 1 DEL D.LGS. 153/2009 - TRASF. CORR. A AMM. LOCALI - (RIF. CAP. 01628_E)	1	720.293,00	0,00	0,00	0,00	720.293,00
2020	02607_S	ART.20.C.2- SOMME DA UTILIZZARE AI FINI DELL'ESENZIONE DELLE PERCENTUALI DI SCONTO PER LE FARMACIE CON FATTURATO INFERIORE A 150.000 EURO (INTESA DEL 24 SETTEMBRE 2020) - TRASF. CORR. A AMMI. LOCALI - (RIF. CAP. 01629_E)	1	78.909,32	0,00	78.909,32	0,00	0,00
2020	02624_S	FONDO REGIONALE DELLA NON AUTOSUFFICIENZA - FINANZIAMENTO CON FONDI STATALI-(ART.1.C. 272.L. 228/2012 E ART. 323 L.R. 11/2015) -VITA INDIPENDENTE - (RIF. CAP. 01554_E)	1	160.000,00	0,00	160.000,00	0,00	0,00
2020	02711_S	ONERI PER TRATTAMENTO ECONOMICO E MISSIONE DEL GARANTE PER LE PERSONE SOTTOPOSTE A MISURE RESTRITTIVE O LIMITATIVE DELLE LIBERTA' PERSONALI (ART. 365, C.1 E 3 L.R.11/2015) - ORGANI E INCARICHI ISTITUZ.	1	3.960,00	0,00	3.960,00	0,00	0,00

Epf	Capitolo	Descrizione Capitolo	Titolo	Residuo Iniziale	Importo economie con atto	Tot Mandati al 31/12/2021	Importo economie da riaccertamento	Residuo da mantenere
2020	02810/8020_S	POR FSE 2014-2020: Assistenza Tecnica - Spese correnti - Cofinanziamento regionale - Retribuzioni in denaro	1	960,66	0,00	0,00	0,00	960,66
2020	02810/8025_S	POR FSE 2014-2020: Assistenza Tecnica - Spese correnti - Finanziamento Stato - Fondo di rotazione ex legge 183/87 - Retribuzioni in denaro. (RIF. CAP. 01218_E)	1	2.240,91	0,00	0,00	0,00	2.240,91
2020	02810/8045_S	POR FSE 2014-2020: Assistenza Tecnica - Spese correnti - FINANZIAMENTO CON FONDI COMUNITARI FSE - Retribuzioni in denaro. (RIF. CAP. 01219_E)	1	3.201,59	0,00	0,00	0,00	3.201,59
2020	02811/8020_S	POR FSE 2014-2020: ASSE INCLUSIONE SOCIALE E LOTTA ALLA POVERTA'-PRIORITA' 9.1 INCLUSIONE ATTIVA- COFINANZIAMENTO REGIONALE -TRASF. CORRENTI AMM.NI LOCALI	1	1.412,54	0,00	1.412,54	0,00	0,00
2020	02811/8025_S	POR FSE 2014-2020: ASSE INCLUSIONE SOCIALE E LOTTA ALLA POVERTA' - PRIORITA' 9.1 INCLUSIONE ATTIVA - Finanziamento Stato - Fondo di rotazione ex legge 183/87 - TRASF. CORRENTI AMM.NI LOCALI. (RIF. CAP. 01218_E)	1	3.295,93	0,00	3.295,93	0,00	0,00
2020	02811/8045_S	POR FSE 2014-2020: ASSE INCLUSIONE SOCIALE E LOTTA ALLA POVERTA'-PRIORITA' 9.1 INCLUSIONE ATTIVA- FINANZIAMENTO CON FONDI COMUNITARI FSE-TRASF. CORRENTI AMM.NI LOCALI. (RIF. CAP. 01219_E)	1	17.287,61	0,00	4.708,47	0,00	12.579,14
2020	02812/8020_S	POR FSE 2014-2020: ASSE INCLUSIONE SOCIALE E LOTTA ALLA POVERTA' -PRIORITA' 9.4 MIGLIORAMENTO ACCESSO A SERVIZI DI INT.GEN.- COFINANZIAMENTO REGIONALE - TRASF. CORRENTI AMM.NI LOCALI	1	259.095,01	0,00	244.455,01	0,00	14.640,00

Epf	Capitolo	Descrizione Capitolo	Titolo	Residuo Iniziale	Importo economie con atto	Tot Mandati al 31/12/2021	Importo economie da riaccertamento	Residuo da mantenere
2020	02812/8025_S	POR FSE 2014-2020: ASSE INCLUSIONE SOCIALE E LOTTA ALLA POVERTA'-PRIORITA' 9.4 MIGLIORAMENTO SERVIZI DI INT.GEN. - Finanziamento Stato-Fondo di rotazione ex legge 183/87 -TRASF.CORRENTI AMM.NI LOCALI. (RIF. CAP. 01218_E)	1	619.801,35	0,00	585.481,21	0,00	34.320,14
2020	02812/8045_S	POR FSE 2014-2020: ASSE INCLUSIONE SOCIALE E LOTTA ALLA POVERTA'-PRIORITA' 9.4 MIGLIORAMENTO SERVIZI DI INT.GEN.- FINANZIAMENTO CON FONDI COMUNITARI FSE - TRASF.CORRENTI AMM.NI LOCALI - (RIF. CAP. 01219_E)	1	863.650,06	0,00	814.850,06	0,00	48.800,00
2020	02814/8020_S	POR FSE 2014-2020: ASSE ISTRUZIONE E FORMAZIONE-PRIORITA' 10.2 MIGLIORARE QUALITA' ED EFFICACIA ISTR.SUP.- COFINANZIAMENTO REGIONALE - TRASF. CORRENTI AMM.NI LOCALI	1	349.910,41	0,00	332.630,41	17.280,00	0,00
2020	02814/8025_S	POR FSE 2014-2020: ASSE ISTRUZIONE E FORMAZIONE-PRIORITA' 10.2 MIGLIORARE QUALITA' ED EFFICACIA ISTR.SUP.- Finanziamento Stato-Fondo di rotazione ex legge 183/87 -TRASF.CORRENTI AMM.NI LOCALI. (RIF. CAP. 01218_E)	1	816.457,64	0,00	776.137,64	40.320,00	0,00
2020	02814/8045_S	POR FSE 2014-2020: ASSE ISTRUZIONE E FORMAZIONE-PRIORITA' 10.2 MIGLIORARE QUALITA' ED EFFICACIA ISTR.SUP.- FINANZIAMENTO CON FONDI COMUNITARI FSE- TRASF.CORRENTI AMM.NI LOCALI. (RIF. CAP. 01219_E)	1	1.166.368,05	0,00	1.108.768,05	57.600,00	0,00
2020	02856_S	FONDI DI CUI AL DPR 194/2001 RELATIVI A RIMBORSI PER SPESE SOSTENUTE DAI DIPENDENTI PER LE ESERCITAZIONI DI PROTEZIONE CIVILE - (RIF. CAP. 2345_E) - TRASFER. CORRENTI A IMPRESE UTILIZZO FONDI DELLA PCM DERIVANTI DALLA CONTABILI TA' SPECIALE N. 6020 INTESTATA AL	1	823,13	0,00	823,13	0,00	0,00
2020	02866_S	PGR PER RIMBORSO SPESE DI TRASFERTA DIPENDENTI REGIONALI NELLA FASE DI EMERGENZA SISMA 2016 - ORGAN. EVENTI, P UBB. E SERV. PER TRASFERTA - (RIF. CAP. 02439_E)	1	3.448,95	0,00	358,38	0,00	3.090,57

Epf	Capitolo	Descrizione Capitolo	Titolo	Residuo Iniziale	Importo economie con atto	Tot Mandati al 31/12/2021	Importo economie da riaccertamento	Residuo da mantenere
2020	02867_S	UTILIZZO FONDI DELLA PCM DERIVANTI DALLA CONTABILI TA' SPECIALE N. 6020 INTESTATA AL PGR PER RIMBORSO SPESE RELATIVE AI DIPENDENTI REGIONALI IMPEGNATI NELLA FASE DI EMERGENZA SISMA 2016 - RETRIBUZIONI IN DENARO - (RIF. CAP. 02439_E)	1	0,01	0,00	0,00	0,00	0,01
2020	02874_S	CONTRIBUTI ALLE SPESE DI FUNZIONAMENTO DEI GRUPPI COMUNALI DI VOLONTARIATO DI PROTEZIONE CIVILE ISCRITTE ALL'ELENCO DI CUI ALL'ART. 28 DELLA L.R. 8/2013 - ART. 5 L.R. 18/2017 - TRASF. CORR. AMM. LOCALI	1	15.943,32	0,00	15.943,32	0,00	0,00
2020	02876_S	UTILIZZO FONDI DELLA PCM DERIVANTI DALLA CONTABILI TA' SPECIALE N.6040 INTESTATA AL PGR PER PERSONALE REGIONALE COMANDATO PRESSO U.S.R. UMBRIA - RETRIBUZIONI IN DENARO - (RIF. CAP. 00570_E)	1	148.283,43	0,00	6.736,38	0,00	141.547,05
2020	02879_S	CONTRIBUTI ALLE SPESE DI FUNZIONAMENTO DELLE ASSOCIAZIONI DI VOLONTARIATO DI PROTEZIONE CIVILE ISCRITTE ALL'ELENCO DI CUI ALL'ART. 28 DELLA L.R. 8/2013 - ART. 5 L.R. 18/2017 - TRSF. CORR. A ISTITUZIONI SOCIALI PRIVATE	1	79.782,01	0,00	79.782,01	0,00	0,00
2020	02886_S	CONTRIBUTI DELLA REGIONE AGLI ENTI DI TUTELA E ASSISTENZA DEGLI INVALIDI (ART.332. L.R. 11/2015)	1	100.000,00	0,00	83.000,00	0,00	17.000,00
2020	02899_S	QUOTA DEL FONDO SOCIALE REGIONALE PER IL FINANZIAMENTO DEGLI INTERVENTI DI CUI ALL'ART.266 L.R. 11/2015 - TRASFER. CORRENTI AMM.NI LOCALI	1	500.000,00	0,00	0,00	0,00	500.000,00
2020	02909_S	UTILIZZO FONDI DELLA PCM DERIVANTI DALLA CONTABILI BILTA' SPECIALE N. 6191. INTESTATA 'PR.R.UMBRIA- SS-ATT.O.630-639-20' PER PRESTAZIONI DI LAVORO STRAORDINARIO DIPENDENTI REGIONALI IMPEGNATI NELL' EMERGENZA COVID-19 - RETRIBUZIONI IN DENARO (RIF. CAP. 02467_E)	1	19.580,53	0,00	19.580,53	0,00	0,00

Epf	Capitolo	Descrizione Capitolo	Titolo	Residuo Iniziale	Importo economie con atto	Tot Mandati al 31/12/2021	Importo economie da riaccertamento	Residuo da mantenere
2020	02967 _S	FONDO NAZIONALE PER L'OCCUPAZIONE DA DESTINARE ALLA REALIZZAZIONE DI POLITICHE ATTIVE DELL'IMPIEGO E ALLA STABILIZZAZIONE OCCUPAZIONALE DEI LAVORATORI SOCIALMENTE UTILI DEL BACINO UMBRO - (RIF. CAP. 1937_E) - ALTRI SERVIZI	1	488,00	0,00	488,00	0,00	0,00
2020	02999 _S	FONDO NAZIONALE PER IL DIRITTO AL LAVORO DEI DISA-BILI, ART. 13 L. 12/03/1999 N. 68 (COSI' COME MODIFICATO DALLA L. 24/12/1997, N. 247)/(RIF. E/UPB 2.01.010 - CAP. 2989)	1	2.169,99	0,00	2.169,99	0,00	0,00
2020	03016 _S	SPESE PER SERVIZIO DI GESTIONE DI STRUMENTI FINANZIARI DEL POR FESR 2014-2020 - ALTRI SERVIZI - (RIF. CAP. 02823_E)	1	217.852,38	0,00	217.852,38	0,00	0,00
2020	03129 _S	SPESE PER IL FINANZIAMENTO DEGLI ONERI DERIVANTI DALL'APPLICAZIONE DEL CONTRATTO NAZIONALE COLLETTIVO DEGLI AUTOFERROTRANVIERI - ART.1, COMMA 3, LETT. A, L.4.8.1990 N.226-	1	6.161.074,15	0,00	6.161.074,15	0,00	0,00
2020	03146 _S	SPESE PER INTERVENTI DIRETTI ALLA EFFETTUAZIONE DI SERVIZI SU SEDE FISSA ESCLUSA LA RETE FERROVIARIA (ART. 32, LETT. B, L.R. 18.11.98 N.37)	1	100.000,00	0,00	100.000,00	0,00	0,00
2020	03560 _S	SPESE PER FIERE, MOSTRE, MERCATI, CONVEGNI E MANIFESTAZ. SIMILARI NEL SETTORE AGROALIMENT. NONCHE' PER GEST. MARCHI QUALITA' E PROMOZIONE (ART.40 L.R.12/2015) - TRASF. CORR. AMM.NI LOCALI	1	17.000,00	0,00	7.940,00	9.060,00	0,00
2020	03589 _S	SPESE CORRENTI IN VIA D'ANTICIPAZIONE PER GARANTIRE L'AVVIO DELLE MISURE DEL PIANO DI SVILUPPO RURALE 2007/2013 E 2014/2020 DI CUI AL REG. CE 1698/2005 E AL REG. UE 1305/2013 DA RIMBORSARE DA PARTE DELL'AGEA. (RIF. CAP.02753_E) - RETRIBUZIONI IN DENARO	1	207.632,74	0,00	0,00	0,00	207.632,74

Epf	Capitolo	Descrizione Capitolo	Titolo	Residuo Iniziale	Importo economie con atto	Tot Mandati al 31/12/2021	Importo economie da riaccertamento	Residuo da mantenere
2020	03682_5	FONDI DEL MIT DI CUI ALL'ART. 44, COMMA 1 D.L.104/2020 E ART. 1, COMMA 2 D.L.111 DEL 08/09/2020 PER SERVIZI AGGIUNTIVI DI T.P.L. REGIONALE - (RIF. CAP. 03011_E) - CONTRATTI DI SERVIZIO PUBBLICO	1	1.633.262,20	0,00	1.633.262,20	0,00	0,00
		SPESE PER CONTRIBUITA FAVORE CONSORZI BONIFICA E COMUNITA' MONTANE PER MANUTENZIONE ORDINARIA OPERE DI BONIFICA, NONCHE' LA PREDISPOSIZ. DEI PIANI DI CLASSIFICA. ART. 5 COMMA 1, LETT. c), h), i), j) E ART. 10, COMMI 1 E 2, LETT. e) DELLA L.R. 23/12/2004, N. 30.	1	4.000,00	0,00	4.000,00	0,00	0,00
2020	03768_5	SPESE PER FAR FRONTE AGLI ADEMPIMENTI DERIVANTI DALLE VARIE EMERGENZE FITOSANITARIE - (RIF. CAP. 00757_E)-GIORNALI RIVISTE PUBBLICAZIONI	1	366,00	0,00	366,00	0,00	0,00
2020	03882/8020_5	SPESE PER INTERVENTI NEI SETTORI AGRICOLI, AGROALIM ENTARE, AGROINDUSTRIALE E FORESTALE DICUI ALL'ART. 3, C. 1, DELLA L.499/99. FINANZIAMENTO CON FONDI REGIONALI - TRASF. CORR. A IST. SOCIALI PRIVATE.	1	201.414,28	0,00	160.659,46	40.754,82	0,00
2020	04184_5	FONDO REGIONALE PER FAR FRONTE AI DANNI, NON ALTRIMENTI INDENNIZZABILI, PROVOCATI ALLE PRODUZIONI ZOOTECNICHE DALLA FAUNA SELVATICA, CON PARTICOLARE RIGUARDO AL LUPO E ALL'ORSO. ED INSELVATICHTA DICUI ALL'ART. 6, L.R. 29/07/2009, N. 17. - SPESE PER INDENNIZZI	1	66.656,22	0,00	59.950,78	1.932,19	4.773,25
2020	04190/6262_5	SPESE PER L'ESERCIZIO DELLE FUNZIONI AMMINISTRATIVE DI COMPETENZA REGIONALE IN MATERIA DI CACCIA, ART. 40, COMMA 1, LETTERA D- TER), L.R. 17/05/1994, N. 14. PIANO FAUNISTICO: DELEGA ALL'AGENZIA FORESTALE REGIONALE	1	21.000,00	0,00	0,00	0,00	21.000,00
2020	04198_5	FONDO PER FAR FRONTE AI DANNI NON ALTRIMENTI IN-DENNIZZABILI, PROVOCATI ALLE PRODUZIONI AGRICOLE DALLA FAUNA SELVATICA ED INSELVATICHTA DI CUI ALL'ART. 4 - L.R. 29/07/2009, N. 17.	1	29.815,84	0,00	29.579,84	0,00	236,00

Epf	Capitolo	Descrizione Capitolo	Titolo	Residuo Iniziale	Importo economie con atto	Tot Mandati al 31/12/2021	Importo economie da riaccertamento	Residuo da mantenere
2020	04289/8020_S	FONDO EUROPEO AFFARI MARITTIMI E PESCA (FEAMP) - 2014/2020 - MISURA 44 PAR. 6. FINANZIAMENTO CON FONDI PROPRI REGIONALI	1	20.224,87	0,00	20.224,87	0,00	0,00
2020	04289/8025_S	FONDO EUROPEO AFFARI MARITTIMI E PESCA (FEAMP) - 2014/2020 - MISURA 44 PAR. 6. FINANZIAMENTO CON FONDI LEGGE 183/87 - (RIF. CAP. 02182_E)	1	47.191,37	0,00	47.191,37	0,00	0,00
2020	04289/8056_S	FONDO EUROPEO AFFARI MARITTIMI E PESCA (FEAMP) - MISURA 44 PAR.6. FINANZIAMENTO CON FONDI COMUNITA RI - (RIF. CAP. 02181_E)	1	67.416,24	0,00	67.416,24	0,00	0,00
2020	04809_S	UTILIZZO FONDI DELLA PCM DERIVANTI DALLA CONTABILI TA' SPECIALE N.6040 INTESTATA AL PGR PER RIMOZIONE, TRASPORTO, TRATTAMENTO, RECUPERO E SMALTIMENTO MACERIE SISMA 2016 - CONTRATTI DI SERVIZIO PUBBLICO - (RIF. CAP. 00573_E)	1	569.138,78	0,00	569.138,78	0,00	0,00
2020	04992_S	PAR FSC 2007-2013 - ASSE IV - AZIONE IV.3.1.BINTERVENTI PER LA RIVITALIZZAZIONE E LA RIQUALIFICAZIONE DELLE AREE URBANE E DEI CENTRI STORICI -INTERVENTI INFRASTRUTTURALI.- CONTR. INVESTIMENTI AMM.NI LOCALI	2	142.336,39	0,00	142.336,39	0,00	0,00
2020	05002_S	MANUTENZIONE DELL'IMPIANTO TELEIDROMETRICO REGIONALE.	1	73.312,91	0,00	0,00	0,00	73.312,91
2020	05014_S	SPESE PER L'INSEDIAMENTO ED IL FUNZIONAMENTO DELL'ASEDE DEL SEGRETARIATO DEL PROGRAMMA DELL'UNESCO PER LA VALUTAZIONE DELL'ACQUA MONDIALE (WWAP).L.R. 31/07/2007, N. 26. - UTENZE E CANONI	1	14.456,87	0,00	10.327,91	0,00	4.128,96

Epf	Capitolo	Descrizione Capitolo	Titolo	Residuo Iniziale	Importo economie con atto	Tot Mandati al 31/12/2021	Importo economie da riaccertamento	Residuo da mantenere
2020	05015_S	SPESA PER LA REALIZZAZIONE ED OTTIMIZZAZIONE DELLE RETI PLUVIOMETRICHE E PER I RELATIVI CONTRATTI DI MANUTENZIONE ORDINARIA E STRAORDINARIA ORD. 3260/02, ART.4, COMMI 1 E 2 - (RIF. CAP. 02336_E)	1	133.841,94	0,00	133.841,94	0,00	0,00
2020	05230_S	SPESA PER L'EROGAZIONE DI CONTRIBUTI FINANZIARI MANIFESTAZIONI STORICHE. L.R. 29/07/2009, N. 16. - TRASFERIM. CORRENTI AMM.NI LOCALI	1	2.800,00	0,00	2.800,00	0,00	0,00
2020	05309/8020_S	POR FESR 2014-2020: AZIONE 5.3.1 PROMOZIONE DELLE DESTINAZIONI TURISTICHE - COFINANZIAMENTO REGIONALE	1	16.461,49	0,00	16.397,59	0,00	63,90
2020	05309/8025_S	POR FESR 2014-2020: AZIONE 5.3.1 PROMOZIONE DELLE DESTINAZIONI TURISTICHE - FINANZIAMENTO STATO - FONDO DI ROTAZIONE EX LEGGE 183/87 (RIF. CAP. 01766_E)	1	38.410,13	0,00	38.261,03	0,00	149,10
2020	05309/8038_S	POR FESR 2014-2020: AZIONE 5.3.1 PROMOZIONE DELLE DESTINAZIONI TURISTICHE - FINANZIAMENTO CON FONDI COMUNITARI FESR. (RIF. CAP. 02958_E)	1	54.871,63	0,00	54.658,64	0,00	212,99
2020	05527_S	FONDO REGIONALE PER L'ARTIGIANATO - QUOTA CORRENTE L.R. 13/2/2013, N. 4. - TRASF. CORRENTI IST. SOC. PRIVATE	1	50.000,00	0,00	50.000,00	0,00	0,00
2020	05557_S	SPESA PER L'ADEGUAMENTO E GESTIONE DEL CATASTO UNICO REGIONALE DEGLI IMPIANTI TERMICI (CURIT) E CATASTO REG.LE DEGLI ATTESTATI DI PRESTAZIONE ENERGETICA (APE) NONCHE' PER ATTIVITA' DI ACCERTAM. E ISPEZ. ART 3 L.R. 8/2015 E ART.10 L.R.17/2015 SERV. INFORMATICI E DI TELECOMUNICAZIONI	1	42.417,40	0,00	42.407,20	10,20	0,00

Epf	Capitolo	Descrizione Capitolo	Titolo	Residuo Iniziale	Importo economie con atto	Tot Mandati al 31/12/2021	Importo economie da riaccertamento	Residuo da mantenere
2020	05682_S	SPESE PER INIZIATIVE A VANTAGGIO DEI CONSUMATORI CUI ALL'ART. 148 DELLA L. 388/2000.(RIF. E/UPB 2.01.005 - CAP. 2666). - TRASF.CORR.IST. SOC. PRIVATE	1	185.326,20	0,00	0,00	0,00	185.326,20
2020	05700_S	PROGRAMMA ANNUALE PER LA TUTELA DEI CONSUMATORI E UTENTI - SPESE PER IL FUNZIONAMENTO DEGLI SPORTELLI DEI CONSUMATORI (L.R. 01/10/2014, N.17, ART.6, C.3, LETTERA D 3 E 4)	1	17.512,33	0,00	4.200,00	0,00	13.312,33
2020	05944_S	QUOTA 33% DEL GETTITO DEL CONTRIBUTO PER LA COLTIVAZIONE DI MATERIALI DICAVA DA TRASFERIRE AI COMUNI INTERESSATI DALL'ATTIVITA' ESTRATTIVA (ART.12, C.5, LR 2/2000, COME MODIFICATO DA ART.16, LR 17/2015) - TRASF. CORR. AMM. LOCALI - (RIF. CAP. 02551_E)	1	1.315,63	0,00	0,00	0,00	1.315,63
2020	06000_S	SGRAVI E RIMBORSI DI QUOTE INDEBITE O INESIGIBILI IMPOSTE E TASSE ERARIALI, DI TRIBUTI REGIONALE DI ENTRATE VARIE INDEBITAMENTE RISCOSE (SPESE OBBLIGATORIE) - RIMBORSO DI IMPOSTE E TASSE DI NATURA CORRENTE	1	20.353,41	0,00	20.013,35	0,00	340,06
2020	06017_S	VERSAMENTO RITENUTA PER SCSSIONE CONTABILE IVA (SPLIT PAYMENT)	7	775.093,30	0,00	775.093,30	0,00	0,00
2020	06022_S	VERSAMENTO DI RITENUTE PREVIDENZIALI ED ASSISTENZIALI SU REDDITI DA LAVORO DIPENDENTE - SANITA'	7	927,88	0,00	927,88	0,00	0,00
2020	06023_S	VERSAMENTO RITENUTA ERARIALE SU REDDITI DA LAVORO DIPENDENTE - SANITA'	7	4.430,19	0,00	4.430,19	0,00	0,00

Epf	Capitolo	Descrizione Capitolo	Titolo	Residuo Iniziale	Importo economie con atto	Tot Mandati al 31/12/2021	Importo economie da riaccertamento	Residuo da mantenere
2020	06073/5041_S	SPESA PER LA RIPARTIZIONE DEL FONDO INTERNO TRA IL PERSONALE DEGLI UFFICI TECNICI DELL'AMMINISTRAZIONE REGIONALE PER LA REDAZIONE DIRETTA DI PROGETTI PIANI - ART.18, COMMA 1, LEGGE 11.2.94 N.109 - RETRIBUIZ. IN DENARO	1	1.912,65	0,00	1.483,21	429,44	0,00
2020	06074_S	SPESA PER LA CORRESPONSIONE DI INCENTIVI DA RICONOSCERE ALL'AVVOCATURA INTERNA REGIONALE ART.37.CCNL DEL 23/12/95 SPESA OBBLIGATORIA - RETRIBUIZ. IN DENARO	1	405.927,27	0,00	260.138,36	341,98	145.446,93
2020	06500/1905_S	SPESA PER L'ACQUISTO, LA COSTRUZIONE, LA SISTEMAZIONE, L'ADATTAMENTO E LA MANUTENZIONE STRAORDINARIA DI BENI IMMOBILI REGIONALI. - INTERVENTI SU BENI IMMOBILI GESTITI DALL'ADISU-	2	1.947.332,00	0,00	1.947.332,00	0,00	0,00
2020	06711/8025_S	POR FESR:2007/2013 - ASSE 2 - AMBIENTE - ATTIVITA' 2.2.1 - SITI NATURA 2000 FINANZIAMENTO CON FONDI L. 183/87(RIF. E/UPB 4.03.008 CAP. 2994) - CONTR. INVESTIM. AMM.NI LOCALI	2	108.209,95	0,00	11.851,35	1.443,70	94.914,90
2020	06711/8038_S	POR FESR:2007/2013 - ASSE 2 - AMBIENTE - ATTIVITA' 2.2.1 - SITI NATURA 2000 FINANZIAMENTO CON FONDI COMUNITARI FESR(RIF. E/UPB 4.04.002 CAP. 2993) - CONTR. INVESTIM. AMM.NI LOCALI	2	81.898,89	0,00	8.969,71	1.092,68	71.836,50
2020	06712/8025_S	POR FESR:2007/2013 - ASSE 2 - AMBIENTE - ATTIVITA' 2.2.2 - VALORIZZAZIONE RISORSE AMBIENTALI E CULTURALI FINANZIAMENTO CON FONDI L. 183/87(RIF. E/UPB 4.03.008 CAP. 2994) - CONTR. INVESTIMENTI AMM.NI LOCALI	2	22.597,93	0,00	0,00	1.111,07	21.486,86
2020	06712/8038_S	POR FESR:2007/2013 - ASSE 2 - AMBIENTE - ATTIVITA' 2.2.2 - VALORIZZAZIONE RISORSE AMBIENTALI E CULTURALI FINANZIAMENTO CON FONDI COMUNITARI FESR(RIF. E/UPB 4.04.002 CAP. 2993) - CONTR. INVESTIMENTI AMM.NI LOCALI	2	3.907,34	0,00	0,00	840,92	3.066,42

Epf	Capitolo	Descrizione Capitolo	Titolo	Residuo Iniziale	Importo economie con atto	Tot Mandati al 31/12/2021	Importo economie da riaccertamento	Residuo da mantenere
2020	06723/8020_S	POR FESR 2014-2020: AZIONE 1.1.1. Sostegno alla valorizzazione economica dell'innovazione- Cofinanziamento regionale	2	144.512,58	0,00	143.736,22	776,36	0,00
2020	06723/8025_S	POR FESR 2014-2020: AZIONE 1.1.1. Sostegno alla valorizzazione economica dell'innovazione- Finanziamento Stato-Fondo di rotazione ex legge 183/87. (RIF. CAP. 02995_E)	2	337.196,01	0,00	335.384,51	1.811,50	0,00
2020	06723/8038_S	POR FESR 2014-2020: AZIONE 1.1.1. Sostegno alla valorizzazione economica dell'innovazione- Finanziamento con Fondi comunitari FESR. (RIF. CAP.02996_E)	2	481.708,61	0,00	479.120,74	2.587,87	0,00
2020	06724/8020_S	POR FESR 2014-2020: Azione 1.3.1. Start-up - Cofinanziamento regionale	2	128.221,51	0,00	112.911,51	11.756,00	3.554,00
2020	06724/8025_S	POR FESR 2014-2020: Azione 1.3.1. Start-up - Finanziamento Stato-Fondo di rotazione ex legge 183/87. (RIF. CAP. 02995_E)	2	299.183,54	0,00	263.460,17	27.430,71	8.292,66
2020	06724/8038_S	POR FESR 2014-2020: Azione 1.3.1. Start-up - Finanziamento con Fondi comunitari FESR. (RIF. CAP.02996_E)	2	427.405,04	0,00	376.371,70	39.186,69	11.846,65
2020	06725/8020_S	POR FESR 2014-2020: Azione 3.4.1. AIUTI AGLI INVESTIMENTI -Cofinanziamento regionale	2	26.395,37	0,00	25.054,09	1.341,28	0,00

Epf	Capitolo	Descrizione Capitolo	Titolo	Residuo Iniziale	Importo economie con atto	Tot Mandati al 31/12/2021	Importo economie da riaccertamento	Residuo da mantenere
2020	06725/8025_S	POR FESR 2014-2020: Azione 3.4.1. AIUTI AGLI INVESTIMENTI -Finanziamento Stato -Fondo di rotazione ex legge 183/87. (RIF. CAP. 02995_E)	2	61.589,21	0,00	58.459,54	3.129,67	0,00
2020	06725/8038_S	POR FESR 2014-2020: Azione 3.4.1. AIUTI AGLI INVESTIMENTI -Finanziamento con Fondi comunitari FESR. (RIF. CAP.02996_E)	2	87.984,58	0,00	83.513,62	4.470,96	0,00
2020	06726/8020_S	POR FESR 2014-2020: Azione 4.1.1. ENERGIA PER LE IMPRESE -Cofinanziamento regionale	2	3.790,03	0,00	3.790,03	0,00	0,00
2020	06726/8025_S	POR FESR 2014-2020: Azione 4.1.1. ENERGIA PER LE IMPRESE -Finanziamento Stato -Fondo di rotazione ex legge 183/87. (RIF. CAP. 02995_E)	2	8.843,40	0,00	8.843,40	0,00	0,00
2020	06726/8038_S	POR FESR 2014-2020: Azione 4.1.1. ENERGIA PER LE IMPRESE -Finanziamento con Fondi comunitari FESR. (RIF. CAP.02996_E)	2	12.633,43	0,00	12.633,43	0,00	0,00
2020	06728/8020_S	POR FESR 2014-2020: Azione 1.2.2 - Supporto alla realizzazione di progetti complessi di attivit# di ricerca e sviluppo -Cofinanziamento regionale - Contributi agli investimenti altre imprese	2	259.119,21	0,00	259.119,21	0,00	0,00
2020	06728/8025_S	POR FESR 2014-2020: Azione 1.2.2 - Supporto alla realizzazione di progetti complessi di attivit# di ricerca e sviluppo - Finanziamento Stato -Fondo di rotazione ex legge 183/87 -Contributi agli investimenti altre imprese. (RIF. CAP. 02995_E)	2	604.611,48	0,00	604.611,48	0,00	0,00

Epf	Capitolo	Descrizione Capitolo	Titolo	Residuo Iniziale	Importo economie con atto	Tot Mandati al 31/12/2021	Importo economie da riaccertamento	Residuo da mantenere
2020	06728/8038_S	POR FESR 2014-2020: Azione 1.2.2 - Supporto alla realizzazione di progetti complessi di attività di ricerca e sviluppo - Finanziamento con Fondi comunitari FESR- Contributi agli investimenti Altre imprese. (RIF. CAP.02996_E)	2	863.730,72	0,00	863.730,72	0,00	0,00
2020	06733/8020_S	POR FESR 2014-2020: Azione 4.2.1. Smart Buildings-Cofinanziamento regionale - Contributi agli investimenti Amm.ni Locali	2	82.849,91	0,00	59.166,27	23.683,64	0,00
2020	06733/8025_S	POR FESR 2014-2020: Azione 4.2.1. Smart Buildings-Finanziamento Stato -Fondo di rotazione ex legge 183/87 - Contributi agli investimenti Amm.ni Locali. (RIF. CAP. 02995_E)	2	193.316,49	0,00	138.054,63	55.261,86	0,00
2020	06733/8038_S	POR FESR 2014-2020: Azione 4.2.1. Smart Buildings-Finanziamento con Fondi comunitari FESR- Contributi agli investimenti Amm.ni Locali. (RIF. CAP.02996_E)	2	276.166,41	0,00	197.220,88	78.945,53	0,00
2020	06739/8020_S	POR FESR 2014-2020: AZIONE 3.2.1. INDUSTRIA CREATIVA -Cofinanziamento regionale	2	2.008,44	0,00	2.008,44	0,00	0,00
2020	06739/8025_S	POR FESR 2014-2020: AZIONE 3.2.1. INDUSTRIA CREATIVA -Finanziamento Stato -Fondo di rotazione ex legge 183/87. (RIF. CAP. 02995_E)	2	4.686,36	0,00	4.686,36	0,00	0,00
2020	06739/8038_S	POR FESR 2014-2020: AZIONE 3.2.1. INDUSTRIA CREATIVA -Finanziamento con Fondi comunitari FESR. (RIF. CAP.02996_E)	2	6.694,80	0,00	6.694,80	0,00	0,00

Epf	Capitolo	Descrizione Capitolo	Titolo	Residuo Iniziale	Importo economie con atto	Tot Mandati al 31/12/2021	Importo economie da riaccertamento	Residuo da mantenere
2020	06740/8020_S	POR FESR 2014-2020: AZIONE 5.2.1 Miglioramento delle condizioni e degli standard di offerta e fruizione del patrimonio culturale- Cofinanziamento regionale	2	108.675,00	0,00	0,00	2.213,23	106.461,77
2020	06740/8025_S	POR FESR 2014-2020: AZIONE 5.2.1 Miglioramento delle condizioni e degli standard di offerta e fruizione del patrimonio culturale- Finanziamento Stato-Fondo di rotazione ex legge 183/87. (RIF. CAP. 02995_E)	2	253.575,00	0,00	0,00	5.164,19	248.410,81
2020	06740/8038_S	POR FESR 2014-2020: AZIONE 5.2.1 Miglioramento delle condizioni e degli standard di offerta e fruizione del patrimonio culturale- Finanziamento con Fondi comunitari FESR. (RIF. CAP.02996_E)	2	362.250,00	0,00	0,00	7.377,42	354.872,58
2020	06741/8025_S	POR FESR 2014-2020: ASSE VI SVILUPPO URBANO SOSTE NIBILE- CONTRIBUTI PER AGENDA URBANA DELL'UMBRIA - FINANZIAMENTO STATO- FONDO DI ROTAZIONE EX LEGGE 183/87. (RIF. CAP. 02995_E)	2	564.884,64	0,00	305.385,86	0,00	259.498,78
2020	06741/8038_S	POR FESR 2014-2020: ASSE VI SVILUPPO URBANO SOSTE NIBILE- CONTRIBUTI PER AGENDA URBANA DELL'UMBRIA - FINANZIAMENTO CON FONDI COMUNITARI FESR (RIF. CAP.02996_E)	2	806.978,30	0,00	436.265,66	0,00	370.712,64
2020	06742/8020_S	POR FESR 2014-2020: Azione 4.4.1. Rinnovo materiale rotabile - Cofinanziamento regionale	2	277.942,45	0,00	277.942,45	0,00	0,00
2020	06742/8025_S	POR FESR 2014-2020: Azione 4.4.1. Rinnovo materiale rotabile - Finanziamento Stato -Fondo di rotazione ex legge 183/87. (RIF. CAP. 02995_E)	2	648.532,39	0,00	648.532,39	0,00	0,00

Epf	Capitolo	Descrizione Capitolo	Titolo	Residuo Iniziale	Importo economie con atto	Tot Mandati al 31/12/2021	Importo economie da riaccertamento	Residuo da mantenere
2020	06742/8038_S	POR FESR 2014-2020: Azione 4.4.1. Rinnovo materiale rotabile - Finanziamento con Fondi comunitari FESR. (RIF. CAP. 02996_E)	2	926.474,85	0,00	926.474,85	0,00	0,00
2020	06743/8020_S	POR FESR 2014-2020: Assistenza Tecnica - Spese correnti -Cofinanziamento regionale - Retribuzioni in denaro	1	7.436,92	0,00	0,00	0,00	7.436,92
2020	06743/8025_S	POR FESR 2014-2020: Assistenza Tecnica - Spese correnti --Finanziamento Stato - Fondo di rotazione ex legge 183/87 - Retribuzioni in denaro. (RIF. CAP. 01766_E)	1	17.353,03	0,00	0,00	0,00	17.353,03
2020	06743/8038_S	POR FESR 2014-2020: Assistenza Tecnica - Spese correnti -Finanziamento con Fondi comunitari FESR - Retribuzioni in denaro. (RIF. CAP. 02958_E)	1	24.788,92	0,00	0,00	0,00	24.788,92
2020	06744/8020_S	POR FESR 2014-2020: Assistenza Tecnica - Spese c/capitale -Cofinanziamento regionale	2	80.019,72	0,00	78.040,08	1.979,64	0,00
2020	06744/8025_S	POR FESR 2014-2020: Assistenza Tecnica - Spese c/capitale -Finanziamento Stato - Fondo di rotazione ex legge 183/87. (RIF. CAP. 02995_E)	2	186.712,70	0,00	182.093,55	4.619,15	0,00
2020	06744/8038_S	POR FESR 2014-2020: Assistenza Tecnica - Spese c/capitale -Finanziamento con Fondi comunitari FESR. (RIF. CAP. 02996_E)	2	266.732,43	0,00	260.133,63	6.598,80	0,00

Epf	Capitolo	Descrizione Capitolo	Titolo	Residuo Iniziale	Importo economie con atto	Tot Mandati al 31/12/2021	Importo economie da riaccertamento	Residuo da mantenere
2020	06750/8025_S	POR FESR 2014-2020: AZIONE 8.2.1 PRODOTTI E SERVIZI VALORIZZAZIONE ATTRATTORI IMPRESE-FINANZIAMENTO STATO-FONDO DI ROTAZIONE EX LEGGE 183/87 (RIF. CAP. 02995_E)	2	30.882,48	0,00	30.882,48	0,00	0,00
2020	06750/8038_S	POR FESR 2014-2020: AZIONE 8.2.1 PRODOTTI E SERVIZI VALORIZZAZIONE ATTRATTORI IMPRESE-FINANZIAMENTO CON FONDI COMUNITARI FESR (RIF. CAP. 02996_E)	2	30.882,48	0,00	30.882,48	0,00	0,00
2020	06753/8038_S	POR FESR 2014-2020: AZIONE 8.3.1 INTERVENTI DI EFFICIENTAMENTO ENERGETICO EDIFICI SCOLASTICI - FINANZIAMENTO CON FONDI COMUNITARI FESR (RIF. CAP. 02996_E)	2	152.316,30	0,00	2.870,63	149.445,67	0,00
2020	06754/8038_S	POR FESR 2014-2020: AZIONE 8.4.1 EDIFICI SCOLASTICI - FINANZIAMENTO CON FONDI COMUNITARI FESR (RIF. CAP. 02996_E)	2	1.265.183,70	0,00	37.900,17	1.227.283,53	0,00
2020	06759/8025_S	POR FESR 2014-2020: PROGETTO INTEGRATO D'AREA DEL BACINO TRASIMENO (ITI TRASIMENO) - AZIONE 3.2.2. RETI TURISMO - COFINANZIAMENTO REGIONALE.	2	4.981,70	0,00	4.981,70	0,00	0,00
2020	06759/8025_S	POR FESR 2014-2020: PROGETTO INTEGRATO D'AREA DEL BACINO TRASIMENO (ITI TRASIMENO) - AZIONE 3.2.2. RETI TURISMO - FINANZIAMENTO STATO- FONDO DI ROTAZIONE EX LEGGE 183/87 (RIF. CAP. 02995_E)	2	11.623,98	0,00	11.623,98	0,00	0,00
2020	06759/8038_S	POR FESR 2014-2020: PROGETTO INTEGRATO D'AREA DEL BACINO TRASIMENO (ITI TRASIMENO) - AZIONE 3.2.2. RETI TURISMO - FINANZIAMENTO CON FONDI COMUNITARI FESR. (RIF. CAP. 02996_E)	2	16.605,68	0,00	16.605,68	0,00	0,00

Epf	Capitolo	Descrizione Capitolo	Titolo	Residuo Iniziale	Importo economie con atto	Tot Mandati al 31/12/2021	Importo economie da riaccertamento	Residuo da mantenere
2020	06801_ S	ACCORDO DI COLLABORAZIONE MINISTERO AMBIENTE REGIONE DEL 11/12/2018 PER LO SVILUPPO SOSTENIBILE - - (RIF. CAP. 03002_E) - CONTRIBUTI AGLI INVESTIMENTI A AMMINISTRAZIONI LOCALI	2	2.400,00	0,00	2.400,00	0,00	0,00
2020	06802/8020_ S	POR FESR 2014/2020 - AZIONE 3.7.1 SUPPORTO A SOLUZIONI ICT NEI PROCESSI PRODUTTIVI DELLE PMI - COFINANZIAMENTO REGIONALE	2	24.156,66	0,00	23.190,66	0,00	966,00
2020	06802/8025_ S	POR FESR 2014/2020 - AZIONE 3.7.1 SUPPORTO A SOLUZIONI ICT NEI PROCESSI PRODUTTIVI DELLE PMI - FINANZIAMENTO STATO- FONDO DI ROTAZIONE EX LEGGE 183/87 - (RIF. CAP. 02995_E)	2	56.365,58	0,00	54.111,58	0,00	2.254,00
2020	06802/8038_ S	POR FESR 2014/2020 - AZIONE 3.7.1 SUPPORTO A SOLUZIONI ICT NEI PROCESSI PRODUTTIVI DELLE PMI - FINANZIAMENTO CON FONDI COMUNITARI FESR - (RIF. CAP. 02996_E)	2	80.522,24	0,00	77.302,24	0,00	3.220,00
2020	06824_ S	CONTRIBUTI IN CAPITALE PER L'EDIFICAZ. IL CONSO-LIDAMENTO, IL RESTAURO E LA RISTRUTTURAZIONE DEGLI ITIT. E DEI SERVIZI INERENTI BIBLIOT., ARCHIVISTO-RICI, CENTRI DI DOCUMENTAZIONE, MEDIE TECHE DI ENTILOCALI E DI INTERESSE REGIONALE - ART. 20 C.3 LETT. A) L.R. 3/5/90 N.37.	2	42.200,00	0,00	42.200,00	0,00	0,00
2020	06833_ S	INTERVENTI PER LA SALVAGUARDIA E VALORIZZAZIONE DEI BENI CULTURALI CONNESSI AL SISTEMA MUSEALE REGIONALE - L.R. 22/12/2003, N.24.	2	78.500,00	0,00	52.400,00	4.100,00	22.000,00
2020	07009/8020_ S	FONDO PER IL SOSTEGNO FINANZIARIO ALL'ACCESSO ALLE ABITAZIONI IN LOCAZIONE - L. 9.12.98 N. 431 ART.11 - FINANZIAMENTO CON FONDI PROPRI REGIONALI	1	142.082,89	0,00	142.082,89	0,00	0,00

Epf	Capitolo	Descrizione Capitolo	Titolo	Residuo Iniziale	Importo economie con atto	Tot Mandati al 31/12/2021	Importo economie da riaccertamento	Residuo da mantenere
2020	07025_S	PAR FSC 2007-2013 ASSE IV - AZIONE IV.3.1 INTERVENTI PER LA RIVITALIZZAZIONE E LA RIQUALIFICAZIONE DELLE AREE URBANE E DEI CENTRI STORICI.	2	201.600,00	0,00	125.602,12	75.997,88	0,00
2020	07065_S	UTILIZZO FONDI CONTABILITA' SPECIALE N. 5427 SISMA 2009 - FONDI ART.2.L.R. 17/2011 PIR DI SPINA (RIF. CAP. A0572_E)- CONTRIBUTI AGLI INVEST. AMM. LOCALI	2	56.720,52	0,00	56.720,52	0,00	0,00
2020	07067_S	UTILIZZO FONDI CONTABILITA' SPECIALE N. 5427 SISMA 2009 - FONDI DELLA P.C.M. - INTERVENTI DI RI COSTRUZIONE PESANTE EDIFICI PRIVATI (RIF. CAP. A0571_E)- CONTRIBUTI AGLI INVEST. AMM. NI LOCALI	2	128.214,56	0,00	128.214,56	0,00	0,00
2020	07072_S	UTILIZZO FONDI CONTABILITA' SPECIALE N. 5427 SISMA 2009 - FONDI ART.2.L.R. 17/2011 EDIFICI PRIVATI (RIF. CAP. A0572_E)- CONTRIBUTI AGLI INVEST. AMM.LOCALI	2	115.957,76	0,00	115.957,76	0,00	0,00
2020	07073_S	UTILIZZO FONDI CONTABILITA' SPECIALE N. 5427 SISMA 2009 - FONDI ART.2.L.R. 17/2011 FONDO POTERI (RIF. CAP. A0572_E)- CONTRIBUTI AGLI INVEST. AMM. LOCALI	2	3.030,76	0,00	3.030,76	0,00	0,00
2020	07151_S	PAR FSC 2007-2013 ASSE III - AZIONE III.2.1.b INTERVENTI PER LA PREVENZIONE DEI RISCHI IDROGEOLOGICI - FRANE - AMM.NI LOCALI	2	77.314,12	0,00	77.314,12	0,00	0,00
2020	07153_S	QUOTA DELL'IMPOSTA REGIONALE SUI RIFIUTI SOLIDI DI CUI ALLA L.R. 30/97 PER INTERVENTI DI MESSA IN SICUREZZA PERMANENTE,RIMOZIONE RIFIUTI,BONIFICA E INDAGINI -ART.3, L.549/1995 E S.M.I. - CONTRIBUTI INVESTIM AMM.NI LOCALI (RIF. CAP. 00155_E)	2	100.000,00	0,00	100.000,00	0,00	0,00

Epf	Capitolo	Descrizione Capitolo	Titolo	Residuo Iniziale	Importo economie con atto	Tot Mandati al 31/12/2021	Importo economie da riaccertamento	Residuo da mantenere
2020	07154_S	QUOTA DELL'IMPOSTA REGIONALE SUI RIFIUTI SOLIDI DI CUI ALLA L.R. 30/97 PER PER CONTRIBUTI PER LA REALIZZAZIONE E L'ALLESTIMENTO DEI CENTRI RIUSO-ART. 3. L.549/1995 E S.M.I.-DGR 690/2016-CONTRIBUTI INVEST. AMMINI LOCALI - (RIF. CAP. 00155_E)	2	2.366,58	0,00	2.366,58	0,00	0,00
2020	07156_S	QUOTA DELL'IMPOSTA REGIONALE SUI RIFIUTI SOLIDI DI CUI ALLA L.R.30/97 PER CONTRIBUTI PER MANUTENZIONE ORDINARIA AREE NATURALI PROTETTE-ART.3.L. 549/1995 E S.M.I.-TRASF-CORRENTI AMMINI LOCALI (RIF. CAP. 00155_E)	1	51.500,00	0,00	51.500,00	0,00	0,00
2020	07160_S	QUOTA DELL'IMPOSTA REGIONALE SUI RIFIUTI SOLIDI DI CUI ALLA L.R. 30/97 PER AGGIORNAMENTO PROGRAMMAZIONE REGIONALE IN MATERIA DI RIFIUTI E BONIFICHE - A ART. 3. L. 549/1995 E S.M.I. - PTREST. PROF. E SPECIALISTICHE - (RIF. CAP. 00155_E).	1	45.000,00	0,00	45.000,00	0,00	0,00
2020	07296_S	ADEGUAMENTO ALLE NORME DI SICUREZZA DELLO STABILIMENTO OSPEDALIERO DI CITTA' DI CASTELLO. ACCORDO STATO-REGIONI DEL 15/10/2018.	2	700.000,00	0,00	699.966,95	33,05	0,00
2020	07299_S	CONSOLIDAMENTO COLLINA COLLE ORBITO, SCARPATA PROSPICIENTE IL PARCHEGGIO DELL'AZIENDA OSPEDALIERA DI TERNI. ACCORDO STATO-REGIONI DEL 15/10/2018	2	91.155,00	0,00	84.383,85	6.771,15	0,00
2020	07358_S	SPESE PER L'ESERCIZIO DELLE FUNZIONI E COMPITI TRASFERITI IN MATERIA DI PROTEZIONE CIVILE - DPCM 21.12.2000 - SPESE DI INVESTIMENTO - MEZZI DI TRASPORTO	2	27.500,00	0,00	27.500,00	0,00	0,00
2020	07359_S	PAR FSC 2007-2013- ASSE III-AZIONE III.5.2a POTENZIAMENTO DELLA QUALITA' E DELLA FRUIBILITA' DEGLI ATRATTORI NATURALI E CULTURALI - BENI CULTURALI E AMBIENTALI - CONTRIBUTI INVESTIM. AMMINI LOCALI - (RI. CAP. 02180_E)	2	193.865,67	0,00	93.865,67	0,00	100.000,00

Epf	Capitolo	Descrizione Capitolo	Titolo	Residuo Iniziale	Importo economie con atto	Tot Mandati al 31/12/2021	Importo economie da riaccertamento	Residuo da mantenere
2020	07365_S	SPESA PER GLI INVESTIMENTI A FAVORE DELLA FCU. ART. 8 E 15 DEL D.LGS. 422/97. (RIF. E/UPB 4.03.011 - CAP. 1175)	2	0,00	0,00	0,00	0,00	0,00
2020	07366_S	DELIBERA CIPE N. 54/2016; PIANO OPERATIVO INFRASTRUTTURE FSC 2014-2020; INTERVENTI PER IL TRASPORTO URBANO E METROPOLITANO (ASSE TEMATICO C) - (RIF. CAP. 03235_E) - CONTRIBUTI AGLI INVESTIMENTI ALTRE IMPRESE	2	1.014.202,25	0,00	1.014.202,25	0,00	0,00
2020	07378_S	CONTRIBUTI DELLA REGIONE PER LA PROGETTAZIONE E LA REALIZZAZIONE DI INFRASTRUTTURE PER LA MOBILITA' REGIONALE, ART 171, CC. 1.2,3,4 E 5 L.R. 21/01/2015, N. 1	2	1.906.224,47	0,00	1.671.979,38	31.507,06	202.738,03
2020	07422_S	INTERVENTI RELATIVI ALLA MOBILITA' CICLISTICA DICUI AL DECRETO MINISTERO DEI TRASPORTI E DELL'AVVIGAZIONE DEL 11/04/2001 E DECRETO DEL MINISTERO DELLE INFRASTRUTTURE E DEI TRASPORTI DEL 26/11/03.	2	39.582,96	0,00	39.582,96	0,00	0,00
2020	07663/9998_S	SPESA PER INTERVENTI PUBBLICI NEL SETTORE DELL'IRRIGAZIONE E DELLA BONIFICA.- ALTRI INTERVENTI.-	2	461.853,62	0,00	461.853,62	0,00	0,00
2020	07673_S	FONDO PER SOSTEGNO E INNOVAZIONE DEL SISTEMA COOPERATIVO AGRICOLO E AGROALIMENTARE DELL'UMBRIA (ART.10 L.R.12/2015) - CONTR. INVESTIMENTI IMPRESE	2	350.000,00	0,00	350.000,00	0,00	0,00
2020	08159_S	SPESA PER LA PROMOZIONE DELL'OFFERTA AGRITURI-STICA, PER I PIANI INTEGRATI STRAORDINARI E PER LE ATTIVITA' DI STUDIO E DI RICERCA - L.R.14.8/97N.28.- TRASFER. CORRENTI AMM.NI LOCALI	1	6.000,00	0,00	0,00	6.000,00	0,00

Epf	Capitolo	Descrizione Capitolo	Titolo	Residuo Iniziale	Importo economie con atto	Tot Mandati al 31/12/2021	Importo economie da riaccertamento	Residuo da mantenere
2020	08200 _S	SPESA IN VIA DI ANTICIPAZIONE PER GARANTIRE L'AVVIO DELLE MISURE DEL PIANO DI SVILUPPO RURALE 2007/2013 DI CUI AL REG. CE 1698/2005 DA RIMBORSARE DA PARTE DELL'AGEA (RIF. CAP. A2753_E), HARDWARE	2	888,12	0,00	888,12	0,00	0,00
2020	08330 _S	FONDO PER GLI INVESTIMENTI DELLE COMUNITA' MONTANE E AGENZIA FORESTALE REGIONALE - L.R. 9.3.00 N.19, L.R. 24/09/2003, N.18, ARTT. 19 E 75, L.R. 23/12/2011, N. 18	2	438.603,46	0,00	433.352,86	0,00	5.250,60
2020	08425 _S	CONTRIBUTI IN CONTO CAPITALE PER INIZIATIVE NATU-RALISTICHE. - ART.16 L.R. 19.11.2001 N.28 - CONTR.INVESTIM. AMMINI LOCALI	2	10.000,00	0,00	7.500,00	0,00	2.500,00
2020	08553 _S	SPESA PER LE FUNZIONI E COMPITI TRASFERITI IN MA-TERIA DI DEMANIO IDRICO-DPCM 13/11/2000-	2	45.151,92	0,00	45.151,92	0,00	0,00
2020	08555/8020 _S	POR FESR 2014-2020: Azione 5.1.1. Aree Naturali - Cofinanziamento regionale	2	16.707,14	0,00	0,00	0,00	16.707,14
2020	08555/8025 _S	POR FESR 2014-2020: Azione 5.1.1. Aree Naturali - Finanziamento Stato-Fondo di rotazione ex legge 183/87. (RIF. CAP. 02995_E)	2	38.983,30	0,00	0,00	0,00	38.983,30
2020	08555/8038 _S	POR FESR 2014-2020: Azione 5.1.1. Aree Naturali - Finanziamento con Fondi comunitari FESR. (RIF. CAP.02996_E)	2	55.690,45	0,00	0,00	0,00	55.690,45

Epf	Capitolo	Descrizione Capitolo	Titolo	Residuo Iniziale	Importo economie con atto	Tot Mandati al 31/12/2021	Importo economie da riaccertamento	Residuo da mantenere
2020	08578_S	SPESE DI PRONTO INTERVENTO IDRAULICO E PRIMO INTERVENTO URGENTE DI CUI ALLA DIRETTIVA P.C.M.27/2/2004 E S.M.I. (ART.2, L.R. N. 16/2016) - BENI IMMOBILI	2	0,00	0,00	0,00	0,00	0,00
2020	08611_S	SPESE PER INTERVENTI DI CONSOLIDAMENTO DEI TERRI-TORI INTERESSATI DALLA FRANA DELLA ZONA DI FONTI-VEGGE NEL COMUNE DI PERUGIA E DALLA FRANA DI COL-LE CAPOLUOGO NEL COMUNE DI MONTONE (ART.1,LETT. O,L.28-10.86 N. 730 E ART.31 L.183/89)	2	180.000,00	0,00	179.195,53	804,47	0,00
2020	08631_S	ACCORDO PER LA TUTELA DELLE ACQUE E LA GESTIONE INTEGRATA DELLE RISORSE IDRICHE E ACCORDO INTEGRATIVO PER LA TUTELA DEL LAGO TRASIMENO. FINANZIAMENTO CON FONDI DI CUI ALL'ART. 4, C. 176, DELLA LEGGE 350/2003 - (RIF. CAP. 02293_E)	2	64.600,00	0,00	0,00	0,00	64.600,00
2020	08877_S	SPESE PER INTERVENTI STRUTTURALI SU EDIFICI DI INTERESSE STRATEGICO E OPERE INFRASTRUTTURALI - ART.2, LETT. B) DELL'OPCM N. 3907/2010, OPCM N 52/2013 L. 24/06/2009, N. 77. (RIF. CAP. 1984_E)	2	869.683,71	0,00	869.683,71	0,00	0,00
2020	08914_S	CONTRIBUTI A FAVORE DEI COMUNI PER IL FINANZIAMENTO DI PROGETTI TESI AL SUPERAMENTO E ALL'ELIMINAZIONE DELLE BARRIERE ARCHITETTONICHE NEGLI EDIFICI PRIVATI, LEGGE 9.1.89 N.13 - CONTR. INVEST. AMM.NI LOCALI - (RIF. CAP. 01440_E)	2	39.044,92	0,00	39.044,92	0,00	0,00
2020	09146_S	SPESE PER INTERVENTI DI BONIFICA DI SITI INQUINATI (FONDI ART.1.C.3, DELLA LEGGE 9/12/1998 N.426.	2	900.000,00	0,00	865.789,48	34.210,52	0,00
2020	09165_S	CONTRIBUTI TRENTENNALI IN ANNUALITA', SEMESTRALITA' O RATE COSTANTI AI PROPRIETARI CHE PROVVEDONO ALL'ARRICOSTRUZIONE/RIPARAZIONE DEI LORO FABBRICATI DISTRUTTI O DANNEGGIATI DALLA GUERRA (RIF. E/UPB 4.03.006 - CAP. 1425).	2	8.782,27	0,00	8.782,27	0,00	0,00

Epf	Capitolo	Descrizione Capitolo	Titolo	Residuo Iniziale	Importo economie con atto	Tot Mandati al 31/12/2021	Importo economie da riaccertamento	Residuo da mantenere
2020	09394_S	FONDO UNICO REGIONALE PER LE ATTIVITA' PRODUTTIVE INDUSTRIALI - ART. 48, L.R. 2.3.99, N. 3 - RIF. CAP. 01883_E 02939_E) - CONTRIBUTI INVESTIMENTI ALTRE IMPRESE	2	115.272,82	0,00	115.272,82	0,00	0,00
2020	09515_S	PAR FSC 2007-2013-ASSE II-AZIONE II.2.2b SOSTEGNOAI PROGETTI AZIENDALI DI INVESTIMENTI INNOVATIVI - COMMERCIO	2	29.544,00	0,00	25.253,00	4.291,00	0,00
2020	09526_S	PROGETTO MOBILITA' E RETE DI TRASPORTO - PIAT - FINANZIAMENTO CON FONDI DELIBERE CIPE N. 84/00 N. 138/00 E N. 36/02. QUOTA EVENTI SISMICI.- CONTRIB. INVESTIMENTI AMM.NI LOCALI	2	300.000,00	0,00	300.000,00	0,00	0,00
2020	09759/7010_S	SPESE PER IL FINANZIAMENTO DEGLI INTERVENTI A FAVORRE DELLE AREE DEPRESSE -FONDI PROVENIENTI DALLOSTATO-(DELIBERA CIPE N.42 DEL06/05/1998).- OPERE IDRAULICHE DI RACCORDO/CONNESSIONE AL BAGNO MONTEDOGLIO -UTENZE E CANONI	1	240,00	0,00	240,00	0,00	0,00
2020	09800_S	VERSAMENTO RITENUTE ERARIALI SU REDDITI DI LAVORO AUTONOMO TASSABILI IN VIA DI RIVALSA.	7	3.009,38	0,00	3.009,38	0,00	0,00
2020	09801_S	RITENUTA PER SCSSIONE CONTABILE IVA (SPLIT PAYMENT T) -(RIF.CAP. 03922_E)- RITENUTE PER SCISS. CONTIVA SANITA'	7	4.936,00	0,00	4.936,00	0,00	0,00
2020	09802_S	RITENUTE ERARIALI PER REDDITI DI LAVORO AUTONOMO - - - RIF. CAP. 03923_E) - SANITA'	7	805,42	0,00	805,42	0,00	0,00

Epf	Capitolo	Descrizione Capitolo	Titolo	Residuo Iniziale	Importo economie con atto	Tot Mandati al 31/12/2021	Importo economie da riaccertamento	Residuo da mantenere
2020	09810_S	RESTITUZIONE DI DEPOSITI CAUZIONALI E PER SPESE CONTRATTUALI.	7	112.846,84	0,00	0,00	308,00	112.538,84
2020	09850_S	VERSAMENTO DELLE ALTRE RITENUTE OPERATE AL PERSONALE	7	6.338,35	0,00	3.598,08	0,00	2.740,27
2020	09870_S	VERSAMENTO RITENUTE PREVIDENZIALI ED ASSISTENZIALI AL PERSONALE.	7	566.020,36	0,00	565.490,86	529,50	0,00
2020	09903_S	ESTINZIONE DELLE ANTICIPAZIONI MENSILI SUL FONDOSANITARIO NAZIONALE (ART.13,C.6 DEL DECRETO LGS18.2.2000 N.56),(RIF. E/UBP 6.01.004 - CAP. 3933).	7	127.776.328,73	0,00	61.107.654,31	0,00	66.668.674,42
2020	09907_S	ART. 21, COMMA 1, LETT. a) DEL D.LGS 118/2011 - GESTIONE C/ORDINARIO.(RIF. E/UPB 6.01.003 - CAP. 3927)	7	24.716.733,94	0,00	24.716.733,94	0,00	0,00
2020	09908_S	ART. 21, COMMA 1, LETT. a) DEL D.LGS 118/2011 - GESTIONE C/SANITA'.(RIF. E/UPB 6.01.003 - CAP. 3928)	7	24.716.733,94	0,00	24.716.733,94	0,00	0,00
2020	09910_S	DESTINAZIONE DI RISORSE REGIONALI PER IL FINANZIAMENTO AGGIUNTIVO SANITA'	7	1.791.155,00	0,00	1.791.155,00	0,00	0,00

Epf	Capitolo	Descrizione Capitolo	Titolo	Residuo Iniziale	Importo economie con atto	Tot Mandati al 31/12/2021	Importo economie da riaccertamento	Residuo da mantenere
2020	09911_S	VERSAMENTO LIQUIDAZIONE FONDO PREVIDENZA EX ESAU	7	43.878,48	0,00	0,00	0,00	43.878,48
2020	44195/6060_S	SPESE PER L'ESERCIZIO DELLE FUNZIONI AMMINISTRATIVE E IN MATERIA DI PROGRAMMAZIONE ITTICA REGIONALE - L.R. 22/10/2008, N. 15 - UTILIZZO PROVENTI L.R. 15/2008 - (RIF. CAP. 00055_E - 00056_E) - TRASF. CORR. A ISTIT. SOCIALI PRIVATE.	1	25.000,13	0,00	25.000,13	0,00	0,00
2020	A0180_S	SPESE PER IL FUNZIONAMENTO DELLA STRUTTURA DI SUPPORTO AL PRESIDENTE DELLA GIUNTA REGIONALE- L.R.23.3.2000 N.26. SPESA OBBLIGATORIA. -RETRIBUZ. IN DENARO	1	5.207,61	0,00	0,00	0,00	5.207,61
2020	A0278_S	SPESE PER GLI UFFICI DI SUPPORTO AGLI ORGANI DI GOVERNO E DI DIREZIONE POLITICA DELLA GIUNTA REGIONALE - ART. 3. LR 01/02/2005 N.2. SPESA OBBLIGATORIA- RETRIBUZIONI IN DENARO	1	9.027,13	0,00	0,00	0,00	9.027,13
2020	A0351_S	SPESE PER LA TELEFONIA. SPESE OBBLIGATORIE. - SERVIZI INFORMATICI E DI TELECOMUNICAZIONI	1	1.253,64	0,00	0,00	1.253,64	0,00
2020	A0360_S	SPESE RELATIVE A CONCORSI PER LA COPERTURA DI POSTI D'ORGANICO VACANTI (SPESE OBBLIGATORIE) - IRAP	1	38,77	0,00	38,67	0,10	0,00
2020	A0440_S	SPESE PER ILLUMINAZIONE RISCALDAMENTO ACQUAPULIZIA LOCALI E SPESE CONDOMINIALI (SPESE OBBLIGATORIE)-SERVIZI AUSILIARI FUNZ. DELL'ENTE	1	240.140,95	0,00	116.887,47	0,00	123.253,48

Epf	Capitolo	Descrizione Capitolo	Titolo	Residuo Iniziale	Importo economie con atto	Tot Mandati al 31/12/2021	Importo economie da riaccertamento	Residuo da mantenere
2020	A0480_S	ACQUISTO LIBRI GIORNALI RIVISTE ED ALTRE PUBBLICAZIONI INSERZIONI REDAZIONALI - UTENZE E CANONI - SPESE OBBLIGATORIE	1	9.870,88	0,00	5.410,04	4.235,84	225,00
2020	A0490_S	SPESE RELATIVE AGLI ADEMPIMENTI CONNESSI ALLA SICUREZZA SUI LUOGHI DI LAVORO DI CUI AL D.LGSN. 626/94. - ACQUISTO ALTRI BENI DI CONSUMO	1	147,20	0,00	117,20	0,00	30,00
2020	A0500_S	ACQUISTO, MANUTENZIONE, NOLEGGIO ED ESERCIZIO AUTO VETTURE (SPESE OBBLIGATORIE)-ALTRI BENI DI CONSUMO	1	14.868,77	0,00	11.168,63	0,00	3.700,14
2020	A0502_S	ACQUISTO, MANUTENZIONE, NOLEGGIO ED ESERCIZIO VECOLI TECNICI E PROTEZIONE CIVILE(SPESE OBBLIGATORIE) - ALTRI BENI DI CONSUMO	1	15.617,36	0,00	11.701,99	0,00	3.915,37
2020	A0541_S	SPESE PER UFFICIO SPECIALE RICOSTRUZIONE UMBRIA SE DE DI NORCIA - FONDI DELLA PCM CONT. SPECIALE 6040 SERVIZI AUSILIARI PER FUNZ. ENTE (RIF. CAP. 00801_E)	1	454,92	0,00	449,32	0,00	5,60
2020	A0542_S	SPESE PER UFFICIO SPECIALE RICOSTRUZIONE UMBRIA SE DE DI FOLIGNO - FONDI DELLA PCM CONT. SPECIALE 6040 - SERVIZI AUSILIARI PER FUNZ. ENTE - - (RIF. CAP. 00802_E)	1	613,11	0,00	597,50	0,00	15,61
2020	A0560_S	COMPENSI, INDENNITA' E RIMBORSO SPESE AI MEMBRI ESTRANEI ALL'AMM. REG.LE DI CONSIGLI, COMITATI E COMMISSIONI (SPESE OBBLIGATORIE) -RIMBORSI	1	514,22	0,00	514,22	0,00	0,00

Epf	Capitolo	Descrizione Capitolo	Titolo	Residuo Iniziale	Importo economie con atto	Tot Mandati al 31/12/2021	Importo economie da riaccertamento	Residuo da mantenere
2020	A0601_S	SPESA PER LA STAMPA E LA PUBBLICAZIONE DELBOLLETTI NO UFFICIALE DELLA REGIONE UMBRIA. (SPESEOBBLIGATORIE)-SERVIZI INFORMATICI	1	7.000,00	0,00	5.928,69	786,95	284,36
2020	A0663_S	SPESA PER GESTIONE CENTRO STAMPA (SPESA OBBLIGATO RIE) - MANUTENZIONE ORDINARIA E RIPARAZIONI	1	951,60	0,00	951,60	0,00	0,00
2020	A0680_S	SPESA PER LA GESTIONE DELLA FISCALITA' PASSIVA E DELL'ATTIVITA' DI RAGIONERIA	1	2.193,56	0,00	1.891,00	302,56	0,00
2020	A0815_S	SPESA PER ATTIVITA' DI FILM COMMISSION DELL'UMBRIA (L.R. 10/07/2017, N. 8 - ART.8.) - PRESTAZIONI PROFESSIONALI E SPECIALISTICHE	1	26.857,14	0,00	24.000,00	787,12	2.070,02
2020	A0983_S	SPESA PER SISTEMA MUSEALE REG. E PER LA SALVAGUARDIA E VALORIZZAZ. DEI BENI CULTUR. CONNESSI: FINALITA' ART. 12, COMMA 1, L.R. 22.12.03 N.24 E SS.MM. E II. - TRASF. CORRENTI IST. SOC. PRIVATE	1	179.520,00	0,00	178.920,00	0,00	600,00
2020	A0990_S	FINANZIAMENTO INTERVENTI L.R. 06/08/2004N. 17.- TRASFERIM. CORRENTI IMPRESE	1	61.250,00	0,00	61.250,00	0,00	0,00
2020	A1003_S	CONTRIBUTI PER L'ATTUAZIONE DEI PROGRAMMI DI INFORMAZIONE BIBLIOGRAFICA, ARCHIVISTICA E DOCUMENTARIA - ART.20-3 COMMA -LETT.F) L.R.3.5.90 N.37-- TRASFERIM. CORRENTI ISTITUZ. SOCIALI	1	12.412,00	0,00	12.412,00	0,00	0,00

Epf	Capitolo	Descrizione Capitolo	Titolo	Residuo Iniziale	Importo economie con atto	Tot Mandati al 31/12/2021	Importo economie da riaccertamento	Residuo da mantenere
2020	A1043_S	CONTRIBUTI PER PROGETTI RELATIVI AD EVENTI E MANI FESTAZIONI PER LA PROMOZIONE DEL TURISMO DI CUI AL L'ART. 4, C. 5 LETT. D) DELLA L.R.27/12/2018 N. 12 - TRASFERIMENTI CORRENTI A ISTITUZIONI SOCIALI PRIVATE	1	58.999,57	0,00	58.999,57	0,00	0,00
2020	A1047_S	INTERVENTI DI SOSTEGNO A FAVORE DELLE SOCIETA' E ASSOCIAZIONI SPORTIVE DILETTANTISTICHE PER GLI INTERVENTI DI CUI ALL'ART. 7 DELLA L.R. N.4/2020 - TRASFERIMENTI CORRENTI A ALTRE IMPRESE	1	2.124,84	0,00	2.124,84	0,00	0,00
2020	A2036_S	ART.20, C.2 - QUOTA DEL FONDO SANITARIO REGIONALE DI PARTE CORRENTE DA DESTINARE ALLE SPESE PER L'ATTIVITA' DI SUPPORTO AI COMPITI DI PROGRAMMAZIONE - ALTRI SERVIZI	1	49.000,00	0,00	0,00	0,00	49.000,00
2020	A2038_S	ART.20,C.2- CORSI DI FORMAZIONE SPECIFICA IN MEDICINA GENERALE - PRESTAZIONI	1	110.000,00	0,00	0,00	0,00	110.000,00
2020	A2164_S	ART.20,C.2- PREVENZIONE, SORVEGLIANZA E CONTROLLO DELLE MALATTIE INFETTIVE E DIFFUSIVE IN CAMPO UMANO. - EVENTI PUBBLICITA'	1	25.000,00	0,00	0,00	0,00	25.000,00
2020	A2166_S	ART.20,C.2- QUOTA F.SAN.REG. DI PARTE CORRENTE PER STUDI, INDAGINI E CONSULENZE A SUPPORTO PROGRAMMAZIONE, INDIRIZZO E VALUTAZIONE DEL SERV.SAN.REG. - L.R. 12/11/2012, N.18. - TRASF. COR. AMI. LOCALI	1	177.460,29	0,00	0,00	0,00	177.460,29
2020	A2170_S	ART.20,C.2- QUOTA FONDO SANITARIO INTERREG. DI PARTE CORRENTE PER INDENNITA' E RIMBORSO SPESE ALLE COMMISSIONI SANITARIE, GRUPPI LAVORO E ALTRE COMMISSIONI IN CAMPO SANITARIO - CONSULENZE	1	4.163,36	0,00	0,00	0,00	4.163,36

Epf	Capitolo	Descrizione Capitolo	Titolo	Residuo Iniziale	Importo economie con atto	Tot Mandati al 31/12/2021	Importo economie da riaccertamento	Residuo da mantenere
2020	A2227_S	ART.20.C.2- QUOTA DEL F.S.N. DI PARTE CORRENTE PER ATTIVITA' DI PROMOZIONE DELLA SALUTE AI SENSI DELLA L.R.18/2012 - EVENTI PUBBLICITA'	1	50.000,00	0,00	0,00	0,00	50.000,00
2020	A2264/9998_S	ART.20.C.2- QUOTA F.SAN.NAZ. DA TRASFERIRE ALLE ASL PER SPESE CORRENTI (ART. 52 LEGGE 23/12/1978, N.833) -TRASFCORRENTI AMM.NI CENTRALI	1	2.611,50	0,00	0,00	0,00	2.611,50
2020	A2265_S	ART.20.C.2- INTEGRAZ. FONDO A DISPOSIZIONE AZ.SANIT.REG. PER SPESA SANITARIA MEDIANTE UTILIZZO RISORSE ART. 1, C.796, LETT. g) L. 27/12/2006 N.296 E ART. 11, C.6 L. 30/7/2010 N.122 (RIF. E/UPB 3.02.002 - CAP. 2433) - RIMBORSI CORR. A IMPRESE	1	20.110,59	0,00	20.110,59	0,00	0,00
2020	A2306_S	ART. 20. C.2 - SPESE PER L'ATTIVITA' DI PROGRAMMAZIONE, INDIRIZZO E COORDINAMENTO DEL SERVIZIO SANITARIO REGIONALE - TRASF. CORR. A IST. SOC. PRIVATE.	1	25.000,00	0,00	0,00	0,00	25.000,00
2020	A2310_S	ART.20. C.2 - SANITA' VETERINARI ALIMENTARE - SPESE PREVENZ. E CONTRASTO VIOLENZA DI GENERE, RAFFORZ. RETE SERVIZI TERR., CENTRI ANTIVIOLENZA E SERVIZI DI ASSISTENZA ALLE DONNE VITTIME DI VIOLENZA	2	80.000,00	0,00	0,00	0,00	80.000,00
2020	A2536_S	ART.5BIS,D.L.14/8/2013,N.93,CONV. CON L. 119/2013(RIF. CAP.1823/E)- TRASF. CORR. AMM LOCALI	1	1.500,00	0,00	1.500,00	0,00	0,00
2020	A2558_S	SPESE PER IL FUNZIONAMENTO E PER LE ATTIVITA' DEL GARANTE REGIONALE PER L'INFANZIA E L'ADOLESCENZA (ART.363 E 365 L.R.11/2015) - IRAP	1	371,64	0,00	371,64	0,00	0,00

Epf	Capitolo	Descrizione Capitolo	Titolo	Residuo Iniziale	Importo economie con atto	Tot Mandati al 31/12/2021	Importo economie da riaccertamento	Residuo da mantenere
2020	A2711_S	ONERI PER TRATTAMENTO ECONOMICO E MISSIONE DEL GARANTE PER LE PERSONE SOTTOPOSTE A MISURE RESTRITTIVE O LIMITATIVE DELLE LIBERTA' PERSONALI (ART.365, C.1 E 3 L.R.11/2015) - IRAP	1	336,60	0,00	336,60	0,00	0,00
2020	A2804/8045_S	POR FSE 2014-2020: ASSE OCCUPAZIONE- PRIORITA' 8.1 ACCESSO ALL'OCCUPAZIONE- FINANZIAMENTO CON FONDI COMUNITARI FSE- IRAP. (RIF. CAP. 01219_E)	1	0,59	0,00	0,00	0,00	0,59
2020	A2808/8020_S	POR FSE 2014-2020: ASSE OCCUPAZIONE- PRIORITA' 8.7 MODERNIZZAZIONE MERCATO DEL LAVORO- COFINANZIAMENTO REGIONALE -ALTRI SERVIZI	1	1.339,16	0,00	1.321,02	0,00	18,14
2020	A2808/8025_S	POR FSE 2014-2020: ASSE OCCUPAZIONE- PRIORITA' 8.7 MODERNIZZAZIONE MERCATO DEL LAVORO- Finanziamento Stato -Fondo di rotazione ex legge 183/87 -ALTRI SERVIZI (RIF. CAP. 01218_E)	1	3.124,70	0,00	3.082,37	0,00	42,33
2020	A2808/8045_S	POR FSE 2014-2020: ASSE OCCUPAZIONE- PRIORITA' 8.7 MODERNIZZAZIONE MERCATO DEL LAVORO- FINANZIAMENTO CON FONDI COMUNITARI FSE-ALTRI SERVIZI. (RIF. CAP. 01219_E)	1	4.463,87	0,00	4.403,39	0,00	60,48
2020	A2815/8020_S	POR FSE 2014-2020: ASSE CAPACITA' ISTITUZIONALE E AMMINISTRATIVA-PRIORITA' 11.1- COFINANZIAMENTO REGIONALE - RETRIBUZIONI IN DENARO	1	6.070,76	0,00	0,00	0,00	6.070,76
2020	A2815/8025_S	POR FSE 2014-2020: ASSE CAPACITA' ISTITUZIONALE E AMMINISTRATIVA-PRIORITA' 11.1- Finanziamento Stato -Fondo di rotazione ex legge 183/87 -RETRIBUZIONI IN DENARO. (RIF. CAP. 01218_E)	1	14.167,44	0,00	0,00	0,00	14.167,44

Epf	Capitolo	Descrizione Capitolo	Titolo	Residuo Iniziale	Importo economie con atto	Tot Mandati al 31/12/2021	Importo economie da riaccertamento	Residuo da mantenere
2020	A2815/8045_S	POR FSE 2014-2020: ASSE CAPACITA' ISTITUZIONALE E AMMINISTRATIVA-PRIORITA' 1.1.1- FINANZIAMENTO CON FONDI COMUNITARI FSE - RETRIBUZIONI IN DENARO. (RIF. CAP. 01219_E)	1	20.238,20	0,00	0,00	0,00	20.238,20
2020	A2819_S	SPESA PER LA REALIZZAZIONE DEL PROGETTO OPEN COMMUNITY PA 2020 - UMBRIA - PROGRAMMA AZIONE COESIONE COMPLEMENTARE AL PON GOV.14-20 - ASSE 2 AZ. 2.1.1. ALTRI SERVIZI - (RIF. CAP.03092_E)	1	140.000,00	0,00	139.980,61	0,00	19,39
2020	A2855_S	PROVVIDENZE DELLA REGIONE UMBRIA PER IL TRAMITE DI ENTI LOCALI, DI ORGANI E ASSOC. PUBBL. O PRIV. A FAVORE DI CITTAD. PROVENIENTI DA PAESI EXTRACOM., DEGLI APOLIDI DEI RIFUG. E DEI PROF. CHE RISIEDANO O DIMORANO NEL TERRITORIO REGIONALE. L.R. 10/4/90 N.18.-TRASF. CORRENTI	1	179,25	0,00	179,25	0,00	0,00
2020	A2867_S	UTILIZZO FONDI DELLA PCM DERIVANTI DALLA CONTABILI TA' SPECIALE N. 6020 INTESTATA AL PGR PER RIMBORSO SPESE RELATIVE AI DIPENDENTI REGIONALI IMPEGNATI NELLA FASE DI EMERGENZA SISMA 2016 - CONTRIBUTI SOCIALI A CARICO ENTE - (RIF. CAP. 02439_E)	1	1.076,82	0,00	1.076,82	0,00	0,00
2020	A2871_S	CONTRIBUTI ALLE ASSOCIAZIONI UMBRE DEGLI EMIGRATI, L.R. 05/03/2018 N.2 - TRASF. CORRENTI AL RESTO DEL MONDO	1	17.257,43	0,00	17.257,43	0,00	0,00
2020	A2876_S	UTILIZZO FONDI DELLA PCM DERIVANTI DALLA CONTABILI TA' SPECIALE N.6040 INTESTATA AL PGR PER PERSONALE REGIONALE COMANDATO PRESSO U.S.R. UMBRIA - CONTRIB.SOC. EFFETTIVI - (RIF. CAP. 00570_E)	1	78.211,22	0,00	39.614,18	0,00	38.597,04
2020	A2909_S	UTILIZZO FONDI DELLA PCM DERIVANTI DALLA CONTABILI BILTA' SPECIALE N. 6191. INTESTATA 'PR.R.UMBRIA- SS-ATT.O.630-639-20' PER PRESTAZIONI DI LAVORO STRAORDINARIO DIPENDENTI REGIONALI IMPEGNATI NELL' EMERGENZA COVID-19 - CONTR.SOCIALI A CARICO ENTE (RIF. CAP. 02467_E)	1	7.316,00	0,00	7.314,81	0,00	1,19

Epf	Capitolo	Descrizione Capitolo	Titolo	Residuo Iniziale	Importo economie con atto	Tot Mandati al 31/12/2021	Importo economie da riaccertamento	Residuo da mantenere
2020	A3005/8021_S	PON YEI MISURA 2-A FORMAZIONE - DECR.DIR.MINISTERO DEL LAVORO N. 237 DEL 4/4/2014-COFINANZIAMENTO STATALE - (RIF. CAP. 1763_E)	1	300,00	0,00	300,00	0,00	0,00
2020	A3005/8023_S	PON YEI MISURA 2-A FORMAZIONE - DECR.DIR.MINISTERO DEL LAVORO N. 237 DEL4/4/2014-FINANZIAMENTO FONDI COMUNITARI YEI (RIF.CAP. 1204_E)	1	450,00	0,00	450,00	0,00	0,00
2020	A3005/8045_S	PON YEI MISURA 2-A FORMAZIONE - DECR.DIR.MINISTERO DEL LAVORO N. 237 DEL4/4/2014-FINANZIAMENTO FONDO SOCIALE EUROPEO - (RIF.CAP. 1202_E)	1	450,00	0,00	450,00	0,00	0,00
2020	A3129_S	SPESA PER IL FINANZIAMENTO DEGLI ONERI DERIVANTI DALL'APPLICAZIONE DEL CONTRATTO NAZIONALE COLLETTIVO DEGLI AUTOFERROTRANVIERI - ART. 1, COMMA 3, LETT. A, L. 4.8.1990 N. 226 - TRASFER. CORRENTI A IMPRESE	1	645.944,07	0,00	645.944,07	0,00	0,00
2020	A3132/8020_S	SPESA PER TRASPORTO PUBBLICO LOCALE ART. 1, COMMA 301, L. 228/2012 E L. R. 37/1998 - FONDI REGIONALI - CONTRATTI SERV. PUBBLICO	1	129.735,00	0,00	129.735,00	0,00	0,00
2020	A3132_S	SPESA PER TRASPORTO PUBBLICO LOCALE ART. 1, COMMA 301, LEGGE 228/2012. (RIF. CAP. 341_E) - CONTRATTI SERV. PUBBLICO	1	1.222.546,59	0,00	1.222.546,59	0,00	0,00
2020	A3145_S	SPESA PER INTERVENTI DIRETTI ALLA EFFETTUAZIONE DEI SERVIZI FERROVIARI- (ART. 32, C. 2, LETT. A, L. R. 18.11.98 N. 37)- CONTRATTI SERV. PUBBLICO	1	249.700,00	0,00	0,00	0,00	249.700,00

Epf	Capitolo	Descrizione Capitolo	Titolo	Residuo Iniziale	Importo economie con atto	Tot Mandati al 31/12/2021	Importo economie da riaccertamento	Residuo da mantenere
2020	A3508_S	TUTELA DELLA BIODIVERSITA' DI INTERESSE AGRICOLO E ALIMENTARE. L. 01/12/2015, N.194- (RIF. CAP. 02767_E) - SPESE INV. BENI IMMATERIALI N.A.C.	2	23.100,00	0,00	23.100,00	0,00	0,00
2020	A3553_S	DECRETO LEGGE 24/04/2017, N.50 E D.M.01/07/2019 DEL MINISTERO DELLE POLITICHE AGRICOLE - FONDO PER PROMUOVERE IL CONSUMO DI PRODOTTI BIOLOGICI E SOSTENIBILI PER L'AMBIENTE - (RIF. CAP. 01233_E) - TRASF. CORR. A AMM. CENTRALI	1	65.226,00	0,00	41.789,36	23.436,64	0,00
2020	A3589_S	SPESE CORRENTI IN VIA DI ANTICIPAZIONE PER GARANTIRE L'AVVIO DELLE MISURE DEL PIANO DI SVILUPPO RURALE 2007/2013 E 2014/2020 DI CUI AL REG. CE 1698/2005 E AL REG. UE 1305/2013 DA RIMBORSARE DA PARTE DELL'AGEA. (RIF. CAP. 02753_) - CONTRIBUTI SOCIALI	1	70.837,40	0,00	23.948,33	0,00	46.889,07
2020	A3828_S	SPESE PER FAR FRONTE AGLI ADEMPIMENTI DERIVANTI DALLE VARIE EMERGENZE FITOSANITARIE (RIF. CAP. 00757_E) - ALTRI BENI CONSUMO	1	6.389,49	0,00	2.178,72	4.210,77	0,00
2020	A3882_S	SPESE PER INTERVENTI NEI SETTORI AGRICOLI, AGROALIMENTARE, AGROINDUSTRIALE E FORESTALE DI CUI ALL'ART. 3, C. 1, DELLA L. 499/99 E L.R. 5/2014 - TRASF. CORRENTI A IST. SOCIALI PRIVATE - (RIF. CAP. 662_E)	1	333.556,79	0,00	333.556,79	0,00	0,00
2020	A4288_S	INTERVENTI DI SOSTEGNO PER LA PESCA PROFESSIONALEE L'ACQUACOLTURA. ART. 30, COMMA 1, LETT. b) EART. 41, COMMA 1, LETT. b) DELLA L.R. 22/10/2008, N. 15. - CONTR. AGLI INV. A ALTRE IMPRESE	2	81.814,00	0,00	81.814,00	0,00	0,00
2020	A4292/8020_S	FONDO EUROPEO AFFARI MARITTIMI E PESCA (FEAMP) - 2014/2020-MISURA 78 ASSISTENZA TECNICA. FINANZIAM. CON FONDI PROPRI REGIONALI	1	2.775,00	0,00	2.775,00	0,00	0,00

Epf	Capitolo	Descrizione Capitolo	Titolo	Residuo Iniziale	Importo economie con atto	Tot Mandati al 31/12/2021	Importo economie da riaccertamento	Residuo da mantenere
2020	A4292/8025_S	FONDO EUROPEO AFFARI MARITTIMI E PESCA (FEAMP) - 2014/2020-MISURA 78 ASSISTENZA TECNICA. FINANZIAM. CON FONDI LEGGE 183/87 - (RIF. CAP. 02182_E)	1	6.475,00	0,00	6.475,00	0,00	0,00
2020	A4292/8056_S	FONDO EUROPEO AFFARI MARITTIMI E PESCA (FEAMP) - 2014/2020-MISURA 78 ASSISTENZA TECNICA. FINANZIAM. CON FONDI COMUNITARI (RIF. CAP. 02181_E)	1	9.250,00	0,00	9.250,00	0,00	0,00
2020	A4989_S	SPESE PER FUNZIONAM. OSSERVATORIO REGIONALE DEI CONTRATTI PUBBLICI E PER L'INDENNITA' DI PRESENZA E RIMBORSO SPESE DEL COMITATO DELLE COMMISSIONI TECNICHE PREVISTE DALLA L.R.21/01/2010, N.3, ART.8.C.3., ART.1.1, ART.14, C.4 E ART.21, C.5.- ALTRI SERVIZI.	1	531,43	0,00	531,43	0,00	0,00
2020	A5002_S	MANUTENZIONE DELL'IMPIANTO TELEIDROMETRICO REGIONALE. UTILIZZO DI BENI DI TERZI	1	2.840,04	0,00	2.840,04	0,00	0,00
2020	A5230_S	SPESE PER L'EROGAZIONE DI CONTRIBUTI FINANZIARI MANIFESTAZIONI STORICHE. L.R. 29/07/2009, N. 16. - TRASFERIM. CORRENTI ISTIT. SOC. PRIVATE	1	51.200,00	0,00	51.200,00	0,00	0,00
2020	A5536/8020_S	POR FESR 2014-2020: AZIONE 1.2.1. - AZIONI DI SIST EMA - SPESA CORRENTE - COFINANZIAMENTO REGIONALE- TRASF. CORR.AMM.NI LOCALI	1	3.425,76	0,00	3.425,76	0,00	0,00
2020	A5536/8025_S	POR FESR 2014-2020: AZIONE 1.2.1. - AZIONI DI SIST EMA - SPESA CORRENTE - FINANZIAMENTO STATO-FONDO DI ROTAZIONE EX LEGGE 183/87. (RIF. CAP.01766_E) -TRASF.CORR.AMM.NI LOCALI	1	7.993,44	0,00	7.993,44	0,00	0,00

Epf	Capitolo	Descrizione Capitolo	Titolo	Residuo Iniziale	Importo economie con atto	Tot Mandati al 31/12/2021	Importo economie da riaccertamento	Residuo da mantenere
2020	A5536/8038_S	POR FESR 2014-2020: AZIONE 1.2.1. - AZIONI DI SIST EMA - SPESA CORRENTE - FINANZIAMENTO CON FONDI COMUNITARI FESR. (RIF. CAP. 02958_E) -TRASF. CORR.AMM.NI LOCALI	1	11.419,20	0,00	11.419,20	0,00	0,00
2020	A5850_S	PAR FSC 2007-2013-ASSE II-AZIONE II.5.1 REALIZZAZIONE DI PROCEDURE E SERVIZI DI E-GOVERNMENT ASOSTEGNO DEL FUNZIONAMENTO DELLA P.A. -SOFTWARE	2	1.429,50	0,00	1.429,50	0,00	0,00
2020	A6017_S	VERSAMENTO RITENUTA PER SCSSIONE CONTABILE IVA (SPLIT PAYMENT) -ATTIVITA' COMMERCIALE	7	743,04	0,00	238,34	504,70	0,00
2020	A6073/5041_S	SPESE PER LA RIPARTIZIONE DEL FONDO INTERNO TRA IL PERSONALE DEGLI UFFICI TECNICI DELL'AMMINISTRAZIONE REGIONALE PER LA REDAZIONE DIRETTA DI PROGETTE PIANI - ART.18, COMMA 1, LEGGE 11.2.94 N.109.- CONTRIB. SOCIALI	1	546,80	0,00	424,80	100,87	21,13
2020	A6074_S	SPESE PER LA CORRESPONSIONE DI INCENTIVI DA RICONOSCERE ALL'AVVOCATURA INTERNA REGIONALE.ART.37.CC.NL DEL 23/12/99.SPESA OBBLIGATORIA. - CONTRIB. SOCIALI	1	99.154,98	0,00	64.457,22	81,41	34.616,35
2020	A6500/1900_S	SPESE PER L'ACQUISTO, LA COSTRUZIONE, LA SISTEMAZIONE, L'ADATTAMENTO E LA MANUTENZIONE STRAORDINARIA DI BENI IMMOBILI REGIONALI. - INTERVENTI SU BENI IMMOBILI GESTITI DALLA REGIONE - BENI IMMOBILI DI VALORE CULTURALE	2	58.162,40	0,00	24.129,92	0,00	34.032,48
2020	A6500/1905_S	SPESE PER LA SISTEMAZIONE, L'ADATTAMENTO E LA MANUTENZIONE STRAORDINARIA DEI BENI IMMOBILI DEL PATRIMONIO AGROFORESTALE REGIONALE - INTERVENTI SU BENI IMMOBILI GESTITI DALLA AGENZIA FORESTALE.	2	5.509,32	0,00	0,00	0,00	5.509,32

Epf	Capitolo	Descrizione Capitolo	Titolo	Residuo Iniziale	Importo economie con atto	Tot Mandati al 31/12/2021	Importo economie da riaccertamento	Residuo da mantenere
2020	A6743/8020_S	POR FESR 2014-2020: Assistenza Tecnica - Spese correnti - Cofinanziamento regionale - Contributi sociali effettivi	1	6.927,06	0,00	5.633,78	0,00	1.293,28
2020	A6743/8025_S	POR FESR 2014-2020: Assistenza Tecnica - Spese correnti - Finanziamento Stato - Fondo di rotazione ex legge 183/87 - Contributi sociali effettivi. (RIF. CAP. 01766_E)	1	16.163,16	0,00	13.145,48	0,00	3.017,68
2020	A6743/8038_S	POR FESR 2014-2020: Assistenza Tecnica - Spese correnti - Finanziamento con Fondi comunitari FESR - Contributi sociali effettivi. (RIF. CAP. 02958_E)	1	23.090,23	0,00	18.779,26	0,00	4.310,97
2020	A6801_S	ACCORDO DI COLLABORAZIONE MINISTERO AMBIENTE REGIO NE DEL 11/12/2018 PER LO SVILUPPO SOSTENIBILE - - (RIF. CAP. 03002_E) - SOFTWARE	2	4.400,00	0,00	4.400,00	0,00	0,00
2020	A6891_S	CONTRIBUTI IN CONTO INTERESSI E IN CONTO CAPITALENELLA SPESA PER INTERVENTI DI EDILIZIA SPORTIVA-L.R. 21/97 - CONTR. INVESTIM. ISTITUZ. SOCIALI PRIVATE	2	4.400,00	0,00	0,00	4.400,00	0,00
2020	A6898_S	UTILIZZO FONDI CONT. SPECIALE N. 6040 PIANO OPERE PUBBLICHE DGR 856/2018- INTERVENTI SU OSPEDALI DI CASCIA E NORCIA ORD. COMM.STR. 56/2018. (RIF. CAP.02999_E)- INCARICHI PROFESSIONALI	2	1.464,00	0,00	1.464,00	0,00	0,00
2020	A7292/8020_S	ART. 20, C. 3 -ACCORDO DI PROGRA ART. 20 L.N. 67/88-ANNO 2016 - ACQUISTO ATTREZZA TURE E ACCELERATORE LINEARE AZIENDA OSPEDALIERA DI TERNI - QUOTA 5% CONTR.INVEST-AMM.LOCALI	2	147.989,48	0,00	0,00	0,00	147.989,48

Epf	Capitolo	Descrizione Capitolo	Titolo	Residuo Iniziale	Importo economie con atto	Tot Mandati al 31/12/2021	Importo economie da riaccertamento	Residuo da mantenere
2020	A7365_S	SPESA PER GLI INVESTIMENTI A FAVORE DELLA FCU ARTT. 8 E 15 DEL D.LGS. 422/97 - CONTRIBUTI AGLI INVESTIMENTI A ALTRE IMPRESE - (RIF. CAP. 1175_E)	2	5.317.988,10	0,00	5.317.988,10	0,00	0,00
2020	A7377_S	TRASFERIMENTI IN FAVORE DI COMUNI, PROVINCE ED ALTRI ENTI PUBBLICI PER SPESE PER L'ESERCIZIO DI FUNZIONI E COMPITI IN MATERIA DI VIABILITA'. TRASF. COR RENTI A AMM.NI LOCALI	1	2.000.000,00	0,00	2.000.000,00	0,00	0,00
2020	A7682_S	SPESA PER FUNZIONI TRASFERITE NELL'AMBITO DEGLI INTERVENTI DI CUI ALL'ART. 3, COMMA 1, DELLA L. 499/99 (RIF. E/UPB 2.03.002 - CAP. 662 ED UB 4.03.004 - CAP. 2.407) TRASF. CORR. A AMM. LOCALI	1	100.000,00	0,00	100.000,00	0,00	0,00
2020	A8200_S	SPESA IN VIA DI ANTICIPAZIONE PER GARANTIRE L'AVVIO DELLE MISURE DEL PIANO DI SVILUPPO RURALE 2007/2013 DI CUI AL REG. CE 1698/2005 DA RIMBORSARE DA PARTE DELL'AGEA (RIF. CAP. A2753_E). SOFTWARE	2	69.323,50	0,00	69.323,50	0,00	0,00
2020	A8280_S	SOVVENI A FAVORE DI COND.DI AZ.AGR./COOP.AGR./ASSOCIATA DANNEGGIATE DA CALAMITA' E AVVERSITA' ATMOSFERICHE - CONTR. DA CORRISP. AI COLTIVATORI DIRETTI - TRASF. CORR. A ALTRE IMPRESE - (RIF. CAP. 01198_E)	2	505.411,95	0,00	0,00	32.072,42	473.339,53
2020	A8332_S	UTILIZZO PROVENTI PER INTERVENTI DI COMPENSAZIONE AMBIENTALE PER ATTIVITA' DI CAVA ART.6, COMMA 5, LR 03/1/2000, N.2 MODIFICATO DALLA LR 29/12/2003, N.26 - (RIF. CAP. 2552_E) - CONT. AGLI INV. AMMIN. LOCALI	2	621,86	0,00	621,86	0,00	0,00
2020	A8552_S	PAR FSC 2007-2013- ASSE III - AZIONE III.1.1. REALIZZAZIONE DI OPERE PER L'APPROVVIGIONAMENTO IDRICO E PER LA RACCOLTA E IL TRATTAMENTO DELLE ACQUE REFLUE - SPESE PER INVESTIMENTI.	2	1.473,32	0,00	1.473,32	0,00	0,00

Epf	Capitolo	Descrizione Capitolo	Titolo	Residuo Iniziale	Importo economie con atto	Tot Mandati al 31/12/2021	Importo economie da riaccertamento	Residuo da mantenere
2020	A8553_S	SPESA PER LE FUNZIONI E COMPITI TRASFERITI IN MATERIA DI DEMANIO IDRICO-DPCM 13/11/2000 - BENI IMMOBILI	2	746.934,00	0,00	641.581,01	32.670,99	72.682,00
2020	A9543_S	SPESA PER APQ IN MATERIA DI VIABILITA' - DELIBERAZIONE N. 35/2005 (RIF. E/UPB 4.03.013 - CAP. 2086) - CONTRIB. INVESTIMENTI IMPRESE	2	2.559.892,45	0,00	0,00	2.559.892,45	0,00
2020	A9800_S	VERSAMENTO RITENUTE ERARIALI SU REDDITI DA LAVORO DIPENDENTE TASSABILI IN VIA DI RIVALSA.	7	1.266.656,24	0,00	1.266.656,24	0,00	0,00
2020	A9890_S	PARTITE DI GIRO DIVERSE - SPESE NON ANDATE A BUON FINE	7	75,94	0,00	75,94	0,00	0,00
2020	B0180_S	SPESA PER IL FUNZIONAMENTO DELLA STRUTTURA DI SUPPORTO AL PRESIDENTE DELLA GIUNTA REGIONALE - L.R. 23.3.2000 N.26 - SPESA OBBLIGATORIA - CONTR. SOCIALI	1	12.102,53	0,00	11.987,19	0,00	115,34
2020	B0278_S	SPESA PER GLI UFFICI DI SUPPORTO AGLI ORGANI DI GOVERNO E DI DIREZIONE POLITICA DELLA GIUNTA REGIONALE - ART. 3 - L.R. 01/02/2005 N.2 - SPESA OBBLIGATORIA - CONTRIBUTI SOCIALI	1	20.143,50	0,00	19.600,81	0,00	542,69
2020	B0420_S	ACQUISTO, MANUTENZIONE E RIPARAZIONE DI MOBILI ED ARREDI, DI MACCHINE ED ATTREZZATURE VARIE PER GLI UFFICI (SPESE OBBLIGATORIE) - MOBILI E ARREDI	2	92,72	0,00	0,00	92,72	0,00

Epf	Capitolo	Descrizione Capitolo	Titolo	Residuo Iniziale	Importo economie con atto	Tot Mandati al 31/12/2021	Importo economie da riaccertamento	Residuo da mantenere
2020	B0460_S	SPESA D'UFFICIO - UTILIZZO DI BENI DI TERZI	1	37.919,87	0,00	34.602,67	2.860,70	456,50
2020	B0490_S	SPESA RELATIVE AGLI ADEMPIMENTI CONNESSI ALLA SICUREZZA SUI LUOGHI DI LAVORO DI CUI AL D.LGSN. 626/94. -SERVIZI SANITARI	1	9.990,04	0,00	9.990,04	0,00	0,00
2020	B0500_S	ACQUISTO, MANUTENZIONE, NOLEGGIO ED ESERCIZIO AUTO VETTURE(SPESE OBBLIGATORIE)-MANUTENZIONI ORDINARIE	1	1.120,17	0,00	1.120,17	0,00	0,00
2020	B0502_S	ACQUISTO, MANUTENZIONE, NOLEGGIO ED ESERCIZIO VECOLI TECNICI E PROTEZIONE CIVILE(SPESE OBBLIGATORIE) - MANUTENZIONI ORDINARIE	1	10.160,80	0,00	8.719,85	0,00	1.440,95
2020	B0541_S	SPESA PER UFFICIO SPECIALE RICOSTRUZIONE UMBRIA SE DE DI NORCIA E FOLIGNO - FONDI DELLA PCM CONT. SPECIALE 6040 PREMI DI ASSICURAZIONE CONTRO DANNI - (RIF. CAP.00801_E)	1	25,45	0,00	0,00	0,00	25,45
2020	B0560_S	COMPENSI, INDENNITA' E RIMBORSO SPESE AI MEMBRI ESTRANEI ALL'AMM. REG.LE DI CONSIGLI, COMITATI E COMMISSIONI (SPESE OBBLIGATORIE)-IRAP	1	1.309,62	0,00	1.209,62	100,00	0,00
2020	B0680_S	SPESA PER SERVIZI INFORMATICI AFFERENTI L'ACQUISIZIONE DELLE ENTRATE ED I MONITORAGGI DELLA GESTIONE FINANZIARIA	1	423.922,00	0,00	213.863,63	210.038,87	19,50

Epf	Capitolo	Descrizione Capitolo	Titolo	Residuo Iniziale	Importo economie con atto	Tot Mandati al 31/12/2021	Importo economie da riaccertamento	Residuo da mantenere
2020	B0728_S	UTILIZZO FONDI DELIBERA CIPE N.114/2015 - PROGRAMMA COMPLEMENTARE DI AZIONE E COESIONE PER LA GOVERNAN CE DEI SISTEMI DI GESTIONE E CONTROLLO AUTORTA' DI AUDIT 2014/2020 - DELIBERA CIPE 114/2015. ORGANIZZ. EVENTI - (RI. CAP. 00932_E)	1	2.000,00	0,00	0,00	0,00	2.000,00
2020	B0734_S	RISORSE PREMIALI DEL PO 2014-2020 RAFFORZAMENTO DEL SISTEMA CPT (DELIBERA CIPE 48/2017) - (RIF. CAP. 02712_E) - ACQUISTO DI SERVIZI PER FORMAZIONE E ADDESTRAMENTO DEL PERSONALE DELL'ENTE	1	2.852,50	0,00	2.852,50	0,00	0,00
2020	B0981_S	CONTRIBUTO DELLA F.C.R.P. PER IL FINANZIAMENTO DELLA MANIFESTAZIONE UMBRIA LIBRI - (RIF. CAP. 2155_E) - ORGANIZZAZIONE VENTI	1	1.854,40	0,00	1.854,40	0,00	0,00
2020	B0990_S	FINANZIAMENTO INTERVENTI L.R. 06/08/2004N. 17.- TRASFERIM. CORRENTI IST. SOC. PRIVATE	1	278.090,00	0,00	277.550,00	0,00	540,00
2020	B1000_S	SPESE PER LA PROMOZIONE DELLA CULTURA MUSICALE BANDISTICA E CORALE. L.R. 05/07/2004, N.9 -TRASFE RIM. CORRENTI ISST. SOC. PRIV.	1	41.813,17	0,00	41.813,17	0,00	0,00
2020	B1274_S	SPESE PER IL PERSONALE COMANDATO DA ALTRI ENTI. SPESA OBBLIGATORIA. - IRAP	1	2.375,33	0,00	2.182,67	192,66	0,00
2020	B2145_S	ART.20.C.2- SPESA PER AVVIAMENTO GESTIONE SISTEMA INFORMATIVO SANITARIO INTEGRATO - LICENZE SOFTWARE	1	197.560,00	0,00	0,00	0,00	197.560,00

Epf	Capitolo	Descrizione Capitolo	Titolo	Residuo Iniziale	Importo economie con atto	Tot Mandati al 31/12/2021	Importo economie da riaccertamento	Residuo da mantenere
2020	B2155_S	SPESA PER INTERVENTI RELATIVI ALLA FARMACOVIGILANZA - LEGGE 449 DEL 23/12/1997, ART. 36, COMMA 14 - (RIF. CAP. 2001_E_02213_E) - EVENTI PUBBLICITA'	1	500,00	0,00	0,00	0,00	500,00
2020	B2165_S	ART.20.C.2- QUOTA F.SAN.INTERREG.DI PARTE CORRENTE PER INIZIATIVE REGIONALI DI EDUCAZIONE SANITARIA E DI AGGIORNAMENTO DEGLI OPERATORISANITARI - ALTRI SERVIZI	1	600.000,00	0,00	0,00	0,00	600.000,00
2020	B2176_S	ART.20.C.2- PREVENZIONE NEI LUOGHI DI VITA E DI LAVORO: ATTIVITA' CONNESSE - SERV. INFORMATICI EDI TELECOMUNICAZIONI	1	35.000,00	0,00	0,00	0,00	35.000,00
2020	B2227_S	ART.20.C.2- QUOTA DEL F.S.N. DI PARTE CORRENTE PER ATTIVITA' DI PROMOZIONE DELLA SALUTE AI SENSI DELLA L.R.18/2012 - TRASF. ISTITUZIONI SOCIALI PRIVATE	1	22.000,00	0,00	0,00	0,00	22.000,00
2020	B2260_S	ART.20.C.2- QUOTA F.SAN.NAZ. PER BORSE DEI CORSI DI FORMAZIONE SPECIFICA IN MEDICINA GENERALE (D.LGS 8/8/91,N. 256) - (RIF. CAP. 2001_E_21699_E) - SERVIZI AUSILIARI PER FUNZ.TO ENTE	1	2.000,00	0,00	0,00	0,00	2.000,00
2020	B2274_S	SPESA PER IL PERSONALE COMANDATO DA ALTRI ENTI. SPESA OBBLIGATORIA. - IRAP	1	1.991,97	0,00	0,00	1.991,97	0,00
2020	B2310_S	ART.20. C.2 - SANITA' VETERINARIA E SICUREZZA ALIMENTARE - SERVIZI INFORMATICI	1	35.000,00	0,00	0,00	0,00	35.000,00

Epf	Capitolo	Descrizione Capitolo	Titolo	Residuo Iniziale	Importo economie con atto	Tot Mandati al 31/12/2021	Importo economie da riaccertamento	Residuo da mantenere
2020	B2341_S	SPESA PER LE ATTIVITA' DELLA CONSIGLIERA REGIONALE DI PARITA' DI CUI ALL'ART.17 COMMA2 DEL D.LGS.11/4/2006, N.198 - Art. 3, L.R. 28/12/2016 N.16 - ALTRI SERVIZI	1	14.850,00	0,00	14.850,00	0,00	0,00
2020	B2343/8025_S	POR-FESR 2014-2020: AZIONE 8.7.1 PROMOZIONE DELLE DESTINAZIONI TURISTICHE - FINANZIAMENTO STATO- FONDO DI ROTAZIONE EX LEGGE 183/87 -TRASFERIMENTI CORRENTI AMMINISTRAZIONI LOCALI-(RIF. CAP.01766_E)	1	26.814,00	0,00	8.820,00	0,00	17.994,00
2020	B2343/8038_S	POR-FESR 2014-2020: AZIONE 8.7.1 PROMOZIONE DELLE DESTINAZIONI TURISTICHE - FINANZIAMENTI CON FONDI COMUNITARI FESR-TRASFERIMENTI CORRENTI AMMINISTRAZIONI LOCALI - (RIF. CAP. 02958_E)	1	26.814,00	0,00	8.820,00	0,00	17.994,00
2020	B2545_S	SPESA PREVENZ. E CONTRASTO VIOLENZA DI GENERE, RAFFORZ. RETE SERVIZI TERR., CENTRI ANTIV. E SERVIZI DI ASSIST.ALLE DONNE VITTIME DI VIOLENZA ART. 5, D.L.14/8/2013,N.93, CONV. CON L.119/2013 - TRASFERIMENTI CORRENTI A AMMINISTRAZIONI LOCALI - (RIF. CAP. 01768_E)	1	60.500,00	0,00	60.500,00	0,00	0,00
2020	B2804/8020_S	POR FSE 2014-2020: ASSE OCCUPAZIONE- PRIORITA' 8.1 ACCESSO ALL'OCCUPAZIONE- COFINANZIAMENTO REGIONALE -TRASF. CORRENTI ALTRE IMPRESE	1	68.300,59	0,00	68.041,50	0,00	259,09
2020	B2804/8025_S	POR FSE 2014-2020: ASSE OCCUPAZIONE- PRIORITA' 8.1 ACCESSO ALL'OCCUPAZIONE- Finanziamento Stato-Fondo di rotazione ex legge 183/87 -TRASF. CORRENTI ALTRE IMPRESE. (RIF. CAP. 01218_E)	1	158.763,70	0,00	158.763,70	0,00	0,00
2020	B2804/8045_S	POR FSE 2014-2020: ASSE OCCUPAZIONE- PRIORITA' 8.1 ACCESSO ALL'OCCUPAZIONE- FINANZIAMENTO CON FONDI COMUNITARI FSE-TRASF. CORRENTI ALTRE IMPRESE. (RIF. CAP. 01219_E)	1	226.805,27	0,00	226.805,27	0,00	0,00

Epf	Capitolo	Descrizione Capitolo	Titolo	Residuo Iniziale	Importo economie con atto	Tot Mandati al 31/12/2021	Importo economie da riaccertamento	Residuo da mantenere
2020	B2805/8020_S	POR FSE 2014-2020: ASSE OCCUPAZIONE- PRIORITA' 8.2 INTEGRAZIONE SOSTENIBILE NEL MERCATO DEL LAVORO- COFINANZIAMENTO REGIONALE -TRASF. CORRENTI ALTRE IMPRESE	1	900,00	0,00	0,00	0,00	900,00
2020	B2805/8025_S	POR FSE 2014-2020: ASSE OCCUPAZIONE- PRIORITA' 8.2 INTEGRAZIONE SOSTENIBILE NEL MERCATO DEL LAVORO- Finanziamento Stato - Fondo di rotazione ex legge 183/87 - TRASF. CORRENTI ALTRE IMPRESE. (RIF. CAP. 01218_E)	1	2.100,00	0,00	0,00	0,00	2.100,00
2020	B2805/8045_S	POR FSE 2014-2020: ASSE OCCUPAZIONE- PRIORITA' 8.2 INTEGRAZIONE SOSTENIBILE NEL MERCATO DEL LAVORO- FINANZIAMENTO CON FONDI COMUNITARI FSE-TRASF. CORRENTI ALTRE IMPRESE. (RIF. CAP. 01219_E)	1	3.000,00	0,00	0,00	0,00	3.000,00
2020	B2806/8020_S	POR FSE 2014-2020: ASSE OCCUPAZIONE- PRIORITA' 8.4 UGUAGLIANZA TRA UOMINI E DONNE - COFINANZIAMENTO REGIONALE - TRASF. CORRENTI ALTRE IMPRESE	1	23.015,07	0,00	23.015,07	0,00	0,00
2020	B2806/8025_S	POR FSE 2014-2020: ASSE OCCUPAZIONE- PRIORITA' 8.4 UGUAGLIANZA TRA UOMINI E DONNE- Finanziamento Stato - Fondo di rotazione ex legge 183/87 -TRASF. CORRENTI ALTRE IMPRESE. (RIF. CAP. 01218_E)	1	53.701,83	0,00	53.701,83	0,00	0,00
2020	B2806/8045_S	POR FSE 2014-2020: ASSE OCCUPAZIONE- PRIORITA' 8.4 UGUAGLIANZA TRA UOMINI E DONNE- FINANZIAMENTO CON FONDI COMUNITARI FSE-TRASF. CORRENTI ALTRE IMPRESE. (RIF. CAP. 01219_E)	1	76.716,91	0,00	76.716,91	0,00	0,00
2020	B2808/8020_S	POR FSE 2014-2020: ASSE OCCUPAZIONE- PRIORITA' 8.7 MODERNIZZAZIONE MERCATO DEL LAVORO- COFINANZIAMENTO REGIONALE - SERVIZI INFORMATICI	1	1.453,76	0,00	1.453,76	0,00	0,00

Epf	Capitolo	Descrizione Capitolo	Titolo	Residuo Iniziale	Importo economie con atto	Tot Mandati al 31/12/2021	Importo economie da riaccertamento	Residuo da mantenere
2020	B2808/8025_S	POR FSE 2014-2020: ASSE OCCUPAZIONE- PRIORITA' 8.7 MODERNIZZAZIONE MERCATO DEL LAVORO- Finanziamento Stato -Fondo di rotazione ex legge 183/87 -SERVIZI INFORMATICI. (RIF. CAP. 01218_E)	1	3.392,10	0,00	3.392,10	0,00	0,00
2020	B2808/8045_S	POR FSE 2014-2020: ASSE OCCUPAZIONE- PRIORITA' 8.7 MODERNIZZAZIONE MERCATO DEL LAVORO- FINANZIAMENTO CON FONDI COMUNITARI FSE-SERVIZI INFORMATICI. (RIF. CAP. 01219_E)	1	4.845,87	0,00	4.845,87	0,00	0,00
2020	B2809/8020_S	POR FSE 2014-2020: ASSE ISTRUZIONE E FORMAZIONE-PRIORITA' 10.3 RAFFORZARE PARITA' DI ACCESSO ALLA FORMAZIONE PERMANENTE- COFINANZIAMENTO REGIONALE - ALTRI SERVIZI	1	872,70	0,00	872,70	0,00	0,00
2020	B2809/8025_S	POR FSE 2014-2020: ASSE ISTRUZIONE E FORMAZIONE-PRIORITA' 10.3 RAFFORZARE PARITA' DI ACCESSO ALLA FORMAZIONE PERMANENTE- Finanziamento Stato -Fondo di rotazione ex legge 183/87 -ALTRI SERVIZI. (RIF. CAP	1	2.036,29	0,00	2.036,29	0,00	0,00
2020	B2809/8045_S	POR FSE 2014-2020: ASSE ISTRUZIONE E FORMAZIONE-PRIORITA' 10.3 RAFFORZARE PARITA' DI ACCESSO ALLA FORMAZIONE PERMANENTE- FINANZIAMENTO CON FONDI COMUNITARI FSE-ALTRI SERVIZI. (RIF. CAP. 01219_E)	1	2.908,99	0,00	2.908,99	0,00	0,00
2020	B2810/8020_S	POR FSE 2014-2020: Assistenza Tecnica - Spese correnti -Cofinanziamento regionale - IRAP	1	582,23	0,00	521,91	0,00	60,32
2020	B2810/8025_S	POR FSE 2014-2020: Assistenza Tecnica - Spese correnti -Finanziamento Stato -Fondo di rotazione ex legge 183/87 - IRAP. (RIF. CAP. 01218_E)	1	1.499,81	0,00	1.217,79	0,00	282,02

Epf	Capitolo	Descrizione Capitolo	Titolo	Residuo Iniziale	Importo economie con atto	Tot Mandati al 31/12/2021	Importo economie da riaccertamento	Residuo da mantenere
2020	B2810/8045_S	POR FSE 2014-2020: Assistenza Tecnica - Spese correnti - FINANZIAMENTO CON FONDI COMUNITARI FSE - IRAP. (RIF. CAP. 01219_E)	1	1.795,48	0,00	1.739,70	0,00	55,78
2020	B2811/8020_S	POR FSE 2014-2020: ASSE INCLUSIONE SOCIALE E LOTTA ALLA POVERTA'-PRIORITA' 9.1 INCLUSIONE ATTIVA- COFINANZIAMENTO REGIONALE -TRASF. CORRENTI ISTITUZIONI SOCIALI PRIVATE	1	50.212,42	0,00	28.068,77	145,76	21.997,89
2020	B2811/8025_S	POR FSE 2014-2020: ASSE INCLUSIONE SOCIALE E LOTTA ALLA POVERTA' - PRIORITA' 9.1 INCLUSIONE ATTIVA - Finanziamento Stato - Fondo di rotazione ex legge 183/87 - TRASF. CORRENTI ISTITUZIONI SOCIALI PRIVATE. (RIF. CAP. 01218_E	1	117.162,35	0,00	65.493,77	340,14	51.328,44
2020	B2811/8045_S	POR FSE 2014-2020: ASSE INCLUSIONE SOCIALE E LOTTA ALLA POVERTA'-PRIORITA' 9.1 INCLUSIONE ATTIVA- FINANZIAMENTO CON FONDI COMUNITARI FSE-TRASF. CORRENTI ISTITUZIONI SOCIALI PRIVATE. (RIF. CAP. 01219_E)	1	167.374,77	0,00	93.562,55	485,90	73.326,32
2020	B2815/8020_S	POR FSE 2014-2020: ASSE CAPACITA' ISTITUZIONALE E AMMINISTRATIVA-PRIORITA' 11.1- COFINANZIAMENTO REGIONALE -IRAP	1	1.340,59	0,00	847,43	0,00	493,16
2020	B2815/8025_S	POR FSE 2014-2020: ASSE CAPACITA' ISTITUZIONALE E AMMINISTRATIVA-PRIORITA' 11.1- Finanziamento Stato -Fondo di rotazione ex legge 183/87 -IRAP. (RIF. CAP. 01218_E)	1	3.359,12	0,00	1.977,34	0,00	1.381,78
2020	B2815/8045_S	POR FSE 2014-2020: ASSE CAPACITA' ISTITUZIONALE E AMMINISTRATIVA-PRIORITA' 11.1- FINANZIAMENTO CON FONDI COMUNITARI FSE -IRAP. (RIF. CAP. 01219_E)	1	4.236,28	0,00	2.824,77	0,00	1.411,51

Epf	Capitolo	Descrizione Capitolo	Titolo	Residuo Iniziale	Importo economie con atto	Tot Mandati al 31/12/2021	Importo economie da riaccertamento	Residuo da mantenere
2020	B2867_S	UTILIZZO FONDI DELLA PCM DERIVANTI DALLA CONTABILI TA' SPECIALE N. 6020 INTESATA AL PGR PER COMPENS I PER PRESTAZIONI DI LAVORO STRAORDINARIO E INDENNITA' DI FUNZIONE AI DIPENDENTI REGIONALI NELLA FASE DI EMERGENZA SISMA 2016 - IRAP (RIF. CAP. 02439_E)	1	317,86	0,00	317,86	0,00	0,00
2020	B2876_S	UTILIZZO FONDI DELLA PCM DERIVANTI DALLA CONTABILI TA' SPECIALE N.6040 INTESATA AL PGR PER PERSONALE REGIONALE COMANDATO PRESSO U.S.R. UMBRIA - IRAP - (RIF. CAP. 00570_E)	1	27.161,41	0,00	11.976,89	0,00	15.184,52
2020	B2909_S	UTILIZZO FONDI DELLA PCM DERIVANTI DALLA CONTABILI BILITA' SPECIALE N. 6191, INTESATA 'PR.R.UMBRIA- 55-ATT.O 630-639-20' PER PRESTAZIONI DI LAVORO STRAORDINARIO DIPENDENTI REGIONALI IMPEGNATI NELL' EMERGENZA COVID-19 - IRAP (RIF. CAP. 02467)	1	5.121,00	0,00	5.121,00	0,00	0,00
2020	B3132/8020_S	SPESE PER TRASPORTO PUBBLICO LOCALE ART. 1, COMMA 301, L.228/2012 E L.R. 37/1998 - FONDI REGIONALI - TRASFER. CORR. AMM.INI LOCALI	1	7.310.760,24	0,00	7.310.028,28	0,01	731,95
2020	B3132_S	SPESE PER TRASPORTO PUBBLICO LOCALE ART. 1, COMMA 301, LEGGE 228/2012. (RIF. CAP. 341_E) - TRASFER. CORRENTI AMM.INI LOCALI	1	12.894.285,06	0,00	12.685.134,94	0,00	209.150,12
2020	B3274_S	SPESE PER IL PERSONALE COMANDATO DA ALTRI ENTI. SPESA OBBLIGATORIA. - IRAP	1	1.687,36	0,00	1.453,07	234,29	0,00
2020	B4195/6060_S	SPESE PER L'ESERCIZIO DELLE FUNZIONI AMMINISTRATI-VE IN MATERIA DI PROGRAMMAZIONE ITTICA REGIONALE.L.R. 22/10/2008, N. 15. - ALTRI BENI DI CONSUMO	1	10.470,12	0,00	10.470,12	0,00	0,00

Epf	Capitolo	Descrizione Capitolo	Titolo	Residuo Iniziale	Importo economie con atto	Tot Mandati al 31/12/2021	Importo economie da riaccertamento	Residuo da mantenere
2020	B4274_S	SPESA PER IL PERSONALE COMANDATO DA ALTRI ENTI. SPESA OBBLIGATORIA. - IRAP	1	1.434,97	0,00	1.062,41	372,56	0,00
2020	B4810_S	SPESA PER L'ISTRUTTORIA RELATIVA AL RILASCIO DELLE AUTORIZZAZIONI INTEGRATE AMBIENTALI AI SENSI DEL D.LGS. 3/04/2006, N. 152 E S.M.I. - (RIF. CAP. 02538_E) - UTILIZZO DI BENI DI TERZI	1	3.634,96	0,00	3.634,96	0,00	0,00
2020	B4818_S	PROGETTO LIFE 19_IPE/IT/000015 LIFE IMAGINE UMBRIA ASSISTENZA TECNICA - TRASF. CORR. A AMM. LO CALI - (RIF. CAP. 00956_E)	1	1.392.190,00	0,00	1.392.190,00	0,00	0,00
2020	B5002_S	MANUTENZIONE DELL'IMPIANTO TELEIDROMETRICO REGIONALE - ALTRI BENI DI CONSUMO.	1	401,00	0,00	401,00	0,00	0,00
2020	B5274_S	SPESA PER IL PERSONALE COMANDATO DA ALTRI ENTI. SPESA OBBLIGATORIA. - IRAP	1	4.385,79	0,00	2.865,39	27,15	1.493,25
2020	B6073/5041_S	SPESA PER LA RIPARTIZIONE DEL FONDO INTERNO TRA IL PERSONALE DEGLI UFFICI TECNICI DELL'AMMINISTRAZIONE REGIONALE PER LA REDAZIONE DIRETTA DI PROGETTE PIANI - ART.18, COMMA 1, LEGGE 11.2.94 N.109. - IRAP	1	341,33	0,00	297,75	36,51	7,07
2020	B6074_S	SPESA PER LA CORRESPONSIONE DI INCENTIVI DA RICONOSCERE ALL'AVVOCATURA INTERNA REGIONALE. ART.37, CCNL DEL 23/12/99. SPESA OBBLIGATORIA. - IRAP	1	34.503,82	0,00	22.111,79	29,05	12.362,98

Epf	Capitolo	Descrizione Capitolo	Titolo	Residuo Iniziale	Importo economie con atto	Tot Mandati al 31/12/2021	Importo economie da riaccertamento	Residuo da mantenere
2020	B6729/8020_S	POR FESR 2014-2020: AZIONE 1.4.1 - LIVING LABS --SPESA C/CAPITALE - COFINANZIAMENTO REGIONALE- CONTRIBUTI AGLI INVESTIMENTI A IMPRESE CONTROLLATE	2	17.132,88	0,00	14.231,30	2.901,58	0,00
2020	B6729/8025_S	POR FESR 2014-2020: AZIONE 1.4.1 - LIVING LABS --SPESA C/CAPITALE-- FINANZIAMENTO STATO - FONDO DI ROTAZIONE EX LEGGE 183/87 - CONTRIBUTI AGLI INVESTIMENTI A IMPRESE CONTROLLATE.(RIF. CAP. 02995_E)	2	39.976,72	0,00	33.206,37	6.770,35	0,00
2020	B6729/8038_S	POR FESR 2014-2020: AZIONE 1.4.1 - LIVING LABS --SPESA C/CAPITALE - FINANZIAMENTO CON FONDI COMUNITARI FESR- CONTRIBUTI AGLI INVESTIMENTI A IMPRESE CONTROLLATE. (RIF. CAP.02996_E)	2	57.109,60	0,00	47.437,68	9.671,92	0,00
2020	B6743/8020_S	POR FESR 2014-2020: Assistenza Tecnica - Spese correnti --Cofinanziamento regionale - Contributi sociali	1	44,12	0,00	0,00	0,00	44,12
2020	B6743/8025_S	POR FESR 2014-2020: Assistenza Tecnica - Spese correnti --Finanziamento Stato-- Fondo di rotazione ex legge 183/87 - Contributi sociali (RIF. CAP. 01766_E)	1	102,96	0,00	0,00	0,00	102,96
2020	B6743/8038_S	POR FESR 2014-2020: Assistenza Tecnica - Spese correnti --Finanziamento con Fondi comunitari FESR- Contributi sociali (RIF. CAP. 02958_E)	1	147,12	0,00	0,00	0,00	147,12
2020	B6745/8020_S	POR FESR 2014-2020: AZIONE 2.2.1 .ICT CITTADINI E IMPRESE-COFINANZIAMENTO REGIONALE- FONDO DI ROTAZIONE-EXLEGGE 183/87- CONTRIBUTI AGLI INVESTIMENTI AMM.NI LOCALI	2	17.023,02	0,00	17.023,02	0,00	0,00

Epf	Capitolo	Descrizione Capitolo	Titolo	Residuo Iniziale	Importo economie con atto	Tot Mandati al 31/12/2021	Importo economie da riaccertamento	Residuo da mantenere
2020	B6745/8025_S	POR FESR 2014-2020: AZIONE 2.2.1. ICT CITTADINI E IMPRESE- Finanziamento Stato - Fondo di rotazione ex legge 183/87- CONTRIBUTI AGLI INVESTIMENTI AMM.NI LOCALI. (RIF. CAP. 02995_E)	2	39.720,37	0,00	39.720,37	0,00	0,00
2020	B6745/8038_S	POR FESR 2014-2020: AZIONE 2.2.1. ICT CITTADINI E IMPRESE- Finanziamento con Fondi comunitari FESR- CONTRIBUTI AGLI INVESTIMENTI AMM.NI LOCALI. (RIF. CAP.02996_E)	2	56.743,40	0,00	56.743,40	0,00	0,00
2020	B6758/8025_S	POR FESR 2014-2020: AZIONE 8.4.1 - EDIFICI STRATE GICI E RILEVANTI - INCARICHI PROFESSIONALI - (RIF. CAP. 02995_E)	2	1.916,80	0,00	1.916,80	0,00	0,00
2020	B6758/8038_S	POR FESR 2014-2020: AZIONE 8.4.1 - EDIFICI STRATE GICI E RILEVANTI - INCARICHI PROFESSIONALI - (RIF. CAP. 02996_E)	2	1.916,78	0,00	1.916,78	0,00	0,00
2020	B6801_S	ACCORDO DI COLLABORAZIONE MINISTERO AMBIENTE REGIONE DEL 11/12/2018 PER LO SVILUPPO SOSTENIBILE - - (RIF. CAP. 03002_E) - INCARICHI PROFESSIONALI PER LA REALIZZAZIONE DI INVESTIMENTI	2	33.300,00	0,00	33.300,00	0,00	0,00
2020	B6888_S	CONTRIBUTI PER IMPIANTISTICA SPORTIVA DI CUI ALL' ART.4, C. 5, LETT. C) DELLA L.R. 27/12/2018, N.12 - BENI IMMOBILI CONTRIBUTI AI GRUPPI COMUNALI DI PC PER L'ACQUISTO O LA MANUTENZIONE DI MEZZI PER OPERAZIONI DI CONCORSO AL SOCCORSO ALLA POPOLAZIONE CIVILE, ART. 41, C. 4, D.L. 50/2017 CONVERTITO CON MODIFICAZIONI DALLA L.96/2017 E S.M.I. - (RIF. CAP. 3238_E) - CONTR. AGLI INV. A AMM. LOCALI	2	186.577,72	0,00	186.577,68	0,04	0,00
2020	B7384_S		2	8.419,48	0,00	8.419,48	0,00	0,00

Epf	Capitolo	Descrizione Capitolo	Titolo	Residuo Iniziale	Importo economie con atto	Tot Mandati al 31/12/2021	Importo economie da riaccertamento	Residuo da mantenere
2020	B8553_S	SPESA PER LE FUNZIONI E COMPITI TRASFERITI IN MATERIA DI DEMANIO IDRICO-DPCM 13/11/2000 - INCARICHI PROF. PER INVEST.	2	15.000,00	0,00	0,00	12.000,00	3.000,00
2020	B9774/8021_S	INTERVENTI PER LA REALIZZAZIONE DEL PROGETTO UMBRIA 2000.- FINANZIAMENTO CON FONDI STATALI - PRESTAZ. PROF.LI SPECIALISTICHE	1	66.926,50	0,00	66.926,50	0,00	0,00
2020	B9800_S	VERSAMENTO RITENUTE SU ALTRI REDDITI TASSABILI IN VIA DI RIVALSA.- RITENUTA 4% SU CONTRIBUTI PUBBLICI	7	265.676,21	0,00	265.676,21	0,00	0,00
2020	B9810_S	SPESA PER COSTITUZIONE DI DEPOSITI CAUZIONALI E PER SPESE CONTRATTUALI - PARTITE DI GIRO N.A.C.	7	9.794,25	0,00	0,00	0,00	9.794,25
2020	C0180_S	SPESA PER IL FUNZIONAMENTO DELLA STRUTTURA DI SUPPORTO AL PRESIDENTE DELLA GIUNTA REGIONALE- L.R.23.3.2000 N.26. SPESA OBBLIGATORIA. -IRAP	1	3.475,41	0,00	3.442,17	0,00	33,24
2020	C0278_S	SPESA PER GLI UFFICI DI SUPPORTO AGLI ORGANI DI GOVERNO E DI DIREZIONE POLITICA DELLA GIUNTA REGIONALE - ART. 3. LR 01/02/2005 N.2 .SPESA OBBLIGATORIA- IRAP	1	5.222,74	0,00	5.103,60	0,00	119,14
2020	C0460_S	SPESA D'UFFICIO - SERVIZI AUSILIARI PER FUNZIONAMENTO ENTE	1	8.301,22	0,00	1.433,70	6.867,52	0,00

Epf	Capitolo	Descrizione Capitolo	Titolo	Residuo Iniziale	Importo economie con atto	Tot Mandati al 31/12/2021	Importo economie da riaccertamento	Residuo da mantenere
2020	C0500_S	ACQUISTO, MANUTENZIONE, NOLEGGIO ED ESERCIZIO AUTO VETTURE (SPESE OBBLIGATORIE)-UTENZE E CANONI	1	1.503,53	0,00	1.128,12	375,41	0,00
2020	C0502_S	ACQUISTO, MANUTENZIONE, NOLEGGIO ED ESERCIZIO VECOLI TECNICI E PROTEZIONE CIVILE(SPESE OBBLIGATORIE) - UTENZE E CANONI	1	155,51	0,00	114,31	0,00	41,20
2020	C0560_S	COMPENSI, INDENNITA' E RIMBORSO SPESE AI MEMBRI ESTRANEI ALL'AMM. REG.LE DI CONSIGLI, COMITATI E COMMISSIONI (SPESE OBBLIGATORIE) -ALTRI SERVIZI	1	16.230,76	0,00	14.719,39	1.011,37	500,00
2020	C0620_S	SPESE LEGALI E PERITALI- ALTRI SERVIZI (SPESE OBBLIGATORIE)	1	181,48	0,00	181,48	0,00	0,00
2020	C0700_S	SPESE PER IMPLEMENTAZIONE, SVILUPPO E GESTIONEDI SISTEMI E PROCEDURE INFORMATICHE - SOFTWARE.	2	48.644,00	0,00	38.464,82	358,18	9.821,00
2020	C1003_S	CONTRIBUTI PER L'ATTUAZIONE DEI PROGRAMMI DI INFORMAZIONE BIBLIOGRAFICA, ARCHIVISTICA E DOCUMENTARIA - ART.20-3 COMMA -LETT.F) L.R.3.90 N.37 - TRASF. CORRENTI AMM.NI CENTRALI	1	1.050,00	0,00	1.050,00	0,00	0,00
2020	C1274_S	SPESE PER IL PERSONALE COMANDATO DA ALTRI ENTI. SPESA OBBLIGATORIA. - RIMBORSI ALLE AMM.NI DI PROVENIENZA	1	33.353,58	0,00	33.353,58	0,00	0,00

Epf	Capitolo	Descrizione Capitolo	Titolo	Residuo Iniziale	Importo economie con atto	Tot Mandati al 31/12/2021	Importo economie da riaccertamento	Residuo da mantenere
2020	C2129_S	ART.20.C.2- SPESE PER L'ATTUAZIONE DI INTERVENTI SANITARI, DESTINATI A PAESI EXTRACOMUNITARI IN GRAVI DIFFICOLTA' ASSISTENZIALI SANITARIE. - SERVIZI SANITARI	1	300.000,00	0,00	291.530,92	0,00	8.469,08
2020	C2145_S	ART.20.C.2- SPESA PER AVVIAMENTO GESTIONE SISTEMA INFORMATIVO SANITARIO INTEGRATO - SERV. INFORMATICI E DI TELECOMUNICAZIONI	1	1.198.719,41	0,00	733.563,13	0,00	465.156,28
2020	C2164_S	ART.20.C.2- PREVENZIONE, SORVEGLIANZA E CONTROLLO DELLE MALATTIE INFETTIVE E DIFFUSIVE IN CAMPO UMANO. -SERVIZI INFORMATICI E DI TELECOMUNICAZIONI	1	360.000,00	0,00	49.680,00	0,00	310.320,00
2020	C2165_S	ART.20.C.2- QUOTA F.SAN.INTERREG. DI PARTE CORRENT E PER INIZIATIVE REGIONALI DI EDUCAZIONE SANITARIA E DI AGGIORNAMENTO DEGLI OPERATORISANITARI - ALTRI SERVIZI	1	362.373,00	0,00	356.569,19	0,00	5.803,81
2020	C2260_S	ART.20.C.2- QUOTA F. SAN. NAZ. PER BORSE DEI CORSI DI FORMAZIONE SPECIFICA IN MEDICINA GENERALE (D.LGS. 08/08/91, N. 256) (RIF. CAP.2001_E_2169_E) - ALTRI SERVIZI	1	20.000,00	0,00	0,00	0,00	20.000,00
2020	C2274_S	SPESE PER IL PERSONALE COMANDATO DA ALTRI ENTI. SPESA OBBLIGATORIA. - RIMBORSI ALLE AMM.NI DI PROVENIENZA	1	6.008,38	0,00	6.008,38	0,00	0,00
2020	C2341_S	SPESE PER LE ATTIVITA' DELLA CONSIGLIERA REGIONALE DI PARITA' DI CUI ALL'ART.17, COMMA2, DEL D.LGS.11/ 4/2006, N.198 - Art. 3, L.R. 28/12/2016 N.16 - IMPOSTA REGIONALE SULLE ATTIVITA' PRODUTTIVE - IRAP.	1	306,00	0,00	153,00	153,00	0,00

Epf	Capitolo	Descrizione Capitolo	Titolo	Residuo Iniziale	Importo economie con atto	Tot Mandati al 31/12/2021	Importo economie da riaccertamento	Residuo da mantenere
2020	C2600_S	PROGETTO CLAY - PROGRAMMA INTERREG EUROPE - SERVIZI AMMINISTRATIVI - ALTRE SPESE SERVIZI AMMINISTRATIVI - REGIONE UMBRIA FESR (85%) (RIF. CAP. A1231_E)	1	1.244,40	0,00	1.244,40	0,00	0,00
2020	C2601_S	PROGETTO CLAY - PROGRAMMA INTERREG EUROPE - REGIONE UMBRIA IGRUE (15%) - SERVIZI AMMINISTRATIVI (RIF. CAP. 01232_E)	1	219,60	0,00	219,60	0,00	0,00
2020	C2809/8020_S	POR FSE 2014-2020: ASSE ISTRUZIONE E FORMAZIONE-PRIORITA' 10.3 RAFFORZARE PARITA' DI ACCESSO ALLA FORMAZIONE PERMANENTE- COFINANZIAMENTO REGIONALE - TRASF. CORRENTI ALTRE IMPRESE	1	1.179,16	0,00	1.179,16	0,00	0,00
2020	C2809/8025_S	POR FSE 2014-2020: ASSE ISTRUZIONE E FORMAZIONE-PRIORITA' 10.3 RAFFORZARE PARITA' DI ACCESSO ALLA FORMAZIONE PERMANENTE- Finanziamento Stato -Fondo di rotazione ex legge 183/87 -TRASF. CORRENTI ALTRE IMPRESE. (RIF. CAP. 01218_E)	1	2.751,34	0,00	2.751,34	0,00	0,00
2020	C2809/8045_S	POR FSE 2014-2020: ASSE ISTRUZIONE E FORMAZIONE-PRIORITA' 10.3 RAFFORZARE PARITA' DI ACCESSO ALLA FORMAZIONE PERMANENTE- FINANZIAMENTO CON FONDI COMUNITARI FSE-TRAF. CORRENTI ALTRE IMPRESE (RIF. CAP. 01219_E)	1	3.930,50	0,00	3.930,50	0,00	0,00
2020	C2810/8020_S	POR FSE 2014-2020: Assistenza Tecnica - Spese correnti -Cofinanziamento regionale - CONTR.SOCIALI EFFETTIVI A CARICO ENTE	1	2.096,82	0,00	2.089,88	0,00	6,94
2020	C2810/8025_S	POR FSE 2014-2020: Assistenza Tecnica - Spese correnti -Finanziamento Stato -Fondo di rotazione ex legge 183/87 - CONTR.SOCIALI EFFETTIVI A CARICO ENTE. (RIF. CAP. 01218_E)	1	4.895,02	0,00	4.876,39	0,00	18,63

Epf	Capitolo	Descrizione Capitolo	Titolo	Residuo Iniziale	Importo economie con atto	Tot Mandati al 31/12/2021	Importo economie da riaccertamento	Residuo da mantenere
2020	C2810/8045_S	POR FSE 2014-2020: Assistenza Tecnica - Spese correnti - FINANZIAMENTO CON FONDI COMUNITARI FSE - CONTR.SOCIALI EFFETTIVI A CARICO ENTE. (RIF. CAP. 01219_E)	1	6.992,95	0,00	6.966,28	0,00	26,67
2020	C2814/8020_S	POR FSE 2014-2020: ASSE ISTRUZIONE E FORMAZIONE - PRIORITA' 10.2 MIGLIORARE QUALITA' ED EFFICACIA ISTR.SUP. - COFINANZIAMENTO REGIONALE -TRASF. CORR. A ISTITUZIONI SOCIALI PRIVATE	1	115.881,18	0,00	115.881,18	0,00	0,00
2020	C2814/8025_S	POR FSE 2014-2020: ASSE ISTRUZIONE E FORMAZIONE - PRIORITA' 10.2 MIGLIORARE QUALITA' ED EFFICACIA ISTR.SUP. - FINANZIAMENTO STATO-FONDO DI ROTAZIONE EX LEGGE 183/87 - TRASFERIMENTI CORRENTI A ISTITUZIONI SOCIALI PRIVATE (RIF. CAP. 01218_E)	1	270.389,46	0,00	270.389,46	0,00	0,00
2020	C2814/8045_S	POR FSE 2014-2020: ASSE ISTRUZIONE E FORMAZIONE - PRIORITA' 10.2 MIGLIORARE QUALITA' ED EFFICACIA ISTR.SUP. - FINANZIAMENTO CON FONDI COMUNITARI FSE - TRASFERIMENTI CORRENTI A ISTITUZIONI SOCIALI PRIVATE - (RIF. CAP. 01219_E)	1	386.270,64	0,00	386.270,64	0,00	0,00
2020	C2815/8020_S	POR FSE 2014-2020: ASSE CAPACITA' ISTITUZIONALE E AMMINISTRATIVA-PRIORITA' 11.1- COFINANZIAMENTO REGIONALE - CONTRIBUTI SOCIALI A CARICO ENTE	1	4.684,45	0,00	3.453,36	0,00	1.231,09
2020	C2815/8025_S	POR FSE 2014-2020: ASSE CAPACITA' ISTITUZIONALE E AMMINISTRATIVA-PRIORITA' 11.1- Finanziamento Stato -Fondo di rotazione ex legge 183/87 -CONTRIBUTI SOCIALI A CARICO ENTE. (RIF. CAP. 01218_E)	1	10.930,37	0,00	8.057,86	0,00	2.872,51
2020	C2815/8045_S	POR FSE 2014-2020: ASSE CAPACITA' ISTITUZIONALE E AMMINISTRATIVA-PRIORITA' 11.1- FINANZIAMENTO CON FONDI COMUNITARI FSE -CONTRIBUTI SOCIALI A CARICO ENTE. (RIF. CAP. 01219_E)	1	15.615,89	0,00	11.511,23	0,00	4.104,66

Epf	Capitolo	Descrizione Capitolo	Titolo	Residuo Iniziale	Importo economie con atto	Tot Mandati al 31/12/2021	Importo economie da riaccertamento	Residuo da mantenere
2020	C2856_S	FONDI DI CUI AL DPR 194/2001 RELATIVI A RIMBORSI PER SPESE SOSTENUTE DAI DIPENDENTI PER LE ESERCITAZIONI DI PROTEZIONE CIVILE - (RIF. CAP. 2345_E)- TRASF. CORRENTI A IMM. LOCALI	1	4.489,30	0,00	4.489,30	0,00	0,00
2020	C2870_S	INTERVENTI DIRETTI E INDIRETTI DELLA REGIONE A FAVORE DEGLI EMIGRATI E DELLE LORO FAMIGLIE, L.R. 05/03/2018 N. 2 - TRASF. CORRENTI A ISTITUZIONI SOCIALI PRIVATE	1	7.200,00	0,00	7.200,00	0,00	0,00
2020	C2876_S	UTILIZZO FONDI DELLA PCM DERIVANTI DALLA CONTABILI TA' SPECIALE N.6040 INTESTATA AL PGR PER PERSONALE REGIONALE COMANDATO PRESSO U.S.R. UMBRIA - ORG. EV., PUBBL. E SERV. TRAS. - (RIF. CAP. 00570_E)	1	2.679,54	0,00	0,00	0,00	2.679,54
2020	C2922_S	SPESE PER LA REALIZZAZIONE DEL PROGETTO DI RIUSO DEL SISTEMA INFORMATIVO LAVORO RISILER. FONDI DELLA REGIONE EMILIA ROMAGNA CAPOFILA DEL PROGETTO - (RIF. CAP. 2159_E) - SOFTWARE	2	30.498,78	0,00	30.498,78	0,00	0,00
2020	C3274_S	SPESE PER IL PERSONALE COMANDATO DA ALTRI ENTI. SPESA OBBLIGATORIA. - RIMBORSI ALLE AMM.NI DI PROVENIENZA	1	24.954,07	0,00	24.438,94	0,00	515,13
2020	C3560_S	SPESE PER FIERE, MOSTRE, MERCATI, CONVEGNI E MANIFESTAZ. SIMILARI NEL SETTORE AGROALIMENT. NONCHE' PER GEST. MARCHI QUALITA' E PROMOZIONE (ART.40 L.R.12/2015) - TRASF. CORRENTI IMPRESE	1	16.000,00	0,00	5.000,00	5.500,00	5.500,00
2020	C3589_S	SPESE CORRENTI IN VIA D'ANTICIPAZIONE PER GARANTIRE L'AVVIO DELLE MISURE DEL PIANO DI SVILUPPO RURALE 2007/2013 E 2014/2020 DI CUI AL REG. CE 1698/2005 E AL REG. UE 1305/2013 DA RIMBORSARE DA PARTE DELL'AGEA. (RIF. CAP. 02753_E) - ACQUISTO BENI DI CONSUMO	1	2.378,02	0,00	55,73	0,00	2.322,29

Epf	Capitolo	Descrizione Capitolo	Titolo	Residuo Iniziale	Importo economie con atto	Tot Mandati al 31/12/2021	Importo economie da riaccertamento	Residuo da mantenere
2020	C4120_S	FINANZIAMENTO DEL PIANO REGIONALE DI PREVISIONE,PREVENZIONE E LOTTA ATTIVA CONTRO GLI INCENDI BO-SCHIVI- ART.20 L.R.19.11.2001,N.28-TRASF. CORRENTI AMM.NI LOCALI	1	137.162,89	0,00	73.425,00	0,00	63.737,89
2020	C4274_S	SPESE PER IL PERSONALE COMANDATO DA ALTRI ENTI. SPESA OBBLIGATORIA. - RIMBORSI ALLE AMM.NI DI PROVENIENZA	1	28.947,44	0,00	20.172,96	0,00	8.774,48
2020	C4818_S	PROGETTO LIFE 19_IPE/IT/000015 LIFE IMAGINE UMBRIA ASSISTENZA TECNICA - TRASF. CORR. A ALTRE IMPRESE - (RIF. CAP. 00956_E)	1	186.200,00	0,00	186.200,00	0,00	0,00
2020	C5014_S	SPESE PER L'INSEDIAMENTO ED IL FUNZIONAMENTO DELL'ASEDE DEL SEGRETARIATO DEL PROGRAMMA DELL'UNESCO PER LA VALUTAZIONE DELL'ACQUA MONDIALE (WWAP),L.R. 31/07/2007, N. 26. - SERVIZI AUSILIARI	1	2.102,54	0,00	2.047,26	0,00	55,28
2020	C5274_S	SPESE PER IL PERSONALE COMANDATO DA ALTRI ENTI. SPESA OBBLIGATORIA. - RIMBORSI ALLE AMM.NI DI PROVENIENZA	1	64.639,01	0,00	62.414,61	0,00	2.224,40
2020	C6020_S	ALTRE IMPOSTE, TASSE E PROVENTI ASSIMILATI CARICO DELLA REGIONE	1	4.407,78	0,00	4.054,59	353,19	0,00
2020	C6743/8020_S	POR FESR 2014-2020: Assistenza Tecnica - Spese correnti -Cofinanziamento regionale - IRAP	1	1.967,45	0,00	1.373,96	0,00	593,49

Epf	Capitolo	Descrizione Capitolo	Titolo	Residuo Iniziale	Importo economie con atto	Tot Mandati al 31/12/2021	Importo economie da riaccertamento	Residuo da mantenere
2020	C6743/8025_S	POR FESR 2014-2020: Assistenza Tecnica - Spese correnti - Finanziamento Stato - Fondo di rotazione ex legge 183/87 - IRAP. (RIF. CAP. 01766_E)	1	4.590,70	0,00	3.205,91	0,00	1.384,79
2020	C6743/8038_S	POR FESR 2014-2020: Assistenza Tecnica - Spese correnti - Finanziamento con Fondi comunitari FESR- IRAP. (RIF. CAP. 02958_E)	1	6.557,15	0,00	4.579,88	0,00	1.977,27
2020	C6746/8020_S	POR FESR 2014-2020: AZIONE 2.3.1. E- GOVERNMENT- Cofinanziamento regionale- CONTRIBUTI AGLI INVESTIMENTI IMPRESE CONTROLLATE	2	74.354,73	0,00	800,60	0,00	73.554,13
2020	C6746/8025_S	POR FESR 2014-2020: AZIONE 2.3.1. E- GOVERNMENT- Finanziamento Stato- Fondo di rotazione ex legge 183/87- CONTRIBUTI AGLI INVESTIMENTI IMPRESE CONTROLLATE. (RIF. CAP. 02995_E)	2	173.494,37	0,00	1.868,07	0,00	171.626,30
2020	C6746/8038_S	POR FESR 2014-2020: AZIONE 2.3.1. E- GOVERNMENT- Finanziamento con Fondi comunitari FESR- CONTRIBUTI AGLI INVESTIMENTI IMPRESE CONTROLLATE. (RIF. CAP. 02996_E)	2	247.849,11	0,00	2.668,70	0,00	245.180,41
2020	C7384_S	VOLONTARIATO DI PC PER L'ACQUISTO O LA MANUTENZIONE DI MEZZI PER LE OPERAZIONI DI CONCORSO AL SOCCORSO ALLA POPOLAZIONE CIVILE, ART. 41, C. 4, D.L. 50/2017 CONVERTITO CON MODIFICAZIONI DALLA L.96/2017 E S.M.I. - (RIF. CAP. 3238_E) - CONTR. INV. A ISTIT. SOCIALI	2	10.119,50	0,00	10.119,50	0,00	0,00
2020	C8159_S	SPESE PER LA PROMOZIONE DELL'OFFERTA AGRITURI-STICA, PER I PIANI INTEGRATI STRAORDINARI E PER LE ATTIVITA' DI STUDIO E DI RICERCA - L.R.14.8/97N.28.- TRASFER. CORRENTI A IMPRESE	1	3.000,00	0,00	0,00	3.000,00	0,00

Epf	Capitolo	Descrizione Capitolo	Titolo	Residuo Iniziale	Importo economie con atto	Tot Mandati al 31/12/2021	Importo economie da riaccertamento	Residuo da mantenere
2020	C8200_S	SPESE IN VIA DI ANTICIPAZIONE PER GARANTIRE L'AVVIO DELLE MISURE DEL PIANO DI SVILUPPO RURALE 2007/2013 DI CUI AL REG. CE 1698/2005 DA RIMBORSARE DA PARTE DELL'AGEA (RIF. CAP. A2753_E). CONTR. INVESTIMENTI AMM.NI LOCALI	2	85.241,27	0,00	0,00	0,00	85.241,27
2020	C8578_S	SPESE DI PRONTO INTERVENTO IDRAULICO E PRIMO INTERVENTO URGENTE DI CUI ALLA DIRETTIVA P.C.M.27/2/2004 E S.M.I. (ART.2, L.R. N. 16/2016) - CONTRIB. INVEST. AMM.NI LOCALI	2	335.000,00	0,00	335.000,00	0,00	0,00
2020	C9890_S	PARTITE DI GIRO DIVERSE - ALTRE USCITE PER PARTITE DI GIRO N.A.C.	7	6.267,84	0,00	450,00	0,00	5.817,84
2020	D0278_S	SPESE PER GLI UFFICI DI SUPPORTO AGLI ORGANI DI GOVERNO E DI DIREZIONE POLITICA DELLA GIUNTA REGIONALE - ART. 3, LR 01/02/2005 N.2. SPESA OBBLIGATORIA - CONSULENZE	1	7.402,94	0,00	7.402,94	0,00	0,00
2020	D0581_S	SPESE PER MANIFESTAZIONI ED EVENTI DI CUI ALL'ART.10, COMMA 1 DELLA L.R. N. 4 DEL 30/03/2011 - TRASF. CORR. AMM.NI LOCALI	1	29.474,25	0,00	29.474,25	0,00	0,00
2020	D0620_S	ALTRE IMPOSTE E TASSE ASSIMILATE CARICO DELLA REGIONE PER SPESE GIUDIZIALI	1	4.263,67	0,00	4.263,67	0,00	0,00
2020	D2145_S	ART. 20, C.2 - SPESA PER AVVIAMENTO GESTIONE SISTEMI INFORMATIVI SANITARIO INTEGRATO - UTENZE E CANONI.	1	19.774,97	0,00	0,00	0,00	19.774,97

Epf	Capitolo	Descrizione Capitolo	Titolo	Residuo Iniziale	Importo economie con atto	Tot Mandati al 31/12/2021	Importo economie da riaccertamento	Residuo da mantenere
2020	D2155_ S	SPESA PER INTERVENTI RELATIVI ALLA FARMACOVIGILANZA - LEGGE 449 DEL 23/12/1997, ART. 36, COMMA 14 - (RIF. CAP. 2001_E_02213_E) - CONTRIBUTI OBBLIGATORI	1	1.758,09	0,00	1.309,38	434,00	14,71
2020	D2260_ S	ART.20.C.2- QUOTA F. SAN. NAZ. PER BORSE DEI CORSI DI FORMAZIONE SPECIFICA IN MEDICINA GENERALE (D.LGS. 08/08/91, N. 256) (RIF. CAP.2001_E_2169_E)- IRAP	1	2.000,00	0,00	0,00	0,00	2.000,00
2020	D2809/8020_ S	POR FSE 2014-2020: ASSE ISTRUZIONE E FORMAZIONE-PRIORITA' 10.3 RAFFORZARE PARITA' DI ACCESSO ALLA FORMAZIONE PERMANENTE- COFINANZIAMENTO REGIONALE - TRAF. CORRENTI AMM.NI LOCALI	1	83,59	0,00	83,59	0,00	0,00
2020	D2809/8025_ S	POR FSE 2014-2020: ASSE ISTRUZIONE E FORMAZIONE-PRIORITA' 10.3 RAFFORZARE PARITA' DI ACCESSO ALLA FORMAZIONE PERMANENTE- Finanziamento Stato -Fondo di rotazione ex legge 183/87 -TRASF. CORRENTI AMM.NI LOCALI. (RIF. CAP. 01218_E)	1	195,04	0,00	195,04	0,00	0,00
2020	D2809/8045_ S	POR FSE 2014-2020: ASSE ISTRUZIONE E FORMAZIONE-PRIORITA' 10.3 RAFFORZARE PARITA' DI ACCESSO ALLA FORMAZIONE PERMANENTE- FINANZIAMENTO CON FONDI COMUNITARI FSE-TRASF. CORRENTI AMM.NI LOCALI. (RIF. CAP. 01219_E)	1	278,63	0,00	278,63	0,00	0,00
2020	D2810/8020_ S	POR FSE 2014-2020: Assistenza Tecnica - Spese correnti -Cofinanziamento regionale - ORGANIZZAZIONE EVENTI, PUBBLICITA'	1	5.198,63	0,00	4.448,63	0,00	750,00
2020	D2810/8025_ S	POR FSE 2014-2020: Assistenza Tecnica - Spese correnti - Finanziamento Stato -Fondo di rotazione ex legge 183/87-ORGANIZZAZIONE EVENTI,PUBBLICITA' PUBBLICITA'. (RIF. CAP. 01218_E)	1	12.130,17	0,00	10.380,17	0,00	1.750,00

Epf	Capitolo	Descrizione Capitolo	Titolo	Residuo Iniziale	Importo economie con atto	Tot Mandati al 31/12/2021	Importo economie da riaccertamento	Residuo da mantenere
2020	D2810/8045_S	POR FSE 2014-2020- Assistenza Tecnica - Spese correnti - FINANZIAMENTO CON FONDI COMUNITARI FSE - ORGANIZZAZIONE EVENTI, PUBBLICITA'. (RIF. CAP.01219_E)	1	17.328,79	0,00	14.828,79	0,00	2.500,00
2020	D2860_S	SPESE DI FUNZIONAMENTO DEL CENTRO REGIONALE DI PROTEZIONE CIVILE DI FOLIGNO, ART. 14, L.R. N.4 DEL 30/03/2011 - MANUTENZIONE ORD. E RIPARAZIONI	1	897,92	0,00	897,92	0,00	0,00
2020	D2870_S	INTERVENTI DIRETTI E INDIRETTI DELLA REGIONE A FAVORE DEGLI EMIGRATI E DELLE LORO FAMIGLIE, L.R. 05/03/2018 N. 2 - TRASF. CORRENTI RESTO DEL MONDO	1	11.235,90	0,00	11.235,90	0,00	0,00
2020	D2876_S	UTILIZZO FONDI DELLA PCM DERIVANTI DALLA CONTABILITA' SPECIALE N. 640 INTESTATA AL PGR PER PERSONALE REGIONALE COMANDATO PRESSO U.S.R. UMBRIA - ALTRI CONTR. SOCIALI - (RIF. CAP. 00570_E)	1	602,98	0,00	0,00	0,00	602,98
2020	D3132/8020_S	SPESE PER TRASPORTO PUBBLICO LOCALE ART. 1, COMMA 301, L.228/2012 E L.R. 37/1998 - FONDI REGIONALI - CONTRATTI DI SERVIZIO PUBBLICO	1	162.800,00	0,00	161.937,15	0,00	862,85
2020	D3132_S	SPESE PER TRASPORTO PUBBLICO LOCALE ART. 1, COMMA 301, LEGGE 228/2012. (RIF. CAP. 341_E) - CONTRATTI DI SERVIZIO PUBBLICO	1	5.287.540,82	0,00	5.287.540,82	0,00	0,00
2020	D3560_S	SPESE PER CONTRIBUTI PART. FIERE MOSTRE, MERCATI E MANIFESTAZ. SIMILARI DI RILEVANZA REG.LE INTERNAZ SETTORE AGROALIMENT. NONCHE' PER GEST. MARCHI QUALITA' E PER PART. ORGAN. DI CONVEGNI, CONF. L.R. 9.4.2015, N.12 - TRAF. CORR. IST. PRIVATI	1	56.000,00	0,00	45.888,34	10.111,66	0,00

Epf	Capitolo	Descrizione Capitolo	Titolo	Residuo Iniziale	Importo economie con atto	Tot Mandati al 31/12/2021	Importo economie da riaccertamento	Residuo da mantenere
2020	D3589_S	SPESA CORRENTI IN VIA D'ANTICIPAZIONE PER GARANTIRE L'AVVIO DELLE MISURE DEL PIANO DI SVILUPPO RURALE 2007/2013 E 2014/2020 DI CUI AL REG. CE 1698/2005 E AL REG. UE 1305/2013 DA RIMBORSARE DA PARTE DELL'AGEA. (RIF. CAP. 02753_E) - EVENTI PUBBLICITA'	1	93.021,69	0,00	88.084,13	2,46	4.935,10
2020	D4120_S	FINANZIAMENTO DEL PIANO REGIONALE DI PREVISIONE, PREVENZIONE E LOTTA ATTIVA CONTRO GLI INCENDI BOSCHIVI- ART.20 L.R.19.11.2001,N.28-MANUTENZ.ORDINARIA E RIPARAZIONI	1	9.934,13	0,00	9.933,68	0,45	0,00
2020	D4186_S	SPESA PER RISARCIMENTO DANNI CAUSATI DALLA FAUNA SELVATICA A PERSONE, COSE E MEZZI NEL TERRITORIO REGIONALE. - ONERI DA CONTENZIOSO	1	12.533,69	0,00	3.990,00	8.543,69	0,00
2020	D4810_S	SPESA PER L'ISTRUTTORIA RELATIVA AL RILASCIO DELLE AUTORIZZAZIONI INTEGRATE AMBIENTALI AI SENSI DEL D.LGS. 3/04/2006, N. 152 E S.M.I. - (RIF. CAP. 02538_E) - ALTRI BENI DI CONSUMO	1	269,06	0,00	269,06	0,00	0,00
2020	D4989_S	SPESA PER FUNZIONAM. OSSERVATORIO REGIONALE DEI CONTRATTI PUBBLICI E PER L'INDENNITA' DI PRESENZA E RIMBORSO SPESE DEL COMITATO E DELLE COMMISSIONI TECNICHE PREVISTE DALLA L.R.21/01/2010, N.3, ART.8.C.3, ART.11, ART.14, C.4 E ART.21, C.5.- SERV. INFORMATICI E DI TELECOMUNICAZ.	1	5.280,77	0,00	5.280,77	0,00	0,00
2020	D5350_S	ATTIVITA' PROMOZIONALE E PUBBLICITARIA TURISTICA DELLA REGIONE - L.R. 10/07/2017, n. 8 - EVENTI PUBBLICITA'	1	170.751,50	0,00	168.311,50	0,00	2.440,00
2020	D5352_S	PAR FSC 2007-2013: RISORSE NATURALI E CULTURALI.SPESE CORRENTI. - EVENTI PUBBLICITA'	1	209.756,56	0,00	209.755,65	0,91	0,00

Epf	Capitolo	Descrizione Capitolo	Titolo	Residuo Iniziale	Importo economie con atto	Tot Mandati al 31/12/2021	Importo economie da riaccertamento	Residuo da mantenere
2020	D6743/8020_S	POR FESR 2014-2020: Assistenza Tecnica - Spese correnti - Cofinanziamento regionale - Spese Organizzaz.eventi, Pubblicit#	1	2.855,14	0,00	1.975,63	16,50	863,01
2020	D6743/8025_S	POR FESR 2014-2020: Assistenza Tecnica - Spese correnti - Finanziamento Stato - Fondo di rotazione ex legge 183/87 - Spese Organizzaz.eventi, Pubblicit#. (RIF. CAP. 01766_E)	1	6.662,04	0,00	4.609,81	38,50	2.013,73
2020	D6743/8038_S	POR FESR 2014-2020: Assistenza Tecnica - Spese correnti - Finanziamento con Fondi comunitari FESR - Spese Organizzaz.eventi, Pubblicit#. (RIF. CAP. 02958_E)	1	9.517,20	0,00	6.585,45	55,00	2.876,75
2020	D7410_S	UTILIZZO FINANZIAMENTO CASSA DD PP - A CARICO DEL MINISTERO DELLE INFRASTRUTTURE E DEI TRASPORTI DESTINATO ALLA REALIZZAZIONE INTERVENTO L.166/2002 PIATTAFORME LOGISTICHE UMBRE - DECRETO INTERMINISTRIALE 1113 DEL 31/12/2010 (RIF. E7/UPB 4.03.011 - CAP. 3232)	2	2.945,18	0,00	2.945,18	0,00	0,00
2020	D9394_S	FONDO UNICO REGIONALE PER LE ATTIVITA' PRODUTTIVE INDUSTRIALI - ART. 48 L.R. 2.3.99 N. 3 (RIF. CAP. 01883_E - 02939_E) - TRASFER. CORRENTI IMPRESE	1	1.700,00	0,00	1.700,00	0,00	0,00
2020	D9687_S	ACCORDO DI PROGRAMMA QUADRO PER LA REALIZZAZIONE DI INFRASTRUTTURE AREE INDUSTRIALI - FINANZIAMENTO CON FONDI DELIBERE CIPE N. 135/99, N. 142/99 E 3/06 - BENI IMMOBILI	2	7.243,12	0,00	7.243,12	0,00	0,00
2020	D9774/8021_S	INTERVENTI PER LA REALIZZAZIONE DEL PROGETTO UMBRIA 2000 - FINANZIAMENTO CON FONDI STATALI - TRASFERIM. CORRENTI IMPRESE CONTROLLATE	1	0,00	0,00	0,00	0,00	0,00

Epf	Capitolo	Descrizione Capitolo	Titolo	Residuo Iniziale	Importo economie con atto	Tot Mandati al 31/12/2021	Importo economie da riaccertamento	Residuo da mantenere
2020	E0360_S	SPESE RELATIVE A CONCORSI PER LA COPERTURA DI POSTI D'ORGANICO VACANTI (SPESE OBBLIGATORIE) ALTRI SERVIZI	1	716,00	0,00	715,00	1,00	0,00
2020	E0460_S	SPESE D'UFFICIO - SPESE PER SERVIZI AMMINISTRATIVI	1	53.379,13	0,00	51.402,55	1.066,25	910,33
2020	E0700_S	SPESE PER IMPLEMENTAZIONE, SVILUPPO E GESTIONE DI SISTEMI E PROCEDURE INFORMATICHE - SERVIZI AMMINISTRATIVI.	1	6.632,67	0,00	6.605,33	27,34	0,00
2020	E2022_S	SPESE PER INDAGINI DI MICROZONAZIONE SISMICA. ART.2, LETT. A) OPCM N. 3907/2010, OPCM N.52/2013 ELEGGE 24/06/2009, N. 77 (RIF. E/UPB 2.01.006 - CAP. 2346) - SERV. INFORMATICI	1	36.539,00	0,00	36.539,00	0,00	0,00
2020	E2306_S	ART. 20, C.2 - SPESE PER L'ATTIVITA' DI PROGRAMMAZIONE, INDIRIZZO E COORDINAMENTO DEL SERVIZIO SANITARIO REGIONALE - GIORNALI, RIVISTE E PUBBLIC.	1	3.360,00	0,00	0,00	0,00	3.360,00
2020	E2810/8020_S	POR FSE 2014-2020: Assistenza Tecnica - Spese correnti -Cofinanziamento regionale - CONTR. SOCIALI	1	84,13	0,00	0,00	0,00	84,13
2020	E2810/8025_S	POR FSE 2014-2020: Assistenza Tecnica - Spese correnti -Finanziamento Stato - Fondo di rotazione ex legge 183/87 - CONTR. SOCIALI (RIF. CAP. 01218_E)	1	196,31	0,00	0,00	0,00	196,31

Epf	Capitolo	Descrizione Capitolo	Titolo	Residuo Iniziale	Importo economie con atto	Tot Mandati al 31/12/2021	Importo economie da riaccertamento	Residuo da mantenere
2020	E2810/8045_S	POR FSE 2014-2020: Assistenza Tecnica - Spese correnti - FINANZIAMENTO CON FONDI COMUNITARI FSE - CONTR. SOCIALI (RIF. CAP. 01219_E)	1	280,39	0,00	0,00	0,00	280,39
2020	E2815/8020_S	POR FSE 2014-2020: ASSE CAPACITA' ISTITUZIONALE E AMMINISTRATIVA-PRIORITA' 11.1- COFINANZIAMENTO REGIONALE - TRESAF.CORRENTI AMMINI.LOCALI	1	13.118,52	0,00	12.749,89	368,63	0,00
2020	E2815/8025_S	POR FSE 2014-2020: ASSE CAPACITA' ISTITUZIONALE E AMMINISTRATIVA-PRIORITA' 11.1- Finanziamento Stato -Fondo di rotazione ex legge 183/87 - TRESAF.CORRENTI AMMINI.LOCALI. (RIF. CAP. 01218_E)	1	30.609,95	0,00	29.749,76	860,19	0,00
2020	E2815/8045_S	POR FSE 2014-2020: ASSE CAPACITA' ISTITUZIONALE E AMMINISTRATIVA-PRIORITA' 11.1- FINANZIAMENTO CON FONDI COMUNITARI FSE-TRESAF.CORRENTI AMMINI.LOCALI. (RIF. CAP. 01219_E)	1	43.728,49	0,00	42.499,64	1.228,85	0,00
2020	E2856_S	FONDI DI CUI AL DPR 194/2001 RELATIVI A RIMBORSI PER SPESE SOSTENUTE DAI DIPENDENTI PER LE ESERCITAZIONI DI PROTEZIONE CIVILE - (RIF. CAP. 2345_E)- TRASFER. CORRENTI A ISTITUZIONI SOCIALI PRIVATE	1	398,30	0,00	398,30	0,00	0,00
2020	E3828_S	SPESE PER FAR FRONTE AGLI ADEMPIMENTI DERIVANTI DALLE VARIE EMERGENZE FITOSANITARIE - (RIF. CAP. 00757_E) - UTILIZZO BENI DI TERZI	1	2.354,19	0,00	1.749,33	604,86	0,00
2020	E3829_S	UTILIZZO PROVENTI DERIVANTI DAI VERSAMENTI DELLA TARIFFA FITOSANITARIA DI CUI ALL'ART. 55, D.LGS. 214/2005. (RIF. CAP. 53_E) - UTILIZZO BENI DI TERZI	1	3.583,93	0,00	1.703,76	1.601,29	278,88

Epf	Capitolo	Descrizione Capitolo	Titolo	Residuo Iniziale	Importo economie con atto	Tot Mandati al 31/12/2021	Importo economie da riaccertamento	Residuo da mantenere
2020	E4186_S	SPESE PER RISARCIMENTO DANNI CAUSATI DALLA FAUNA SELVATICA A PERSONE, COSE E MEZZI NEL TERRITORIO REGIONALE. - ALTRI INTERESSI PASSIVI DIVERSI	1	212,45	0,00	46,00	166,45	0,00
2020	E6743/8020_S	POR FESR 2014-2020: Assistenza Tecnica - Spese correnti - Cofinanziamento regionale - Altri Servizi	1	23.577,75	0,00	22.461,88	265,62	850,25
2020	E6743/8025_S	POR FESR 2014-2020: Assistenza Tecnica - Spese correnti - Finanziamento Stato - Fondo di rotazione ex legge 183/87 - Altri Servizi. (RIF. CAP. 01766_E)	1	55.014,78	0,00	52.411,08	619,76	1.983,94
2020	E6743/8038_S	POR FESR 2014-2020: Assistenza Tecnica - Spese correnti --Finanziamento con Fondi comunitari FESR- Altri Servizi. (RIF. CAP. 02958_E)	1	78.592,58	0,00	74.872,96	885,39	2.834,23
2020	E9542_S	SPESE PER APQ IN MATERIA DI VIABILITA'. DELIBERAZIONE N. 3/2006 (RIF. E/UPB 4.03.013 - CAP. 2085). - CONTRIB. INVESTIM. IMPRESE	2	600.000,00	0,00	0,00	0,00	600.000,00
2020	F0460_S	SPESE D'UFFICIO - SPESE PER ALTRI SERVIZI	1	59,78	0,00	59,78	0,00	0,00
2020	F2022_S	SPESE PER INDAGINI DI MICROZONAZIONE SISMICA. ART.2, LETT. A) OPCM N. 3907/2010, OPCM N.52/2013 ELEGGE 24/06/2009, N. 77 (RIF. E/UPB 2.01.006 - CAP. 2346) - TRASF. CORRENTI AMM.NI LOCALI	1	50.050,00	0,00	50.050,00	0,00	0,00

Epf	Capitolo	Descrizione Capitolo	Titolo	Residuo Iniziale	Importo economie con atto	Tot Mandati al 31/12/2021	Importo economie da riaccertamento	Residuo da mantenere
2020	F2260_S	ART.20.C.2- QUOTA F.SAN.NAZ. PER BORSE DEI CORSI DI FORMAZIONE SPECIFICA IN MEDICINA GENERALE (D.LGS. 08/08/91,N. 256) (RIF. CAP.2001_E 2169_E)- ALTRI SERVIZI	1	37.017,66	0,00	0,00	0,00	37.017,66
2020	F2306_S	ART. 20. C.2 - SPESE PER L'ATTIVITA' DI PROGRAM/MAZIONE, INDIRIZZO E COORDINAMENTO DEL SERVIZIO SANITARIO REGIONALE - ALTRI SERVIZI	1	20.000,00	0,00	0,00	0,00	20.000,00
2020	F2810/8020_S	POR FSE 2014-2020: Assistenza Tecnica - Spese correnti -Cofinanziamento regionale - ALTRI SERVIZI	1	33.738,82	0,00	29.264,19	4.474,62	0,01
2020	F2810/8025_S	POR FSE 2014-2020: Assistenza Tecnica - Spese correnti -Finanziamento Stato-Fondo di rotazione ex legge 183/87 - ALTRI SERVIZI. (RIF. CAP. 01218_E)	1	78.723,90	0,00	68.283,10	10.440,80	0,00
2020	F2810/8045_S	POR FSE 2014-2020: Assistenza Tecnica - Spese correnti -FINANZIAMENTO CON FONDI COMUNITARI FSE - ALTRI SERVIZI. (RIF. CAP. 01219_E)	1	112.462,72	0,00	97.547,33	14.915,39	0,00
2020	F2815/8020_S	POR FSE 2014-2020: ASSE CAPACITA' ISTITUZIONALE E AMMINISTRATIVA-PRIORITA' 11.1- COFINANZIAMENTO REGIONALE -ALTRI SERVIZI	1	7.650,33	0,00	7.625,30	2,06	22,97
2020	F2815/8025_S	POR FSE 2014-2020: ASSE CAPACITA' ISTITUZIONALE E AMMINISTRATIVA-PRIORITA' 11.1-finanziamento stato- Fondo di rotazione ex legge 183/87 - ALTRI SERVIZI - (RIF. CAP. 01218_E)	1	17.850,72	0,00	17.792,40	4,82	53,50

Epf	Capitolo	Descrizione Capitolo	Titolo	Residuo Iniziale	Importo economie con atto	Tot Mandati al 31/12/2021	Importo economie da riaccertamento	Residuo da mantenere
2020	F2815/8045_S	POR FSE 2014-2020: ASSE CAPACITA' ISTITUZIONALE E AMMINISTRATIVA-PRIORITA' 1.1.1- FINANZIAMENTO CON FONDI COMUNITARI FSE - ALTRI SERVIZI. (RIF. CAP. 01219_E)	1	25.501,07	0,00	25.417,72	6,87	76,48
2020	F2884_S	QUOTA DEL FONDO SOCIALE REGIONALE DATRASFERIRE AGLI AMBITI TERRITORIALI INTEGRATI (ATI) ED ALTRI PER FUNZIONAMENTO DEGLI INTERVENTI DI CUI ALL'ART.266 L.R. 11/2015 -TRASFER. CORRENTI AMM.NI LOCALI	1	1.000.000,00	0,00	1.000.000,00	0,00	0,00
2020	F4190/6060_S	SPESE CORRENTI PER L'ES. DELLE FUNZ. AMMINISTRATIVE DI COMPETENZA REGIONALE IN MATERIA DI CACCIA- LR 17.5.94 N.14 - LR 25.11.2004, N. 25.- INTERVENTI DIRETTI DELLA REGIONE - SERV. AUSILIARI FUNZIONAM. ENTE SPESE PER IL FUNZIONAMENTO	1	3.721,00	0,00	0,00	3.721,00	0,00
2020	F4989_S	DELL'OSSERVATORIO REGIONALE DEI CONTRATTI PUBBLICI E PER L'INDENNITA' DI PRESENZA E IL RIMBORSO SPESE DEL COMITATO DELLE COMMISSIONI TECNICHE PREVISTE DALLA L.R.21/01/2010, N.3, ART.8.C.3,ART.11, ART.14, C.4 EART.21, C.5.- SOFTWARE	2	3.064,03	0,00	3.064,03	0,00	0,00
2020	F6743/8038_S	POR FESR 2014-2020: Assistenza Tecnica - Spese correnti - Finanziamento con Fondi comunitari FESR- Trasferimenti correnti Amm.ni Locali. (RIF. CAP. 02958_E)	1	14.078,29	0,00	0,00	0,00	14.078,29
2020	F7824/8020_S	SPESE PER IL FINANZIAMENTO DEI PROGRAMMI INTERREGIONALI IN AGRICOLTURA - ART.2, COMMA 6, LEGGE 491/93 DELIBERA CIPE 18/12/96 - ART.2, COMMA 2, L.499/99.- FINANZIAMENTO CON FONDI PROPRI REGIONALI - CONSULENZE	1	1.066,82	0,00	1.066,82	0,00	0,00
2020	F9394_S	FONDO UNICO REGIONALE PER LE ATTIVITA' PRODUTTIVE INDUSTRIALI - ART. 48 L.R. 2.3.99 N. 3(RIF. 01883_E - 02939_E) - ALTRI SERVIZI	1	34.160,00	0,00	34.160,00	0,00	0,00

Epf	Capitolo	Descrizione Capitolo	Titolo	Residuo Iniziale	Importo economie con atto	Tot Mandati al 31/12/2021	Importo economie da riaccertamento	Residuo da mantenere
2020	G0460_S	SPESED'UFFICIO MANUTENZIONE ORDINARIA E RIPARAZIONI	1	18.405,35	0,00	1.859,37	16.545,98	0,00
2020	G0580_S	SPESE PER L'ORGANIZZAZIONE, LA PARTECIPAZIONE E L'ADESIONE A CONVEGNI, RIUNIONI, CONGRESSI, SEMINARI E MANIFESTAZIONI VARIE - TRASF. CORR. IST. SOC. PRIVATE	1	26.000,00	0,00	26.000,00	0,00	0,00
2020	G0581_S	SPESE PER MANIFESTAZIONI ED EVENTI DI CUI ALL'ART.10, COMMA 1 DELLA L.R. N. 4 DEL 30/03/2011.- TRASF. CORR. IST. SOC. PRIVATE	1	61.000,00	0,00	61.000,00	0,00	0,00
2020	G0704_S	SPESE PER STUDI, ANALISI, RICERCHE E VALUTAZIONI DI IMPATTO DELLE POLITICHE REGIONALI. ART. 99 L.R. 28/02/2000, N. 13 e L.R. 05/03/2009, n. 4. - UTILIZZO DI BENI DI TERZI	1	976,00	0,00	814,40	161,60	0,00
2020	G2260_S	ART.20,C.2- QUOTA F.SAN.NAZ. PER BORSE DEI CORSI DI FORMAZIONE SPECIFICA IN MEDICINA GENERALE (D.LGS. 08/08/91, N. 256) (RIF. CAP.2001_E 2169_E)- SOFTWARE	2	5.000,00	0,00	0,00	0,00	5.000,00
2020	G2306_S	ART. 20. C.2 - SPESE PER L'ATTIVITA' DI PROGRAMMAZIONE, INDIRIZZO E COORDINAMENTO DEL SERVIZIO SANITARIO REGIONALE - ORGANI E INCARICHI ISTITUZIONALI DELL'AMMINISTRAZIONE	1	2.928,46	0,00	0,00	0,00	2.928,46
2020	G3132_S	SPESE PER TRASPORTO PUBBLICO LOCALE:ART. 1, COMMA 301, LEGGE 228/2012. (RIF. CAP. 341_E) - CONTRATTI DI SERVIZIO PUBBLICO	1	429.000,00	0,00	429.000,00	0,00	0,00

Epf	Capitolo	Descrizione Capitolo	Titolo	Residuo Iniziale	Importo economie con atto	Tot Mandati al 31/12/2021	Importo economie da riaccertamento	Residuo da mantenere
2020	G3589_S	SPESA CORRENTE IN VIA DI ANTICIPAZIONE PER GARANTIRE L'AVVIO DELLE MISURE DEL PIANO DI SVILUPPO RURALE 2007/2013 E 2014/2020 DI CUI AL REG. CE 1698/2005 E AL REG. UE 1305/2013 DA RIMBORSARE DA PARTE DELL'AGEA. (RIF. CAP. 02753_E) - UTILIZZO BENI DI TERZI	1	3.038,60	0,00	1.868,54	0,00	1.170,06
2020	H0620_S	SPESA PER ONERI DERIVANTI DA CONTENZIOSI	1	6.776,92	0,00	6.776,92	0,00	0,00
2020	H0698_S	SPESA PER LA COMMUNITY NETWORK EX ART. 10 L.R.8/2011. - UTENZE E CANONI	1	42.690,55	0,00	32.939,40	9.751,15	0,00
2020	H2155_S	SPESA PER INTERVENTI RELATIVI ALLA FARMACOVIGILANZA - LEGGE 449 DEL 23/12/1997, ART. 36, COMMA 14 - (RIF. CAP. 2001_E 02213_E) - RETR. IN DENARO	1	426,21	0,00	0,00	0,00	426,21
2020	H2306_S	ART. 20, C.2 - SPESE PER L'ATTIVITA' DI PROGRAMMAZIONE, INDIRIZZO E COORDINAMENTO DEL SERVIZIO SANITARIO REGIONALE - IRAP	1	895,30	0,00	646,35	0,00	248,95
2020	H2810/8020_S	POR FSE 2014-2020: Assistenza Tecnica - Spese correnti -Cofinanziamento regionale - SERVIZI INFORMATICI	1	10.281,12	0,00	10.281,12	0,00	0,00
2020	H2810/8025_S	POR FSE 2014-2020: Assistenza Tecnica - Spese correnti -Finanziamento Stato- Fondo di rotazione ex legge 183/87 - SERVIZI INFORMATICI. (RIF. CAP. 01218_E)	1	23.989,29	0,00	23.989,29	0,00	0,00

Epf	Capitolo	Descrizione Capitolo	Titolo	Residuo Iniziale	Importo economie con atto	Tot Mandati al 31/12/2021	Importo economie da riaccertamento	Residuo da mantenere
2020	H2810/8045_S	POR FSE 2014-2020: Assistenza Tecnica - Spese correnti - FINANZIAMENTO CON FONDI COMUNITARI FSE - SERVIZI INFORMATICI. (RIF. CAP. 01219_E)	1	34.270,42	0,00	34.270,42	0,00	0,00
2020	H2815/8020_S	POR FSE 2014-2020: ASSE CAPACITA' ISTITUZIONALE E AMMINISTRATIVA - PRIORITA' 11.1 - COFINANZIAMENTO REGIONALE - ALTRI CONTRIBUTI SOCIALI.	1	0,22	0,00	0,00	0,00	0,22
2020	H2815/8025_S	POR FSE 2014-2020: ASSE CAPACITA' ISTITUZIONALE E AMMINISTRATIVA - PRIORITA' 11.1 - FINANZIAMENTO STATO - FONDO DI ROTAZIONE EX LEGGE 183/87 - ALTRI CONTRIBUTI SOCIALI - (RIF. CAP. 01218_E)	1	0,50	0,00	0,00	0,00	0,50
2020	H2815/8045_S	POR FSE 2014-2020: ASSE CAPACITA' ISTITUZIONALE E AMMINISTRATIVA - PRIORITA' 11.1 - FINANZIAMENTO CON FONDI COMUNITARI FSE - ALTRI CONTR. SOCIALI - (RIF. CAP. 01219_E)	1	0,69	0,00	0,00	0,00	0,69
2020	H4196_S	SPESE PER L'OSSERVATORIO DEGLI HABITAT NATURALI E DELLE POPOLAZIONI FAUNISTICHE. L.R. 17/5/1994, N. 14, ART. 9 - ATTREZZATURE	2	2.000,00	0,00	1.999,99	0,01	0,00
2020	H6743/8020_S	POR FESR 2014-2020: ASSISTENZA TECNICA - SPESE CORRENTI - COFINANZIAMENTO REGIONALE - UTENZE E CANONI	1	217,31	0,00	217,31	0,00	0,00
2020	H6743/8025_S	POR FESR 2014-2020: ASSISTENZA TECNICA - SPESE CORRENTI - FINANZIAMENTO STATO - FONDO DI ROTAZIONE EX LEGGE 183/87 - UTENZE E CANONI (RIF. CAP. 01766_E)	1	507,06	0,00	507,06	0,00	0,00

Epf	Capitolo	Descrizione Capitolo	Titolo	Residuo Iniziale	Importo economie con atto	Tot Mandati al 31/12/2021	Importo economie da riaccertamento	Residuo da mantenere
2020	H6743/8038_S	POR FESR 2014-2020: ASSISTENZA TECNICA- SPESE CORR ENTI - FINANZIAMENTO CON FONDI COMUNITARI FESR- UTENZE E CANONI - (RIF. CAP. 02958_E)	1	724,38	0,00	724,38	0,00	0,00
2020	I0728_S	UTILIZZO FONDI DELIBERA CIPE N.114/2015 - PROGRAMMA COMPLEMENTARE DI AZIONE E COESIONE PER LA GOVERNAN CE DEI SISTEMI DI GESTIONE E CONTROLLO AUTORITA' DI AUDIT 2014/2020 - DELIBERA CIPE 114/2015. RETRIBUZIONI IN DENARO - (RIF. CAP. 00932_E)	1	401,57	0,00	0,00	0,00	401,57
2020	I4195/6060_S	SPESE PER L'ESERCIZIO DELLE FUNZIONI AMMINISTRATIVE IN MATERIA DI PROGRAMMAZIONE ITTICA REGIONALE L.R. 22/10/2008, N. 15. - SERV. AUSILIARI FUNZIONAMENTO ENTE	1	1.112,16	0,00	1.112,16	0,00	0,00
2020	I9394_S	FONDO UNICO REGIONALE PER LE ATTIVITA' PRODUTTIVE INDUSTRIALI - ART. 48 L.R. 2.3.99 N. 3 (RIF. CAP. 01883_E - 02939_E) - TRASFER. CORRENTI A CONTROLLATE	1	400.000,00	0,00	400.000,00	0,00	0,00
2020	I0460_S	SPESE D'UFFICIO - ACQUISTO HARDWARE	2	117.113,21	0,00	117.007,07	106,14	0,00
2020	I2023_S	SPESE PER LA REALIZZAZIONE DELLE PROCEDURE DI CONCESSIONE DEI CONTRIBUTI AI SENSI DELL'ART. 2COMMA 6, DELL'OPCM 52/2013.(RIF. E/UPB 2.01.006 - CAP.2343) - UTILIZZO BENI DI TERZI	1	1.254,56	0,00	1.254,56	0,00	0,00
2020	I4196_S	SPESE PER L'OSSERVATORIO DEGLI HABITAT NATURALI E DELLE POPOLAZIONI FAUNISTICHE. L.R. 17/5/1994,N. 14, ART. 9 - - SOFTWARE	2	24.999,40	0,00	24.888,00	111,40	0,00

Epf	Capitolo	Descrizione Capitolo	Titolo	Residuo Iniziale	Importo economie con atto	Tot Mandati al 31/12/2021	Importo economie da riaccertamento	Residuo da mantenere
2020	K4196_S	SPESA PER L'OSSERVATORIO DEGLI HABITAT NATURALI ED ELLE POPOLAZIONI FAUNISTICHE. L.R. 17/5/1994, N. 14, ART. 9 - PRESTAZIONI PROF.LI	1	43.356,90	0,00	43.056,07	0,00	300,83
2020	L0728_S	UTILIZZO FONDI DELIBERA CIPE N.114/2015 - PROGRAMMA COMPLEMENTARE DI AZIONE E COESIONE PER LA GOVERNANZA DEI SISTEMI DI GESTIONE E CONTROLLO AUTORITY DI AUDIT 2014/2020 - DELIBERA CIPE 114/2015. CONTRIBUTI SOC. A CARICO ENTE - (RIF. CAP. 00932_E)	1	3.970,80	0,00	3.909,47	0,00	61,33
2020	L2810/8020_S	POR FSE 2014-2020: Assistenza Tecnica - Spese correnti - Cofinanziamento regionale - SERVIZI AMMINISTRATIVI	1	57,10	0,00	57,10	0,00	0,00
2020	L2810/8025_S	POR FSE 2014-2020: Assistenza Tecnica - Spese correnti - Finanziamento Stato - Fondo di rotazione ex legge 183/87 - SERVIZI AMMINISTRATIVI (RIF. CAP. 01218_E)	1	133,24	0,00	133,24	0,00	0,00
2020	L2810/8045_S	POR FSE 2014-2020: Assistenza Tecnica - Spese correnti - FINANZIAMENTO CON FONDI COMUNITARI FSE- SERVIZI AMMINISTRATIVI - (RIF. CAP. 01219_E)	1	190,34	0,00	190,34	0,00	0,00
2020	L2815/8020_S	POR FSE 2014-2020: ASSE CAPACITA' ISTITUZIONALE E AMMINISTRATIVA-PRIORITA' 11.1- FINANZIAMENTO REGIONALE - ORGANIZZAZIONE EVENTI, PUBBLICITA' E SERVIZI PER TRASFERTA	1	748,95	0,00	0,00	0,00	748,95
2020	L2815/8025_S	POR FSE 2014-2020: ASSE CAPACITA' ISTITUZIONALE E AMMINISTRATIVA-PRIORITA' 11.1- FINANZIAMENTO FONDO DI ROTAZIONE EX LEGGE 183/87 - ORGANIZZAZIONE EVENTI, PUBBLICITA' E SERVIZI PER TRASFERTA. (RIF. CAP. 01218_E)	1	1.747,55	0,00	0,00	0,00	1.747,55

Epf	Capitolo	Descrizione Capitolo	Titolo	Residuo Iniziale	Importo economie con atto	Tot Mandati al 31/12/2021	Importo economie da riaccertamento	Residuo da mantenere
2020	L2815/8045_S	POR FSE 2014-2020: ASSE CAPACITA' ISTITUZIONALE E AMMINISTRATIVA-PRIORITA' 11.1- FINANZIAMENTO CON FONDI COMUNITARI FSE - ORGANIZZAZIONE EVENTI, PUBBLICITA' E SERVIZI PER TRASFERTA. (RIF. CAP.01219_E)	1	2.496,50	0,00	0,00	0,00	2.496,50
2020	L3589_S	SPESE CORRENTI IN VIA DI ANTICIPAZIONE PER GARANTIRE L'AVVIO DELLE MISURE DEL PIANO DI SVILUPPO RURALE 2007/2013 E 2014/2020 DI CUI AL REG. CE 1698/2005 E AL REG. UE 1305/2013 DA RIMBORSARE DA PARTE DELL'AGEA. (RIF. CAP. 02753_E) - SERVIZI AMM.VI	1	1.342,00	0,00	1.342,00	0,00	0,00
2020	L3828_S	SPESE PER FAR FRONTE AGLI ADEMPIMENTI DERIVANTI DALLE VARIE EMERGENZE FITOSANITARIE - (RIF. CAP. 00757_E) - TRASF. CORRENTI AMM. LOCALI	1	35.000,00	0,00	0,00	0,00	35.000,00
2020	L4195/6060_S	SPESE PER L'ESERCIZIO DELLE FUNZIONI AMMINISTRATIVE IN MATERIA DI PROGRAMMAZIONE ITTICA REGIONALE. L.R. 22/10/2008, N. 15. - TRASF. CORRENTI AMM.NI LOCALI	1	51.500,00	0,00	7.500,00	0,00	44.000,00
2020	L4196_S	SPESE PER L'OSSERVATORIO DEGLI HABITAT NATURALI E DELLE POPOLAZIONI FAUNISTICHE. L.R. 17/5/1994, N. 14, ART. 9 - TRASF. AD AMM.NI LOCALI	1	21.000,00	0,00	21.000,00	0,00	0,00
2020	L6743/8020_S	POR FESR 2014-2020: ASSISTENZA TECNICA - SPESE COR RENTI - COFINANZIAMENTO REGIONALE - UTILIZZO BENI DI TERZI.	1	71,82	0,00	71,82	0,00	0,00
2020	L6743/8025_S	POR FESR 2014-2020: ASSISTENZA TECNICA - SPESE COR RENTI - FINANZIAMENTO STATO - FONDO DI ROTAZIONE EX LEGGE 183/87 - UTILIZZO BENI DI TERZI. (RIF. CAP.01766_E)	1	254,69	0,00	194,86	0,00	59,83

Epf	Capitolo	Descrizione Capitolo	Titolo	Residuo Iniziale	Importo economie con atto	Tot Mandati al 31/12/2021	Importo economie da riaccertamento	Residuo da mantenere
2020	L6743/8038_S	POR FESR 2014-2020: ASSISTENZA TECNICA - SPESE COR RENTI - FINANZIAMENTO CON FONDI COMUNITARI FESR- UTILIZZO BENI DI TERZI - (RIF. CAP. 02958_E)	1	152,07	0,00	152,07	0,00	0,00
2020	L7359_S	PAR FSC 2007-2013: ASSE III-AZIONE III.5.2a POTENZIAMENTO DELLA QUALITA' E DELLA FRUIBILITA' DEGLI ATTRATTORI NATURALI E CULTURALI - BENICULTURALI E AMBIENTALI - BENI IMMOBILI DI VALORE CULTURALE STORICO ARTISTICO ALTRI TRASF.IN C/CAPITALE N.A.C. A ALTRE IMPRESE - (RIF. CAP. 02180_E)	2	49.000,00	0,00	45.569,66	3.430,34	0,00
2020	L8200_S	SPESE IN VIA DI ANTICIPAZIONE PER GARANTIRE L'AVVIO DELLE MISURE DEL PIANO DI SVILUPPO RURALE 2007/2013DI CUI AL REG. CE 1698/2005 DA RIMBORSARE DA PARTE DELL'AGEA. (RIF. CAP. A2753_E). SPESE DI INV. PER BENI IMMATERIALI N.A.C.	2	479.007,70	0,00	173.891,26	12.834,78	292.281,66
2020	M0728_S	UTILIZZO FONDI DELIBERA CIPE N.114/2015 - PROGRAMMA COMPLEMENTARE DI AZIONE E COESIONE PER LA GOVERNAN CE DEI SISTEMI DI GESTIONE E CONTROLLO AUTORITY DI AUDIT 2014/2020 - DELIBERA CIPE 114/2015. CONTRIBUTI SOC. (RIF. CAP. 00932_E)	1	177,20	0,00	0,00	0,00	177,20
2020	M9303_S	FONDO DI COFINANZIAMENTO DELL'OFFERTA TURISTICA AI SENSI DELL'ART.6 DELLA LEGGE 135/2001. - TRASFERIMI. CORRENTI AMM.NI LOCALI	1	255.971,79	0,00	239.440,00	0,00	16.531,79
2020	N0728_S	UTILIZZO FONDI DELIBERA CIPE N.114/2015 - PROGRAMMA COMPLEMENTARE DI AZIONE E COESIONE PER LA GOVERNAN CE DEI SISTEMI DI GESTIONE E CONTROLLO AUTORITY DI AUDIT 2014/2020 - DELIBERA CIPE 114/2015. IRAP - (RIF. CAP. 00932_E)	1	1.012,04	0,00	965,68	0,00	46,36
2020	N2810/8020_S	POR FSE 2014-2020: ASSISTENZA TECNICA - SPESE COR RENTI - COFINANZIAMENTO REGIONALE - UTILIZZO BENI DI TERZI	1	222,91	0,00	87,91	0,00	135,00

Epf	Capitolo	Descrizione Capitolo	Titolo	Residuo Iniziale	Importo economie con atto	Tot Mandati al 31/12/2021	Importo economie da riaccertamento	Residuo da mantenere
2020	N2810/8025_S	POR FSE 2014-2020: ASSISTENZA TECNICA - SPESE COR RENTI - FINANZIAMENTO STATO - FONDO DI ROTAZIONE EX LEGGE 183/87 - UTILIZZO BENI DI TERZI.(RIF. CAP. 01218_ E)	1	520,17	0,00	205,17	0,00	315,00
2020	N2810/8045_S	POR FSE 2014-2020: ASSISTENZA TECNICA - SPESE COR RENTI - FINANZIAMENTO CON FONDI COMUNITARI FSE- UT ILIZZO BENI DI TERZI. (RIF. CAP.01219_ E)	1	743,08	0,00	293,08	0,00	450,00
2020	N3589_S	SPESE CORRENTI IN VIA DI ANTICIPAZIONE PER GARANTIRE L'AVVIO DELLE MISURE DEL PIANO DI SVILUPPO RURALE 2007/2013 E 2014/2020 DI CUI AL REG. CE 1698/2005 E AL REG. UE 1305/2013 DA RIMBORSARE DA PARTE DELL'AGEA. (RIF. CAP. 02753_ E) - ALTRI SERVIZI	1	508.927,58	0,00	481.430,31	22.357,83	5.139,44
2020	N5350_S	ATTIVITA' PROMOZIONALE E PUBBLICITARIA TURISTICA DELLA REGIONE - L.R. 10/07/2017, n. 8 - TRASFERIM. CORRENTI AMM.NI LOCALI	1	53.000,00	0,00	53.000,00	0,00	0,00
2020	P2118_S	ART.20.C.2- SPESE PER L'ATTIVITA' DI INDIRIZZO E COORDINAMENTO DEL SERV. SAN. REG. - -TRASF. CORRENTI AMM.NI LOCALI	1	200.000,00	0,00	30.000,00	0,00	170.000,00
2020	P3589_S	SPESE CORRENTI IN VIA DI ANTICIPAZIONE PER GARANTIRE L'AVVIO DELLE MISURE DEL PIANO DI SVILUPPO RURALE 2007/2013 E 2014/2020 DI CUI AL REG. CE 1698/2005 E AL REG. UE 1305/2013 DA RIMBORSARE DA PARTE DELL'AGEA. (RIF. CAP. 02753_ E) - TRASF. CORRENTI AMM.NI LOCALI	1	112.229,01	0,00	16.998,21	0,00	95.230,80
2020	P4190/6060_S	SPESE CORRENTI PER L'ES. DELLE FUNZ. AMMINISTRATIVE DI COMPETENZA REGIONALE IN MATERIA DI CACCIA- LR 17 .5.94 N.14 -LR 25.11.2004, N.25-INTERVENTI DIRETTI DELLA REGIONE - ALTRI SERVIZI	1	35.633,16	0,00	35.633,16	0,00	0,00

Epf	Capitolo	Descrizione Capitolo	Titolo	Residuo Iniziale	Importo economie con atto	Tot Mandati al 31/12/2021	Importo economie da riaccertamento	Residuo da mantenere
2020	R3589_S	SPESA CORRENTE IN VIA DI ANTICIPAZIONE PER GARANTIRE L'AVVIO DELLE MISURE DEL PIANO DI SVILUPPO RURALE 2007/2013 E 2014/2020 DI CUI AL REG. CE 1698/2005 E AL REG. UE 1305/2013 DA RIMBORSARE DA PARTE DELL'AGEA. (RIF. CAP. 02753_E) - IRAP	1	23.268,47	0,00	5.739,20	0,00	17.529,27
2020	R3828_S	SPESA PER FAR FRONTE AGLI ADEMPIMENTI DERIVANTI DALLE VARIE EMERGENZE FITOSANITARIE - (RIF. CAP. A0757_E) - SOFTWARE	2	732,00	0,00	0,00	732,00	0,00
2020	S2888_S	QUOTA DEL FONDO SOCIALE REGIONALE DESTINATA ALLA ATTIVITA' DI PROGRAMMAZIONE SOCIALE DELLA REGIONE ALL'ESERCIZIO DELLE FUNZIONI DI CUI ALL'ART.268 L.R.11/2015 - TRASF. CORRENTI AMM.NI LOCALI	1	25.000,00	0,00	25.000,00	0,00	0,00
2020	S5350_S	ATTIVITA' PROMOZIONALE E PUBBLICITARIA TURISTICA DELLA REGIONE - L.R. 10/07/2017, n. 8 - TRASF. CORRENTI ISTITUZIONI SOCIALI PRIVATE	1	2.000,00	0,00	0,00	0,00	2.000,00
2020	T7824/2177_S	SPESA PER IL FINANZIAMENTO DEI PROGRAMMI INTERREGIONALI IN AGRICOLTURA- ART.2.COMMA 6.LEGGE 491/93 DELIBERA CIPE 18/12/96 - ART.2. COMMA 2.L.499/99 - INDIVIDUAZIONE E TRASFERIMENTO DELLE INNOVAZIONI IN AGRICOLTURA -CONTRIB.INVESTIM. IMPRESE	2	100.000,00	0,00	100.000,00	0,00	0,00
2020	W3589_S	SPESA CORRENTE IN VIA DI ANTICIPAZIONE PER GARANTIRE L'AVVIO DELLE MISURE DEL PIANO DI SVILUPPO RURALE 2007/2013 E 2014/2020 DI CUI AL REG. CE 1698/2005 E AL REG. UE 1305/2013 DA RIMBORSARE DA PARTE DELL'AGEA. (RIF. CAP. 02753_E) - ALTRI CONTRIBUTI SOCIALI	1	58,36	0,00	0,00	0,00	58,36
2020	Z0060_S	RETRIBUZIONI E TRATTAMENTO ACCESSORIO RICORRENTE AL PERSONALE DELLA GIUNTA REGIONALE, ANCHE A TEMPO DETERMINATO -LR 16/12/83 N.46- (SPESA OBBLIGATORIE)	1	37.450,13	0,00	0,00	0,00	37.450,13

Epf	Capitolo	Descrizione Capitolo	Titolo	Residuo Iniziale	Importo economie con atto	Tot Mandati al 31/12/2021	Importo economie da riaccertamento	Residuo da mantenere
2020	Z0061_S	ONERI PREVIDENZIALI, ASSISTENZIALI ED ASSICURATIVI A CARICO DELLA REGIONE PER IL PERSONALE DELLA GIUNTA REGIONALE ANCHE A TEMPO DETERMINATO. L.R.16/12/1983 N. 46 (SPESA OBBLIGATORIA)	1	93.979,68	0,00	36.783,26	0,00	57.196,42
2020	Z0063_S	IMPOSTA REGIONALE SULLE ATTIVITA' PRODUTTIVE SULL'AMMONTARE DELLE RETRIBUZIONI CORRISPOSTE AL PERSONALE DELLA GIUNTA REGIONALE ANCHE A TEMPO DETERMINATO. ART.10 D.LGS N.446/97- SPESA OBBLIGAT.	1	26.626,43	0,00	26.626,43	0,00	0,00
2020	Z0064_S	SPESE PER IL SERVIZIO DI MENSA DEL PERSONALE DELLA GIUNTA REGIONALE ANCHE A TEMPO DETERMINATO. L.R. 23.3.1981, N. 15 E ART. 41 L.R. 16.12.83 N. 46. (SPESE OBBLIGATORIE).	1	1.190,66	0,00	1.190,66	0,00	0,00
2020	Z0065_S	RIMBORSO SPESE PER MISSIONI DEL PERSONALE DELLA GIUNTA REGIONALE ANCHE A TEMPO DETERMINATO - LR 15/6/1979 N.28- (SPESE OBBLIGATORIE)0	1	5.566,54	0,00	414,96	0,00	5.151,58
2020	Z0066_S	SPESE PER MISSIONI DEL PERSONALE DELLA GIUNTA REGIONALE AL DI FUORI DEL LIMITE PREVISTO DALL' ART.6, C.12, DEL DL 78/2010. 0	1	555,08	0,00	59,26	0,00	495,82
2020	Z0067_S	COMPENSI AL PERSONALE DELLA GIUNTA REGIONALE ANCHE A TEMPO DETERMINATO PER LA PRESTAZIONE DI LAVORO STRAORDINARIO- (ART.14CCNL1998/2001-) SPESE OBBLIGATORIE-	1	1.475,51	0,00	1.475,51	0,00	0,00
2020	Z0160_S	RETRIBUZIONI E TRATTAMENTO ACCESSORIO RICORRENTE AL PERSONALE DELLA GIUNTA REGIONALE, ANCHE A TEMPO DETERMINATO -LR 16/12/83 N.46- (SPESE OBBLIGATORIE)	1	57.213,05	0,00	57.213,00	0,00	0,05

Epf	Capitolo	Descrizione Capitolo	Titolo	Residuo Iniziale	Importo economie con atto	Tot Mandati al 31/12/2021	Importo economie da riaccertamento	Residuo da mantenere
2020	Z0161_S	ONERI PREVIDENZIALI, ASSISTENZIALI ED ASSICURATIVI A CARICO DELLA REGIONE PER IL PERSONALE DELLA GIUNTA REGIONALE ANCHE A TEMPO DETERMINATO. L.R.16/12/1983 N. 46 (SPESA OBBLIGATORIA)	1	62.690,20	0,00	43.487,49	0,00	19.202,71
2020	Z0162_S	ALTRI CONTRIBUTI SOCIALI A CARICO DELL'ENTE PER PERSONALE DELLA GIUNTA REGIONALE ANCHE A TEMPO DETERMINATO.L.R.16/12/1983 N. 46 (SPESA OBBLIGATORIA)	1	276,88	0,00	0,00	0,00	276,88
2020	Z0163_S	IMPOSTA REGIONALE SULLE ATTIVITA' PRODUTTIVE SULL'AMMONTARE DELLE RETRIBUZIONI CORRISPOSTE AL PERSONALE DELLA GIUNTA REGIONALE ANCHE A TEMPO DETERMINATO. ART.10 D.LGS N.446/97-SPESA OBBLIGAT.	1	22.508,36	0,00	12.770,14	0,00	9.738,22
2020	Z0164_S	SPESE PER IL SERVIZIO DI MENSA DEL PERSONALE DELLA GIUNTA REGIONALE ANCHE A TEMPO DETERMINATO. L.R. 23.3.1981, N.15 E ART. 41 L.R. 16.12.83 N. 46. (SPESE OBBLIGATORIE).	1	10.121,12	0,00	10.121,12	0,00	0,00
2020	Z0165_S	RIMBORSO SPESE PER MISSIONI DEL PERSONALE DELLA GIUNTA REGIONALE ANCHE A TEMPO DETERMINATO - LR 15/6/1979 N.28-(SPESE OBBLIGATORIE) 0	1	5.798,96	0,00	0,00	0,00	5.798,96
2020	Z0166_S	SPESE PER MISSIONI DEL PERSONALE DELLA GIUNTA REGIONALE AL DI FUORI DEL LIMITE PREVISTO DALL' ART.6. C.12. DEL DL 78/2010. 0	1	571,37	0,00	0,00	0,00	571,37
2020	Z0260_S	RETRIBUZIONI E TRATTAMENTO ACCESSORIO RICORRENTE AL PERSONALE DELLA GIUNTA REGIONALE; ANCHE A TEMPO DETERMINATO -LR 16/12/83 N.46- (SPESE OBBLIGATORIE)	1	72.143,93	0,00	8.070,64	0,00	64.073,29

Epf	Capitolo	Descrizione Capitolo	Titolo	Residuo Iniziale	Importo economie con atto	Tot Mandati al 31/12/2021	Importo economie da riaccertamento	Residuo da mantenere
2020	Z0261_S	ONERI PREVIDENZIALI, ASSISTENZIALI ED ASSICURATIVI A CARICO DELLA REGIONE PER IL PERSONALE DELLA GIUNTA REGIONALE ANCHE A TEMPO DETERMINATO. L.R.16/12/1983 N. 46 (SPESA OBBLIGATORIA)	1	193.369,63	0,00	68.921,08	0,00	124.448,55
2020	Z0262_S	ALTRI CONTRIBUTI SOCIALI A CARICO DELL'ENTE PER PERSONALE DELLA GIUNTA REGIONALE ANCHE A TEMPO DETERMINATO L.R.16/12/1983 N. 46 (SPESA OBBLIGATORIA)	1	1.307,74	0,00	0,00	0,00	1.307,74
2020	Z0263_S	IMPOSTA REGIONALE SULLE ATTIVITA' PRODUTTIVE SULL'AMMONTARE DELLE RETRIBUZIONI CORRISPOSTE AL PERSONALE DELLA GIUNTA REGIONALE ANCHE A TEMPO DETERMINATO. ART.10 D.LGS N.446/97- SPESA OBBLIGAT.	1	59.769,31	0,00	31.173,42	0,00	28.595,89
2020	Z0265_S	RIMBORSO SPESE PER MISSIONI DEL PERSONALE DELLA GIUNTA REGIONALE ANCHE A TEMPO DETERMINATO - LR 15/6/1979 N.28- (SPESE OBBLIGATORIE) 0	1	9.037,32	0,00	0,00	0,00	9.037,32
2020	Z0266_S	SPESE PER MISSIONI DEL PERSONALE DELLA GIUNTA REGIONALE AL DI FUORI DEL LIMITE PREVISTO DALL' ART.6, C.12, DEL DL 78/2010. 0	1	905,85	0,00	0,00	0,00	905,85
2020	Z0267_S	COMPENSI AL PERSONALE DELLA GIUNTA REGIONALE ANCHE A TEMPO DETERMINATO PER LA PRESTAZIONE DI LAVORO STRAORDINARIO- (ART.14CCNL1998/2001-) SPESE OBBLIGATORIE-	1	4.435,27	0,00	4.435,27	0,00	0,00
2020	Z0360_S	RETRIBUZIONI E TRATTAMENTO ACCESSORIO RICORRENTE AL PERSONALE DELLA GIUNTA REGIONALE; ANCHE A TEMPO DETERMINATO -LR 16/12/83 N.46- (SPESE OBBLIGATORIE)	1	25.902,65	0,00	14.299,74	0,00	11.602,91

Epf	Capitolo	Descrizione Capitolo	Titolo	Residuo Iniziale	Importo economie con atto	Tot Mandati al 31/12/2021	Importo economie da riaccertamento	Residuo da mantenere
2020	Z0361_S	ONERI PREVIDENZIALI, ASSISTENZIALI ED ASSICURATIVI A CARICO DELLA REGIONE PER IL PERSONALE DELLA GIUNTA REGIONALE ANCHE A TEMPO DETERMINATO. L.R.16/12/1983 N. 46 (SPESA OBBLIGATORIA)	1	5.705,86	0,00	5.705,86	0,00	0,00
2020	Z0362_S	ALTRI CONTRIBUTI SOCIALI A CARICO DELL'ENTE PER PERSONALE DELLA GIUNTA REGIONALE ANCHE A TEMPO DETERMINATO L.R.16/12/1983 N. 46 (SPESA OBBLIGATORIA)	1	207,13	0,00	0,00	0,00	207,13
2020	Z0363_S	IMPOSTA REGIONALE SULLE ATTIVITA' PRODUTTIVE SULL'AMMONTARE DELLE RETRIBUZIONI CORRISPOSTE AL PERSONALE DELLA GIUNTA REGIONALE ANCHE A TEMPO DETERMINATO. ART.10 D.LGS N.446/97- SPESA OBBLIGAT.	1	2.083,94	0,00	2.083,94	0,00	0,00
2020	Z0364_S	SPESA PER IL SERVIZIO DI MENSA DEL PERSONALE DELLA GIUNTA REGIONALE ANCHE A TEMPO DETERMINATO. L.R. 23.3.1981, N.15 E ART. 41 L.R. 16.12.83 N. 46. (SPESA OBBLIGATORIE).	1	2.081,06	0,00	2.081,06	0,00	0,00
2020	Z0365_S	RIMBORSO SPESE PER MISSIONI DEL PERSONALE DELLA GIUNTA REGIONALE ANCHE A TEMPO DETERMINATO - LR 15/6/1979 N.28- (SPESA OBBLIGATORIE) 0	1	1.194,01	0,00	0,00	0,00	1.194,01
2020	Z0366_S	SPESA PER MISSIONI DEL PERSONALE DELLA GIUNTA REGIONALE AL DI FUORI DEL LIMITE PREVISTO DALL' ART.6. C.12. DEL DL 78/2010. 0	1	117,53	0,00	0,00	0,00	117,53
2020	Z0460_S	RETRIBUZIONI E TRATTAMENTO ACCESSORIO RICORRENTE AL PERSONALE DELLA GIUNTA REGIONALE; ANCHE A TEMPO DETERMINATO -LR 16/12/83 N.46- (SPESA OBBLIGATORIE)	1	23.605,98	0,00	0,00	0,00	23.605,98

Epf	Capitolo	Descrizione Capitolo	Titolo	Residuo Iniziale	Importo economie con atto	Tot Mandati al 31/12/2021	Importo economie da riaccertamento	Residuo da mantenere
2020	Z0461_S	ONERI PREVIDENZIALI, ASSISTENZIALI ED ASSICURATIVI A CARICO DELLA REGIONE PER IL PERSONALE DELLA GIUNTA REGIONALE ANCHE A TEMPO DETERMINATO. L.R.16/12/1983 N. 46 (SPESA OBBLIGATORIA)	1	8.693,81	0,00	8.693,81	0,00	0,00
2020	Z0462_S	ALTRI CONTRIBUTI SOCIALI A CARICO DELL'ENTE PER PERSONALE DELLA GIUNTA REGIONALE ANCHE A TEMPO DETERMINATO.L.R.16/12/1983 N. 46 (SPESA OBBLIGATORIA)	1	337,02	0,00	0,00	0,00	337,02
2020	Z0463_S	IMPOSTA REGIONALE SULLE ATTIVITA' PRODUTTIVE SULL'AMMONTARE DELLE RETRIBUZIONI CORRISPOSTE AL PERSONALE DELLA GIUNTA REGIONALE ANCHE A TEMPO DETERMINATO. ART.10 D.LGS N.446/97- SPESA OBBLIGAT.	1	2.479,65	0,00	2.479,65	0,00	0,00
2020	Z0464_S	SPESA PER IL SERVIZIO DI MENSA DEL PERSONALE DELLA GIUNTA REGIONALE ANCHE A TEMPO DETERMINATO. L.R. 23.3.1981, N.15 E ART. 41 L.R. 16.12.83 N. 46. (SPESA OBBLIGATORIE).	1	3.384,90	0,00	3.384,90	0,00	0,00
2020	Z0465_S	RIMBORSO SPESE PER MISSIONI DEL PERSONALE DELLA GIUNTA REGIONALE ANCHE A TEMPO DETERMINATO - LR 15/6/1979 N.28- (SPESA OBBLIGATORIE) 0	1	1.933,95	0,00	0,00	0,00	1.933,95
2020	Z0466_S	SPESA PER MISSIONI DEL PERSONALE DELLA GIUNTA REGIONALE AL DI FUORI DEL LIMITE PREVISTO DALL' ART.6. C.12. DEL DL 78/2010. 0	1	191,65	0,00	0,00	0,00	191,65
2020	Z0467_S	COMPENSI AL PERSONALE DELLA GIUNTA REGIONALE ANCHE A TEMPO DETERMINATO PER LA PRESTAZIONE DI LAVORO STRAORDINARIO- (ART.14CCNL1998/2001-) SPESE OBBLIGATORIE-	1	37,44	0,00	37,44	0,00	0,00

Epf	Capitolo	Descrizione Capitolo	Titolo	Residuo Iniziale	Importo economie con atto	Tot Mandati al 31/12/2021	Importo economie da riaccertamento	Residuo da mantenere
2020	Z0560_S	RETRIBUZIONI E TRATTAMENTO ACCESSORIO RICORRENTE AL PERSONALE DELLA GIUNTA REGIONALE, ANCHE A TEMPO DETERMINATO -LR 16/12/83 N.46- (SPESE OBBLIGATORIE)	1	26.658,72	0,00	0,00	0,00	26.658,72
2020	Z0561_S	ONERI PREVIDENZIALI, ASSISTENZIALI ED ASSICURATIVI A CARICO DELLA REGIONE PER IL PERSONALE DELLA GIUNTA REGIONALE ANCHE A TEMPO DETERMINATO. L.R.16/12/1983 N. 46 (SPESE OBBLIGATORIA)	1	10.488,72	0,00	10.488,72	0,00	0,00
2020	Z0562_S	ALTRI CONTRIBUTI SOCIALI A CARICO DELL'ENTE PER PERSONALE DELLA GIUNTA REGIONALE ANCHE A TEMPO DETERMINATO.L.R.16/12/1983 N. 46 (SPESE OBBLIGATORIA)	1	379,15	0,00	0,00	0,00	379,15
2020	Z0563_S	IMPOSTA REGIONALE SULLE ATTIVITA' PRODUTTIVE SULL'AMMONTARE DELLE RETRIBUZIONI CORRISPOSTE AL PERSONALE DELLA GIUNTA REGIONALE ANCHE A TEMPO DETERMINATO. ART.10 D.LGS N.446/97- SPESA OBBLIGAT.	1	10.478,41	0,00	10.478,41	0,00	0,00
2020	Z0564_S	SPESE PER IL SERVIZIO DI MENSA DEL PERSONALE DELLA GIUNTA REGIONALE ANCHE A TEMPO DETERMINATO. L.R. 23.3.1981, N. 15 E ART. 41 L.R. 16.12.83 N. 46. (SPESE OBBLIGATORIE).	1	3.822,85	0,00	3.822,85	0,00	0,00
2020	Z0565_S	RIMBORSO SPESE PER MISSIONI DEL PERSONALE DELLA GIUNTA REGIONALE ANCHE A TEMPO DETERMINATO - LR 15/6/1979 N.28- (SPESE OBBLIGATORIE) 0	1	2.186,22	0,00	0,00	0,00	2.186,22
2020	Z0566_S	SPESE PER MISSIONI DEL PERSONALE DELLA GIUNTA REGIONALE AL DI FUORI DEL LIMITE PREVISTO DALL' ART.6, C.12, DEL DL 78/2010. 0	1	215,17	0,00	0,00	0,00	215,17

Epf	Capitolo	Descrizione Capitolo	Titolo	Residuo Iniziale	Importo economie con atto	Tot Mandati al 31/12/2021	Importo economie da riaccertamento	Residuo da mantenere
2020	Z0660_S	RETRIBUZIONI E TRATTAMENTO ACCESSORIO RICORRENTE AL PERSONALE DELLA GIUNTA REGIONALE, ANCHE A TEMPO DETERMINATO -LR 16/12/83 N.46- (SPESE OBBLIGATORIE)	1	68.580,19	0,00	0,00	0,00	68.580,19
2020	Z0661_S	ONERI PREVIDENZIALI, ASSISTENZIALI ED ASSICURATIVI A CARICO DELLA REGIONE PER IL PERSONALE DELLA GIUNTA REGIONALE ANCHE A TEMPO DETERMINATO. L.R.16/12/1983 N. 46 (SPESE OBBLIGATORIA)	1	64.365,05	0,00	43.307,41	0,00	21.057,64
2020	Z0662_S	ALTRI CONTRIBUTI SOCIALI A CARICO DELL'ENTE PER PERSONALE DELLA GIUNTA REGIONALE ANCHE A TEMPO DETERMINATO.L.R.16/12/1983 N. 46 (SPESE OBBLIGATORIA)	1	983,01	0,00	0,00	0,00	983,01
2020	Z0663_S	IMPOSTA REGIONALE SULLE ATTIVITA' PRODUTTIVE SULL'AMMONTARE DELLE RETRIBUZIONI CORRISPOSTE AL PERSONALE DELLA GIUNTA REGIONALE ANCHE A TEMPO DETERMINATO. ART.10 D.LGS N.446/97- SPESE OBBLIGAT.	1	21.958,14	0,00	12.457,72	0,00	9.500,42
2020	Z0664_S	SPESE PER IL SERVIZIO DI MENSA DEL PERSONALE DELLA GIUNTA REGIONALE ANCHE A TEMPO DETERMINATO. L.R. 23.3.1981, N. 15 E ART. 41 L.R. 16.12.83 N. 46. (SPESE OBBLIGATORIE).	1	9.862,27	0,00	9.862,27	0,00	0,00
2020	Z0665_S	RIMBORSO SPESE PER MISSIONI DEL PERSONALE DELLA GIUNTA REGIONALE ANCHE A TEMPO DETERMINATO - LR 15/6/1979 N.28- (SPESE OBBLIGATORIE) 0	1	5.647,24	0,00	0,00	0,00	5.647,24
2020	Z0666_S	SPESE PER MISSIONI DEL PERSONALE DELLA GIUNTA REGIONALE AL DI FUORI DEL LIMITE PREVISTO DALL' ART.6, C.12, DEL DL 78/2010. 0	1	556,88	0,00	0,00	0,00	556,88

Epf	Capitolo	Descrizione Capitolo	Titolo	Residuo Iniziale	Importo economie con atto	Tot Mandati al 31/12/2021	Importo economie da riaccertamento	Residuo da mantenere
2020	Z0760_S	COMPENSI AL PERSONALE DELLA GIUNTA REGIONALE ANCHE A TEMPO DETERMINATO PER LA PRESTAZIONE DI LAVORO STRAORDINARIO- (ART.14CCNL1998/2001-) SPESE OBBLIGATORIE-	1	518,75	0,00	518,75	0,00	0,00
2020	Z0760_S	RETRIBUZIONI E TRATTAMENTO ACCESSORIO RICORRENTE AL PERSONALE DELLA GIUNTA REGIONALE, ANCHE A TEMPO DETERMINATO -LR 16/12/83 N.46- (SPESE OBBLIGATORIE)	1	2.899,29	0,00	0,00	0,00	2.899,29
2020	Z0761_S	ONERI PREVIDENZIALI, ASSISTENZIALI ED ASSICURATIVI A CARICO DELLA REGIONE PER IL PERSONALE DELLA GIUNTA REGIONALE ANCHE A TEMPO DETERMINATO. L.R.16/12/1983 N. 46 (SPESE OBBLIGATORIA)	1	1.510,39	0,00	1.510,39	0,00	0,00
2020	Z0762_S	ALTRI CONTRIBUTI SOCIALI A CARICO DELL'ENTE PER PERSONALE DELLA GIUNTA REGIONALE ANCHE A TEMPO DETERMINATO L.R.16/12/1983 N. 46 (SPESE OBBLIGATORIA)	1	49,14	0,00	0,00	0,00	49,14
2020	Z0763_S	IMPOSTA REGIONALE SULLE ATTIVITA' PRODUTTIVE SULL'AMMONTARE DELLE RETRIBUZIONI CORRISPOSTE AL PERSONALE DELLA GIUNTA REGIONALE ANCHE A TEMPO DETERMINATO. ART.10 D.LGS N.446/97- SPESA OBBLIGAT.	1	409,49	0,00	409,49	0,00	0,00
2020	Z0764_S	SPESE PER IL SERVIZIO DI MENSA DEL PERSONALE DELLA GIUNTA REGIONALE ANCHE A TEMPO DETERMINATO. L.R. 23.3.1981, N. 15 E ART. 41 L.R. 16.12.83 N. 46. (SPESE OBBLIGATORIE).	1	551,10	0,00	551,10	0,00	0,00
2020	Z0765_S	RIMBORSO SPESE PER MISSIONI DEL PERSONALE DELLA GIUNTA REGIONALE ANCHE A TEMPO DETERMINATO - LR 15/6/1979 N.28- (SPESE OBBLIGATORIE) 0	1	319,11	0,00	0,00	0,00	319,11

Epf	Capitolo	Descrizione Capitolo	Titolo	Residuo Iniziale	Importo economie con atto	Tot Mandati al 31/12/2021	Importo economie da riaccertamento	Residuo da mantenere
2020	Z0766_S	SPESA PER MISSIONI DEL PERSONALE DELLA GIUNTA REGIONALE AL DI FUORI DEL LIMITE PREVISTO DALL' ART.6, C.12, DEL DL 78/2010. 0	1	30,74	0,00	0,00	0,00	30,74
2020	Z0860_S	RETRIBUZIONI E TRATTAMENTO ACCESSORIO RICORRENTE AL PERSONALE DELLA GIUNTA REGIONALE, ANCHE A TEMPO DETERMINATO -LR 16/12/83 N.46- (SPESE OBBLIGATORIE)	1	67.239,32	0,00	54.229,59	1.013,36	11.996,37
2020	Z0861_S	ONERI PREVIDENZIALI, ASSISTENZIALI ED ASSICURATIVI A CARICO DELLA REGIONE PER IL PERSONALE DELLA GIUNTA REGIONALE ANCHE A TEMPO DETERMINATO. L.R.16/12/1983 N. 46 (SPESA OBBLIGATORIA)	1	74.141,99	0,00	60.204,42	0,00	13.937,57
2020	Z0862_S	ALTRI CONTRIBUTI SOCIALI A CARICO DELL'ENTE PER PERSONALE DELLA GIUNTA REGIONALE ANCHE A TEMPO DETERMINATO L.R.16/12/1983 N. 46 (SPESA OBBLIGATORIA)	1	9.389,23	0,00	6.642,21	0,00	2.747,02
2020	Z0865_S	IMPOSTA REGIONALE SULLE ATTIVITA' PRODUTTIVE SULL'AMMONTARE DELLE RETRIBUZIONI CORRISPOSTE AL PERSONALE DELLA GIUNTA REGIONALE ANCHE A TEMPO DETERMINATO. ART.10 D.LGS N.446/97- SPESA OBBLIGAT.	1	9.635,13	0,00	7.950,90	1.684,23	0,00
2020	Z0866_S	RIMBORSO SPESE PER MISSIONI DEL PERSONALE DELLA GIUNTA REGIONALE ANCHE A TEMPO DETERMINATO - LR 15/6/1979 N.28- (SPESE OBBLIGATORIE) 0	1	7.993,58	0,00	0,00	0,00	7.993,58
2020	Z0866_S	SPESA PER MISSIONI DEL PERSONALE DELLA GIUNTA REGIONALE AL DI FUORI DEL LIMITE PREVISTO DALL' ART.6, C.12, DEL DL 78/2010. 0	1	786,52	0,00	0,00	0,00	786,52

Epf	Capitolo	Descrizione Capitolo	Titolo	Residuo Iniziale	Importo economie con atto	Tot Mandati al 31/12/2021	Importo economie da riaccertamento	Residuo da mantenere
2020	Z0960_S	RETRIBUZIONI E TRATTAMENTO ACCESSORIO RICORRENTE AL PERSONALE DELLA GIUNTA REGIONALE, ANCHE A TEMPO DETERMINATO -LR 16/12/83 N.46- (SPESE OBBLIGATORIE)	1	7.185,23	0,00	0,00	0,00	7.185,23
2020	Z0961_S	ONERI PREVIDENZIALI, ASSISTENZIALI ED ASSICURATIVI A CARICO DELLA REGIONE PER IL PERSONALE DELLA GIUNTA REGIONALE ANCHE A TEMPO DETERMINATO. L.R.16/12/1983 N. 46 (SPESA OBBLIGATORIA)	1	247.117,47	0,00	169.305,72	0,00	77.811,75
2020	Z0962_S	ALTRI CONTRIBUTI SOCIALI A CARICO DELL'ENTE PER PERSONALE DELLA GIUNTA REGIONALE ANCHE A TEMPO DETERMINATO.L.R.16/12/1983 N. 46 (SPESA OBBLIGATORIA)	1	4.888,25	0,00	0,00	0,00	4.888,25
2020	Z0963_S	IMPOSTA REGIONALE SULLE ATTIVITA' PRODUTTIVE SULL'AMMONTARE DELLE RETRIBUZIONI CORRISPOSTE AL PERSONALE DELLA GIUNTA REGIONALE ANCHE A TEMPO DETERMINATO. ART.10 D.LGS N.446/97- SPESA OBBLIGAT.	1	123.534,02	0,00	49.733,87	0,00	73.800,15
2020	Z0965_S	RIMBORSO SPESE PER MISSIONI DEL PERSONALE DELLA GIUNTA REGIONALE ANCHE A TEMPO DETERMINATO - LR 15/6/1979 N.28- (SPESE OBBLIGATORIE) 0	1	19.709,90	0,00	0,00	0,00	19.709,90
2020	Z0966_S	SPESE PER MISSIONI DEL PERSONALE DELLA GIUNTA REGIONALE AL DI FUORI DEL LIMITE PREVISTO DALL' ART.6. C.12. DEL DL 78/2010. 0	1	1.947,32	0,00	0,00	0,00	1.947,32
2020	Z0967_S	COMPENSI AL PERSONALE DELLA GIUNTA REGIONALE ANCHE A TEMPO DETERMINATO PER LA PRESTAZIONE DI LAVORO STRAORDINARIO- (ART.14CCNL1998/2001-) SPESE OBBLIGATORIE-	1	30.421,11	0,00	30.421,11	0,00	0,00

Epf	Capitolo	Descrizione Capitolo	Titolo	Residuo Iniziale	Importo economie con atto	Tot Mandati al 31/12/2021	Importo economie da riaccertamento	Residuo da mantenere
2020	Z1060_S	RETRIBUZIONI E TRATTAMENTO ACCESSORIO RICORRENTE AL PERSONALE DELLA GIUNTA REGIONALE, ANCHE A TEMPO DETERMINATO -LR 16/12/83 N.46- (SPESE OBBLIGATORIE)	1	16.890,57	0,00	0,00	0,00	16.890,57
2020	Z1061_S	ONERI PREVIDENZIALI, ASSISTENZIALI ED ASSICURATIVI A CARICO DELLA REGIONE PER IL PERSONALE DELLA GIUNTA REGIONALE ANCHE A TEMPO DETERMINATO. L.R.16/12/1983 N. 46 (SPESE OBBLIGATORIA)	1	6.712,76	0,00	6.712,76	0,00	0,00
2020	Z1062_S	ALTRI CONTRIBUTI SOCIALI A CARICO DELL'ENTE PER PERSONALE DELLA GIUNTA REGIONALE ANCHE A TEMPO DETERMINATO.L.R.16/12/1983 N. 46 (SPESE OBBLIGATORIA)	1	242,24	0,00	0,00	0,00	242,24
2020	Z1063_S	IMPOSTA REGIONALE SULLE ATTIVITA' PRODUTTIVE SULL'AMMONTARE DELLE RETRIBUZIONI CORRISPOSTE AL PERSONALE DELLA GIUNTA REGIONALE ANCHE A TEMPO DETERMINATO. ART.10 D.LGS N.446/97- SPESE OBBLIGAT.	1	5.351,16	0,00	3.085,14	0,00	2.266,02
2020	Z1064_S	SPESE PER IL SERVIZIO DI MENSA DEL PERSONALE DELLA GIUNTA REGIONALE ANCHE A TEMPO DETERMINATO. L.R. 23.3.1981, N. 15 E ART. 41 L.R. 16.12.83 N. 46. (SPESE OBBLIGATORIE).	1	2.443,14	0,00	2.443,14	0,00	0,00
2020	Z1065_S	RIMBORSO SPESE PER MISSIONI DEL PERSONALE DELLA GIUNTA REGIONALE ANCHE A TEMPO DETERMINATO - LR 15/6/1979 N.28- (SPESE OBBLIGATORIE) 0	1	1.395,81	0,00	0,00	0,00	1.395,81
2020	Z1066_S	SPESE PER MISSIONI DEL PERSONALE DELLA GIUNTA REGIONALE AL DI FUORI DEL LIMITE PREVISTO DALL' ART.6, C.12, DEL DL 78/2010. 0	1	137,43	0,00	0,00	0,00	137,43

Epf	Capitolo	Descrizione Capitolo	Titolo	Residuo Iniziale	Importo economie con atto	Tot Mandati al 31/12/2021	Importo economie da riaccertamento	Residuo da mantenere
2020	Z11067_S	COMPENSI AL PERSONALE DELLA GIUNTA REGIONALE ANCHE A TEMPO DETERMINATO PER LA PRESTAZIONE DI LAVORO STRAORDINARIO- (ART.14CCNL1998/2001-) SPESE OBBLIGATORIE-	1	160,44	0,00	160,44	0,00	0,00
2020	Z11160_S	RETRIBUZIONI E TRATTAMENTO ACCESSORIO RICORRENTE AL PERSONALE DELLA GIUNTA REGIONALE, ANCHE A TEMPO DETERMINATO -LR 16/12/83 N.46- (SPESE OBBLIGATORIE)	1	5.100,88	0,00	0,00	0,00	5.100,88
2020	Z11161_S	ONERI PREVIDENZIALI, ASSISTENZIALI ED ASSICURATIVI A CARICO DELLA REGIONE PER IL PERSONALE DELLA GIUNTA REGIONALE ANCHE A TEMPO DETERMINATO. L.R.16/12/1983 N. 46 (SPESE OBBLIGATORIA)	1	1.090,83	0,00	1.090,83	0,00	0,00
2020	Z11162_S	ALTRI CONTRIBUTI SOCIALI A CARICO DELL'ENTE PER PERSONALE DELLA GIUNTA REGIONALE ANCHE A TEMPO DETERMINATO L.R.16/12/1983 N. 46 (SPESE OBBLIGATORIA)	1	42,12	0,00	0,00	0,00	42,12
2020	Z11163_S	IMPOSTA REGIONALE SULLE ATTIVITA' PRODUTTIVE SULL'AMMONTARE DELLE RETRIBUZIONI CORRISPOSTE AL PERSONALE DELLA GIUNTA REGIONALE ANCHE A TEMPO DETERMINATO. ART.10 D.LGS N.446/97- SPESA OBBLIGAT.	1	295,72	0,00	295,72	0,00	0,00
2020	Z11164_S	SPESE PER IL SERVIZIO DI MENSA DEL PERSONALE DELLA GIUNTA REGIONALE ANCHE A TEMPO DETERMINATO. L.R. 23.3.1981, N.15 E ART. 41 L.R. 16.12.83 N. 46. (SPESE OBBLIGATORIE).	1	408,22	0,00	408,22	0,00	0,00
2020	Z11165_S	RIMBORSO SPESE PER MISSIONI DEL PERSONALE DELLA GIUNTA REGIONALE ANCHE A TEMPO DETERMINATO - LR 15/6/1979 N.28- (SPESE OBBLIGATORIE) 0	1	235,14	0,00	0,00	0,00	235,14

Epf	Capitolo	Descrizione Capitolo	Titolo	Residuo Iniziale	Importo economie con atto	Tot Mandati al 31/12/2021	Importo economie da riaccertamento	Residuo da mantenere
2020	Z1166_S	SPESA PER MISSIONI DEL PERSONALE DELLA GIUNTA REGIONALE AL DI FUORI DEL LIMITE PREVISTO DALL' ART.6, C.12, DEL DL 78/2010. 0	1	23,50	0,00	0,00	0,00	23,50
2020	Z1260_S	RETRIBUZIONI E TRATTAMENTO ACCESSORIO RICORRENTE AL PERSONALE DELLA GIUNTA REGIONALE, ANCHE A TEMPO DETERMINATO -LR 16/12/83 N.46- (SPESE OBBLIGATORIE)	1	161,56	0,00	0,00	0,00	161,56
2020	Z1261_S	ONERI PREVIDENZIALI, ASSISTENZIALI ED ASSICURATIVI A CARICO DELLA REGIONE PER IL PERSONALE DELLA GIUNTA REGIONALE ANCHE A TEMPO DETERMINATO. L.R.16/12/1983 N. 46 (SPESE OBBLIGATORIA)	1	83,92	0,00	83,92	0,00	0,00
2020	Z1262_S	ALTRI CONTRIBUTI SOCIALI A CARICO DELL'ENTE PER PERSONALE DELLA GIUNTA REGIONALE ANCHE A TEMPO DETERMINATO L.R.16/12/1983 N. 46 (SPESE OBBLIGATORIA)	1	3,51	0,00	0,00	0,00	3,51
2020	Z1263_S	IMPOSTA REGIONALE SULLE ATTIVITA' PRODUTTIVE SULL'AMMONTARE DELLE RETRIBUZIONI CORRISPOSTE AL PERSONALE DELLA GIUNTA REGIONALE ANCHE A TEMPO DETERMINATO. ART.10 D.LGS N.446/97- SPESA OBBLIGAT.	1	22,74	0,00	22,74	0,00	0,00
2020	Z1264_S	SPESA PER IL SERVIZIO DI MENSA DEL PERSONALE DELLA GIUNTA REGIONALE ANCHE A TEMPO DETERMINATO. L.R. 23.3.1981, N. 15 E ART. 41 L.R. 16.12.83 N. 46. (SPESE OBBLIGATORIE).	1	41,41	0,00	41,41	0,00	0,00
2020	Z1265_S	RIMBORSO SPESE PER MISSIONI DEL PERSONALE DELLA GIUNTA REGIONALE ANCHE A TEMPO DETERMINATO - LR 15/6/1979 N.28- (SPESE OBBLIGATORIE) 0	1	16,80	0,00	0,00	0,00	16,80

Epf	Capitolo	Descrizione Capitolo	Titolo	Residuo Iniziale	Importo economie con atto	Tot Mandati al 31/12/2021	Importo economie da riaccertamento	Residuo da mantenere
2020	Z1266_S	SPESA PER MISSIONI DEL PERSONALE DELLA GIUNTA REGIONALE AL DI FUORI DEL LIMITE PREVISTO DALL' ART.6, C.12, DEL DL 78/2010. 0	1	1,81	0,00	0,00	0,00	1,81
2020	Z1360_S	RETRIBUZIONI E TRATTAMENTO ACCESSORIO RICORRENTE AL PERSONALE DELLA GIUNTA REGIONALE, ANCHE A TEMPO DETERMINATO -LR 16/12/83 N.46- (SPESE OBBLIGATORIE)	1	161,56	0,00	0,00	0,00	161,56
2020	Z1361_S	ONERI PREVIDENZIALI, ASSISTENZIALI ED ASSICURATIVI A CARICO DELLA REGIONE PER IL PERSONALE DELLA GIUNTA REGIONALE ANCHE A TEMPO DETERMINATO. L.R.16/12/1983 N. 46 (SPESE OBBLIGATORIA)	1	83,92	0,00	83,92	0,00	0,00
2020	Z1362_S	ALTRI CONTRIBUTI SOCIALI A CARICO DELL'ENTE PER PERSONALE DELLA GIUNTA REGIONALE ANCHE A TEMPO DETERMINATO L.R.16/12/1983 N. 46 (SPESE OBBLIGATORIA)	1	3,51	0,00	0,00	0,00	3,51
2020	Z1363_S	IMPOSTA REGIONALE SULLE ATTIVITA' PRODUTTIVE SULL'AMMONTARE DELLE RETRIBUZIONI CORRISPOSTE AL PERSONALE DELLA GIUNTA REGIONALE ANCHE A TEMPO DETERMINATO. ART.10 D.LGS N.446/97- SPESA OBBLIGAT.	1	22,74	0,00	22,74	0,00	0,00
2020	Z1364_S	SPESA PER IL SERVIZIO DI MENSA DEL PERSONALE DELLA GIUNTA REGIONALE ANCHE A TEMPO DETERMINATO. L.R. 23.3.1981, N. 15 E ART. 41 L.R. 16.12.83 N. 46. (SPESE OBBLIGATORIE).	1	39,62	0,00	39,62	0,00	0,00
2020	Z1365_S	RIMBORSO SPESE PER MISSIONI DEL PERSONALE DELLA GIUNTA REGIONALE ANCHE A TEMPO DETERMINATO - LR 15/6/1979 N.28- (SPESE OBBLIGATORIE) 0	1	16,80	0,00	0,00	0,00	16,80

Epf	Capitolo	Descrizione Capitolo	Titolo	Residuo Iniziale	Importo economie con atto	Tot Mandati al 31/12/2021	Importo economie da riaccertamento	Residuo da mantenere
2020	Z1366_S	SPESA PER MISSIONI DEL PERSONALE DELLA GIUNTA REGIONALE AL DI FUORI DEL LIMITE PREVISTO DALL' ART.6, C.12, DEL DL 78/2010. 0	1	1,81	0,00	0,00	0,00	1,81
2020	Z1460_S	RETRIBUZIONI E TRATTAMENTO ACCESSORIO RICORRENTE AL PERSONALE DELLA GIUNTA REGIONALE, ANCHE A TEMPO DETERMINATO -LR 16/12/83 N.46- (SPESE OBBLIGATORIE)	1	10.175,14	0,00	0,00	0,00	10.175,14
2020	Z1461_S	ONERI PREVIDENZIALI, ASSISTENZIALI ED ASSICURATIVI A CARICO DELLA REGIONE PER IL PERSONALE DELLA GIUNTA REGIONALE ANCHE A TEMPO DETERMINATO. L.R.16/12/1983 N. 46 (SPESA OBBLIGATORIA)	1	4.027,67	0,00	4.027,67	0,00	0,00
2020	Z1462_S	ALTRI CONTRIBUTI SOCIALI A CARICO DELL'ENTE PER PERSONALE DELLA GIUNTA REGIONALE ANCHE A TEMPO DETERMINATO L.R.16/12/1983 N. 46 (SPESA OBBLIGATORIA)	1	143,92	0,00	0,00	0,00	143,92
2020	Z1463_S	IMPOSTA REGIONALE SULLE ATTIVITA' PRODUTTIVE SULL'AMMONTARE DELLE RETRIBUZIONI CORRISPOSTE AL PERSONALE DELLA GIUNTA REGIONALE ANCHE A TEMPO DETERMINATO. ART.10 D.LGS N.446/97- SPESA OBBLIGAT.	1	1.106,52	0,00	1.069,21	0,00	37,31
2020	Z1464_S	SPESA PER IL SERVIZIO DI MENSA DEL PERSONALE DELLA GIUNTA REGIONALE ANCHE A TEMPO DETERMINATO. L.R. 23.3.1981, N. 15 E ART. 41 L.R. 16.12.83 N. 46. (SPESE OBBLIGATORIE).	1	1.461,18	0,00	1.461,18	0,00	0,00
2020	Z1465_S	RIMBORSO SPESE PER MISSIONI DEL PERSONALE DELLA GIUNTA REGIONALE ANCHE A TEMPO DETERMINATO - LR 15/6/1979 N.28- (SPESE OBBLIGATORIE) 0	1	840,86	0,00	0,00	0,00	840,86

Epf	Capitolo	Descrizione Capitolo	Titolo	Residuo Iniziale	Importo economie con atto	Tot Mandati al 31/12/2021	Importo economie da riaccertamento	Residuo da mantenere
2020	Z1466_S	SPESA PER MISSIONI DEL PERSONALE DELLA GIUNTA REGIONALE AL DI FUORI DEL LIMITE PREVISTO DALL' ART.6, C.12, DEL DL 78/2010. 0	1	83,17	0,00	0,00	0,00	83,17
2020	Z1560_S	RETRIBUZIONI E TRATTAMENTO ACCESSORIO RICORRENTE AL PERSONALE DELLA GIUNTA REGIONALE, ANCHE A TEMPO DETERMINATO -LR 16/12/83 N.46- (SPESE OBBLIGATORIE)	1	5.477,46	0,00	0,00	0,00	5.477,46
2020	Z1561_S	ONERI PREVIDENZIALI, ASSISTENZIALI ED ASSICURATIVI A CARICO DELLA REGIONE PER IL PERSONALE DELLA GIUNTA REGIONALE ANCHE A TEMPO DETERMINATO. L.R.16/12/1983 N. 46 (SPESA OBBLIGATORIA)	1	2.685,10	0,00	2.685,10	0,00	0,00
2020	Z1562_S	ALTRI CONTRIBUTI SOCIALI A CARICO DELL'ENTE PER PERSONALE DELLA GIUNTA REGIONALE ANCHE A TEMPO DETERMINATO L.R.16/12/1983 N. 46 (SPESA OBBLIGATORIA)	1	98,31	0,00	0,00	0,00	98,31
2020	Z1563_S	IMPOSTA REGIONALE SULLE ATTIVITA' PRODUTTIVE SULL'AMMONTARE DELLE RETRIBUZIONI CORRISPOSTE AL PERSONALE DELLA GIUNTA REGIONALE ANCHE A TEMPO DETERMINATO. ART.10 D.LGS N.446/97- SPESA OBBLIGAT.	1	727,97	0,00	727,97	0,00	0,00
2020	Z1564_S	SPESA PER IL SERVIZIO DI MENSA DEL PERSONALE DELLA GIUNTA REGIONALE ANCHE A TEMPO DETERMINATO. L.R. 23.3.1981, N. 15 E ART. 41 L.R. 16.12.83 N. 46. (SPESE OBBLIGATORIE).	1	995,49	0,00	995,49	0,00	0,00
2020	Z1565_S	RIMBORSO SPESE PER MISSIONI DEL PERSONALE DELLA GIUNTA REGIONALE ANCHE A TEMPO DETERMINATO - LR 15/6/1979 N.28- (SPESE OBBLIGATORIE) 0	1	571,07	0,00	0,00	0,00	571,07

Epf	Capitolo	Descrizione Capitolo	Titolo	Residuo Iniziale	Importo economie con atto	Tot Mandati al 31/12/2021	Importo economie da riaccertamento	Residuo da mantenere
2020	Z1566_S	SPESA PER MISSIONI DEL PERSONALE DELLA GIUNTA REGIONALE AL DI FUORI DEL LIMITE PREVISTO DALL' ART.6, C.12, DEL DL 78/2010. 0	1	56,06	0,00	0,00	0,00	56,06
2020	Z1567_S	COMPENSI AL PERSONALE DELLA GIUNTA REGIONALE ANCHE A TEMPO DETERMINATO PER LA PRESTAZIONE DI LAVORO STRAORDINARIO- (ART.14CCNL1998/2001-) SPESA OBBLIGATORIE-	1	160,44	0,00	0,00	0,00	160,44
2020	Z1660_S	RETRIBUZIONI E TRATTAMENTO ACCESSORIO RICORRENTE AL PERSONALE DELLA GIUNTA REGIONALE, ANCHE A TEMPO DETERMINATO -LR 16/12/83 N.46- (SPESA OBBLIGATORIE)	1	6.604,46	0,00	0,00	0,00	6.604,46
2020	Z1661_S	ONERI PREVIDENZIALI, ASSISTENZIALI ED ASSICURATIVI A CARICO DELLA REGIONE PER IL PERSONALE DELLA GIUNTA REGIONALE ANCHE A TEMPO DETERMINATO. L.R.16/12/1983 N. 46 (SPESA OBBLIGATORIA)	1	3.356,38	0,00	3.356,38	0,00	0,00
2020	Z1662_S	ALTRI CONTRIBUTI SOCIALI A CARICO DELL'ENTE PER PERSONALE DELLA GIUNTA REGIONALE ANCHE A TEMPO DETERMINATO.L.R.16/12/1983 N. 46 (SPESA OBBLIGATORIA)	1	119,37	0,00	0,00	0,00	119,37
2020	Z1663_S	IMPOSTA REGIONALE SULLE ATTIVITA' PRODUTTIVE SULL'AMMONTARE DELLE RETRIBUZIONI CORRISPOSTE AL PERSONALE DELLA GIUNTA REGIONALE ANCHE A TEMPO DETERMINATO. ART.10 D.LGS N.446/97- SPESA OBBLIGAT.	1	887,20	0,00	887,20	0,00	0,00
2020	Z1664_S	SPESA PER IL SERVIZIO DI MENSA DEL PERSONALE DELLA GIUNTA REGIONALE ANCHE A TEMPO DETERMINATO. L.R. 23.3.1981, N. 15 E ART. 41 L.R. 16.12.83 N. 46. (SPESA OBBLIGATORIE).	1	1.213,82	0,00	1.213,82	0,00	0,00

Epf	Capitolo	Descrizione Capitolo	Titolo	Residuo Iniziale	Importo economie con atto	Tot Mandati al 31/12/2021	Importo economie da riaccertamento	Residuo da mantenere
2020	Z1665_S	RIMBORSO SPESE PER MISSIONI DEL PERSONALE DELLA GIUNTA REGIONALE ANCHE A TEMPO DETERMINATO - LR.15/6/1979 N.28- (SPESEOBBLIGATORIE) 0	1	689,46	0,00	0,00	0,00	689,46
2020	Z1666_S	SPESE PER MISSIONI DEL PERSONALE DELLA GIUNTA REGIONALE AL DI FUORI DEL LIMITE PREVISTO DALL' ART.6, C.12, DEL DL 78/2010. 0	1	68,69	0,00	0,00	0,00	68,69
2020	Z1760_S	RETRIBUZIONI E TRATTAMENTO ACCESSORIO RICORRENTE AL PERSONALE DELLA GIUNTA REGIONALE, ANCHE A TEMPO DETERMINATO -LR 16/12/83 N.46- (SPESE OBBLIGATORIE)	1	298,03	0,00	0,00	0,00	298,03
2020	Z1761_S	ONERI PREVIDENZIALI, ASSISTENZIALI ED ASSICURATIVI A CARICO DELLA REGIONE PER IL PERSONALE DELLA GIUNTA REGIONALE ANCHE A TEMPO DETERMINATO. LR.16/12/1983 N. 46 (SPESA OBBLIGATORIA)	1	83,92	0,00	83,92	0,00	0,00
2020	Z1762_S	ALTRI CONTRIBUTI SOCIALI A CARICO DELL'ENTE PER PERSONALE DELLA GIUNTA REGIONALE ANCHE A TEMPO DETERMINATO.L.R.16/12/1983 N. 46 (SPESA OBBLIGATORIA)	1	3,51	0,00	0,00	0,00	3,51
2020	Z1763_S	IMPOSTA REGIONALE SULLE ATTIVITA' PRODUTTIVE SULL'AMMONTARE DELLE RETRIBUZIONI CORRISPOSTE AL PERSONALE DELLA GIUNTA REGIONALE ANCHE A TEMPO DETERMINATO. ART.10 D.LGS N.446/97- SPESA OBBLIGAT.	1	22,74	0,00	22,74	0,00	0,00
2020	Z1764_S	SPESE PER IL SERVIZIO DI MENSA DEL PERSONALE DELLA GIUNTA REGIONALE ANCHE A TEMPO DETERMINATO. L.R. 23.3.1981, N. 15 E ART. 41 L.R. 16.12.83 N. 46. (SPESE OBBLIGATORIE).	1	41,31	0,00	41,31	0,00	0,00

Epf	Capitolo	Descrizione Capitolo	Titolo	Residuo Iniziale	Importo economie con atto	Tot Mandati al 31/12/2021	Importo economie da riaccertamento	Residuo da mantenere
2020	Z1.765_S	RIMBORSO SPESE PER MISSIONI DEL PERSONALE DELLA GIUNTA REGIONALE ANCHE A TEMPO DETERMINATO - LR.15/6/1979 N.28- (SPESEOBBLIGATORIE) 0	1	16,80	0,00	0,00	0,00	16,80
2020	Z1.766_S	SPESE PER MISSIONI DEL PERSONALE DELLA GIUNTA REGIONALE AL DI FUORI DEL LIMITE PREVISTO DALL' ART.6, C.12, DEL DL.78/2010. 0	1	1,81	0,00	0,00	0,00	1,81
2020	Z1.860_S	RETRIBUZIONI E TRATTAMENTO ACCESSORIO RICORRENTE AL PERSONALE DELLA GIUNTA REGIONALE, ANCHE A TEMPO DETERMINATO -LR.16/12/83 N.46- (SPESE OBBLIGATORIE)	1	15.459,58	0,00	9.015,69	0,00	6.443,89
2020	Z1.861_S	ONERI PREVIDENZIALI, ASSISTENZIALI ED ASSICURATIVI A CARICO DELLA REGIONE PER IL PERSONALE DELLA GIUNTA REGIONALE ANCHE A TEMPO DETERMINATO. LR.16/12/1983 N. 46 (SPESA OBBLIGATORIA)	1	3.188,58	0,00	3.188,58	0,00	0,00
2020	Z1.862_S	ALTRI CONTRIBUTI SOCIALI A CARICO DELL'ENTE PER PERSONALE DELLA GIUNTA REGIONALE ANCHE A TEMPO DETERMINATO.L.R.16/12/1983 N. 46 (SPESA OBBLIGATORIA)	1	115,83	0,00	0,00	0,00	115,83
2020	Z1.863_S	IMPOSTA REGIONALE SULLE ATTIVITA' PRODUTTIVE SULL'AMMONTARE DELLE RETRIBUZIONI CORRISPOSTE AL PERSONALE DELLA GIUNTA REGIONALE ANCHE A TEMPO DETERMINATO. ART.10 D.LGS N.446/97- SPESA OBBLIGAT.	1	864,47	0,00	864,47	0,00	0,00
2020	Z1.864_S	SPESE PER IL SERVIZIO DI MENSA DEL PERSONALE DELLA GIUNTA REGIONALE ANCHE A TEMPO DETERMINATO. L.R. 23.3.1981, N. 15 E ART. 41 L.R. 16.12.83 N. 46. (SPESE OBBLIGATORIE).	1	1.180,19	0,00	1.180,19	0,00	0,00

Epf	Capitolo	Descrizione Capitolo	Titolo	Residuo Iniziale	Importo economie con atto	Tot Mandati al 31/12/2021	Importo economie da riaccertamento	Residuo da mantenere
2020	Z1865_S	RIMBORSO SPESE PER MISSIONI DEL PERSONALE DELLA GIUNTA REGIONALE ANCHE A TEMPO DETERMINATO - LR.15/6/1979 N.28- (SPESEOBBLIGATORIE) 0	1	671,84	0,00	0,00	0,00	671,84
2020	Z1866_S	SPESE PER MISSIONI DEL PERSONALE DELLA GIUNTA REGIONALE AL DI FUORI DEL LIMITE PREVISTO DALL' ART.6, C.12, DEL DL.78/2010. 0	1	66,89	0,00	0,00	0,00	66,89
2020	Z1960_S	RETRIBUZIONI E TRATTAMENTO ACCESSORIO RICORRENTE AL PERSONALE DELLA GIUNTA REGIONALE, ANCHE A TEMPO DETERMINATO -LR.16/12/83 N.46- (SPESE OBBLIGATORIE)	1	24.814,69	0,00	0,00	0,00	24.814,69
2020	Z1961_S	ONERI PREVIDENZIALI, ASSISTENZIALI ED ASSICURATIVI A CARICO DELLA REGIONE PER IL PERSONALE DELLA GIUNTA REGIONALE ANCHE A TEMPO DETERMINATO. LR.16/12/1983 N. 46 (SPESA OBBLIGATORIA)	1	10.656,53	0,00	10.656,53	0,00	0,00
2020	Z1962_S	ALTRI CONTRIBUTI SOCIALI A CARICO DELL'ENTE PER PERSONALE DELLA GIUNTA REGIONALE ANCHE A TEMPO DETERMINATO.L.R.16/12/1983 N. 46 (SPESE OBBLIGATORIA)	1	386,17	0,00	0,00	0,00	386,17
2020	Z1963_S	IMPOSTA REGIONALE SULLE ATTIVITA' PRODUTTIVE SULL'AMMONTARE DELLE RETRIBUZIONI CORRISPOSTE AL PERSONALE DELLA GIUNTA REGIONALE ANCHE A TEMPO DETERMINATO. ART.10 D.LGS N.446/97- SPESA OBBLIGAT.	1	16.045,83	0,00	15.665,52	0,00	380,31
2020	Z1964_S	SPESE PER IL SERVIZIO DI MENSA DEL PERSONALE DELLA GIUNTA REGIONALE ANCHE A TEMPO DETERMINATO. L.R. 23.3.1981, N. 15 E ART. 41 L.R. 16.12.83 N. 46. (SPESE OBBLIGATORIE).	1	3.890,18	0,00	3.890,18	0,00	0,00

Epf	Capitolo	Descrizione Capitolo	Titolo	Residuo Iniziale	Importo economie con atto	Tot Mandati al 31/12/2021	Importo economie da riaccertamento	Residuo da mantenere
2020	Z1965_S	RIMBORSO SPESE PER MISSIONI DEL PERSONALE DELLA GIUNTA REGIONALE ANCHE A TEMPO DETERMINATO - LR.15/6/1979 N.28- (SPESEOBBLIGATORIE) 0	1	2.219,83	0,00	0,00	0,00	2.219,83
2020	Z1966_S	SPESE PER MISSIONI DEL PERSONALE DELLA GIUNTA REGIONALE AL DI FUORI DEL LIMITE PREVISTO DALL' ART.6, C.12, DEL DL 78/2010. 0	1	220,58	0,00	0,00	0,00	220,58
2020	Z1967_S	COMPENSI AL PERSONALE DELLA GIUNTA REGIONALE ANCHE A TEMPO DETERMINATO PER LA PRESTAZIONE DI LAVORO STRAORDINARIO- (ART.14CCNNL1998/2001-) SPESE OBBLIGATORIE-	1	42,79	0,00	42,79	0,00	0,00
2020	Z2060_S	RETRIBUZIONI E TRATTAMENTO ACCESSORIO RICORRENTE AL PERSONALE DELLA GIUNTA REGIONALE, ANCHE A TEMPO DETERMINATO -LR 16/12/83 N.46- (SPESE OBBLIGATORIE)	1	26.327,10	0,00	14.406,78	0,00	11.920,32
2020	Z2061_S	ONERI PREVIDENZIALI, ASSISTENZIALI ED ASSICURATIVI A CARICO DELLA REGIONE PER IL PERSONALE DELLA GIUNTA REGIONALE ANCHE A TEMPO DETERMINATO. L.R.16/12/1983 N. 46 (SPESA OBBLIGATORIA)	1	5.957,60	0,00	5.957,60	0,00	0,00
2020	Z2062_S	ALTRI CONTRIBUTI SOCIALI A CARICO DELL'ENTE PER PERSONALE DELLA GIUNTA REGIONALE ANCHE A TEMPO DETERMINATO L.R.16/12/1983 N. 46 (SPESA OBBLIGATORIA)	1	214,16	0,00	0,00	0,00	214,16
2020	Z2063_S	IMPOSTA REGIONALE SULLE ATTIVITA' PRODUTTIVE SULL'AMMONTARE DELLE RETRIBUZIONI CORRISPOSTE AL PERSONALE DELLA GIUNTA REGIONALE ANCHE A TEMPO DETERMINATO. ART.10 D.LGS N.446/97- SPESA OBBLIGAT.	1	1.592,43	0,00	1.592,43	0,00	0,00

Epf	Capitolo	Descrizione Capitolo	Titolo	Residuo Iniziale	Importo economie con atto	Tot Mandati al 31/12/2021	Importo economie da riaccertamento	Residuo da mantenere
2020	ZZ064_S	SPESA PER IL SERVIZIO DI MENSA DEL PERSONALE DELLA GIUNTA REGIONALE ANCHE A TEMPO DETERMINATO. L.R. 23.3.1981, N. 15 E ART. 41 L.R. 16.12.83 N. 46. (SPESE OBBLIGATORIE).	1	2.164,96	0,00	2.164,96	0,00	0,00
2020	ZZ065_S	RIMBORSO SPESE PER MISSIONI DEL PERSONALE DELLA GIUNTA REGIONALE ANCHE A TEMPO DETERMINATO - LR 15/6/1979 N.28- (SPESE OBBLIGATORIE)0	1	1.244,44	0,00	0,00	0,00	1.244,44
2020	ZZ066_S	SPESA PER MISSIONI DEL PERSONALE DELLA GIUNTA REGIONALE AL DI FUORI DEL LIMITE PREVISTO DALL' ART.6, C.12, DEL DL 78/2010. 0	1	122,94	0,00	0,00	0,00	122,94
2020	ZZ067_S	COMPENSI AL PERSONALE DELLA GIUNTA REGIONALE ANCHE A TEMPO DETERMINATO PER LA PRESTAZIONE DI LAVORO STRAORDINARIO- (ART.14CCNL1998/2001-) SPESE OBBLIGATORIE-	1	80,22	0,00	80,22	0,00	0,00
2020	ZZ160_S	RETRIBUZIONI E TRATTAMENTO ACCESSORIO RICORRENTE AL PERSONALE DELLA GIUNTA REGIONALE, ANCHE A TEMPO DETERMINATO -LR 16/12/83 N.46- (SPESE OBBLIGATORIE)	1	16.560,61	0,00	8.667,56	0,00	7.893,05
2020	ZZ161_S	ONERI PREVIDENZIALI, ASSISTENZIALI ED ASSICURATIVI A CARICO DELLA REGIONE PER IL PERSONALE DELLA GIUNTA REGIONALE ANCHE A TEMPO DETERMINATO. L.R.16/12/1983 N. 46 (SPESE OBBLIGATORIA)	1	3.943,77	0,00	3.943,77	0,00	0,00
2020	ZZ162_S	ALTRI CONTRIBUTI SOCIALI A CARICO DELL'ENTE PER PERSONALE DELLA GIUNTA REGIONALE ANCHE A TEMPO DETERMINATO.L.R.16/12/1983 N. 46 (SPESE OBBLIGATORIA)	1	140,43	0,00	0,00	0,00	140,43

Epf	Capitolo	Descrizione Capitolo	Titolo	Residuo Iniziale	Importo economie con atto	Tot Mandati al 31/12/2021	Importo economie da riaccertamento	Residuo da mantenere
2020	Z2163_S	IMPOSTA REGIONALE SULLE ATTIVITA' PRODUTTIVE SULL'AMMONTARE DELLE RETRIBUZIONI CORRISPOSTE AL PERSONALE DELLA GIUNTA REGIONALE ANCHE A TEMPO DETERMINATO. ART.10 D.LGS N.446/97-SPESA OBBLIGAT.	1	1.046,46	0,00	1.046,46	0,00	0,00
2020	Z2164_S	SPESE PER IL SERVIZIO DI MENSA DEL PERSONALE DELLA GIUNTA REGIONALE ANCHE A TEMPO DETERMINATO. L.R. 23.3.1981, N. 15 E ART. 41 L.R. 16.12.83 N. 46. (SPESE OBBLIGATORIE).	1	1.426,50	0,00	1.426,50	0,00	0,00
2020	Z2165_S	RIMBORSO SPESE PER MISSIONI DEL PERSONALE DELLA GIUNTA REGIONALE ANCHE A TEMPO DETERMINATO - LR 15/6/1979 N.28- (SPESE OBBLIGATORIE) 0	1	807,22	0,00	0,00	0,00	807,22
2020	Z2166_S	SPESE PER MISSIONI DEL PERSONALE DELLA GIUNTA REGIONALE AL DI FUORI DEL LIMITE PREVISTO DALL' ART.6. C.12. DEL DL 78/2010. 0	1	81,36	0,00	0,00	0,00	81,36
2020	Z2260_S	RETRIBUZIONI E TRATTAMENTO ACCESSORIO RICORRENTE AL PERSONALE DELLA GIUNTA REGIONALE, ANCHE A TEMPO DETERMINATO -LR 16/12/83 N.46- (SPESE OBBLIGATORIE)	1	644,32	0,00	0,00	0,00	644,32
2020	Z2261_S	ONERI PREVIDENZIALI, ASSISTENZIALI ED ASSICURATIVI A CARICO DELLA REGIONE PER IL PERSONALE DELLA GIUNTA REGIONALE ANCHE A TEMPO DETERMINATO. L.R.16/12/1983 N. 46 (SPESE OBBLIGATORIA)	1	335,64	0,00	335,64	0,00	0,00
2020	Z2262_S	ALTRI CONTRIBUTI SOCIALI A CARICO DELL'ENTE PER PERSONALE DELLA GIUNTA REGIONALE ANCHE A TEMPO DETERMINATO.L.R.16/12/1983 N. 46 (SPESE OBBLIGATORIA)	1	14,05	0,00	0,00	0,00	14,05

Epf	Capitolo	Descrizione Capitolo	Titolo	Residuo Iniziale	Importo economie con atto	Tot Mandati al 31/12/2021	Importo economie da riaccertamento	Residuo da mantenere
2020	Z2263_S	IMPOSTA REGIONALE SULLE ATTIVITA' PRODUTTIVE SULL'AMMONTARE DELLE RETRIBUZIONI CORRISPOSTE AL PERSONALE DELLA GIUNTA REGIONALE ANCHE A TEMPO DETERMINATO. ART.10 D.LGS N.446/97- SPESA OBBLIGAT.	1	91,00	0,00	91,00	0,00	0,00
2020	Z2264_S	SPESE PER IL SERVIZIO DI MENSA DEL PERSONALE DELLA GIUNTA REGIONALE ANCHE A TEMPO DETERMINATO. L.R. 23.3.1981, N. 15 E ART. 41 L.R. 16.12.83 N. 46. (SPESE OBBLIGATORIE).	1	136,06	0,00	136,06	0,00	0,00
2020	Z2265_S	RIMBORSO SPESE PER MISSIONI DEL PERSONALE DELLA GIUNTA REGIONALE ANCHE A TEMPO DETERMINATO - LR 15/6/1979 N.28- (SPESE OBBLIGATORIE) 0	1	83,96	0,00	0,00	0,00	83,96
2020	Z2266_S	SPESE PER MISSIONI DEL PERSONALE DELLA GIUNTA REGIONALE AL DI FUORI DEL LIMITE PREVISTO DALL' ART.6. C.12. DEL DL 78/2010. 0	1	7,22	0,00	0,00	0,00	7,22
2020	Z2360_S	RETRIBUZIONI E TRATTAMENTO ACCESSORIO RICORRENTE AL PERSONALE DELLA GIUNTA REGIONALE, ANCHE A TEMPO DETERMINATO -LR 16/12/83 N.46- (SPESE OBBLIGATORIE)	1	29.962,41	0,00	0,00	0,00	29.962,41
2020	Z2361_S	ONERI PREVIDENZIALI, ASSISTENZIALI ED ASSICURATIVI A CARICO DELLA REGIONE PER IL PERSONALE DELLA GIUNTA REGIONALE ANCHE A TEMPO DETERMINATO. L.R.16/12/1983 N. 46 (SPESE OBBLIGATORIA)	1	31.478,90	0,00	23.325,11	0,00	8.153,79
2020	Z2362_S	ALTRI CONTRIBUTI SOCIALI A CARICO DELL'ENTE PER PERSONALE DELLA GIUNTA REGIONALE ANCHE A TEMPO DETERMINATO.L.R.16/12/1983 N. 46 (SPESE OBBLIGATORIA)	1	540,64	0,00	0,00	0,00	540,64

Epf	Capitolo	Descrizione Capitolo	Titolo	Residuo Iniziale	Importo economie con atto	Tot Mandati al 31/12/2021	Importo economie da riaccertamento	Residuo da mantenere
2020	Z2363_S	IMPOSTA REGIONALE SULLE ATTIVITA' PRODUTTIVE SULL'AMMONTARE DELLE RETRIBUZIONI CORRISPOSTE AL PERSONALE DELLA GIUNTA REGIONALE ANCHE A TEMPO DETERMINATO. ART.10 D.LGS N.446/97- SPESA OBBLIGAT.	1	4.003,85	0,00	4.003,85	0,00	0,00
2020	Z2364_S	SPESA PER IL SERVIZIO DI MENSA DEL PERSONALE DELLA GIUNTA REGIONALE ANCHE A TEMPO DETERMINATO. L.R. 23.3.1981, N. 15 E ART. 41 L.R. 16.12.83 N. 46. (SPESE OBBLIGATORIE).	1	5.432,80	0,00	5.432,80	0,00	0,00
2020	Z2365_S	RIMBORSO SPESE PER MISSIONI DEL PERSONALE DELLA GIUNTA REGIONALE ANCHE A TEMPO DETERMINATO - LR 15/6/1979 N.28- (SPESE OBBLIGATORIE) 0	1	3.111,15	0,00	0,00	0,00	3.111,15
2020	Z2366_S	SPESA PER MISSIONI DEL PERSONALE DELLA GIUNTA REGIONALE AL DI FUORI DEL LIMITE PREVISTO DALL' ART.6. C.12. DEL DL 78/2010. 0	1	307,36	0,00	0,00	0,00	307,36
2020	Z2367_S	COMPENSI AL PERSONALE DELLA GIUNTA REGIONALE ANCHE A TEMPO DETERMINATO PER LA PRESTAZIONE DI LAVORO STRAORDINARIO- (ART.14CCNL1998/2001-) SPESE OBBLIGATORIE-	1	117,65	0,00	117,65	0,00	0,00
2020	Z2460_S	RETRIBUZIONI E TRATTAMENTO ACCESSORIO RICORRENTE AL PERSONALE DELLA GIUNTA REGIONALE ANCHE A TEMPO DETERMINATO -LR 16/12/83 N.46- (SPESE OBBLIGATORIE)	1	3.705,14	0,00	0,00	0,00	3.705,14
2020	Z2461_S	ONERI PREVIDENZIALI, ASSISTENZIALI ED ASSICURATIVI A CARICO DELLA REGIONE PER IL PERSONALE DELLA GIUNTA REGIONALE ANCHE A TEMPO DETERMINATO. L.R.16/12/1983 N. 46 (SPESE OBBLIGATORIA)	1	1.846,00	0,00	1.846,00	0,00	0,00

Epf	Capitolo	Descrizione Capitolo	Titolo	Residuo Iniziale	Importo economie con atto	Tot Mandati al 31/12/2021	Importo economie da riaccertamento	Residuo da mantenere
2020	ZZ462_S	ALTRI CONTRIBUTI SOCIALI A CARICO DELL'ENTE PER PERSONALE DELLA GIUNTA REGIONALE ANCHE A TEMPO DETERMINATO L.R.16/12/1983 N. 46 (SPESA OBBLIGATORIA)	1	66,70	0,00	0,00	0,00	66,70
2020	ZZ463_S	IMPOSTA REGIONALE SULLE ATTIVITA' PRODUTTIVE SULL'AMMONTARE DELLE RETRIBUZIONI CORRISPOSTE AL PERSONALE DELLA GIUNTA REGIONALE ANCHE A TEMPO DETERMINATO. ART.10 D.LGS N.446/97- SPESA OBBLIGAT.	1	500,49	0,00	500,49	0,00	0,00
2020	ZZ464_S	SPESE PER IL SERVIZIO DI MENSA DEL PERSONALE DELLA GIUNTA REGIONALE ANCHE A TEMPO DETERMINATO. L.R. 23.3.1981, N. 15 E ART. 41 L.R. 16.12.83 N. 46. (SPESE OBBLIGATORIE).	1	670,37	0,00	670,37	0,00	0,00
2020	ZZ465_S	RIMBORSO SPESE PER MISSIONI DEL PERSONALE DELLA GIUNTA REGIONALE ANCHE A TEMPO DETERMINATO - LR 15/6/1979 N.28- (SPESE OBBLIGATORIE) 0	1	386,30	0,00	0,00	0,00	386,30
2020	ZZ466_S	SPESE PER MISSIONI DEL PERSONALE DELLA GIUNTA REGIONALE AL DI FUORI DEL LIMITE PREVISTO DALL' ART.6, C.12, DEL DL 78/2010. 0	1	37,97	0,00	0,00	0,00	37,97
2020	ZZ560_S	RETRIBUZIONI E TRATTAMENTO ACCESSORIO RICORRENTE AL PERSONALE DELLA GIUNTA REGIONALE, ANCHE A TEMPO DETERMINATO -LR 16/12/83 N.46- (SPESE OBBLIGATORIE)	1	107.855,86	0,00	0,00	0,00	107.855,86
2020	ZZ561_S	ONERI PREVIDENZIALI, ASSISTENZIALI ED ASSICURATIVI A CARICO DELLA REGIONE PER IL PERSONALE DELLA GIUNTA REGIONALE ANCHE A TEMPO DETERMINATO. L.R.16/12/1983 N. 46 (SPESA OBBLIGATORIA)	1	113.516,66	0,00	76.981,57	0,00	36.535,09

Epf	Capitolo	Descrizione Capitolo	Titolo	Residuo Iniziale	Importo economie con atto	Tot Mandati al 31/12/2021	Importo economie da riaccertamento	Residuo da mantenere
2020	ZZ562_S	ALTRI CONTRIBUTI SOCIALI A CARICO DELL'ENTE PER PERSONALE DELLA GIUNTA REGIONALE ANCHE A TEMPO DETERMINATO.L.R.16/12/1983 N. 46 (SPESA OBBLIGATORIA)	1	1.499,05	0,00	0,00	0,00	1.499,05
2020	ZZ563_S	IMPOSTA REGIONALE SULLE ATTIVITA' PRODUTTIVE SULL'AMMONTARE DELLE RETRIBUZIONI CORRISPOSTE AL PERSONALE DELLA GIUNTA REGIONALE ANCHE A TEMPO DETERMINATO. ART.10 D.LGS N.446/97- SPESA OBBLIGAT.	1	45.034,55	0,00	45.034,55	0,00	0,00
2020	ZZ565_S	RIMBORSO SPESE PER MISSIONI DEL PERSONALE DELLA GIUNTA REGIONALE ANCHE A TEMPO DETERMINATO - LR 15/6/1979 N.28- (SPESA OBBLIGATORIE) 0	1	8.647,12	0,00	0,00	0,00	8.647,12
2020	ZZ566_S	SPESE PER MISSIONI DEL PERSONALE DELLA GIUNTA REGIONALE AL DI FUORI DEL LIMITE PREVISTO DALL' ART.6. C.12. DEL DL 78/2010. 0	1	853,42	0,00	0,00	0,00	853,42
2020	ZZ567_S	COMPENSI AL PERSONALE DELLA GIUNTA REGIONALE ANCHE A TEMPO DETERMINATO PER LA PRESTAZIONE DI LAVORO STRAORDINARIO- (ART.14CCNL1998/2001-) SPESE OBBLIGATORIE-	1	518,75	0,00	518,75	0,00	0,00
2020	ZZ660_S	RETRIBUZIONI E TRATTAMENTO ACCESSORIO RICORRENTE AL PERSONALE DELLA GIUNTA REGIONALE ANCHE A TEMPO DETERMINATO -LR 16/12/83 N.46- (SPESE OBBLIGATORIE)	1	27.038,87	0,00	15.118,55	0,00	11.920,32
2020	ZZ661_S	ONERI PREVIDENZIALI, ASSISTENZIALI ED ASSICURATIVI A CARICO DELLA REGIONE PER IL PERSONALE DELLA GIUNTA REGIONALE ANCHE A TEMPO DETERMINATO. L.R.16/12/1983 N. 46 (SPESA OBBLIGATORIA)	1	5.957,60	0,00	5.957,60	0,00	0,00

Epf	Capitolo	Descrizione Capitolo	Titolo	Residuo Iniziale	Importo economie con atto	Tot Mandati al 31/12/2021	Importo economie da riaccertamento	Residuo da mantenere
2020	ZZ662_S	ALTRI CONTRIBUTI SOCIALI A CARICO DELL'ENTE PER PERSONALE DELLA GIUNTA REGIONALE ANCHE A TEMPO DETERMINATO.L.R.16/12/1983 N. 46 (SPESA OBBLIGATORIA)	1	214,16	0,00	0,00	0,00	214,16
2020	ZZ663_S	IMPOSTA REGIONALE SULLE ATTIVITA' PRODUTTIVE SULL'AMMONTARE DELLE RETRIBUZIONI CORRISPOSTE AL PERSONALE DELLA GIUNTA REGIONALE ANCHE A TEMPO DETERMINATO. ART.10 D.LGS N.446/97- SPESA OBBLIGAT.	1	1.592,43	0,00	1.592,43	0,00	0,00
2020	ZZ664_S	SPESE PER IL SERVIZIO DI MENSA DEL PERSONALE DELLA GIUNTA REGIONALE ANCHE A TEMPO DETERMINATO. L.R. 23.3.1981, N. 15 E ART. 41 L.R. 16.12.83 N. 46. (SPESE OBBLIGATORIE).	1	2.170,72	0,00	2.170,72	0,00	0,00
2020	ZZ665_S	RIMBORSO SPESE PER MISSIONI DEL PERSONALE DELLA GIUNTA REGIONALE ANCHE A TEMPO DETERMINATO - LR 15/6/1979 N.28- (SPESE OBBLIGATORIE) 0	1	1.244,44	0,00	0,00	0,00	1.244,44
2020	ZZ666_S	SPESE PER MISSIONI DEL PERSONALE DELLA GIUNTA REGIONALE AL DI FUORI DEL LIMITE PREVISTO DALL' ART.6, C.12, DEL DL 78/2010. 0	1	122,94	0,00	0,00	0,00	122,94
2020	ZZ667_S	COMPENSI AL PERSONALE DELLA GIUNTA REGIONALE ANCHE A TEMPO DETERMINATO PER LA PRESTAZIONE DI LAVORO STRAORDINARIO- (ART.14CCNL1998/2001-) SPESE OBBLIGATORIE-	1	160,44	0,00	160,44	0,00	0,00
2020	ZZ760_S	RETRIBUZIONI E TRATTAMENTO ACCESSORIO RICORRENTE AL PERSONALE DELLA GIUNTA REGIONALE, ANCHE A TEMPO DETERMINATO -LR 16/12/83 N.46- (SPESE OBBLIGATORIE)	1	16.419,90	0,00	9.331,74	0,00	7.088,16

Epf	Capitolo	Descrizione Capitolo	Titolo	Residuo Iniziale	Importo economie con atto	Tot Mandati al 31/12/2021	Importo economie da riaccertamento	Residuo da mantenere
2020	Z2761_S	ONERI PREVIDENZIALI, ASSISTENZIALI ED ASSICURATIVI A CARICO DELLA REGIONE PER IL PERSONALE DELLA GIUNTA REGIONALE ANCHE A TEMPO DETERMINATO. L.R.16/12/1983 N. 46 (SPESA OBBLIGATORIA)	1	3.524,22	0,00	3.524,22	0,00	0,00
2020	Z2762_S	ALTRI CONTRIBUTI SOCIALI A CARICO DELL'ENTE PER PERSONALE DELLA GIUNTA REGIONALE ANCHE A TEMPO DETERMINATO.L.R.16/12/1983 N. 46 (SPESA OBBLIGATORIA)	1	126,39	0,00	0,00	0,00	126,39
2020	Z2763_S	IMPOSTA REGIONALE SULLE ATTIVITA' PRODUTTIVE SULL'AMMONTARE DELLE RETRIBUZIONI CORRISPOSTE AL PERSONALE DELLA GIUNTA REGIONALE ANCHE A TEMPO DETERMINATO. ART.10 D.LGS N.446/97- SPESA OBBLIGAT.	1	955,47	0,00	955,47	0,00	0,00
2020	Z2764_S	SPESA PER IL SERVIZIO DI MENSA DEL PERSONALE DELLA GIUNTA REGIONALE ANCHE A TEMPO DETERMINATO. L.R. 23.3.1981, N.15 E ART. 41 L.R. 16.12.83 N. 46. (SPESA OBBLIGATORIE).	1	1.293,47	0,00	1.293,47	0,00	0,00
2020	Z2765_S	RIMBORSO SPESE PER MISSIONI DEL PERSONALE DELLA GIUNTA REGIONALE ANCHE A TEMPO DETERMINATO - LR 15/6/1979 N.28- (SPESA OBBLIGATORIE) 0	1	739,02	0,00	0,00	0,00	739,02
2020	Z2766_S	SPESA PER MISSIONI DEL PERSONALE DELLA GIUNTA REGIONALE AL DI FUORI DEL LIMITE PREVISTO DALL' ART.6. C.12. DEL DL 78/2010. 0	1	72,32	0,00	0,00	0,00	72,32
2020	Z2851_S	SPESA PER L'ESERCIZIO DELLE FUNZIONI E COMPITITRASFERITI IN MATERIA DI PROTEZIONE CIVILE - DPCM21/12/2000. - SPESE CORRENTI - ALTRI SERVIZI	1	10.000,00	0,00	10.000,00	0,00	0,00

Epf	Capitolo	Descrizione Capitolo	Titolo	Residuo Iniziale	Importo economie con atto	Tot Mandati al 31/12/2021	Importo economie da riaccertamento	Residuo da mantenere
2020	Z2860_S	RETRIBUZIONI E TRATTAMENTO ACCESSORIO RICORRENTE AL PERSONALE DELLA GIUNTA REGIONALE, ANCHE A TEMPO DETERMINATO -LR 16/12/83 N.46- (SPESE OBBLIGATORIE)	1	72.865,17	0,00	0,00	0,00	72.865,17
2020	Z2861_S	ONERI PREVIDENZIALI, ASSISTENZIALI ED ASSICURATIVI A CARICO DELLA REGIONE PER IL PERSONALE DELLA GIUNTA REGIONALE ANCHE A TEMPO DETERMINATO. L.R.16/12/1983 N. 46 (SPESE OBBLIGATORIA)	1	99.467,93	0,00	99.467,93	0,00	0,00
2020	Z2862_S	ALTRI CONTRIBUTI SOCIALI A CARICO DELL'ENTE PER PERSONALE DELLA GIUNTA REGIONALE ANCHE A TEMPO DETERMINATO.L.R.16/12/1983 N. 46 (SPESE OBBLIGATORIA)	1	1.330,55	0,00	0,00	0,00	1.330,55
2020	Z2863_S	IMPOSTA REGIONALE SULLE ATTIVITA' PRODUTTIVE SULL'AMMONTARE DELLE RETRIBUZIONI CORRISPOSTE AL PERSONALE DELLA GIUNTA REGIONALE ANCHE A TEMPO DETERMINATO. ART.10 D.LGS N.446/97- SPESA OBBLIGAT.	1	43.041,66	0,00	17.807,90	0,00	25.233,76
2020	Z2864_S	SPESE PER IL SERVIZIO DI MENSA DEL PERSONALE DELLA GIUNTA REGIONALE ANCHE A TEMPO DETERMINATO. L.R. 23.3.1981, N. 15 E ART. 41 L.R. 16.12.83 N. 46. (SPESE OBBLIGATORIE).	1	13.357,82	0,00	13.357,82	0,00	0,00
2020	Z2865_S	RIMBORSO SPESE PER MISSIONI DEL PERSONALE DELLA GIUNTA REGIONALE ANCHE A TEMPO DETERMINATO - LR 15/6/1979 N.28- (SPESE OBBLIGATORIE) 0	1	7.654,93	0,00	0,00	0,00	7.654,93
2020	Z2866_S	SPESE PER MISSIONI DEL PERSONALE DELLA GIUNTA REGIONALE AL DI FUORI DEL LIMITE PREVISTO DALL' ART.6, C.12, DEL DL 78/2010. 0	1	753,97	0,00	0,00	0,00	753,97

Epf	Capitolo	Descrizione Capitolo	Titolo	Residuo Iniziale	Importo economie con atto	Tot Mandati al 31/12/2021	Importo economie da riaccertamento	Residuo da mantenere
2020	ZZ867_S	COMPENSI AL PERSONALE DELLA GIUNTA REGIONALE ANCHE A TEMPO DETERMINATO PER LA PRESTAZIONE DI LAVORO STRAORDINARIO- (ART.14CCNL1998/2001-) SPESE OBBLIGATORIE-	1	401,09	0,00	401,09	0,00	0,00
2020	ZZ960_S	RETRIBUZIONI E TRATTAMENTO ACCESSORIO RICORRENTE AL PERSONALE DELLA GIUNTA REGIONALE, ANCHE A TEMPO DETERMINATO -LR 16/12/83 N.46- (SPESE OBBLIGATORIE)	1	1.543,56	0,00	0,00	0,00	1.543,56
2020	ZZ961_S	ONERI PREVIDENZIALI, ASSISTENZIALI ED ASSICURATIVI A CARICO DELLA REGIONE PER IL PERSONALE DELLA GIUNTA REGIONALE ANCHE A TEMPO DETERMINATO. L.R.16/12/1983 N. 46 (SPESA OBBLIGATORIA)	1	180.913,01	0,00	180.913,01	0,00	0,00
2020	ZZ962_S	ALTRI CONTRIBUTI SOCIALI A CARICO DELL'ENTE PER PERSONALE DELLA GIUNTA REGIONALE ANCHE A TEMPO DETERMINATO L.R.16/12/1983 N. 46 (SPESA OBBLIGATORIA)	1	2.425,91	0,00	0,00	0,00	2.425,91
2020	ZZ963_S	IMPOSTA REGIONALE SULLE ATTIVITA' PRODUTTIVE SULL'AMMONTARE DELLE RETRIBUZIONI CORRISPOSTE AL PERSONALE DELLA GIUNTA REGIONALE ANCHE A TEMPO DETERMINATO. ART.10 D.LGS N.446/97- SPESA OBBLIGAT.	1	82.755,78	0,00	31.632,46	0,00	51.123,32
2020	ZZ965_S	RIMBORSO SPESE PER MISSIONI DEL PERSONALE DELLA GIUNTA REGIONALE ANCHE A TEMPO DETERMINATO - LR 15/6/1979 N.28- (SPESE OBBLIGATORIE) 0	1	13.975,22	0,00	0,00	0,00	13.975,22
2020	ZZ966_S	SPESE PER MISSIONI DEL PERSONALE DELLA GIUNTA REGIONALE AL DI FUORI DEL LIMITE PREVISTO DALL' ART.6, C.12, DEL DL.78/2010. 0	1	1.374,16	0,00	0,00	0,00	1.374,16

Epf	Capitolo	Descrizione Capitolo	Titolo	Residuo Iniziale	Importo economie con atto	Tot Mandati al 31/12/2021	Importo economie da riaccertamento	Residuo da mantenere
2020	Z2967_S	COMPENSI AL PERSONALE DELLA GIUNTA REGIONALE ANCHE A TEMPO DETERMINATO PER LA PRESTAZIONE DI LAVORO STRAORDINARIO- (ART.14CCNL1998/2001-) SPESE OBBLIGATORIE-	1	561,53	0,00	561,53	0,00	0,00
2020	Z3060_S	RETRIBUZIONI E TRATTAMENTO ACCESSORIO RICORRENTE AL PERSONALE DELLA GIUNTA REGIONALE, ANCHE A TEMPO DETERMINATO -LR 16/12/83 N.46- (SPESE OBBLIGATORIE)	1	14.981,20	0,00	0,00	0,00	14.981,20
2020	Z3061_S	ONERI PREVIDENZIALI, ASSISTENZIALI ED ASSICURATIVI A CARICO DELLA REGIONE PER IL PERSONALE DELLA GIUNTA REGIONALE ANCHE A TEMPO DETERMINATO. L.R.16/12/1983 N. 46 (SPESE OBBLIGATORIA)	1	7.467,96	0,00	7.467,96	0,00	0,00
2020	Z3062_S	ALTRI CONTRIBUTI SOCIALI A CARICO DELL'ENTE PER PERSONALE DELLA GIUNTA REGIONALE ANCHE A TEMPO DETERMINATO L.R.16/12/1983 N. 46 (SPESE OBBLIGATORIA)	1	270,33	0,00	0,00	0,00	270,33
2020	Z3063_S	IMPOSTA REGIONALE SULLE ATTIVITA' PRODUTTIVE SULL'AMMONTARE DELLE RETRIBUZIONI CORRISPOSTE AL PERSONALE DELLA GIUNTA REGIONALE ANCHE A TEMPO DETERMINATO. ART.10 D.LGS N.446/97- SPESE OBBLIGAT.	1	2.001,92	0,00	2.001,92	0,00	0,00
2020	Z3064_S	SPESE PER IL SERVIZIO DI MENSA DEL PERSONALE DELLA GIUNTA REGIONALE ANCHE A TEMPO DETERMINATO. L.R. 23.3.1981, N.15 E ART. 41 L.R. 16.12.83 N. 46. (SPESE OBBLIGATORIE).	1	2.717,98	0,00	2.717,98	0,00	0,00
2020	Z3065_S	RIMBORSO SPESE PER MISSIONI DEL PERSONALE DELLA GIUNTA REGIONALE ANCHE A TEMPO DETERMINATO - LR 15/6/1979 N.28- (SPESE OBBLIGATORIE) 0	1	1.547,18	0,00	0,00	0,00	1.547,18

Epf	Capitolo	Descrizione Capitolo	Titolo	Residuo Iniziale	Importo economie con atto	Tot Mandati al 31/12/2021	Importo economie da riaccertamento	Residuo da mantenere
2020	Z3066_S	SPESA PER MISSIONI DEL PERSONALE DELLA GIUNTA REGIONALE AL DI FUORI DEL LIMITE PREVISTO DALL' ART.6, C.12, DEL DL 78/2010. 0	1	153,67	0,00	0,00	0,00	153,67
2020	Z3160_S	RETRIBUZIONI E TRATTAMENTO ACCESSORIO RICORRENTE AL PERSONALE DELLA GIUNTA REGIONALE, ANCHE A TEMPO DETERMINATO -LR 16/12/83 N.46- (SPESE OBBLIGATORIE)	1	13.692,62	0,00	0,00	0,00	13.692,62
2020	Z3161_S	ONERI PREVIDENZIALI, ASSISTENZIALI ED ASSICURATIVI A CARICO DELLA REGIONE PER IL PERSONALE DELLA GIUNTA REGIONALE ANCHE A TEMPO DETERMINATO. L.R.16/12/1983 N. 46 (SPESA OBBLIGATORIA)	1	8.676,09	0,00	8.382,71	0,00	293,38
2020	Z3162_S	ALTRI CONTRIBUTI SOCIALI A CARICO DELL'ENTE PER PERSONALE DELLA GIUNTA REGIONALE ANCHE A TEMPO DETERMINATO L.R.16/12/1983 N. 46 (SPESA OBBLIGATORIA)	1	245,75	0,00	0,00	0,00	245,75
2020	Z3163_S	IMPOSTA REGIONALE SULLE ATTIVITA' PRODUTTIVE SULL'AMMONTARE DELLE RETRIBUZIONI CORRISPOSTE AL PERSONALE DELLA GIUNTA REGIONALE ANCHE A TEMPO DETERMINATO. ART.10 D.LGS N.446/97- SPESA OBBLIGAT.	1	1.842,68	0,00	1.842,68	0,00	0,00
2020	Z3164_S	SPESA PER IL SERVIZIO DI MENSA DEL PERSONALE DELLA GIUNTA REGIONALE ANCHE A TEMPO DETERMINATO. L.R. 23.3.1981, N.15 E ART. 41 L.R. 16.12.83 N. 46. (SPESE OBBLIGATORIE).	1	2.491,65	0,00	2.491,65	0,00	0,00
2020	Z3165_S	RIMBORSO SPESE PER MISSIONI DEL PERSONALE DELLA GIUNTA REGIONALE ANCHE A TEMPO DETERMINATO - LR 15/6/1979 N.28- (SPESE OBBLIGATORIE) 0	1	1.429,45	0,00	0,00	0,00	1.429,45

Epf	Capitolo	Descrizione Capitolo	Titolo	Residuo Iniziale	Importo economie con atto	Tot Mandati al 31/12/2021	Importo economie da riaccertamento	Residuo da mantenere
2020	Z3166_S	SPESA PER MISSIONI DEL PERSONALE DELLA GIUNTA REGIONALE AL DI FUORI DEL LIMITE PREVISTO DALL' ART.6, C.12, DEL DL 78/2010. 0	1	141,02	0,00	0,00	0,00	141,02
2020	Z3260_S	RETRIBUZIONI E TRATTAMENTO ACCESSORIO RICORRENTE AL PERSONALE DELLA GIUNTA REGIONALE, ANCHE A TEMPO DETERMINATO -LR 16/12/83 N.46- (SPESE OBBLIGATORIE)	1	22.229,93	0,00	0,00	0,00	22.229,93
2020	Z3261_S	ONERI PREVIDENZIALI, ASSISTENZIALI ED ASSICURATIVI A CARICO DELLA REGIONE PER IL PERSONALE DELLA GIUNTA REGIONALE ANCHE A TEMPO DETERMINATO. L.R.16/12/1983 N. 46 (SPESE OBBLIGATORIA)	1	10.488,72	0,00	10.488,72	0,00	0,00
2020	Z3262_S	ALTRI CONTRIBUTI SOCIALI A CARICO DELL'ENTE PER PERSONALE DELLA GIUNTA REGIONALE ANCHE A TEMPO DETERMINATO L.R.16/12/1983 N. 46 (SPESE OBBLIGATORIA)	1	330,00	0,00	0,00	0,00	330,00
2020	Z3263_S	IMPOSTA REGIONALE SULLE ATTIVITA' PRODUTTIVE SULL'AMMONTARE DELLE RETRIBUZIONI CORRISPOSTE AL PERSONALE DELLA GIUNTA REGIONALE ANCHE A TEMPO DETERMINATO. ART.10 D.LGS N.446/97- SPESA OBBLIGAT.	1	2.820,89	0,00	2.820,89	0,00	0,00
2020	Z3264_S	SPESA PER IL SERVIZIO DI MENSA DEL PERSONALE DELLA GIUNTA REGIONALE ANCHE A TEMPO DETERMINATO. L.R. 23.3.1981, N.15 E ART. 41 L.R. 16.12.83 N. 46. (SPESE OBBLIGATORIE).	1	3.324,22	0,00	3.324,22	0,00	0,00
2020	Z3265_S	RIMBORSO SPESE PER MISSIONI DEL PERSONALE DELLA GIUNTA REGIONALE ANCHE A TEMPO DETERMINATO - LR 15/6/1979 N.28- (SPESE OBBLIGATORIE) 0	1	1.900,30	0,00	0,00	0,00	1.900,30

Epf	Capitolo	Descrizione Capitolo	Titolo	Residuo Iniziale	Importo economie con atto	Tot Mandati al 31/12/2021	Importo economie da riaccertamento	Residuo da mantenere
2020	Z3266_S	SPESA PER MISSIONI DEL PERSONALE DELLA GIUNTA REGIONALE AL DI FUORI DEL LIMITE PREVISTO DALL' ART.6, C.12, DEL DL 78/2010. 0	1	188,05	0,00	0,00	0,00	188,05
2020	Z3267_S	COMPENSI AL PERSONALE DELLA GIUNTA REGIONALE ANCHE A TEMPO DETERMINATO PER LA PRESTAZIONE DI LAVORO STRAORDINARIO- (ART.14CCNL1998/2001-) SPESA OBBLIGATORIE-	1	401,09	0,00	401,09	0,00	0,00
2020	Z3360_S	RETRIBUZIONI E TRATTAMENTO ACCESSORIO RICORRENTE AL PERSONALE DELLA GIUNTA REGIONALE, ANCHE A TEMPO DETERMINATO -LR 16/12/83 N.46- (SPESA OBBLIGATORIE)	1	16.275,90	0,00	8.382,85	0,00	7.893,05
2020	Z3361_S	ONERI PREVIDENZIALI, ASSISTENZIALI ED ASSICURATIVI A CARICO DELLA REGIONE PER IL PERSONALE DELLA GIUNTA REGIONALE ANCHE A TEMPO DETERMINATO. L.R.16/12/1983 N. 46 (SPESA OBBLIGATORIA)	1	3.859,86	0,00	3.859,86	0,00	0,00
2020	Z3362_S	ALTRI CONTRIBUTI SOCIALI A CARICO DELL'ENTE PER PERSONALE DELLA GIUNTA REGIONALE ANCHE A TEMPO DETERMINATO.L.R.16/12/1983 N. 46 (SPESA OBBLIGATORIA)	1	140,43	0,00	0,00	0,00	140,43
2020	Z3363_S	IMPOSTA REGIONALE SULLE ATTIVITA' PRODUTTIVE SULL'AMMONTARE DELLE RETRIBUZIONI CORRISPOSTE AL PERSONALE DELLA GIUNTA REGIONALE ANCHE A TEMPO DETERMINATO. ART.10 D.LGS N.446/97- SPESA OBBLIGAT.	1	1.046,46	0,00	1.046,46	0,00	0,00
2020	Z3364_S	SPESA PER IL SERVIZIO DI MENSA DEL PERSONALE DELLA GIUNTA REGIONALE ANCHE A TEMPO DETERMINATO. L.R. 23.3.1981, N. 15 E ART. 41 L.R. 16.12.83 N. 46. (SPESA OBBLIGATORIE).	1	1.424,19	0,00	1.424,19	0,00	0,00

Epf	Capitolo	Descrizione Capitolo	Titolo	Residuo Iniziale	Importo economie con atto	Tot Mandati al 31/12/2021	Importo economie da riaccertamento	Residuo da mantenere
2020	Z3365_S	RIMBORSO SPESE PER MISSIONI DEL PERSONALE DELLA GIUNTA REGIONALE ANCHE A TEMPO DETERMINATO - LR.15/6/1979 N.28- (SPESEOBBLIGATORIE) 0	1	807,22	0,00	0,00	0,00	807,22
2020	Z3366_S	SPESE PER MISSIONI DEL PERSONALE DELLA GIUNTA REGIONALE AL DI FUORI DEL LIMITE PREVISTO DALL' ART.6, C.12, DEL DL 78/2010. 0	1	81,36	0,00	0,00	0,00	81,36
2020	Z3460_S	RETRIBUZIONI E TRATTAMENTO ACCESSORIO RICORRENTE AL PERSONALE DELLA GIUNTA REGIONALE, ANCHE A TEMPO DETERMINATO -LR 16/12/83 N.46- (SPESE OBBLIGATORIE)	1	20.596,71	0,00	11.501,89	0,00	9.094,82
2020	Z3461_S	ONERI PREVIDENZIALI, ASSISTENZIALI ED ASSICURATIVI A CARICO DELLA REGIONE PER IL PERSONALE DELLA GIUNTA REGIONALE ANCHE A TEMPO DETERMINATO. LR.16/12/1983 N. 46 (SPESA OBBLIGATORIA)	1	4.363,30	0,00	4.363,30	0,00	0,00
2020	Z3462_S	ALTRI CONTRIBUTI SOCIALI A CARICO DELL'ENTE PER PERSONALE DELLA GIUNTA REGIONALE ANCHE A TEMPO DETERMINATO.L.R.16/12/1983 N. 46 (SPESE OBBLIGATORIA)	1	157,98	0,00	0,00	0,00	157,98
2020	Z3463_S	IMPOSTA REGIONALE SULLE ATTIVITA' PRODUTTIVE SULL'AMMONTARE DELLE RETRIBUZIONI CORRISPOSTE AL PERSONALE DELLA GIUNTA REGIONALE ANCHE A TEMPO DETERMINATO. ART.10 D.LGS N.446/97- SPESA OBBLIGAT.	1	1.160,22	0,00	1.160,22	0,00	0,00
2020	Z3464_S	SPESE PER IL SERVIZIO DI MENSA DEL PERSONALE DELLA GIUNTA REGIONALE ANCHE A TEMPO DETERMINATO. L.R. 23.3.1981, N. 15 E ART. 41 L.R. 16.12.83 N. 46. (SPESE OBBLIGATORIE).	1	34,66	0,00	34,66	0,00	0,00

Epf	Capitolo	Descrizione Capitolo	Titolo	Residuo Iniziale	Importo economie con atto	Tot Mandati al 31/12/2021	Importo economie da riaccertamento	Residuo da mantenere
2020	Z3465_S	RIMBORSO SPESE PER MISSIONI DEL PERSONALE DELLA GIUNTA REGIONALE ANCHE A TEMPO DETERMINATO - LR.15/6/1979 N.28- (SPESEOBBLIGATORIE) 0	1	908,13	0,00	0,00	0,00	908,13
2020	Z3466_S	SPESE PER MISSIONI DEL PERSONALE DELLA GIUNTA REGIONALE AL DI FUORI DEL LIMITE PREVISTO DALL' ART.6, C.12, DEL DL.78/2010. 0	1	90,41	0,00	0,00	0,00	90,41
2020	Z3560_S	RETRIBUZIONI E TRATTAMENTO ACCESSORIO RICORRENTE AL PERSONALE DELLA GIUNTA REGIONALE, ANCHE A TEMPO DETERMINATO -LR.16/12/83 N.46- (SPESE OBBLIGATORIE)	1	15.827,33	0,00	8.256,46	0,00	7.570,87
2020	Z3561_S	ONERI PREVIDENZIALI, ASSISTENZIALI ED ASSICURATIVI A CARICO DELLA REGIONE PER IL PERSONALE DELLA GIUNTA REGIONALE ANCHE A TEMPO DETERMINATO. LR.16/12/1983 N. 46 (SPESA OBBLIGATORIA)	1	3.821,62	0,00	3.775,93	0,00	45,69
2020	Z3562_S	ALTRI CONTRIBUTI SOCIALI A CARICO DELL'ENTE PER PERSONALE DELLA GIUNTA REGIONALE ANCHE A TEMPO DETERMINATO.L.R.16/12/1983 N. 46 (SPESA OBBLIGATORIA)	1	133,41	0,00	0,00	0,00	133,41
2020	Z3563_S	IMPOSTA REGIONALE SULLE ATTIVITA' PRODUTTIVE SULL'AMMONTARE DELLE RETRIBUZIONI CORRISPOSTE AL PERSONALE DELLA GIUNTA REGIONALE ANCHE A TEMPO DETERMINATO. ART.10 D.LGS N.446/97- SPESA OBBLIGAT.	1	1.000,96	0,00	1.000,96	0,00	0,00
2020	Z3564_S	SPESE PER IL SERVIZIO DI MENSA DEL PERSONALE DELLA GIUNTA REGIONALE ANCHE A TEMPO DETERMINATO. L.R. 23.3.1981, N. 15 E ART. 41 L.R. 16.12.83 N. 46. (SPESE OBBLIGATORIE).	1	1.367,81	0,00	1.367,81	0,00	0,00

Epf	Capitolo	Descrizione Capitolo	Titolo	Residuo Iniziale	Importo economie con atto	Tot Mandati al 31/12/2021	Importo economie da riaccertamento	Residuo da mantenere
2020	Z3565_S	RIMBORSO SPESE PER MISSIONI DEL PERSONALE DELLA GIUNTA REGIONALE ANCHE A TEMPO DETERMINATO - LR.15/6/1979 N.28- (SPESEOBBLIGATORIE) 0	1	772,61	0,00	0,00	0,00	772,61
2020	Z3566_S	SPESE PER MISSIONI DEL PERSONALE DELLA GIUNTA REGIONALE AL DI FUORI DEL LIMITE PREVISTO DALL' ART.6, C.12, DEL DL 78/2010. 0	1	77,74	0,00	0,00	0,00	77,74
2020	Z3567_S	COMPENSI AL PERSONALE DELLA GIUNTA REGIONALE ANCHE A TEMPO DETERMINATO PER LA PRESTAZIONE DI LAVORO STRAORDINARIO- (ART.14CCNNL1998/2001-) SPESE OBBLIGATORIE-	1	197,87	0,00	197,87	0,00	0,00
2020	Z3660_S	RETRIBUZIONI E TRATTAMENTO ACCESSORIO RICORRENTE AL PERSONALE DELLA GIUNTA REGIONALE, ANCHE A TEMPO DETERMINATO -LR 16/12/83 N.46- (SPESE OBBLIGATORIE)	1	17.453,68	0,00	8.135,63	0,00	9.318,05
2020	Z3661_S	ONERI PREVIDENZIALI, ASSISTENZIALI ED ASSICURATIVI A CARICO DELLA REGIONE PER IL PERSONALE DELLA GIUNTA REGIONALE ANCHE A TEMPO DETERMINATO. L.R.16/12/1983 N. 46 (SPESA OBBLIGATORIA)	1	4.195,49	0,00	4.195,49	0,00	0,00
2020	Z3662_S	ALTRI CONTRIBUTI SOCIALI A CARICO DELL'ENTE PER PERSONALE DELLA GIUNTA REGIONALE ANCHE A TEMPO DETERMINATO L.R.16/12/1983 N. 46 (SPESA OBBLIGATORIA)	1	150,96	0,00	0,00	0,00	150,96
2020	Z3663_S	IMPOSTA REGIONALE SULLE ATTIVITA' PRODUTTIVE SULL'AMMONTARE DELLE RETRIBUZIONI CORRISPONTE AL PERSONALE DELLA GIUNTA REGIONALE ANCHE A TEMPO DETERMINATO. ART.10 D.LGS N.446/97- SPESA OBBLIGAT.	1	1.137,46	0,00	1.137,46	0,00	0,00

Epf	Capitolo	Descrizione Capitolo	Titolo	Residuo Iniziale	Importo economie con atto	Tot Mandati al 31/12/2021	Importo economie da riaccertamento	Residuo da mantenere
2020	Z3664_S	SPESA PER IL SERVIZIO DI MENSA DEL PERSONALE DELLA GIUNTA REGIONALE ANCHE A TEMPO DETERMINATO. L.R. 23.3.1981, N. 15 E ART. 41 L.R. 16.12.83 N. 46. (SPESE OBBLIGATORIE).	1	1.539,23	0,00	1.539,23	0,00	0,00
2020	Z3665_S	RIMBORSO SPESE PER MISSIONI DEL PERSONALE DELLA GIUNTA REGIONALE ANCHE A TEMPO DETERMINATO - LR 15/6/1979 N.28- (SPESEOBBLIGATORIE)0	1	874,49	0,00	0,00	0,00	874,49
2020	Z3666_S	SPESA PER MISSIONI DEL PERSONALE DELLA GIUNTA REGIONALE AL DI FUORI DEL LIMITE PREVISTO DALL' ART.6, C.12, DEL DL 78/2010. 0	1	86,79	0,00	0,00	0,00	86,79
2020	Z3760_S	RETRIBUZIONI E TRATTAMENTO ACCESSORIO RICORRENTE AL PERSONALE DELLA GIUNTA REGIONALE, ANCHE A TEMPO DETERMINATO -LR 16/12/83 N.46- (SPESE OBBLIGATORIE)	1	2.255,02	0,00	0,00	0,00	2.255,02
2020	Z3761_S	ONERI PREVIDENZIALI, ASSISTENZIALI ED ASSICURATIVI A CARICO DELLA REGIONE PER IL PERSONALE DELLA GIUNTA REGIONALE ANCHE A TEMPO DETERMINATO. L.R.16/12/1983 N. 46 (SPESA OBBLIGATORIA)	1	1.090,83	0,00	1.090,83	0,00	0,00
2020	Z3762_S	ALTRI CONTRIBUTI SOCIALI A CARICO DELL'ENTE PER PERSONALE DELLA GIUNTA REGIONALE ANCHE A TEMPO DETERMINATO L.R.16/12/1983 N. 46 (SPESA OBBLIGATORIA)	1	38,60	0,00	0,00	0,00	38,60
2020	Z3763_S	IMPOSTA REGIONALE SULLE ATTIVITA' PRODUTTIVE SULL'AMMONTARE DELLE RETRIBUZIONI CORRISPOSTE AL PERSONALE DELLA GIUNTA REGIONALE ANCHE A TEMPO DETERMINATO. ART.10 D.LGS N.446/97- SPESA OBBLIGAT.	1	982,27	0,00	295,72	686,55	0,00

Epf	Capitolo	Descrizione Capitolo	Titolo	Residuo Iniziale	Importo economie con atto	Tot Mandati al 31/12/2021	Importo economie da riaccertamento	Residuo da mantenere
2020	Z3764_S	SPESA PER IL SERVIZIO DI MENSA DEL PERSONALE DELLA GIUNTA REGIONALE ANCHE A TEMPO DETERMINATO. L.R. 23.3.1981, N. 15 E ART. 41 L.R. 16.12.83 N. 46. (SPESA OBBLIGATORIE).	1	399,07	0,00	399,07	0,00	0,00
2020	Z3765_S	RIMBORSO SPESA PER MISSIONI DEL PERSONALE DELLA GIUNTA REGIONALE ANCHE A TEMPO DETERMINATO - LR 15/6/1979 N.28- (SPESA OBBLIGATORIE)0	1	235,44	0,00	0,00	0,00	235,44
2020	Z3766_S	SPESA PER MISSIONI DEL PERSONALE DELLA GIUNTA REGIONALE AL DI FUORI DEL LIMITE PREVISTO DALL' ART.6, C.12, DEL DL 78/2010. 0	1	21,70	0,00	0,00	0,00	21,70
2020	Z3860_S	RETRIBUZIONI E TRATTAMENTO ACCESSORIO RICORRENTE AL PERSONALE DELLA GIUNTA REGIONALE, ANCHE A TEMPO DETERMINATO -LR 16/12/83 N.46- (SPESA OBBLIGATORIE)	1	15.303,35	0,00	0,00	0,00	15.303,35
2020	Z3861_S	ONERI PREVIDENZIALI, ASSISTENZIALI ED ASSICURATIVI A CARICO DELLA REGIONE PER IL PERSONALE DELLA GIUNTA REGIONALE ANCHE A TEMPO DETERMINATO. L.R.16/12/1983 N. 46 (SPESA OBBLIGATORIA)	1	7.551,89	0,00	7.551,89	0,00	0,00
2020	Z3862_S	ALTRI CONTRIBUTI SOCIALI A CARICO DELL'ENTE PER PERSONALE DELLA GIUNTA REGIONALE ANCHE A TEMPO DETERMINATO L.R.16/12/1983 N. 46 (SPESA OBBLIGATORIA)	1	273,82	0,00	0,00	0,00	273,82
2020	Z3863_S	IMPOSTA REGIONALE SULLE ATTIVITA' PRODUTTIVE SULL'AMMONTARE DELLE RETRIBUZIONI CORRISPONTE AL PERSONALE DELLA GIUNTA REGIONALE ANCHE A TEMPO DETERMINATO. ART.10 D.LGS N.446/97- SPESA OBBLIGAT.	1	2.047,42	0,00	2.047,42	0,00	0,00

Epf	Capitolo	Descrizione Capitolo	Titolo	Residuo Iniziale	Importo economie con atto	Tot Mandati al 31/12/2021	Importo economie da riaccertamento	Residuo da mantenere
2020	Z3864_S	SPESA PER IL SERVIZIO DI MENSA DEL PERSONALE DELLA GIUNTA REGIONALE ANCHE A TEMPO DETERMINATO. L.R. 23.3.1981, N. 15 E ART. 41 L.R. 16.12.83 N. 46. (SPESE OBBLIGATORIE).	1	2.773,57	0,00	2.688,28	85,29	0,00
2020	Z3865_S	RIMBORSO SPESE PER MISSIONI DEL PERSONALE DELLA GIUNTA REGIONALE ANCHE A TEMPO DETERMINATO - LR 15/6/1979 N.28- (SPESEOBBLIGATORIE)0	1	1.580,79	0,00	0,00	0,00	1.580,79
2020	Z3866_S	SPESA PER MISSIONI DEL PERSONALE DELLA GIUNTA REGIONALE AL DI FUORI DEL LIMITE PREVISTO DALL' ART.6, C.12, DEL DL 78/2010. 0	1	157,30	0,00	0,00	0,00	157,30
2020	Z3960_S	RETRIBUZIONI E TRATTAMENTO ACCESSORIO RICORRENTE AL PERSONALE DELLA GIUNTA REGIONALE, ANCHE A TEMPO DETERMINATO -LR 16/12/83 N.46- (SPESE OBBLIGATORIE)	1	4.349,44	0,00	0,00	0,00	4.349,44
2020	Z3961_S	ONERI PREVIDENZIALI, ASSISTENZIALI ED ASSICURATIVI A CARICO DELLA REGIONE PER IL PERSONALE DELLA GIUNTA REGIONALE ANCHE A TEMPO DETERMINATO. L.R.16/12/1983 N. 46 (SPESA OBBLIGATORIA)	1	2.181,65	0,00	2.181,65	0,00	0,00
2020	Z3962_S	ALTRI CONTRIBUTI SOCIALI A CARICO DELL'ENTE PER PERSONALE DELLA GIUNTA REGIONALE ANCHE A TEMPO DETERMINATO L.R.16/12/1983 N. 46 (SPESA OBBLIGATORIA)	1	77,25	0,00	0,00	0,00	77,25
2020	Z3963_S	IMPOSTA REGIONALE SULLE ATTIVITA' PRODUTTIVE SULL'AMMONTARE DELLE RETRIBUZIONI CORRISPOSTE AL PERSONALE DELLA GIUNTA REGIONALE ANCHE A TEMPO DETERMINATO. ART.10 D.LGS N.446/97- SPESA OBBLIGAT.	1	568,73	0,00	568,73	0,00	0,00

Epf	Capitolo	Descrizione Capitolo	Titolo	Residuo Iniziale	Importo economie con atto	Tot Mandati al 31/12/2021	Importo economie da riaccertamento	Residuo da mantenere
2020	Z3964_S	SPESA PER IL SERVIZIO DI MENSA DEL PERSONALE DELLA GIUNTA REGIONALE ANCHE A TEMPO DETERMINATO. L.R. 23.3.1981, N. 15 E ART. 41 L.R. 16.12.83 N. 46. (SPESE OBBLIGATORIE).	1	785,79	0,00	785,79	0,00	0,00
2020	Z3965_S	RIMBORSO SPESE PER MISSIONI DEL PERSONALE DELLA GIUNTA REGIONALE ANCHE A TEMPO DETERMINATO - LR 15/6/1979 N.28- (SPESE OBBLIGATORIE) 0	1	453,50	0,00	0,00	0,00	453,50
2020	Z3966_S	SPESA PER MISSIONI DEL PERSONALE DELLA GIUNTA REGIONALE AL DI FUORI DEL LIMITE PREVISTO DALL' ART.6, C.12, DEL DL 78/2010. 0	1	45,20	0,00	0,00	0,00	45,20
2020	Z3967_S	COMPENSI AL PERSONALE DELLA GIUNTA REGIONALE ANCHE A TEMPO DETERMINATO PER LA PRESTAZIONE DI LAVORO STRAORDINARIO- (ART.14CCNL1998/2001-) SPESE OBBLIGATORIE-	1	197,87	0,00	197,87	0,00	0,00
2020	Z4060_S	RETRIBUZIONI E TRATTAMENTO ACCESSORIO RICORRENTE AL PERSONALE DELLA GIUNTA REGIONALE, ANCHE A TEMPO DETERMINATO -LR 16/12/83 N.46- (SPESE OBBLIGATORIE)	1	24.086,63	0,00	0,00	0,00	24.086,63
2020	Z4061_S	ONERI PREVIDENZIALI, ASSISTENZIALI ED ASSICURATIVI A CARICO DELLA REGIONE PER IL PERSONALE DELLA GIUNTA REGIONALE ANCHE A TEMPO DETERMINATO. L.R.16/12/1983 N. 46 (SPESE OBBLIGATORIA)	1	16.530,22	0,00	16.530,22	0,00	0,00
2020	Z4062_S	ALTRI CONTRIBUTI SOCIALI A CARICO DELL'ENTE PER PERSONALE DELLA GIUNTA REGIONALE ANCHE A TEMPO DETERMINATO.L.R.16/12/1983 N. 46 (SPESE OBBLIGATORIA)	1	600,32	0,00	0,00	0,00	600,32

Epf	Capitolo	Descrizione Capitolo	Titolo	Residuo Iniziale	Importo economie con atto	Tot Mandati al 31/12/2021	Importo economie da riaccertamento	Residuo da mantenere
2020	Z4063_S	IMPOSTA REGIONALE SULLE ATTIVITA' PRODUTTIVE SULL'AMMONTARE DELLE RETRIBUZIONI CORRISPOSTE AL PERSONALE DELLA GIUNTA REGIONALE ANCHE A TEMPO DETERMINATO. ART.10 D.LGS N.446/97- SPESA OBBLIGAT.	1	4.436,09	0,00	4.436,09	0,00	0,00
2020	Z4064_S	SPESE PER IL SERVIZIO DI MENSA DEL PERSONALE DELLA GIUNTA REGIONALE ANCHE A TEMPO DETERMINATO. L.R. 23.3.1981, N. 15 E ART. 41 L.R. 16.12.83 N. 46. (SPESE OBBLIGATORIE).	1	1.441,42	0,00	1.441,42	0,00	0,00
2020	Z4065_S	RIMBORSO SPESE PER MISSIONI DEL PERSONALE DELLA GIUNTA REGIONALE ANCHE A TEMPO DETERMINATO - LR 15/6/1979 N.28- (SPESE OBBLIGATORIE) 0	1	3.447,49	0,00	0,00	0,00	3.447,49
2020	Z4066_S	SPESE PER MISSIONI DEL PERSONALE DELLA GIUNTA REGIONALE AL DI FUORI DEL LIMITE PREVISTO DALL' ART.6. C.12. DEL DL 78/2010. 0	1	341,73	0,00	0,00	0,00	341,73
2020	Z4067_S	COMPENSI AL PERSONALE DELLA GIUNTA REGIONALE ANCHE A TEMPO DETERMINATO PER LA PRESTAZIONE DI LAVORO STRAORDINARIO- (ART.14CCNL1998/2001-) SPESE OBBLIGATORIE-	1	1.957,30	0,00	1.957,30	0,00	0,00
2020	Z4160_S	RETRIBUZIONI E TRATTAMENTO ACCESSORIO RICORRENTE AL PERSONALE DELLA GIUNTA REGIONALE ANCHE A TEMPO DETERMINATO -LR 16/12/83 N.46- (SPESE OBBLIGATORIE)	1	55.760,02	0,00	45.950,00	0,00	9.810,02
2020	Z4161_S	ONERI PREVIDENZIALI, ASSISTENZIALI ED ASSICURATIVI A CARICO DELLA REGIONE PER IL PERSONALE DELLA GIUNTA REGIONALE ANCHE A TEMPO DETERMINATO. L.R.16/12/1983 N. 46 (SPESE OBBLIGATORIA)	1	85.551,53	0,00	85.551,53	0,00	0,00

Epf	Capitolo	Descrizione Capitolo	Titolo	Residuo Iniziale	Importo economie con atto	Tot Mandati al 31/12/2021	Importo economie da riaccertamento	Residuo da mantenere
2020	Z4162_S	ALTRI CONTRIBUTI SOCIALI A CARICO DELL'ENTE PER PERSONALE DELLA GIUNTA REGIONALE ANCHE A TEMPO DETERMINATO.L.R.16/12/1983 N. 46 (SPESA OBBLIGATORIA)	1	1.144,49	0,00	0,00	0,00	1.144,49
2020	Z4163_S	IMPOSTA REGIONALE SULLE ATTIVITA' PRODUTTIVE SULL'AMMONTARE DELLE RETRIBUZIONI CORRISPOSTE AL PERSONALE DELLA GIUNTA REGIONALE ANCHE A TEMPO DETERMINATO. ART.10 D.LGS N.446/97- SPESA OBBLIGAT.	1	26.405,12	0,00	25.616,21	0,00	788,91
2020	Z4165_S	RIMBORSO SPESE PER MISSIONI DEL PERSONALE DELLA GIUNTA REGIONALE ANCHE A TEMPO DETERMINATO - LR 15/6/1979 N.28- (SPESA OBBLIGATORIE) 0	1	6.558,63	0,00	0,00	0,00	6.558,63
2020	Z4166_S	SPESE PER MISSIONI DEL PERSONALE DELLA GIUNTA REGIONALE AL DI FUORI DEL LIMITE PREVISTO DALL' ART.6. C.12. DEL DL 78/2010. 0	1	649,10	0,00	0,00	0,00	649,10
2020	Z4167_S	COMPENSI AL PERSONALE DELLA GIUNTA REGIONALE ANCHE A TEMPO DETERMINATO PER LA PRESTAZIONE DI LAVORO STRAORDINARIO- (ART.14CCNL1998/2001-) SPESE OBBLIGATORIE-	1	197,87	0,00	197,87	0,00	0,00
2020	Z4260_S	RETRIBUZIONI E TRATTAMENTO ACCESSORIO RICORRENTE AL PERSONALE DELLA GIUNTA REGIONALE ANCHE A TEMPO DETERMINATO -LR 16/12/83 N.46- (SPESE OBBLIGATORIE)	1	2.899,29	0,00	0,00	0,00	2.899,29
2020	Z4261_S	ONERI PREVIDENZIALI, ASSISTENZIALI ED ASSICURATIVI A CARICO DELLA REGIONE PER IL PERSONALE DELLA GIUNTA REGIONALE ANCHE A TEMPO DETERMINATO. L.R.16/12/1983 N. 46 (SPESA OBBLIGATORIA)	1	1.426,48	0,00	1.426,48	0,00	0,00

Epf	Capitolo	Descrizione Capitolo	Titolo	Residuo Iniziale	Importo economie con atto	Tot Mandati al 31/12/2021	Importo economie da riaccertamento	Residuo da mantenere
2020	Z4262_S	ALTRI CONTRIBUTI SOCIALI A CARICO DELL'ENTE PER PERSONALE DELLA GIUNTA REGIONALE ANCHE A TEMPO DETERMINATO.L.R.16/12/1983 N. 46 (SPESA OBBLIGATORIA)	1	49,14	0,00	0,00	0,00	49,14
2020	Z4263_S	IMPOSTA REGIONALE SULLE ATTIVITA' PRODUTTIVE SULL'AMMONTARE DELLE RETRIBUZIONI CORRISPOSTE AL PERSONALE DELLA GIUNTA REGIONALE ANCHE A TEMPO DETERMINATO. ART.10 D.LGS N.446/97- SPESA OBBLIGAT.	1	386,73	0,00	386,73	0,00	0,00
2020	Z4264_S	SPESE PER IL SERVIZIO DI MENSA DEL PERSONALE DELLA GIUNTA REGIONALE ANCHE A TEMPO DETERMINATO. L.R. 23.3.1981, N. 15 E ART. 41 L.R. 16.12.83 N. 46. (SPESE OBBLIGATORIE).	1	512,19	0,00	512,19	0,00	0,00
2020	Z4265_S	RIMBORSO SPESE PER MISSIONI DEL PERSONALE DELLA GIUNTA REGIONALE ANCHE A TEMPO DETERMINATO - LR 15/6/1979 N.28- (SPESE OBBLIGATORIE) 0	1	285,52	0,00	0,00	0,00	285,52
2020	Z4266_S	SPESE PER MISSIONI DEL PERSONALE DELLA GIUNTA REGIONALE AL DI FUORI DEL LIMITE PREVISTO DALL' ART.6, C.12, DEL DL 78/2010. 0	1	28,94	0,00	0,00	0,00	28,94
2020	Z4360_S	RETRIBUZIONI E TRATTAMENTO ACCESSORIO RICORRENTE AL PERSONALE DELLA GIUNTA REGIONALE, ANCHE A TEMPO DETERMINATO -LR 16/12/83 N.46- (SPESE OBBLIGATORIE)	1	7.088,16	0,00	0,00	0,00	7.088,16
2020	Z4361_S	ONERI PREVIDENZIALI, ASSISTENZIALI ED ASSICURATIVI A CARICO DELLA REGIONE PER IL PERSONALE DELLA GIUNTA REGIONALE ANCHE A TEMPO DETERMINATO. L.R.16/12/1983 N. 46 (SPESA OBBLIGATORIA)	1	3.524,22	0,00	3.524,22	0,00	0,00

Epf	Capitolo	Descrizione Capitolo	Titolo	Residuo Iniziale	Importo economie con atto	Tot Mandati al 31/12/2021	Importo economie da riaccertamento	Residuo da mantenere
2020	Z4362_S	ALTRI CONTRIBUTI SOCIALI A CARICO DELL'ENTE PER PERSONALE DELLA GIUNTA REGIONALE ANCHE A TEMPO DETERMINATO L.R.16/12/1983 N. 46 (SPESA OBBLIGATORIA)	1	126,39	0,00	0,00	0,00	126,39
2020	Z4363_S	IMPOSTA REGIONALE SULLE ATTIVITA' PRODUTTIVE SULL'AMMONTARE DELLE RETRIBUZIONI CORRISPOSTE AL PERSONALE DELLA GIUNTA REGIONALE ANCHE A TEMPO DETERMINATO. ART.10 D.LGS N.446/97- SPESA OBBLIGAT.	1	955,47	0,00	955,47	0,00	0,00
2020	Z4364_S	SPESE PER IL SERVIZIO DI MENSA DEL PERSONALE DELLA GIUNTA REGIONALE ANCHE A TEMPO DETERMINATO. L.R. 23.3.1981, N. 15 E ART. 41 L.R. 16.12.83 N. 46. (SPESE OBBLIGATORIE).	1	1.295,84	0,00	1.295,84	0,00	0,00
2020	Z4365_S	RIMBORSO SPESE PER MISSIONI DEL PERSONALE DELLA GIUNTA REGIONALE ANCHE A TEMPO DETERMINATO - LR 15/6/1979 N.28- (SPESE OBBLIGATORIE) 0	1	739,02	0,00	0,00	0,00	739,02
2020	Z4366_S	SPESE PER MISSIONI DEL PERSONALE DELLA GIUNTA REGIONALE AL DI FUORI DEL LIMITE PREVISTO DALL' ART.6, C.12, DEL DL 78/2010. 0	1	72,32	0,00	0,00	0,00	72,32
2020	Z4460_S	RETRIBUZIONI E TRATTAMENTO ACCESSORIO RICORRENTE AL PERSONALE DELLA GIUNTA REGIONALE, ANCHE A TEMPO DETERMINATO -LR 16/12/83 N.46- (SPESE OBBLIGATORIE)	1	2.899,29	0,00	0,00	0,00	2.899,29
2020	Z4461_S	ONERI PREVIDENZIALI, ASSISTENZIALI ED ASSICURATIVI A CARICO DELLA REGIONE PER IL PERSONALE DELLA GIUNTA REGIONALE ANCHE A TEMPO DETERMINATO. L.R.16/12/1983 N. 46 (SPESA OBBLIGATORIA)	1	1.426,48	0,00	1.426,48	0,00	0,00

Epf	Capitolo	Descrizione Capitolo	Titolo	Residuo Iniziale	Importo economie con atto	Tot Mandati al 31/12/2021	Importo economie da riaccertamento	Residuo da mantenere
2020	Z4462_S	ALTRI CONTRIBUTI SOCIALI A CARICO DELL'ENTE PER PERSONALE DELLA GIUNTA REGIONALE ANCHE A TEMPO DETERMINATO L.R.16/12/1983 N. 46 (SPESA OBBLIGATORIA)	1	52,64	0,00	0,00	0,00	52,64
2020	Z4463_S	IMPOSTA REGIONALE SULLE ATTIVITA' PRODUTTIVE SULL'AMMONTARE DELLE RETRIBUZIONI CORRISPOSTE AL PERSONALE DELLA GIUNTA REGIONALE ANCHE A TEMPO DETERMINATO. ART.10 D.LGS N.446/97- SPESA OBBLIGAT.	1	402,17	0,00	386,73	0,00	15,44
2020	Z4464_S	SPESE PER IL SERVIZIO DI MENSA DEL PERSONALE DELLA GIUNTA REGIONALE ANCHE A TEMPO DETERMINATO. L.R. 23.3.1981, N. 15 E ART. 41 L.R. 16.12.83 N. 46. (SPESE OBBLIGATORIE).	1	529,47	0,00	0,00	529,47	0,00
2020	Z4465_S	RIMBORSO SPESE PER MISSIONI DEL PERSONALE DELLA GIUNTA REGIONALE ANCHE A TEMPO DETERMINATO - LR 15/6/1979 N.28- (SPESE OBBLIGATORIE) 0	1	302,32	0,00	0,00	0,00	302,32
2020	Z4466_S	SPESE PER MISSIONI DEL PERSONALE DELLA GIUNTA REGIONALE AL DI FUORI DEL LIMITE PREVISTO DALL' ART.6, C.12, DEL DL 78/2010. 0	1	30,74	0,00	0,00	0,00	30,74
2020	Z4560_S	RETRIBUZIONI E TRATTAMENTO ACCESSORIO RICORRENTE AL PERSONALE DELLA GIUNTA REGIONALE, ANCHE A TEMPO DETERMINATO -LR 16/12/83 N.46- (SPESE OBBLIGATORIE)	1	24.163,82	0,00	0,00	0,00	24.163,82
2020	Z4561_S	ONERI PREVIDENZIALI, ASSISTENZIALI ED ASSICURATIVI A CARICO DELLA REGIONE PER IL PERSONALE DELLA GIUNTA REGIONALE ANCHE A TEMPO DETERMINATO. L.R.16/12/1983 N. 46 (SPESA OBBLIGATORIA)	1	11.999,10	0,00	11.999,10	0,00	0,00

Epf	Capitolo	Descrizione Capitolo	Titolo	Residuo Iniziale	Importo economie con atto	Tot Mandati al 31/12/2021	Importo economie da riaccertamento	Residuo da mantenere
2020	Z4562_S	ALTRI CONTRIBUTI SOCIALI A CARICO DELL'ENTE PER PERSONALE DELLA GIUNTA REGIONALE ANCHE A TEMPO DETERMINATO.L.R.16/12/1983 N. 46 (SPESA OBBLIGATORIA)	1	435,33	0,00	0,00	0,00	435,33
2020	Z4563_S	IMPOSTA REGIONALE SULLE ATTIVITA' PRODUTTIVE SULL'AMMONTARE DELLE RETRIBUZIONI CORRISPOSTE AL PERSONALE DELLA GIUNTA REGIONALE ANCHE A TEMPO DETERMINATO. ART.10 D.LGS N.446/97- SPESA OBBLIGAT.	1	11.990,66	0,00	11.990,66	0,00	0,00
2020	Z4564_S	SPESE PER IL SERVIZIO DI MENSA DEL PERSONALE DELLA GIUNTA REGIONALE ANCHE A TEMPO DETERMINATO. L.R. 23.3.1981, N. 15 E ART. 41 L.R. 16.12.83 N. 46. (SPESE OBBLIGATORIE).	1	4.377,54	0,00	4.377,54	0,00	0,00
2020	Z4565_S	RIMBORSO SPESE PER MISSIONI DEL PERSONALE DELLA GIUNTA REGIONALE ANCHE A TEMPO DETERMINATO - LR 15/6/1979 N.28- (SPESE OBBLIGATORIE) 0	1	2.505,74	0,00	0,00	0,00	2.505,74
2020	Z4566_S	SPESE PER MISSIONI DEL PERSONALE DELLA GIUNTA REGIONALE AL DI FUORI DEL LIMITE PREVISTO DALL' ART.6, C.12, DEL DL 78/2010. 0	1	247,71	0,00	0,00	0,00	247,71
2020	Z4567_S	COMPENSI AL PERSONALE DELLA GIUNTA REGIONALE ANCHE A TEMPO DETERMINATO PER LA PRESTAZIONE DI LAVORO STRAORDINARIO- (ART.14CCNL1998/2001-) SPESE OBBLIGATORIE-	1	721,96	0,00	721,96	0,00	0,00
2020	Z4660_S	RETRIBUZIONI E TRATTAMENTO ACCESSORIO RICORRENTE AL PERSONALE DELLA GIUNTA REGIONALE; ANCHE A TEMPO DETERMINATO -LR 16/12/83 N.46- (SPESE OBBLIGATORIE)	1	4.511,03	0,00	0,00	0,00	4.511,03

Epf	Capitolo	Descrizione Capitolo	Titolo	Residuo Iniziale	Importo economie con atto	Tot Mandati al 31/12/2021	Importo economie da riaccertamento	Residuo da mantenere
2020	Z4661_S	ONERI PREVIDENZIALI, ASSISTENZIALI ED ASSICURATIVI A CARICO DELLA REGIONE PER IL PERSONALE DELLA GIUNTA REGIONALE ANCHE A TEMPO DETERMINATO. L.R.16/12/1983 N. 46 (SPESA OBBLIGATORIA)	1	2.181,65	0,00	2.181,65	0,00	0,00
2020	Z4662_S	ALTRI CONTRIBUTI SOCIALI A CARICO DELL'ENTE PER PERSONALE DELLA GIUNTA REGIONALE ANCHE A TEMPO DETERMINATO.L.R.16/12/1983 N. 46 (SPESA OBBLIGATORIA)	1	77,25	0,00	0,00	0,00	77,25
2020	Z4663_S	IMPOSTA REGIONALE SULLE ATTIVITA' PRODUTTIVE SULL'AMMONTARE DELLE RETRIBUZIONI CORRISPOSTE AL PERSONALE DELLA GIUNTA REGIONALE ANCHE A TEMPO DETERMINATO. ART.10 D.LGS N.446/97- SPESA OBBLIGAT.	1	591,49	0,00	591,49	0,00	0,00
2020	Z4664_S	SPESA PER IL SERVIZIO DI MENSA DEL PERSONALE DELLA GIUNTA REGIONALE ANCHE A TEMPO DETERMINATO. L.R. 23.3.1981, N.15 E ART. 41 L.R. 16.12.83 N. 46. (SPESA OBBLIGATORIE).	1	806,02	0,00	806,02	0,00	0,00
2020	Z4665_S	RIMBORSO SPESE PER MISSIONI DEL PERSONALE DELLA GIUNTA REGIONALE ANCHE A TEMPO DETERMINATO - LR 15/6/1979 N.28- (SPESA OBBLIGATORIE) 0	1	453,50	0,00	0,00	0,00	453,50
2020	Z4666_S	SPESA PER MISSIONI DEL PERSONALE DELLA GIUNTA REGIONALE AL DI FUORI DEL LIMITE PREVISTO DALL' ART.6. C.12. DEL DL 78/2010. 0	1	45,20	0,00	0,00	0,00	45,20
2020	Z4760_S	RETRIBUZIONI E TRATTAMENTO ACCESSORIO RICORRENTE AL PERSONALE DELLA GIUNTA REGIONALE; ANCHE A TEMPO DETERMINATO -LR 16/12/83 N.46- (SPESA OBBLIGATORIE)	1	6.766,03	0,00	0,00	0,00	6.766,03

Epf	Capitolo	Descrizione Capitolo	Titolo	Residuo Iniziale	Importo economie con atto	Tot Mandati al 31/12/2021	Importo economie da riaccertamento	Residuo da mantenere
2020	Z4761_S	ONERI PREVIDENZIALI, ASSISTENZIALI ED ASSICURATIVI A CARICO DELLA REGIONE PER IL PERSONALE DELLA GIUNTA REGIONALE ANCHE A TEMPO DETERMINATO. L.R.16/12/1983 N. 46 (SPESA OBBLIGATORIA)	1	3.356,38	0,00	3.356,38	0,00	0,00
2020	Z4762_S	ALTRI CONTRIBUTI SOCIALI A CARICO DELL'ENTE PER PERSONALE DELLA GIUNTA REGIONALE ANCHE A TEMPO DETERMINATO.L.R.16/12/1983 N. 46 (SPESA OBBLIGATORIA)	1	119,37	0,00	0,00	0,00	119,37
2020	Z4763_S	IMPOSTA REGIONALE SULLE ATTIVITA' PRODUTTIVE SULL'AMMONTARE DELLE RETRIBUZIONI CORRISPOSTE AL PERSONALE DELLA GIUNTA REGIONALE ANCHE A TEMPO DETERMINATO. ART.10 D.LGS N.446/97- SPESA OBBLIGAT.	1	887,20	0,00	887,20	0,00	0,00
2020	Z4764_S	SPESE PER IL SERVIZIO DI MENSA DEL PERSONALE DELLA GIUNTA REGIONALE ANCHE A TEMPO DETERMINATO. L.R. 23.3.1981, N.15 E ART. 41 L.R. 16.12.83 N. 46. (SPESE OBBLIGATORIE).	1	1.215,46	0,00	1.215,46	0,00	0,00
2020	Z4765_S	RIMBORSO SPESE PER MISSIONI DEL PERSONALE DELLA GIUNTA REGIONALE ANCHE A TEMPO DETERMINATO - LR 15/6/1979 N.28- (SPESE OBBLIGATORIE) 0	1	688,63	0,00	0,00	0,00	688,63
2020	Z4766_S	SPESE PER MISSIONI DEL PERSONALE DELLA GIUNTA REGIONALE AL DI FUORI DEL LIMITE PREVISTO DALL' ART.6. C.12. DEL DL 78/2010. 0	1	68,69	0,00	0,00	0,00	68,69
2020	Z4860_S	RETRIBUZIONI E TRATTAMENTO ACCESSORIO RICORRENTE AL PERSONALE DELLA GIUNTA REGIONALE, ANCHE A TEMPO DETERMINATO -LR 16/12/83 N.46- (SPESE OBBLIGATORIE)	1	9.288,18	0,00	0,00	0,00	9.288,18

Epf	Capitolo	Descrizione Capitolo	Titolo	Residuo Iniziale	Importo economie con atto	Tot Mandati al 31/12/2021	Importo economie da riaccertamento	Residuo da mantenere
2020	Z4861_S	ONERI PREVIDENZIALI, ASSISTENZIALI ED ASSICURATIVI A CARICO DELLA REGIONE PER IL PERSONALE DELLA GIUNTA REGIONALE ANCHE A TEMPO DETERMINATO. L.R.16/12/1983 N. 46 (SPESA OBBLIGATORIA)	1	99.011,65	0,00	57.192,63	0,00	41.819,02
2020	Z4862_S	ALTRI CONTRIBUTI SOCIALI A CARICO DELL'ENTE PER PERSONALE DELLA GIUNTA REGIONALE ANCHE A TEMPO DETERMINATO L.R.16/12/1983 N. 46 (SPESA OBBLIGATORIA)	1	1.323,54	0,00	0,00	0,00	1.323,54
2020	Z4863_S	IMPOSTA REGIONALE SULLE ATTIVITA' PRODUTTIVE SULL'AMMONTARE DELLE RETRIBUZIONI CORRISPOSTE AL PERSONALE DELLA GIUNTA REGIONALE ANCHE A TEMPO DETERMINATO. ART.10 D.LGS N.446/97- SPESA OBBLIGAT.	1	25.014,82	0,00	25.014,82	0,00	0,00
2020	Z4865_S	RIMBORSO SPESE PER MISSIONI DEL PERSONALE DELLA GIUNTA REGIONALE ANCHE A TEMPO DETERMINATO - LR 15/6/1979 N.28- (SPESE OBBLIGATORIE) 0	1	302,32	0,00	0,00	0,00	302,32
2020	Z4866_S	SPESE PER MISSIONI DEL PERSONALE DELLA GIUNTA REGIONALE AL DI FUORI DEL LIMITE PREVISTO DALL' ART.6, C.12, DEL DL 78/2010. 0	1	752,17	0,00	0,00	0,00	752,17
2020	Z4867_S	COMPENSI AL PERSONALE DELLA GIUNTA REGIONALE ANCHE A TEMPO DETERMINATO PER LA PRESTAZIONE DI LAVORO STRAORDINARIO- (ART.14CCNL1998/2001-) SPESE OBBLIGATORIE-	1	240,65	0,00	240,65	0,00	0,00
2020	Z4960_S	RETRIBUZIONI E TRATTAMENTO ACCESSORIO RICORRENTE AL PERSONALE DELLA GIUNTA REGIONALE, ANCHE A TEMPO DETERMINATO -LR 16/12/83 N.46- (SPESE OBBLIGATORIE)	1	2.255,02	0,00	0,00	0,00	2.255,02

Epf	Capitolo	Descrizione Capitolo	Titolo	Residuo Iniziale	Importo economie con atto	Tot Mandati al 31/12/2021	Importo economie da riaccertamento	Residuo da mantenere
2020	Z4961_S	ONERI PREVIDENZIALI, ASSISTENZIALI ED ASSICURATIVI A CARICO DELLA REGIONE PER IL PERSONALE DELLA GIUNTA REGIONALE ANCHE A TEMPO DETERMINATO. L.R.16/12/1983 N. 46 (SPESA OBBLIGATORIA)	1	1.174,75	0,00	1.174,75	0,00	0,00
2020	Z4962_S	ALTRI CONTRIBUTI SOCIALI A CARICO DELL'ENTE PER PERSONALE DELLA GIUNTA REGIONALE ANCHE A TEMPO DETERMINATO L.R.16/12/1983 N. 46 (SPESA OBBLIGATORIA)	1	38,60	0,00	0,00	0,00	38,60
2020	Z4963_S	IMPOSTA REGIONALE SULLE ATTIVITA' PRODUTTIVE SULL'AMMONTARE DELLE RETRIBUZIONI CORRISPOSTE AL PERSONALE DELLA GIUNTA REGIONALE ANCHE A TEMPO DETERMINATO. ART.10 D.LGS N.446/97- SPESA OBBLIGAT.	1	318,47	0,00	318,47	0,00	0,00
2020	Z4964_S	SPESA PER IL SERVIZIO DI MENSA DEL PERSONALE DELLA GIUNTA REGIONALE ANCHE A TEMPO DETERMINATO. L.R. 23.3.1981, N.15 E ART. 41 L.R. 16.12.83 N. 46. (SPESA OBBLIGATORIE).	1	421,95	0,00	421,95	0,00	0,00
2020	Z4965_S	RIMBORSO SPESE PER MISSIONI DEL PERSONALE DELLA GIUNTA REGIONALE ANCHE A TEMPO DETERMINATO - LR 15/6/1979 N.28- (SPESA OBBLIGATORIE) 0	1	235,14	0,00	0,00	0,00	235,14
2020	Z4966_S	SPESA PER MISSIONI DEL PERSONALE DELLA GIUNTA REGIONALE AL DI FUORI DEL LIMITE PREVISTO DALL' ART.6. C.12. DEL DL 78/2010. 0	1	23,50	0,00	0,00	0,00	23,50
2020	Z5060_S	RETRIBUZIONI E TRATTAMENTO ACCESSORIO RICORRENTE AL PERSONALE DELLA GIUNTA REGIONALE, ANCHE A TEMPO DETERMINATO -LR 16/12/83 N.46- (SPESA OBBLIGATORIE)	1	5.799,61	0,00	0,00	0,00	5.799,61

Epf	Capitolo	Descrizione Capitolo	Titolo	Residuo Iniziale	Importo economie con atto	Tot Mandati al 31/12/2021	Importo economie da riaccertamento	Residuo da mantenere
2020	Z5061_S	ONERI PREVIDENZIALI, ASSISTENZIALI ED ASSICURATIVI A CARICO DELLA REGIONE PER IL PERSONALE DELLA GIUNTA REGIONALE ANCHE A TEMPO DETERMINATO. L.R.16/12/1983 N. 46 (SPESA OBBLIGATORIA)	1	2.852,94	0,00	2.852,94	0,00	0,00
2020	Z5062_S	ALTRI CONTRIBUTI SOCIALI A CARICO DELL'ENTE PER PERSONALE DELLA GIUNTA REGIONALE ANCHE A TEMPO DETERMINATO.L.R.16/12/1983 N. 46 (SPESA OBBLIGATORIA)	1	105,31	0,00	0,00	0,00	105,31
2020	Z5063_S	IMPOSTA REGIONALE SULLE ATTIVITA' PRODUTTIVE SULL'AMMONTARE DELLE RETRIBUZIONI CORRISPOSTE AL PERSONALE DELLA GIUNTA REGIONALE ANCHE A TEMPO DETERMINATO. ART.10 D.LGS N.446/97- SPESA OBBLIGAT.	1	773,47	0,00	773,47	0,00	0,00
2020	Z5064_S	SPESA PER IL SERVIZIO DI MENSA DEL PERSONALE DELLA GIUNTA REGIONALE ANCHE A TEMPO DETERMINATO. L.R. 23.3.1981, N.15 E ART. 41 L.R. 16.12.83 N. 46. (SPESA OBBLIGATORIE).	1	1.056,06	0,00	1.056,06	0,00	0,00
2020	Z5065_S	RIMBORSO SPESE PER MISSIONI DEL PERSONALE DELLA GIUNTA REGIONALE ANCHE A TEMPO DETERMINATO - LR 15/6/1979 N.28- (SPESA OBBLIGATORIE) 0	1	604,64	0,00	0,00	0,00	604,64
2020	Z5066_S	SPESA PER MISSIONI DEL PERSONALE DELLA GIUNTA REGIONALE AL DI FUORI DEL LIMITE PREVISTO DALL' ART.6. C.12. DEL DL 78/2010. 0	1	59,67	0,00	0,00	0,00	59,67
2020	Z5067_S	COMPENSI AL PERSONALE DELLA GIUNTA REGIONALE ANCHE A TEMPO DETERMINATO PER LA PRESTAZIONE DI LAVORO STRAORDINARIO- (ART.14CCNL1998/2001-) SPESE OBBLIGATORIE-	1	598,95	0,00	598,95	0,00	0,00

Epf	Capitolo	Descrizione Capitolo	Titolo	Residuo Iniziale	Importo economie con atto	Tot Mandati al 31/12/2021	Importo economie da riaccertamento	Residuo da mantenere
2020	Z5160_S	RETRIBUZIONI E TRATTAMENTO ACCESSORIO RICORRENTE AL PERSONALE DELLA GIUNTA REGIONALE, ANCHE A TEMPO DETERMINATO -LR 16/12/83 N.46- (SPESE OBBLIGATORIE)	1	36.245,71	0,00	0,00	0,00	36.245,71
2020	Z5161_S	ONERI PREVIDENZIALI, ASSISTENZIALI ED ASSICURATIVI A CARICO DELLA REGIONE PER IL PERSONALE DELLA GIUNTA REGIONALE ANCHE A TEMPO DETERMINATO. L.R.16/12/1983 N. 46 (SPESE OBBLIGATORIA)	1	18.040,59	0,00	18.040,59	0,00	0,00
2020	Z5162_S	ALTRI CONTRIBUTI SOCIALI A CARICO DELL'ENTE PER PERSONALE DELLA GIUNTA REGIONALE ANCHE A TEMPO DETERMINATO.L.R.16/12/1983 N. 46 (SPESE OBBLIGATORIA)	1	652,99	0,00	0,00	0,00	652,99
2020	Z5163_S	IMPOSTA REGIONALE SULLE ATTIVITA' PRODUTTIVE SULL'AMMONTARE DELLE RETRIBUZIONI CORRISPOSTE AL PERSONALE DELLA GIUNTA REGIONALE ANCHE A TEMPO DETERMINATO. ART.10 D.LGS N.446/97- SPESE OBBLIGAT.	1	4.845,56	0,00	4.845,56	0,00	0,00
2020	Z5164_S	SPESE PER IL SERVIZIO DI MENSA DEL PERSONALE DELLA GIUNTA REGIONALE ANCHE A TEMPO DETERMINATO. L.R. 23.3.1981, N. 15 E ART. 41 L.R. 16.12.83 N. 46. (SPESE OBBLIGATORIE).	1	6.578,59	0,00	6.578,59	0,00	0,00
2020	Z5165_S	RIMBORSO SPESE PER MISSIONI DEL PERSONALE DELLA GIUNTA REGIONALE ANCHE A TEMPO DETERMINATO - LR 15/6/1979 N.28- (SPESE OBBLIGATORIE) 0	1	3.750,18	0,00	0,00	0,00	3.750,18
2020	Z5166_S	SPESE PER MISSIONI DEL PERSONALE DELLA GIUNTA REGIONALE AL DI FUORI DEL LIMITE PREVISTO DALL' ART.6, C.12, DEL DL 78/2010. 0	1	372,47	0,00	0,00	0,00	372,47

Epf	Capitolo	Descrizione Capitolo	Titolo	Residuo Iniziale	Importo economie con atto	Tot Mandati al 31/12/2021	Importo economie da riaccertamento	Residuo da mantenere
2020	Z5167_S	COMPENSI AL PERSONALE DELLA GIUNTA REGIONALE ANCHE A TEMPO DETERMINATO PER LA PRESTAZIONE DI LAVORO STRAORDINARIO- (ART.14CCNL1998/2001-) SPESE OBBLIGATORIE-	1	160,44	0,00	160,44	0,00	0,00
2020	Z5260_S	RETRIBUZIONI E TRATTAMENTO ACCESSORIO RICORRENTE AL PERSONALE DELLA GIUNTA REGIONALE, ANCHE A TEMPO DETERMINATO -LR 16/12/83 N.46- (SPESE OBBLIGATORIE)	1	13.208,89	0,00	0,00	0,00	13.208,89
2020	Z5261_S	ONERI PREVIDENZIALI, ASSISTENZIALI ED ASSICURATIVI A CARICO DELLA REGIONE PER IL PERSONALE DELLA GIUNTA REGIONALE ANCHE A TEMPO DETERMINATO. L.R.16/12/1983 N. 46 (SPESE OBBLIGATORIA)	1	6.544,95	0,00	6.544,95	0,00	0,00
2020	Z5262_S	ALTRI CONTRIBUTI SOCIALI A CARICO DELL'ENTE PER PERSONALE DELLA GIUNTA REGIONALE ANCHE A TEMPO DETERMINATO L.R.16/12/1983 N. 46 (SPESE OBBLIGATORIA)	1	238,72	0,00	0,00	0,00	238,72
2020	Z5263_S	IMPOSTA REGIONALE SULLE ATTIVITA' PRODUTTIVE SULL'AMMONTARE DELLE RETRIBUZIONI CORRISPOSTE AL PERSONALE DELLA GIUNTA REGIONALE ANCHE A TEMPO DETERMINATO. ART.10 D.LGS N.446/97- SPESE OBBLIGAT.	1	1.774,44	0,00	1.774,44	0,00	0,00
2020	Z5264_S	SPESE PER IL SERVIZIO DI MENSA DEL PERSONALE DELLA GIUNTA REGIONALE ANCHE A TEMPO DETERMINATO. L.R. 23.3.1981, N.15 E ART. 41 L.R. 16.12.83 N. 46. (SPESE OBBLIGATORIE).	1	2.402,37	0,00	2.402,37	0,00	0,00
2020	Z5265_S	RIMBORSO SPESE PER MISSIONI DEL PERSONALE DELLA GIUNTA REGIONALE ANCHE A TEMPO DETERMINATO - LR 15/6/1979 N.28- (SPESE OBBLIGATORIE) 0	1	1.377,26	0,00	0,00	0,00	1.377,26

Epf	Capitolo	Descrizione Capitolo	Titolo	Residuo Iniziale	Importo economie con atto	Tot Mandati al 31/12/2021	Importo economie da riaccertamento	Residuo da mantenere
2020	Z5266_S	SPESA PER MISSIONI DEL PERSONALE DELLA GIUNTA REGIONALE AL DI FUORI DEL LIMITE PREVISTO DALL' ART.6, C.12, DEL DL 78/2010. 0	1	135,61	0,00	0,00	0,00	135,61
2020	Z5360_S	RETRIBUZIONI E TRATTAMENTO ACCESSORIO RICORRENTE AL PERSONALE DELLA GIUNTA REGIONALE, ANCHE A TEMPO DETERMINATO -LR 16/12/83 N.46- (SPESE OBBLIGATORIE)	1	3.543,61	0,00	0,00	0,00	3.543,61
2020	Z5361_S	ONERI PREVIDENZIALI, ASSISTENZIALI ED ASSICURATIVI A CARICO DELLA REGIONE PER IL PERSONALE DELLA GIUNTA REGIONALE ANCHE A TEMPO DETERMINATO. L.R.16/12/1983 N. 46 (SPESA OBBLIGATORIA)	1	1.762,11	0,00	1.762,11	0,00	0,00
2020	Z5362_S	ALTRI CONTRIBUTI SOCIALI A CARICO DELL'ENTE PER PERSONALE DELLA GIUNTA REGIONALE ANCHE A TEMPO DETERMINATO L.R.16/12/1983 N. 46 (SPESA OBBLIGATORIA)	1	59,68	0,00	0,00	0,00	59,68
2020	Z5363_S	IMPOSTA REGIONALE SULLE ATTIVITA' PRODUTTIVE SULL'AMMONTARE DELLE RETRIBUZIONI CORRISPOSTE AL PERSONALE DELLA GIUNTA REGIONALE ANCHE A TEMPO DETERMINATO. ART.10 D.LGS N.446/97- SPESA OBBLIGAT.	1	454,98	0,00	454,98	0,00	0,00
2020	Z5364_S	SPESA PER IL SERVIZIO DI MENSA DEL PERSONALE DELLA GIUNTA REGIONALE ANCHE A TEMPO DETERMINATO. L.R. 23.3.1981, N. 15 E ART. 41 L.R. 16.12.83 N. 46. (SPESE OBBLIGATORIE).	1	630,53	0,00	630,53	0,00	0,00
2020	Z5365_S	RIMBORSO SPESE PER MISSIONI DEL PERSONALE DELLA GIUNTA REGIONALE ANCHE A TEMPO DETERMINATO - LR 15/6/1979 N.28- (SPESE OBBLIGATORIE) 0	1	353,16	0,00	0,00	0,00	353,16

Epf	Capitolo	Descrizione Capitolo	Titolo	Residuo Iniziale	Importo economie con atto	Tot Mandati al 31/12/2021	Importo economie da riaccertamento	Residuo da mantenere
2020	Z5366_S	SPESA PER MISSIONI DEL PERSONALE DELLA GIUNTA REGIONALE AL DI FUORI DEL LIMITE PREVISTO DALL' ART.6, C.12, DEL DL 78/2010. 0	1	36,15	0,00	0,00	0,00	36,15
2020	Z5460_S	RETRIBUZIONI E TRATTAMENTO ACCESSORIO RICORRENTE AL PERSONALE DELLA GIUNTA REGIONALE, ANCHE A TEMPO DETERMINATO -LR 16/12/83 N.46- (SPESE OBBLIGATORIE)	1	28.193,92	0,00	15.467,72	0,00	12.726,20
2020	Z5461_S	ONERI PREVIDENZIALI, ASSISTENZIALI ED ASSICURATIVI A CARICO DELLA REGIONE PER IL PERSONALE DELLA GIUNTA REGIONALE ANCHE A TEMPO DETERMINATO. L.R.16/12/1983 N. 46 (SPESE OBBLIGATORIA)	1	6.377,12	0,00	6.377,12	0,00	0,00
2020	Z5462_S	ALTRI CONTRIBUTI SOCIALI A CARICO DELL'ENTE PER PERSONALE DELLA GIUNTA REGIONALE ANCHE A TEMPO DETERMINATO L.R.16/12/1983 N. 46 (SPESE OBBLIGATORIA)	1	228,18	0,00	0,00	0,00	228,18
2020	Z5463_S	IMPOSTA REGIONALE SULLE ATTIVITA' PRODUTTIVE SULL'AMMONTARE DELLE RETRIBUZIONI CORRISPOSTE AL PERSONALE DELLA GIUNTA REGIONALE ANCHE A TEMPO DETERMINATO. ART.10 D.LGS N.446/97- SPESA OBBLIGAT.	1	1.706,18	0,00	1.706,18	0,00	0,00
2020	Z5464_S	SPESA PER IL SERVIZIO DI MENSA DEL PERSONALE DELLA GIUNTA REGIONALE ANCHE A TEMPO DETERMINATO. L.R. 23.3.1981, N.15 E ART. 41 L.R. 16.12.83 N. 46. (SPESE OBBLIGATORIE).	1	2.319,33	0,00	2.319,33	0,00	0,00
2020	Z5465_S	RIMBORSO SPESE PER MISSIONI DEL PERSONALE DELLA GIUNTA REGIONALE ANCHE A TEMPO DETERMINATO - LR 15/6/1979 N.28- (SPESE OBBLIGATORIE) 0	1	1.328,56	0,00	0,00	0,00	1.328,56

Epf	Capitolo	Descrizione Capitolo	Titolo	Residuo Iniziale	Importo economie con atto	Tot Mandati al 31/12/2021	Importo economie da riaccertamento	Residuo da mantenere
2020	Z5466_S	SPESA PER MISSIONI DEL PERSONALE DELLA GIUNTA REGIONALE AL DI FUORI DEL LIMITE PREVISTO DALL' ART.6, C.12, DEL DL 78/2010. 0	1	130,19	0,00	0,00	0,00	130,19
2020	Z5560_S	RETRIBUZIONI E TRATTAMENTO ACCESSORIO RICORRENTE AL PERSONALE DELLA GIUNTA REGIONALE, ANCHE A TEMPO DETERMINATO -LR 16/12/83 N.46- (SPESE OBBLIGATORIE)	1	22.553,08	0,00	0,00	0,00	22.553,08
2020	Z5561_S	ONERI PREVIDENZIALI, ASSISTENZIALI ED ASSICURATIVI A CARICO DELLA REGIONE PER IL PERSONALE DELLA GIUNTA REGIONALE ANCHE A TEMPO DETERMINATO. L.R.16/12/1983 N. 46 (SPESA OBBLIGATORIA)	1	11.243,91	0,00	11.243,91	0,00	0,00
2020	Z5562_S	ALTRI CONTRIBUTI SOCIALI A CARICO DELL'ENTE PER PERSONALE DELLA GIUNTA REGIONALE ANCHE A TEMPO DETERMINATO L.R.16/12/1983 N. 46 (SPESA OBBLIGATORIA)	1	407,25	0,00	0,00	0,00	407,25
2020	Z5563_S	IMPOSTA REGIONALE SULLE ATTIVITA' PRODUTTIVE SULL'AMMONTARE DELLE RETRIBUZIONI CORRISPOSTE AL PERSONALE DELLA GIUNTA REGIONALE ANCHE A TEMPO DETERMINATO. ART.10 D.LGS N.446/97- SPESA OBBLIGAT.	1	3.002,88	0,00	3.002,88	0,00	0,00
2020	Z5564_S	SPESA PER IL SERVIZIO DI MENSA DEL PERSONALE DELLA GIUNTA REGIONALE ANCHE A TEMPO DETERMINATO. L.R. 23.3.1981, N.15 E ART. 41 L.R. 16.12.83 N. 46. (SPESE OBBLIGATORIE).	1	4.087,58	0,00	4.087,58	0,00	0,00
2020	Z5565_S	RIMBORSO SPESE PER MISSIONI DEL PERSONALE DELLA GIUNTA REGIONALE ANCHE A TEMPO DETERMINATO - LR 15/6/1979 N.28- (SPESE OBBLIGATORIE) 0	1	2.337,57	0,00	0,00	0,00	2.337,57

Epf	Capitolo	Descrizione Capitolo	Titolo	Residuo Iniziale	Importo economie con atto	Tot Mandati al 31/12/2021	Importo economie da riaccertamento	Residuo da mantenere
2020	Z5566_S	SPESA PER MISSIONI DEL PERSONALE DELLA GIUNTA REGIONALE AL DI FUORI DEL LIMITE PREVISTO DALL' ART.6, C.12, DEL DL 78/2010. 0	1	231,43	0,00	0,00	0,00	231,43
2020	Z5567_S	COMPENSI AL PERSONALE DELLA GIUNTA REGIONALE ANCHE A TEMPO DETERMINATO PER LA PRESTAZIONE DI LAVORO STRAORDINARIO- (ART.14CCNL1998/2001-) SPESE OBBLIGATORIE-	1	1.518,78	0,00	1.518,78	0,00	0,00
2020	Z5663_S	IMPOSTA REGIONALE SULLE ATTIVITA' PRODUTTIVE SULL'AMMONTARE DELLE RETRIBUZIONI CORRISPOSTE AL PERSONALE DELLA GIUNTA REGIONALE ANCHE A TEMPO DETERMINATO. ART.10 D.LGS N.446/97- SPESA OBBLIGAT.	1	955,47	0,00	955,47	0,00	0,00
2020	Z5664_S	SPESA PER IL SERVIZIO DI MENSA DEL PERSONALE DELLA GIUNTA REGIONALE ANCHE A TEMPO DETERMINATO. L.R. 23.3.1981, N.15 E ART. 41 L.R. 16.12.83 N. 46. (SPESE OBBLIGATORIE).	1	3.730,24	0,00	3.730,24	0,00	0,00
2020	Z5665_S	RIMBORSO SPESE PER MISSIONI DEL PERSONALE DELLA GIUNTA REGIONALE ANCHE A TEMPO DETERMINATO - LR 15/6/1979 N.28- (SPESE OBBLIGATORIE) 0	1	671,84	0,00	0,00	0,00	671,84
2020	Z5666_S	SPESA PER MISSIONI DEL PERSONALE DELLA GIUNTA REGIONALE AL DI FUORI DEL LIMITE PREVISTO DALL' ART.6, C.12, DEL DL 78/2010. 0	1	211,57	0,00	0,00	0,00	211,57
2020	Z5760_S	RETRIBUZIONI E TRATTAMENTO ACCESSORIO RICORRENTE AL PERSONALE DELLA GIUNTA REGIONALE, ANCHE A TEMPO DETERMINATO -LR 16/12/83 N.46- (SPESE OBBLIGATORIE)	1	9.504,75	0,00	0,00	0,00	9.504,75

Epf	Capitolo	Descrizione Capitolo	Titolo	Residuo Iniziale	Importo economie con atto	Tot Mandati al 31/12/2021	Importo economie da riaccertamento	Residuo da mantenere
2020	Z5761_S	ONERI PREVIDENZIALI, ASSISTENZIALI ED ASSICURATIVI A CARICO DELLA REGIONE PER IL PERSONALE DELLA GIUNTA REGIONALE ANCHE A TEMPO DETERMINATO. L.R.16/12/1983 N. 46 (SPESA OBBLIGATORIA)	1	1.929,92	0,00	1.929,92	0,00	0,00
2020	Z5765_S	RIMBORSO SPESE PER MISSIONI DEL PERSONALE DELLA GIUNTA REGIONALE ANCHE A TEMPO DETERMINATO - LR 15/6/1979 N.28- (SPESA OBBLIGATORIE)0	1	503,88	0,00	0,00	0,00	503,88
2020	Z5766_S	SPESE PER MISSIONI DEL PERSONALE DELLA GIUNTA REGIONALE AL DI FUORI DEL LIMITE PREVISTO DALL' ART.6, C.12, DEL DL 78/2010. 0	1	625,61	0,00	0,00	0,00	625,61
2020	Z5860_S	RETRIBUZIONI E TRATTAMENTO ACCESSORIO RICORRENTE AL PERSONALE DELLA GIUNTA REGIONALE, ANCHE A TEMPO DETERMINATO -LR 16/12/83 N.46- (SPESE OBBLIGATORIE)	1	20.619,22	0,00	0,00	0,00	20.619,22
2020	Z5861_S	ONERI PREVIDENZIALI, ASSISTENZIALI ED ASSICURATIVI A CARICO DELLA REGIONE PER IL PERSONALE DELLA GIUNTA REGIONALE ANCHE A TEMPO DETERMINATO. L.R.16/12/1983 N. 46 (SPESA OBBLIGATORIA)	1	10.236,99	0,00	10.236,99	0,00	0,00
2020	Z5862_S	ALTRI CONTRIBUTI SOCIALI A CARICO DELL'ENTE PER PERSONALE DELLA GIUNTA REGIONALE ANCHE A TEMPO DETERMINATO L.R.16/12/1983 N. 46 (SPESA OBBLIGATORIA)	1	372,13	0,00	0,00	0,00	372,13
2020	Z5863_S	IMPOSTA REGIONALE SULLE ATTIVITA' PRODUTTIVE SULL'AMMONTARE DELLE RETRIBUZIONI CORRISPOSTE AL PERSONALE DELLA GIUNTA REGIONALE ANCHE A TEMPO DETERMINATO. ART.10 D.LGS N.46/97- SPESA OBBLIGAT.	1	2.752,65	0,00	2.752,65	0,00	0,00

Epf	Capitolo	Descrizione Capitolo	Titolo	Residuo Iniziale	Importo economie con atto	Tot Mandati al 31/12/2021	Importo economie da riaccertamento	Residuo da mantenere
2020	Z5864_S	SPESA PER IL SERVIZIO DI MENSA DEL PERSONALE DELLA GIUNTA REGIONALE ANCHE A TEMPO DETERMINATO. L.R. 23.3.1981, N. 15 E ART. 41 L.R. 16.12.83 N. 46. (SPESE OBBLIGATORIE).	1	3.740,70	0,00	3.740,70	0,00	0,00
2020	Z5865_S	RIMBORSO SPESE PER MISSIONI DEL PERSONALE DELLA GIUNTA REGIONALE ANCHE A TEMPO DETERMINATO - LR 15/6/1979 N.28- (SPESE OBBLIGATORIE)0	1	2.133,05	0,00	0,00	0,00	2.133,05
2020	Z5866_S	SPESA PER MISSIONI DEL PERSONALE DELLA GIUNTA REGIONALE AL DI FUORI DEL LIMITE PREVISTO DALL' ART.6, C.12, DEL DL 78/2010. 0	1	211,57	0,00	0,00	0,00	211,57
2020	Z5867_S	COMPENSI AL PERSONALE DELLA GIUNTA REGIONALE ANCHE A TEMPO DETERMINATO PER LA PRESTAZIONE DI LAVORO STRAORDINARIO- (ART.14CCNL1998/2001-) SPESE OBBLIGATORIE-	1	1.037,47	0,00	1.037,47	0,00	0,00
2020	Z5960_S	RETRIBUZIONI E TRATTAMENTO ACCESSORIO RICORRENTE AL PERSONALE DELLA GIUNTA REGIONALE, ANCHE A TEMPO DETERMINATO -LR 16/12/83 N.46- (SPESE OBBLIGATORIE)	1	79.494,40	0,00	0,00	0,00	79.494,40
2020	Z5961_S	ONERI PREVIDENZIALI, ASSISTENZIALI ED ASSICURATIVI A CARICO DELLA REGIONE PER IL PERSONALE DELLA GIUNTA REGIONALE ANCHE A TEMPO DETERMINATO. L.R.16/12/1983 N. 46 (SPESE OBBLIGATORIA)	1	246.437,82	0,00	195.291,29	0,00	51.146,53
2020	Z5962_S	ALTRI CONTRIBUTI SOCIALI A CARICO DELL'ENTE PER PERSONALE DELLA GIUNTA REGIONALE ANCHE A TEMPO DETERMINATO.L.R.16/12/1983 N. 46 (SPESE OBBLIGATORIA)	1	2.285,46	0,00	0,00	0,00	2.285,46

Epf	Capitolo	Descrizione Capitolo	Titolo	Residuo Iniziale	Importo economie con atto	Tot Mandati al 31/12/2021	Importo economie da riaccertamento	Residuo da mantenere
2020	Z5963_S	IMPOSTA REGIONALE SULLE ATTIVITA' PRODUTTIVE SULL'AMMONTARE DELLE RETRIBUZIONI CORRISPOSTE AL PERSONALE DELLA GIUNTA REGIONALE ANCHE A TEMPO DETERMINATO. ART.10 D.LGS N.446/97- SPESA OBBLIGAT.	1	16.879,86	0,00	16.879,86	0,00	0,00
2020	Z5964_S	SPESA PER IL SERVIZIO DI MENSA DEL PERSONALE DELLA GIUNTA REGIONALE ANCHE A TEMPO DETERMINATO. L.R. 23.3.1981, N. 15 E ART. 41 L.R. 16.12.83 N. 46. (SPESE OBBLIGATORIE).	1	4,75	0,00	4,68	0,07	0,00
2020	Z5965_S	RIMBORSO SPESE PER MISSIONI DEL PERSONALE DELLA GIUNTA REGIONALE ANCHE A TEMPO DETERMINATO - LR 15/6/1979 N.28- (SPESE OBBLIGATORIE) 0	1	12.755,53	0,00	0,00	0,00	12.755,53
2020	Z5966_S	SPESA PER MISSIONI DEL PERSONALE DELLA GIUNTA REGIONALE AL DI FUORI DEL LIMITE PREVISTO DALL' ART.6. C.12. DEL DL 78/2010. 0	1	1.296,42	0,00	0,00	0,00	1.296,42
2020	Z5967_S	COMPENSI AL PERSONALE DELLA GIUNTA REGIONALE ANCHE A TEMPO DETERMINATO PER LA PRESTAZIONE DI LAVORO STRAORDINARIO- (ART.14CCNL1998/2001-) SPESE OBBLIGATORIE-	1	1.839,65	0,00	1.558,59	0,00	281,06
2020	Z6060_S	RETRIBUZIONI E TRATTAMENTO ACCESSORIO RICORRENTE AL PERSONALE DELLA GIUNTA REGIONALE ANCHE A TEMPO DETERMINATO -LR 16/12/83 N.46- (SPESE OBBLIGATORIE)	1	42.688,57	0,00	0,00	0,00	42.688,57
2020	Z6061_S	ONERI PREVIDENZIALI, ASSISTENZIALI ED ASSICURATIVI A CARICO DELLA REGIONE PER IL PERSONALE DELLA GIUNTA REGIONALE ANCHE A TEMPO DETERMINATO. L.R.16/12/1983 N. 46 (SPESE OBBLIGATORIA)	1	20.977,44	0,00	20.977,44	0,00	0,00

Epf	Capitolo	Descrizione Capitolo	Titolo	Residuo Iniziale	Importo economie con atto	Tot Mandati al 31/12/2021	Importo economie da riaccertamento	Residuo da mantenere
2020	Z6062_S	ALTRI CONTRIBUTI SOCIALI A CARICO DELL'ENTE PER PERSONALE DELLA GIUNTA REGIONALE ANCHE A TEMPO DETERMINATO L.R.16/12/1983 N. 46 (SPESA OBBLIGATORIA)	1	733,72	0,00	0,00	0,00	733,72
2020	Z6063_S	IMPOSTA REGIONALE SULLE ATTIVITA' PRODUTTIVE SULL'AMMONTARE DELLE RETRIBUZIONI CORRISPOSTE AL PERSONALE DELLA GIUNTA REGIONALE ANCHE A TEMPO DETERMINATO. ART.10 D.LGS N.446/97- SPESA OBBLIGAT.	1	6.430,40	0,00	6.282,54	0,00	147,86
2020	Z6064_S	SPESE PER IL SERVIZIO DI MENSA DEL PERSONALE DELLA GIUNTA REGIONALE ANCHE A TEMPO DETERMINATO. L.R. 23.3.1981, N. 15 E ART. 41 L.R. 16.12.83 N. 46. (SPESE OBBLIGATORIE).	1	7.360,77	0,00	7.360,77	0,00	0,00
2020	Z6065_S	RIMBORSO SPESE PER MISSIONI DEL PERSONALE DELLA GIUNTA REGIONALE ANCHE A TEMPO DETERMINATO - LR 15/6/1979 N.28- (SPESE OBBLIGATORIE) 0	1	4.198,95	0,00	0,00	0,00	4.198,95
2020	Z6066_S	SPESE PER MISSIONI DEL PERSONALE DELLA GIUNTA REGIONALE AL DI FUORI DEL LIMITE PREVISTO DALL' ART.6, C.12, DEL DL 78/2010. 0	1	415,87	0,00	0,00	0,00	415,87
2020	Z6160_S	RETRIBUZIONI E TRATTAMENTO ACCESSORIO RICORRENTE AL PERSONALE DELLA GIUNTA REGIONALE, ANCHE A TEMPO DETERMINATO -LR 16/12/83 N.46- (SPESE OBBLIGATORIE)	1	21.102,92	0,00	0,00	0,00	21.102,92
2020	Z6161_S	ONERI PREVIDENZIALI, ASSISTENZIALI ED ASSICURATIVI A CARICO DELLA REGIONE PER IL PERSONALE DELLA GIUNTA REGIONALE ANCHE A TEMPO DETERMINATO. L.R.16/12/1983 N. 46 (SPESA OBBLIGATORIA)	1	10.488,72	0,00	10.488,72	0,00	0,00

Epf	Capitolo	Descrizione Capitolo	Titolo	Residuo Iniziale	Importo economie con atto	Tot Mandati al 31/12/2021	Importo economie da riaccertamento	Residuo da mantenere
2020	Z6162_S	ALTRI CONTRIBUTI SOCIALI A CARICO DELL'ENTE PER PERSONALE DELLA GIUNTA REGIONALE ANCHE A TEMPO DETERMINATO L.R.16/12/1983 N. 46 (SPESA OBBLIGATORIA)	1	382,67	0,00	0,00	0,00	382,67
2020	Z6163_S	IMPOSTA REGIONALE SULLE ATTIVITA' PRODUTTIVE SULL'AMMONTARE DELLE RETRIBUZIONI CORRISPOSTE AL PERSONALE DELLA GIUNTA REGIONALE ANCHE A TEMPO DETERMINATO. ART.10 D.LGS N.446/97- SPESA OBBLIGAT.	1	2.820,89	0,00	2.820,89	0,00	0,00
2020	Z6164_S	SPESE PER IL SERVIZIO DI MENSA DEL PERSONALE DELLA GIUNTA REGIONALE ANCHE A TEMPO DETERMINATO. L.R. 23.3.1981, N. 15 E ART. 41 L.R. 16.12.83 N. 46. (SPESE OBBLIGATORIE).	1	3.843,74	0,00	3.843,74	0,00	0,00
2020	Z6165_S	RIMBORSO SPESE PER MISSIONI DEL PERSONALE DELLA GIUNTA REGIONALE ANCHE A TEMPO DETERMINATO - LR 15/6/1979 N.28- (SPESE OBBLIGATORIE) 0	1	2.200,25	0,00	0,00	0,00	2.200,25
2020	Z6166_S	SPESE PER MISSIONI DEL PERSONALE DELLA GIUNTA REGIONALE AL DI FUORI DEL LIMITE PREVISTO DALL' ART.6, C.12, DEL DL 78/2010. 0	1	216,98	0,00	0,00	0,00	216,98
2020	Z6167_S	COMPENSI AL PERSONALE DELLA GIUNTA REGIONALE ANCHE A TEMPO DETERMINATO PER LA PRESTAZIONE DI LAVORO STRAORDINARIO- (ART.14CCNL1998/2001-) SPESE OBBLIGATORIE-	1	80,22	0,00	80,22	0,00	0,00
2020	Z6260_S	RETRIBUZIONI E TRATTAMENTO ACCESSORIO RICORRENTE AL PERSONALE DELLA GIUNTA REGIONALE, ANCHE A TEMPO DETERMINATO -LR 16/12/83 N.46- (SPESE OBBLIGATORIE)	1	17.719,94	0,00	0,00	0,00	17.719,94

Epf	Capitolo	Descrizione Capitolo	Titolo	Residuo Iniziale	Importo economie con atto	Tot Mandati al 31/12/2021	Importo economie da riaccertamento	Residuo da mantenere
2020	Z6261_S	ONERI PREVIDENZIALI, ASSISTENZIALI ED ASSICURATIVI A CARICO DELLA REGIONE PER IL PERSONALE DELLA GIUNTA REGIONALE ANCHE A TEMPO DETERMINATO. L.R.16/12/1983 N. 46 (SPESA OBBLIGATORIA)	1	8.726,62	0,00	8.726,62	0,00	0,00
2020	Z6262_S	ALTRI CONTRIBUTI SOCIALI A CARICO DELL'ENTE PER PERSONALE DELLA GIUNTA REGIONALE ANCHE A TEMPO DETERMINATO.L.R.16/12/1983 N. 46 (SPESA OBBLIGATORIA)	1	319,47	0,00	0,00	0,00	319,47
2020	Z6263_S	IMPOSTA REGIONALE SULLE ATTIVITA' PRODUTTIVE SULL'AMMONTARE DELLE RETRIBUZIONI CORRISPOSTE AL PERSONALE DELLA GIUNTA REGIONALE ANCHE A TEMPO DETERMINATO. ART.10 D.LGS N.446/97- SPESA OBBLIGAT.	1	2.365,91	0,00	2.365,91	0,00	0,00
2020	Z6264_S	SPESE PER IL SERVIZIO DI MENSA DEL PERSONALE DELLA GIUNTA REGIONALE ANCHE A TEMPO DETERMINATO. L.R. 23.3.1981, N.15 E ART. 41 L.R. 16.12.83 N. 46. (SPESE OBBLIGATORIE).	1	3.204,51	0,00	3.204,51	0,00	0,00
2020	Z6265_S	RIMBORSO SPESE PER MISSIONI DEL PERSONALE DELLA GIUNTA REGIONALE ANCHE A TEMPO DETERMINATO - LR 15/6/1979 N.28- (SPESE OBBLIGATORIE) 0	1	1.830,74	0,00	0,00	0,00	1.830,74
2020	Z6266_S	SPESE PER MISSIONI DEL PERSONALE DELLA GIUNTA REGIONALE AL DI FUORI DEL LIMITE PREVISTO DALL' ART.6. C.12. DEL DL 78/2010. 0	1	180,80	0,00	0,00	0,00	180,80
2020	Z6360_S	RETRIBUZIONI E TRATTAMENTO ACCESSORIO RICORRENTE AL PERSONALE DELLA GIUNTA REGIONALE; ANCHE A TEMPO DETERMINATO -LR 16/12/83 N.46- (SPESE OBBLIGATORIE)	1	5.477,46	0,00	0,00	0,00	5.477,46

Epf	Capitolo	Descrizione Capitolo	Titolo	Residuo Iniziale	Importo economie con atto	Tot Mandati al 31/12/2021	Importo economie da riaccertamento	Residuo da mantenere
2020	Z6361_S	ONERI PREVIDENZIALI, ASSISTENZIALI ED ASSICURATIVI A CARICO DELLA REGIONE PER IL PERSONALE DELLA GIUNTA REGIONALE ANCHE A TEMPO DETERMINATO. L.R.16/12/1983 N. 46 (SPESA OBBLIGATORIA)	1	2.619,64	0,00	2.619,64	0,00	0,00
2020	Z6362_S	ALTRI CONTRIBUTI SOCIALI A CARICO DELL'ENTE PER PERSONALE DELLA GIUNTA REGIONALE ANCHE A TEMPO DETERMINATO.L.R.16/12/1983 N. 46 (SPESA OBBLIGATORIA)	1	94,78	0,00	0,00	0,00	94,78
2020	Z6363_S	IMPOSTA REGIONALE SULLE ATTIVITA' PRODUTTIVE SULL'AMMONTARE DELLE RETRIBUZIONI CORRISPOSTE AL PERSONALE DELLA GIUNTA REGIONALE ANCHE A TEMPO DETERMINATO. ART.10 D.LGS N.446/97- SPESA OBBLIGAT.	1	727,97	0,00	727,97	0,00	0,00
2020	Z6364_S	SPESA PER IL SERVIZIO DI MENSA DEL PERSONALE DELLA GIUNTA REGIONALE ANCHE A TEMPO DETERMINATO. L.R. 23.3.1981, N.15 E ART. 41 L.R. 16.12.83 N. 46. (SPESA OBBLIGATORIE).	1	984,48	0,00	984,48	0,00	0,00
2020	Z6365_S	RIMBORSO SPESE PER MISSIONI DEL PERSONALE DELLA GIUNTA REGIONALE ANCHE A TEMPO DETERMINATO - LR 15/6/1979 N.28- (SPESA OBBLIGATORIE) 0	1	554,28	0,00	0,00	0,00	554,28
2020	Z6366_S	SPESA PER MISSIONI DEL PERSONALE DELLA GIUNTA REGIONALE AL DI FUORI DEL LIMITE PREVISTO DALL' ART.6. C.12. DEL DL 78/2010. 0	1	56,06	0,00	0,00	0,00	56,06
2020	Z6367_S	COMPENSI AL PERSONALE DELLA GIUNTA REGIONALE ANCHE A TEMPO DETERMINATO PER LA PRESTAZIONE DI LAVORO STRAORDINARIO- (ART.14CCNL1998/2001-) SPESE OBBLIGATORIE-	1	80,22	0,00	80,22	0,00	0,00

Epf	Capitolo	Descrizione Capitolo	Titolo	Residuo Iniziale	Importo economie con atto	Tot Mandati al 31/12/2021	Importo economie da riaccertamento	Residuo da mantenere
2020	Z6460_S	RETRIBUZIONI E TRATTAMENTO ACCESSORIO RICORRENTE AL PERSONALE DELLA GIUNTA REGIONALE, ANCHE A TEMPO DETERMINATO -LR 16/12/83 N.46- (SPESE OBBLIGATORIE)	1	9.664,34	0,00	0,00	0,00	9.664,34
2020	Z6461_S	ONERI PREVIDENZIALI, ASSISTENZIALI ED ASSICURATIVI A CARICO DELLA REGIONE PER IL PERSONALE DELLA GIUNTA REGIONALE ANCHE A TEMPO DETERMINATO. L.R.16/12/1983 N. 46 (SPESE OBBLIGATORIA)	1	4.782,87	0,00	4.782,87	0,00	0,00
2020	Z6462_S	ALTRI CONTRIBUTI SOCIALI A CARICO DELL'ENTE PER PERSONALE DELLA GIUNTA REGIONALE ANCHE A TEMPO DETERMINATO.L.R.16/12/1983 N. 46 (SPESE OBBLIGATORIA)	1	172,02	0,00	0,00	0,00	172,02
2020	Z6463_S	IMPOSTA REGIONALE SULLE ATTIVITA' PRODUTTIVE SULL'AMMONTARE DELLE RETRIBUZIONI CORRISPOSTE AL PERSONALE DELLA GIUNTA REGIONALE ANCHE A TEMPO DETERMINATO. ART.10 D.LGS N.446/97- SPESE OBBLIGAT.	1	1.273,93	0,00	1.273,93	0,00	0,00
2020	Z6464_S	SPESE PER IL SERVIZIO DI MENSA DEL PERSONALE DELLA GIUNTA REGIONALE ANCHE A TEMPO DETERMINATO. L.R. 23.3.1981, N. 15 E ART. 41 L.R. 16.12.83 N. 46. (SPESE OBBLIGATORIE).	1	1.744,58	0,00	1.720,00	24,58	0,00
2020	Z6465_S	RIMBORSO SPESE PER MISSIONI DEL PERSONALE DELLA GIUNTA REGIONALE ANCHE A TEMPO DETERMINATO - LR 15/6/1979 N.28- (SPESE OBBLIGATORIE) 0	1	990,95	0,00	0,00	0,00	990,95
2020	Z6466_S	SPESE PER MISSIONI DEL PERSONALE DELLA GIUNTA REGIONALE AL DI FUORI DEL LIMITE PREVISTO DALL' ART.6, C.12, DEL DL 78/2010. 0	1	99,47	0,00	0,00	0,00	99,47

Epf	Capitolo	Descrizione Capitolo	Titolo	Residuo Iniziale	Importo economie con atto	Tot Mandati al 31/12/2021	Importo economie da riaccertamento	Residuo da mantenere
2020	Z6467_S	COMPENSI AL PERSONALE DELLA GIUNTA REGIONALE ANCHE A TEMPO DETERMINATO PER LA PRESTAZIONE DI LAVORO STRAORDINARIO- (ART.14CCNL1998/2001-) SPESE OBBLIGATORIE-	1	80,22	0,00	80,22	0,00	0,00
2020	Z6560_S	RETRIBUZIONI E TRATTAMENTO ACCESSORIO RICORRENTE AL PERSONALE DELLA GIUNTA REGIONALE, ANCHE A TEMPO DETERMINATO -LR 16/12/83 N.46- (SPESE OBBLIGATORIE)	1	20.458,63	0,00	0,00	0,00	20.458,63
2020	Z6561_S	ONERI PREVIDENZIALI, ASSISTENZIALI ED ASSICURATIVI A CARICO DELLA REGIONE PER IL PERSONALE DELLA GIUNTA REGIONALE ANCHE A TEMPO DETERMINATO. L.R.16/12/1983 N. 46 (SPESE OBBLIGATORIA)	1	10.153,07	0,00	10.153,07	0,00	0,00
2020	Z6562_S	ALTRI CONTRIBUTI SOCIALI A CARICO DELL'ENTE PER PERSONALE DELLA GIUNTA REGIONALE ANCHE A TEMPO DETERMINATO L.R.16/12/1983 N. 46 (SPESE OBBLIGATORIA)	1	368,62	0,00	0,00	0,00	368,62
2020	Z6563_S	IMPOSTA REGIONALE SULLE ATTIVITA' PRODUTTIVE SULL'AMMONTARE DELLE RETRIBUZIONI CORRISPOSTE AL PERSONALE DELLA GIUNTA REGIONALE ANCHE A TEMPO DETERMINATO. ART.10 D.LGS N.446/97- SPESA OBBLIGAT.	1	2.729,90	0,00	2.729,90	0,00	0,00
2020	Z6564_S	SPESE PER IL SERVIZIO DI MENSA DEL PERSONALE DELLA GIUNTA REGIONALE ANCHE A TEMPO DETERMINATO. L.R. 23.3.1981, N.15 E ART. 41 L.R. 16.12.83 N. 46. (SPESE OBBLIGATORIE).	1	3.707,97	0,00	3.707,97	0,00	0,00
2020	Z6565_S	RIMBORSO SPESE PER MISSIONI DEL PERSONALE DELLA GIUNTA REGIONALE ANCHE A TEMPO DETERMINATO - LR 15/6/1979 N.28- (SPESE OBBLIGATORIE) 0	1	2.116,25	0,00	0,00	0,00	2.116,25

Epf	Capitolo	Descrizione Capitolo	Titolo	Residuo Iniziale	Importo economie con atto	Tot Mandati al 31/12/2021	Importo economie da riaccertamento	Residuo da mantenere
2020	Z5566_S	SPESA PER MISSIONI DEL PERSONALE DELLA GIUNTA REGIONALE AL DI FUORI DEL LIMITE PREVISTO DALL' ART.6, C.12, DEL DL 78/2010. 0	1	209,75	0,00	0,00	0,00	209,75
2020	Z5567_S	COMPENSI AL PERSONALE DELLA GIUNTA REGIONALE ANCHE A TEMPO DETERMINATO PER LA PRESTAZIONE DI LAVORO STRAORDINARIO- (ART.14CCNL1998/2001-) SPESA OBBLIGATORIE-	1	37,44	0,00	37,44	0,00	0,00
2020	Z5660_S	RETRIBUZIONI E TRATTAMENTO ACCESSORIO RICORRENTE AL PERSONALE DELLA GIUNTA REGIONALE, ANCHE A TEMPO DETERMINATO -LR 16/12/83 N.46- (SPESA OBBLIGATORIE)	1	1.288,56	0,00	0,00	0,00	1.288,56
2020	Z5661_S	ONERI PREVIDENZIALI, ASSISTENZIALI ED ASSICURATIVI A CARICO DELLA REGIONE PER IL PERSONALE DELLA GIUNTA REGIONALE ANCHE A TEMPO DETERMINATO. L.R.16/12/1983 N. 46 (SPESA OBBLIGATORIA)	1	937,89	0,00	937,89	0,00	0,00
2020	Z5662_S	ALTRI CONTRIBUTI SOCIALI A CARICO DELL'ENTE PER PERSONALE DELLA GIUNTA REGIONALE ANCHE A TEMPO DETERMINATO.L.R.16/12/1983 N. 46 (SPESA OBBLIGATORIA)	1	24,55	0,00	0,00	0,00	24,55
2020	Z5663_S	IMPOSTA REGIONALE SULLE ATTIVITA' PRODUTTIVE SULL'AMMONTARE DELLE RETRIBUZIONI CORRISPOSTE AL PERSONALE DELLA GIUNTA REGIONALE ANCHE A TEMPO DETERMINATO. ART.10 D.LGS N.446/97- SPESA OBBLIGAT.	1	204,72	0,00	204,72	0,00	0,00
2020	Z5664_S	SPESA PER IL SERVIZIO DI MENSA DEL PERSONALE DELLA GIUNTA REGIONALE ANCHE A TEMPO DETERMINATO. L.R. 23.3.1981, N. 15 E ART. 41 L.R. 16.12.83 N. 46. (SPESA OBBLIGATORIE).	1	269,34	0,00	269,34	0,00	0,00

Epf	Capitolo	Descrizione Capitolo	Titolo	Residuo Iniziale	Importo economie con atto	Tot Mandati al 31/12/2021	Importo economie da riaccertamento	Residuo da mantenere
2020	Z5665_S	RIMBORSO SPESE PER MISSIONI DEL PERSONALE DELLA GIUNTA REGIONALE ANCHE A TEMPO DETERMINATO - LR 15/6/1979 N.28- (SPESE OBBLIGATORIE) 0	1	151,17	0,00	0,00	0,00	151,17
2020	Z5666_S	SPESE PER MISSIONI DEL PERSONALE DELLA GIUNTA REGIONALE AL DI FUORI DEL LIMITE PREVISTO DALL' ART.6, C.12, DEL DL 78/2010. 0	1	14,47	0,00	0,00	0,00	14,47

1.286.505.992,31

599.106.641,62

25.176.730,92

662.222.619,77

-

Allegato S3

RENDICONTO GENERALE ESERCIZIO FINANZIARIO ANNO 2021

Elenco dei crediti inesigibili stralciati dal conto del bilancio

EPF	Capitolo di Entrata	Titolo	Accertamento	Pos Accertamento	DataAccert	Testo Accertamento	Delibera	DataDelibera	Organo	Minori Entrate	Motivazione
2010	02158_E	2	0021000611	001	31/12/2010	2T - FINANZIAMENTO PROGETTO REVERSE - PROGR. COOPERAZ. INTERREG IV C - QUOTA 5	00277	23/02/2010	3	22.072,46	riduzione con contestuale ed equivalente riduzione dell'avanzo
2014	03850_E	9	0021400316	001	08/10/2014	ATTIVAZIONE DI UNA CARTA PREPAGATA UTILIZZABILE CIRCUITO PAYPAL F.E. BARTOLETTI	08220	10/10/2014	4	939,66	riduzione disposta con dd. 13497/2021
2015	A2315_E	4	0021500343	001	17/09/2015	DIPARTIMENTO DELLA PROTEZIONE CIVILE - FONDI PER R	01009	03/09/2015	3	152.844,80	riduzione con contestuale ed equivalente riduzione dell'avanzo
2015	C3850_E	9	0021500810	001	29/12/2015	FL - REGOLARIZZAZIONE SOSPESI PER ERRATI VERSAMENTI DA PARTE DEL TESORIERE REGIO	10525	29/12/2015	4	70,58	Crediti insussistenti per indebiti o erroneo accertamento
2016	A2315_E	4	0021600232	001	31/03/2016	2TN - DIP. DELLA PROTEZIONE CIVILE - FONDI PER SOCCORSO POST TERREMOTO IN VALNERI	03962	18/05/2016	3	213.331,36	riduzione con contestuale ed equivalente riduzione dell'avanzo
2016	E3060_E	4	0021602189	001	22/11/2016	3PR - POR FESR 07/13 ASSE I CA1-A2-C1 BANDO RESTA RIC.09 (PAV.I. SRL) - URBANI D.	11483	22/11/2016	4	4.410,00	riduzione con contestuale ed equivalente riduzione dell'avanzo
2017	U2800_E	3	0021702529	001	20/12/2017	FL - RIMBORSO SOMME NON DOVUTE PER RINNOVO CARTE DI CREDITO.	14145	22/12/2017	4	310,00	Crediti insussistenti per indebiti o erroneo accertamento
2017	02994_E	4	0021700845	001	04/04/2017	2TN - POR FESR 2007-2013 - QUOTA NAZIONALE	01009	03/09/2015	3	11,95	Entrata ridotta in corrispondenza alla riduzione dell'impegno collegato
2018	00570_E	2	0021800848	001	22/03/2018	FL - RECUPERO SOMME PER PRESONALE COMANDATO PRESSO LA STRUTTURA DEL COMMISSARIO	02930	23/03/2018	4	50.000,00	riduzione con contestuale ed equivalente riduzione dell'avanzo
2018	01219_E	2	0021802230	001	21/06/2018	3PR-PRENOTAZ.IMP. AVVIO INDAG.MERC.AFF. SER.ANAL.- CERTUM POR FSE- ROSCINI A.	06692	27/06/2018	4	11.414,08	riduzione con contestuale ed equivalente riduzione dell'avanzo
2018	01943_E	2	0021802192	001	12/06/2018	MIN. AMBIENTE - CONTRIBUTO AMMORT. MUTUI CASSA DD PP - PIANO EMERG. IDR.	04289	22/06/2015	4	335.662,60	riduzione con contestuale ed equivalente riduzione dell'avanzo
2018	Q2800_E	3	0021800792	001	06/03/2018	2BC - INTERESSI ATTIVI SU RUOLI ANNI 2016 E 2017 DI COMP. SERV. AVVOCATURA COD 1G	01941	28/02/2018	4	1,27	Crediti insussistenti per indebiti o erroneo accertamento
2018	W2800_E	3	0021800790	001	06/03/2018	2BC - RECUP. SPESE LEGALI SU RUOLI ANNI 2016 E 2017 DI COMP. SERV. AVVOCATURA COD	01941	28/02/2018	4	28,50	Crediti insussistenti per indebiti o erroneo accertamento
2019	00938_E	2	0021900653	001	14/03/2019	FL - TRASFERIMENTO FONDI PER FINANZIAMENTO AGENZIA POLITICHE ATTIVE DEL LAVORO	02632	19/03/2019	4	15.872,66	riduzione con contestuale ed equivalente riduzione dell'avanzo
2019	01579_E	2	0021900863	001	15/04/2019	PROGETTO APPLICATION OF A CHEMOGENOMICS - AZ OSP P	11499	22/11/2016	4	63.553,55	Entrata ridotta in corrispondenza alla riduzione dell'impegno collegato
2019	01581_E	2	0021900850	001	15/04/2019	MINISTERO SALUTE CONVENZIONE N.193/GR-2011-2346890	10672	03/11/2016	4	41.480,00	Entrata ridotta in corrispondenza alla riduzione dell'impegno collegato
2019	01766_E	2	0021901304	001	15/04/2019	3PR-PRENOT.IMPREGNO-POR FSE-FESR 14/20 CIG 7598710D	08991	04/09/2018	4	686,25	Entrata ridotta in corrispondenza alla riduzione dell'impegno collegato
2019	N2800_E	3	0021902575	001	31/12/2019	2BC - INTERESSI DI MORA SU SANZIONI AMMINISTRATIVE - STRONA-	13365	24/12/2019	4	135,89	Crediti insussistenti per indebiti o erroneo accertamento
2019	Q2800_E	3	0021902574	001	31/12/2019	2BC - INTERESSI DI RATEIZZAZIONE SU SANZIONI AMMINISTRATIVE - STROMA-	13365	24/12/2019	4	1.268,50	Crediti insussistenti per indebiti o erroneo accertamento
2019	02995_E	4	0021902493	001	27/12/2019	POR FESR 2014/20-ASSE II-AZ.2.3.1-FORNITURA PIATTAFORMA CONTABILE (CERQUIGLIINI)	13378	27/12/2019	4	17.481,38	Entrata ridotta in corrispondenza alla riduzione dell'impegno collegato
2020	00220_E	3	0022000226	001	08/01/2020	2BC-DITTA GRAND. UFF. DOTT.ING.UBALDO BALDELLI DD	09704	25/09/2018	4	0,21	Crediti insussistenti per indebiti o erroneo accertamento
2020	00936_E	2	0022000690	001	19/03/2020	RIPIANO SFONDAAMENTO TETTO SPESA FARMACEUTICA - PAY BACK 2018	02448	18/03/2020	4	11.011.339,73	Entrata ridotta in corrispondenza alla riduzione dell'impegno collegato
2020	01218_E	2	0022001588	001	05/06/2020	3PR-POR FSE 14/20 ASSE IV - OT 11.3 INT.SP.11.3.3.5	08707	03/09/2019	4	0,01	Entrata ridotta in corrispondenza alla riduzione dell'impegno collegato
2020	01218_E	2	0022000282	001	08/01/2020	3PR-POR FSE 14/20 DGR 1221/18 SERV.GEST.TELEM.PROC.GARA-UMBRIA DIG.SCARL-OTT 201	14308	28/12/2018	4	4,82	Entrata ridotta in corrispondenza alla riduzione dell'impegno collegato
2020	01218_E	2	0022001031	001	05/06/2020	POR UMBRIA FSE 2014/20 ASSE 2 INCL.SOC E LOTTA ALL	14377	28/12/2017	4	340,14	Entrata ridotta in corrispondenza alla riduzione dell'impegno collegato

EPF	Capitolo di Entrata	TITOLO	Accertamento	Pos Accertamento	DataAccert	Testo Accertamento	Delibera	DataDelibera	Organo	Minori Entrate	Motivazione
2020	01218_E	2	0022001118	001	05/06/2020	FL - PROGETTO FORMATIVO SU GESTIONE ASSOCIATA DI F	13529	14/12/2017	4	860,18	Entrata ridotta in corrispondenza alla riduzione dell'impegno collegato
2020	01533_E	2	0022002704	001	24/12/2020	FINANZIO PRESTAZIONI EROGATE AGLI STP STRANIERI TEMPORANEAMENTE PRESENTI - ANN	12756	28/12/2020	4	216.063,21	Entrata ridotta in corrispondenza alla riduzione dell'impegno collegato
2020	01606_E	2	0022002409	001	01/12/2020	CONTRIB. PROG. FREE LIFE 2-SALDO DELLE SPESE RENDICONTATE-MERLI IDA	11562	04/12/2020	4	142.186,20	riduzione con contestuale ed equivalente riduzione dell'avanzo
2020	01766_E	2	0022001419	001	05/06/2020	COMMIUTAZIONE IMPEGNO-POR FESR 2014/20-ASS. TECN.AZ.	13933	19/12/2018	4	568,66	Entrata ridotta in corrispondenza alla riduzione dell'impegno collegato
2020	01766_E	2	0022001119	001	05/06/2020	3PR- POR FESR 14/20 APPROV.SCH.CONV.C/UMBRIA DIGIT	13963	20/12/2017	4	51,10	Entrata ridotta in corrispondenza alla riduzione dell'impegno collegato
2020	01766_E	2	0022002039	001	21/09/2020	3PR- POR FESR 14/20 CAMP.COM.EUROPA E UMBRIA PER TE-AS COM.DI SONAGLIA A.- CIG	09281	19/10/2020	4	38,50	Entrata ridotta in corrispondenza alla riduzione dell'impegno collegato
2020	A2433_E	2	0022000588	001	10/02/2020	2BC- ART. 20, C.2, L.9/2012 - QUOTA FSN CORRENTE: PAY BACK	01053	07/02/2020	4	101.754,87	Entrata ridotta in corrispondenza alla riduzione dell'impegno collegato
2020	02712_E	2	0022002418	001	01/12/2020	FL - AFFIDAMENTO CORSO SU CONTI PUBBLICI TERRITORIALI	11633	07/12/2020	4	2.852,50	riduzione con contestuale ed equivalente riduzione dell'avanzo
2020	02712_E	2	0022000421	001	08/01/2020	AFFIDAMENTO REALIZZAZIONE - GESTIONE E SUPPORTO MOD	08409	26/08/2019	4	24.400,00	riduzione con contestuale ed equivalente riduzione dell'avanzo
2020	02753_E	3	0022001224	001	05/06/2020	PRENOTAZIONE IMPEGNO ACCERTAMENTO MISURA 20 SERVICE	04706	14/05/2018	4	2,44	Entrata ridotta in corrispondenza alla riduzione dell'impegno collegato
2020	02753_E	3	0022002177	001	20/10/2020	AGEA OP TEF CAMPAGNA PUBBLICITARIA - FE:CUCCHIARI PAOLO -2AC	09553	26/10/2020	4	0,01	Entrata ridotta in corrispondenza alla riduzione dell'impegno collegato
2020	02753_E	3	0022002319	001	17/11/2020	AGEA OP PSR UMBRIA CAMPAGNA PUBBLICITARIA - FE:CUCCHIARI PAOLO -2AC	10843	23/11/2020	4	0,01	Entrata ridotta in corrispondenza alla riduzione dell'impegno collegato
2020	Q2800_E	3	0022000770	001	23/04/2020	2BC- INTERESSI ATTIVI SU COMPETENZA 2019-PROVENTI REL. COLTIVAZ. MATERIALI DI CA	02334	13/03/2020	4	3,91	Crediti insussistenti per indebito o erroneo accertamento
2020	Q2800_E	3	0022000017	001	08/01/2020	2TN- MORATORIA RELATIVA ALL'ANNO 2014 - PROVENTI R	03962	18/05/2016	3	450,85	Crediti insussistenti per indebito o erroneo accertamento
2020	W2800_E	3	0022002621	001	22/12/2020	FL - RECUPERO SPESE GIUDIZIARIE	11467	03/12/2020	4	2.484,47	Crediti insussistenti per indebito o erroneo accertamento
2020	W2800_E	3	0022002620	001	22/12/2020	FL - RECUPERO SPESE GIUDIZIARIE	11467	03/12/2020	4	3.554,11	Crediti insussistenti per indebito o erroneo accertamento
2020	02993_E	4	0022000892	001	05/06/2020	3PR- POR FESR 07/13 ASSE 2 B1 VALOR.RETE NATURA 20	07618	16/08/2016	4	1.092,68	Entrata ridotta in corrispondenza alla riduzione dell'impegno collegato
2020	02993_E	4	0022000905	001	05/06/2020	3PR-POR FESR 07/13 COMPLATTRATT.RILEV.INT. PERFEZ	10020	18/10/2016	4	840,92	Entrata ridotta in corrispondenza alla riduzione dell'impegno collegato
2020	02994_E	4	0022000904	001	05/06/2020	3PR-POR FESR 07/13 COMPLATTRATT.RILEV.INT. PERFEZ	10020	18/10/2016	4	1.111,07	Entrata ridotta in corrispondenza alla riduzione dell'impegno collegato
2020	02994_E	4	0022000891	001	05/06/2020	3PR- POR FESR 07/13 ASSE 2 B1 VALOR.RETE NATURA 20	07618	16/08/2016	4	1.443,70	Entrata ridotta in corrispondenza alla riduzione dell'impegno collegato
2020	02995_E	4	0022001444	001	05/06/2020	3PR-POR FESR 14/20AZ.5.2.1 PROG. STRATIF.ARTE EX C	14212	27/12/2018	4	5.164,19	Entrata ridotta in corrispondenza alla riduzione dell'impegno collegato
2020	02995_E	4	0022000509	001	08/01/2020	POR FESR 2014/20 ASSE I-AZ. 1.1.1-AV.V.RIC.2018-DD 10276/18	11977	25/11/2019	4	1.811,50	Entrata ridotta in corrispondenza alla riduzione dell'impegno collegato
2020	02995_E	4	0022000352	001	08/01/2020	3PR- POR FESR 14/20 AZ.1.3.1 SOST.NUOVE PMI INNOV.2017-(DWAYS SRL)-BISTARELLI	03536	15/04/2019	4	79,15	Entrata ridotta in corrispondenza alla riduzione dell'impegno collegato
2020	02995_E	4	0022001526	001	05/06/2020	3PR-POR FESR 14/20 AZ.1.3.1 AVV.SOST.NUOVE PMI INN	02429	14/03/2019	4	364,69	Entrata ridotta in corrispondenza alla riduzione dell'impegno collegato
2020	02995_E	4	0022001491	001	05/06/2020	POR FESR 2014/20-ASSE I AZ.1.3.1 -SOST.NUOVE PMI I	00486	21/01/2019	4	9.895,77	Entrata ridotta in corrispondenza alla riduzione dell'impegno collegato

EPF	Capitolo di Entrata	Titolo	Accertamento	Pos Accertamento	DataAccert	Testo Accertamento	Delibera	DataDelibera	Organo	Minori Entrate	Motivazione
2020	02995_E	4	0022000229	001	08/01/2020	POR FESR 2014/20-AZ.1.4.1-LIVINGLAB-PRJ-1472-SVILUPPIUMBRIA(CASTELLANI)	11829	14/11/2018	4	6.770,35	Entrata ridotta in corrispondenza alla riduzione dell'impegno collegato
2020	02995_E	4	0022000898	001	05/06/2020	3PR- POR FESR 14/20 ASSE I AZ.1.3.1 AV. A SOST. N	09836	13/10/2016	4	4.826,04	Entrata ridotta in corrispondenza alla riduzione dell'impegno collegato
2020	02995_E	4	0022001403	001	05/06/2020	3PR- POR FESR 14/20 AZ.4.2.1 BANDO PUBBL. DD 2917/	13788	18/12/2018	4	36.332,26	Entrata ridotta in corrispondenza alla riduzione dell'impegno collegato
2020	02995_E	4	0022001917	001	05/08/2020	3PR-POR FESR 14/20 AZ.3.4.1 AVV.INVEST.INNOV.2019 (BENEF. VARI)- PAOLETTI M.	07081	07/08/2020	4	3.129,67	Entrata ridotta in corrispondenza alla riduzione dell'impegno collegato
2020	02995_E	4	0022001404	001	05/06/2020	3PR- POR FESR 14/20 AZ.4.2.1 BANDO PUBBL. DD 2917/	13788	18/12/2018	4	18.929,60	Entrata ridotta in corrispondenza alla riduzione dell'impegno collegato
2020	02995_E	4	0022001477	001	05/06/2020	3PR-POR FESR 14/20 AZ.7.1.1.1 PRJ-1495 EVOL.SMG FE	14435	31/12/2018	4	4.619,15	Entrata ridotta in corrispondenza alla riduzione dell'impegno collegato
2020	02998_E	2	0022000097	001	08/01/2020	SISMA 2016 ADESIONE CONV.CONSHIP X NOLEGGIO 6 AUTOV	14283	27/12/2017	4	69,62	Entrata ridotta in corrispondenza alla riduzione dell'impegno collegato
2020	03011_E	2	0022002906	001	31/12/2020	MIN INFRASTRUTTURE E TRASPORTI SERVIZI TRASPORTI AGGIUNTIVI COVID -FE:SALVO VANE	12758	28/12/2020	4	19.367,98	riduzione con contestuale ed equivalente riduzione dell'avanzo
2020	A3053_E	9	0022000628	001	18/02/2020	4DA-ACC.X PAGAM.IVA COMMERCIALE COMPOSIZIONE B.U.R. IMP.120003368-PALAZZETTI	01646	25/02/2020	4	504,70	Crediti insussistenti per indebitto o erroneo accertamento

12.554.884,46

Allegato T

**RENDICONTO GENERALE
ESERCIZIO FINANZIARIO ANNO 2021**

Relazione sulla gestione dell'organo esecutivo

RELAZIONE SULLA GESTIONE

Sommario

PREMESSA	3
1. IL CICLO DI BILANCIO	4
1.1 L'impianto strategico del bilancio: "l'architettura quadripartita"	4
1.2 Principali variazioni alle previsioni finanziarie intervenute nel corso dell'esercizio.	5
1.2.1 Variazioni stanziamenti relativi al Fondo sanitario regionale	6
1.2.2 Assestamento del Bilancio di previsione	7
1.2.3 Variazioni al Bilancio di previsione 2021-2023 con atti amministrativi	8
1.2.4 Utilizzo fondi di riserva	10
1.2.5 Utilizzo quote di Avanzo vincolato e accantonato	11
1.2.6 Svincolo quote di Avanzo vincolato	12
1.3 Obiettivi di finanza 2021	15
2. INDEBITAMENTO E STRUMENTI FINANZIARI DERIVATI	19
2.1 Il debito della Regione al 31.12.2021	19
2.2 Oneri ed impegni finanziari derivanti da contratti relativi a strumenti finanziari derivati	25
2.3 Garanzie prestate a favore di enti e di altri soggetti	28
3. LE PRINCIPALI VOCI DEL CONTO DI BILANCIO	29
3.1 La gestione delle entrate	29
3.1.1 Entrate di competenza	29
3.1.2 Recupero fiscale delle entrate	34
3.1.3 Fondo a ristoro delle minori entrate 2021 per la salvaguardia degli equilibri di bilancio	37
3.2 La gestione delle uscite	40
3.2.1 L'analisi della spesa	40
3.3 La gestione dei residui	52
3.3.1 La gestione dei residui attivi	53
3.3.2 La gestione dei residui passivi	56
3.4 Analisi dello stock del debito commerciale	62
3.5 La gestione del fondo pluriennale vincolato (FPV)	62
4. IL RISULTATO DI AMMINISTRAZIONE	64
4.1 La composizione del risultato di amministrazione	65
4.1.1 La composizione delle quote accantonate	66
4.1.2 La composizione della parte vincolata	74
4.2 Analisi del disavanzo	75
4.2.1 Debito autorizzato e non contratto per l'esercizio 2021	77
4.3 La situazione di cassa	79
4.3.1 Rendiconto della gestione del Servizio di Tesoreria	79
4.3.2 Saldi finali conti di tesoreria dello Stato intestati a Regione Umbria	80

5. VALUTAZIONE DELLA CAPACITA' DI CREDITO: RATING	80
5.1 Premessa	80
5.2 Rating attribuito alla Regione Umbria.....	82
5.2.1 Standard & Poor's.....	82
6 IL FINANZIAMENTO DEL SERVIZIO SANITARIO REGIONALE PER L'ESERCIZIO 2021	83
6.1 Le fonti ordinarie di finanziamento del Servizio Sanitario Nazionale (SSN).....	84
6.2 Gestione sanitaria accentrata: adempimenti del Titolo II del d.lgs. n. 118/2011	89
6.2.1 Il perimetro di bilancio della GSA.....	90
6.2.2 L'organizzazione della GSA.....	92
6.3 Confronto tra Stato e Regioni sui principi del Titolo II	93
6.4 Incidenza del Bilancio sanitario sul Bilancio regionale	93
6.5 Adempimenti connessi all'art. 20 del D.Lgs. 118/2011	95
6.5.2 Le risorse della GSA: il Fondo sanitario indistinto 2021	105
6.5.3 Le risorse della GSA: il Fondo sanitario vincolato 2021	112
6.5.4 Risorse finanziarie da pay-back.....	114
6.5.5 Finanziamento aggiuntivo corrente	115
6.6 Programma pluriennale degli investimenti in sanita'	115
6.7 Flussi di cassa relativi al finanziamento sanitario da Stato	116
7. LA SPESA DEL PERSONALE	118
8. ESITI DELLA VERIFICA DEI CREDITI E DEBITI RECIPROCI CON I PROPRI ENTI STRUMENTALI E LE SOCIETÀ CONTROLLATE E PARTECIPATE	118
9. ELENCAZIONE DEI DIRITTI REALI DI GODIMENTO E LORO ILLUSTRAZIONE	130
ALLEGATI.....	131
ALLEGATO 1: ELENCO ENTI E ORGANISMI STRUMENTALI (art.11 [Schemi di bilancio], punto 6, lettera h) del D.Lgs. 23/06/2011, n.118)	131
ALLEGATO 2: ELENCO SOCIETA' PARTECIPATE (art.11 [Schemi di bilancio], punto 6, lettera i) del D.Lgs. 23/06/2011, n.118)	132
ALLEGATO 3: ELENCO RESIDUI PERENTI AL 31/12/2021	134
ALLEGATO 4: NOTA INTEGRATIVA AL CONTO ECONOMICO E STATO PATRIMONIALE (art.11 [Schemi di bilancio], punto 6, lettera n) del D.Lgs. 23/06/2011, n.118)	184
ALLEGATO 5: TABELLA ANALITICA AVANZO VINCOLATO	221
ALLEGATO 6: TABELLA DIRITTI REALI DI GODIMENTO	421

PREMESSA

Il decreto legislativo 23 giugno 2011, n. 118 *“Disposizioni in materia di armonizzazione dei sistemi contabili e degli schemi di bilancio delle Regioni, degli enti locali e dei loro organismi, a norma degli articoli 1 e 2 della legge 5 maggio 2009, n. 42”*, come integrato e modificato dal d.lgs. n. 126/2014, prevede che le amministrazioni pubbliche conformino la propria gestione ai principi contabili generali e ad una serie di principi contabili applicati, tra i quali quello della programmazione.

All'allegato 4/1 dello stesso d.lgs., tra gli strumenti che danno concreta attuazione al principio della programmazione è indicato il Documento di Economia e Finanza Regionale (DEFER), che è il documento con cui si avvia il ciclo annuale di bilancio, che si concluderà con il rendiconto della gestione.

La composizione del rendiconto nei suoi molteplici documenti è disciplinata, in particolare, dal combinato disposto dell'articolo 11 (*“Schemi di bilancio”*), e dell'articolo 63 (*“Rendiconto generale”*), del d.lgs. n. 118/2011 e successive modifiche. Ai sensi dell'articolo 63 del d.lgs. n. 118/2011, *“i risultati della gestione sono dimostrati nel rendiconto generale annuale della Regione”*.

Il Rendiconto generale è composto dal Conto del bilancio, dal Conto economico e dallo Stato patrimoniale. Questi ultimi due documenti sono la conseguenza di quanto disposto dall'articolo 2 del d.lgs. n. 118/2011, per cui le Regioni adottano la contabilità finanziaria ed affiancano alla stessa, a fini conoscitivi, un sistema di contabilità economico-patrimoniale, *“garantendo la rilevazione unitaria dei fatti gestionali sia sotto il profilo finanziario che sotto il profilo economico patrimoniale”*.

Sinteticamente, il Conto del bilancio descrive i risultati finali della gestione rispetto alle autorizzazioni contenute nel primo esercizio considerato nel bilancio di previsione (art. 63, comma 5, del D.lgs. n. 118/ 2011). Il Conto economico evidenzia i componenti positivi e negativi della gestione di competenza economica dell'esercizio considerato, rilevati dalla contabilità economico-patrimoniale, nel rispetto del principio contabile generale n. 17 di cui all'allegato n. 1 e dei principi applicati della contabilità economico-patrimoniale di cui all'allegato n. 4/3 al d.lgs. n. 118/2011. Lo Stato patrimoniale rappresenta la consistenza del patrimonio al termine dell'esercizio. Il patrimonio delle regioni è costituito dal complesso dei beni e dei rapporti giuridici, attivi e passivi, di pertinenza della Regione, attraverso la cui rappresentazione contabile viene determinata la consistenza netta della dotazione patrimoniale.

Inoltre, ai sensi del comma 3 dell'articolo 63, del medesimo decreto legislativo, *“contestualmente al rendiconto, la Regione approva il rendiconto consolidato, comprensivo dei risultati del consiglio regionale e degli eventuali organismi strumentali secondo le modalità previste dall'art. 11, commi 8 e 9.”* Infatti, all'articolo 11, commi 8 e 9, si prescrive che le Regioni, articolate in organismi strumentali, *“approvano, contestualmente al rendiconto della gestione (...) anche il rendiconto consolidato con i propri organismi strumentali”* tenuto conto che *“il rendiconto consolidato delle regioni comprende anche i risultati della gestione del consiglio regionale”*.

Ai sensi del principio contabile applicato concernente la programmazione di bilancio (Allegato n. 4/2 al d.lgs. n. 118/2011), la tempistica di approvazione del rendiconto è disciplinata dall'articolo 18, comma 1, lettera b), del d.lgs. n. 118/2011, per cui *“le regioni approvano il rendiconto entro il 31 luglio dell'anno successivo, con preventiva approvazione da parte della giunta entro il 30 aprile, per consentire la parifica delle sezioni regionali di controllo della Corte dei conti”*.

Considerato che il rendiconto consolidato della Regione è comprensivo dei risultati del Consiglio regionale, va ricordato, nell'ambito del percorso temporale di approvazione per legge del rendiconto, anche quanto disposto dall'articolo 67, comma 3, del d.lgs. n. 118/2011, per cui, in riferimento all'autonomia contabile del Consiglio, *“la presidenza del consiglio regionale sottopone all'assemblea consiliare, secondo le norme previste nel regolamento interno di questa, il rendiconto del Consiglio regionale”*, le cui risultanze finali *“confluiscono*

nel rendiconto consolidato di cui all'art. 63, comma 3. Al fine di consentire il predetto consolidato, l'assemblea consiliare approva il proprio rendiconto entro il 30 giugno dell'anno successivo". Pertanto:

- entro il 30 aprile, adozione da parte della Giunta regionale della proposta di legge regionale di Rendiconto;
- entro il 30 giugno, adozione della deliberazione consiliare di approvazione del Rendiconto dell'Assemblea legislativa, le cui risultanze sono inserite nel Rendiconto generale della Regione;
- entro il 30 luglio, approvazione del Rendiconto generale della Regione.

1. IL CICLO DI BILANCIO

L'intero ciclo della programmazione finanziaria regionale è stato impostato in ottemperanza ai novellati principi di contabilità prescritti dal d.lgs. n. 118/2011 e, ove non incompatibile, in subordine, al precedente ordinamento contabile regionale disciplinato dalla L.R.n.13/2000 "Disciplina generale della programmazione, del bilancio, dell'ordinamento contabile e dei controlli interni della Regione dell'Umbria". Le direttrici del processo di riforma contabile sono ben delineate nei pilastri strategici, quali il principio della competenza finanziaria potenziata e il Fondo Pluriennale Vincolato (FPV).

La rendicontazione del bilancio 2021 è stata eseguita utilizzando gli schemi di rendiconto previsti dalla normativa vigente e le operazioni di gestione e rendicontazione sono state effettuate nel rispetto dei principi contabili prescritti dal d.lgs. n. 118/2011.

1.1 L'impianto strategico del bilancio: "l'architettura quadripartita"

L'impianto gestionale che la regione Umbria è chiamata ad adottare per poter adempiere appieno alle norme armonizzate, richiede un'architettura "quadripartita". In sintesi il bilancio, la gestione e la rendicontazione non possono ritenersi armonizzati se non propongono una ripartizione gestionale (degli stanziamenti e delle relative transazioni elementari sottostanti), che tenga separata la:

- gestione di competenza;
- gestione su avanzo vincolato;
- gestione su recuperi vincolati;
- gestione su FPV.

La gestione quadripartita (rinvenibile prevalentemente in spesa) presuppone la netta separazione delle fonti di finanziamento della spesa; ciascuna transazione elementare (di spesa), infatti, deve essere ricondotta ad una delle precedenti gestioni.

1.2 Principali variazioni alle previsioni finanziarie intervenute nel corso dell'esercizio.

Nel corso della gestione dell'esercizio 2021 sono state effettuate variazioni degli stanziamenti di bilancio complessivamente pari a circa 546 milioni riferite alla competenza e a circa 596 milioni riferite agli stanziamenti di cassa.

Tabella 1 – Variazioni complessive del bilancio 2021 per Titolo dell'Entrata e per Missioni della spesa.

TITOLO	DESCRIZIONE	PREVISIONE INIZIALE COMPETENZA	VARIAZIONI COMPETENZA	PREVISIONE FINALE COMPETENZA	PREVISIONE INIZIALE CASSA	VARIAZIONI CASSA	PREVISIONE FINALE CASSA
1	ENTRATE CORRENTI DI NATURA TRIBUTARIA, CONTRIBUTIVA E PEREQUATIVA	1.992.273.982,96	48.976.252,75	2.041.250.235,71	2.205.455.461,46	161.096.545,47	2.366.552.006,93
2	TRASFERIMENTI CORRENTI	187.509.616,39	196.426.115,95	383.935.732,34	263.891.912,12	164.240.626,73	428.132.538,85
3	ENTRATE EXTRATRIBUTARIE	137.794.892,48	-776.792,64	137.018.099,84	147.455.054,51	38.863.731,60	186.318.786,11
4	ENTRATE IN CONTO CAPITALE	149.028.081,69	153.220.925,11	302.249.006,80	187.001.161,91	38.794.200,91	225.795.362,82
5	ENTRATE DA RIDUZIONE DI ATTIVITÀ FINANZIARIE	155.000.000,00	1.224.488,59	156.224.488,59	152.778.772,43	1.224.488,59	154.003.261,02
6	ACCENSIONE PRESTITI	93.040.689,67	-13.075.457,20	79.965.232,47	22.350.000,00	2.138.873,08	24.488.873,08
7	ANTICIPAZIONI DA ISTITUTO TESORIERE/CASSIERE	-	0,00	-	-	0,00	-
9	ENTRATE PER CONTO TERZI E PARTITE DI GIRO	1.093.625.000,00	40.000,00	1.093.665.000,00	651.404.040,15	189.480.940,53	840.884.980,68
	FPV/AVANZO VINCOLATO/FONDO CASSA	78.460.664,26	159.661.242,35	238.121.906,61	391.390.901,56	0,00	391.390.901,56
	TOTALE ENTRATA	3.886.732.927,45	545.696.774,91	4.432.429.702,36	4.021.727.304,14	595.839.406,91	4.617.566.711,05
MIS SIONE	DESCR. MISS	PREVISIONE INIZIALE COMPETENZA	VARIAZIONI COMPETENZA	PREVISIONE FINALE COMPETENZA	PREVISIONE INIZIALE CASSA	VARIAZIONI CASSA	PREVISIONE FINALE CASSA
01	SERVIZI ISTITUZIONALI, GENERALI E DI GESTIONE	232.738.935,40	16.071.276,68	248.810.212,08	227.480.627,55	17.043.076,42	244.523.703,97
03	ORDINE PUBBLICO E SICUREZZA	283.402,29	64.981,54	348.383,83	382.020,60	-9.027,38	372.993,22
04	ISTRUZIONE E DIRITTO ALLO STUDIO	35.905.180,12	23.344.541,30	59.249.721,42	39.075.435,67	17.951.856,78	57.027.292,45
05	TUTELA E VALORIZZAZIONE DEI BENI E ATTIVITÀ CULTURALI	21.550.142,88	13.493.557,22	35.043.700,10	17.644.706,98	10.615.580,58	28.260.287,56
06	POLITICHE GIOVANELLI, SPORT E TEMPO LIBERO	3.267.820,54	3.444.604,20	6.712.424,74	3.395.157,90	4.639.356,32	8.034.514,22
07	TURISMO	10.575.943,86	10.322.810,73	20.898.754,59	10.622.301,75	8.590.611,30	19.212.913,05
08	ASSETTO DEL TERRITORIO ED EDILIZIA ABITATIVA	27.142.485,02	57.006.865,62	84.149.350,64	28.082.615,92	33.038.685,36	61.121.301,28
09	SVILUPPO SOSTENIBILE E TUTELA DEL TERRITORIO ED ELL'AMBIENTE	36.426.639,14	27.887.730,58	64.314.369,72	45.833.761,77	17.678.224,75	63.511.986,52
10	TRASPORTI E DIRITTO ALLA MOBILITÀ	146.608.691,26	130.093.521,25	276.702.212,51	173.336.855,99	128.960.355,54	302.297.211,53
11	SOCCORSO CIVILE	16.255.871,74	4.240.719,32	20.496.591,06	17.325.504,79	1.524.338,84	18.849.843,63
12	DIRITTI SOCIALI, POLITICHE SOCIALI E FAMIGLIA	45.742.597,36	52.281.119,02	98.023.716,38	68.234.331,86	29.128.405,25	97.362.737,11
13	TUTELA DELLA SALUTE	1.850.434.057,44	116.377.291,78	1.966.811.349,22	1.949.404.663,33	232.677.186,52	2.182.081.849,85
14	SVILUPPO ECONOMICO E COMPETITIVITÀ	40.060.563,36	59.039.885,49	99.100.448,85	53.729.449,99	41.703.052,83	95.432.502,82
15	POLITICHE PER IL LAVORO E LA FORMAZIONE PROFESSIONALE	37.636.511,90	33.264.446,39	70.900.958,29	40.493.432,07	17.749.986,00	58.243.418,07
16	AGRICOLTURA, POLITICHE AGROALIMENTARI E PESCA	73.213.016,56	13.127.520,47	86.340.537,03	54.362.302,45	14.091.347,19	68.453.649,64
17	ENERGIA E DIVERSIFICAZIONE DELLE FONTI ENERGETICHE	9.022.739,50	8.093.394,19	17.116.133,69	9.561.139,90	5.855.418,99	15.416.558,89
18	RELAZIONI CON LE ALTRE AUTONOMIE TERRITORIALI E LOCALI	2.526.177,63	209.385,44	2.735.563,07	2.557.333,45	201.619,61	2.758.953,06
19	RELAZIONI INTERNAZIONALI	1.234.558,59	820.649,27	2.055.207,86	1.901.115,14	194.752,45	2.095.867,59
20	FONDI E ACCANTONAMENTI	72.205.879,36	6.148.195,30	66.057.684,06	295.133.221,97	-134.694.300,17	160.438.921,80
50	DEBITO PUBBLICO	59.586.023,83	-2.165.000,00	57.421.023,83	59.586.023,83	-2.165.000,00	57.421.023,83
60	ANTICIPAZIONI FINANZIARIE	-	-	-	-	0,00	-
99	SERVIZI PER CONTO TERZI	1.093.625.000,00	40.000,00	1.093.665.000,00	923.585.301,23	151.063.879,73	1.074.649.180,96
	DISAVANZO	70.690.689,67	-15.214.330,28	55.476.359,39	-	0,00	-
	TOTALE SPESA	3.886.732.927,45	545.696.774,91	4.432.429.702,36	4.021.727.304,14	595.839.406,91	4.617.566.711,05

L'incremento degli stanziamenti di competenza rispetto alle previsioni iniziali è imputabile principalmente alle variazioni riguardanti la reimputazione dei residui in sede di riaccertamento ordinario, alla iscrizione di fondi vincolati nel corso dell'esercizio, all'iscrizione dell'avanzo vincolato di amministrazione e alle iscrizioni in bilancio, con l'assestamento, delle economie vincolate (di entrata e delle corrispondenti spese) provenienti dalla gestione 2020. In merito alla gestione di cassa, l'importo complessivo delle variazioni apportate ai relativi stanziamenti è imputabile principalmente alle variazioni conseguenti al riaccertamento dei residui e alla iscrizione anche in termini di cassa delle economie e dei fondi vincolati.

Tabella 2 – Variazioni stanziamenti del bilancio 2021 rispetto alle previsioni iniziali

OGGETTO VARIAZIONI	COMPETENZA	CASSA
RIACCERTAMENTO ORDINARIO	280.188.791,07	362.650.158,26
ASSESTAMENTO	26.749.890,73	28.734.145,85
ISCRIZIONI/RIMODULAZIONI FONDI VINCOLATI CON DGR	198.838.562,56	204.415.102,80
ISCRIZIONE CON ATTI AMM.VI AVANZO VINCOLATO, SVINCOLATO E ACCANTONATO	39.879.530,55	0,00
VARIAZIONI CON ATTO AMM.VO PARTITE DI GIRO	40.000,00	40.000,00
TOTALE VARIAZIONI	545.696.774,91	595.839.406,91

1.2.1 Variazioni stanziamenti relativi al Fondo sanitario regionale

Gli stanziamenti relativi alle risorse destinate al Servizio sanitario regionale che in sede di Bilancio di previsione 2021-2023 erano state iscritte sulla base dell'ultimo dato disponibile, ovvero quello relativo all'Intesa Stato Regioni per il riparto dell'anno 2020, sono stati adeguati nel corso dell'esercizio, con D.G.R. n. 873 del 22/09/2021, sulla base delle intese intervenute in Conferenza Stato/Regioni del 04/08/2021 per il riparto del Fondo sanitario relativo all'anno 2021. In particolare, ai sensi dell'articolo 3 della l.r. 08/03/2021, n. 5, di approvazione del Bilancio regionale di previsione 2021-2023 e dell'articolo 20 del D.Lgs. 118/2011, le quote del Fondo sanitario indistinto, assicurate con i gettiti dell'IRAP, dell'addizionale regionale IRPEF e della compartecipazione all'IVA e dal Fondo perequativo destinato alla sanità, iscritte al Titolo 1 delle Entrate, sono state incrementate di euro 39.976.252,75. Sono stati, inoltre, adeguati gli stanziamenti relativi alla quota premiale, alle quote vincolate del FSN, alla mobilità internazionale e alla mobilità interregionale.

Considerando il Fondo sanitario indistinto al netto della quota premiale e dei saldi netti di mobilità internazionale e regionale, il Fondo sanitario regionale indistinto per il 2021 iscritto in bilancio pari ad euro **1.694.895.381** corrisponde al livello di risorse che verranno effettivamente erogate da parte dello Stato dopo che sono state regolate le spettanze relative alla mobilità interregionale.

Tab.3 – Intesa Riparto FSN 2021 - Variazioni stanziamenti Fondo sanitario regionale

Finanziamento di parte corrente SSR 2021			
Oggetto	Previsioni Bilancio 2021	Riparto FSN 2021 04/08/2021	Variazione Stanziamenti
<i>FSR indistinto</i>	1.654.919.128,25	1.694.895.381,00	39.976.252,75
Premialità ex art. 2, c. 67 bis L.191/2009	0,00	13.589.800,00	13.589.800,00
Saldo Mobilità interregionale	-10.376.256,42	-8.948.469,00	1.427.787,42
Saldo Mobilità Internazionale	0,00	2.958.417,88	2.958.417,88
Totale	1.644.542.871,83	1.702.495.129,88	57.952.258,05

Inoltre, nel corso dell'esercizio, sono state iscritte in Bilancio le quote vincolate del Fondo sanitario nazionale.

1.2.2 Assestamento del Bilancio di previsione

Con deliberazione della Giunta regionale n. 355 del 21/04/2021 sono state apportate le variazioni al bilancio di previsione 2021-2023 conseguenti al riaccertamento ordinario dei residui attivi e passivi al 31 dicembre 2020 approvato con DGR n. 321/2021.

L'assestamento del bilancio di previsione 2021-2023 è stato approvato con legge regionale 02/08/2021, n. 12, ai sensi del comma 3-bis dell'articolo 50 del D.Lgs. 118/2011, introdotto dall' art. 1, comma 787, lett. a), della L. 30 dicembre 2020, n. 178 (Legge di Bilancio dello Stato per l'anno 2021). Tale disposizione prevede, a decorrere dal 2021, che, nelle more della conclusione del giudizio di parifica del rendiconto dell'esercizio precedente da parte della Corte dei Conti, i Consigli regionali e delle province autonome approvano la legge di assestamento del bilancio anche sulla base delle risultanze del rendiconto approvato dalla Giunta, fermo restando l'obbligo di apportare le eventuali variazioni di bilancio che si dovessero rendere necessarie a seguito dell'approvazione definitiva del rendiconto dopo la decisione di parifica.

In ottemperanza alla sopra citata disposizione, la Giunta regionale ha approvato il disegno di legge di Assestamento del Bilancio di previsione 2021-2023 con deliberazione n. 621 del 30/06/2021 sulla base delle risultanze del disegno di legge del Rendiconto dell'esercizio 2020 approvato dalla Giunta regionale con deliberazione n. 423 del 05 maggio 2021, come emendato con D.G.R. n. 497 del 27/05/2021 e con D.G.R. n. 620 del 30/06/2021.

Con la legge di assestamento si è provveduto all'adeguamento del saldo negativo dell'esercizio precedente (disavanzo derivante da mutui autorizzati e non contratti) alle risultanze del rendiconto 2020.

Il disavanzo da debito autorizzato e non contratto accertato con il rendiconto 2020 in euro 55.476.359,39 risulta ridotto di euro 15.214.330,28 rispetto al disavanzo di amministrazione presunto iscritto nel Bilancio di previsione iniziale 2021-2023. La riduzione è stata realizzata grazie al margine positivo (risparmio pubblico) della gestione del bilancio autonomo. In sede di rendiconto il risparmio pubblico viene utilizzato per ridurre il disavanzo derivante dai mutui autorizzati e non contratti, sostituendosi, pertanto, all'iniziale copertura con debito.

Il disavanzo accertato corrisponde all'ammontare dei mutui/prestiti, autorizzati nei bilanci regionali 2011-2014-2015 e non contratti alla data del 31/12/2020. Le relative rate di ammortamento, per gli anni 2022 e successivi, rientrano nel limite del 20% del totale delle entrate tributarie regionali al netto di quelle destinate al finanziamento della sanità, in conformità a quanto disposto al comma 6, dell'articolo 62, del D.Lgs. 118/2011.

Per quanto riguarda il nuovo indebitamento, già autorizzato con la legge di approvazione del bilancio di previsione per il finanziamento delle spese di investimento, con l'Assestamento l'importo autorizzato è stato incrementato di euro 2.138.873,08 rispetto a quanto già disposto nel bilancio di previsione con il comma 2 dell'articolo 6 della legge regionale 3/2020. Tale incremento deriva dalla copertura assicurata agli impegni per investimenti reimputati in sede di riaccertamento dei residui 2020 con DGR 355 del 21/04/2021 avente ad oggetto "Variazioni al Bilancio di previsione 2021-2023 conseguenti al riaccertamento ordinario dei residui attivi e passivi al 31 dicembre 2020."

Il paragrafo 9.1 del Principio contabile applicato concernente la contabilità finanziaria, come modificato dal DM 1° marzo 2019, impone, infatti, che gli impegni per investimenti finanziati da nuovo debito autorizzato e non contratto siano oggetto di riaccertamento se non sono esigibili nell'esercizio a cui sono stati imputati e che per tali impegni, in caso di reimputazione, non si costituisce, a copertura, il fondo pluriennale vincolato, ma viene incrementato, per pari importo, il debito autorizzato e non contratto degli esercizi successivi.

Con la legge di assestamento l'ammontare massimo del mutuo autorizzato per l'esercizio 2021 è stato pertanto incrementato da 22.350.000,00 ad euro 24.488.873,08.

Con l'Assestamento del bilancio si è proceduto, inoltre, alla iscrizione, nell'esercizio 2021 di economie vincolate (di entrata e delle corrispondenti spese) per complessivi euro

25.730.479,47 relative ad assegnazioni di provenienza statale, comunitaria o di altri soggetti non utilizzate al 31/12/2020, che, ai sensi del D.Lgs. 118/2011, sono state eliminate in sede di riaccertamento ordinario dei residui 2020 e riscritte nel bilancio 2021-2023.

Tabella 5 – Riepilogo Variazioni di competenza con Assestamento del bilancio 2021

Variazioni alle previsioni di competenza	2021
RIDUZIONE DISAVANZO	-15.214.330,28
ISCRIZIONE AVANZO VINCOLATO	5.510.931,35
ISCRIZIONE ECONOMIE VINCOLATE E/S AL 31/12/2019	25.730.479,47
VARIAZIONE ENTRATE REGIONALI	10.722.660,19
ISCRIZIONE/VARIAZIONE FONDI VINCOLATI	150,00
TOTALE	26.749.890,73

L'assestamento ha rappresentato, inoltre, un momento di valutazione complessiva delle dinamiche delle risorse e delle spese intervenute nel corso dell'esercizio con riferimento agli obiettivi prefissati. In relazione all'andamento della gestione sono state quindi operate variazioni di rettifica e integrazione alle previsioni, con riferimento sia alla competenza che alla cassa, necessarie al fine di aderire alle esigenze emerse.

Le previsioni delle Entrate sono state aggiornate sulla base degli accertamenti dell'esercizio in corso.

Per quanto riguarda le entrate tributarie sono stati confermati gli stanziamenti del Bilancio di previsione che erano già stati adeguati agli andamenti tendenziali dettati dalla crisi emergenziale, ad eccezione dello stanziamento relativo al recupero fiscale della Tassa automobilistica che è stato incrementato di euro 9 milioni, tenendo conto degli incassi registrati nel primo semestre dell'anno e alla luce del fatto che nel 2021 sono stati accertati anche i ruoli emessi nel 2020, la cui scadenza è stata prorogata al 2021.

Per quanto riguarda le principali variazioni relative alle Altre Entrate, sono state effettuate le variazioni derivanti dalle disposizioni introdotte all'articolo 9 della legge di assestamento 2021 di modifica dell'articolo 10 della l.r. 12/2020 che aveva disposto la sospensione, a decorrere dal 2021, delle rate a carico della società regionale Umbria TPL e mobilità per la restituzione del debito residuo relativo all'anticipazione di cassa, disposta ai sensi della l.r. n.8/2013.

Le modifiche apportate con l'articolo 9 della legge di assestamento 2021, rinviando la decorrenza del periodo di sospensione delle rate disposto nel 2020, hanno determinato il ripristino dello stanziamento delle entrate in oggetto per l'anno 2021 dell'importo complessivo di euro 1.251.878,40.

La manovra di bilancio realizzata con la legge di assestamento ha utilizzato i margini finanziari derivanti dall'aggiornamento delle previsioni relative agli oneri di ammortamento dei mutui e prestiti in programma. Sono state ridotte inoltre le previsioni relative agli oneri di ammortamento del mutuo autorizzato per gli investimenti dell'anno 2021 non contratto, stante le disponibilità di cassa, il cui ammortamento viene previsto, comunque, a decorrere dal 2022. Ulteriori margini finanziari sono derivati dall'aggiornamento delle previsioni delle spese relative al Personale, alla luce della riprogrammazione del piano assunzionale, riducendo il fabbisogno del 2021 di circa 2,3 milioni di euro.

Nel rispetto degli equilibri di bilancio, tali risorse sono state riorientate per il finanziamento di una serie di interventi, ritenuti prioritari, da realizzare nell'esercizio.

1.2.3 Variazioni al Bilancio di previsione 2021-2023 con atti amministrativi

Complessivamente sono stati adottati 122 atti di variazione di cui 75 con deliberazione di Giunta regionale e 47 con Determinazione del Dirigente del Servizio Bilancio, Finanza.

Il numero più elevato di atti di variazione, di competenza della Giunta regionale è quello relativo alla iscrizione e rimodulazione di fondi vincolati e alle variazioni compensative all'interno dello stesso Programma e titolo di spesa. Nel corso dell'esercizio 2021 sono state effettuati, inoltre, alcuni atti di variazione relativi alla destinazione delle quote di avanzo di amministrazione svincolate ai sensi dell'articolo 109, comma 1-ter del D.L. decreto-legge 17 marzo 2020, n. 18 convertito, con modificazioni, in legge 24 aprile 2020, n. 27.

Il numero più elevato di atti di variazione con Determina Dirigenziale ha riguardato, invece, i prelievi dal Fondo di riserva per le autorizzazioni di cassa, l'applicazione in bilancio di quote vincolate del risultato di amministrazione e le variazioni compensative all'interno dello stesso Macroaggregato.

Di seguito viene riportata la Tabella 6 che illustra quantitativamente le variazioni effettuate nell'esercizio finanziario 2021 con atti amministrativi.

Tabella 6 – Riepilogo atti amministrativi di variazione delle previsioni di bilancio

TIPOLOGIA DI VARIAZIONE	TIPO ATTO	N. ATTI
Attuazione leggi regionali	D.G.R.	1
Variazioni conseguenti al riaccertamento ordinario dei residui	D.G.R.	1
Variazioni compensative all'interno dello stesso Programma e Titolo	D.G.R.	15
Variazioni compensative tra missioni e programmi per utilizzo risorse comunitarie e vincolate (art. 51, comma 2, lettera b)	D.G.R.	6
Variazioni compensative stanziamenti di cassa (art. 51, comma 2, lettera d))	D.G.R.	1
Iscrizione/Rimodulazione Fondi vincolati	D.G.R.	32
Svincolo quote vincolate del risultato di amministrazione per interventi di contrasto alla emergenza COVID-19 (comma 1-ter dell'art. 109 del D.L. 18/2020, convertito nella legge n. 27/2020)	D.G.R.	7
Utilizzo quote accantonate del risultato di amministrazione (utilizzo Accantonamento fondo perenti e Accantonamento passività potenziali)	D.G.R.	3
Prelevamento Fondo contenzioso accantonato nel Bilancio di previsione	D.G.R.	7
Prelevamento fondo spese impreviste	D.G.R.	2
Prelevamento fondo riserva spese obbligatorie	Determinazione dirigenziale	5
Prelevamento fondo riserva autorizzazioni di cassa	Determinazione dirigenziale	14
Variazioni compensative stesso Macroaggregato	Determinazione dirigenziale	12
Utilizzo quote vincolate del risultato di amministrazione	Determinazione dirigenziale	13
Variazioni per attivazione FPV	Determinazione dirigenziale	2
Variazioni stanziamenti partite di giro	Determinazione dirigenziale	1
TOTALE ATTI AMMINISTRATIVI DI VARIAZIONE		122

1.2.4 Utilizzo fondi di riserva

In merito all'utilizzo dei fondi di riserva (per spese obbligatorie ed impreviste), sono stati effettuati prelievi a valere sull'esercizio 2021 di complessivi euro 480.000,00 per spese obbligatorie e di euro 125.000,00 per spese impreviste.

Il fondo di riserva per spese obbligatorie viene utilizzato, ai sensi dell'articolo 48, comma 1, lettera a) del d.lgs. 118/2011, mediante prelevamento, per far fronte ad eventuali insufficienze delle disponibilità di capitoli di spesa obbligatoria individuati nel Bilancio di previsione in apposito elenco allegato al Bilancio. Per tale finalità, l'articolo 48 del d.lgs. 118/2011 prescrive la competenza gestionale del prelievo dal fondo in capo al dirigente competente in materia finanziaria.

Il Fondo di riserva per spese impreviste viene utilizzato, ai sensi dell'articolo 48, comma 1, lettera b) del d.lgs. 118/2011, mediante prelevamento, per provvedere alle eventuali deficienze degli stanziamenti di bilancio, che non riguardino le spese obbligatorie di cui alla lettera a) del comma 1 e che non impegnino i bilanci futuri con carattere di continuità. Nel Bilancio regionale viene allegato l'elenco delle tipologie di spesa finanziabili con il Fondo in oggetto. L'articolo 48 del d.lgs. 118/2011 prescrive la competenza gestionale del prelievo dal fondo di riserva per spese impreviste in capo alla Giunta regionale.

L'utilizzo del fondo di riserva per le spese obbligatorie mediante prelevamento è stato effettuato per le seguenti finalità:

1. Determinazione dirigenziale n. 3157 del 14/04/2021 prelievo disposto: esercizio 2021 € 90.000,00

Integrazione capitolo di spesa F0460_S del Bilancio di previsione 2021 relativo a "Spese d'ufficio – Spese per Altri servizi" per acquisizione servizi specialistici finalizzati alla revisione ed all'efficientamento della gestione della spesa regionale.

2. Determinazione dirigenziale n. 5481 del 07/06/2021 prelievo disposto: esercizio 2021 € 130.000,00 - esercizio 2022 € 15.000,00

Integrazione capitolo di spesa A0440_S "Spese per illuminazione riscaldamento acqua pulizia locali e spese condominiali", per provvedere alla stipula del contratto per i servizi di pulizia e manutenzioni ascensori delle sedi regionali mediante Convenzione Consip.

3. Determinazione dirigenziale n. 8701 del 03/09/2021 prelievo disposto: esercizio 2021 € 250.000,00

Integrazione capitolo di spesa 00351_S "Spese per la telefonia - Utenze e canoni", al fine di provvedere al pagamento delle maggiori spese telefoniche derivanti dall'espletamento delle prestazioni lavorative del Personale regionale in modalità di smart working a seguito dell'emergenza Covid-19.

4. Determinazione dirigenziale n. 10595 del 27/10/2021 prelievo disposto: esercizio 2022 e 2023 € 30.000,00

Integrazione capitolo di spesa 00660_S "Spese per servizi resi al Tesoriere", al fine di procedere all'espletamento della gara per l'affidamento del Servizio di Tesoreria in scadenza al 31.12.2020

5. Determinazione dirigenziale n. 12055 del 25/11/2021 prelievo disposto: esercizio 2021 € 10.000,00

Integrazione capitolo di spesa A6020_S "Imposta municipale propria a carico della Regione", al fine di procedere al pagamento del saldo dell'imposta per l'anno 2021.

Utilizzo fondo di riserva per spese impreviste

1. Delibera di Giunta regionale n. 618 del 30/06/2021 prelievo disposto: € 95.000,00

Spesa per interventi di somma urgenza sui locali ex Mabro, in località Fontanelle di Bardano (Orvieto), in concessione d'uso gratuito alla USL n.2, utilizzati anche come punto vaccinale Covid-19, per i quali, a seguito di inagibilità di una porzione degli stessi, necessitavano interventi urgenti di manutenzione straordinaria per ripristinarne e garantirne le condizioni di sicurezza e l'urgente riutilizzo.

Trattandosi di spesa avente carattere di urgenza e che non impegna i bilanci futuri con carattere di continuità, rientrando tra le spese le "Spese indifferibili e urgenti intervenute successivamente all'approvazione del bilancio" di cui al punto 5. dell'Allegato 13) "Elenco delle spese che possono essere finanziate con il fondo di riserva per spese impreviste" alla l.r. n. 5/2021 "Bilancio di previsione 2021-2023", si è fatto fronte alla spesa di euro 95.000,00 mediante prelevamento dal Fondo di riserva per spese impreviste e reintegro del capitolo B6500/1900_S relativo a spese per interventi su beni immobili di proprietà della Regione.

2. Delibera di Giunta regionale n. 897 del 29/09/2021 prelievo disposto: € 30.000,00

Spesa dettata dalla necessità di far fronte all'emergenza derivante dall'entità di incendi boschivi sviluppatasi durante la campagna estiva 2021 a causa del perdurare delle condizioni meteorologiche favorevoli alla propagazione degli stessi che ha reso addirittura necessario l'apertura - dal 18 al 31 agosto 2021 (con D.D. nn. 8202/2021 e 8538/2021) - del periodo di grave pericolosità, alla quale non si faceva ricorso dal 2012. Il numero degli incendi registrati, pari al doppio della media dell'ultimo quinquennio, ha interessato per lo spegnimento circa 571 ettari di superficie di cui circa 273 di superficie forestale.

Trattandosi di spesa avente carattere di urgenza, che non impegna i bilanci futuri con carattere di continuità e non riguarda spese a carattere obbligatorio, rientrando tra le "Spese per interventi a seguito di emergenza incendi boschivi" e "Spese indifferibili e urgenti intervenute successivamente all'approvazione del bilancio" di cui ai punti 4. e 5. dell'Allegato 13) alla l.r. 5/2021, si è fatto fronte alla spesa di euro 30.000,00 mediante prelevamento dal Fondo di riserva per spese impreviste e reintegro dello stanziamento 2021 dei capitoli di spesa - B4120_S per l'importo di euro 6.400,00 e C4120_S per l'importo di euro 23.600,00 - relativi al Piano regionale di prevenzione e lotta contro gli incendi boschivi, di cui all'articolo 20 della l.r. 19/11/2001, n. 28.

1.2.5 Utilizzo quote di Avanzo vincolato e accantonato

A decorrere dall'anno 2020 le Regioni possono utilizzare le quote di avanzo di amministrazione nel rispetto delle disposizioni previste dal decreto legislativo 23 giugno 2011, n. 118 e nel rispetto dei limiti quantitativi previsti ai commi 897- 900 dell'articolo 1 della legge 145/2018.

In particolare, il comma 897 della legge 145/2018 prevede che l'applicazione in bilancio delle quote vincolate, accantonate e destinate del risultato di amministrazione è consentita per un importo non superiore a quello di cui alla lettera A) del prospetto riguardante il risultato di amministrazione dell'esercizio precedente, al netto della quota minima obbligatoria accantonata nel risultato di amministrazione per il Fondo crediti di dubbia esigibilità e del fondo anticipazione di liquidità, incrementato dell'importo del disavanzo da recuperare iscritto nel primo esercizio del bilancio di previsione. Nelle more dell'approvazione del rendiconto dell'esercizio precedente, si fa riferimento al prospetto riguardante il risultato presunto di amministrazione allegato al bilancio di previsione. Il comma 899 prevede che per l'anno 2020 le regioni a statuto ordinario utilizzano le quote accantonate e vincolate del risultato di amministrazione secondo le modalità di cui al comma 897 senza operare la nettizzatura del fondo anticipazione di liquidità.

Alla luce del quadro normativo sopra rappresentato, nel 2021 la Regione Umbria ha proceduto all'applicazione dell'avanzo vincolato nel bilancio di previsione iniziale per euro 5.529.238,96 a fronte di economie il cui vincolo deriva da Trasferimenti.

Poiché nel 2021 il Bilancio di previsione è stato approvato, entro il termine di scadenza dell'esercizio provvisorio, con l.r. 08/03/2021, n. 5, il prospetto concernente il risultato di amministrazione presunto al 31/12/2020 allegato al Bilancio è stato predisposto sulla base dei dati di preconsuntivo dell'esercizio 2020 e, pertanto, nelle more dell'approvazione del rendiconto 2020, si è proceduto nel corso dell'esercizio all'applicazione in bilancio delle quote vincolate e accantonate del risultato di amministrazione tenendo conto del medesimo prospetto.

Complessivamente, nel 2021, sono state iscritte quote accantonate e vincolate del risultato di amministrazione accertato in sede di rendiconto 2020 - al netto dell'utilizzo del Fondo anticipazione di liquidità (DL 35/2013) - per euro 53.328.150,92 di cui euro 53.319.930,54 di avanzo vincolato ed euro 8.220,38 di quote accantonate.

La Regione ha applicato tali quote del risultato di amministrazione nel rispetto dei limiti previsti all'articolo 1, commi 897 e 899 della citata legge 145/2018.

Le quote di avanzo di amministrazione applicate in bilancio di complessivi euro 53.319.930,54 comprendono le quote di avanzo di amministrazione svincolate ai sensi del comma 1-ter dell'art. 109 del decreto legge 17 marzo 2020, n. 18 convertito, con modificazioni, in legge 24 aprile 2020, n. 27 pari ad euro 3.813.971,46 per le quali si rinvia al paragrafo successivo.

Le quote di avanzo applicate in bilancio per le medesime finalità alle quali erano originariamente vincolate, per complessivi **euro 49.505.959,08** corrispondono:

- per complessivi euro **583.283,45** ad economie il cui **vincolo deriva da leggi**;
- per complessivi euro **48.682.001,85** ad economie il cui **vincolo deriva da trasferimenti**;
- per euro **202014,24** ad economie il cui **vincolo deriva da mutui**;
- per euro **38.659,54** ad economie il cui **vincolo deriva da leggi regionali**.

L'utilizzo di **quote accantonate del risultato di amministrazione** è stato effettuato, successivamente all'approvazione da parte della Giunta regionale del Rendiconto 2020 (con DGR n. 518 del 29 giugno 2020) per complessivi **euro 8.220,38** per utilizzo del "**Fondo accantonamento residui perenti al 31/12/2020**".

L'utilizzo delle quote accantonate al Fondo residui perenti è stato effettuato, ai sensi dell'articolo 51, comma 2, lettera g), con i seguenti atti:

1. **Delibera di Giunta n. 633 del 07/07/2021 iscrizione quota di avanzo accantonato: € 2.482,63;**
2. **Delibera di Giunta n. 946 del 13/10/2021 iscrizione quota di avanzo accantonato: € 4.938,50;**
3. **Delibera di Giunta n. 1193 del 29/11/2021 iscrizione quota di avanzo accantonato: 799,25.**

1.2.6 Svincolo quote di Avanzo vincolato.

Tra le misure adottate dal Governo a favore delle Regioni per far fronte alle maggiori spese derivanti dall'emergenza sanitaria, il comma 1-ter dell'art. 109 del decreto legge 17 marzo 2020, n. 18 convertito, con modificazioni, in legge 24 aprile 2020, n. 27, ha autorizzato le Regioni allo svincolo delle quote di avanzo vincolato di amministrazione individuate, riferite ad interventi conclusi o già finanziati negli anni precedenti con risorse proprie, non gravate da obbligazioni sottostanti già contratte e con esclusione delle somme relative alle funzioni

fondamentali e ai livelli essenziali delle prestazioni. Le risorse svincolate, previa comunicazione all'amministrazione statale che ha erogato le somme, sono utilizzate da ciascun ente per interventi necessari ad attenuare la crisi del sistema economico derivante dagli effetti diretti e indiretti del virus COVID-19.

Con l'articolo 1, comma 786 della legge 30-12-2020 n. 178 (Bilancio di previsione dello Stato per l'anno finanziario 2021 e bilancio pluriennale per il triennio 2021-2023) l'applicazione di tale norma è stata estesa anche al 2021.

Nell'esercizio 2021, con **D.G.R. n. 1026 del 27/10/2021** sono state svincolate quote di avanzo **per 1.456.604,44 euro** che sono state accantonate al Fondo istituito nel 2020, con DGR n. 648 del 22/07/2020 alla Missione 20, Programma 03, Titolo 1 del Bilancio di previsione 2020-2022 denominato "Fondo accantonamento quote avanzo svincolato ex art. 109 c. 1-ter D.L.18/2020 convertito in legge n. 27/2020, da destinare al finanziamento degli interventi di contrasto alla emergenza COVID-19". Lo svincolo ha riguardato quote del risultato di amministrazione il cui vincolo deriva da Trasferimenti. Ai sensi di quanto disposto dal comma 1-ter dell'art. 109, del D.L. 18/2020, l'elenco delle somme svincolate è stato comunicato per le quote di rispettiva competenza a ciascun Ministero o Autorità competente e per conoscenza al Ministero dell'Economia e delle Finanze.

Le somme svincolate nel 2021 sono state utilizzate entro il 31/12/2021 per l'importo di euro 170.000,00 destinato con D.G.R. 1101 del 10/11/2021 ad interventi di sostegno delle associazioni e imprese di piccole dimensioni del settore dello spettacolo di cui alla l.r. 17/2004 che hanno risentito pesantemente della crisi post pandemia ma non hanno potuto beneficiare dei ristori statali in quanto non in possesso dei requisiti minimi richiesti per l'accesso agli stessi:

Le quote del Fondo non utilizzate entro il 31/12/2021 per complessivi euro 1.286.604,44 sono confluite tra le economie vincolate per essere utilizzate nell'esercizio 2022. In sede di predisposizione del Bilancio di previsione 2022-2024 la somma di euro 1.000.000,00 è stata utilizzata ad integrazione degli interventi a favore delle persone non autosufficienti di cui all'articolo 323 della l.r. 11/2015 (Testo unico in materia di sanità e servizi sociali).

Nel corso dell'esercizio 2021 sono state inoltre applicate al Bilancio 2021 le quote svincolate nell'esercizio 2020, ai sensi del richiamato articolo 109, comma 1-ter, con DGR n. 648 del 22/07/2020 non utilizzate entro il 31/12/2020, per complessivi euro 2.357.367,02.

Nella seguente Tabella 7 vengono riportati gli interventi finanziati, i relativi capitoli di spesa, le risorse utilizzate e gli estremi degli atti di destinazione delle risorse:

Tabella 7 – Riepilogo atti di variazione di bilancio per utilizzo quote svincolate di avanzo ex art. 109, comma 1-ter, D.L.18/2020.

DESTINAZIONE FINANZIAMENTO	CAPITOLO DI SPESA	DENOMINAZIONE	TITOLO DI SPESA	IMPORTO DESTINATO	N. DGR/ATTO			
INTEGRAZIONE MISURE ANTI COVID POR FSE 2014-2020	C2812/8020_S	POR FSE 2014-2020: ASSE INCLUSIONE SOCIALE E LOTTA ALLA POVERTA' - PRIORITA' 9.4 MIGLIORAMENTO ACCESSO AI SERVIZI DI INT.GEN.- COFINANZIAMENTO REGIONALE- TRASF.CORRENTI ALTRE IMPRESE	1	1.230,00	L.R. 5/2021 BILANCIO DI PREVISIONE 2021-2023			
AMMINISTRAZIONE REGIONALE- MAGGIORI SPESE DELL'AMMINISTRAZIONE DERIVANTI DALL'EMERGENZA COVID 19	00543_S	SPESE DI FUNZIONAMENTO DEL SERVIZIO DEMANIO E PATRIMONIO CONNESSE AI MAGGIORI CARICHI DI LAVORO CONSEGUENTI L'EMERGENZA COVID-19. - ALTRI SERVIZI	1	188.500,00	431	12/05/2021		
SOSTEGNO AGRICOLTURA DANNI DA FAUNA SELVATICA PER MISURE RESTRITTIVE ATTUATE ALL'ESERCIZIO DELLA CACCIA L.R. 14/94	04202_S	TRASFERIMENTO FONDI AGLI ATC PER GESTIONE FAUNISTICA E DANNI ALL'AGRICOLTURA ART. 40, COMMA 1, LETT. C) L.R. 14/1994	1	256.487,00	677	21/07/2021		
SOSTEGNO SISTEMA MUSEALE REG. L.R. N.24/2003	00983_S	SPESE PER SISTEMA MUSEALE REG. E PER LASALVAGUARDIA E VALORIZZAZZ. DEI BENI CULTUR.CONNESSI: FINALITA' ART. 12, COMMA 1, L.R.22.12.03 N.24 E SS.MM. E II. - TRASF.CORRENTI AMM.NI LOCALI	1	160.000,00	L.R. N. 12/2021 ASSESTAMENTO BILANCIO 2021			
	A0983_S	SPESE PER SISTEMA MUSEALE REG. E PER LASALVAGUARDIA E VALORIZZAZZ. DEI BENI CULTUR.CONNESSI: FINALITA' ART. 12, COMMA 1, L.R.22.12.03 N.24 E SS.MM. E II. - TRASF.CORRENTI IIST.SOC.PRIVATE	1	60.000,00				
SOSTEGNO PROMOZIONE TURISTICA L.R. 8/2017	D5350_S	ATTIVITA' PROMOZIONALE E PUBBLICITARIA TURISTICA DELLA REGIONE - L.R. 10/07/2017, n. 8 - EVENTI PUBBLICITA'	1	20.050,00				
	N5350_S	ATTIVITA' PROMOZIONALE E PUBBLICITARIA TURISTICA DELLA REGIONE - L.R. 10/07/2017, n. 8 - TRASFERIM. CORRENTI AMM.NI LOCALI	1	99.950,00				
SOSTEGNO MANIFESTAZIONI STORICHE. L.R. 29/07/2009, N. 16.	A5230_S	SPESE PER L'EROGAZIONE DI CONTRIBUTI FINANZIARI MANIFESTAZIONI STORICHE. L.R. 29/07/2009, N. 16. -TRASFERIM. CORRENTI ISTIT. SOC. PRIVATE	1	20.000,00				
SOSTEGNO SETTORE EDITORIA - L.R. 3.5.90 N.37	00986_S	SPESA PER LA REALIZZAZIONE DI PROGETTI DI EDITORIA E DI EDIZIONI DEI CATALOGHI ED INVENTARI PRODOTTI DIRETTAMENTE DALLA REGIONE - L.R. 3.5.90 N.37-ORGANIZZ. EVENTI	1	30.000,00				
INTEGRAZIONE FONDO REGIONALE PER SOSTEGNO SOGGETTI NON AUTOSUFFICIENTI L.R. 11/2015	02256_S	FONDO REGIONALE PER LA NON AUTOSUFFICIENZA.FINANZIAMENTO CON FONDI REGIONALI (ART.323L.R.11/2015)	1	1.000.000,00				
SOSTEGNO FAMIGLIE DISOCCUPATI PER PROMOZIONE PRATICA SPORTIVA L.R. 19/2009	01052_S	CONTRIBUTI A SOSTEGNO DELLE FAMIGLIE A BASSO REDDITO E DISOCCUPATI PER LA PARTECIPAZIONE DEI FIGLI DI MINORE ETÀ ALLA PRATICA DELLE ATTIVITÀ SPORTIVE - ART. 4, COMMA 1, LETT. D) L.R. 19/2009	1	20.000,00			966	15/10/2021
Sostegno Aeroporto San Francesco di Assisi tramite Sviluppo Umbria DGR n.1146/21-L.R. 1/2009	09500/3100_S	SPESE PER IL FINANZIAMENTO DEL PIANO DI ATTIVITA' DELLA SOCIETA' REGIONALE PER LO SVILUPPO ECONOMICO DELL'UMBRIA - SVILUPPUMBRIA S.P.A. ART.4 L.R. N. 1 DEL 27.01.2009.	2	414.892,00			1181	24/11/2021
TOTALE				2.271.109,00				

1.3 Obiettivi di finanza 2021

Dal 2021, il concorso alla realizzazione degli obiettivi di finanza pubblica delle Regioni è assicurato attraverso il conseguimento di un risultato di competenza dell'esercizio non negativo desunto dal prospetto della verifica degli equilibri allegato al rendiconto della gestione - in conformità a quanto previsto dall'allegato 10 del D.Lgs.118/2011 - e dalla realizzazione degli investimenti di cui ai commi 833-842 dell'articolo 1 dalla legge 145/2018 definiti nelle precedenti Intese Stato - Regioni.

In particolare, l'Accordo Stato-Regioni del 15 ottobre 2018 prevedeva, ai fini di rilanciare ed accelerare gli investimenti pubblici, un contributo a favore delle Regioni a statuto ordinario, per investimenti diretti e indiretti, pari a 2.496,2 milioni di euro per l'anno 2019 (per la Regione Umbria 48,98 milioni), da effettuare nel periodo 2019-2022 e pari a 1.746,2 milioni di euro per l'anno 2020 (per la Regione Umbria 34,26 milioni), per investimenti da effettuare nel periodo 2020-2023. Tali disposizioni relative agli investimenti sono state successivamente recepite con la richiamata legge 145/2018.

Tali investimenti, in base all'accordo sancito così come recepito dall'art.1, comma 838 della legge 145/2018, devono riguardare i seguenti ambiti:

- opere pubbliche di messa in sicurezza degli edifici del territorio, ivi incluso l'adeguamento e il miglioramento sismico degli immobili;
- prevenzione del rischio idrogeologico e tutela ambientale;
- interventi nel settore viabilità e trasporti;
- interventi di edilizia sanitaria ed edilizia pubblica residenziale;
- interventi in favore delle imprese, ivi incluse la ricerca e l'innovazione.

In caso di mancato o parziale impegno degli investimenti previsti, le Regioni sono tenute, come stabilito dall'art. 1, comma 840 della legge 145/2018, ad effettuare un versamento all'entrata del bilancio dello Stato di importo corrispondente al mancato impegno rilevato in ciascun esercizio.

L'obiettivo 2021 della Regione Umbria in termini di investimenti era pari ad euro 20.271.927,79, di cui euro 11.093.445,58 a fronte del contributo 2019 ed euro 9.178.482,21 a fronte del contributo 2020 (art. 1, commi 833 e 835 – tabelle 4 e 5 – L. 145/2018).

Il Ministero dell'Economia e delle Finanze, ai fini della certificazione degli investimenti realizzati dalle regioni nel 2021, ha emanato in data 23 dicembre 2021 (pubblicato nella Gazzetta Ufficiale del 3 gennaio 2022) il previsto decreto ministeriale, ai sensi dell'art. 1, comma 839, della legge 145/2018.

La Regione al 31/12/2021 **ha rispettato i target di spesa relativi agli investimenti di cui al richiamato accordo Stato-Regioni del 15/10/2018.**

La certificazione degli investimenti realizzati nel 2021 ha riguardato, inoltre, anche quelli effettuati a valere sugli spazi finanziari acquisiti dalla Regione con il *patto di solidarietà nazionale verticale*, negli esercizi 2018 e 2019, ai sensi dell'art. 1, comma 495-ter, della legge 232/2016.

La Regione ha realizzato totalmente gli investimenti previsti, a fronte degli spazi finanziari acquisiti nel 2018, realizzando nel 2021 l'ammontare complessivo degli investimenti previsti per il periodo 2021-2022, per un importo pari ad euro 1.109.000. Con riferimento, invece, agli spazi finanziari acquisiti nel 2019, la Regione ha realizzato, nell'esercizio 2021, investimenti per euro 116.000 a fronte della quota di investimenti prevista, pari ad euro 2.387.000. Gli investimenti esigibili non realizzati, a fronte degli spazi finanziari 2019, sono risultati pari ad euro 2.271.000.

Non è prevista, a legislazione vigente, alcuna sanzione per il mancato utilizzo degli spazi finanziari acquisiti con il *patto di solidarietà nazionale verticale*.

Di seguito si riportano il **modello di monitoraggio degli investimenti realizzati nel 2021 e la relativa certificazione trasmessa al MEF in data 31 marzo 2022.**

Allegato A - Modello INV 21 Sez.1

INVESTIMENTI 2021

(Art.1, commi 495 bis e 495 ter L. 11 dicembre 2016, n. 232 e Art. 1, commi 833 e 834 L. 30 dicembre 2018, n. 145.)

REGIONE UMBRIA

ANALISI DEGLI INVESTIMENTI EFFETTUATI AI SENSI DELL'ART.1, comma 469 e seguenti L. 232/2016 e dellart. 1, commi 833 e 834, L. 28 DICEMBRE 2018, n. 145	Dati gestionali COMPETENZA a tutto il 31 dicembre 2021 (stanziamenti FPV/ impegni)
1) Verifica, per l'esercizio 2021, dell'utilizzo spazi acquisiti nel 2019 con il patto di solidarietà nazionale verticale per nuovi investimenti (comma 495-ter, L. 232/2016 - tab.2)	
<p>1a) impegni per nuovi investimenti diretti esigibili nel 2021, concernenti opere pubbliche, a valere degli spazi acquisiti nel 2019 ai sensi del comma 495-ter L. 232/2016, oggetto del monitoraggio BDAP-MOP di cui al D. 1b) impegni per altri nuovi investimenti diretti esigibili nel 2021 a valere degli spazi acquisiti nel 2019 ai sensi del comma 495-ter L. 232/2016 (non riguardanti opere pubbliche e NON oggetto del monitoraggio BDAP-MOP di cui al D. Lgs n. 229/2011)</p> <p>1c) impegni per nuovi investimenti indiretti esigibili nel 2021, concernenti contributi per la realizzazione di opere pubbliche, a valere degli spazi acquisiti nel 2019 ai sensi del comma 495-ter L. 232/2016, i cui beneficiari sono tenuti al monitoraggio BDAP-MOP di cui al D. Lgs n. 229/2011.</p> <p>1d) impegni per altri nuovi investimenti indiretti esigibili nel 2021 a valere degli spazi acquisiti nel 2019 ai sensi del comma 495-ter L. 232/2016 (non concernenti contributi per la realizzazione di opere pubbliche e/o i cui beneficiari NON sono tenuti al monitoraggio BDAP-MOP di cui al D. Lgs n. 229/2011)</p> <p>1e) FPV c/cap. di spesa 2021 al netto del debito per nuovi investimenti, diretti e indiretti, esigibili nel 2022-2023 a valere degli spazi acquisiti nel 2019 ai sensi del comma 495-ter L. 232/2016</p> <p>1f) Spazi acquisiti nel 2019 con il patto di solidarietà nazionale verticale per investimenti nuovi (comma 495-ter, L. 232/2016) non utilizzati per investimenti esigibili nel 2021</p> <p>1g) Spazi acquisiti nel 2019 con il patto di solidarietà nazionale verticale per investimenti nuovi (comma 495-ter L. 232/2016), non utilizzati per investimenti esigibili negli esercizi 2022-2023- FPV di spesa⁽⁵⁾</p>	<p>116</p> <p>3.954</p> <p>2.271</p>
2) Verifica, per l'esercizio 2021, dell'utilizzo spazi acquisiti nel 2018 con il patto di solidarietà nazionale verticale per nuovi investimenti (comma 495-ter, L. 232/2016 - tab. 1)	
<p>2a) impegni per investimenti diretti nuovi e aggiuntivi esigibili nel 2021 concernenti opere pubbliche a a valere degli spazi acquisiti nel 2018 ai sensi del comma 495-ter L. 232/2016 oggetto del monitoraggio BDAP-MOP di cui al D. Lgs n. 229/2011</p> <p>2b) Impegni per altri investimenti diretti nuovi e aggiuntivi esigibili nel 2021 a valere degli spazi acquisiti nel 2018 ai sensi del comma 495-ter L. 232/2016 non riguardanti opere pubbliche, NON oggetto del monitoraggio BDAP-MOP di cui al D. Lgs n. 229/2011</p> <p>2c) Impegni per investimenti indiretti nuovi e aggiuntivi esigibili nel 2021, concernenti contributi per la realizzazione di opere pubbliche, a valere degli spazi acquisiti nel 2018 ai sensi del comma 495-ter L. 232/2016 i cui beneficiari sono tenuti al monitoraggio BDAP-MOP di cui al D. Lgs n. 229/2011.</p> <p>2d) impegni per altri investimenti indiretti nuovi e aggiuntivi esigibili nel 2021 a valere degli spazi acquisiti nel 2018 ai sensi del comma 495-ter L. 232/2016 non concernenti contributi per la realizzazione di opere pubbliche e/o i cui beneficiari NON sono tenuti al monitoraggio BDAP-MOP di cui al D. Lgs n. 229/2011</p> <p>2e) FPV c/cap. di spesa 2021 al netto del debito per investimenti nuovi e aggiuntivi, diretti e indiretti, esigibili nel 2022 a valere degli spazi acquisiti nel 2018 ai sensi del comma 495-ter L. 232/2016</p> <p>2f) Spazi acquisiti nel 2018 con il patto di solidarietà nazionale verticale per investimenti nuovi e aggiuntivi (comma 495-ter L. 232/2016) e non utilizzati con impegni esigibili 2021</p> <p>2g) Spazi acquisiti nel 2018 con il patto di solidarietà nazionale verticale per investimenti nuovi e aggiuntivi (comma 495-ter L. 232/2016), non utilizzati per investimenti esigibili negli esercizi 2022- FPV di spesa ⁽⁶⁾</p>	<p>1.077</p> <p>32</p>
3) Verifica, per l'esercizio 2021, dell'utilizzo spazi acquisiti nel 2017 con il patto di solidarietà nazionale verticale per nuovi investimenti (comma 495-bis, L. 232/2016)	
<p>3a) impegni per investimenti diretti nuovi e aggiuntivi esigibili nel 2021 concernenti opere pubbliche a a valere degli spazi acquisiti nel 2017 ai sensi del comma 495-bis L. 232/2016 oggetto del monitoraggio BDAP-MOP di cui al D. Lgs n. 229/2011</p> <p>3b) Impegni per altri investimenti diretti nuovi e aggiuntivi esigibili nel 2021 a valere degli spazi acquisiti nel 2017 ai sensi del comma 495-bis L. 232/2016 non riguardanti opere pubbliche, NON oggetto del monitoraggio BDAP-MOP di cui al D. Lgs n. 229/2011</p> <p>3c) Impegni per investimenti indiretti nuovi e aggiuntivi esigibili nel 2021, concernenti contributi per la realizzazione di opere pubbliche, a valere degli spazi acquisiti nel 2017 ai sensi del comma 495-bis L. 232/2016 i cui beneficiari sono tenuti al monitoraggio BDAP-MOP di cui al D. Lgs n. 229/2011.</p> <p>3d) impegni per altri investimenti indiretti nuovi e aggiuntivi esigibili nel 2021 a valere degli spazi acquisiti nel 2017 ai sensi del comma 495-bis L. 232/2016 non concernenti contributi per la realizzazione di opere pubbliche e/o i cui beneficiari NON sono tenuti al monitoraggio BDAP-MOP di cui al D. Lgs n. 229/2011</p> <p>3e) Spazi acquisiti nel 2017 con il patto di solidarietà nazionale verticale per investimenti nuovi e aggiuntivi (comma 495-bis L. 232/2016) e non utilizzati con impegni esigibili 2021</p>	

Allegato A - Modello INV 21 Sez.1

INVESTIMENTI 2021

(Art.1, commi 495 bis e 495 ter L. 11 dicembre 2016, n. 232 e Art. 1, commi 833 e 834 L. 30 dicembre 2018, n. 145,)

REGIONE UMBRIA

importi in migliaia di euro

4) Verifica, per l'esercizio 2021, dell'utilizzo del contributo 2019 per nuovi investimenti diretti e indiretti di cui all'art.1, commi 833 e 834 della L. n. 145 del 2018 (comma 839 Tabella 4)	
4a) impegni per investimenti diretti nuovi esigibili nel 2021 concernenti opere pubbliche di cui ai commi 833 e 834 della L.145/2018, oggetto del monitoraggio BDAP-MOP di cui al D. Lgs n. 229/2011 .	
4b) Impegni per altri investimenti diretti nuovi esigibili nel 2021 di cui ai commi 833 e 834 della L.145/2018, non riguardanti opere pubbliche, NON oggetto del monitoraggio BDAP-MOP di cui al D. Lgs n. 229/2011	
4c) Impegni per investimenti indiretti nuovi esigibili nel 2021, concernenti contributi per la realizzazione di opere pubbliche, di cui ai commi 833 e 834 della L.145/2018, i cui beneficiari sono tenuti al monitoraggio BDAP-MOP di cui al D. Lgs n. 229/2011	8.820
4d) impegni per altri investimenti indiretti nuovi esigibili nel 2021 ai commi 833 e 834 della L.145/2018, non concernenti contributi per la realizzazione di opere pubbliche e/o i cui beneficiari NON sono tenuti al monitoraggio BDAP-MOP di cui al D. Lgs n. 229/2011	2.274
4e) Investimenti esigibili nel 2021 non realizzati rispetto all'importo previsto per il 2021 dalla tabella 4 allegata alla legge n. 145/2018	0
5) Verifica, per l'esercizio 2021, dell'utilizzo del contributo 2020 per nuovi investimenti diretti e indiretti di cui ai all'art. 1, commi 835 e 836 della L. n. 145 del 2018 (comma 839 Tabella 5).	
5a) impegni per investimenti diretti nuovi esigibili nel 2021 concernenti opere pubbliche di cui ai commi 835 e 836 della L.145/2018, oggetto del monitoraggio BDAP-MOP di cui al D. Lgs n. 229/2011 .	
5b) Impegni per altri investimenti diretti nuovi esigibili nel 2021 di cui ai commi 835 e 836 della L.145/2018, non riguardanti opere pubbliche, NON oggetto del monitoraggio BDAP-MOP di cui al D. Lgs n. 229/2011	
5c) Impegni per investimenti indiretti nuovi esigibili nel 2021, concernenti contributi per la realizzazione di opere pubbliche, di cui ai commi 835 e 836 della L.145/2018, i cui beneficiari sono tenuti al monitoraggio BDAP-MOP di cui al D. Lgs n. 229/2011.	8.497
5d) impegni per altri investimenti indiretti nuovi esigibili nel 2021 di cui ai commi 835 e 836 della L.145/2018, non concernenti contributi per la realizzazione di opere pubbliche e/o i cui beneficiari NON sono tenuti al monitoraggio BDAP-MOP di cui al D. Lgs n. 229/2011	682
5e) Investimenti esigibili nel 2021 non realizzati rispetto all'importo previsto per il 2021 dalla tabella 5 allegata alla legge n. 145/2018	0

Allegato B - Modello CERT/21

PROSPETTO per la CERTIFICAZIONE della REALIZZAZIONE DEGLI INVESTIMENTI anno 2021**da trasmettere entro il termine perentorio del 31 marzo 2022****REGIONE UMBRIA**

VISTE le informazioni relative agli investimenti effettuati nel 2021 trasmesse da questo Ente all'apposito sito web

SI CERTIFICANO LE SEGUENTI RISULTANZE:*Importi in migliaia di euro***RISULTATI 2021**

- gli impegni esigibili nel 2021 per nuovi investimenti effettuati a valere degli spazi di cui all'art. 1, comma 495-ter, L. 232/2016 acquisiti nel 2019 sono stati registrati
- gli impegni esigibili nel 2021 per nuovi investimenti effettuati a valere degli spazi di cui all'art. 1, comma 495-ter, L. 232/2016 acquisiti nel 2018 sono stati registrati
- gli impegni esigibili nel 2021 per gli investimenti nuovi e aggiuntivi effettuati a valere degli spazi di cui all'art. 1, comma 495-bis, L. 232/2016, acquisiti nel 2017 sono stati registrati
- gli impegni esigibili nel 2021 per gli investimenti nuovi -di cui all'art. 1, commi 833-834, L. 145/2018 sono stati registrati (altrimenti si applicano le sanzioni di cui al comma 840)
- gli impegni esigibili nel 2021 per gli investimenti nuovi -di cui all'art. 1, comma 835-836, L. 145/2018 sono stati registrati (altrimenti si applicano le sanzioni di cui al comma 840)
- l'incremento dei pagamenti complessivi per investimenti non è inferiore al 4 per cento rispetto al 2017 -di cui all'art. 1, comma 780, L. 205/2017 (solo per le Regioni che hanno scelto di ripianare il disavanzo al 31 dicembre 2014)

IL PRESIDENTE

IL RESPONSABILE DEL SERVIZIO FINANZIARIO
IL COLLEGIO DEI REVISORI DEI CONTI

Per quanto riguarda, inoltre, il concorso agli obiettivi di finanza pubblica in termini di equilibri, **la Regione risulta aver conseguito, nell'esercizio 2021, un saldo di competenza non negativo, ai sensi dell'art. 1, comma 821 della Legge 145/2018, desunto dall'allegato 10, di cui al D.Lgs.118/2011.**

Con riferimento al rispetto delle regole di finanza pubblica per le regioni, la Ragioneria Generale dello Stato con propria circolare n. 8 del 15 marzo 2021 ha precisato che ai sensi delle disposizioni relative agli equilibri di bilancio delle regioni, di cui alla legge 243/2012, le regioni devono conseguire, a livello di comparto, un saldo non negativo così come previsto dall'art. 9 della stessa legge, anche ai fini della legittima contrazione del debito (art. 10 della legge 243/2012).

La Ragioneria Generale dello Stato, con la stessa circolare, ha dato conto delle verifiche effettuate a livello di comparto dell'equilibrio previsto dalla normativa richiamata,

riscontrando positivamente, attraverso i dati trasmessi alla BDAP (Banca dati unitaria delle pubbliche amministrazioni), il rispetto dell'equilibrio stesso, sia ex ante, sulla base dei dati relativi ai bilanci di previsione 2020-2022, sia ex post, sulla base dei dati dei rendiconti 2019.

2. INDEBITAMENTO E STRUMENTI FINANZIARI DERIVATI

2.1 Il debito della Regione al 31.12.2021

L'indebitamento della Regione Umbria, al 31/12/2021 **risulta pari ad euro 430.144.595,47**.

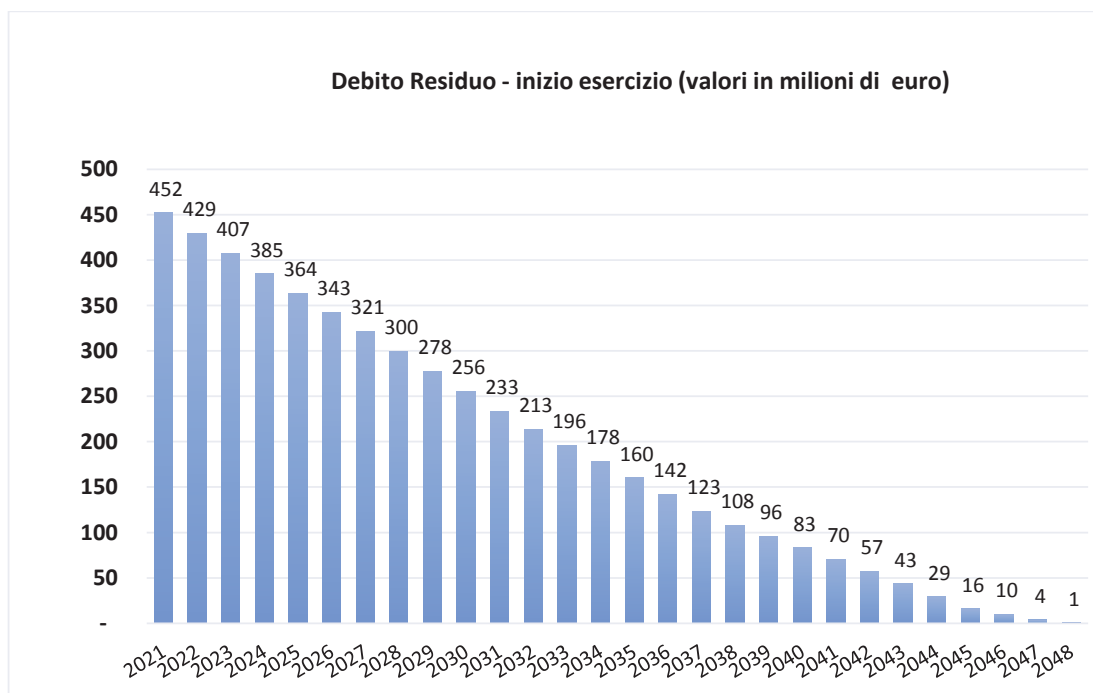
Al 31/12/2021 rimane in essere un solo prestito con oneri a carico del bilancio statale, con un valore residuo di importo pari ad euro 757.642,18 (prestito contratto con la Cassa Depositi e Prestiti S.p.A. nel 2003 per la bonifica del sito di Terni ex L. 426/1998, con ammortamento dal 01/01/2003 al 31/12/2023).

Il debito complessivo **con oneri a carico della Regione al 31/12/2021 è pari ad euro 429.386.953,29**, costituito per il 55% da sette mutui contratti con la Cassa Depositi e Prestiti, il 13% da due prestiti obbligazionari *amortizing*, il 26% da un prestito obbligazionario *bullet* e il restante 6% da due contratti di prestito stipulati con il MEF a titolo di anticipazioni di liquidità di cui all'articolo 3 del D.L. 35/2013.

Composizione Debito al 31/12/2021

Tipologia	Ammontare	Numero finanziamenti	%
Mutui	235.621.639,28	7	55%
Prestiti obbligazionari	55.901.673,39	2	13%
Prestito obbligazionario Bullet	110.163.666,57	1	26%
Anticipazioni DL 35 del 2013	27.699.974,06	2	6%
Totale Finanziamenti	429.386.953,29	12	100,00%

Lo stock del debito complessivo alla fine del 2021 ha scadenza 31/12/2048. La vita media è di 10 anni e 11 mesi.



Nel complesso, una percentuale pari **all'87% del debito a carico della Regione è a tasso fisso**.

La Regione ha stipulato operazioni di copertura dal rischio di tasso (*Interest Rate Swap*), trasformando il tasso variabile a tasso fisso su circa il 12% del proprio debito. Inoltre, sul prestito *bullet* è stato stipulato uno swap a tasso fisso con la costituzione di un Sinking Fund per l'accantonamento delle quote capitali (*Amortizing Swap*).

Il tasso medio del debito pagato nel 2021 è stato pari al 3,5%.

Il tasso di interesse medio atteso fino alla scadenza (2048), calcolato con la curva dei tassi Euribor 6 mesi attesi dal 2021 al 2048, è pari al 3,75% senza considerare gli swap e al 3,45% includendo gli swap.

Pertanto, in termini di tasso d'interesse atteso fino alla scadenza, l'effetto dei derivati è complessivamente positivo per la Regione, riducendo il tasso medio atteso negli anni 2021 - 2048 dal 3,75% al 3,45%.

PROIEZIONE TASSO MEDIO 2021 – 2048		
TIPOLOGIA	TM senza swap	TM con Swap
Mutui	3,05%	3,05%
Prestiti Obbligazionari	4,16%	3,61%
Anticipazioni di liquidità	2,16%	2,16%
Totale Debito Finanziario	3,75%	3,45%

Lo stock del debito complessivo alla fine del 2021 ha scadenza 31/12/2048.

Al 31/12/2021, la durata finanziaria media del debito, senza considerare l'impatto dei derivati in essere, è di 13 anni e 5 mesi. Tale durata si riduce a 10 anni e 11 mesi, includendo gli effetti dei derivati sul portafoglio di debito regionale.

Tipologia	Debito Residuo	Numero finanziamenti	Tasso medio annuo pagato nel 2021	Durata finanziaria media
Mutui	235.621.639,28	7	3,06%	13 anni e 9 mesi
Prestiti obbligazionari al lordo di Amortizing Swap	269.121.673,39	3	4,00%	13 anni e 2 mesi
DL 35/2013	27.699.974,05	2	2,22%	12 anni e 5 mesi
Totale debito senza swap	532.443.286,72	12	3,44%	13 anni e 5 mesi

Tipologia	Debito Residuo	Numero finanziamenti	Tasso medio annuo pagato nel 2021	Durata finanziaria media
Mutui	235.621.639,28	7	3,06%	13 anni e 9 mesi
Prestiti obbligazionari al netto di Amortizing Swap	166.065.339,96	3	4,20%	6 anni e 10 mesi
DL 35/2013	27.699.974,05	2	2,22%	12 anni e 5mesi
Totale debito con swap	429.386.953,29	12	3,55%	10 anni e 11 mesi

Nella Tabella seguente viene riportato l'elenco dei mutui e prestiti a carico della Regione al 31/12/2021.

PORTAFOGLIO MUTUI DELLA REGIONE							
A. DEBITO A TASSO FISSO							
ISTITUTO MUTUANTE	SOMMA MUTUATA	DESTINAZIONE	AMMORTAMENTO		DEBITO RESIDUO AL 31/12/2021	TASSO	Derivato
			DAL	AL			
CASSA DD.PP. Pos. n. 4400300/01	17.813.142,78	DISAVANZI SANITA' 2000	01/01/2007	31/12/2021	0,00	3,55	NO
PRESTITO OBBLIGAZIONARIO (ISIN XS0305278797)	213.220.000,00	RIFINANZ. DEBITO E DISAVANZO 2003-2005	15/06/2007	15/06/2037	110.163.666,57	3,851	SI
Anticipazione MEF Art.3 D.L. 35/2013	17.222.000,00	Debiti Sanità ex art. 3 d.l. 35/2013	12/08/2013	30/06/2043	16.113.119,65	3,059	NO
Anticipazione MEF Art.3 D.L. 35/2013	12.226.000,00	Debiti Sanità ex art. 3 D.L. 35/2013	11/06/2014	31/12/2044	11.586.854,40	1,677	NO
CASSA DD.PP. Pos. n. 4557481/01	118.542.276,72	Copertura disavanzi finanziari per mutui autorizzati e non contratti 2006-2008	30/06/2020	31/12/2044	114.940.811,51	3,279	NO
CASSA DD.PP. Pos. n. 4558992/01	8.369.880,80	Investimenti 2016	11/08/2016	30/06/2046	6.835.402,69	2,472	NO
CASSA DD.PP. Pos. n. 4558992/02	4.848.094,02	Investimenti 2016	20/12/2016	30/06/2047	4.026.383,12	2,922	NO
CASSA DD.PP. Pos. n. 4559333/01	97.356.977,65	Copertura disavanzi finanziari per mutui autorizzati e non contratti 2009-2010	30/06/2020	30/06/2047	94.613.112,48	2,837	NO

CASSA DD.PP. Pos. n. 4559627/01	6.000.000,00	Investimenti 2018	03/08/2018	30/06/2048	5.300.000,00	2,726	NO	
CASSA DD.PP. Pos. n.4559627/02	1.860.000,00	Investimenti 2018	06/12/2018	30/06/2048	1.670.847,48	2,600	NO	
CASSA DD.PP. Pos. n. 4559931/00	8.860.000,00	Investimenti 2019	18/04/2019	31/12/2048	8.235.082,00	3,359	NO	
T O T A L E A.	408.961.394,32				373.485.279,90			
B. DEBITO A TASSO VARIABILE								
ISTITUTO MUTUANTE	SOMMA MUTUATA	DESTINAZIONE	AMMORTAMENTO		DEBITO RESIDUO AL 31/12/2021	T.V.		Derivato
			DAL	AL		Euribor 6/m + spread		
						I sem	II sem	
PRESTITO OBBLIGAZIONARIO (ISIN XS0126800662)	112.323.989,67	EMISSIONE BOND 2001 (Importo intero: € 166.000.000)	26/03/2001	26/03/2031	52.564.453,39	-0,272	-0,316%	SI
PRESTITO OBBLIGAZIONARIO (ISIN XS0181965228)	33.372.308,00	EMISSIONE BOND DISAVANZO 2002	12/12/2003	12/12/2023	3.337.220,00	-0,373	-0,369%	NO
T O T A L E B.	145.696.297,67				55.901.673,39			
TOTALE A. + B.	625.014.669,64				429.386.953,29			su 38% Debito Residuo

Sulle emissioni del 23/03/2001 e del 15/06/2007, la Regione ha strutturato delle operazioni in derivati, consistenti in due operazioni di swap di copertura dal rischio di tasso (Interest Rate Swap – I.R.S.) del prestito sottostante emesso il 23/03/2001 contratto a tasso variabile, e di un amortising swap del prestito bullet, stipulato a giugno 2007, ai sensi della normativa vigente.

Le quote capitali già versate dalla Regione per lo *swap di ammortamento* alla data del 31/12/2021 ammontano ad euro 103.056.333,43. Pertanto, considerando il **valore di emissione del prestito bullet, pari ad euro 213.220.000,00**, abbiamo i seguenti importi del debito a carico della Regione:

Tipologia	Debito Residuo al 31/12/2021	
Mutui	235.624.639,28	
Prestiti obbligazionari:		
- emissione 23/03/2001	52.564.453,39	
- emissione 12/12/2003	3.337.220,00	
- emissione 15/06/2007 (bullet)	213.220.000,00	269.121.673,39
Anticipazioni D.L. 35/2013	27.699.974,05	
Totale Finanziamenti (lordo)	532.443.286,72	
Debito senza swap		

Considerando le quote capitali già pagate dalla Regione per lo Swap sul prestito obbligazionario emesso il 15/06/2007 (Bullet), pari a € 103.056.333,43, che le controparti Swap dovranno restituire alla scadenza, si riporta, nella tabella seguente, il totale dei finanziamenti netti.

Tipologia	Ammontare
Totale Finanziamenti Lordo	532.443.286,72
Swap di Ammortamento	-103.056.333,43
Totale Finanziamenti (netto)	429.386.953,29
Debito con swap	

Nel corso dell'esercizio 2021 non è stato contratto nuovo debito. Pertanto, la variazione della consistenza del debito è dovuta esclusivamente al rimborso delle quote capitali. Rispetto al 31/12/2020, l'ammontare del debito a carico della Regione, si riduce di euro 22.508.2015,65.

Nella tabella si riportano gli ammontari delle quote capitali rimborsate nel 2021.

Debito a carico Regione: consistenza al 31/12/2021 e ammortamento anno 2021					
A.1 - Mutui e Prestiti a carico del bilancio regionale tasso fisso					
N.	Istituto Mutuante	Somma Mutuata	Debito residuo al 31/12/2020	Rimborso capitale 2021	Debito residuo al 31/12/2021
1	CASSA DD. PP. (pos. n. 4400300/01)	17.813.142,78	1.501.818,31	1.501.818,28	0,00
2	PREST. OBBLIGAZ. (ISIN XS0305278797)	213.220.000,00	117.270.999,91	7.107.333,34	110.163.666,57
3	ANTICIPAZIONE MEF - I Tranche	17.222.000,00	16.113.119,65	0,00	16.113.119,65
4	ANTICIPAZIONE MEF - II Tranche	12.226.000,00	11.586.854,40	0,00	11.586.854,40
5	CASSA DD.PP. (pos. 4557481/01) (*)	132.700.000,00	118.245.921,03	3.305.109,52	114.940.811,51
6	CASSA DD.PP. (pos. n. 4558992/01)	8.369.880,80	7.114.398,71	278.996,02	6.835.402,69
7	CASSA DD.PP. (pos. n. 45589902/02)	4.848.094,02	4.190.725,30	164.342,18	4.026.383,12
8	CASSA DD.PP. (pos. 4559333/01) (*)	101.673.908,57	97.113.585,21	2.500.472,73	94.613.112,48
9	CASSA DD.PP. (pos. 4559627/01)	6.000.000,00	5.500.000,00	200.000,00	5.300.000,00
10	CASSA DD.PP. (pos. 4559627/02)	1.860.000,00	1.733.898,32	63.050,84	1.670.847,48
11	CASSA DD.PP. (pos. 4559931)	8.860.000,00	8.420.114,74	185.032,74	8.235.082,00
	TOTALE A.	524.793.026,17	388.791.435,58	15.306.155,65	373.485.279,90
B. - Mutui a carico del bilancio regionale tasso variabile					
N.	Istituto Mutuante	Somma Mutuata	Debito residuo al 31/12/2020	Rimborso capitale 2021	Debito residuo al 31/12/2021
12	PREST. OBBLIGAZ. (ISIN XS0126800662)	112.323.989,67	58.097.897,39	5.533.444,00	52.564.453,39
13	PREST. OBBLIGAZ. (ISIN XS0181965228)	33.372.308,00	5.005.836,00	1.668.616,00	3.337.220,00
	TOTALE B.	145.696.297,67	63.103.733,39	7.202.060,00	55.901.673,39
	TOTALE A. + B.	670.489.323,84	451.895.168,97	22.508.215,65	429.386.953,29

Debito regionale pro capite

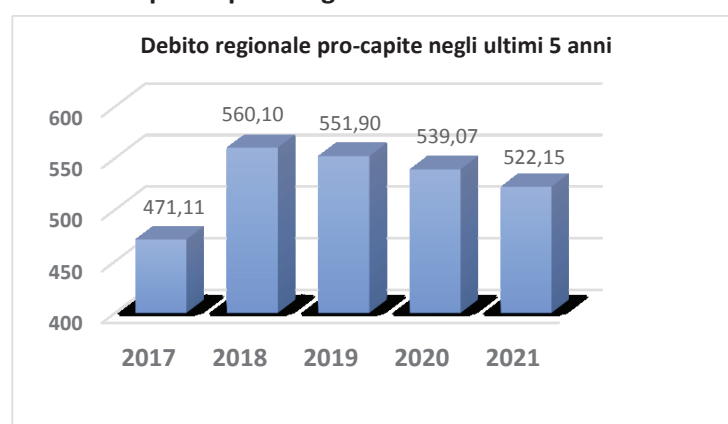
Il debito regionale pro-capite, alla data del 1° gennaio 2021 è pari ad euro 522,15.

Negli ultimi 5 anni, il debito regionale pro-capite ha avuto l'andamento che viene di seguito rappresentato:

Anno	Debito a carico della Regione (valori in euro)	Popolazione residente	Debito regionale pro-capite (valori in euro)
01/01/2017	418.776.916,72	888.908,00	471,11
01/01/2018	495.489.320,29	884.640,00	560,10
01/01/2019	482.220.024,87	873.744,00	551,90
01/01/2020	469.079.560,54	870.165,00	539,07
01/01/2021	451.895.168,97	865.452,00	522,15

Fonte: Il dato della popolazione residente in Umbria, utilizzato ai fini del calcolo del debito regionale pro-capite è stato rilevato sulle Tavole della Banca Dati Demografica dell'ISTAT, disponibile all'indirizzo web "<http://demo.istat.it>" ed è riferito alla data del 01/01/2021.

Debito pro-capite Regione Umbria dal 2017 al 2021

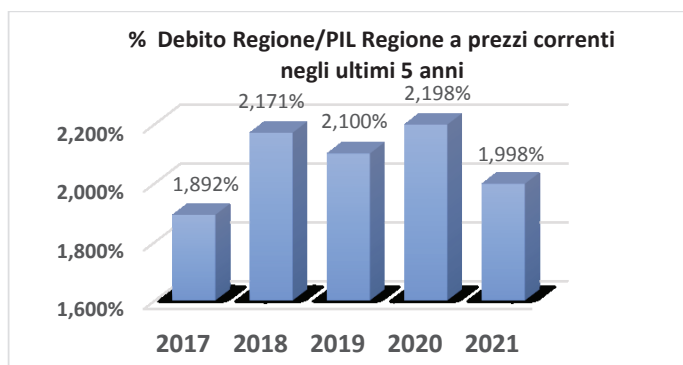


Rapporto Debito regionale/PIL regionale

Nel 2021, il debito regionale rappresenta in rapporto al PIL regionale l'1,998%. Negli ultimi 5 anni il debito regionale (riferito al 1 gennaio di ciascun anno) rispetto al PIL regionale (a prezzi correnti) ha avuto l'andamento che viene di seguito rappresentato:

Anno	Debito a carico della Regione (milioni di euro)	PIL Regione (milioni di euro)	% Debito Regione/ PIL Regione
2017	418,78	22.130,90	1,892%
2018	495,49	22.827,50	2,171%
2019	482,22	22.960,90	2,100%
2020	469,08	21.340,00	2,198%
2021	451,90	22.620,40	1,998%

Fonte: Istat. Il dato grezzo del PIL regionale dell'Umbria anni 2016-2020, ai prezzi di mercato, con valutazione a prezzi correnti, versione dicembre 2021, è quello che risulta dalla Banca Dati ISTAT, sezione "conti e aggregati economici territoriali/Umbria, disponibile sul sito internet www.istat.it, consultata nel mese di febbraio 2022. Fonte Istat. Il dato del PIL della Regione Umbria relativo al 2021 è una stima elaborata dalla Banca d'Italia, che ha previsto, in linea con il dato nazionale, una crescita del 6% rispetto al PIL del 2020. (Redazione ANSA Perugia, 13 novembre 2021).



2.2 Oneri ed impegni finanziari derivanti da contratti relativi a strumenti finanziari derivati

Gli strumenti finanziari (come definiti ai sensi dell'articolo 1, comma 2 del D.Lgs. 24/2/1998 n. 58 - Testo unico delle disposizioni in materia di intermediazione finanziaria) utilizzati dalla Regione consistono in due operazioni di swap di copertura dal rischio di tasso dei prestiti sottostanti, contratti a tassi variabili, e di un amortizing swap di un prestito bullet, stipulato a giugno 2007, ai sensi della normativa vigente.

Gli swap di tasso, stipulati negli anni 2001-2003, finalizzati ad assicurare alle sottostanti passività finanziarie a tasso variabile la copertura dal rischio di eventuale rialzo dei tassi di interesse, prevedono la stessa scadenza delle sottostanti passività e i flussi ricevuti dalla Regione sono uguali a quelli pagati sul prestito a cui si riferiscono.

Con la sottoscrizione di tali contratti, denominati "Interest Rate Swap", la Regione ha dunque scambiato flussi di interesse a tasso variabile indicizzati al parametro Euribor (European interbank offered rate) sulla scadenza 6 mesi, aumentato dello spread di credito fissato nel contratto di finanziamento con:

- ✓ flussi di interessi ad un tasso fisso;
- ✓ flussi di interessi ad un tasso fisso, soggetto a trasformazione in tasso variabile nel caso di superamento di determinate soglie, da parte del parametro Euribor 6 mesi.

Il prestito con ammortamento bullet è stato emesso a 30 anni, al tasso fisso 5,087%; attraverso la costituzione del Fondo di ammortamento e la contestuale stipula di uno swap di tasso, il tasso è stato ridotto al 3,851%. Tale tasso essendo fisso e predeterminato fino alla scadenza è immune da qualsiasi rischio di variazione del mercato.

Il Sinking Fund è stato stipulato con Nomura International plc e Dexia-Crediop che hanno la gestione del Fondo rispettivamente per 198,22 mln di euro e per 15 mln di euro. Tali banche si sono assunte l'obbligo di restituire alla scadenza, nel 2037, le suddette somme alla Regione. A garanzia di tale obbligazione, le due Banche hanno costituito un charge over deposit presso la Banca Depositaria.

La struttura del Sinking fund espone la Regione al solo rischio di credito della Repubblica Italiana.

I fondi accantonati dalla Regione non vengono, infatti, investiti in titoli ma la Regione concede la disponibilità liquida delle somme accantonate presso una banca depositaria diversa dalla controparte.

Per quanto riguarda ulteriori rischi, ed in particolare quelli legati ad un'eventuale default delle controparti del fondo di ammortamento si segnala che la Regione non è soggetta ad ulteriori esposizioni in quanto gli accantonamenti semestralmente versati al fondo sono depositati su conti segregati che beneficiano di garanzia reale sotto forma di pegno a favore della Regione stessa, escutibile in caso di fallimento delle controparti.

CONTRATTI DERIVATI IN ESSERE E PASSIVITA' SOTTOSTANTI

Tabella 1 - CONTRATTI DERIVATI IN ESSERE E PASSIVITA' SOTTOSTANTI

Tipo di operazione derivata	Passività sottostante	Capitale Nozionale	Controparte Swap	Data stipula	Data scadenza	Regione Riceve	Regione Paga
Interest Rate Swap (IRS)	Prestito obbligazionario emesso per ristrutturazione di parte del debito a carico Regione	166.000.000,00	Merrill Lynch	16/03/2001	26/03/2031	6mEur+0,2% act/360 su nozionale residuo	5,13% fisso act/360 su nozionale residuo
Interest Rate Swap (IRS)	Prestito obbligazionario emesso per ristrutturazione di parte del debito a carico Regione	152.500.000,00	JP Morgan Chase Bank	29/09/2003	26/03/2031	5,13% fisso act/360 su nozionale residuo	5,10% fisso act/360 su nozionale residuo se 6mEur <barrier se 6mEur pari o >barrier 6mEur+1,235%
Sinking Fund/ swap di ammortamento	Quota parte prestito obbligazionario emesso per finanziamento investimenti autorizzati nei bilanci 2003-2005 e rifinanziamento di parte dei mutui a carico Regione	15.000.000,00	DEXIA CREDIOP S.p.A.	08/06/2007	15/06/2037	5,087% fisso act/365 Quota interessi annuale costante	3,851% fisso act/365 Quota interessi semestrale costante

Tipo di operazione derivata	Passività sottostante	Capitale Nozionale	Controparte Swap	Data stipula	Data scadenza	Regione Riceve	Regione Paga
Sinking Fund/ swap di ammortamento	Quota parte prestito obbligazionario emesso per finanziamento investimenti autorizzati nei bilanci 2003-2005 e rifinanziamento di parte dei mutui a carico Regione	198.220.000,00	Nomura International plc	08/06/2007	15/06/2037	5,087% fisso act/365 Quota interessi annuale costante	3,851% fisso act/365 Quota interessi semestrale costante

I flussi derivanti dalle operazioni di swap, contabilizzati nell'esercizio 2021, sono i seguenti:

Flussi in Entrata:

- accertati e riscossi di competenza dell'anno: euro 16.228.239,19;

Flussi di Spesa:

- impegnati e pagati di competenza dell'anno, complessivamente: euro 16.626.860,25.

I proventi degli strumenti finanziari derivati, ai sensi del Decreto legislativo 118/2011, sono stati accertati e riscossi al Titolo 03 "Entrate extratributarie", Tipologia 0300 "Interessi attivi", categoria 03 "Altri interessi attivi" (capitoli 03265_E e 03566_E).

Gli oneri relativi ai flussi dei derivati, sono stati contabilizzati al Titolo 01 "Spese correnti", Missione 50 "Debito pubblico", Programma 01 "Quota interessi ammortamento mutui e prestiti obbligazionari" (capitoli 09784_S e 09787_S).

Per il prestito bullet, l'onere relativo all'accantonamento nel sinking fund della quota capitale annuale, pari ad euro 7.107.333,33 è stato contabilizzato al Titolo 03 "Spese per incremento attività finanziarie", Missione 50 "Debito pubblico", Programma 02 "Quota capitale ammortamento mutui e prestiti obbligazionari" (capitolo B9790_S).

Alla data del 31/12/2021, i contratti derivati della Regione Umbria presentano un mark to market (MTM) complessivamente positivo per la Regione di circa 92 milioni di euro.

Nella tabella successiva viene riportato, per ciascuna operazione in essere, la valutazione dell'operazione al 31/12/2021 comunicata dalle Controparti.

Mark to Market delle operazioni in Derivati in essere

Controparte/Contratto	Inizio	Scadenza	Nozionale al 31/12/2021	Mark to Market al 31/12/2021
Bank of America Merrill Lynch (IRS)	16/03/2001	26/06/2031	52.151.724,10	-12.843.224,14
JP Morgan Chase Bank IRS (IRS)	29/09/2003	26/03/2031	52.151.724,10	-4.780,16
Dexia Crediop S.p.A. Swap di ammortamento	08/06/2007	15/06/2037	7.750.000,00	8.420.566,00
Nomura International plc Swap di ammortamento	08/06/2007	15/06/2037	102.413.666,57	96.528.115,00
TOTALE			214.467.114,77	92.100.676,70

2.3 Garanzie prestate a favore di enti e di altri soggetti

Il rilascio di garanzie da parte della Regione a favore di enti o altri soggetti può essere disposto solo con legge regionale.

La Regione a seguito dello scioglimento dell'ARUSIA è subentrata come garante a favore di finanziamenti concessi alle imprese agricole. (legge regionale 35/1994). Nella tabella seguente viene riportato l'elenco delle garanzie principali o sussidiarie prestate dalla Regione a favore di enti o altri soggetti, ancora in essere al 31/12/2021:

Elenco delle garanzie prestate dalla Regione

Legge regionale	Soggetti garantiti	Importo Garanzia regionale	Escussioni 2021
L.R. 35/94	Coop. CASO	103.291	0,00
L.R. 35/94	Molino Pop. Marscianese	133.762	0,00
TOTALE GARANZIE		237.053	0,00

3.LE PRINCIPALI VOCI DEL CONTO DI BILANCIO

3.1 La gestione delle entrate

Sul fronte della gestione delle entrate, l'analisi delle risultanze del consuntivo rappresenta un appuntamento per riflettere in modo documentato sulla situazione economico-finanziaria della nostra Regione e sulla necessità improcrastinabile di attivare un confronto costruttivo tra Stato e Regioni sul quadro della finanza regionale che continua ad essere segnato da una sempre maggiore riduzione nell'ammontare complessivo delle risorse disponibili.

La gestione delle entrate viene analizzata sotto l'aspetto dell'accertamento e della riscossione. Questi due momenti o "fasi" delle entrate sono state profondamente influenzate dall'adozione del principio della competenza finanziaria rinforzata, di cui si è detto più sopra, determinato dall'armonizzazione dei sistemi contabili.

L'accertamento costituisce la fase dell'entrata attraverso la quale sono verificati e attestati dal soggetto cui è affidata la gestione:

- a) la ragione del credito;
- b) il titolo giuridico che supporta il credito;
- c) l'individuazione del soggetto debitore;
- d) l'ammontare del credito;
- e) la relativa scadenza.

L'accertamento presuppone idonea documentazione e si perfeziona mediante l'atto gestionale con il quale vengono verificati ed attestati i requisiti anzidetti e con il quale si dà atto specificamente della scadenza del credito in relazione a ciascun esercizio finanziario contemplato dal bilancio pluriennale.

L'accertamento delle entrate è effettuato nell'esercizio in cui sorge l'obbligazione attiva con imputazione contabile all'esercizio in cui scade il credito.

3.1.1 Entrate di competenza

Le previsioni definitive delle entrate di competenza ammontano ad Euro 4.432.429.702,36. Se si escludono le partite di giro (Euro 1.093.665.000,00) e la parte relativa all'avanzo vincolato e al Fondo pluriennale vincolato le entrate che hanno formato oggetto della gestione di competenza sono pari ad Euro 3.100.642.795,75.

Le entrate di competenza accertate alla chiusura dell'esercizio 2021 ammontano a complessivi Euro 2.924.012.963,15, di cui Euro 2.409.176.088,75 rimosse; conseguentemente la somma di Euro 514.836.874,40 è stata conservata come residui attivi. Come si può rilevare dalla tabella che segue, che espone i dati al 31 dicembre 2021, circa il 48% dei residui attivi formati per effetto della gestione degli stanziamenti di competenza riguarda il Titolo I "Entrate correnti di natura tributaria, contributiva e perequativa" e fanno riferimento quasi esclusivamente ai trasferimenti derivanti dalle regolazioni delle operazioni afferenti le anticipazioni per il fabbisogno sanitario.

TITOLO e TIPOLOGIA	PREVISIONI DEFINITIVE DI COMPETENZA	ACCERTAMENTI	MAGGIORI O MINORI ENTRATE DI COMPETENZA	RISCOSSIONI IN C/COMPETENZA	RESIDUI ATTIVI DA ESERCIZIO DI COMPETENZA
0-PARTE SPECIALE	238.121.906,61	0,00	-391.390.901,56	0,00	0,00
0100-FONDO PLURIENNALE VINCOLATO PER SPESE CORRENTI	65.033.967,20	0,00	0,00	0,00	0,00
0200-FONDO PLURIENNALE VINCOLATO PER SPESE IN CONTOCAPITALE	89.692.595,32	0,00	0,00	0,00	0,00

0300-FONDO PLURIENNALE VINCOLATO PER SPESE IN CONTOCAPITALE - DA DEBITO	2.367.219,12	0,00	0,00	0,00	0,00
0400-UTILIZZO AVANZO PRESUNTO DI AMMINISTRAZIONE	81.028.124,97	0,00	0,00	0,00	0,00
0600-FONDO DI CASSA PRESUNTO AD INIZIO ESERCIZIO	0,00	0,00	-391.390.901,56	0,00	0,00
1-ENTRATE CORRENTI DI NATURA TRIBUTARIA, CONTRIBUTIVA E PEREQUATIVA	2.041.250.235,71	2.013.383.146,73	-189.430.126,31	1.766.669.238,60	246.713.908,13
0101-IMPOSTE, TASSE E PROVENTI ASSIMILATI	243.213.421,69	213.031.924,24	-79.933.805,57	184.644.557,86	28.387.366,38
0102-TRIBUTI DESTINATI AL FINANZIAMENTO DELLA SANITÀ	1.571.329.062,66	1.571.329.062,66	42.779.481,52	1.467.620.370,25	103.708.692,41
0104-COMPARTICIPAZIONI DI TRIBUTI	98.293.119,02	100.551.026,49	2.257.907,47	100.551.026,49	0,00
0301-FONDI PEREQUATIVI DA AMMINISTRAZIONI CENTRALI	128.414.632,34	128.471.133,34	-154.533.709,73	13.853.284,00	114.617.849,34
2-TRASFERIMENTI CORRENTI	383.935.732,34	312.034.714,43	-163.914.318,77	202.917.915,65	109.116.798,78
0101-TRASFERIMENTI CORRENTI DA AMMINISTRAZIONIPUBBLICHE	285.794.671,30	241.693.939,52	-130.027.067,82	152.681.113,47	89.012.826,05
0102-TRASFERIMENTI CORRENTI DA FAMIGLIE	0,00	0,00	0,00	0,00	0,00
0103-TRASFERIMENTI CORRENTI DA IMPRESE	42.548.639,87	33.685.814,98	-20.281.217,45	33.380.517,02	305.297,96
0104-TRASFERIMENTI CORRENTI DA ISTITUZIONI SOCIALIPRIVATE	0,00	0,00	-45.500,00	0,00	0,00
0105-TRASFERIMENTI CORRENTI DALL'UNIONE EUROPEA E DALRESTO DEL MONDO	55.592.421,17	36.654.959,93	-13.560.533,50	16.856.285,16	19.798.674,77
3-ENTRATE EXTRATRIBUTARIE	137.018.099,84	121.751.003,81	-49.020.705,01	118.837.789,62	2.913.214,19
0100-VENDITA DI BENI E SERVIZI E PROVENTI DERIVANTIDALLA GESTIONE DEI BENI	89.190.252,21	90.061.996,67	-33.629.350,86	89.905.744,53	156.252,14
0200-PROVENTI DERIVANTI DALL'ATTIVITÀ DI CONTROLLO EREPRESSIONE DELLE IRREGOLARITÀ E DEGLI ILLECITI	1.379.229,62	792.943,60	-5.393.185,95	397.393,81	395.549,79
0300-INTERESSI ATTIVI	16.681.911,16	16.593.370,88	-98.055,60	16.580.423,62	12.947,26
0500-RIMBORSI E ALTRE ENTRATE CORRENTI	29.766.706,85	14.302.692,66	-9.900.112,60	11.954.227,66	2.348.465,00
4-ENTRATE IN CONTO CAPITALE	302.249.006,80	89.384.065,94	-104.254.465,08	45.455.277,46	43.928.788,48
0200-CONTRIBUTI AGLI INVESTIMENTI	278.797.797,68	86.113.297,19	-102.547.130,45	42.896.408,00	43.216.889,19
0300-ALTRI TRASFERIMENTI IN CONTO CAPITALE	268.716,32	39.837,25	-268.022,32	23.798,00	16.039,25
0400-ENTRATE DA ALIENAZIONE DI BENI MATERIALI EIMMATERIALI	0,00	19.090,04	19.090,04	19.090,04	0,00
0500-ALTRE ENTRATE IN CONTO CAPITALE	23.182.492,80	3.211.841,46	-1.458.402,35	2.515.981,42	695.860,04
5-ENTRATE DA RIDUZIONE DI ATTIVITÀ FINANZIARIE	156.224.488,59	107.602.564,16	-102.991.782,52	918.022,02	106.684.542,14
0100-ALIENAZIONE DI ATTIVITÀ FINANZIARIE	0,00	0,00	0,00	0,00	0,00
0200-RISCOSSIONE CREDITI DI BREVE TERMINE	5.000.000,00	0,00	-5.000.000,00	0,00	0,00
0300-RISCOSSIONE CREDITI DI MEDIO-LUNGO TERMINE	1.224.488,59	918.022,02	-306.466,57	918.022,02	0,00
0400-ALTRE ENTRATE PER RIDUZIONE DI ATTIVITÀFINANZIARIE	150.000.000,00	106.684.542,14	-97.685.315,95	0,00	106.684.542,14
6-ACCENSIONE PRESTITI	79.965.232,47	0,00	-24.488.873,08	0,00	0,00

0300-ACCENSIONE MUTUI E ALTRI FINANZIAMENTI A MEDIOLUNGO TERMINE	79.965.232,47	0,00	-24.488.873,08	0,00	0,00
7-ANTICIPAZIONI DA ISTITUTO TESORIERE/CASSIERE	0,00	0,00	0,00	0,00	0,00
0100-ANTICIPAZIONI DA ISTITUTO TESORIERE/CASSIERE	0,00	0,00	0,00	0,00	0,00
9-ENTRATE PER CONTO TERZI E PARTITE DI GIRO	1.093.665.000,00	279.857.468,08	-539.962.311,85	274.377.845,40	5.479.622,68
0100-ENTRATE PER PARTITE DI GIRO	1.093.315.000,00	279.779.599,13	-539.688.864,35	274.299.976,45	5.479.622,68
0200-ENTRATE PER CONTO TERZI	350.000,00	77.868,95	-273.447,50	77.868,95	0,00
Totale complessivo	4.432.429.702,36	2.924.012.963,15	-1.565.453.484,18	2.409.176.088,75	514.836.874,40

Con riferimento al Titolo I relativo alle entrate tributarie o quote di gettito devoluto alla Regione, si evidenzia che il grado di realizzabilità delle entrate (rapporto tra accertamenti e stanziamenti) avrebbe superato anche quest'anno il 100% se il totale degli accertamenti considerato fosse al lordo degli accertamenti cancellati (pari a circa 48,5 milioni di euro) per effetto della proroga della sospensione dell'attività di notifica dell'Agenzia delle Entrate e del successivo slittamento dei tempi di riscossione(da 60 a 180 giorni).

Lo stesso andamento dell'indicatore con un valore sopra il 100% per lo stesso effetto sopradescritto si sarebbe continuato a registrare anche con riferimento ai soli tributi direttamente gestiti dalla Regione a dimostrazione della sostanziale correttezza delle stime di gettito.

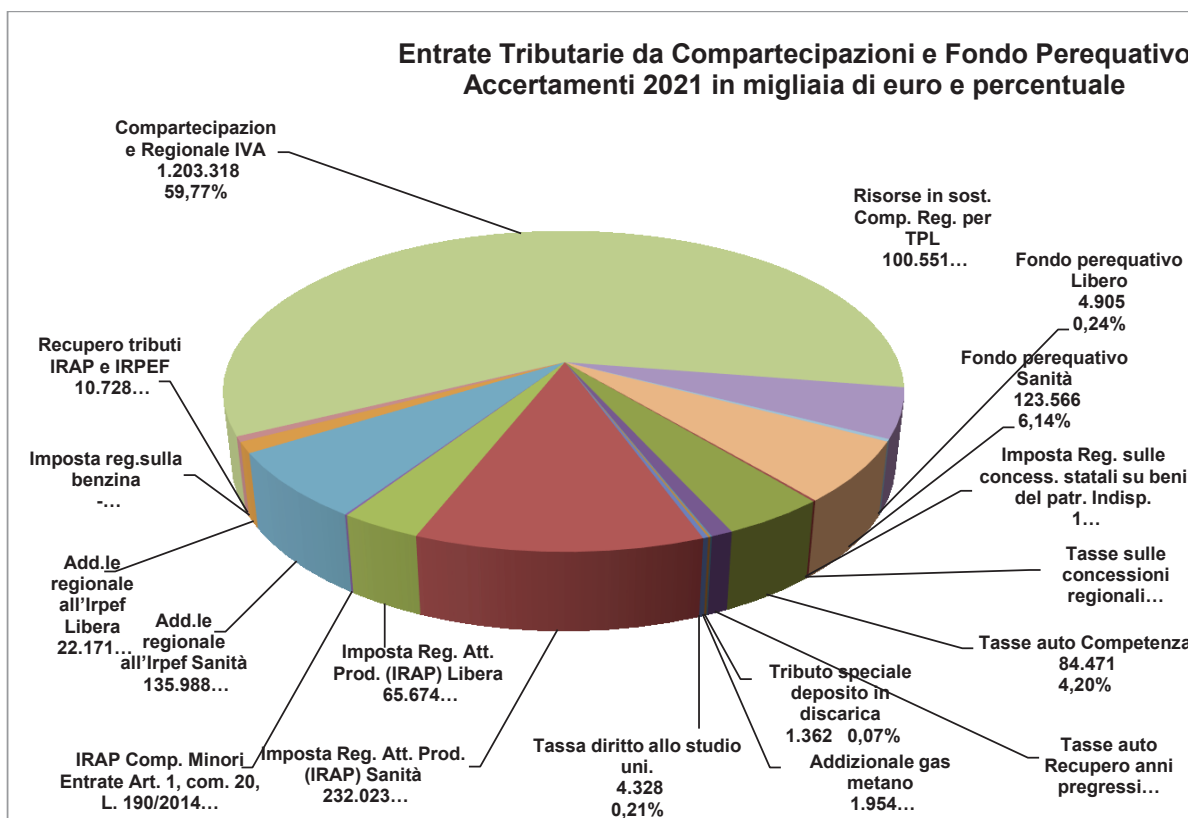
Nel prospetto che segue sono riportati i dati riguardanti le previsioni e gli accertamenti delle entrate tributarie regionali, le entrate da compartecipazione e del fondo perequativo.

TIPOLOGIA ENTRATA	STANZIAMENTI 2021	ACCERTAMENTI 2021	
	Valori	Valori quota di composizione %	
	Valori espressi in migliaia di euro		
ENTRATE TRIBUTARIE			
Imposta Reg. sulle concessioni statali su beni del patrimonio indisponibile (cap. 00050)	0	1	0,00%
Tasse sulle concessioni regionali (cap. 00100, A0100 e 00450)	2.500	2.426	0,13%
Tasse automobilistiche - competenza (Cap 00150)	91.000	84.471	4,48%
Tasse automobilistiche - recupero anni pregressi (cap. 00152)	39.500	17.683	0,94%
Tributo speciale deposito in discarica (cap. 00155)	1.450	1.362	0,07%
Addizionale gas metano (cap. 00170)	2.200	1.954	0,10%
Tassa diritto allo studio universitario (cap. 00190)	3.600	4.328	0,23%
Imposta Reg. Att. Prod. (IRAP) sanità (cap. 00121)	232.023	232.023	12,31%
Imposta Reg. Att. Prod. (IRAP) Libera (cap. 00120)	65.505	65.674	3,48%

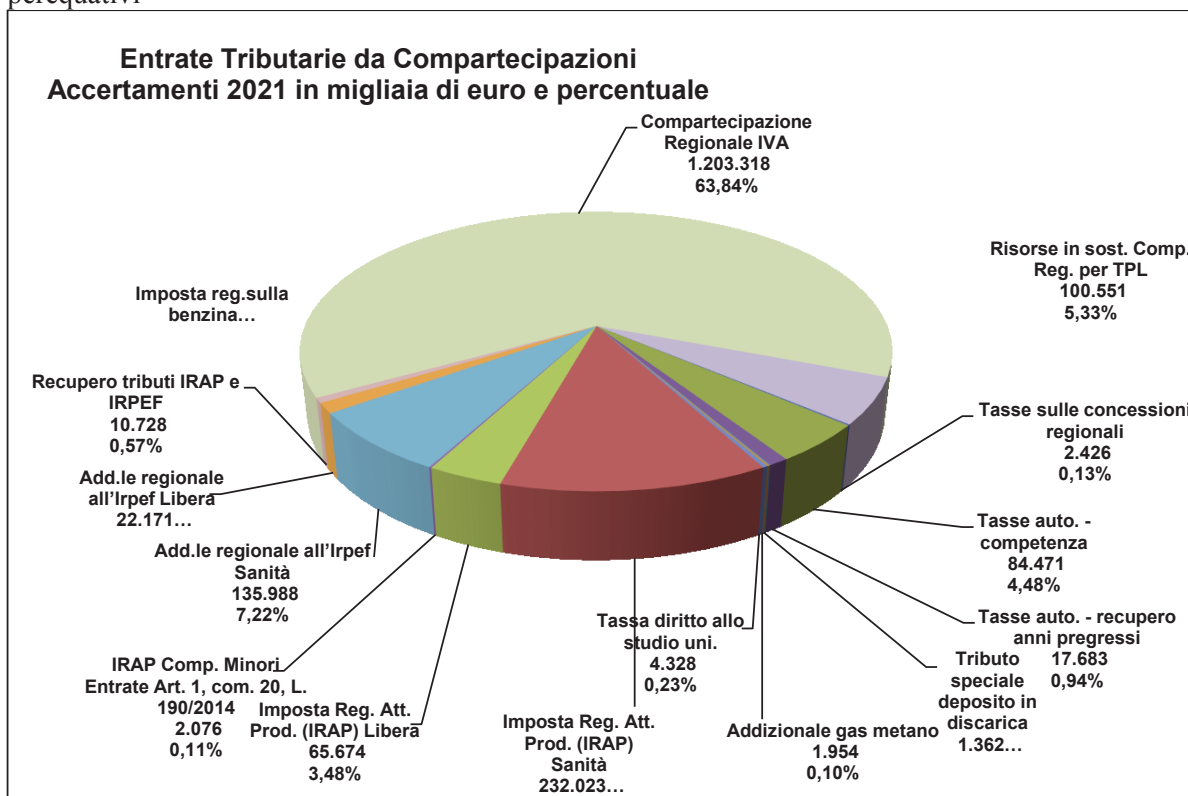
IRAP Comp. Minori Entrate Art. 1, com. 20, L. 190/2014 (cap. 00122)	2.076	2.076	0,11%
Addizionale regionale all'IRPEF Sanità (cap. 00131)	135.988	135.988	7,22%
Addizionale regionale all'IRPEF Libera (cap. 00130)	21.983	22.171	1,18%
Imposta regionale sulla benzina (cap. 00051)	0	0	0,00%
Recupero tributi IRAP (cap. 00052)	11.000	8.553	0,45%
Recupero tributi IRPEF (A0052)	2.400	2.175	0,12%
ENTRATE DA COMPARTECIPAZIONE			
Compartecipazione regionale IVA (00310)	1.203.318	1.203.318	63,84%
Risorse in sost. Comp. Reg. per TPL (00341)	98.293	100.551	5,33%
TOTALE	1.912.836	1.884.754	100%
Fondo perequativo libero (00356)	4.848	4.905	
Fondo perequativo sanità (00358)	123.566	123.566	

In termini di composizione, il gettito riveniente da entrate di natura tributaria presenta la seguente articolazione: l'IRAP rappresenta il 16,24% di tale aggregato, l'addizionale all'IRPEF rappresenta l'8,52%, mentre la tassa automobilistica si attesta al 4,48% che sale al 5,42% se si considerano anche le somme derivanti dalle azioni di recupero. E' di tutta evidenza il ruolo preponderante, nel mix di fonti di finanziamento di natura tributaria, della compartecipazione IVA la cui quota è circa del 64%.

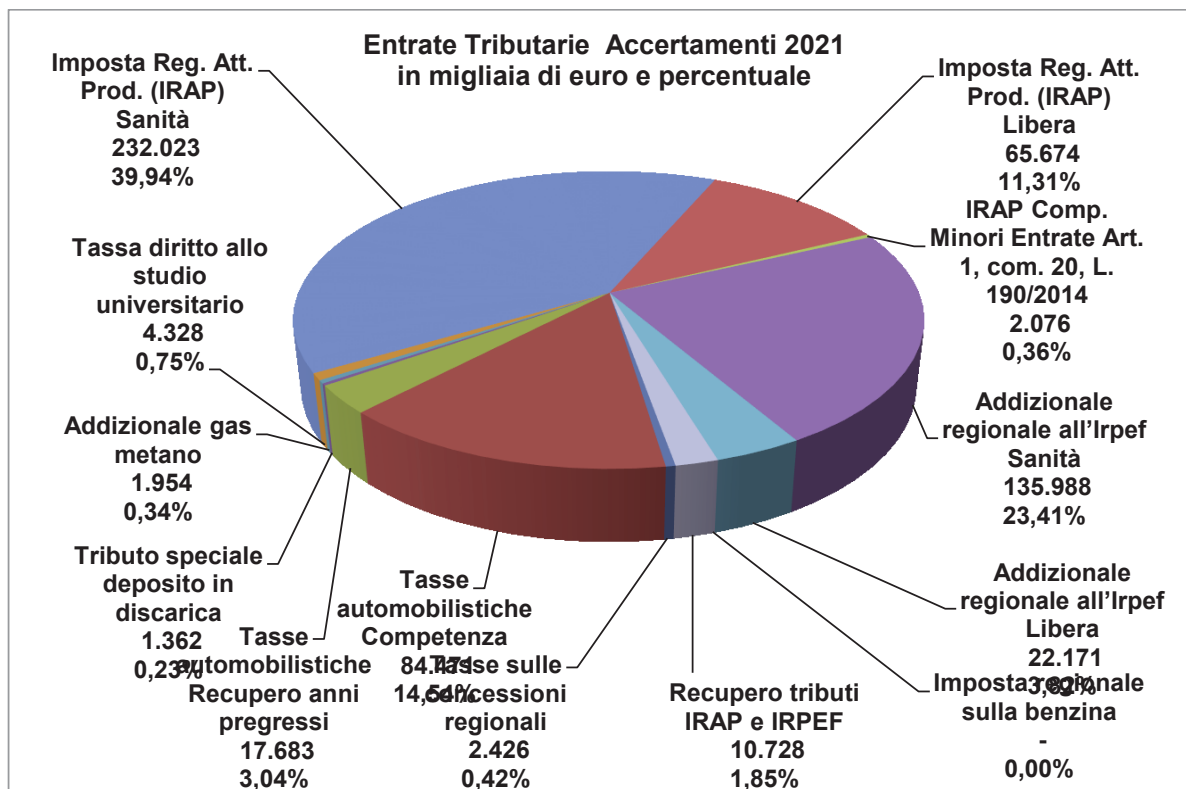
Nel grafico che segue, viene fornita una rappresentazione dei dati di cui alla tabella precedente, inclusi i fondi perequativi.



Nel grafico sotto riportato si rappresenta la composizione di tutte le entrate tributarie senza i fondi perequativi



Nel grafico seguente sono rappresentate le sole entrate tributarie (escluse, pertanto, compartecipazioni e fondi perequativi):



3.1.2 Recupero fiscale delle entrate

Nel corso del 2021 sono state confermate le azioni intraprese per il recupero dell'evasione fiscale adottate con esito positivo negli ultimi anni. Gli interventi normativi statali per la gestione della pandemia che hanno interessato l'intero anno 2020 e che si sono protratti anche nell'anno successivo hanno inciso significativamente sull'attività di recupero dell'evasione fiscale attraverso la sospensione delle attività di accertamento e di notifica da parte dell'Agenzia delle Entrate a partire dal mese di marzo 2020 ed esteso sino al 30 agosto 2021 a cui si è aggiunta l'estensione dei termini di pagamento dei ruoli da 60 a 180 giorni per tutte le cartelle notificate nel periodo settembre 2021- 31 marzo 2022.

La sospensione ha inciso sia sulle azioni svolte direttamente dall'Amministrazione regionale per quanto concerne la tassa automobilistica, sia sui controlli effettuati dall'Agenzia delle Entrate per Irap e addizionale regionale all'Irpef. Infatti anche le azioni dirette che si sono concluse con la predisposizione di ruoli si sono interrotte per la sospensione dell'attività di notifica da parte dell'Agenzia delle Entrate. Tale situazione ha avuto effetti non solo dal punto di vista degli incassi, ma anche e soprattutto per quanto riguarda gli accertamenti. Ciò è dovuto dall'applicazione del principio contabile di cui all'allegato 4/2 del D.lgs n. 118 del 23 giugno 2011, al punto 3.7.1, testualmente recita "le entrate tributarie gestite attraverso ruoli ordinari e le liste di carico sono accertate e imputate contabilmente all'esercizio in cui sono emessi il ruolo, l'avviso di liquidazione e di accertamento e le liste di carico, a condizione che la scadenza per la riscossione del tributo sia prevista entro i termini dell'approvazione del rendiconto ...";

Si richiama in sintesi la normativa di riferimento:

1. **L'art. 68, comma 1, del D.L. n. 18 del 17.03.2020** (c.d. **Decreto cura Italia**), convertito con modifiche dalla Legge 24 aprile 2020 n. 27, ha previsto la sospensione dei termini dei versamenti, in scadenza nel periodo dall'8 marzo 2020 al 31 maggio 2020 (dal 20 febbraio per i contribuenti con sede nei Comuni del cratere del sisma indicati negli Allegati del D.L. 189/2016), delle entrate tributarie e non tributarie derivanti dalle cartelle di pagamento emesse dagli agenti della riscossione, dagli avvisi di accertamento esecutivi emessi dall'Agenzia delle Entrate (art. 29 D.L. n. 78/2010), nonché dagli avvisi di addebito emessi dall'INPS (art. 30, D.L. n. 78/2010).

La medesima norma, al comma 2, ha esteso siffatta sospensione dei termini dei versamenti delle entrate derivanti dagli atti di accertamento emessi dall'Agenzia delle Dogane e dei Monopoli ai fini della riscossione delle risorse proprie tradizionali e della connessa IVA all'importazione (art. 9, commi 3bis-3sexies, D.L. n. 16/2012), nonché dalle ingiunzioni emesse dagli enti territoriali ai sensi del R.D. n. 639/1910.

Sono, altresì, ricomprese nel periodo di interruzione dei termini dei versamenti le somme connesse ai piani di rateizzazione in corso.

La sospensione dell'attività di riscossione, disposta originariamente dall'art. 68 del D.L. n. 18/2020 fino al 31 maggio 2020, ha subito numerose ed ulteriori proroghe per effetto dei successivi seguenti provvedimenti legislativi:

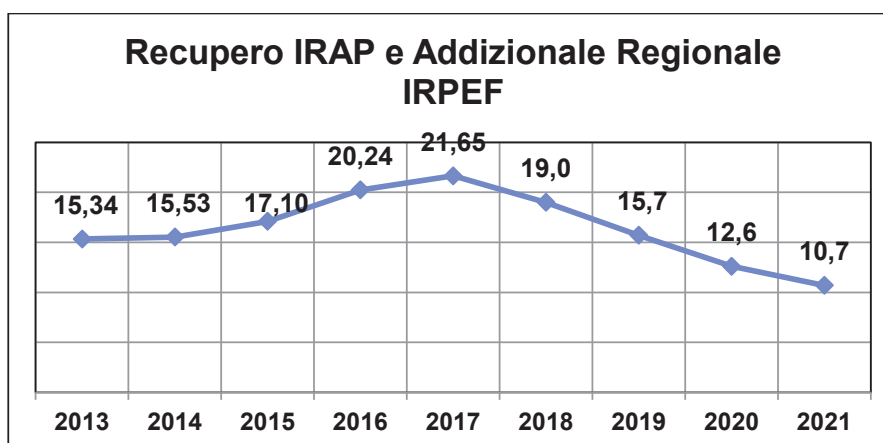
- l'art. 154 del D.L. n. 34/2020 ss.mm.ii. ha prorogato il termine finale dal 31 maggio 2020 al **31 agosto 2020**;
- l'art. 99 del D.L. n. 104/2020 ss.mm.ii. ha prorogato il termine finale al **15 ottobre 2020**;
- l'art. 1bis del D.L. n. 125/2020 ss.mm.ii. ha prorogato il termine finale al **31 dicembre 2020**;
- l'art. 1 del D.L. n. 3/2021 ha prorogato il termine finale al **31 gennaio 2021**;
- l'art. 22bis del D.L. n. 183/2020 ha prorogato il termine finale al **28 febbraio 2021**;
- l'art. 4 del D.L. n. 41/2021 ha prorogato il termine finale al **30 aprile 2021**;
- l'art. 9 del D.L. n. 73/2021 ha prorogato il termine finale al **30 giugno 2021**;
- l'art. 2 comma 1 del D.L. 30 giugno 2021, n. 99, ha prorogato il termine finale al **31 agosto 2021**. Tale decreto è stato poi abrogato dall'art. 1, comma 3 della legge n. 106/2021 con conservazione degli atti e dei provvedimenti, salvezza degli effetti prodottisi e dei rapporti sorti nella vigenza dello stesso.

Da ultimo la Legge 23 luglio 2021 n. 106, di conversione con modificazioni del D.L. n. 73/2021, ha disposto la proroga finale al 31 agosto 2021.

2. **il D.L. 146/2021, art. 2, del (c.d. Decreto- Fiscale)**, rubricato "*Misure urgenti in materia economica e fiscale, a tutela del lavoro e per esigenze indifferibili*", come modificato dalla Legge di conversione n. 215/2021, ha previsto l'estensione del termine, **da 60 a 180 giorni**, per l'adempimento dell'obbligo risultante dal ruolo (art. 25, comma 2 DPR n. 602/1973) delle **cartelle di pagamento notificate** dall'agente della riscossione dal **1° settembre al 31 dicembre 2021**.
3. il Decreto Fisco-Lavoro, la **Legge di Bilancio 2022 (art. 1, comma 913, L. n. 234/2021)** ha disposto l'estensione **da 60 a 180 giorni** del termine per il pagamento delle somme dovute, risultanti dalle cartelle di pagamento notificate dall'agente della riscossione dal **1° gennaio al 31 marzo 2022**.

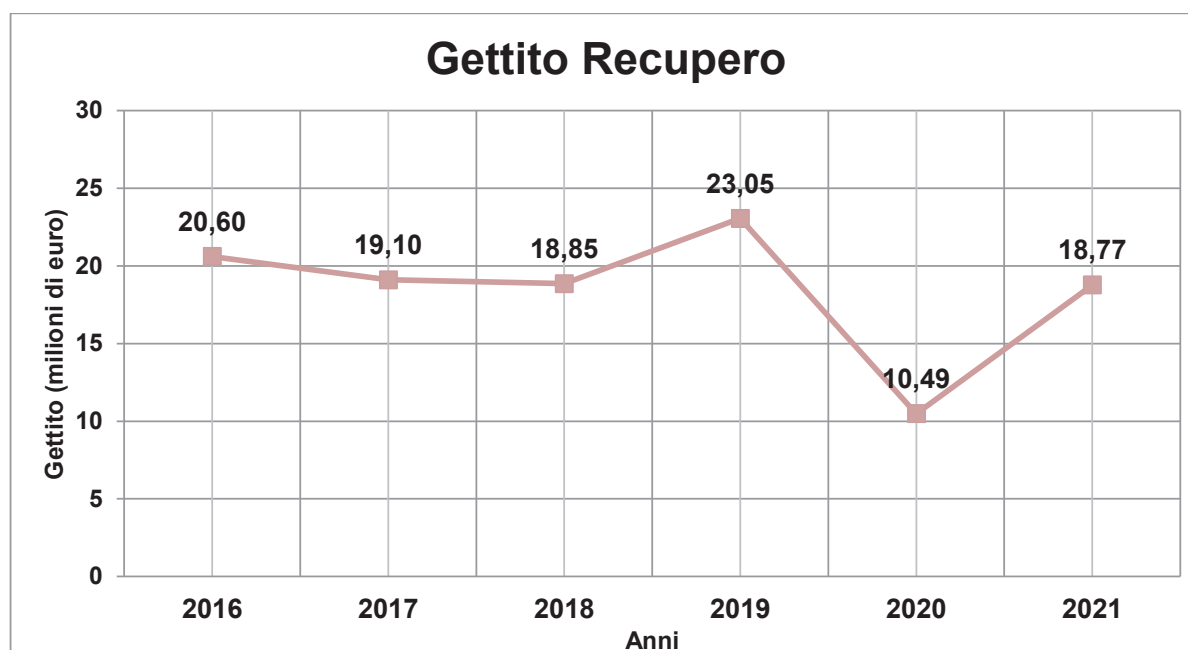
In relazione al combinato disposto dall'art. 4, comma 1 del Decreto legge n. 41 del 22 marzo 2021, dell'art. 18 e del punto 3.7.1 (allegato 4/2) del D.lgs n. 118 del 23 giugno 2011, si è proceduto ad eliminare, con le operazioni di riaccertamento, i ruoli accertati nel 2021 al capitolo 00152_E "Tassa automobilistica regionale-recupero anni pregressi", in quanto, ai sensi del richiamato principio, risultano esigibili solo a partire dall'anno 2022.

Le somme rinvenienti dall'attività di controllo per recupero IRAP e addizionale regionale IRPEF da parte dell'Agenzia delle Entrate, a seguito della sottoscrizione dell'apposita convenzione (in essere dal settembre 2012), sono riversate nelle casse regionali con un gettito pari a 10,7 milioni, in calo rispetto agli anni precedenti.



Per quanto concerne il recupero della tassa automobilistica il cui gettito complessivo ammonta a 18,77 milioni si richiamano le motivazioni espresse in testa al paragrafo in merito alla sua contrazione parzialmente compensata dal maggior importo di avvisi bonari trasmessi nell'anno 2021.

Nel grafico che segue i dati del recupero dell'evasione fiscale della tassa automobilistica nell'ultimo quinquennio (i dati utilizzati attengono alle riscossioni effettuate nel corso dell'anno sommate ai saldi di fine anno anche se quest'ultimi vengono contabilizzati nell'esercizio successivo).



3.1.3 Fondo a ristoro delle minori entrate 2021 per la salvaguardia degli equilibri di bilancio

Nel corso dell'esercizio 2021, nonostante le ripetute richieste da parte delle Regioni a Statuto ordinario in occasione dei numerosi provvedimenti legislativi adottati dal Governo, non sono stati previsti ulteriori stanziamenti o incrementi del Fondo istituito con l'articolo 111 del decreto 34/2020, convertito in legge 17/07/2020, n. 27, per la salvaguardia degli equilibri di bilancio delle Regioni, a fronte della perdita di entrate regionali connesse alla crisi economico finanziaria conseguente all'emergenza COVID-19.

Il riparto previsto dalla norma, sulla base delle stime delle minori entrate di ciascuna Regione effettuate dalla Ragioneria generale dello Stato, ha previsto per la Regione Umbria risorse a ristoro delle minori entrate 2020-2021 per complessivi euro 33.354.894,74 di cui circa 19 milioni a fronte delle minori entrate derivanti dal recupero fiscale della tassa auto, dell'IRAP e dell'addizionale regionale all'IRPEF.

Tale ultimo importo, però, dovrà essere restituito allo Stato annualmente a partire dal 2022 assicurando annualmente, la restituzione al Bilancio dello Stato di almeno 50 milioni fino alla concorrenza dell'importo di euro 951 milioni di euro (la restituzione è quindi prevista per circa 19,5 anni).

Le Regioni a statuto ordinario sono l'unico comparto della PA che deve restituire allo Stato parte delle somme ricevute per circa 950,7 ml di euro che si configurano, quindi, come un'anticipazione di gettiti da recupero evasione. Anche nel caso in cui queste somme non fossero incassate, al ripristino dell'ordinaria attività di recupero fiscale, dovranno comunque essere versate al bilancio dello Stato fino a concorrenza dei 950 milioni circa (nella quota di 50 milioni annui).

La legge di Bilancio dello Stato per l'anno 2021 (legge 30/12/2020, n. 178) all'articolo 1, commi dal 823 al 826, ha apportato modifiche alle disposizioni introdotte con i decreti legge emanati nel corso del 2020 prevedendo che le risorse di cui all'articolo 111 del decreto legge 34 del 2020, convertito, con modificazioni, dalla legge 17/07/2020, n. 77, assegnate alle

Regioni a ristoro delle minori entrate 2020, possono essere vincolate alla esclusiva finalità di ristorare, nel biennio 2020 e 2021, la perdita di gettito connessa all'emergenza epidemiologica da COVID-19.

Le risorse non utilizzate alla fine di ciascun esercizio confluiscono nella quota vincolata del risultato di amministrazione.

Entro il 30 giugno 2022 è determinato l'importo dell'effettivo minore gettito registrato nell'esercizio 2021 dalle Regioni a statuto ordinario, tenendo conto delle maggiori e minori spese e dei ristori.

Con le modifiche apportate ai commi 2-octies e 2-novies dell'articolo 111 del decreto legge 34/2020, sono state, inoltre, riviste le disposizioni per la riacquisizione al bilancio dello Stato delle risorse in misura pari a euro 950.751.551,00 assegnate alle Regioni a statuto ordinario nel 2020, a ristoro delle minori entrate derivanti dalle attività di lotta all'evasione fiscale.

Il comma 2-novies dell'articolo 111 - come modificato da ultimo con l'articolo 1, comma 588, lettera a) della legge n. 234/2021 (Bilancio dello Stato per l'anno 2022) - stabilisce le modalità con le quali ciascuna Regione dovrà procedere al riversamento all'entrata del Bilancio dello Stato, entro il 30 giugno di ogni anno, a decorrere dal 2022, di una quota annua indicata nella Tabella allegata al medesimo articolo, fino alla concorrenza della propria quota complessivamente ricevuta nell'anno 2020 a titolo di ristoro delle minori entrate derivanti dalla lotta all'evasione fiscale, con riferimento all'IRAP, addizionale IRPEF e tassa automobilistica.

La quota complessiva di competenza della Regione Umbria ristorata a tale titolo nell'anno 2020 è pari ad euro 18.654.245,83.

Ai sensi di quanto disposto al comma 2-novies dell'articolo 111, a decorrere dal 2022, la Regione Umbria deve riversare al Bilancio dello Stato l'importo annuo di euro 981.026,32 per assicurare la restituzione delle risorse statali ad essa assegnate nel 2020.

Il comma 2-septies dell'articolo 111 del D.L.34/2020, come modificato dall' art. 11-quater, comma 4, D.L. 22 aprile 2021, n. 52, convertito, con modificazioni, dalla L. 17 giugno 2021, n. 87, ha previsto la determinazione entro il 30 settembre 2021 degli effettivi minori gettiti delle regioni a statuto ordinario tenendo conto delle maggiori e minori spese e dei ristori.

Il Tavolo tecnico, istituito presso il Ministero dell'economia e delle finanze, ai sensi del comma 2, dell'articolo 111 del D.L.34/2020, ha proceduto alla verifica delle minori entrate delle Regioni relative all'esercizio 2020 come risultanti dai rendiconti inviati alla BDAP.

Da tale verifica, è risultato un ammontare complessivo di minori entrate per il totale delle Regioni a Statuto ordinario inferiore rispetto a quanto stimato in precedenza.

Per quanto riguarda la Regione Umbria, le verifiche del MEF elaborate a settembre 2021 hanno confermato le minori entrate stimate dalla Regione per il 2020. L'Umbria è infatti tra le regioni per le quali i ristori risulterebbero inferiori alle minori entrate 2020.

Il metodo di calcolo delle minori entrate adottato dalle Regioni è stato però oggetto di discussione da parte del Tavolo lasciando in sospeso la determinazione definitiva degli effettivi minori gettiti.

L'articolo 1, comma 825 della Legge 30-12-2020 n. 178 (legge di Bilancio dello Stato per il 2021) dispone che gli effettivi minori gettiti delle regioni a statuto ordinario relative all'anno 2021 saranno determinate entro il 30/06/2022.

Il Tavolo tecnico ha quindi rinviato la verifica e la determinazione definitiva delle minori entrate 2020-2021 a Giugno 2022.

La Regione Umbria, al fine di utilizzare i fondi statali trasferiti a titolo di ristoro a riequilibrio delle effettive minori entrate registrate entro la fine dell'esercizio 2021, ha proceduto alla loro determinazione.

Nella tabella seguente vengono riportati i dati degli accertamenti 2019 e 2021 relativi alle entrate tributarie di riferimento, utilizzati ai fini del suddetto calcolo:

Tabella _Minori entrate tributarie accertate nell'esercizio 2021

TITOLO	TIPOLOGIA	CAPITOLO	DESCRIZIONE CAPITOLO	2021 ACCERTAMENTI	2019 ACCERTAMENTI	MINORI ENTRATE ACCERTAMENTO	
						ORDINARIO	DA ATTIVITA' DI CONTROLLO E RECUPERO
1	0101	00050_E	IMPOSTA SULLE CONCESSIONI STATALI DEI BENI DEL DEMANIO E DEL PATRIMONIO INDISPONIBILE	793,27	1.827,78	- 1.034,51	
1	0101	A0052_E	ENTRATE DA RECUPERO FISCALE ADDIZIONALE REGIONALE IRPEF NON SANITA'	2.174.987,24	2.955.040,82		- 780.053,58
1	0101	00052_E	ENTRATE DA RECUPERO FISCALE IRAP NON SANITA'	8.553.031,93	12.716.981,77		- 4.163.949,84
1	0101	00100_E	TASSA SULLE CONCESSIONI REGIONALI CACCIA E PESCA	2.389.622,10	2.439.565,98	- 49.943,88	
1	0101	A0100_E	TASSA SULLE CONCESSIONI REGIONALI TASSA ABILIT. ESERC. PROFESSIONALE	35.553,00	22.621,03	12.931,97	
1	0101	00120_E	PRODUTTIVE ART.1 DEL D.LGS N. 446/97. QUOTA LIBERA.	65.673.741,69	65.008.741,69	665.000,00	
1	0101	00130_E	ADDIZIONALE REGIONALE ALL'I.R.P.E.F. ART. 50 D.LGS N. 446/97. QUOTA LIBERA.	22.171.000,00	20.555.000,00	1.616.000,00	
1	0101	00150_E	TASSA AUTOMOBILISTICA REGIONALE	84.471.109,02	94.853.939,05	- 10.382.830,03	
1	0101	00152_E	TASSA AUTOMOBILISTICA REGIONALE-RECUPERO ANNI PREGRESSI.	17.682.585,87	38.022.242,99		- 20.339.657,12
1	0101	00155_E	IMPOSTA REGIONALE SUI RIFIUTI SOLIDI E FANGHI PALABILI, L.R. 21.10.97 N.30	1.362.064,32	1.448.011,23	- 85.946,91	
1	0101	00170_E	ADDIZIONALE REGIONALE ALL'IMPOSTA DI CONSUMO SUGLI GAS METANO	1.954.075,80	3.819.876,63	- 1.865.800,83	
1	0101	00190_E	TASSA REGIONALE PER IL DIRITTO ALLO STUDIO UNIVERSITARIO L.R.18.12.96 N.29	4.487.680,00	3.879.470,00	608.210,00	
			TOTALE	210.956.244,24	245.723.318,97	- 9.483.414,19	- 25.283.660,54

Gli accertamenti del 2021 delle risorse relative alle manovre fiscali regionali Irap e Addizionale IRPEF sono stati effettuati sulla base dei dati indicati nella comunicazione del Dipartimento delle Finanze del Ministero dell'Economia e delle Finanze prot. 70052 del 30/11/2021.

Gli accertamenti 2021 relativi al recupero coattivo della Tassa automobilistica sono stati ridotti in sede di riaccertamento dei residui 2021 dell'importo complessivo di circa 48,5 milioni di euro corrispondente ai ruoli emessi nel 2020 e nel 2021 non più esigibili nell'esercizio a seguito della sospensione dell'attività di riscossione dell'Agenzia delle entrate continuamente prorogata, con i provvedimenti statali succedutisi nel corso dell'esercizio, fino al 31/08/2021 (da ultimo con D.L. n. 73/2021, convertito nella legge 106/2021). Inoltre, con l'articolo 2 del D.L. 146/2021, come modificato dalla legge di conversione n.215/2021, è stata prevista l'estensione del termine da 60 a 180 giorni, per il pagamento delle cartelle notificate dall'Agente della riscossione dal 1 settembre al 31 dicembre 2021. Medesima estensione è stata prevista con l'articolo 1, comma 913 della legge n. 234/2021 (legge di bilancio dello Stato 2022) per le cartelle notificate dall'agente della riscossione dal 1 gennaio al 31 marzo 2022.

Gli accertamenti dei ruoli eliminati nel 2021 verranno registrati nel 2022.

Il totale delle minori entrate 2021 risultante dal confronto degli accertamenti dei rendiconti 2019-2021 è, pertanto, **pari ad euro 34.767.074,73**.

Al fine dell'utilizzo a copertura delle minori entrate 2021, della quota del Fondo ristori non utilizzata nel 2020 e confluita nell'avanzo vincolato di amministrazione al 31/12/2020 (capitolo 06029_S), in sede di rendiconto è stato eliminato il vincolo alla quota di euro 13.766.107,38.

Tenendo conto dei dati relativi alle minori entrate 2020 e 2021, come determinati dalla Regione nei rendiconti 2020 e 2021, per l'Umbria i ristori statali attribuiti con l'articolo 41 del D.L.104/2020 risulterebbero inferiori alle minori entrate registrate complessivamente nei due esercizi.

I dati determinati dalle Regioni, saranno, tuttavia, sottoposti alla verifica a consuntivo prevista dall'articolo 111, comma 2-septies del D.L. 31/2020, convertito, con modificazioni, dalla legge n. 77/2020 e comma 825 dell'articolo 1 della legge 178/2020.

3.2 La gestione delle uscite

Al fine di garantire il processo di armonizzazione e di coordinamento della finanza pubblica il decreto legislativo 118/2011 ha adottato il medesimo criterio di omogeneità delle spese per finalità definite nella legge 196/2009 per il bilancio dello Stato.

Questo criterio dovrebbe garantire maggiore trasparenza delle informazioni riguardanti il processo di allocazione delle risorse pubbliche e la destinazione delle stesse alle politiche pubbliche settoriali.

Per consentire la confrontabilità dei dati di bilancio le amministrazioni pubbliche adottano uno schema di bilancio articolato per Missioni e Programmi che evidenzia le finalità della spesa. Il perimetro per la delimitazione delle Missioni degli enti è rappresentato dal riparto delle competenze stabilito agli articoli 117 e 118 della Costituzione, assumendo comunque come riferimento le missioni individuate per il bilancio dello Stato. Ogni Missione si realizza concretamente attraverso più Programmi che, sostanzialmente, rappresentano aggregati omogenei di attività svolte all'interno di ciascun ente per perseguire gli obiettivi stabiliti dalla Missione ossia per perseguire le attività istituzionali riconosciute all'ente stesso.

Per una analisi dei dati di consuntivo la gestione delle spese viene esaminata sotto gli aspetti dell'impegno e del pagamento. Dal punto di vista giuridico, l'impegno non è altro che il sorgere di una obbligazione passiva per somme dovute dalla Regione in base alla legge, a una sentenza, a un contratto o ad altro titolo, quale può essere un atto di concessione a terzi di un contributo.

La registrazione contabile degli impegni non è quindi l'elemento costitutivo degli stessi, bensì la conseguenza del fatto giuridico, che impone all'Amministrazione di vincolare una parte dello stanziamento di bilancio alla finalità dell'adempimento dell'obbligazione.

3.2.1 L'analisi della spesa

Le spese costituiscono impieghi di risorse finanziarie nelle quali si estrinseca l'attività gestionale della Regione finalizzata alla realizzazione degli obiettivi che promanano dai vari strumenti di programmazione strategica e finanziaria. In ossequio alla funzione autorizzatoria del bilancio, la gestione dello stato di previsione della spesa è subordinata alle statuizioni dello stesso. In particolare, mentre non ci sono limitazioni sul versante delle entrate, fatta eccezione per i limiti di specie, la gestione della spesa non può superare i fondi

stanziati originariamente dal bilancio di previsione aggiornati dalle eventuali successive variazioni.

A dimostrazione del rispetto di predetti limiti, si segnala che le spese di competenza, impegnate alla chiusura dell'esercizio 2021, ammontano a complessivi Euro 2.902.474.058,41 di cui pagati Euro 2.339.778.049,96 ed Euro 562.696.008,45 rimasti da pagare, cui si aggiungono impegni pluriennali esigibili negli anni successivi al 2021 e finanziati dal fondo pluriennale vincolato pari ad euro 185.722.745,65, a fronte di una previsione definitiva di Euro 4.432.429.702,36 (al netto dell'importo del saldo finanziario negativo determinato dalla mancata stipulazione di mutui già autorizzati nell'esercizio precedente).

Il quadro riassuntivo delle uscite al 31 dicembre 2021 è così determinato:

TITOLO	PREVISIONI DEFINITIVE DI COMPETENZA	IMPEGNI	FONDO PLURIENNALE VINCOLATO	PAGAMENTI IN C/COMPETENZA	ECONOMIE DI COMPETENZA	RESIDUI PASSIVI DA ESERCIZIO DI COMPETENZA
0-PARTE SPECIALE	55.476.359,39	0,00	0,00	0,00	55.476.359,39	0,00
1-SPESE CORRENTI	2.602.115.903,69	2.375.756.538,60	72.909.317,95	2.077.927.966,84	153.450.047,14	297.828.571,76
2-SPESE IN CONTO CAPITALE	472.124.305,21	113.838.956,99	112.813.427,70	83.334.765,82	245.471.920,52	30.504.191,17
3-SPESE PER INCREMENTO ATTIVITÀ FINANZIARIE	165.557.332,55	117.241.871,20	0,00	117.241.871,20	48.315.461,35	0,00
4-RIMBORSO PRESTITI	43.490.801,52	15.779.223,54	0,00	15.779.223,54	27.711.577,98	0,00
5-CHIUSURA ANTICIPAZIONI RICEVUTE DA ISTITUTOTESORIERE/CASSIERE	0,00	0,00	0,00	0,00	0,00	0,00
7-USCITE PER CONTO TERZI E PARTITE DI GIRO	1.093.665.000,00	279.857.468,08	0,00	45.494.222,56	813.807.531,92	234.363.245,52
Totale complessivo	4.432.429.702,36	2.902.474.058,41	185.722.745,65	2.339.778.049,96	1.344.232.898,30	562.696.008,45

Il prospetto che segue fornisce una rappresentazione della gestione oltre che per titolo anche per missione e programma al fine di dare una rappresentazione più analitica delle politiche regionali.

TITOLO MISSIONE PROGRAMMA	PREVISIONI DEFINITIVE DI COMPETENZA	IMPEGNI	FONDO PLURIENNALE VINCOLATO	PAGAMENTI IN C/COMPETENZA	ECONOMIE DI COMPETENZA	RESIDUI PASSIVI DA ESERCIZIO DI COMPETENZA
0-PARTE SPECIALE	55.476.359,39	0,00	0,00	0,00	55.476.359,39	0,00
0000-PARTE SPECIALE	55.476.359,39	0,00	0,00	0,00	55.476.359,39	0,00
1-SPESE CORRENTI	2.602.115.903,69	2.375.756.538,60	72.909.317,95	2.077.927.966,84	153.450.047,14	297.828.571,76
0101-ORGANI ISTITUZIONALI	23.079.042,84	22.521.643,31	288.914,82	21.751.712,80	268.484,71	769.930,51
0102-SEGRETERIA GENERALE	1.861.063,46	1.710.538,78	132.290,30	1.587.975,25	18.234,38	122.563,53
0103-GESTIONE ECONOMICA, FINANZIARIA, PROGRAMMAZIONE, PROVVEDITORATO	3.884.033,84	3.265.427,31	365.148,38	2.830.631,51	253.458,15	434.795,80
0104-GESTIONE DELLE ENTRATE TRIBUTARIE E SERVIZIFISCALI	10.271.212,15	2.352.694,67	38.512,23	1.431.811,05	7.880.005,25	920.883,62
0105-GESTIONE DEI BENI DEMANIALI E PATRIMONIALI	6.269.055,23	5.602.132,46	263.238,04	4.558.158,01	403.684,73	1.043.974,45
0106-UFFICIO TECNICO	749.390,27	657.942,40	77.359,58	605.715,36	14.088,29	52.227,04
0108-STATISTICA E SISTEMI INFORMATIVI	8.280.836,05	6.390.397,86	836.458,59	4.519.682,22	1.053.979,60	1.870.715,64
0109-ASSISTENZA TECNICO-AMMINISTRATIVA AGLI ENTI LOCALI	85.350,20	84.325,00	0,00	78.865,75	1.025,20	5.459,25
0110-RISORSE UMANE	9.715.940,51	6.226.037,51	3.054.907,17	5.967.217,71	434.995,83	258.819,80
0111-ALTRI SERVIZI GENERALI	8.115.656,00	6.406.349,16	878.530,77	5.499.259,96	830.776,07	907.089,20
0112-POLITICA REGIONALE UNITARIA PER I SERVIZIISTITUZIONALI, GENERALI E DI GESTIONE	8.821.310,28	3.809.928,09	1.131.959,19	2.773.971,00	3.879.423,00	1.035.957,09

0301-POLIZIA LOCALE E AMMINISTRATIVA	79.354,08	78.626,00	0,00	58.106,15	728,08	20.519,85
0302-SISTEMA INTEGRATO DI SICUREZZA URBANA	269.029,75	114.000,00	50.000,00	79.000,00	105.029,75	35.000,00
0401-ISTRUZIONE PRESCOLASTICA	674.588,11	644.008,00	0,00	643.713,25	30.580,11	294,75
0402-ALTRI ORDINI DI ISTRUZIONE NON UNIVERSITARIA	4.583,52	4.508,00	0,00	4.213,25	75,52	294,75
0403-EDILIZIA SCOLASTICA	343.654,28	241.567,55	0,00	209.516,27	102.086,73	32.051,28
0404-ISTRUZIONE UNIVERSITARIA	11.398.568,24	11.375.459,00	0,00	11.362.593,10	23.109,24	12.865,90
0405-ISTRUZIONE TECNICA SUPERIORE	2.719.187,22	1.623.046,05	931.511,61	1.026.708,39	164.629,56	596.337,66
0407-DIRITTO ALLO STUDIO	10.804.223,04	9.733.837,21	482.330,00	7.307.527,40	588.055,83	2.426.309,81
0408-POLITICA REGIONALE UNITARIA PER L'ISTRUZIONE E IL DIRITTO ALLO STUDIO	21.333.587,11	18.096.249,79	903.012,39	9.572.801,20	2.334.324,93	8.523.448,59
0501-VALORIZZAZIONE DEI BENI DI INTERESSE STORICO	206.440,94	182.209,00	0,00	170.406,64	24.231,94	11.802,36
0502-ATTIVITÀ CULTURALE E INTERVENTI DIVERSI NEL SETTORE CULTURALE	5.202.286,48	4.601.233,96	492.002,26	3.584.127,01	109.050,26	1.017.106,95
0503-POLITICA REGIONALE UNITARIA PER LA TUTELA DEI BENI DELLE ATTIVITÀ CULTURALI	6.215.890,08	2.497.617,10	14.844,75	1.906.253,25	3.703.428,23	591.363,85
0601-SPORT E TEMPO LIBERO	2.897.867,96	1.387.441,12	1.464.600,00	811.407,76	45.826,84	576.033,36
0602-GIOVANI	199.120,26	180.896,90	13.420,63	179.520,28	4.802,73	1.376,62
0701-SVILUPPO E VALORIZZAZIONE DEL TURISMO	5.577.746,38	2.556.771,54	2.990.793,63	2.048.811,09	30.181,21	507.960,45
0702-POLITICA REGIONALE UNITARIA PER IL TURISMO	7.194.902,43	5.335.125,31	394.924,96	3.497.522,13	1.464.852,16	1.837.603,18
0801-URBANISTICA E ASSETTO DEL TERRITORIO	4.619.436,43	2.965.299,71	1.227.123,30	2.451.944,87	427.013,42	513.354,84
0802-EDILIZIA RESIDENZIALE PUBBLICA E LOCALE E PIANI DI EDILIZIA ECONOMICO-POPOLARE	10.920.750,01	1.910.426,47	8.653.586,53	1.774.252,71	356.737,01	136.173,76
0803-POLITICA REGIONALE UNITARIA PER L'ASSETTO DEL TERRITORIO E L'EDILIZIA ABITATIVA	215.609,27	200.220,00	0,00	187.244,10	15.389,27	12.975,90
0901-DIFESA DEL SUOLO	3.649.277,52	3.403.051,90	195.483,48	2.218.372,31	50.742,14	1.184.679,59
0902-TUTELA, VALORIZZAZIONE E RECUPERO AMBIENTALE	7.782.479,66	5.020.443,77	738.236,01	4.491.397,48	2.023.799,88	529.046,29
0903-RIFIUTI	5.557.612,68	4.709.582,92	81.381,50	4.625.732,65	766.648,26	83.850,27
0904-SERVIZIO IDRICO INTEGRATO	0,00	0,00	0,00	0,00	0,00	0,00
0905-AREE PROTETTE, PARCHI NATURALI, PROTEZIONE NATURALISTICA E FORESTAZIONE	2.044.434,02	1.981.032,88	31.536,84	1.690.164,34	31.864,30	290.868,54
0906-TUTELA E VALORIZZAZIONE DELLE RISORSE IDRICHE	1.468.548,91	1.070.252,92	119.436,40	814.697,06	278.859,59	255.555,86
0908-QUALITÀ DELL'ARIA E RIDUZIONE DELL'INQUINAMENTO	2.073.052,52	1.415.296,37	0,00	1.401.144,55	657.756,15	14.151,82
0909-POLITICA REGIONALE UNITARIA PER LO SVILUPPO SOSTENIBILE E LA TUTELA DEL TERRITORIO E DELL'AMBIENTE	280.180,84	244.777,89	0,00	228.517,30	35.402,95	16.260,59
1001-TRASPORTO FERROVIARIO	59.440.239,76	57.561.171,63	1.142.084,54	55.899.800,21	736.983,59	1.661.371,42
1002-TRASPORTO PUBBLICO LOCALE	86.376.468,10	83.501.261,70	2.402.563,29	57.384.561,55	472.643,11	26.116.700,15
1003-TRASPORTO PER VIE D'ACQUA	0,00	0,00	0,00	0,00	0,00	0,00
1004-ALTRE MODALITÀ DI TRASPORTO	63.576,08	61.825,00	0,00	57.829,52	1.751,08	3.995,48
1005-VIABILITÀ E INFRASTRUTTURE STRADALI	2.970.102,60	2.810.513,67	135.000,00	782.798,52	24.588,93	2.027.715,15
1006-POLITICA REGIONALE UNITARIA PER I TRASPORTI E IL DIRITTO ALLA MOBILITÀ	122.738,25	121.055,00	0,00	113.241,16	1.683,25	7.813,84
1101-SISTEMA DI PROTEZIONE CIVILE	4.990.993,45	4.099.162,53	351.639,20	3.286.382,56	540.191,72	812.779,97
1102-INTERVENTI A SEGUITO DI CALAMITÀ NATURALI	3.371.858,44	2.488.036,32	452.959,01	2.164.411,40	430.863,11	323.624,92
1201-INTERVENTI PER L'INFANZIA E I MINORI E PER ASILINIDO	4.143.266,85	3.866.996,69	268.930,70	3.777.397,38	7.339,46	89.599,31
1202-INTERVENTI PER LA DISABILITÀ	31.013.077,73	27.887.702,56	2.065.917,61	3.083.804,10	1.059.457,56	24.803.898,46

1203-INTERVENTI PER GLI ANZIANI	1.076.092,77	1.075.138,00	0,00	1.069.943,49	954,77	5.194,51
1204-INTERVENTI PER I SOGGETTI A RISCHIO DI ESCLUSIONE SOCIALE	14.167.327,28	11.154.580,09	1.442.917,60	4.216.408,25	1.569.829,59	6.938.171,84
1205-INTERVENTI PER LE FAMIGLIE	1.055.294,63	1.037.304,46	14.780,10	632.943,30	3.210,07	404.361,16
1207-PROGRAMMAZIONE E GOVERNO DELLA RETE DEI SERVIZI SOCIO SANITARI E SOCIALI	1.495.851,24	1.327.625,17	159.268,90	1.204.148,08	8.957,17	123.477,09
1208-COOPERAZIONE E ASSOCIAZIONISMO	4.640.845,55	2.163.487,11	1.392.256,55	1.601.293,16	1.085.101,89	562.193,95
1210-POLITICA REGIONALE UNITARIA PER I DIRITTI SOCIALI E LA FAMIGLIA	39.196.191,25	9.604.615,58	13.511.018,74	6.519.898,47	16.080.556,93	3.084.717,11
1301-SERVIZIO SANITARIO REGIONALE - FINANZIAMENTO ORDINARIO CORRENTE PER LA GARANZIA DEI LEA	1.939.990.255,63	1.912.736.043,01	274.616,22	1.731.057.655,42	26.979.596,40	181.678.387,59
1302-SERVIZIO SANITARIO REGIONALE - FINANZIAMENTO AGGIUNTIVO CORRENTE PER I LIVELLI DI ASSESTENZE SUPERIORI AI LEA	1.000.000,00	1.000.000,00	0,00	1.000.000,00	0,00	0,00
1304-SERVIZIO SANITARIO REGIONALE - RIPIANO DI DISAVANZI SANITARI RELATIVI AD ESERCIZI PREGRESSI	718.580,67	718.580,67	0,00	718.580,67	0,00	0,00
1305-SERVIZIO SANITARIO REGIONALE - INVESTIMENTI SANITARI	67.091,25	66.313,00	0,00	60.722,91	778,25	5.590,09
1307-ULTERIORI SPESE IN MATERIA SANITARIA	10.142.171,47	4.632.712,17	4.757.573,34	1.597.165,21	751.885,96	3.035.546,96
1308-POLITICA REGIONALE UNITARIA PER LA TUTELA DELLA SALUTE	0,00	0,00	0,00	0,00	0,00	0,00
1401-INDUSTRIA, PMI E ARTIGIANATO	16.961.283,97	9.657.821,36	3.955.966,60	8.321.821,75	3.347.496,01	1.335.999,61
1402-COMMERCIO - RETI DISTRIBUTIVE - TUTELA DEI CONSUMATORI	773.483,05	660.265,20	10.000,00	590.069,63	103.217,85	70.195,57
1403-RICERCA E INNOVAZIONE	98.719,73	97.569,00	0,00	91.251,31	1.150,73	6.317,69
1404-RETI E ALTRI SERVIZI DI PUBBLICA UTILITÀ	371.443,38	356.645,00	10.600,00	333.512,06	4.198,38	23.132,94
1405-POLITICA REGIONALE UNITARIA PER LO SVILUPPO ECONOMICO E LA COMPETITIVITÀ	10.129.877,07	4.643.755,67	181.704,53	4.321.736,93	5.304.416,87	322.018,74
1501-SERVIZI PER LO SVILUPPO DEL MERCATO DEL LAVORO	30.741.248,70	10.131.341,34	3.143,89	2.377.265,41	20.606.763,47	7.754.075,93
1502-FORMAZIONE PROFESSIONALE	6.534.690,20	776.144,58	5.095.593,87	763.098,43	662.951,75	13.046,15
1503-SOSTEGNO ALL'OCCUPAZIONE	2.075.382,71	791.599,42	1.111.329,14	730.037,44	172.454,15	61.561,98
1504-POLITICA REGIONALE UNITARIA PER IL LAVORO E LA FORMAZIONE PROFESSIONALE	31.517.911,00	15.974.584,11	6.741.607,25	8.414.346,84	8.801.719,64	7.560.237,27
1601-SVILUPPO DEL SETTORE AGRICOLO E DEL SISTEMA AGROALIMENTARE	18.812.576,66	16.905.004,50	1.118.914,38	16.264.530,48	788.657,78	640.474,02
1602-CACCIA E PESCA	4.240.164,24	3.670.530,46	210.087,77	3.091.970,06	359.546,01	578.560,40
1603-POLITICA REGIONALE UNITARIA PER L'AGRICOLTURA, I SISTEMI AGROALIMENTARI, LA CACCIA E LA PESCA	11.536.011,62	2.507.150,43	135.749,84	1.888.739,36	8.893.111,35	618.411,07
1701-FONTI ENERGETICHE	2.025.887,45	1.824.380,00	32.995,55	1.786.042,70	168.511,90	38.337,30
1702-POLITICA REGIONALE UNITARIA PER L'ENERGIA E LA DIVERSIFICAZIONE DELLE FONTI ENERGETICHE	157.015,50	151.229,00	0,00	141.453,90	5.786,50	9.775,10
1801-RELAZIONI FINANZIARIE CON LE ALTRE AUTONOMIE TERRITORIALI	2.735.563,07	2.713.968,78	12.523,51	2.696.584,56	9.070,78	17.384,22
1901-RELAZIONI INTERNAZIONALI E COOPERAZIONE ALLO SVILUPPO	1.274.211,26	1.110.285,21	62.649,50	700.977,23	101.276,55	409.307,98
1902-COOPERAZIONE TERRITORIALE	780.996,60	398.438,77	3.382,96	363.544,73	379.174,87	34.894,04
2001-FONDO DI RISERVA	1.383.062,80	0,00	0,00	0,00	1.383.062,80	0,00
2002-FONDO CREDITI DI DUBBIA ESIGIBILITÀ	20.339.347,81	0,00	0,00	0,00	20.339.347,81	0,00
2003-ALTRI FONDI	3.818.497,06	0,00	0,00	0,00	3.818.497,06	0,00
5001-QUOTA INTERESSI AMMORTAMENTO MUTUI E PRESTITI OBBLIGAZIONARI	34.901.204,24	34.871.303,50	0,00	34.871.303,50	29.900,74	0,00
5002-QUOTA CAPITALE AMMORTAMENTO MUTUI E PRESTITI OBBLIGAZIONARI	0,00	0,00	0,00	0,00	0,00	0,00

6001-RESTITUZIONE ANTICIPAZIONE DI TESORERIA	0,00	0,00	0,00	0,00	0,00	0,00
2-SPESE IN CONTO CAPITALE	472.124.305,21	113.838.956,99	112.813.427,70	83.334.765,82	245.471.920,52	30.504.191,17
0101-ORGANI ISTITUZIONALI	0,00	0,00	0,00	0,00	0,00	0,00
0103-GESTIONE ECONOMICA, FINANZIARIA, PROGRAMMAZIONE,PROVVEDITORATO	100.420,00	55.808,60	7.844,60	55.644,17	36.766,80	164,43
0106-UFFICIO TECNICO	13.293.489,00	2.923.113,71	7.703.319,97	133.160,47	2.667.055,32	2.789.953,24
0108-STATISTICA E SISTEMI INFORMATIVI	411.259,16	145.740,45	83.948,89	120.798,34	181.569,82	24.942,11
0111-ALTRI SERVIZI GENERALI	5.754,02	5.322,86	0,00	5.322,86	431,16	0,00
0112-POLITICA REGIONALE UNITARIA PER I SERVIZI ISTITUZIONALI, GENERALI E DI GESTIONE	3.866.399,07	286.530,05	1.637.913,29	0,00	1.941.955,73	286.530,05
0401-ISTRUZIONE PRESCOLASTICA	0,00	0,00	0,00	0,00	0,00	0,00
0402-ALTRI ORDINI DI ISTRUZIONE NON UNIVERSITARIA	0,00	0,00	0,00	0,00	0,00	0,00
0403-EDILIZIA SCOLASTICA	717.728,24	326.355,11	0,00	286.355,11	391.373,13	40.000,00
0404-ISTRUZIONE UNIVERSITARIA	0,00	0,00	0,00	0,00	0,00	0,00
0406-SERVIZI AUSILIARI ALL'ISTRUZIONE	0,00	0,00	0,00	0,00	0,00	0,00
0408-POLITICA REGIONALE UNITARIA PER L'ISTRUZIONE E IL DIRITTO ALLO STUDIO	11.253.601,66	1.099.826,62	2.830.001,62	1.099.826,62	7.323.773,42	0,00
0501-VALORIZZAZIONE DEI BENI DI INTERESSE STORICO	297.940,93	180.047,56	81.947,80	85.097,56	35.945,57	94.950,00
0502-ATTIVITÀ CULTURALE E INTERVENTI DIVERSI NEL SETTORE CULTURALE	1.074.000,00	0,00	1.074.000,00	0,00	0,00	0,00
0503-POLITICA REGIONALE UNITARIA PER LA TUTELA DEI BENI DELLE ATTIVITÀ CULTURALI	22.047.141,67	7.140.816,87	2.508.262,12	5.576.092,28	12.398.062,68	1.564.724,59
0601-SPORT E TEMPO LIBERO	3.615.436,52	439.230,00	1.135.803,67	289.300,00	2.040.402,85	149.930,00
0701-SVILUPPO E VALORIZZAZIONE DEL TURISMO	2.855.752,10	38.782,23	133.179,73	8.022,23	2.683.790,14	30.760,00
0702-POLITICA REGIONALE UNITARIA PER IL TURISMO	5.270.353,68	2.620.652,98	415.168,01	2.363.579,04	2.234.532,69	257.073,94
0801-URBANISTICA E ASSETTO DEL TERRITORIO	30.007.728,47	2.230.946,33	24.240.512,49	1.927.784,47	3.536.269,65	303.161,86
0802-EDILIZIA RESIDENZIALE PUBBLICA E LOCALE E PIANI DI EDILIZIA ECONOMICO-POPOLARE	31.095.382,41	5.252.160,69	14.041.619,67	3.137.823,85	11.801.602,05	2.114.336,84
0803-POLITICA REGIONALE UNITARIA PER L'ASSETTO DEL TERRITORIO E L'EDILIZIA ABITATIVA	7.290.444,05	356.697,40	899.277,97	235.417,45	6.034.468,68	121.279,95
0901-DIFESA DEL SUOLO	3.766.791,71	1.998.486,22	418.460,97	1.640.929,58	1.349.844,52	357.556,64
0902-TUTELA, VALORIZZAZIONE E RECUPERO AMBIENTALE	6.376.314,19	1.714.544,69	4.054.554,93	1.263.511,92	607.214,57	451.032,77
0903-RIFIUTI	1.862.863,99	722.060,04	1.120.989,85	572.060,04	19.814,10	150.000,00
0904-SERVIZIO IDRICO INTEGRATO	240.000,00	0,00	240.000,00	0,00	0,00	0,00
0905-AREE PROTETTE, PARCHI NATURALI, PROTEZIONE NATURALISTICA E FORESTAZIONE	59.998,00	16.039,25	29.998,00	0,00	13.960,75	16.039,25
0906-TUTELA E VALORIZZAZIONE DELLE RISORSE IDRICHE	1.134.555,98	285.362,72	796.850,00	285.362,72	52.343,26	0,00
0908-QUALITÀ DELL'ARIA E RIDUZIONE DELL'INQUINAMENTO	2.414.493,52	637.780,93	244.673,21	637.780,93	1.532.039,38	0,00
0909-POLITICA REGIONALE UNITARIA PER LO SVILUPPO SOSTENIBILE E LA TUTELA DEL TERRITORIO E DELL'AMBIENTE	25.225.424,96	8.365.899,59	8.294.197,99	6.108.744,11	8.565.327,38	2.257.155,48
1001-TRASPORTO FERROVIARIO	43.485.991,53	4.732.389,84	1.526.535,34	3.283.950,33	37.227.066,35	1.448.439,51
1002-TRASPORTO PUBBLICO LOCALE	9.326.219,12	3.196.638,82	10.332,00	3.196.638,82	6.119.248,30	0,00
1003-TRASPORTO PER VIE D'ACQUA	0,00	0,00	0,00	0,00	0,00	0,00
1004-ALTRE MODALITÀ DI TRASPORTO	393.556,93	282.055,92	14.167,23	50.000,00	97.333,78	232.055,92
1005-VIABILITÀ E INFRASTRUTTURE STRADALI	43.540.424,04	4.423.427,72	12.021.834,85	2.132.020,35	27.095.161,47	2.291.407,37

1006-POLITICA REGIONALE UNITARIA PER I TRASPORTI E IL DIRITTO ALLA MOBILITÀ	30.982.896,10	1.041.901,61	11.253.057,42	771.623,38	18.687.937,07	270.278,23
1101-SISTEMA DI PROTEZIONE CIVILE	1.573.887,65	808.212,51	106.247,18	295.583,60	659.427,96	512.628,91
1102-INTERVENTI A SEGUITO DI CALAMITÀ NATURALI	10.559.851,52	1.715.144,06	2.784.604,82	1.386.747,46	6.060.102,64	328.396,60
1103-POLITICA REGIONALE UNITARIA PER IL SOCCORSO E LA PROTEZIONE CIVILE	0,00	0,00	0,00	0,00	0,00	0,00
1201-INTERVENTI PER L'INFANZIA E I MINORI E PER ASILINIDO	0,00	0,00	0,00	0,00	0,00	0,00
1207-PROGRAMMAZIONE E GOVERNO DELLA RETE DEI SERVIZI SOCIOSANITARI E SOCIALI	0,00	0,00	0,00	0,00	0,00	0,00
1210-POLITICA REGIONALE UNITARIA PER I DIRITTI SOCIALI E LA FAMIGLIA	1.235.769,08	0,00	803.250,30	0,00	432.518,78	0,00
1301-SERVIZIO SANITARIO REGIONALE - FINANZIAMENTO ORDINARIO CORRENTE PER LA GARANZIA DEI LEA	4.546.563,97	802.210,00	805.847,17	19.210,00	2.938.506,80	783.000,00
1304-SERVIZIO SANITARIO REGIONALE - RIPIANO DISAVANZI SANITARI RELATIVI AD ESERCIZI PREGRESSI	0,00	0,00	0,00	0,00	0,00	0,00
1305-SERVIZIO SANITARIO REGIONALE - INVESTIMENTI SANITARI	4.361.069,00	0,00	0,00	0,00	4.361.069,00	0,00
1307-ULTERIORI SPESE IN MATERIA SANITARIA	5.985.617,23	2.276.338,78	111.814,21	2.276.338,78	3.597.464,24	0,00
1401-INDUSTRIA, PMI E ARTIGIANATO	4.958.837,11	2.389.401,44	1.114.999,63	1.887.524,43	1.454.436,04	501.877,01
1402-COMMERCIO - RETI DISTRIBUTIVE - TUTELA DEI CONSUMATORI	143.947,69	0,00	0,00	0,00	143.947,69	0,00
1404-RETI E ALTRI SERVIZI DI PUBBLICA UTILITÀ	0,00	0,00	0,00	0,00	0,00	0,00
1405-POLITICA REGIONALE UNITARIA PER LO SVILUPPO ECONOMICO E LA COMPETITIVITÀ	62.212.857,64	27.221.824,02	7.361.716,43	20.810.357,31	27.629.317,19	6.411.466,71
1501-SERVIZI PER LO SVILUPPO DEL MERCATO DEL LAVORO	0,00	0,00	0,00	0,00	0,00	0,00
1503-SOSTEGNO ALL'OCCUPAZIONE	0,00	0,00	0,00	0,00	0,00	0,00
1504-POLITICA REGIONALE UNITARIA PER IL LAVORO E LA FORMAZIONE PROFESSIONALE	31.725,68	0,00	0,00	0,00	31.725,68	0,00
1601-SVILUPPO DEL SETTORE AGRICOLO E DEL SISTEMA AGROALIMENTARE	10.995.882,86	9.895.107,71	114.233,42	6.075.538,51	986.541,73	3.819.569,20
1602-CACCIA E PESCA	509.926,10	127.799,15	74.823,13	2.775,00	307.303,82	125.024,15
1603-POLITICA REGIONALE UNITARIA PER L'AGRICOLTURA, I SISTEMI AGROALIMENTARI, LA CACCIA E LA PESCA	35.245.975,55	12.138.675,17	506.489,45	11.659.149,08	22.600.810,93	479.526,09
1701-FONTI ENERGETICHE	2.300.000,00	2.294.493,67	0,00	1.340.060,06	5.506,33	954.433,61
1702-POLITICA REGIONALE UNITARIA PER L'ENERGIA E LA DIVERSIFICAZIONE DELLE FONTI ENERGETICHE	12.633.230,74	3.651.131,67	2.210.950,34	2.314.634,96	6.771.148,73	1.336.496,71
1801-RELAZIONI FINANZIARIE CON LE ALTRE AUTONOMIE TERRITORIALI	0,00	0,00	0,00	0,00	0,00	0,00
2001-FONDO DI RISERVA	0,00	0,00	0,00	0,00	0,00	0,00
2002-FONDO CREDITI DI DUBBIA ESIGIBILITÀ	187.069,46	0,00	0,00	0,00	187.069,46	0,00
2003-ALTRI FONDI	12.629.732,88	0,00	0,00	0,00	12.629.732,88	0,00
3-SPESE PER INCREMENTO ATTIVITÀ FINANZIARIE	165.557.332,55	117.241.871,20	0,00	117.241.871,20	48.315.461,35	0,00
0103-GESTIONE ECONOMICA, FINANZIARIA, PROGRAMMAZIONE, PROVVEDITORATO	150.000.000,00	106.684.542,14	0,00	106.684.542,14	43.315.457,86	0,00
0106-UFFICIO TECNICO	0,00	0,00	0,00	0,00	0,00	0,00
1002-TRASPORTO PUBBLICO LOCALE	0,00	0,00	0,00	0,00	0,00	0,00
1401-INDUSTRIA, PMI E ARTIGIANATO	0,00	0,00	0,00	0,00	0,00	0,00
1405-POLITICA REGIONALE UNITARIA PER LO SVILUPPO ECONOMICO E LA COMPETITIVITÀ	3.449.999,21	3.449.995,72	0,00	3.449.995,72	3,49	0,00
1504-POLITICA REGIONALE UNITARIA PER IL LAVORO E LA FORMAZIONE PROFESSIONALE	0,00	0,00	0,00	0,00	0,00	0,00

1601-SVILUPPO DEL SETTORE AGRICOLO E DEL SISTEMAAGROALIMENTARE	5.000.000,00	0,00	0,00	0,00	5.000.000,00	0,00
5002-QUOTA CAPITALE AMMORTAMENTO MUTUI E PRESTITIOBBLIGAZIONARI	7.107.333,34	7.107.333,34	0,00	7.107.333,34	0,00	0,00
4-RIMBORSO PRESTITI	43.490.801,52	15.779.223,54	0,00	15.779.223,54	27.711.577,98	0,00
0904-SERVIZIO IDRICO INTEGRATO	0,00	0,00	0,00	0,00	0,00	0,00
0908-QUALITÀ DELL'ARIA E RIDUZIONE DELL'INQUINAMENTO	378.341,22	378.341,22	0,00	378.341,22	0,00	0,00
1002-TRASPORTO PUBBLICO LOCALE	0,00	0,00	0,00	0,00	0,00	0,00
1005-VIABILITÀ E INFRASTRUTTURE STRADALI	0,00	0,00	0,00	0,00	0,00	0,00
1102-INTERVENTI A SEGUITO DI CALAMITÀ NATURALI	0,00	0,00	0,00	0,00	0,00	0,00
1304-SERVIZIO SANITARIO REGIONALE - RIPIANO DIDISAVANZI SANITARI RELATIVI AD ESERCIZI PREGRESSI	0,00	0,00	0,00	0,00	0,00	0,00
2003-ALTRI FONDI	27.699.974,05	0,00	0,00	0,00	27.699.974,05	0,00
5002-QUOTA CAPITALE AMMORTAMENTO MUTUI E PRESTITIOBBLIGAZIONARI	15.412.486,25	15.400.882,32	0,00	15.400.882,32	11.603,93	0,00
5-CHIUSURA ANTICIPAZIONI RICEVUTE DA ISTITUTOTESORIERE/CASSIERE	0,00	0,00	0,00	0,00	0,00	0,00
6001-RESTITUZIONE ANTICIPAZIONE DI TESORERIA	0,00	0,00	0,00	0,00	0,00	0,00
7-USCITE PER CONTO TERZI E PARTITE DI GIRO	1.093.665.000,00	279.857.468,08	0,00	45.494.222,56	813.807.531,92	234.363.245,52
9901-SERVIZI PER CONTO TERZI E PARTITE DI GIRO	593.665.000,00	59.071.620,33	0,00	45.494.222,56	534.593.379,67	13.577.397,77
9902-ANTICIPAZIONI PER IL FINANZIAMENTO DEL SSN	500.000.000,00	220.785.847,75	0,00	0,00	279.214.152,25	220.785.847,75
Totale complessivo	4.432.429.702,36	2.902.474.058,41	185.722.745,65	2.339.778.049,96	1.344.232.898,30	562.696.008,45

Con riferimento agli equilibri di bilancio, si evidenzia che, come riportato nell'allegato D del Rendiconto, **l'equilibrio della gestione di competenza** che tiene conto delle risorse accantonate nel bilancio dell'esercizio e delle risorse vincolate non ancora impegnate al 31 dicembre è pari a **euro 46.238.091,65**. **L'equilibrio complessivo di bilancio** che tiene conto anche degli effetti delle variazioni degli accantonamenti effettuate in sede di rendiconto è pari ad **euro -28.693.863,30** di cui euro 2.660.172,13 di parte corrente ed euro - 31.354.035,43 di parte capitale. Tale valore negativo si determina per effetto della esclusione dalle entrate dell'avanzo vincolato applicato al bilancio per complessivi 59 Mln nonché del mutuo autorizzato e non contratto pari a 14,3 mln.

Come previsto dal D.lgs n. 118/2011 allegato A/2 punto 5.3.6, nella tabella che segue viene illustrato il dettaglio delle spese correnti non ricorrenti finanziate con utilizzo del risultato d'amministrazione:

SPESE CORRENTI NON RICORRENTI FINANZIATE CON UTILIZZO DEL RISULTATO DI AMMINISTRAZIONE - ESERCIZIO 2021

CAPITOLO	DESCRIZIONE CAPITOLO	UTILIZZO RISULTATO DI AMMINISTRAZIONE
00497_S	SPESA PER AVVALIMENTO DEGLI UFFICI DELLA PROVINCIA DI PERUGIA PER PROCEDIMENTI SANZIONATORI NELLE MATERIE DI CUI ALL'ALL. A, PARAGR 1), L.R. N.10/2015 ART. 5 CONVENZIONE-TRASF. CORRENTI A AMM.LOCALI - (RIF. CAP. 00449_E)	12.558,01
00541_S	SPESA PER UFFICIO SPECIALE RICOSTRUZIONE UMBRIA SEDE DI NORCIA - FONDI DELLA PCM CONT. SPECIALE 6040- UTENZE E CANONI - (RIF. CAP. 00801_E)	637,95
00542_S	SPESA PER UFFICIO SPECIALE RICOSTRUZIONE UMBRIA SEDE DI FOLIGNO - FONDI DELLA PCM CONT. SPECIALE 6040- UTENZE E CANONI - (RIF. CAP. 00802_E)	1.003,62

00983_S	SPESE PER SISTEMA MUSEALE REG. E PER LASALVAGUARDIA E VALORIZZAZZ. DEI BENI CULTUR.CONNESSI: FINALITA' ART. 12, COMMA 1, L.R.22.12.03 N.24 E SS.MM. E II. - TRASF.CORRENTIAMM.NI LOCALI	160.000,00
00986_S	SPESA PER LA REALIZZAZIONE DI PROGETTI DI EDITORIAE DI EDIZIONI DEI CATALOGHI ED INVENTARI PRODOTTIDIRETTAMENTE DALLA REGIONE - L.R. 3.5.90 N.37-ORGANIZZ. EVENTI	30.000,00
01052_S	CONTRIBUTI A SOSTEGNO DELLE FAMIGLIE A BASSO REDDITO E DISOCCUPATI PER LA PARTECIPAZIONE DEI FIGLIDI MINORE ETÀ ALLA PRATICA DELLE ATTIVITÀ SPORTIVE - ART. 4, COMMA 1, LETT. D) L.R. 19/2009	20.000,00
02014_S	SPESE IN MATERIA DI PRELIEVI E DI TRAPIANTI DI ORGANI E TESSUTI, L. 01/04/1999, N.91 - TRASFERIMENTI CORRENTI AMM.NI LOCALI- (RIF. CAP. 01526_E)	3.054,87
02171_S	SPESE PER CORSI DI FORMAZ./AGGIORN. PERIODICOPERSONALE SPECIALIZ. MENSE OSPEDAL., SCOLASTICHE,AZIENDALI AL FINE DI GARANTIRE LA PREPARAZIONE,CONSERV. SOMMIN. ALIMENTI NON CONTAM. DALGLUTINE L. 123/05.FONDI STATALI-(RIF. CAP. 1720_E)-TRASF. AMM.NI LOCALI	75.000,00
02241_S	SPESE PER IL FINANZIAMENTO DEGLI ONERIDERIVANTIDA AZIONI RISARCITORIE PENDENTI RELATIVEALLE GE-STIONI LIQUIDATORIE EX ULSS ANNO 1994 EPRECEDENTI	104.176,66
02245_S	SPESE PER L'ATTIVITA' DI COORDINAMENTOINTRAREGIONALE ED INTERREGIONALE DELL'ATTIVITA'TRASFUSIONALI SUL PIANO LOGISTICO, STRUMENTALEDELLA FORMAZIONE E DELLA RICERCA. LEGGE21/10/2005, N. 219 - (RIF. CAP. 02022_E)- TRASF. CORR. AMM.NI LOCALI	225.000,00
02256_S	FONDO REGIONALE PER LA NON AUTOSUFFICIENZA.FINANZIAMENTO CON FONDI REGIONALI (ART.323L.R.11/2015)	1.000.000,00
02567_S	PROGRAMMA PER LA PREVENZIONE E IL CONTRASTODELLE PRATICHE DI CUI ALL'ART. 583 BIS DEL CODICEPENALE AI SENSI DELLA LEGGE 09/01/2006, N. 7 -(RIF. CAP. 01555_E) -TRASF. CORRENTI AMM.NILOCALI	14.000,00
02608_S	UTILIZZO FONDI DPCM 27/07/2020 DESTINATI AL SOSTEGNO DELLE STRUTTURE SEMIRESIDENZIALI PER PERSONECON 'DISABILITA' PER ONERI CONSEGUENTIALL'EMERGENZZA COVID-19 - TRASF. CORR.AMM. LOCALI - (RIF. CAP. 01632_E)	347.380,82
02807/8020_S	POR FSE 2014-2020: ASSE OCCUPAZIONE-PRIORITA' 8.5ADATTAMENTO AI CAMBIAMENTI-COFINANZIAMENTOREGIONALE -TRASF.CORRENTI AMM.NI LOCALI	150.000,00
02810/8020_S	POR FSE 2014-2020: Assistenza Tecnica – Spese correnti -Cofinanziamento regionale -Retribuzioni in denaro	3.850,00
02812/8020_S	POR FSE 2014-2020: ASSE INCLUSIONE SOCIALE E LOTTAALLA POVERTA'-PRIORITA' 9.4 MIGLIORAMENTO ACCESSO SERVIZI DI INT.GEN.- COFINANZIAMENTO REGIONALE-TRASF.CORRENTI AMM.NI LOCALI	144.000,00
02813/8020_S	POR FSE 2014-2020: ASSE ISTRUZIONE EFORMAZIONE-PRIORITA' 10.1 RIDUZIONE ABBANDONOSCOL. E PROMOZ.UGUAGLIANZA ACCESSO-COFINANZIAMENTO REGIONALE -TRASF.CORRENTI A ALTREIMPRESSE	253.000,00
02814/8020_S	POR FSE 2014-2020: ASSE ISTRUZIONE EFORMAZIONE-PRIORITA' 10.2 MIGLIORARE QUALITA' EDEFFICACIA ISTR.SUP.- COFINANZIAMENTO REGIONALE- TRASF. CORRENTI AMM.NI LOCALI	439.000,00
02856_S	FONDI DI CUI AL DPR 194/2001 RELATIVI A RIMBORSI PER SPESE SOSTENUTE DAI DIPENDENTI PER LEESERCITAZIONI DI PROTEZIONE CIVILE -(RIF. CAP. 2345_E) - TRASF. CORRENTI A IMPRESE	1.429,15
02907_S	UTILIZZO FONDI DELLA PCM DERIVANTI DALLA CONTABILITA' SPECIALE N. 6020 INTESTATA AL DIRIGENTE SERVIZIO ORGANIZZ. E SV. SISTEMA DI PROT. CIVILE PERINCENTIVI DI CUI ALL'ART. 113 D.LGS. 50/2016 PERGLI APPALTI SISMA 2016 - RETRIB. IN DENARO -(RIF. CAP. 02472_E).	331.891,47
02967_S	FONDO NAZIONALE PER L'OCCUPAZIONE DA DESTINAREALLA REALIZZAZIONE DI POLITICHE ATTIVE DELL'IMPIEGO EALLA STABILIZZAZIONE OCCUPAZIONALE DEI LAVORATORISOCIALMENTE UTILI DEL BACINO UMBRO -(RIF. CAP. 1937_E) - ALTRI SERVIZI	321.250,92
03012_S	CONTRIBUTO PER L'ASSISTENZA ALUNNI CON DISABILITADI CUI ALL'ART.13, C.3, L.5/2/1992, N.104 E SUPPORTO DEL SERVIZIO DI ISTRUZIONE PER ALUNNICON HANDICAP O SVANTAGGIATI, DI CUI ALL'ART. 139C.1, LETT.C) D.LGS. 31/03/1998 N.112 -TRASF.CORR. AMM. LOCALI. (RIF. CAP.01624_E)	2.435.856,83
03146_S	SPESE PER INTERVENTI DIRETTI ALLA EFFETTUAZIONEDI SERVIZI SU SEDE FISSA ESCLUSA LA RETEFERROVIARIA (ART. 32, LETT. B, L.R. 18.11.98 N.37)	100.000,00
03553_S	DECRETO LEGGE 24/04/2017, N.50 E D.M.01/07/2019DEL MINISTERO DELLE POLITICHE AGRICOLE - FONDOPER PROMUOVERE IL CONSUMO DI PRODOTTI BIOLOGICI ESOSTENIBILI PER L'AMBIENTE - (RIF. CAP. 01233_E)- TRASF. CORR. A AMM. LOCALI -	181.569,24
03681_S	CONTRIBUTI ALLE AZIENDE DI T.P.L. PER COMPENSAZIONE MINORI RICAVI 2020 DI CUI ALL'ART. 200, COMMA 1D.L.34/2020 E D.M.340 DEL 11/08/2020 -(RIF. CAP. 03010_E)	1.093.525,16

04202_S	TRASFERIMENTO FONDI AGLI ATC PER GESTIONE FAUNISTICA E DANNI ALL'AGRICOLTURA ART. 40, COMMA 1, LETT. C) L.R. 14/1994	256.487,00
04218_S	UTILIZZO FONDI MINISTERO POLITICHE AGRICOLE ALIMENTARI E FORESTALI DI CUI ALL'ART. 78, C.2 D.L.18/2020 PER CONTRIBUTI ALLE IMPRESE DEL SETTORE DELLA PESCA IN ACQUE INTERNE - PER EFFETTI EMERGENZA COVID-19 - (RIF. CAP. 02192_E)	10.025,06
04289/8020_S	FONDO EUROPEO AFFARI MARITTIMI E PESCA (FEAMP) -2014/2020 -MISURA 44 PAR. 6. FINANZIAMENTO CON FONDI PROPRI REGIONALI	31.500,00
04291/8020_S	FONDO EUROPEO AFFARI MARITTIMI E PESCA (FEAMP)2014/2020,MISURA 68 FINANZIAMENTO CON FONDI PROPRI REGIONALI - TRASF. CORR. A IMPRESE CONTROLLATE	4.634,27
04810_S	SPESE PER L'ISTRUTTORIA RELATIVA AL RILASCIO DELLE AUTORIZZAZIONI INTEGRATE AMBIENTALI AISENSI DEL D.LGS. 3/04/2006, N. 152 E S.M.I. -(RIF. CAP. 2538_E) - TRASF. CORR. A AMM.NI LOCALI	502.000,00
04818_S	PROGETTO LIFE 19 IPE/IT/000015 LIFE IMAGINEUMBRIA ASSISTENZA TECNICA - ALTRI SERVIZI -(RIF. CAP. 00956_E)	45.625,01
04907_S	ATTIVITA' DI MONITORAGGIO E STUDIO IN MATERIA DI TUTELA DELLE ACQUE DALL'INQUINAMENTO. D.LGS152/99 FINANZIAMENTO CON FONDI DI CUI ALL'ART. 4,C.176 DELLA L. 350/2003.(RIF. E/UPB 2.01.003 - CAP.2204)	120.000,00
05002_S	MANUTENZIONE DELL'IMPIANTO TELEIDROMETRICOREGIONALE.	406.553,42
05022/3990_S	MISURE URGENTI PER LA PREVENZIONE DEL RISCHIO IDROGEOLOGICO - ART.8,1 COMMA, DEL DL 180/98 CONVERTITO CON MODIFICAZIONE NELLA L.3.8.98 N.267-DPCM12.1.1999-DECRETO 63/2000 DELL'AUTORITA' BACINOFIUME TEVERE- ATTIV.,INDIV.,PERIMETRI AREE A RISCHIO IDROG., L.267/98, ART.1,2 COMMA -	35.000,00
05302_S	CONTRIBUTO PER LA REALIZZAZIONE DEI PROGRAMMI ANNUALI DI ATTIVITA' DELLE ASSOCIAZIONI TURISTICHE PRO-LOCO DELLA REGIONE - L.R.10/07/2017, N.8,	40.000,00
05309/8020_S	POR FESR 2014-2020: AZIONE 5.3.1 PROMOZIONE DELLE DESTINAZIONI TURISTICHE - COFINANZIAMENTO REGIONALE	183.671,96
05543_S	RIMBORSO SPESE ALLE AUTORITA' COMPETENTI PER LE ATTIVITA' DI ACCERTAMENTO E ISPEZIONE DEGLI IMPIANTI TERMICI AI SENSI DELL'ART.8, C. 5, DPR 74/2013 E ART.10, L.R. 17/2015 -TRASF. CORR. AMM. LOCALI	320.000,00
05682_S	SPESE PER INIZIATIVE A VANTAGGIO DEI CONSUMATORI DI CUI ALL'ART. 148 DELLA L. 388/2000.(RIF. E/UPB2.01.005 - CAP. 2666). - TRASF.CORR. IST. SOC.PRIVATE	59.830,58
06057_S	FONDO ACCANTONAMENTO QUOTE AVANZO SVINCOLATO EX ART. 109, C. 1-TER D.L. 18/2020 CONVERTITO IN LEGGE N. 27/2020, DA DESTINARE AL FINANZIAMENTO DEGLI INTERVENTI DI CONTRASTO ALLA EMERGENZA COVID-19.	1.272.862,46
06073/5041_S	SPESE PER LA RIPARTIZIONE DEL FONDO INTERNO TRAIL PERSONALE DEGLI UFFICI TECNICI DELL'AMMINISTRAZIONE REGIONALE PER LA REDAZIONE DIRETTA DI PROGETTI E PIANI - ART.18, COMMA 1, LEGGE 11.2.94 N.109.- RETRIBUZ. IN DENARO	12.743,94
07029_S	INTERVENTI PER GRAVI EMERGENZE ABITATIVE PER L'ACQUISTO DI AREE E PER INIZIATIVE DI SPERIMENTAZIONE. LR 23/2003.- FAMIGLIE	81.112,13
07156_S	QUOTA DELL'IMPOSTA REGIONALE SUI RIFIUTI SOLIDI DI CUI ALLA L.R.30/97 PER CONTRIBUTI PER MANUTENZIONE ORDINARIA AREE NATURALI PROTETTE-ART.3,L. 549/1995 E S.M.I.-TRASF.CORRENTI AMM.NI LOCALI (RIF. CAP. 00155_E)	400.000,00
07160_S	QUOTA DELL'IMPOSTA REGIONALE SUI RIFIUTI SOLIDI DI CUI ALLA L.R. 30/97 PER AGGIORNAMENTO PROGRAMMAZIONE REGIONALE IN MATERIA DI RIFIUTI E BONIFICHE - AART. 3, L. 549/1995 E S.M.I. - PTREST. PROF. ESPECIALISTICHE - (RIF. CAP. 00155_E).	157.563,00
A0542_S	SPESE PER UFFICIO SPECIALE RICOSTRUZIONE UMBRIA SEDE DI FOLIGNO - FONDI DELLA PCM CONT. SPECIALE 6040 - SERVIZI AUSILIARI PER FUNZ. ENTE -- (RIF. CAP. 00802_E)	1.218,52
A0983_S	SPESE PER SISTEMA MUSEALE REG. E PER LASALVAGUARDIA E VALORIZZAZ. DEI BENI CULTUR.CONNESSI: FINALITA' ART. 12, COMMA 1, L.R.22.12.03 N.24 E SS.MM. E II. - TRASF.CORRENTI IST.SOC.PRIVATE	60.000,00
A0990_S	FINANZIAMENTO INTERVENTI L.R. 06/08/2004 N. 17.-TRASFERIM. CORRENTI IMPRESE	61.899,06
A2198_S	SPESE PER RESTITUZIONE FONDI ALLA REGIONE EMILIA ROMAGNA PROGETTO VALUTAZIONE DELLE PROCEDURE DI CARE-NURSING NELL'ICTUS- RIMBORSI DI PARTE CORRENTE AD AMM.NI LOCALI DI SOMME INCASSATE IN ECCESSO (RIF. CAP. 01081_E; 03061_E)	6.752,19
A2806/8020_S	POR FSE 2014-2020: ASSE OCCUPAZIONE-PRIORITA' 8.4 UGUAGLIANZA TRA UOMINI E DONNE- COFINANZIAMENTO REGIONALE -ALTRI SERVIZI	37.759,57
A2808/8020_S	POR FSE 2014-2020: ASSE OCCUPAZIONE-PRIORITA' 8.7 MODERNIZZAZIONE MERCATO DEL LAVORO- COFINANZIAMENTO REGIONALE -ALTRI SERVIZI	4.388,37

A2815/8020_S	POR FSE 2014-2020: ASSE CAPACITA' ISTITUZIONALE EAMMINISTRATIVA-PRIORITA' 11.1-COFINANZIAMENTOREGIONALE -RETRIBUZIONI IN DENARO	26.278,90
A2907_S	UTILIZZO FONDI DELLA PCM DERIVANTI DALLA CONTABILITA' SPECIALE N. 6020 INTESTATA AL DIRIGENTE SERVIZIO ORGANIZZ. E SV. SISTEMA DI PROT. CIVILE PER INCENTIVI DI CUI ALL'ART. 113 D.LGS. 50/2016 PER GLI APPALTI SISMA 2016 - CONTRIB. A CARICO ENTE -(RIF. CAP. 02472_E).	82.011,51
A3828_S	SPESE PER FAR FRONTE AGLI ADEMPIMENTI DERIVANTI DALLE VARIE EMERGENZE FITOSANITARIE (RIF. CAP. 00757_E) - ALTRI BENI CONSUMO	233,47
A4292/8020_S	FONDO EUROPEO AFFARI MARITTIMI E PESCA (FEAMP) -2014/2020-MISURA 78 ASSISTENZA TECNICA. FINANZIAM.CON FONDI PROPRI REGIONALI	2.557,84
A5002_S	MANUTENZIONE DELL'IMPIANTO TELEIDROMETRICO REGIONALE. UTILIZZO DI BENI DI TERZI	3.046,58
A5230_S	SPESE PER L'EROGAZIONE DI CONTRIBUTI FINANZIARI MANIFESTAZIONI STORICHE. L.R. 29/07/2009, N. 16. -TRASFERIM. CORRENTI ISTIT. SOC. PRIVATE	20.000,00
A6073/5041_S	SPESE PER LA RIPARTIZIONE DEL FONDO INTERNO TRAIL PERSONALE DEGLI UFFICI TECNICI DELL'AMMINISTRAZIONE REGIONALE PER LA REDAZIONE DIRETTA DI PROGETTI PIANI - ART.18, COMMA 1, LEGGE 11.2.94 N.109.- CONTRIB. SOCIALI	3.124,73
B0990_S	FINANZIAMENTO INTERVENTI L.R. 06/08/2004 N. 17.-TRASFERIM. CORRENTI IST. SOC. PRIVATE	108.100,94
B2545_S	SPESE PREVENZ. E CONTRASTO VIOLENZA DI GENERE, RAFFORZ. RETE SERVIZI TERR., CENTRI ANTIV. E SERVIZI DI ASSIST. ALLE DONNE VITTIME DI VIOLENZA ART.5, D.L.14/8/2013, N.93, CONV. CON L.119/2013 -TRASFERIMENTI CORRENTI A AMMINISTRAZIONI LOCALI -(RIF. CAP. 01768_E)	34.000,00
B2804/8020_S	POR FSE 2014-2020: ASSE OCCUPAZIONE-PRIORITA' 8.1 ACCESSO ALL'OCCUPAZIONE- COFINANZIAMENTO REGIONALE-TRASF. CORRENTI ALTRE IMPRESE	13.300,00
B2804/8045_S	POR FSE 2014-2020: ASSE OCCUPAZIONE-PRIORITA' 8.1 ACCESSO ALL'OCCUPAZIONE- FINANZIAMENTO CON FONDI COMUNITARI FSE-TRASF. CORRENTI ALTRE IMPRESE. (RIF. CAP. 01219_E)	31.761,67
B2805/8020_S	POR FSE 2014-2020: ASSE OCCUPAZIONE-PRIORITA' 8.2 INTEGRAZIONE SOSTENIBILE NEL MERCATO DEL LAVORO-COFINANZIAMENTO REGIONALE -TRASF. CORRENTI ALTRE IMPRESE	1.500,00
B2806/8020_S	POR FSE 2014-2020: ASSE OCCUPAZIONE-PRIORITA' 8.4 UGUAGLIANZA TRA UOMINI E DONNE - COFINANZIAMENTO REGIONALE -TRASF. CORRENTI ALTRE IMPRESE	44.431,89
B2810/8020_S	POR FSE 2014-2020: Assistenza Tecnica – Spese correnti -Cofinanziamento regionale - IRAP	327,00
B2815/8020_S	POR FSE 2014-2020: ASSE CAPACITA' ISTITUZIONALE EAMMINISTRATIVA-PRIORITA' 11.1-COFINANZIAMENTOREGIONALE -IRAP	2.217,16
B2907_S	UTILIZZO FONDI DELLA PCM DERIVANTI DALLA CONTABILITA' SPECIALE N. 6020 INTESTATA AL DIRIGENTE SERVIZIO ORGANIZZ. E SV. SISTEMA DI PROT. CIVILE PER INCENTIVI DI CUI ALL'ART. 113 D.LGS. 50/2016 PER GLI APPALTI SISMA 2016 - IRAP (RIF. CAP. 02472_E)	29.108,24
B2967_S	FONDO NAZIONALE PER L'OCCUPAZIONE DA DESTINARE ALLA REALIZZAZIONE DI POLITICHE ATTIVE DELL'IMPIEGO ED ALLA STABILIZZAZIONE OCCUPAZIONALE DEI LAVORATORI SOCIALMENTE UTILI DEL BACINO UMBRO. (RIF. E/UPB2.01.009 - CAP. 1937). - TRASF. CORRENTI IMPRESE	1.200,00
B3553_S	DECRETO LEGGE 24/04/2017, N.50 E D.M. 01/07/2019 DEL MINISTERO DELLE POLITICHE AGRICOLE - FONDO PER PROMUOVERE IL CONSUMO DI PRODOTTI BIOLOGICI ESOSTENIBILI PER L'AMBIENTE - (RIF. CAP. 01233_E) TRASF. CORR. ALTRE IMPRESE PARTECIPATE	10.613,59
B5002_S	MANUTENZIONE DELL'IMPIANTO TELEIDROMETRICO REGIONALE - ALTRI BENI DI CONSUMO.	400,00
B5536/8020_S	POR FESR 2014-2020: AZIONE 1.2.1. - AZIONI DI SISTEMA - SPESA CORRENTE - COFINANZIAMENTO REGIONALE-TRASF. CORR. IMPRESE CONTROLLATE	88.587,18
B5536/8038_S	POR FESR 2014-2020: AZIONE 1.2.1. - AZIONI DI SISTEMA - SPESA CORRENTE - FINANZIAMENTO CON FONDI COMUNITARI FESR. (RIF. CAP. 02958_E) -TRASF. CORR. IMPRESE CONTROLLATE	51.351,63
B5944_S	UTILIZZO QUOTE DEL GETTITO DEL CONTRIBUTO PER LA COLTIVAZIONE DI MATERIALI DI CAVA PER RIMBORSI A IMPRESE DELLE SOMME VERSATE IN ECCESSO O NON DOVUTE - RIMBORSI DI PARTE CORRENTE A IMPRESE (RIF. CAP. 02551_E)	26.101,53
B6073/5041_S	SPESE PER LA RIPARTIZIONE DEL FONDO INTERNO TRAIL PERSONALE DEGLI UFFICI TECNICI DELL'AMMINISTRAZIONE REGIONALE PER LA REDAZIONE DIRETTA DI PROGETTI PIANI - ART.18, COMMA 1, LEGGE 11.2.94 N.109.- IRAP	1.083,27

C2806/8020_S	POR FSE 2014-2020: ASSE OCCUPAZIONE- PRIORITA' 8.4UGUAGLIANZA TRA UOMINI E DONNE - COFINANZIAMENTOREGIONALE -TRASF.CORRENTI A IMPRESE CONTROLLATE	475.848,01
C2809/8020_S	POR FSE 2014-2020: ASSE ISTRUZIONE EFORMAZIONE-PRIORITA' 10.3 RAFFORZARE PARITA' DIACCESSO ALLA FORMAZIONE PERMANENTE-COFINANZIAMENTO REGIONALE -TRASF.CORRENTI ALTREIMPRES	2.390,00
C2810/8020_S	POR FSE 2014-2020: Assistenza Tecnica – Spese correnti -Cofinanziamento regionale -CONTR.SOCIALI EFFETTIVI A CARICO ENTE	1.228,00
C2812/8020_S	POR FSE 2014-2020: ASSE INCLUSIONE SOCIALE E LOTTAALLA POVERTA'-PRIORITA' 9.4 MIGLIORAMENTO ACCESSOA SERVIZI DI INT.GEN.- COFINANZIAMENTO REGIONALE-TRASF.CORRENTI ALTRE IMPRESE	1.230,00
C2813/8020_S	POR FSE 2014-2020: ASSE ISTRUZIONE E FORMAZIONE -PRIORITA' 10.1 RIDUZIONE ABBANDONO SCOL. E PROMOZ.UGUAGLIANZA ACCESSO-COFINANZIAMENTO REGIONALE -TRASF.CORRENTI AMM.NI LOCALI -	420.000,00
C2814/8020_S	POR FSE 2014-2020: ASSE ISTRUZIONE E FORMAZIONE -PRIORITA' 10.2 MIGLIORARE QUALITA' ED EFFICACIAISTR.SUP.- COFINANZIAMENTO REGIONALE -TRASF. CORR. A ISTITUZIONI SOCIALI PRIVATE	31.663,00
C2814/8045_S	POR FSE 2014-2020: ASSE ISTRUZIONE E FORMAZIONE -PRIORITA' 10.2 MIGLIORARE QUALITA' ED EFFICACIAISTR.SUP.-FINANZIAMENTO CON FONDI COMUNITARI FSE -- TRASFERIMENTI CORRENTI A ISTITUZIONI SOCIALI PRIVATE - (RIF. CAP. 01219_E)	38.935,00
C2815/8020_S	POR FSE 2014-2020: ASSE CAPACITA' ISTITUZIONALE EAMMINISTRATIVA-PRIORITA' 11.1- COFINANZIAMENTOREGIONALE -CONTRIBUTI SOCIALI A CARICO ENTE	8.013,44
C2856_S	FONDI DI CUI AL DPR 194/2001 RELATIVI A RIMBORSI PER SPESE SOSTENUTE DAI DIPENDENTI PER LEESERCITAZIONI DI PROTEZIONE CIVILE -(RIF. CAP. 2345_E)-TRASFER. CORRENTI A AMM. LOCALI	4.251,71
C5002_S	MANUTENZIONE DELL'IMPIANTO TELEIDROMETRICO REGIONALE - TRASF. CORRENTI A AMM. LOCALI	90.000,00
C7682_S	SPESE PER FUNZIONI TRASFERITE NELL'AMBITO DEGLIINTERVENTI DI CUI ALL'ART. 3,COMMA 1, DELLAL. 499/99 - (RIF. CAP.662_E; CAP. 2407_E) -TRASF. CORRENTI A AMM.NI CENTRALI	120.000,00
C7824/8020_S	SPESE PER IL FINANZIAMENTO DEIPROGRAMMI INTERREGIONALI INAGRICOLTURA-ART.2,COMMA 6, LEGGE 491/93DELIBERACIPE 18/12/96 - ART.2,COMMA2,L.499/99.-FINANZIAMENTO CON FONDIPROPRIREGIONALI- TRASF. CORR. ALTRE IMPRESE PRTECIPATE	4.666,67
C9394_S	FONDO UNICO REGIONALE PER LE ATTIVITA' PRODUTTIVEINDUSTRIALI - ART. 48 L.R. 2.3.99 N. 3 (RIF. CAP.01883_E - 02939_E). - TRASFER. CORRENTI AMM.NILOCALI	40.000,00
D2810/8020_S	POR FSE 2014-2020: Assistenza Tecnica – Spese correnti -Cofinanziamento regionale -ORGANIZZAZIONE EVENTI, PUBBLICITA'	150,00
D5350_S	ATTIVITA' PROMOZIONALE E PUBBLICITARIATURISTICADELLA REGIONE - L.R. 10/07/2017, n. 8 - EVENTI PUBBLICITA'	20.050,00
D5352_S	PAR FSC 2007-2013: RISORSE NATURALI ECULTURALI.SPESE CORRENTI. - EVENTIPUBBLICITA'	243.814,50
D6743/8020_S	POR FESR 2014-2020: Assistenza Tecnica – Spese correnti -Cofinanziamento regionale – Spese Organizzaz.eventi, Pubblicita#	14.640,00
D7682_S	SPESE PER FUNZIONI TRASFERITE NELL'AMBITO DEGLIINTERVENTI DI CUI ALL'ART. 3,COMMA 1, DELLAL. 499/99 - (RIF. CAP.662_E; CAP. 2407_E) -ALTRI SERVIZI	120.000,00
E2810/8020_S	POR FSE 2014-2020: Assistenza Tecnica – Spese correnti -Cofinanziamento regionale -CONTR. SOCIALI	75,00
E2856_S	FONDI DI CUI AL DPR 194/2001 RELATIVI A RIMBORSI PER SPESE SOSTENUTE DAI DIPENDENTI PER LEESERCITAZIONI DI PROTEZIONE CIVILE -(RIF. CAP. 2345_E)-TRASFER. CORRENTI A ISTITUZIONI SOCIALI PRIVATE	5.756,71
E3828_S	SPESE PER FAR FRONTE AGLI ADEMPIMENTIDERIVANTI DALLE VARIE EMERGENZE FITOSANITARIE -(RIF. CAP. 00757_E) - UTILIZZO BENI DI TERZI	50.000,00
E6743/8020_S	POR FESR 2014-2020: Assistenza Tecnica – Spese correnti -Cofinanziamento regionale – Altri Servizi	136.261,80
E7682_S	SPESE PER FUNZIONI TRASFERITE NELL'AMBITO DEGLIINTERVENTI DI CUI ALL'ART. 3,COMMA 1, DELLAL. 499/99 - (RIF. CAP.662_E; CAP. 2407_E) -TRASF. CORRENTI A IMPRESE CONTROLLATE	200.000,00
F2155_S	SPESE PER INTERVENTI RELATIVI ALLAFARMACOVIGILANZA - LEGGE 449 DEL 23/12/1997,ART. 36, COMMA 14 - (RIF. CAP. 2001_E; 02213_E) -TRASF. AMM.NI LOCALI	384.024,32
F2299_S	PROGETTO LA FARMACIA DEI SERVIZI PER IL CONTROLLODELLE PATOLOGIE CRONICHE: UN MODELLO DI PREVENZIONE SUL DIABETE DI TIPO 2 - CUP: J19J15001440001 -RIMBORSI DI PARTE CORRENTE AD AMM.NI LOCALI DISOMME INCASSATE IN ECCESSO - (RIF. CAP.01079_E)	328,48
F2810/8020_S	POR FSE 2014-2020: Assistenza Tecnica – Spese correnti -Cofinanziamento regionale - ALTRISERVIZI	4.500,00
F2815/8020_S	POR FSE 2014-2020: ASSE CAPACITA' ISTITUZIONALE EAMMINISTRATIVA-PRIORITA' 11.1- COFINANZIAMENTOREGIONALE -ALTRI SERVIZI	5.585,16

F9394_S	FONDO UNICO REGIONALE PER LE ATTIVITA' PRODUTTIVE INDUSTRIALI - ART. 48 L.R. 2.3.99 N. 3 (RIF. CAP.01883_E - 02939_E) - ALTRI SERVIZI	684.922,00
G2810/8020_S	POR FSE 2014-2020: Assistenza Tecnica – Spese correnti -Cofinanziamento regionale -TRASF.CORRENTI AMM.NI LOCALI	9.000,00
G7010_S	SPESE PER L'ESERCIZIO DELLE FUNZIONI TRASFERITE IN MATERIA DI EDILIZIA SOVVENZIONATA D.LGS.112/98 - ACCORDO DI PROGRAMMA DEL 19/04/2001 - (RIF. CAP. 649_E) - TRASFERIMENTI CORRENTI AD AMM..NI LOCALI	1.200.000,00
G7824/8020_S	SPESE PER IL FINANZIAMENTO DEI PROGRAMMI INTERREGIONALI IN AGRICOLTURA - ART.2, COMMA 6, LEGGE 491/93 DELIBERA CIPE 18/12/96 - ART.2, COMMA 2, L.499/99.-FINANZIAMENTO CON FONDI PROPRI REGIONALI - ALTRI SERVIZI	99.671,26
G9394_S	FONDO UNICO REGIONALE PER LE ATTIVITA' PRODUTTIVE INDUSTRIALI - ART. 48 L.R. 2.3.99 N. 3 (RIF. CAP.01883_E - 02939_E) - EVENTI PUBBLICITA'	945.000,00
H2815/8020_S	POR FSE 2014-2020: ASSE CAPACITA' ISTITUZIONALE AMMINISTRATIVA - PRIORITA' 11.1 - COFINANZIAMENTO REGIONALE - ALTRI CONTRIBUTI SOCIALI.	750,00
I9394_S	FONDO UNICO REGIONALE PER LE ATTIVITA' PRODUTTIVE INDUSTRIALI - ART. 48 L.R. 2.3.99 N. 3 (RIF. CAP.01883_E - 02939_E) - TRASFER. CORRENTI A CONTROLLATE	55.000,00
J2023_S	SPESE PER LA REALIZZAZIONE DELLE PROCEDURE DI CONCESSIONE DEI CONTRIBUTI AI SENSI DELL'ART.2 COMMA 6, DELL'OPCM 52/2013.(RIF. E/UPB 2.01.006 -CAP.2343) - UTILIZZO BENI DI TERZI	975,04
L2815/8020_S	POR FSE 2014-2020: ASSE CAPACITA' ISTITUZIONALE AMMINISTRATIVA - PRIORITA' 11.1 - FINANZIAMENTO REGIONALE - ORGANIZZAZIONE EVENTI, PUBBLICITA' E SERVIZI PER TRASFERTA	750,00
N5350_S	ATTIVITA' PROMOZIONALE E PUBBLICITARIA TURISTICA DELLA REGIONE - L.R. 10/07/2017, n. 8 - TRASFERIM. CORRENTI AMM.NI LOCALI	159.950,00
P0702_S	FONDO DI PREMIALITA' (DELIBERA CIPE 36/2002) FINALIZZATO AL SUPPORTO TECNICO, ALLA FORMAZIONE NONCHE' ALL'ACQUISTO DI BENI E SERVIZI PER IL RAFFORZAMENTO DELL'ATTIVITA' DEL NUCLEO REGIONALE CONTI PUBBLICI - SERVIZI AMMINISTRATIVI (RIF. 01939_E)	40.000,00
Q0702_S	FONDO DI PREMIALITA' (DELIBERA CIPE 36/2002) FINALIZZATO AL SUPPORTO TECNICO, ALLA FORMAZIONE NONCHE' ALL'ACQUISTO DI BENI E SERVIZI PER IL RAFFORZAMENTO DELL'ATTIVITA' DEL NUCLEO REGIONALE CONTI PUBBLICI TERRITORIALI - (RIF. CAP. 01939_E) - UTILIZZO DI BENI DI TERZI	1.133,38
S5350_S	ATTIVITA' PROMOZIONALE E PUBBLICITARIA TURISTICA DELLA REGIONE - L.R. 10/07/2017, n. 8 - TRASFERIM. CORRENTI ISTITUZ. SOCIALI PRIVATE	56.904,00
	TOTALE	17.818.615,85

La tabella che segue riporta la situazione a consuntivo delle spese soggette ai limiti di cui alla L.R n.1. del 20 marzo 2020, art.2 commi 2,3,5,6 e 8 (Disposizioni collegate alla Legge di stabilità 2020-2022 della Regione Umbria):

Impegni in euro	Studi e Consulenza	Relazioni pubbliche, mostre, convegni e pubblicità	Spese di rappresentanza	Missioni	Formazione	Autovetture
Spese assoggettate al limite sostenute nell'anno di riferimento*	986.290,15	1.463.145,94	102.423,80	500.000,00	653.705,06	532.400,99
Limite di spesa 2021	197.258,03	292.629,19	20.000,00	250.000,00	326.852,53	159.720,30
Impegni 2021	29.000,00	25.620,00	3.470,50	52.769,27	29.705,50	102.885,07

**L'anno di riferimento è il 2009 per tutte le categorie di spesa tranne che per le autovetture per le quali la l.r.1/2020 art.2 c. 8 fa riferimento complesso degli impegni di spesa assunti nell'anno 2011*

Per quanto riguarda le spese per relazioni pubbliche, mostre, convegni e pubblicità, nel 2021 sono stati trasmessi alla Corte dei Conti, ai sensi di quanto previsto dall'art.1 comma 173 della legge 266/2005, atti di impegno per un ammontare totale complessivo di impegni esigibili nell'esercizio pari ad euro 2.683.101,48.

A consuntivo gli impegni con esigibilità 2021 relativi a tali atti ammontano ad euro 2.663.743,24, si tratta però di spese non soggette a limite in quanto finalizzate allo sviluppo socio economico del territorio; in particolare le campagne di comunicazione turistica (gli impegni relativi alla promozione del territorio a fini turistici ammontano a 2.396.874,34 euro) si sono rese necessarie per contrastare le pesanti conseguenze della pandemia, incentivando i flussi turistici al fine di rilanciare il comparto.

La spesa di competenza dell'esercizio soggetta a contenimento deriva da impegni assunti con atti in esercizi precedenti.

Dalle spese di missione, sono state escluse le spese sostenute con imputazione a carico di fondi comunitari e con imputazione di spesa finalizzata all'attuazione di piani e di programmi per obiettivi comunitari o nazionali, la spesa sostenuta per l'esercizio di funzioni ispettive, di compiti di verifica e di controllo, la spesa per la partecipazione della Regione alle attività del sistema delle Conferenze per i rapporti tra le regioni, le autonomie locali e lo Stato.

La spesa per formazione non comprende quella derivante da obblighi normativi.

L'aggregato delle spese per autovetture, infine, comprende le spese sostenute per l'acquisto, la manutenzione, il noleggio e l'esercizio di autovetture, esclusi i veicoli tecnici e le autovetture utilizzate nell'attività di protezione civile.

3.3 La gestione dei residui

La gestione dei residui riguarda l'analisi delle somme accertate ma non riscosse (residui attivi) e delle somme impegnate e non pagate nell'esercizio (residui passivi) in ossequio al principio della competenza finanziaria potenziata e alle relative deroghe. Il fenomeno dei residui trae origine dalla scomposizione temporale in esercizi finanziari dell'unitaria vita dell'Amministrazione regionale e dalla particolare impostazione della contabilità finanziaria che distingue la gestione di competenza da quella di cassa, concettualmente sottoposte a cicli di perfezionamento diversi e quindi suscettibili di discrasie temporali.

La gestione dei residui deve essere nettamente distinta da quella della competenza e, pertanto, viene separatamente contabilizzata nell'apposito conto dei residui. Come è noto, i residui, ad esclusione ovviamente dei crediti e debiti riconosciuti inesigibili, prima dell'applicazione del decreto legislativo n. 118/2011 erano conservati nel conto del bilancio fino alla loro riscossione o pagamento. Con l'introduzione del principio della competenza finanziaria potenziata, a decorrere dal 1 gennaio 2015, sono state modificate le regole di impegno e di accertamento ad esclusione della gestione sanitaria, ricadente nel titolo II del citato decreto, e delle partite di giro.

L'articolo 3 comma 4 del d.lgs. 118/2011 dispone che *"al fine di dare attuazione al principio contabile generale della competenza finanziaria (enunciato nell'allegato 1), gli enti di cui al comma 1 provvedono, annualmente, al riaccertamento dei residui attivi e passivi, verificando, ai fini del rendiconto, le ragioni del loro mantenimento"*. Il principio applicato della contabilità finanziaria 4/2, n. 9.1, rende più chiara l'interpretazione dell'articolo 3, comma 4. In particolare dispone che *"non è necessaria la costituzione del fondo pluriennale*

vincolato nel caso in cui la reimputazione riguardi, contestualmente, entrate e spese correlate". In sede di riaccertamento, dunque (ad esempio nel caso di trasferimenti a rendicontazione), il FPV si costituisce per un importo pari a tutti gli impegni oggetto di reimputazione agli esercizi successivi, al netto degli accertamenti reimputati concernenti entrate "correlate" alle spese oggetto di reimputazione.

Di seguito sono sintetizzati i criteri di analisi utilizzati per valutare l'esigibilità o meno della spesa.

- **Acquisto beni e servizi:**

secondo quanto previsto dai principi contabili di cui all'allegato 4/2 al D.LGS 118/2011, sono da conservare gli impegni in relazione ai quali la prestazione sia stata totalmente resa al 31/12. Qualora la fattura non sia pervenuta entro tale termine l'impegno può essere mantenuto a condizione che la stessa pervenga nei due mesi successivi alla chiusura dell'esercizio (28/02) o che il responsabile della spesa dichiari, sotto la propria responsabilità valutabile ad ogni fine di legge, che la spesa è liquidabile in quanto la prestazione è stata resa o la fornitura è stata effettuata nell'anno di riferimento.

Sono mantenuti a residuo anche gli impegni per la quota corrispondente alla ritenuta di garanzia ex DPR 207/2010 in quanto la prestazione risulta regolarmente eseguita nel corso dell'esercizio. Per i casi in cui la contestazione della fattura riguarda aspetti formali della stessa (es. Durc, CIG o simili) che non compromettono la qualità/quantità della prestazione, la somma va considerata esigibile.

- **Trasferimenti/contributi a rendicontazione:**

Il principio applicato alla contabilità finanziaria stabilisce "in caso di trasferimenti a rendicontazione l'amministrazione beneficiaria del contributo accerta l'entrata con imputazione ai medesimi esercizi in cui l'amministrazione erogante ha registrato i corrispondenti impegni"

Nel caso di contributi a rendicontazione a beneficiari privati sono da conservare tra i residui le spese per contributi in relazione ai quali la rendicontazione sia stata trasmessa (fa fede il protocollo) dal beneficiario e validata dal Servizio di competenza entro il termine di comunicazione dei dati di riaccertamento ordinario dei residui al Servizio Ragioneria e fiscalità regionale;

- **Trasferimenti/contributi non a rendicontazione:**

nell'ipotesi di trasferimenti/contributi non a rendicontazione l'impegno deve essere conservato tra i residui passivi qualora non vi siano condizioni sospensive che ne inibiscono l'esigibilità. Nel caso di contributi in conto interessi sono da conservare solo gli impegni che corrispondono a quote di ammortamento scadute nell'esercizio.

- **Casi particolari di esigibilità:**

Sono ritenuti esigibili (sia in entrata che in spesa) impegni e accertamenti riferiti a situazioni di natura sospensiva come ad esempio accantonamenti per pignoramenti, recuperi di somme in modalità coattive (recuperi in generale), le somme riferite alla GSA (che deroga al titolo 1 del d.lgs. 118/2011) le ritenute di garanzie sui contratti e i reintegri dei funzionari delegati alla spesa.

Per quanto riguarda i Contributi a favore di enti locali, enti strumentali e società partecipate è stato si fa riferimento ai paragrafi 3.6 e 5.2 lettera c) dell'allegato 4/2 al D.Lgs. 118/11 (principio contabile applicato alla contabilità finanziaria).

3.3.1 La gestione dei residui attivi

I residui attivi al 31/12/2021, come risultanti dalla D.G.R. n. 383 del 27/04/2022, relativa al riaccertamento dei residui ai sensi dell'articolo 3, comma 4, del d.lgs. n. 118/2011, ammontano ad euro 1.214.286.378,15.

I residui attivi a carico della gestione 2021 provenienti dall'esercizio 2020 e precedenti, ammontavano ad euro 1.357.054.327,67, ne sono stati riscossi euro 642.937.138,12 e riaccertati in diminuzione per euro 14.667.685,80.

Pertanto, al termine dell'esercizio 2021, la consistenza dei residui attivi provenienti dagli esercizi precedenti, ammonta complessivamente ad euro 699.449.503,75.

I residui attivi derivanti dalla gestione degli stanziamenti di competenza del 2021 sono pari ad euro 514.836.874,40.

Ne consegue che, l'ammontare complessivo dei residui attivi al 31 dicembre 2021 è pari ad euro 1.214.286.378,15.

La tabella che segue illustra la consistenza finale e la relativa composizione per titolo e tipologia dei residui attivi degli anni precedenti e di quelli derivanti dalla gestione degli stanziamenti di competenza.

TITOLO e TIPOLOGIA	RESIDUI ATTIVI DA ESERCIZI PRECEDENTI	RESIDUI ATTIVI DA ESERCIZIO DI COMPETENZA	TOTALE RESIDUI ATTIVI DA RIPORTARE
0-PARTE SPECIALE	0,00	0,00	0,00
0100-FONDO PLURIENNALE VINCOLATO PER SPESE CORRENTI	0,00	0,00	0,00
0200-FONDO PLURIENNALE VINCOLATO PER SPESE IN CONTOCAPITALE	0,00	0,00	0,00
0300-FONDO PLURIENNALE VINCOLATO PER SPESE IN CONTOCAPITALE - DA DEBITO	0,00	0,00	0,00
0400-UTILIZZO AVANZO PRESUNTO DI AMMINISTRAZIONE	0,00	0,00	0,00
0600-FONDO DI CASSA PRESUNTO AD INIZIO ESERCIZIO	0,00	0,00	0,00
1-ENTRATE CORRENTI DI NATURA TRIBUTARIA, CONTRIBUTIVA E PEREQUATIVA	399.288.848,31	246.713.908,13	646.002.756,44
0101-IMPOSTE, TASSE E PROVENTI ASSIMILATI	80.017.011,50	28.387.366,38	108.404.377,88
0102-TRIBUTI DESTINATI AL FINANZIAMENTO DELLA SANITÀ	179.299.106,54	103.708.692,41	283.007.798,95
0104-COMPARTECIPAZIONI DI TRIBUTI	0,00	0,00	0,00
0301-FONDI PEREQUATIVI DA AMMINISTRAZIONI CENTRALI	139.972.730,27	114.617.849,34	254.590.579,61
2-TRASFERIMENTI CORRENTI	52.134.088,05	109.116.798,78	161.250.886,83
0101-TRASFERIMENTI CORRENTI DA AMMINISTRAZIONI PUBBLICHE	40.281.219,08	89.012.826,05	129.294.045,13
0102-TRASFERIMENTI CORRENTI DA FAMIGLIE	0,00	0,00	0,00
0103-TRASFERIMENTI CORRENTI DA IMPRESE	0,00	305.297,96	305.297,96
0104-TRASFERIMENTI CORRENTI DA ISTITUZIONI SOCIALI PRIVATE	45.500,00	0,00	45.500,00
0105-TRASFERIMENTI CORRENTI DALL'UNIONE EUROPEA E DAL RESTO DEL MONDO	11.807.368,97	19.798.674,77	31.606.043,74
3-ENTRATE EXTRATRIBUTARIE	40.692.445,88	2.913.214,19	43.605.660,07
0100-VENDITA DI BENI E SERVIZI E PROVENTI DERIVANTI DALLA GESTIONE DEI BENI	34.369.709,77	156.252,14	34.525.961,91
0200-PROVENTI DERIVANTI DALL'ATTIVITÀ DI CONTROLLO E REPRESSIONE DELLE IRREGOLARITÀ E DEGLI ILLECITI	5.097.527,21	395.549,79	5.493.077,00
0300-INTERESSI ATTIVI	29.571,76	12.947,26	42.519,02
0500-RIMBORSI E ALTRE ENTRATE CORRENTI	1.195.637,14	2.348.465,00	3.544.102,14
4-ENTRATE IN CONTO CAPITALE	135.849.392,94	43.928.788,48	179.778.181,42

0200-CONTRIBUTI AGLI INVESTIMENTI	134.928.507,97	43.216.889,19	178.145.397,16
0300-ALTRI TRASFERIMENTI IN CONTO CAPITALE	23.104,00	16.039,25	39.143,25
0400-ENTRATE DA ALIENAZIONE DI BENI MATERIALI E IMMATERIALI	0,00	0,00	0,00
0500-ALTRE ENTRATE IN CONTO CAPITALE	897.780,97	695.860,04	1.593.641,01
5-ENTRATE DA RIDUZIONE DI ATTIVITÀ FINANZIARIE	71.419.604,53	106.684.542,14	178.104.146,67
0100-ALIENAZIONE DI ATTIVITÀ FINANZIARIE	0,00	0,00	0,00
0200-RISCOSSIONE CREDITI DI BREVE TERMINE	0,00	0,00	0,00
0300-RISCOSSIONE CREDITI DI MEDIO-LUNGO TERMINE	0,00	0,00	0,00
0400-ALTRE ENTRATE PER RIDUZIONE DI ATTIVITÀ FINANZIARIE	71.419.604,53	106.684.542,14	178.104.146,67
6-ACCENSIONE PRESTITI	0,00	0,00	0,00
0300-ACCENSIONE MUTUI E ALTRI FINANZIAMENTI A MEDIOLUNGO TERMINE	0,00	0,00	0,00
7-ANTICIPAZIONI DA ISTITUTO TESORIERE/CASSIERE	0,00	0,00	0,00
0100-ANTICIPAZIONI DA ISTITUTO TESORIERE/CASSIERE	0,00	0,00	0,00
9-ENTRATE PER CONTO TERZI E PARTITE DI GIRO	65.124,04	5.479.622,68	5.544.746,72
0100-ENTRATE PER PARTITE DI GIRO	63.807,59	5.479.622,68	5.543.430,27
0200-ENTRATE PER CONTO TERZI	1.316,45	0,00	1.316,45
Totale complessivo	699.449.503,75	514.836.874,40	1.214.286.378,15

Come si evince dalla tabella, l'aggregato più rilevante tra i residui, pari a 646.002,75 migliaia di Euro, riguarda il titolo I che è composto da entrate di natura tributaria riguardante la gestione della sanità.

Nella tabella seguente i residui attivi complessivi vengono suddivisi in relazione all'esercizio di provenienza e per fasce di vetustà:

in migliaia di euro

Titolo	5 anni e oltre	2 – 4 anni	0 – 1 anni	Totale
1	107.221,79	206.280,46	332.500,50	646.002,75
2	10.822,03	22.494,02	127.934,84	161.250,89
3	3.630,65	35.044,89	4.930,12	43.605,66
4	60.904,06	48.125,60	70.748,52	179.778,18
5	0,00	14.941,21	163.162,94	178.104,15
9	52,50	10,50	5.481,75	5.544,75
Totale complessivo	182.631,03	326.896,68	704.758,67	1.214.286,38

Il totale dei residui attivi con anzianità pari o superiore ai 5 anni al 31 dicembre 2021 ammonta a 182.631,03 migliaia di euro di cui 87.672,86 migliaia di euro si riferiscono ai residui relativi ai fondi destinati al finanziamento della sanità, per i quali devono essere disposte le regolarizzazioni contabili da parte del Ministero; conseguentemente a fronte di tale residuo attivo è conservato un residuo passivo di pari importo relativo alle quote di anticipazioni ricevute dal MEF per il fabbisogno finanziario della sanità.

Nell'ambito dello stock complessivo dei residui attivi, la parte più consistente è afferente alle risorse destinate al finanziamento della spesa sanitaria, la cui regolarizzazione deve essere

ancora effettuata, pari ad 582.682 migliaia di euro, così ripartita: 254.591 migliaia di euro rappresentano il residuo relativo alle quote del Fondo perequativo nazionale destinato alla copertura della spesa sanitaria degli anni dal 2017 al 2021, 213.696 migliaia di euro sono relativi al residuo attivo dell'imposta regionale sulle attività produttive – quota sanità (anni dal 2012 al 2021) e, infine, 33.838 migliaia di euro riguardano l'addizionale regionale all'I.R.P.E.F. – quota sanità; si segnalano, inoltre, i residui attivi per prestazioni sanitarie erogate da aziende ed enti del servizio sanitario regionale a cittadini residenti in altre regioni in regime di mobilità sanitaria per 33.417 migliaia di euro e a cittadini in regime di mobilità sanitaria internazionale per 3.412 migliaia di euro e i residui attivi afferenti l'IVA 2020 pari a 35.473 migliaia di euro oltre a 5.480 migliaia di euro relativi alla quota premialità 2021 e a 2.774 migliaia di euro relativa a progetti vari.

Inoltre, si evidenziano residui attivi iscritti al titolo 5 “Entrate da riduzione di attività finanziarie”, pari a 178.104,15 migliaia di Euro che si formano a seguito della particolare modalità di contabilizzazione, stabilite dal paragrafo 3.12 del principio applicato concernente la contabilità finanziaria (all. 4/2 al D.Lgs. 118/11), delle movimentazioni del conto corrente infruttifero presso la Tesoreria centrale dello Stato relativo ai fondi comunitari.

3.3.2 La gestione dei residui passivi

I residui passivi come risultanti dalla D.G.R. n. 383 del 27/04/2022, relativa al riaccertamento ordinario dei residui ai sensi dell'articolo 3, comma 4, del d.lgs. n. 118/2011, ammontano ad euro 1.224.918.628,22.

I residui passivi a carico della gestione 2021, provenienti dagli esercizi 2020 e precedenti, ammontavano ad euro 1.286.505.992,31; nel corso del 2021 sono stati eliminati complessivamente residui passivi per euro 25.176.730,92 per insussistenza e ne sono stati pagati euro 599.106.641,62, pertanto, al termine dell'esercizio 2021, la consistenza dei residui passivi provenienti dagli esercizi precedenti, ammonta complessivamente ad euro 662.222.619,77.

I residui passivi relativi a stanziamenti dello stato di previsione della spesa per l'esercizio finanziario 2021 ammontano complessivamente ad euro 562.696.008,45

Ne consegue che, l'ammontare complessivo dei residui passivi al 31 dicembre 2021 è pari ad Euro 1.224.918.628,22.

Nella tabella seguente è riepilogato l'ammontare dei residui passivi finali, al 31/12/2021 distinti per Titolo e missione programma:

TITOLO MISSIONE E PROGRAMMA	RESIDUI PASSIVI DA ESERCIZI PRECEDENTI	RESIDUI PASSIVI DA ESERCIZIO DI COMPETENZA	TOTALE RESIDUI PASSIVI DA RIPORTARE
0-PARTE SPECIALE	0,00	0,00	0,00
0000-PARTE SPECIALE	0,00	0,00	0,00
1-SPESE CORRENTI	202.179.288,59	297.828.571,76	500.007.860,35
0101-ORGANI ISTITUZIONALI	563.271,56	769.930,51	1.333.202,07
0102-SEGRETERIA GENERALE	80.035,36	122.563,53	202.598,89
0103-GESTIONE ECONOMICA, FINANZIARIA, PROGRAMMAZIONE, PROVVEDITORATO	337.823,74	434.795,80	772.619,54
0104-GESTIONE DELLE ENTRATE TRIBUTARIE E SERVIZIFISCALI	4.442.274,23	920.883,62	5.363.157,85
0105-GESTIONE DEI BENI DEMANIALI E PATRIMONIALI	597.157,58	1.043.974,45	1.641.132,03
0106-UFFICIO TECNICO	42.621,02	52.227,04	94.848,06
0108-STATISTICA E SISTEMI INFORMATIVI	369.647,05	1.870.715,64	2.240.362,69
0109-ASSISTENZA TECNICO-AMMINISTRATIVA AGLI ENTI LOCALI	3.859,14	5.459,25	9.318,39

0110-RISORSE UMANE	164.981,22	258.819,80	423.801,02
0111-ALTRI SERVIZI GENERALI	810.691,30	907.089,20	1.717.780,50
0112-POLITICA REGIONALE UNITARIA PER I SERVIZI ISTITUZIONALI, GENERALI E DI GESTIONE	445.872,72	1.035.957,09	1.481.829,81
0301-POLIZIA LOCALE E AMMINISTRATIVA	6.323,54	20.519,85	26.843,39
0302-SISTEMA INTEGRATO DI SICUREZZA URBANA	0,00	35.000,00	35.000,00
0401-ISTRUZIONE PRESCOLASTICA	36.458,28	294,75	36.753,03
0402-ALTRI ORDINI DI ISTRUZIONE NON UNIVERSITARIA	965,36	294,75	1.260,11
0403-EDILIZIA SCOLASTICA	14.487,00	32.051,28	46.538,28
0404-ISTRUZIONE UNIVERSITARIA	8.740,82	12.865,90	21.606,72
0405-ISTRUZIONE TECNICA SUPERIORE	0,00	596.337,66	596.337,66
0407-DIRITTO ALLO STUDIO	724.683,10	2.426.309,81	3.150.992,91
0408-POLITICA REGIONALE UNITARIA PER L'ISTRUZIONE E IL DIRITTO ALLO STUDIO	95.253,14	8.523.448,59	8.618.701,73
0501-VALORIZZAZIONE DEI BENI DI INTERESSE STORICO	10.068,76	11.802,36	21.871,12
0502-ATTIVITÀ CULTURALE E INTERVENTI DIVERSI NEL SETTORE CULTURALE	37.626,75	1.017.106,95	1.054.733,70
0503-POLITICA REGIONALE UNITARIA PER LA TUTELA DEI BENI DELLE ATTIVITÀ CULTURALI	18.116,97	591.363,85	609.480,82
0601-SPORT E TEMPO LIBERO	11.832,93	576.033,36	587.866,29
0602-GIOVANI	1.038,42	1.376,62	2.415,04
0701-SVILUPPO E VALORIZZAZIONE DEL TURISMO	97.312,41	507.960,45	605.272,86
0702-POLITICA REGIONALE UNITARIA PER IL TURISMO	42.358,97	1.837.603,18	1.879.962,15
0801-URBANISTICA E ASSETTO DEL TERRITORIO	271.106,65	513.354,84	784.461,49
0802-EDILIZIA RESIDENZIALE PUBBLICA E LOCALE E PIANI DI EDILIZIA ECONOMICO-POPOLARE	18.590,71	136.173,76	154.764,47
0803-POLITICA REGIONALE UNITARIA PER L'ASSETTO DEL TERRITORIO E L'EDILIZIA ABITATIVA	11.244,02	12.975,90	24.219,92
0901-DIFESA DEL SUOLO	303.641,30	1.184.679,59	1.488.320,89
0902-TUTELA, VALORIZZAZIONE E RECUPERO AMBIENTALE	363.981,82	529.046,29	893.028,11
0903-RIFIUTI	22.929,04	83.850,27	106.779,31
0904-SERVIZIO IDRICO INTEGRATO	0,00	0,00	0,00
0905-AREE PROTETTE, PARCHI NATURALI, PROTEZIONE NATURALISTICA E FORESTAZIONE	85.427,94	290.868,54	376.296,48
0906-TUTELA E VALORIZZAZIONE DELLE RISORSE IDRICHE	52.505,82	255.555,86	308.061,68
0908-QUALITÀ DELL'ARIA E RIDUZIONE DELL'INQUINAMENTO	11.758,09	14.151,82	25.909,91
0909-POLITICA REGIONALE UNITARIA PER LO SVILUPPO SOSTENIBILE E LA TUTELA DEL TERRITORIO E DELL'AMBIENTE	13.137,35	16.260,59	29.397,94
1001-TRASPORTO FERROVIARIO	383.549,36	1.661.371,42	2.044.920,78
1002-TRASPORTO PUBBLICO LOCALE	233.463,73	26.116.700,15	26.350.163,88
1003-TRASPORTO PER VIE D'ACQUA	0,00	0,00	0,00
1004-ALTRE MODALITÀ DI TRASPORTO	3.502,74	3.995,48	7.498,22
1005-VIABILITÀ E INFRASTRUTTURE STRADALI	23.298,72	2.027.715,15	2.051.013,87
1006-POLITICA REGIONALE UNITARIA PER I TRASPORTI E IL DIRITTO ALLA MOBILITÀ	6.621,08	7.813,84	14.434,92
1101-SISTEMA DI PROTEZIONE CIVILE	308.040,05	812.779,97	1.120.820,02
1102-INTERVENTI A SEGUITO DI CALAMITÀ NATURALI	51.412,16	323.624,92	375.037,08

1201-INTERVENTI PER L'INFANZIA E I MINORI E PER ASILINIDO	7.453,81	89.599,31	97.053,12
1202-INTERVENTI PER LA DISABILITÀ	80.577,93	24.803.898,46	24.884.476,39
1203-INTERVENTI PER GLI ANZIANI	21.688,57	5.194,51	26.883,08
1204-INTERVENTI PER I SOGGETTI A RISCHIO DI ESCLUSIONESOCIALE	587.346,70	6.938.171,84	7.525.518,54
1205-INTERVENTI PER LE FAMIGLIE	8.431,81	404.361,16	412.792,97
1207-PROGRAMMAZIONE E GOVERNO DELLA RETE DEI SERVIZISOCIOSANITARI E SOCIALI	0,44	123.477,09	123.477,53
1208-COOPERAZIONE E ASSOCIAZIONISMO	11.009,27	562.193,95	573.203,22
1210-POLITICA REGIONALE UNITARIA PER I DIRITTI SOCIALIE LA FAMIGLIA	317.433,42	3.084.717,11	3.402.150,53
1301-SERVIZIO SANITARIO REGIONALE - FINANZIAMENTOORDINARIO CORRENTE PER LA GARANZIA DEI LEA	187.059.443,33	181.678.387,59	368.737.830,92
1302-SERVIZIO SANITARIO REGIONALE - FINANZIAMENTOAGGIUNTIVO CORRENTE PER I LIVELLI DI ASSESTENZASUPERIORI AI LEA	0,00	0,00	0,00
1304-SERVIZIO SANITARIO REGIONALE - RIPIANO DIDISAVANZI SANITARI RELATIVI AD ESERCIZI PREGRESSI	0,00	0,00	0,00
1305-SERVIZIO SANITARIO REGIONALE - INVESTIMENTISANITARI	3.803,56	5.590,09	9.393,65
1307-ULTERIORI SPESE IN MATERIA SANITARIA	74.271,01	3.035.546,96	3.109.817,97
1308-POLITICA REGIONALE UNITARIA PER LA TUTELA DELLASALUTE	0,00	0,00	0,00
1401-INDUSTRIA, PMI E ARTIGIANATO	59.938,91	1.335.999,61	1.395.938,52
1402-COMMERCIO - RETI DISTRIBUTIVE - TUTELA DEICONSUMATORI	253.453,82	70.195,57	323.649,39
1403-RICERCA E INNOVAZIONE	5.986,56	6.317,69	12.304,25
1404-RETI E ALTRI SERVIZI DI PUBBLICA UTILITÀ	19.923,89	23.132,94	43.056,83
1405-POLITICA REGIONALE UNITARIA PER LO SVILUPPOECONOMICO E LA COMPETITIVITÀ	38.996,46	322.018,74	361.015,20
1501-SERVIZI PER LO SVILUPPO DEL MERCATO DEL LAVORO	6.693,57	7.754.075,93	7.760.769,50
1502-FORMAZIONE PROFESSIONALE	168.193,13	13.046,15	181.239,28
1503-SOSTEGNO ALL'OCCUPAZIONE	88.998,83	61.561,98	150.560,81
1504-POLITICA REGIONALE UNITARIA PER IL LAVORO E LAFORMAZIONE PROFESSIONALE	1.070.628,28	7.560.237,27	8.630.865,55
1601-SVILUPPO DEL SETTORE AGRICOLO E DEL SISTEMAAGROALIMENTARE	375.316,89	640.474,02	1.015.790,91
1602-CACCIA E PESCA	155.090,29	578.560,40	733.650,69
1603-POLITICA REGIONALE UNITARIA PER L'AGRICOLTURA, ISISTEMI AGROALIMENTARI, LA CACCIA E LA PESCA	550.177,27	618.411,07	1.168.588,34
1701-FONTI ENERGETICHE	27.774,75	38.337,30	66.112,05
1702-POLITICA REGIONALE UNITARIA PER L'ENERGIA E LADIVERSIFICAZIONE DELLE FONTI ENERGETICHE	8.046,83	9.775,10	17.821,93
1801-RELAZIONI FINANZIARIE CON LE ALTRE AUTONOMIETERRITORIALI	15.508,39	17.384,22	32.892,61
1901-RELAZIONI INTERNAZIONALI E COOPERAZIONE ALLOSVILUPPO	31.983,09	409.307,98	441.291,07
1902-COOPERAZIONE TERRITORIALE	3.405,83	34.894,04	38.299,87
2001-FONDO DI RISERVA	0,00	0,00	0,00
2002-FONDO CREDITI DI DUBBIA ESIGIBILITÀ	0,00	0,00	0,00
2003-ALTRI FONDI	0,00	0,00	0,00
5001-QUOTA INTERESSI AMMORTAMENTO MUTUI E PRESTITIOBBLIGAZIONARI	0,00	0,00	0,00

5002-QUOTA CAPITALE AMMORTAMENTO MUTUI E PRESTITIOBBLIGAZIONARI	0,00	0,00	0,00
6001-RESTITUZIONE ANTICIPAZIONE DI TESORERIA	0,00	0,00	0,00
2-SPESE IN CONTO CAPITALE	117.372.982,30	30.504.191,17	147.877.173,47
0101-ORGANI ISTITUZIONALI	0,00	0,00	0,00
0103-GESTIONE ECONOMICA, FINANZIARIA, PROGRAMMAZIONE,PROVVEDITORATO	0,00	164,43	164,43
0106-UFFICIO TECNICO	8.755.844,00	2.789.953,24	11.545.797,24
0108-STATISTICA E SISTEMI INFORMATIVI	45.542,19	24.942,11	70.484,30
0111-ALTRI SERVIZI GENERALI	0,00	0,00	0,00
0112-POLITICA REGIONALE UNITARIA PER I SERVIZIISTITUZIONALI, GENERALI E DI GESTIONE	0,00	286.530,05	286.530,05
0401-ISTRUZIONE PRESCOLASTICA	5.400,00	0,00	5.400,00
0402-ALTRI ORDINI DI ISTRUZIONE NON UNIVERSITARIA	0,00	0,00	0,00
0403-EDILIZIA SCOLASTICA	507.008,52	40.000,00	547.008,52
0404-ISTRUZIONE UNIVERSITARIA	0,00	0,00	0,00
0406-SERVIZI AUSILIARI ALL'ISTRUZIONE	0,00	0,00	0,00
0408-POLITICA REGIONALE UNITARIA PER L'ISTRUZIONE E ILDIRITTO ALLO STUDIO	0,00	0,00	0,00
0501-VALORIZZAZIONE DEI BENI DI INTERESSE STORICO	101.786,74	94.950,00	196.736,74
0502-ATTIVITÀ CULTURALE E INTERVENTI DIVERSI NELSETTORE CULTURALE	0,00	0,00	0,00
0503-POLITICA REGIONALE UNITARIA PER LA TUTELA DEI BENIE DELLE ATTIVITÀ CULTURALI	2.826.111,99	1.564.724,59	4.390.836,58
0601-SPORT E TEMPO LIBERO	1.095.393,30	149.930,00	1.245.323,30
0701-SVILUPPO E VALORIZZAZIONE DEL TURISMO	0,00	30.760,00	30.760,00
0702-POLITICA REGIONALE UNITARIA PER IL TURISMO	0,00	257.073,94	257.073,94
0801-URBANISTICA E ASSETTO DEL TERRITORIO	0,00	303.161,86	303.161,86
0802-EDILIZIA RESIDENZIALE PUBBLICA E LOCALE E PIANI DIEDILIZIA ECONOMICO-POPOLARE	74.357,50	2.114.336,84	2.188.694,34
0803-POLITICA REGIONALE UNITARIA PER L'ASSETTO DELTERRITORIO E L'EDILIZIA ABITATIVA	37.001,27	121.279,95	158.281,22
0901-DIFESA DEL SUOLO	247.582,00	357.556,64	605.138,64
0902-TUTELA, VALORIZZAZIONE E RECUPERO AMBIENTALE	2.500,00	451.032,77	453.532,77
0903-RIFIUTI	0,00	150.000,00	150.000,00
0904-SERVIZIO IDRICO INTEGRATO	0,00	0,00	0,00
0905-AREE PROTETTE, PARCHI NATURALI, PROTEZIONENATURALISTICA E FORESTAZIONE	0,00	16.039,25	16.039,25
0906-TUTELA E VALORIZZAZIONE DELLE RISORSE IDRICHE	64.600,00	0,00	64.600,00
0908-QUALITÀ DELL'ARIA E RIDUZIONE DELL'INQUINAMENTO	0,00	0,00	0,00
0909-POLITICA REGIONALE UNITARIA PER LO SVILUPPOSOSTENIBILE E LA TUTELA DEL TERRITORIO EDELL'AMBIENTE	1.554.646,53	2.257.155,48	3.811.802,01
1001-TRASPORTO FERROVIARIO	0,00	1.448.439,51	1.448.439,51
1002-TRASPORTO PUBBLICO LOCALE	0,00	0,00	0,00
1003-TRASPORTO PER VIE D'ACQUA	0,00	0,00	0,00
1004-ALTRE MODALITÀ DI TRASPORTO	0,00	232.055,92	232.055,92
1005-VIABILITÀ E INFRASTRUTTURE STRADALI	8.371.125,94	2.291.407,37	10.662.533,31

1006-POLITICA REGIONALE UNITARIA PER I TRASPORTI E IL DIRITTO ALLA MOBILITÀ	895.837,94	270.278,23	1.166.116,17
1101-SISTEMA DI PROTEZIONE CIVILE	403,20	512.628,91	513.032,11
1102-INTERVENTI A SEGUITO DI CALAMITÀ NATURALI	2.726,07	328.396,60	331.122,67
1103-POLITICA REGIONALE UNITARIA PER IL SOCCORSO E LA PROTEZIONE CIVILE	0,00	0,00	0,00
1201-INTERVENTI PER L'INFANZIA E I MINORI E PER ASILINIDO	0,00	0,00	0,00
1207-PROGRAMMAZIONE E GOVERNO DELLA RETE DEI SERVIZI SOCIO SANITARI E SOCIALI	0,00	0,00	0,00
1210-POLITICA REGIONALE UNITARIA PER I DIRITTI SOCIALI E LA FAMIGLIA	0,00	0,00	0,00
1301-SERVIZIO SANITARIO REGIONALE - FINANZIAMENTO ORDINARIO CORRENTE PER LA GARANZIA DEI LEA	3.601.350,46	783.000,00	4.384.350,46
1304-SERVIZIO SANITARIO REGIONALE - RIPIANO DEI DISAVANZI SANITARI RELATIVI AD ESERCIZI PREGRESSI	0,00	0,00	0,00
1305-SERVIZIO SANITARIO REGIONALE - INVESTIMENTI SANITARI	78.863.549,59	0,00	78.863.549,59
1307-ULTERIORI SPESE IN MATERIA SANITARIA	8.662.417,48	0,00	8.662.417,48
1401-INDUSTRIA, PMI E ARTIGIANATO	4.335,04	501.877,01	506.212,05
1402-COMMERCIO - RETI DISTRIBUTIVE - TUTELA DEI CONSUMATORI	0,00	0,00	0,00
1404-RETI E ALTRI SERVIZI DI PUBBLICA UTILITÀ	0,00	0,00	0,00
1405-POLITICA REGIONALE UNITARIA PER LO SVILUPPO ECONOMICO E LA COMPETITIVITÀ	593.656,31	6.411.466,71	7.005.123,02
1501-SERVIZI PER LO SVILUPPO DEL MERCATO DEL LAVORO	0,00	0,00	0,00
1503-SOSTEGNO ALL'OCCUPAZIONE	0,00	0,00	0,00
1504-POLITICA REGIONALE UNITARIA PER IL LAVORO E LA FORMAZIONE PROFESSIONALE	0,00	0,00	0,00
1601-SVILUPPO DEL SETTORE AGRICOLO E DEL SISTEMA AGROALIMENTARE	630.062,01	3.819.569,20	4.449.631,21
1602-CACCIA E PESCA	0,00	125.024,15	125.024,15
1603-POLITICA REGIONALE UNITARIA PER L'AGRICOLTURA, I SISTEMI AGROALIMENTARI, LA CACCIA E LA PESCA	429.744,22	479.526,09	909.270,31
1701-FONTI ENERGETICHE	0,00	954.433,61	954.433,61
1702-POLITICA REGIONALE UNITARIA PER L'ENERGIA E LA DIVERSIFICAZIONE DELLE FONTI ENERGETICHE	0,00	1.336.496,71	1.336.496,71
1801-RELAZIONI FINANZIARIE CON LE ALTRE AUTONOMIE TERRITORIALI	0,00	0,00	0,00
2001-FONDO DI RISERVA	0,00	0,00	0,00
2002-FONDO CREDITI DI DUBBIA ESIGIBILITÀ	0,00	0,00	0,00
2003-ALTRI FONDI	0,00	0,00	0,00
3-SPESE PER INCREMENTO ATTIVITÀ FINANZIARIE	26.881,00	0,00	26.881,00
0103-GESTIONE ECONOMICA, FINANZIARIA, PROGRAMMAZIONE, PROVVEDITORATO	26.881,00	0,00	26.881,00
0106-UFFICIO TECNICO	0,00	0,00	0,00
1002-TRASPORTO PUBBLICO LOCALE	0,00	0,00	0,00
1401-INDUSTRIA, PMI E ARTIGIANATO	0,00	0,00	0,00
1405-POLITICA REGIONALE UNITARIA PER LO SVILUPPO ECONOMICO E LA COMPETITIVITÀ	0,00	0,00	0,00
1504-POLITICA REGIONALE UNITARIA PER IL LAVORO E LA FORMAZIONE PROFESSIONALE	0,00	0,00	0,00

1601-SVILUPPO DEL SETTORE AGRICOLO E DEL SISTEMAAGROALIMENTARE	0,00	0,00	0,00
5002-QUOTA CAPITALE AMMORTAMENTO MUTUI E PRESTITIOBBLIGAZIONARI	0,00	0,00	0,00
4-RIMBORSO PRESTITI	0,00	0,00	0,00
0904-SERVIZIO IDRICO INTEGRATO	0,00	0,00	0,00
0908-QUALITÀ DELL'ARIA E RIDUZIONE DELL'INQUINAMENTO	0,00	0,00	0,00
1002-TRASPORTO PUBBLICO LOCALE	0,00	0,00	0,00
1005-VIABILITÀ E INFRASTRUTTURE STRADALI	0,00	0,00	0,00
1102-INTERVENTI A SEGUITO DI CALAMITÀ NATURALI	0,00	0,00	0,00
1304-SERVIZIO SANITARIO REGIONALE - RIPIANO DISAVANZI SANITARI RELATIVI AD ESERCIZI PREGRESSI	0,00	0,00	0,00
2003-ALTRI FONDI	0,00	0,00	0,00
5002-QUOTA CAPITALE AMMORTAMENTO MUTUI E PRESTITIOBBLIGAZIONARI	0,00	0,00	0,00
5-CHIUSURA ANTICIPAZIONI RICEVUTE DA ISTITUTOTESORIERE/CASSIERE	0,00	0,00	0,00
6001-RESTITUZIONE ANTICIPAZIONE DI TESORERIA	0,00	0,00	0,00
7-USCITE PER CONTO TERZI E PARTITE DI GIRO	342.643.467,88	234.363.245,52	577.006.713,40
9901-SERVIZI PER CONTO TERZI E PARTITE DI GIRO	1.597.801,58	13.577.397,77	15.175.199,35
9902-ANTICIPAZIONI PER IL FINANZIAMENTO DEL SSN	341.045.666,30	220.785.847,75	561.831.514,05
Totale complessivo	662.222.619,77	562.696.008,45	1.224.918.628,22

Nella tabella che segue vengono riportati i residui passivi distinti per titolo e fasce di vetustà:

In migliaia di euro

Titolo	5 anni e oltre	2 – 4 anni	0 – 1 anni	Totale
1	25.727,16	115.109,15	359.171,54	500.007,85
2	75.515,22	36.990,61	35.371,34	147.877,17
3	0,00	26,88	0,00	26,88
4	0,00	0,00	0,00	0,00
7	88.718,59	187.081,43	301.206,69	577.006,71
Totale complessivo	189.960,97	339.208,07	695.749,57	1.224.918,61

L'importo complessivo dei residui passivi con vetustà pari o superiore a 5 anni ammonta a 189.960,97 migliaia di euro di cui 25.727,16 migliaia di euro sono relativi al Titolo 1 - Spese Correnti, 75.515,22 migliaia di euro sono relativi al Titolo 2 - Spese di Investimento (di cui 11.033 migliaia di euro finanziati da mutuo autorizzato e non contratto ai quali non si applica il principio della competenza finanziaria potenziata) e 88.718,59 migliaia di euro sono relativi al Titolo 7 - Uscite per conto terzi e partite di giro. Quest'ultima posta è formata per la quasi totalità da residui passivi legati all'estinzione dell'anticipazione sanitaria (87.672,86 migliaia di euro).

Nell'ambito del conto dei residui passivi al termine dell'esercizio 2021, si evidenzia che gli importi conservati del titolo 1 riguardano prevalentemente la gestione sanitaria per 372 milioni di euro, interventi sociali per 36,7 milioni di euro e il trasporto pubblico locale per circa 26 milioni.

Per quanto concerne il titolo 2, le principali voci riguardano: interventi in ambito di edilizia sanitaria per 78.863 migliaia di euro, trasferimenti in favore di comuni, province ed altri enti

pubblici per spese per l'esercizio di funzioni e compiti in materia di viabilità per 10.662 migliaia di euro.

I residui passivi afferenti il Titolo 7 riguardano quasi esclusivamente la gestione sanitaria; infatti, i residui relativi all'estinzione delle anticipazioni mensili sul fondo sanitario nazionale (art.13, c.6 del D.lgs. 18.2.2000 n.56) ammontano a 561.831 migliaia di euro.

3.4 Analisi dello stock del debito commerciale

Ai sensi dall'art.1, comma 859 della Legge 30 dicembre 2018, n. 145, come modificato dalla Legge 27 dicembre 2019, n. 160, a partire dall'anno 2021, le amministrazioni pubbliche, diverse dalle amministrazioni dello Stato e dagli enti del Servizio sanitario nazionale, di cui all'articolo 1, comma 2, della legge 31 dicembre 2009, n. 196, devono applicare le misure di cui alla lettera a) dei commi 862 o 864, se il debito commerciale residuo, di cui all'articolo 33 del decreto legislativo 14 marzo 2013, n. 33, rilevato alla fine dell'esercizio precedente non si sia ridotto almeno del 10 per cento rispetto a quello del secondo esercizio precedente. In ogni caso le medesime misure non si applicano se il debito commerciale residuo scaduto, di cui al citato articolo 33 del decreto legislativo n. 33 del 2013, rilevato alla fine dell'esercizio precedente, non è superiore al 5 per cento del totale delle fatture ricevute nel medesimo esercizio.

Al fine dell'applicazione della norma si riportano i seguenti dati:

- per l'anno 2021 il debito commerciale residuo si è ridotto in misura maggiore del 10% rispetto all'anno precedente: lo stock del debito anno 2020 ammontava a **114.253,92**, lo stock del debito anno 2021 ammonta a **40.685,11** ($114.253,92 - 10\% = 102.828,52$ - l'attuale stock è pari al 35,60% di quello del 2020);
- per l'anno 2021 il debito commerciale residuo scaduto è inferiore al 5%: lo stock del debito al 31/12/2021 è pari a Euro **40.685,11** a fronte di un totale delle fatture ricevute pari ad euro **93.040.443,36**, e corrisponde allo **0,043%**.

3.5 La gestione del fondo pluriennale vincolato (FPV)

Il fondo pluriennale vincolato al 31/12/2021, quantificato complessivamente in 185.722,75 migliaia di euro, serve a dare copertura ad altrettanti impegni assunti negli anni 2021 e precedenti con esigibilità differita agli esercizi successivi al 2021.

Il seguente prospetto sintetizza il FPV al termine dell'esercizio 2021 nelle sue diverse componenti:

COMPONENTE FPV	Importo FPV al 31.12.2021
FPV da riaccertamento straordinario - spese correnti	0,00
FPV da gestione – riaccertamento ordinario – spese correnti	72.909.317,95

A) TOTALE FPV – spese correnti	72.909.317,95
FPV da riaccertamento straordinario - spese di investimento	0,00
FPV da gestione – riaccertamento ordinario – spese di investimento	111.216.844,92
FPV da debito	1.596.582,78
B) TOTALE FPV – spese di investimento	112.813.427,70
C)=A)+B) TOTALE FPV	185.722.745,65

Per quanto riguarda la dinamica del FPV nel corso del 2021, si evidenzia la seguente situazione:

A	Fondo pluriennale vincolato al 31 dicembre dell'esercizio 2020	157.093.781,64
B	Spese impegnate negli esercizi precedenti e imputate all'esercizio 2021 e coperte dal fondo pluriennale vincolato	55.257.967,14
C	Riaccertamento degli impegni di cui alla lettera b) effettuata nel corso dell'esercizio 2020 (cd. economie di impegno)	6.051.607,01
D	Riaccertamento degli impegni di cui alla lettera b) effettuata nel corso dell'esercizio 2021 (cd. economie di impegno) su impegni pluriennali finanziati dal FPV e imputati agli esercizi successivi al 2021	7.123,96
E = A - B - C - D	Quota del fondo pluriennale vincolato al 31 dicembre dell'esercizio 2020 rinviata all'esercizio 2022 e successivi	95.777.083,53
F	Spese impegnate nell'esercizio 2021 con imputazione all'esercizio 2022 e coperte dal fondo pluriennale vincolato	74.906.719,08
G	Spese impegnate nell'esercizio 2021 con imputazione all'esercizio 2023 e coperte dal fondo pluriennale vincolato	5.947.194,96
H	Spese impegnate nell'esercizio 2021 con imputazione a esercizi successivi a quelli considerati nel bilancio pluriennale e coperte dal fondo pluriennale vincolato	9.091.748,08
I = E + F + G + H	Fondo pluriennale vincolato al 31 dicembre dell'esercizio 2021	185.722.745,65

4. IL RISULTATO DI AMMINISTRAZIONE

Dal complesso delle operazioni che hanno realizzato i movimenti finanziari dell'entrata e della spesa derivanti sia dalla gestione del bilancio di competenza che dalla gestione dei residui degli esercizi 2020 e precedenti, alla chiusura dell'esercizio 2021 scaturisce un risultato di amministrazione come di seguito riportato:

PROSPETTO DIMOSTRATIVO DEL RISULTATO DI AMMINISTRAZIONE				
		GESTIONE		
		RESIDUI	COMPETENZA	TOTALE
Fondo cassa al 1° gennaio 2021				391.390.901,56
RISCOSSIONI	(+)	642.937.138,12	2.409.176.088,75	3.052.113.226,87
PAGAMENTI	(-)	599.106.641,62	2.339.778.049,96	2.938.884.691,58
SALDO DI CASSA AL 31 DICEMBRE 2021	(=)			504.619.436,85
PAGAMENTI per azioni esecutive non regolarizzate al 31 dicembre 2021	(-)			-
FONDO DI CASSA AL 31 DICEMBRE 2021	(=)			504.619.436,85
RESIDUI ATTIVI	(+)	699.449.503,75	514.836.874,40	1.214.286.378,15
<i>di cui derivanti da accertamenti di tributi effettuati sulla base della stima del dipartimento delle finanze</i>		12.785.550,00	23.956.558,00	36.742.108,00
RESIDUI PASSIVI	(-)	662.222.619,77	562.696.008,45	1.224.918.628,22
FONDO PLURIENNALE VINCOLATO PER SPESE CORRENTI ⁽¹⁾	(-)			72.909.317,95
FONDO PLURIENNALE VINCOLATO PER SPESE IN CONTO CAPITALE ⁽¹⁾	(-)			112.813.427,70
RISULTATO DI AMMINISTRAZIONE AL 31 DICEMBRE 2021 (A)(2)	(=)			308.264.441,13
Composizione del risultato di amministrazione al 31 dicembre 2021:				
Parte accantonata ⁽³⁾				
Fondo crediti di dubbia esigibilità al 31/12/2021 (4)				76.761.791,11
Accantonamento residui perenti al 31/12/2021 (5)				1.737.341,13
Fondo Accantonamento per rischio di soccombenza canoni di concessioni idroelettriche				23.697.200,43
Fondo accantonamento derivanti da concessioni di moratorie (concessioni estrazioni materiali di cava)				18.466,24
Fondo accantonamento manovre regionali				3.000.000,00
Fondo contenzioso				36.843.854,04
Fondo accantonamento per perdite società partecipate				2.242.233,84
Fondo accantonamento per passività potenziali derivanti dalla gestione delle società partecipate				12.055.000,00
Fondo anticipazioni liquidità				27.699.974,05
Fondo passività potenziali				19.242.218,61
Fondo per rinnovi contrattuali personale Giunta regionale				1.159.110,10
Altri accantonamenti				-
		Totale parte accantonata (B)		204.457.189,55
Parte vincolata				
Vincoli derivanti da leggi e dai principi contabili				17.390.560,17
Vincoli derivanti da trasferimenti				182.011.967,90
Vincoli derivanti dalla contrazione di mutui				275.400,23
Vincoli formalmente attribuiti dall'ente				1.634.649,10
Altri vincoli				-
		Totale parte vincolata (C)		201.312.577,40
Parte destinata agli investimenti				
		Totale parte destinata agli investimenti (D)		
		Totale parte disponibile (E=A-B-C-D)		-97.505.325,82
				F) di cui Disavanzo da debito autorizzato e non contratto(6)
				-69.805.351,77
				Se E è negativo, tale importo è iscritto tra le spese del bilancio di previsione come disavanzo da ripianare (6)

4.1 La composizione del risultato di amministrazione

Considerate le quote accantonate (204.457 migliaia di euro), le quote vincolate (201.313 migliaia di euro), la parte disponibile risulta pari a (-) 97.505 migliaia di euro. Tale valore corrisponde per 27.700 migliaia di euro al fondo anticipazione di liquidità come previsto dal

Decreto legge 13 novembre 2015, n.179 e per 69.805 migliaia di euro a debito autorizzato e non contratto.

4.1.1 La composizione delle quote accantonate

Le quote accantonate del risultato di amministrazione alla fine dell'esercizio 2021 sono analiticamente rappresentate nell'allegato H1 al rendiconto secondo lo schema di cui all'Allegato a/1 previsto al punto 13.7.1 del principio contabile applicato della programmazione (All. 4/1 al D.Lgs. 118/11):

Capitolo di spesa	descrizione	Risorse accantonate al 1/1/ 21	Risorse accantonate applicate al bilancio dell'esercizio 2021 (con segno - ¹)	Risorse accantonate stanziare nella spesa del bilancio dell'esercizio 2021	Variazione accantonamenti effettuata in sede di rendiconto (con segno +/- ²)	Risorse accantonate nel risultato di amministrazione al 31/12/ 21
		(a)	(b)	(c)	(d)	(e)=(a)+(b)+(c)+(d)
Fondo anticipazioni liquidità (cap 06122_s)	sospensione ripiano dal 2017 al 2021 ai sensi dell'articolo 44, c. 4 del D.L. n. 189/2016 , convertito, con modificazioni, dalla L. n. 229/2016	27.699.974,05				27.699.974,05
Totale Fondo anticipazioni liquidità		27.699.974,05	-	-	-	27.699.974,05
Fondo perdite società partecipate (cap 06059_s)	importo riferito alle perdite non ripianate, afferenti il bilancio 2018, delle società Umbria TPL e Mobilità SpA e GEPAFIN S.P.A. che ammontano, rispettivamente, ad € 1.685.735 e € 556.499. Per l'esercizio 2021 non si prevedono perdite.	2.253.222,40			- 10.988,56	2.242.233,84
Totale Fondo perdite società partecipate		2.253.222,40	-	-	- 10.988,56	2.242.233,84
Fondo contenzioso (cap 06104_s)	adeguato al valore del contenzioso potenzialmente passivo al 31.12.21 con rischio di media e alta	34.545.536,38		1.298.317,66	1.000.000,00	36.843.854,04
Totale Fondo contenzioso		34.545.536,38	-	1.298.317,66	1.000.000,00	36.843.854,04
Fondo crediti di dubbia esigibilità - spese correnti (Cap 06101_s)	vedi all. J al rendiconto	75.408.958,39		395.211,35		75.804.169,74

Fondo crediti di dubbia esigibilità - spese in c/capitale (Cap 09721_s)	vedi all. J al rendiconto	874.289,02	-	83.332,35		957.621,37
Totale Fondo crediti di dubbia esigibilità		76.283.247,41	-	478.543,70	-	76.761.791,11
Accantonamento residui perenti (solo per le regioni) (cap 06103_S)	adeguato al 100% dei Residui perenti di cui all'allegato 3 alla relazione sulla gestione dell'organo esecutivo	1.745.561,91	8.220,38	-	0,40	1.737.341,13
Totale Accantonamento residui perenti (solo per le regioni)		1.745.561,91	- 8.220,38	-	- 0,40	1.737.341,13
Altri accantonamenti						
Fondo rischi di soccombenza canoni concessioni idroelettriche (cap 06069_S)	adeguato al 31/12/2021 a fronte delle riscossioni dell'esercizio	19.657.398,65			4.039.801,78	23.697.200,43
Fondo accantonato per rischi derivanti da concessione di moratorie (cap 06070_S)	adeguato al valore delle moratorie in essere al 31/12/2021	37.390,69			18.924,45	18.466,24
Fondo accantonato per passività potenziali derivanti dalla gestione delle società partecipate (cap 06102_S)	adeguato sulla base del valore aggiornato delle quote e dei dati riguardanti gli oneri finanziari forniti dalla società	12.055.000,00				12.055.000,00
Fondo accantonamento manovre regionali (cap 06071_S)	adeguato sulla base dei conguagli e delle variazioni realizzate nell'ultimo quinquennio	3.000.000,00				3.000.000,00
Fondo per rinnovi contrattuali personale regionale (cap 06028_s)	Fondo per rinnovi contrattuali Personale G.R.	266.000,00		893.110,10		1.159.110,10
Fondo passività potenziali per spese correnti (cap 06026_S)	accantonamento per passività pregresse	11.242.218,61			8.000.000,00	19.242.218,61
Totale Altri accantonamenti		46.258.007,95	-	893.110,10	12.020.877,33	59.171.995,38
Totale		188.785.550,10	- 8.220,38	2.669.971,46	13.009.888,37	204.457.189,55

Fondo crediti di dubbia esigibilità (art. 46 del D.Lgs 118/2011 e smi)

Ai fini della determinazione del fondo crediti di dubbia esigibilità si è ottemperato a quanto previsto dal “Principio contabile applicato concernente la contabilità finanziaria”, allegato 4/2 del D.Lgs 118/2011, e dall’Appendice tecnica “Determinazione del fondo crediti di dubbia esigibilità”, esempio n. 5, del medesimo decreto. In sede di redazione del rendiconto si è proceduto a verificare la congruità del fondo facendo riferimento all’importo complessivo dei residui attivi sia di competenza dell’esercizio cui si riferisce il rendiconto, sia degli esercizi precedenti. Alla luce di quanto sopra si è proceduto:

- a) ad individuare tra il novero delle entrate quelle che potrebbero dar luogo a crediti di dubbia e difficile esazione. Detta analisi, fatta per ogni singolo capitolo, è stata aggregata secondo la “**tipologia**” di entrata;
- b) a calcolare, per ogni tipologia di entrata degli ultimi 5 esercizi, la media semplice del rapporto tra gli incassi in c/ residui e l’importo dei residui attivi all’inizio di ogni anno;
- c) ad applicare alla massa complessiva dei residui (competenza e anni precedenti), distinti per tipologia ed esistenti alla data del 31.12.2021, una percentuale pari al complemento a 100 della media di cui al punto b);
- d) ad accantonare nel risultato di amministrazione un importo non inferiore a quanto riportato nel punto c) fatta eccezione per il titolo 1, tipologia 101, “**Imposte e tasse e proventi**” per il quale sono stati adottati criteri extracontabili di seguito illustrati.

Sono state escluse dal calcolo le seguenti voci:

- le entrate tributarie che finanziano la sanità accertate sulla base degli atti di riparto;
- le entrate tributarie derivanti da manovre fiscali regionali libere in quanto accertate per un importo non superiore a quello stimato dal competente Dipartimento delle Finanze;
- le entrate tributarie riscosse per autoliquidazione dei contribuenti perché l’accertamento è effettuato per cassa;
- i trasferimenti da amministrazioni pubbliche e dall’Unione Europea;
- le entrate per conto terzi e partite di giro.

Nella tabella che segue sono riportate le percentuali di accantonamento determinate sulla base dei criteri precedentemente richiamati:

Titolo	Tipologia	Descrizione tipologia	% di accantonamento al fondo crediti di dubbia esigibilità (complemento a 100)
Titolo 1	101	Imposte tasse e proventi assimilati	
Titolo 2	103	Trasferimenti correnti da imprese	4,63%
	104	Trasferimenti correnti da associazioni sociali private	26,38%
Titolo 3	100	Vendita di beni e servizi e proventi derivanti dalla gestione di beni	56,15%
	200	Proventi dall’attività di controllo e repressione delle irregolarità e degli illeciti	96,86%
	300	Interessi attivi	39,27%

	500	Rimborsi ed altre entrate correnti	42,23%
Titolo 4	300	Altri trasferimenti in conto capitale	0,00%
	400	Entrate da alienazione di beni materiali e immateriali	0,00%
	500	Altre entrate in conto capitale	97,98%
	0200	Riscossione crediti di breve termine	76,41%
Titolo 5	0300	Riscossione crediti di medio-lungo termine	0,00%
	0400	Altre entrate per riduzione di attività finanziarie	0,00%

Per la determinazione del Fondo crediti dubbia esigibilità sono state applicate le percentuali sopra indicate ad esclusione del Titolo 1, Tipologia 101, “**Imposte e tasse e proventi**”, per il quale è stato conteggiato, extracontabilmente, l’importo di € 67.804.142,14 aumentato di 2.000.000,00 a titolo precauzionale; pertanto l’importo complessivamente accantonato è stato pari a € 69.804.142,14.

Per la tassa automobilistica, cap. 00152_E, è stata presa a riferimento la percentuale media ottenuta dal rapporto tra le riscossioni e i corrispondenti accertamenti relativi all’ultimo quinquennio utile (periodo 2015-2021 considerato che le annualità 2020 e 2021 hanno registrato l’integrale slittamento in avanti dei ruoli emessi) che risulta essere pari al 25%; per tale percentuale è stato calcolato il complemento a 100, pari al 75%, ai fini della determinazione dell’“accantonamento”.

Per il solo accertamento n. 21802856 registrato nel 2018, relativo al recupero della tassa automobilistica non pagata dai soggetti possessori di veicoli soggetti a fermo amministrativo, la percentuale di accantonamento è stata elevata, a fini prudenziali, al 95% atteso che la riscossione ha presentato dei valori molto bassi e, si è ritenuto, che anche la procedura coattiva (tramite l’Agenzia delle Entrate Riscossione) possa far riscontrare minori riscossioni rispetto alla media precedentemente indicata.

Per il capitolo 00170_E, “*ADDIZIONALE REGIONALE ALL’IMPOSTA DI CONSUMO SUL GAS METANO USATO COME COMBUSTIBILE PER IMPIEGHI DIVERSI DA QUELLI DELLE IMPRESE INDUSTRIALI ED ARTIGIANE ART.5 L. 14.6.90 N.158*”, l’accantonamento è stato pari a 1.152.822,87. Detto valore consiste nell’intero accertamento contabilizzato nell’esercizio 2019, a carico della società Engie, relativo all’anno di imposta 2011. Detto importo è stato così, prudenzialmente determinato, in considerazione del fatto che la stessa società non ha provveduto a versare il dovuto come richiesto con avviso di accertamento. Per tale importo è stato già emesso il relativo ruolo.

Per il capitolo 00155_E l’accantonamento è stato pari a € 976,85 calcolato applicando la percentuale del non riscosso, pari a 98,45%, riferita all’ultimo quinquennio che decurtati dei crediti verso la P.A, ammontano a € 992,25.

DETERMINAZIONE ACCANTONAMENTO AL FONDO CREDITI DI DUBBIA ESIGIBILITA' 2021

ITOL D_E	DESCR_TITOLO_E	TIPOLOGIA	DESCR_TIPOLOGIA	% di Acc.to al FCDE (Complemento A 100)	RESIDUI ATTIVI DA ESERCIZIO DI COMPETENZA	RESIDUI ATTIVI DA ESERCIZI PRECEDENTI	TOTALE	ACC.TO MINIMO	ACC.TO AL FONDO
	ENTRATE CORRENTI DI NATURA TRIBUTARIA, CONTRIBUTIVA E PEREQUATIVA	0101	IMPOSTE, TASSE E PROVENTI ASSIMILATI					67.804.142,14	69.804.142,14
	TRASFERIMENTI CORRENTI	0103	TRASFERIMENTI CORRENTI DA IMPRESE	4,63%	5.297,96	0,00	5.297,96	245,09	245,09
	TRASFERIMENTI CORRENTI	0104	TRASFERIMENTI CORRENTI DA ISTITUZIONI SOCIALI PRIVATE	26,38%	0,00	0,00	0,00	0,00	0,00
	ENTRATE EXTRATRIBUTARIE	0100	VENDITA DI BENI E SERVIZI E PROVENTI DERIVANTI DALLA GESTIONE DEI BENI	56,15%	156.252,14	952.387,44	1.108.639,58	622.511,92	622.511,92
	ENTRATE EXTRATRIBUTARIE	0200	PROVENTI DERIVANTI DALL'ATTIVITÀ DI CONTROLLO E REPRESSIONE DELLE IRREGOLARITÀ E DEGLI ILLECITI	96,86%	395.549,79	5.005.301,44	5.400.851,23	5.231.199,03	5.231.199,03
	ENTRATE EXTRATRIBUTARIE	0300	INTERESSI ATTIVI	39,27%	12.885,44	29.571,76	42.457,20	16.671,72	16.671,72
	ENTRATE EXTRATRIBUTARIE	0500	RIMBORSI E ALTRE ENTRATE CORRENTI	42,23%	154.297,61	152.104,62	306.402,23	129.399,84	129.399,84
	ALTRI TRASFERIMENTI IN CONTO CAPITALE	0300	ALTRI TRASFERIMENTI IN CONTO CAPITALE	0	0,00	0,00	0,00	0,00	0,00
	ENTRATE DA ALIENAZIONE DI BENI MATERIALI E IMMATERIALI	0400	ENTRATE DA ALIENAZIONE DI BENI MATERIALI E IMMATERIALI	0,00%	0,00	0,00	0,00	0,00	0,00
	ALTRE ENTRATE IN CONTO CAPITALE	0500	ALTRE ENTRATE IN CONTO CAPITALE	97,98%	147.189,44	830.224,12	977.413,56	957.621,38	957.621,38
	RISCOSSIONE CREDITI DI BREVE TERMINE	0200	RISCOSSIONE CREDITI DI BREVE TERMINE	76,41%	0,00	0,00	0,00	0,00	0,00
	RISCOSSIONE CREDITI DI MEDIO-LUNGO TERMINE	0300	RISCOSSIONE CREDITI DI MEDIO-LUNGO TERMINE	0,00%	0,00	0,00	0,00	0,00	0,00
	ENTRATE DA RIDUZIONE DI ATTIVITÀ FINANZIARIE	0400	ALTRE ENTRATE PER RIDUZIONE DI ATTIVITÀ FINANZIARIE	0,00%	0,00	0,00	0,00	0,00	0,00
					871.472,38	6.969.589,38	7.841.061,76	74.761.791,11	76.761.791,11

Il totale generale concernente l'accantonamento al Fondo crediti di dubbia esigibilità, pari a € 76.761.791,11, è per € 957.621,37 accantonamento in conto capitale e per i restanti € 75.804.169,74 accantonamento di parte corrente.

Accantonamento	2021
di cui corrente	75.804.169,74
di cui capitale	957.621,37

Fondo Accantonamento residui perenti al 31/12/2021

L'accantonamento al fondo residui perenti, pari a € 1.737.341,13, garantisce la copertura del 100% dei residui perenti al 31/12/2021 ed è stato determinato sulla base dell'utilizzo effettuato nel corso del 2021 e l'eliminazione dei debiti insussistenti comunicati dai Servizi regionali. Nella tabella che segue si riporta, in termini sintetici, la gestione dei residui perenti nell'esercizio 2021:

(+) Ammontare consolidato residui perenti al 1 gennaio 2021	1.745.561,91
(-) Utilizzo accantonamento	8.220,38
(-) Eliminazione residui perenti per insussistenza	0,40
(=) Ammontare consolidato dei residui perenti al 31/12/2021	1.737.341,13

Si fa presente che all'allegato 3 della presente relazione è data illustrazione analitica dei residui perenti al 31 dicembre 2021.

Fondo Accantonamento per rischio di soccombenza canoni concessioni idroelettriche

L'accantonamento al fondo, pari a € 23.697.200,43, è corrispondente alle entrate riscosse negli esercizi finanziari dal 2016 al 2021 relative alla maggiorazione dei canoni disposta con deliberazione giunta n. 1067 del 22 settembre 2015; pertanto il relativo importo evidenziato nel rendiconto per l'esercizio finanziario 2020 è stato incrementato delle riscossioni realizzate nel 2021 per il medesimo titolo. Tale deliberazione, infatti, è stata oggetto di ricorso da parte delle società obbligate al pagamento delle maggiorazioni e, attualmente, il giudizio è pendente presso la Corte di Cassazione (Sezioni riunite).

Fondo Accantonamento per rischi derivanti da concessione di moratorie

L'accantonamento al fondo pari ad euro 18.466,24 fa riferimento alla concessione di moratorie per le imprese di estrazione di materiali di cava; l'importo è stato ridotto di circa euro 19 mila rispetto all'accantonamento determinato nell'esercizio 2020 a seguito di una riduzione delle moratorie in essere al 31/12/2021.

Fondo Accantonamento per rischi derivanti da manovre regionali

L'accantonamento al fondo, pari ad euro 3.000.000,00, è stato effettuato per dare copertura ad eventuali minori entrate rispetto alle previsioni, ai conguagli rispetto alle anticipazioni erogate dal Ministero e alle regolazioni finanziarie tra Stato e Regioni. L'importo, che non ha subito modificazioni rispetto all'esercizio precedente, è stato calcolato prudenzialmente sulla base dei conguagli e delle variazioni realizzate nell'ultimo quinquennio.

Fondo contenzioso

L'accantonamento al fondo, pari ad euro 36.843.854,04 è stato determinato sulla base delle informazioni fornite dal Servizio Avvocatura del contenzioso potenzialmente passivo per la Regione al 31/12/2021.

In particolare, tale somma assicura totalmente gli importi stimati dal Servizio Avvocatura per le cause con rischio medio ed alto, con un accantonamento pari a 34.235.459,33, a cui si è aggiunto un maggior accantonamento di 2.608.394,71 per far fronte alle cause con rischio basso oltre che a consentire la copertura di eventuali maggiori oneri rispetto a quelli calcolati. Nel complesso l'aumento del fondo rispetto al valore registrato alla chiusura dell'esercizio precedente è stato pari a 2.298.317,66euro.

In merito all'utilizzo del fondo contenzioso, si precisa che, nel corso dell'esercizio 2021 non si è proceduto all'applicazione della relativa quota di avanzo di amministrazione al 31 dicembre 2020. La dinamica del fondo contenzioso, riferita all'esercizio 2021, è sintetizzata nel seguente prospetto:

Risorse accantonate al 1/1/ 21	Risorse accantonate applicate al bilancio dell'esercizio 2020 (con segno -)	Risorse accantonate stanziata nella spesa del bilancio dell'esercizio 2021	Variazione accantonamenti effettuata in sede di rendiconto (con segno +/-)	Risorse accantonate nel risultato di amministrazione al 31/12/ 21
34.545.536,38		1.298.317,66	+ 1.000.000,00	36.843.854,04

Fondo accantonamento per perdite società partecipate

Con riferimento all'art. 21, comma 1, del D. Lgs. 175/2016, nel prospetto che segue si riporta la determinazione dell'accantonamento per perdite società partecipate relativo al risultato negativo al 31/12/2021 non ripianato.

Accantonamento 2021											
D.Lgs. 175/2016 - art. 21											
DENOMINAZIONE	quota Regione	Risultato di esercizio 2020	Ripiano perdite nel 2020	Perdite pregresse ante 2020	Perdite pregresse totali al netto ripiano	Perdite totali al netto ripiano	Quota regione perdita pregressa non ripianata	Quota regione nuova perdita	Quota regione perdite totali	Accantonamento	Note
	%										
3A - PARCO TECNOLOGICO AGRO-ALIMENTARE DELL'UMBRIA - SOCIETA' CONSORTILE A R.L.	23,23%	352.721	0	0	0	0	0	0	0	0	Bilancio di esercizio 2020 (non emergono criticità nel 2021)
UMBRIA T.P.L. E MOBILITA' SOCIETA' PER AZIONI	27,78%	23.726	23.726	-6.091.887	-6.068.161	-6.068.161	-1.685.735	0	-1.685.735	1.685.735	Bilancio di esercizio 2020. Con DGR n. 1050 /2021 è stata formalmente avviata l'Agenzia unica per il TPL a seguito della sottoscrizione da parte del ceto bancario di un

												accordo con la Società. Tale accordo si basa su un piano di risanamento ex art. 67 LF che prevede il riequilibrio economico-finanziario della società entro il 2024. Il rispetto rigoroso delle previsioni dell'accordo e del piano di risanamento permetterà tale riequilibrio e la continuità aziendale.
SOCIETA' REGIONALE PER LO SVILUPPO ECONOMICO DELL'UMBRIA - SVILUPPUMBRIA S.P.A.	92,30%	6.418	0	0	0	0	0	0	0	0	0	Bilancio di esercizio 2020 (non emergono criticità nel 2021)
UMBRIA DIGITALE ex WEBRED S.P.A.	76,92%	25.114	0	0	0	0	0	0	0	0	0	Bilancio di esercizio 2020 (cessata per incorporazione dal 01/01/2022 in Puntozero scarl)
GARANZIA PARTECIPAZIONI E FINANZIAMENTI S.P.A. - PER BREVITA' GEPAFIN S.P.A.	48,85%	9.002	9.002	-1.148.201	-1.139.199	-1.139.199	-556.499	0	-556.499	556.499	556.499	Bilancio di esercizio 2020
UMBRIA SALUTE E SERVIZI S.C.A.R.L. (partecipazione e acquisita in data 13/06/2019 così come disposto dalla D.G.R. n. 441 del 11/04/2019)	20,00%	0	0	0	0	0	0	0	0	0	0	Bilancio di esercizio 2020 (cambio denominazione dal 01/01/2022 in Puntozero scarl)
TOTALE		416.981	32.728	-7.240.088	-7.207.360	-7.207.360	-2.242.234	0	-2.242.234	2.242.234		

Conseguentemente, l'accantonamento per perdite società partecipate complessivamente pari a euro 2.242.234, è riferito alle perdite non ripianate afferenti ai bilanci societari 2020. Non risultano al momento sui preconsuntivi 2021 situazioni di risultati negativi.

Fondo accantonamento per passività potenziali derivanti dalla gestione di società partecipate.

L'accantonamento pari ad euro 12.055.000,00 è stato operato a titolo cautelativo e fa riferimento ad eventuali passività che potrebbero sorgere dall'indennizzo dovuto a

GEPAFIN in riferimento alla partecipazione al Fondo immobiliare chiuso "Comparto Monteluca" nella fase della liquidazione del fondo ovvero nel caso di vendita forzata. L'importo è, pertanto, stato calcolato sulla base del valore aggiornato delle quote e dei dati riguardanti gli oneri finanziari forniti dalla società.

Fondo accantonamento per passività potenziali

L'accantonamento prudenziale proveniente dall'esercizio 2019, non utilizzato nel corso dell'esercizio 2021, pari ad euro 11.242.218,61, viene riconfermato nel suo importo originario.

Il suddetto importo è relativo a passività pregresse fuori bilancio generatesi per l'espletamento dei servizi minimi essenziali in tema di TPL, quali "somme non al momento da corrispondere salvi i futuri provvedimenti giudiziari che saranno in proposito adottati", per le quali quindi sussiste la possibilità che possano essere emessi provvedimenti giudiziari che rendono esecutivi i Decreti ingiuntivi e si debba provvedere al relativo pagamento.

In quest'ultima eventualità all'ufficio competente in materia spetta di attivare la procedura per il riconoscimento di tali passività da parte del Consiglio regionale secondo quanto disposto dall'articolo 73 del D.lgs. n. 118/ 2011.

Con il rendiconto 2021 si provvede ad effettuare un ulteriore accantonamento pari ad 8.000.000,00 di euro per far fronte alle passività pregresse che stanno emergendo in sede di riconciliazione dei debiti e crediti con le Province, in attesa della definizione dell'importo preciso.

Fondo anticipazione di liquidità di cui al D.L. 179/2015

L'accantonamento al fondo è pari ad euro 27.699.974,05 e corrisponde al residuo debito al 31/12/2021.

4.1.2 La composizione della parte vincolata

Parte vincolata

Le quote vincolate pari ad euro 201.312.577,40 sono così ripartite:

Vincoli derivanti da leggi e dai principi contabili	17.390.560,17
Vincoli derivanti da trasferimenti	182.011.967,90
Vincoli derivanti dalla contrazione di mutui	275.400,23
Vincoli formalmente attribuiti dall'ente	1.634.649,10
Altri vincoli	0,00
TOTALE PARTE VINCOLATA	201.312.577,40

L'elenco delle quote vincolate del risultato di amministrazione è rappresentato nell'allegato h2 al rendiconto, secondo lo schema dell'allegato a/2 previsto dal punto 13.7.2 del principio contabile applicato della Programmazione (All. 4/1 al D.Lgs. 118/11). Nell'Allegato 5 alla presente relazione si riporta l'elenco analitico delle risorse vincolate del risultato di amministrazione con il dettaglio delle corrispondenze tra capitoli in entrata e capitoli di spesa.

4.2 Analisi del disavanzo

Il disavanzo da debito autorizzato e non contratto alla data del 31 dicembre 2021 è pari ad euro 69.805.351,77. Rispetto al valore registrato al termine dell'esercizio 2020, tale importo ha subito un incremento di 14.328.992,38 quale quota parte del mutuo autorizzato e non contratto dell'esercizio 2021 per il finanziamento di spese d'investimento impegnate nell'esercizio. In sede di rendiconto, il risparmio pubblico viene utilizzato per ridurre il disavanzo derivante dai mutui autorizzati e non contratti, sostituendosi, pertanto, all'iniziale copertura con debito.

La tabella seguente illustra la dinamica del disavanzo derivante da mutui autorizzati e non contratti nell'ultimo quinquennio:

	2017	2018	2019	2020	2021
Mutuo per spese di investimento autorizzate nell'esercizio	0,00	8.000.000,00	8.860.000,00	9.900.000,00	24.488.873,08
Spese di investimento finanziate	0,00	7.860.000,00	8.860.000,00	8.897.633,54	21.705.781,13
Disavanzo da mutui autorizzati e non contratti (Fabbisogno)	192.715.046,80	92.350.403,39	80.754.514,30	71.892.923,21	77.182.140,52
Spese finanziate da DANC reimputate agli esercizi successivi (paragrafo 9.1 ALL. 4/2 D.Lgs.11872011)				-2.138.873,08	-7.315.866,59
Disavanzo da mutui autorizzati e non contratti				69.754.050,13	69.866.273,93
<i>Ripiano disavanzo con</i>					
- risparmio pubblico	-6.550.734,84	-12.595.889,09	-8.899.224,63	-14.277.690,74	-60.922,16
- contrazione mutuo	-101.673.908,57	-7.860.000,00	-8.860.000,00	0,00	0,00
Disavanzo accertato al 31/12	84.490.403,39	71.894.514,30	62.995.289,67	55.476.359,39	69.805.351,77

Nell'allegato U1 al rendiconto è riportato l'elenco degli impegni per spese di investimento che hanno determinato il disavanzo da debito autorizzato e non contratto alla fine dell'anno, distintamente per esercizio di formazione, prescritto dalla lettera d-ter dell'articolo 11 del D.Lgs. 118/2011.

Ai sensi del paragrafo 9.11.7 del principio contabile applicato concernente la programmazione (allegato 4/1 al D.Lgs 188/11), si riporta, qui di seguito, il prospetto afferente all'analisi del disavanzo e della relativa quota ripianata nel corso del 2021:

ANALISI DEL DISAVANZO	COMPOSIZIONE DEL DISAVANZO				
	DISAVANZO ALLA DATA DI RIFERIMENTO DEL RENDICONTO DEL 2020 (a)	DISAVANZO ALLA DATA DI RIFERIMENTO DEL RENDICONTO DEL 2021 (b)	DISAVANZO RIPIANATO NEL 2021 (c)=(a)-(b)	QUOTA DEL DISAVANZO DA RIPIANARE NELL'ESERCIZIO PRECEDENTE (d)	RIPIANO DISAVANZO NON EFFETTUATO NELL'ESERCIZIO PRECEDENTE (e)
Disavanzo da debito autorizzato e non contratto	55.476.359,39	69.805.351,77	0	55.476.359,39	55.476.359,39
Disavanzo da costituzione del Fondo anticipazioni di liquidità ex DL 35/2013	27.699.974,05	27.699.974,05	0	0	0
Totale	83.176.333,44	97.505.325,82	0	55.476.359,39	55.476.359,39

MODALITA' DI COPERTURA DEL DISAVANZO	COMPOSIZIONE DISAVANZO	COPERTURA DEL DISAVANZO PER L'ESERCIZIO			
		ESERCIZIO 2022	ESERCIZIO 2023	ESERCIZIO 2024	ESERCIZI SUCCESSIVI
Disavanzo da debito autorizzato e non contratto	69.805.351,77	69.805.351,77	-	-	-
Disavanzo da costituzione del Fondo anticipazioni di liquidità ex DL 35/2013	27.699.974,05	-	980.803,00	1.000.731,52	25.718.439,53
Totale	97.505.325,82	69.805.351,77	980.803,00	1.000.731,52	25.718.439,53

Il ripiano delle anticipazioni di liquidità ex D.L.35/2013 è stato attuato fino al 2017 applicando le disposizioni previste all'articolo 1, comma 7, lettera b) e comma 8 del decreto 179/2015 come riproposte nella medesima formulazione dall'articolo 1 comma 698, lettera b) e comma 699 della Legge 28/12/2015, n. 208. Il comma 699 dispone che "L'eventuale disavanzo di amministrazione derivante dall'accantonamento al fondo anticipazione di liquidità di cui al comma 698 è ripianato annualmente, a decorrere dal 2016, per un importo pari all'ammontare dell'anticipazione rimborsata nel corso dell'esercizio precedente."

L'articolo 44, comma 4 del decreto legge 17 ottobre 2016, n. 189 "Interventi urgenti in favore delle popolazioni colpite dagli eventi sismici del 2016", convertito, con modificazioni, dalla legge 15 dicembre 2016, n. 229 ha disposto, per le Regioni colpite dagli eventi sismici del 24 agosto 2016, la sospensione per il periodo 2017-2021 del versamento della quota capitale annuale relativa al rimborso dei prestiti aventi ad oggetto le anticipazioni di liquidità acquisite ai sensi degli articoli 2 e 3, c. 1, lett. a) e b), del decreto legge 35/2013 e successivi rifinanziamenti e, a decorrere dal 2022, il rimborso, in misura lineare, della somma delle quote capitali annuali sospese, in quote annuali costanti negli anni restanti di ogni piano di ammortamento originario.

La Regione, pertanto, procederà nuovamente al rimborso dell'anticipazione a decorrere dall'esercizio 2022 e al ripiano del disavanzo in oggetto a decorrere dall'esercizio 2023.

L'articolo 1, comma 597 della legge 30 dicembre 2021, n. 234 (Bilancio di previsione dello Stato per l'anno finanziario 2022 e Bilancio pluriennale per il triennio 2022-2024) ha consentito alle Regioni la rinegoziazione dei piani di ammortamento della anticipazioni di liquidità contratte con il Ministero dell'Economia e delle Finanze ad un tasso di interesse pari o superiore al 3 per cento, ai sensi degli articoli 1, 2 e 3 del decreto-legge 8 aprile 2013, n. 35, convertito, con modificazioni, dalla legge 6 giugno 2013, n. 64, secondo i termini e le condizioni ivi indicati. La Regione Umbria ha proceduto il 31/01/2022 alla rinegoziazione

del piano di ammortamento di una delle anticipazioni di liquidità stipulate con il MEF ai sensi della norma sopra richiamata.

Le quote di ripiano del disavanzo da costituzione del Fondo anticipazioni di liquidità ex DL 35/2013 indicate nella Tabella sopra riportata, non tengono conto della rinegoziazione intervenuta a gennaio 2022. Tali quote, alla luce della rinegoziazione, risulteranno in misura inferiore rispetto a quelle riportate nella tabella e precisamente pari ad euro 847.630,97 nel 2023 e pari ad euro 860.593,84 nel 2024. Il residuo da ripianare negli esercizi successivi risulterà pari ad euro 25.991.749,24.

4.2.1 Debito autorizzato e non contratto per l'esercizio 2021

L'articolo 6, comma 2 della l.r. 08 marzo 2021, n. 5 di approvazione del Bilancio di previsione 2021-2023 ha autorizzato il ricorso all'indebitamento fino all'importo di euro 22.350.000,00 per l'esercizio 2021 per il finanziamento delle spese di investimento previste nell'esercizio. Successivamente, con la l.r. 2 agosto 2021, n. 12 di assestamento del Bilancio di previsione 2021-2023, tale autorizzazione è stata incrementata fino all'importo di **euro 24.488.873,08** a seguito della reimputazione all'esercizio 2021, in sede di riaccertamento ordinario dei residui, di impegni per spese di investimento finanziati da mutuo autorizzato e non contratto dell'anno 2020 - di euro 2.138.873,08 - in applicazione di quanto disposto al paragrafo 9.1 del Principio contabile applicato concernente la contabilità finanziaria, Allegato 4/2 al D.lgs. 118/2011.

Ai sensi dell'articolo 40, comma 2-bis introdotto dal comma 937 della L. 145/2018 (legge di Bilancio dello Stato 2019), a decorrere dall'esercizio 2018, le regioni che nell'ultimo anno hanno registrato valori degli indicatori annuali di tempestività dei pagamenti, calcolati e pubblicati ai sensi del DPCM 22/09/2014, rispettosi dei termini di pagamento di cui all'articolo 4 del D.Lgs. 231/2002, possono autorizzare spese di investimento la cui copertura sia costituita da debito da contrarre solo per far fronte a esigenze effettive di cassa. L'eventuale disavanzo di amministrazione per la mancata contrazione del debito può essere coperto nell'esercizio successivo con il ricorso al debito, da contrarre solo per far fronte a effettive esigenze di cassa.

La Regione Umbria nel 2020 ha registrato un indice di tempestività dei pagamenti in media di 20,15 giorni in anticipo rispetto alla data di scadenza della relativa fattura.

L'indicatore calcolato e pubblicato secondo le modalità previste dal DPCM 22/09/2014 è stato il seguente:

Indicatore di tempestività dei pagamenti Anno 2020	
Gestione sanitaria accentrata	-31,75
Gestione ordinaria	-19,26
Gestione complessiva	-20,15

La **consistente liquidità di cassa nel corso dell'esercizio 2021** ha permesso di evitare la contrazione di nuovo debito.

SALDI MENSILI CONTI CORRENTI DI TESORERIA REGIONALE E TESORERIA CENTRALE						
(valori in €)	GENNAIO 2021	FEBBRAIO 2021	MARZO 2021	APRILE 2021	MAGGIO 2021	GIUGNO 2021
TESORERIA CENTRALE	172.611.228,35	196.507.466,60	198.561.643,98	200.179.241,85	201.361.040,94	150.584.870,28
Tesoreria Regionale <i>C/C ordinario</i>	149.393.427,35	141.708.929,86	163.578.443,76	165.845.399,14	152.385.170,88	189.198.961,11
Tesoreria Regionale <i>C/C Sanità</i>	354.145.545,90	252.594.543,00	361.107.113,96	375.457.020,53	375.877.922,28	385.509.116,67
TOTALE TESORERIA REGIONALE	503.538.973,25	394.303.472,86	524.685.557,72	541.302.419,67	528.263.093,16	574.708.077,78
TOTALE	676.150.201,60	590.810.939,46	723.247.201,70	741.481.661,52	729.624.134,10	725.292.948,06
(valori in €)	LUGLIO 2021	AGOSTO 2021	SETTEMBRE 2021	OTTOBRE 2021	NOVEMBRE 2021	DICEMBRE 2021
TESORERIA CENTRALE	171.366.882,21	190.063.153,10	225.312.810,91	209.548.007,62	209.517.825,78	277.591.416,25
Tesoreria Regionale <i>C/C ordinario</i>	200.716.023,78	176.165.951,51	172.548.269,37	177.242.840,42	144.133.439,39	142.258.261,65
Tesoreria Regionale <i>C/C Sanità</i>	390.713.800,54	415.010.082,42	445.627.637,66	492.291.206,14	517.305.465,24	362.361.175,20
TOTALE TESORERIA REGIONALE	591.429.824,32	591.176.033,93	618.175.907,03	669.534.046,56	661.438.904,63	504.619.436,85
TOTALE	762.796.706,53	781.239.187,03	843.488.717,94	879.082.054,18	870.956.730,41	782.210.853,10

Nell'attuale sistema di tesoreria, ad oggi permane presso la Tesoreria centrale dello Stato un'unica contabilità speciale presso la Banca d'Italia sulla quale periodicamente vengono depositati da parte della Ragioneria Generale dello Stato i cofinanziamenti comunitari e statali relativi ai fondi europei.

Considerando solo la Tesoreria regionale, ovvero i **conti ordinari e quelli riferiti alla gestione sanitaria accentrata**, la **giacenza di cassa media mensile** durante l'esercizio 2021 è stata di circa 559 milioni. Per i soli conti ordinari la giacenza mensile è stata pari a **circa 165 milioni**.

ANNO 2021	c/c ordinario	c/c Sanità (GSA)	Totale Tesoreria regionale
gennaio	149.393.427,35	354.145.545,90	503.538.973,25
febbraio	141.708.929,86	252.594.543,00	394.303.472,86
marzo	163.578.443,76	361.107.113,96	524.685.557,72
aprile	165.845.399,14	375.457.020,53	541.302.419,67
maggio	152.385.170,88	375.877.922,28	528.263.093,16
giugno	189.198.961,11	385.509.116,67	574.708.077,78
luglio	200.716.023,78	390.713.800,54	591.429.824,32
agosto	176.165.951,51	415.010.082,42	591.176.033,93
settembre	172.548.269,37	445.627.637,66	618.175.907,03
ottobre	177.242.840,42	492.291.206,14	669.534.046,56
novembre	144.133.439,39	517.305.465,24	661.438.904,63
dicembre	142.258.261,65	362.361.175,20	504.619.436,85
media mensile	164.597.926,52	394.000.052,46	558.597.978,98

Tali livelli di liquidità hanno consentito di finanziare gli investimenti dell'anno senza fare ricorso a nuovo indebitamento, oltre che a far fronte in modo più che efficiente al rispetto dei tempi di pagamento dei fornitori regionali. Anche nel 2021, infatti, la Regione ha registrato un indice di tempestività dei pagamenti in media di circa 18 giorni in anticipo rispetto alla data di scadenza della relativa fattura.

Indicatore di tempestività dei pagamenti Anno 2021	
Gestione sanitaria accentrata	-22,65
Gestione ordinaria	-17,54

Gestione complessiva	-17,90
-----------------------------	---------------

Le spese di investimento dell'anno 2021 la cui copertura era assicurata dal mutuo di euro 24,49 milioni, autorizzato con l'articolo 6, comma 2 della l.r. n. 5/2021, come modificato dall'articolo 4 della l.r. 12/2021, sono state impegnate nel corso dell'esercizio per l'importo di euro 21.888.873,08 milioni di euro.

A fronte di tali impegni sono state pagate al 31/12/2021 spese per l'importo complessivo di euro 5.197.023,52. In sede di riaccertamento dei residui, a fronte delle suddette spese sono state accertate economie di spesa di complessivi euro 183.091,95 e sono stati reimputati agli esercizi successivi impegni per euro 7.315.866,59 di cui euro 7.175.866,59 al 2022 ed euro 140.000,00 all'esercizio 2023.

Tali impegni di spesa sono stati reimputati con contestuale incremento del debito autorizzato negli esercizi 2022 e 2023, ai sensi di quanto disposto al paragrafo 9.1 del Principio contabile applicato concernente la contabilità finanziaria secondo cui in caso di reimputazione di impegni per investimenti finanziati da nuovo debito autorizzato e non contratto, non si costituisce, a copertura, il fondo pluriennale vincolato, ma viene incrementato, per pari importo, il debito autorizzato e non contratto degli esercizi successivi.

Ad esito delle operazioni di riaccertamento ordinario, il mutuo autorizzato e non contratto dell'esercizio 2021 per il finanziamento degli investimenti dell'esercizio risulta, pertanto, pari ad euro 14.389.914,54.

In sede di rendiconto, il risultato amministrativo positivo dell'esercizio 2021 ha consentito di ridurre il disavanzo da debito autorizzato e non contratto formatosi nell'esercizio 2021 dell'importo di euro 58.181,30.

Nell'Allegato U2 al Rendiconto viene riportato l'elenco degli impegni per spese di investimento di competenza dell'esercizio finanziati con il ricorso al debito non contratto dell'esercizio 2021, ai sensi di quanto disposto al comma d-bis dell'articolo 11 del D.Lgs. 118/2011.

4.3 La situazione di cassa

4.3.1 Rendiconto della gestione del Servizio di Tesoreria

Con D.D n. 1819 del 21 febbraio 2022 è stato approvato il Rendiconto della gestione di cassa per l'esercizio finanziario 2021 dell'Istituto tesoriere Unicredit S.p.a. che espone le seguenti risultanze finali:

●	Avanzo di cassa al 31/12/2020	€ 391.390.901,56	
●	Riscossioni effettuate in c/residui attivi anni 2020 e precedenti	€ 642.937.138,12	
●	Riscossioni effettuate in c/competenza anno 2021	€ 2.409.176.088,75	
			€ 3.052.113.226,87
			€ 3.443.504.128,43

•	Pagamenti effettuati in c/residui passivi anni 2020 e precedenti	€ 599.106.641,62	
•	Pagamenti effettuati in c/competenza anno 2021	€ 2.339.778.049,96	
			€ 2.938.884.691,58
	Fondo di cassa al 31/12/2021		€ 504.619.436,85

4.3.2 Saldi finali conti di tesoreria dello Stato intestati a Regione Umbria

Ai fini della determinazione della liquidità complessiva della Regione Umbria disponibile al 31 dicembre 2021, è necessario tenere conto anche delle somme giacenti presso i conti della Tesoreria centrale dello Stato che, come illustrato nel prospetto che segue, ammontano complessivamente a 277.591 migliaia di euro.

Conto “fondi comunitari”	178.104.146,67
Conto “IRAP (privata)”	57.238.104,52
Conto “IRAP (pubblica)”	29.007.715,30
Conto “addizionale IRPEF”	13.241.449,76
TOTALE	277.591.416,25

Per quanto concerne i fondi dell'Unione Europea, gli accreditamenti sono disposti a titolo di anticipazione iniziale disposta a seguito dell'approvazione degli interventi comunitari, annuale, in base a percentuali predefinite, e, infine, dietro presentazione delle domande di rimborso collegate a spese certificate, mentre il prelievo è disposto dall'Amministrazione regionale in ragione dell'effettivo utilizzo delle risorse nel corso dell'attuazione dei predetti interventi; quanto alle movimentazioni dei rimanenti conti, i prelievi e gli accreditamenti sono effettuate dal Ministero dell'Economia e delle Finanze.

5. VALUTAZIONE DELLA CAPACITA' DI CREDITO: RATING

5.1 Premessa

Il “rating” è la valutazione da parte di un soggetto esterno ed indipendente, l'Agenzia di rating, sulla capacità di credito di un Ente cioè sulla sua affidabilità nel rimborsare puntualmente alla scadenza il debito finanziario contratto, in linea capitale ed interessi. Il rating offre, principalmente, un'informazione sulla solvibilità di un soggetto, costantemente monitorata ed aggiornata dalle Agenzie di rating. Nel caso di Enti locali e regionali il rating rappresenta, inoltre, uno strumento di valutazione da parte di un organismo esterno ed indipendente della trasparenza e affidabilità dei propri bilanci e dell'efficienza gestionale del management.

Il rating pertanto fornisce ai terzi una garanzia supplementare attraverso un riconoscimento esterno ed indipendente che consente anche il raffronto con altri Enti sia italiani che internazionali.

Nell'ambito del processo di assegnazione del rating le Agenzie analizzano e valutano principalmente le seguenti tematiche:

- il contesto politico;
- l'organizzazione amministrativa dell'Ente;
- la situazione economica;
- la struttura finanziaria, l'indebitamento ed i risultati di bilancio dell'Ente.

Il rating è oggetto di monitoraggio permanente in quanto le Agenzie si impegnano ad informare in tempo reale gli investitori sul merito di credito dell'Ente e su qualsiasi modifica dello stesso, sia essa dipendente da fattori esogeni all'Ente o endogeni.

Le Agenzie di rating sono state oggetto di forte dibattito a seguito della crisi che nel 2008 ha investito, a livello internazionale, i mercati finanziari. Il fallimento di grosse Banche e la crisi dei mutui subprime e dei derivati hanno fatto emergere forti dubbi sulle valutazioni e informazioni prodotte dalle stesse agenzie.

Il 20 giugno 2013 è entrato in vigore il Regolamento del Parlamento Europeo e del Consiglio n. 462 del 21 maggio 2013, pubblicato sulla Gazzetta Ufficiale dell'Unione Europea il 31 maggio, che ha modificato il regolamento (CE) n. 1060/2009 relativo alle Agenzie di rating del credito.

Il nuovo Regolamento, recependo la maggior parte delle proposte formulate dalla Commissione Europea nel novembre 2011, prevede regole mirate ad aumentare l'efficienza delle Agenzie, a tutelare gli investitori e a garantire la trasparenza del mercato interno.

Le modificazioni apportate dal Regolamento n. 462/2013 riguardano la disciplina degli assetti proprietari, la *governance*, i sistemi di controllo interno, i conflitti d'interesse, la responsabilità civile delle Agenzie e le disposizioni riguardanti la diffusione di *outlook* e rating sovrani.

In particolare, il Regolamento 462/2013 ha stabilito che i rating sovrani (dei governi nazionali, regionali e locali) devono essere riesaminati almeno ogni sei mesi e non possono riguardare (nemmeno sotto forma di revisione di rating già emessi) un gruppo di paesi salvo siano corredati di relazioni su singoli paesi. Questa disposizione è giustificata dalla necessità di evitare giudizi sommari e privi di adeguati fondamenti su singole nazioni o gruppi di esse, che possano destabilizzare il mercato. In ogni caso le relazioni devono essere rese disponibili per il pubblico, incrementando la trasparenza a vantaggio del mercato.

Le Agenzie devono pubblicare sui propri siti Internet ogni anno, alla fine del mese di dicembre, un calendario per i dodici mesi successivi che fissi:

- a) le date per la pubblicazione di rating sovrani non richiesti;
- b) il numero di emissioni di prospettive di rating correlate, limitandole a un massimo di tre;
- c) le date per la pubblicazione dei rating sovrani richiesti e delle prospettive di rating correlate. Tali date devono cadere di venerdì.

La finalità di queste norme è evidentemente quella di evitare shock improvvisi sul mercato, tanto quello del debito pubblico, quanto quelli di negoziazione di strumenti finanziari privati. La trasparenza sulle relazioni, la preventiva fissazione delle date di emissione dei rating e l'obbligo che tali date cadano di venerdì mirano a consentire agli

operatori e agli investitori di prepararsi adeguatamente a notizie potenzialmente ed effettivamente - come si è verificato – minanti la stabilità dei mercati.

5.2 Rating attribuito alla Regione Umbria

Il rating della Regione Umbria non è mai stato declassato a seguito della valutazione annuale da parte delle Agenzie ma è stato rivisto solo come conseguenza automatica del declassamento del rating della Repubblica italiana.

5.2.1 Standard & Poor's

Standard & Poor's è dal 2013 l'Agenzia alla quale la Regione ha affidato il servizio di monitoraggio annuale del rating.

Nel 2021, in sede di monitoraggio annuale, l'agenzia Standard & Poor's ha confermato alla Regione Umbria, il rating **“BBB” con outlook stabile**, pari a quello della Repubblica italiana e di tutte le altre Regioni retate da S&P. Le prospettive stabili riflettono le prospettive sul rating della Repubblica Italiana ed indicano la possibilità di una revisione speculare del rating della Regione, qualora, a parità di altre condizioni, il rating della Repubblica fosse rivisto sia verso l'alto che verso il basso.

Gli elementi alla base del giudizio sulla Regione Umbria pubblicato nel 2021 da S&P sono stati:

- *la crisi pandemica ha generato tensioni sulle entrate tributarie della Regione ma tale tensione è stata alleviata dal supporto del Governo centrale nel quadro istituzionale in cui operano le Regioni e questo supporto continua nel 2021, in particolare sul lato delle entrate tributarie, la spesa sanitaria e le perdite di ricavi delle aziende di trasporto ;*
- *la stretta connessione tra il Governo centrale e le Regioni è il motivo per cui S&P limita il rating della Regione Umbria al livello del rating a lungo termine della Repubblica italiana. Le prospettive stabili della Regione Umbria riflettono le prospettive della Repubblica italiana.;*
- *i risultati attesi per il 2021-2023 si riducono, in linea con il 2020, ma con bassi disavanzi e un limitato ricorso al debito;*
- *il debito dell'Umbria continuerà ad attestarsi a livelli molto bassi e di conseguenza il relativo servizio del debito;*
- *l'elevata liquidità continuerà a garantire ampiamente la copertura del servizio del debito;*
- *l'Umbria continuerà a sostenere l'economia locale e il settore sanitario attraverso i fondi statali, comunitari e regionali;*
- *gestione prudente volta al controllo delle spese ma allo stesso tempo proattiva con una strategia a medio-lungo termine a sostegno della economia soprattutto durante l'emergenza COVID-19;*
- *sanità sotto pressione come nelle altre regioni, ma la gestione dell'Umbria continua ad essere efficiente con buon livello di servizi e attenzione al contenimento dei costi. Le aspettative sono comunque di disavanzi moderati;*
- *crescita lenta del PIL regionale inferiore a quella dell'Italia con PIL pro capite al di sotto della media nazionale;*
- *rating intrinseco della Regione (merito di credito indicativo) “A+”, più alto del rating del credito.*

Il “merito di credito indicativo” non equivale a un rating. Esso è uno strumento per valutare il profilo creditizio intrinseco di un ente locale/regionale, assumendo l’assenza del ‘cap’ Sovrano. Il ‘merito di credito indicativo’ esprime la combinazione tra il profilo creditizio individuale dell’ente locale/regionale e l’assetto istituzionale nel quale opera.

Anche l’Agenzia **Moody’s**, che effettua autonomamente il rating della regione Umbria anche se non richiesto dalla Regione, ha confermato, per il 2021, il rating **Baa3 con outlook stabile** che, nella scala di indicatori adottata dall’agenzia, è pari a quello della Repubblica italiana.

Moody’s nella credit opinion del 24 novembre 2021, pubblicata sul proprio sito, ha motivato la sua valutazione sulla Regione Umbria tenendo conto dei seguenti punti di forza e criticità:

- a) basso livello di indebitamento;
- b) positiva gestione di liquidità;
- c) risultati di bilancio adeguati, supportati da un settore sanitario finanziariamente in equilibrio;
- d) economia di piccola dimensione con conseguenti entrate fiscali di modesta entità;
- e) popolazione con età media elevata e conseguenti pressioni sul settore sanitario.

Moody’s, a differenza di Standard & Poor’s, metodologicamente attribuisce agli Enti anche un rating superiore a quello del governo nazionale ma solo in presenza di caratteristiche istituzionali tali da giustificare un posizionamento del rating superiore (peculiare autonomia istituzionale, basi economiche differenziate).

6 IL FINANZIAMENTO DEL SERVIZIO SANITARIO REGIONALE PER L’ESERCIZIO 2021

Il Servizio sanitario nazionale (SSN) è un sistema di strutture e servizi che hanno lo scopo di garantire a tutti i cittadini, in condizioni di uguaglianza, l’accesso universale all’erogazione equa delle prestazioni sanitarie, in attuazione dell’art.32 della Costituzione, che recita:

"La Repubblica tutela la salute come fondamentale diritto dell'individuo e interesse della collettività, e garantisce cure gratuite agli indigenti. Nessuno può essere obbligato a un determinato trattamento sanitario se non per disposizione di legge. La legge non può in nessun caso violare i limiti imposti dal rispetto della persona umana".

I principi fondamentali su cui si basa il SSN dalla sua istituzione, avvenuta con la legge n.833 del 1978, sono l’universalità, l’uguaglianza e l’equità questi sono conseguentemente i principi che ispirano l’SSN e ne spiegano la natura pubblica.

Con la riforma del Titolo V la Costituzione prevede per la tutela della salute competenze legislative dello Stato e delle Regioni (cfr. articolo 117 della Costituzione).

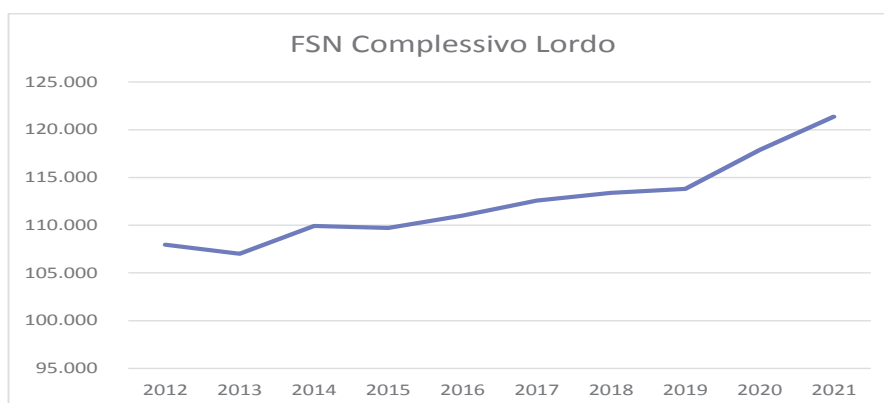
Lo Stato determina i LEA che devono essere garantiti su tutto il territorio nazionale. Mentre le Regioni programmano e gestiscono in piena autonomia la sanità nell’ambito territoriale di loro competenza, e sono quest’ultime a dover garantire l’erogazione delle prestazioni ricomprese nei LEA.

Stato, Regioni, Aziende e Comuni, nei rispettivi ambiti di competenze, devono collaborare tra di loro, con l’obiettivo di assicurare condizioni e garanzie di salute uniformi su tutto il territorio nazionale e livelli delle prestazioni sanitarie accettabili e appropriate per tutti i cittadini. Lo strumento di governance del servizio sanitario nazionale è costituito dalle Intese Stato-Regioni, con le quali le parti si accordano sui livelli di finanziamento del SSN, sulle regole di governo del settore e sulle

modalità di verifica del rispetto delle predette regole, definite “adempimenti”, con i relativi meccanismi sanzionatori e premiali.

Si riporta di seguito il trend di finanziamento 2012/2021 (valori espressi in milioni di euro).

	2012	2013	2014	2015	2016	2017	2018	2019	2020	2021
FSN Complessivo Lordo	107.960	107.004	109.928	109.715	111.002	112.577	113.396	113.810	117.885	121.370
Variazione % complessiva	0,99%	-0,89%	2,73%	-0,19%	1,17%	1,40%	0,70%	0,37%	3,58%	2,96%



Si evidenzia che la Regione Umbria è risultata tra le tre Regioni italiane "benchmark" per la determinazione del fabbisogno del Servizio Sanitario Nazionale con riferimento al riparto degli anni dal 2013 al 2021.

Occorre rilevare che il riparto del finanziamento indistinto in favore delle Regioni, come sopra indicato, tiene conto del costo medio pro-capite delle 3 regioni benchmark rapportato alla popolazione al 1 gennaio dell'anno precedente a quello cui si riferisce.

Relativamente al 2021 si precisa che in deroga a quanto sopra, l'art. 35, co. 1 lettera a) del decreto legge 25 maggio 2021, n. 73, ha inserito nell'art. 27 del d.lgs. n. 68/2011 il co. 5 ter secondo il quale *“Ai fini della determinazione dei fabbisogni sanitari standard regionali dell'anno 2021 sono regioni di riferimento tutte le 5 regioni indicate ai sensi di quanto previsto dal co. 5, dal Ministero della Salute in concerto con il Ministero dell'economia e delle finanze, sentito il Ministro per gli affari regionali e le autonomie.”* Tra le regioni di riferimento utilizzate per la definizione della proposta di riparto 2021 figura anche la Regione Umbria.

6.1 Le fonti ordinarie di finanziamento del Servizio Sanitario Nazionale (SSN)

Il fabbisogno sanitario nazionale standard è determinato, tramite intesa, in coerenza con il quadro macroeconomico complessivo e nel rispetto dei vincoli di finanza pubblica e degli obblighi assunti dall'Italia in sede comunitaria, coerentemente con il fabbisogno derivante dalla determinazione dei livelli essenziali di assistenza (LEA) erogati in condizioni di efficienza ed appropriatezza.

In sede di determinazione, sono distinte la quota destinata complessivamente alle regioni a statuto ordinario, comprensiva delle risorse per la realizzazione degli obiettivi di carattere prioritario e di rilievo nazionale, e le quote destinate ad enti diversi dalle regioni.

Il finanziamento del SSN è stato disegnato dal d.lgs. 56/2000 (“Disposizioni in materia di federalismo fiscale, a norma dell’articolo 10 della legge 13 maggio 1999, n. 133”) che ha previsto un sistema di finanziamento del SSN basato sulla capacità fiscale regionale, stabilendo che al finanziamento del SSN concorrano quindi:

- entrate proprie degli enti del SSN (ticket e ricavi derivanti dall’attività intramoenia dei propri dipendenti);
- fiscalità generale delle regioni: l’IRAP, al netto della quota corrispondente all’ex fondo perequativo di cui all’articolo 3 della legge n. 549/95, l’addizionale regionale all’IRPEF, che con d.lgs. n. 201/2011 convertito con modificazioni dalla legge n. 214/2011, è stata innalzata l’aliquota base destinata al finanziamento delle spese sanitarie, portandola dal precedente 0,9% all’attuale 1,23%, con decorrenza dall’anno d’imposta 2011. Le risorse relative alle due imposte sono erogate alle regioni ogni mese integralmente (decreto legge 112/2008, articolo 77-quater);
- compartecipazione delle Regioni a Statuto speciale e delle Province autonome di Trento e di Bolzano: tali enti compartecipano al finanziamento sanitario fino a concorrenza del fabbisogno non soddisfatto dalle fonti di cui ai precedenti punti, tranne la Regione siciliana, per la quale l’aliquota di compartecipazione è fissata dal 2009 nella misura del 49,11 per cento del suo fabbisogno sanitario (Legge n.296/2006 art. 1, co. 830);
- bilancio dello Stato: finanzia il fabbisogno sanitario non coperto dalle altre fonti di finanziamento essenzialmente attraverso la compartecipazione all’imposta sul valore aggiunto - IVA (destinata alle Regioni a statuto ordinario), e attraverso il Fondo sanitario nazionale (una quota è destinata alla Regione siciliana, mentre il resto finanzia anche le spese sanitarie vincolate a determinati obiettivi).

Si richiama inoltre, l’articolo 3, comma 7, del decreto legge n. 35/2013 il quale dispone che, a decorrere dall’anno 2013, costituisce adempimento regionale, ai fini dell’accesso alla quota premiale, l’erogazione, da parte della regione al proprio Servizio Sanitario Regionale, entro la fine dell’anno, di almeno il 95% delle somme che la regione incassa nel medesimo anno dallo Stato a titolo di finanziamento del Servizio Sanitario Nazionale, e delle somme che la stessa regione, a valere su risorse proprie dell’anno, destina al finanziamento del proprio Servizio Sanitario Regionale, prevedendo che la restante quota debba essere necessariamente erogata entro il 31 marzo dell’anno successivo.

LE DINAMICHE DELLA POPOLAZIONE

L’aggiornamento della popolazione ai dati all’1.1.2020 evidenzia una complessiva diminuzione a livello italiano rispetto all’anno precedente di - 718.058 unità, pari ad una flessione percentuale del -1,19%, superiore alla flessione registrata nel 2019 rispetto al 2018 e di cui era stata data evidenza nel riparto dell’anno precedente (-0,21%).

Concorrono a tale riduzione tutte le regioni a statuto ordinario, fatta eccezione per la Regione Emilia-Romagna (la cui popolazione è in incremento del +0,10%, + 4.642 residenti). Nell’ambito delle autonomie speciali, in incremento le Province Autonome di Bolzano (+ 1.466 residenti pari al + 0,28%) e di Trento (+ 4.327 residenti pari al + 0,80%) e in riduzione le altre.

La diminuzione della popolazione è distribuita in misura diversa: si passa dalla Regione Lombardia che registra una riduzione di 32.972 residenti pari al -0,33%, alla Regione

Calabria con un calo di – 53.021 residenti pari al – 2,72%, alla Regione Lazio con un calo di 123.382 residenti pari al -2,10% fino alla Regione Siciliana la cui popolazione si riduce di -124.601 residenti pari al -2,49%.

Nella valutazione del riparto 2021, ai fini del confronto con il 2020, occorre pertanto avere presente che la quota di risorse per regione risente anche delle dinamiche di variazione della popolazione e dell'incidenza degli scostamenti della popolazione delle singole regioni sullo scostamento totale complessivo; la popolazione costituisce un elemento fondamentale per il riparto del finanziamento alle singole Regioni, pertanto, al fine di fornire la rappresentazione del reale andamento, si forniscono di seguito i dati.

VARIAZIONE POPOLAZIONE				
Regione	popolazione secca 01.01.19	popolazione secca 01.01.20	diff. 2020-2019	diff. % 2020-2019
PIEMONTE	4.356.406	4.311.217	- 45.189	-1,04%
V D'AOSTA	125.666	125.034	- 632	-0,50%
LOMBARDIA	10.060.574	10.027.602	- 32.972	-0,33%
BOLZANO	531.178	532.644	1.466	0,28%
TRENTO	541.098	545.425	4.327	0,80%
VENETO	4.905.854	4.879.133	- 26.721	-0,54%
FRIULI	1.215.220	1.206.216	- 9.004	-0,74%
LIGURIA	1.550.640	1.524.826	- 25.814	-1,66%
E ROMAGNA	4.459.477	4.464.119	4.642	0,10%
TOSCANA	3.729.641	3.692.555	- 37.086	-0,99%
UMBRIA	882.015	870.165	- 11.850	-1,34%
MARCHE	1.525.271	1.512.672	- 12.599	-0,83%
LAZIO	5.879.082	5.755.700	- 123.382	-2,10%
ABRUZZO	1.311.580	1.293.941	- 17.639	-1,34%
MOLISE	305.617	300.516	- 5.101	-1,67%
CAMPANIA	5.801.692	5.712.143	- 89.549	-1,54%
PUGLIA	4.029.053	3.953.305	- 75.748	-1,88%
BASILICATA	562.869	553.254	- 9.615	-1,71%
CALABRIA	1.947.131	1.894.110	- 53.021	-2,72%
SICILIA	4.999.891	4.875.290	- 124.601	-2,49%
SARDEGNA	1.639.591	1.611.621	- 27.970	-1,71%
ITALIA	60.359.546	59.641.488	- 718.058	-1,19%

Fonte dati: ISTAT

L'analisi evidenzia una riduzione complessiva della popolazione che per l'Umbria si attesta al –1,34%, con conseguente riduzione della quota di accesso regionale al finanziamento riconosciuto dallo Stato.

Con specifico riferimento all'anno 2021, le risorse finanziarie di parte corrente destinate al finanziamento del Servizio Sanitario Regionale, così come risultanti dalle Intese Stato-Regioni che hanno definito per la Regione Umbria il finanziamento complessivo per l'anno 2021, ammontano ad Euro 1.708.485.181 così articolato:

- Euro 1.694.895.381 quale finanziamento indistinto, incluse le finalizzazioni di cui all'Intesa Stato-Regioni del 04.08.2021 (Rep. Atti n. 152/CSR);

- Euro 13.589.800 quale quota premiale - Intesa Stato-Regioni del 04.08.2021 (Rep. Atti n. 154/CSR);

Tale finanziamento è stato integrato dalla normativa nazionale legata all'emergenza COVID (si veda la tabella riepilogativa delle risorse per l'Umbria al paragrafo dedicato).

Le risorse trasferite alle Regioni vengono poi ripartite fra le Aziende Sanitarie, secondo scelte e criteri indicati dalla L.R. n. 11/2015.

La Giunta Regionale determina annualmente la ripartizione delle risorse disponibili da destinare al Servizio Sanitario regionale, indirizzando la gestione verso l'obiettivo della massima efficienza ed efficacia, verificando la rispondenza dei risultati di gestione rispetto agli obiettivi programmatici, nell'ambito delle compatibilità economiche generali.

L'articolazione del Servizio Sanitario Regionale in Aziende USL e Aziende Ospedaliere prevede che le prime vengano finanziate con la quota capitaria (pesata per classi di età sulla base dei rispettivi bisogni), mentre le seconde sulla base delle attività effettivamente svolte, che le ASL acquistano per soddisfare i bisogni di prestazioni della popolazione residente; sistema al quale si aggiunge il finanziamento per funzioni, ex articolo 8 sexies del D. Lgs. 502/1992 e smi, che non può superare il 30 per cento del limite di remunerazione assegnato. Alle strutture erogatrici, per tutte le prestazioni effettuate, vengono applicate le tariffe previste dai vigenti tariffari nazionali fino al raggiungimento dei volumi finanziari massimi stabiliti dalla Regione.

Tale misura viene contemplata per incidere sul contenimento dei volumi di attività ed è quindi finalizzata a frenare l'impulso degli erogatori ad aumentare i volumi di produzione delle prestazioni potenzialmente inappropriate quale mezzo più semplice per ridurre i costi medi.

IL FINANZIAMENTO PER L'EMERGENZA COVID PER L'UMBRIA - 2021

Le risorse stanziata a valere sul finanziamento previsto dai vari decreti emergenziali vede per l'Umbria un'assegnazione complessiva per l'anno 2021 pari ad euro 28.019.607,43.

Tali risorse sono rinvenienti dal D.L. 34/2020 che stanziava le risorse a valere anche per il 2021, cui vanno aggiunti i finanziamenti previsti dalla Legge n. 178/2020 e dai successivi DL n. 41/2021 e DL 73/2021:

() Relativamente al fondo di cui all'art. 18 bis d.lgs. 41/2021, il correlato finanziamento previsto è stato definito nel 2022 a valere sul 2021. Pertanto, a seguito di quanto disposto dal Ministero della Salute, la necessaria riconciliazione con le*

Finalità	Norma	Importo
Reclutamento personale per assistenza territoriale Covid (ADI, infermieri, centrali operative)	D.L. 34/2020 art. 1, cc. 4-5-8	12.909.868,29
Reclutamento personale per area ospedaliera Covid tamponi antigenici rapidi da parte dei MMG e PLS	D.L. 34/2020 art. 2, c. 10	5.171.287,94
Tamponi antigenici rapidi da parte dei MMG e PLS	L. 178/2020 art. 1, cc. 416-417	1.043.872,00
Ricerca personale per campagna vaccinale COVID	L. 178/2020 art. 1, cc. 464-467	1.490.027,00

Incremento del fondo di cui all'articolo 46 dell'Accordo collettivo nazionale 23 marzo 2005 per la disciplina dei rapporti con i MMG	L. 178/2020 art. 1, cc. 468-470	372.507,00
Incremento del fondo di cui all'articolo 45 dell'Accordo collettivo nazionale - disciplina dei rapporti con i PLS	L. 178/2020 art. 1, cc. 469-470	149.003,00
Fondo per MMG e altri per somministrazione vaccini Covid	D.L. 41/2021 art. 20, c. 2 lett c)	5.140.593,00
Covid Hotel per 4 mesi del 2021	D.L. 41/2021 art. 21	768.854,00
Indennità Covid 19 per lavoratori in somministrazione comparto sanità	D.L. 41/2021 art. 18-bis	75.217,20 (*)
Esenzione prestazioni di monitoraggio per pazienti ex Covid	D.L. 73/2021 art. 27	431.523,00
Potenziamento servizi territoriali e ospedalieri di Neuropsichiatria infantile e dell'adolescenza - reclutamento assistenti sociali	D.L. 73/2021 art. 33, cc. 1-2	119.202,00
Potenziamento servizi territoriali e ospedalieri di Neuropsichiatria infantile e dell'adolescenza - reclutamento psicologi	D.L. 73/2021 art. 33, cc. 3-4-5	296.992,00
Prevenzione negli ambienti e nei luoghi di lavoro	D.L. 73/2021 art. 50	50.661,00
TOT. QUOTE COVID 2021		28.019.607,43

scritture di contabilità finanziaria dei bilanci regionali sarà garantita attraverso gli accertamenti e gli impegni operati sul bilancio regionale 2022 a valere sul finanziamento 2021.

Di seguito si riportano i prospetti di sintesi relativi agli adempimenti posti in essere dalla Regione connessi all'articolo 20 del D.lgs. 118/2011 per l'anno 2021, con riferimento al finanziamento suddetto:

CAPITOLO	DESCRIZIONE	Anno	Importo accertato	CAPITOLO	DESCRIZIONE	Anno	Importo impegnato
01615_E	ART.20,C.2 - FINANZIAMENTO DI PARTE CORRENTE DESTINATO AGLI INTERVENTI PER EMERGENZA COVID19DI CUI ALLA L. 27/2020 (RIF. CAP. 02604_S)	2021	-	02604_S	ART.20,C.2 - FONDI DI PARTE CORRENTE DESTINATI AGLI INTERVENTI PER EMERGENZA COVID19 - DI CUI ALLA L. 27/2020 DA TRASFERIRE ALLE AZIENDE SANITARIE - (RIF. CAP. 01615_E)	2021	-
01626_E	ART.20,C.2. FINANZIAMENTO PARTE CORRENTE DESTINATO AGLI INTERVENTI PER EMERGENZA COVID19 DI CUI ALLA L. 77/2020 - (RIF. CAP. 02605_S)	2021	-	02605_S	ART.20,C.2. FONDI DI PARTE CORRENTE DESTINATI AGLI INTERVENTI PER EMERGENZA COVID19 DI CUI ALLA L.77/2020 DA TRASFERIRE ALLE AZIENDE SANITARIE - (RIF. CAP. 01626_E)	2021	-
01631_E	ART.20, C.2 - DISPOSIZIONI URGENTI IN MATERIA DI LISTE DI ATTESA, RISORSE DI CUI ALL'ART. 29 DEL D.L. 14 AGOSTO 2020, N.104 - (RIF. CAP. 02345_S)	2021	-	02345_S	ART.20, C.2 - DISPOSIZIONI URGENTI IN MATERIA DI LISTE DI ATTESA, RISORSE DI CUI ALL'ART. 29 DEL D.L. 14 AGOSTO 2020, N.104 - TRASFERIMENTO ALLE AZIENDE SANITARIE - (RIF. CAP. 01631_E)	2021	-
01635_E	ART.20,C.2 - TRASFERIMENTI FONDI MINISTERO DELLA SALUTE, D.L. 41/2021 - Art. 21 - COVID Hotel - (RIF. CAP. 02344_S)	2021	768.854,00	02344_S	ART.20,C.2 - RISORSE MINISTERIALI DESTINATE ALLE MISURE DI CUI AL D.L. 41/2021 - Art. 21 - COVID Hotel -TRASF. CORRENTI AMM.NI LOCALI - (RIF. CAP. 01635_E)	2021	768.854,00
02358_E	ART.20,C.2-RISORSE PER EMERGENZA COVID19 DI CUI ALL'ART. 27 D.L. 73/2021, ESENZIONE PRESTAZIONI DI MONITORAGGIO PER PAZIENTI EX COVID - RIMBORSO SPESE SOSTENUTE DALLE REGIONI - (RIF. CAP. 02356_S) - TRASF. CORR. DA AMM. CENTRALI	2021	431.523,00	02356_S	ART.20,C.2- ART. 27, D.L. 73/2021, ESENZIONE PRESTAZIONI DI MONITORAGGIO PER PAZIENTI EX COVID - RIMBORSO SPESE SOSTENUTE DALLE REGIONI - (RIF. CAP. 02358_E) -TRASF. CORR. A AMM. LOCALI	2021	431.523,00
02361_E	ART.20,C.2. FINANZIAMENTO DI PARTE CORRENTE DESTINATO A GLI INTERVENTI PER EMERGENZA COVID19 DI CUI ALLA L. 77/2020 - 2021, ALL.b) e c) D.L. 34/2020 - (RIF. CAP. 02346_S)	2021	18.081.156,29	02346_S	ART.20,C.2. FONDI DI PARTE CORRENTE 2021 DESTINATI AGLI INTERVENTI PER EMERGENZA COVID19 DI CUI ALLA L.77/2020 DA TRASFERIRE ALLE AZIENDE SANITARIE - 2021, ALL. b) E c) D.L. 34/2020 - (RIF. CAP. 02361_E)	2021	18.081.156,29
02362_E	ART.20,C.2. FINANZIAMENTO DI PARTE CORRENTE DESTINATO A GLI INTERVENTI PER EMERGENZA COVID19 DI CUI ALL'ART. 1, CC 416, 417 DELLA L.178/2020 - TAMPONI ANTIGENI RAPIDI MMG/PLS, ALL. a) L.178/2020 - (RIF. CAP. 02347_S)	2021	1.043.872,00	02347_S	ART.20,C.2. FONDI DI PARTE CORRENTE 2021 DESTINATI AGLI INTERVENTI PER EMERGENZA COVID19 DI CUI ALL'ART. 1, CC 416, 417 DELLA L. 178/2020 - TAMPONI ANTIGENI RAPIDI MMG/PLS, ALL. a) L.178/2020 - TRASF. AZIENDE SANITARIE - (RIF. CAP. 02362_E)	2021	1.043.872,00
02363_E	ART.20,C.2. FINANZIAMENTO DI PARTE CORRENTE DESTINATO A GLI INTERVENTI PER EMERGENZA COVID19 DI CUI ALL'ART. 1, CC 464, 467 DELLA L.178/2020 - PRESTAZIONI AGGIUNTIVE PER SOMMINISTRAZIONE VACCINI COVID, ALL. C) L. 178/2020 - (RIF. CAP. 02348_S)	2021	1.490.027,00	02348_S	ART.20,C.2. FONDI DI PARTE CORRENTE 2021 DESTINATI GLI INTERVENTI PER EMERGENZA COVID19 DI CUI ALL'ART. 1, CC 464, 467 DELLA L. 178/2020 - PRESTAZ. AG G. PER SOMM. VACCINI COVID, ALL. c) L.178/2020 - - TRASF. AZIENDE	2021	1.490.027,00
02364_E	ART.20,C.2. FINANZIAMENTO DI PARTE CORRENTE DESTINATO AGLI INTERVENTI PER EMERGENZA COVID19 DI CUI ALL'ART. 1, CC 468, 470 DELLA L.178/2020- FONDO MMG, ALL. E) L.178/2020 - (RIF. CAP. 02349_S)	2021	372.507,00	02349_S	ART.20,C.2. FONDI DI PARTE CORRENTE 2021 DESTINATI AGLI INTERVENTI PER EMERGENZA COVID19 DI CUI ALL'ART. 1, CC 468, 470 DELLA L. 178/2020 - FONDO MMG, ALL. E) L.178/2020 - TRASF. AZIENDE SANITARIE - (RIF. CAP. 02364_E)	2021	372.507,00
02365_E	ART.20,C.2. FINANZIAMENTO DI PARTE CORRENTE DESTINATO A GLI INTERVENTI PER EMERGENZA COVID19 DI CUI ALL'ART. 1, CC 469, 470 DELLA L.178/2020 - FONDO PLS, ALL. F) L.178/2020 - (RIF. CAP. 2350_S)	2021	149.003,00	02350_S	ART.20,C.2. FONDI DI PARTE CORRENTE 2021 DESTINATI AGLI INTERVENTI PER EMERGENZA COVID19 DI CUI ALL'ART. 1, CC 469, 470 DELLA L. 178/2020 - FONDO PLS - TRASF. AZIENDE SANITARIE - (RIF. CAP. 02365_E)	2021	149.003,00
02367_E	ART.20,C.2. FINANZIAMENTO DI PARTE CORRENTE DESTINATO A GLI INTERVENTI PER EMERGENZA COVID19 DI CUI ALL'ART. 20 DEL DL 41/2021. FONDO SOMMINI STRAZIONE VACCINI, ALL. B-bis D.L. 41/2021 - (RIF. CAP. 02352_S)	2021	5.140.593,00	02352_S	ART.20,C.2. FONDI DI PARTE CORRENTE 2021 DESTINATI AGLI INTERVENTI PER EMERGENZA COVID19 DI CUI ALL'ART. 20 DEL D.L. 41/2021. FONDO SOMMINISTRAZIONE VACCINI, D.L. 41/2021 - TRASF. AZIENDE SANITARIE - (RIF. CAP. 02367_E)	2021	5.140.593,00
02368_E	ART.20,C.2. FINANZIAMENTO DI PARTE CORRENTE DESTINATO A GLI INTERVENTI PER EMERGENZA COVID19 DI CUI ALL'ART. 33 D.L. 73/2021, COMMI 1, 2 e 3 - SERVIZI TERRITORIALI E OSPEDALIERI DI NEUROPSICHIATRIA E DELL'ADOLESCENZA, TAB. C) E D) D.L. 73/2021 - (RIF. CAP. 02353_S)	2021	416.194,00	02353_S	ART.20,C.2. FONDI DI PARTE CORRENTE 2021 DESTINATI AGLI INTERVENTI PER EMERGENZA COVID19 DI CUI ALL'ART. 33 D.L. 73/2021, COMMI 1, 2 e 3 - SERVIZI TERRITORIALI E OSPEDALIERI DI NEUROPSICHIATRIA INFANTILE E DELL'ADOLESCENZA, D.L. 73/2021 - TRASF. AZIENDE SANITARIE (RIF. CAP. 02368_E)	2021	416.194,00
02371_E	ART.20,C.2. - PREVENZIONE PER LA SICUREZZA NEGLI AMBIENTI E SUI LUOGHI DI LAVORO, ART. 50, D.L. 73/2021 - TRASF. CORRENTI DA AMM. CENTRALI - (RIF. CAP. 02357_S)	2021	50.661,00	02357_S	ART.20,C.2. - UTILIZZO RISORSE PER LA PREVENZIONE E PER LA SICUREZZA NEGLI AMBIENTI E SUI LUOGHI DI LAVORO, ART. 50, D.L. 73/2021 - TRASF. CORRENTI A AMM. LOCALI - (RIF. CAP. 02371_E)	2021	50.661,00
TOTALE			27.944.390,29	TOTALE			27.944.390,29
in corso di istituzione	Indennità Covid 19 per lavoratori in somministrazione comparto sanità	2022	75.217,20	in corso di istituzione	Indennità Covid 19 per lavoratori in somministrazione comparto sanità	2022	75.217,20
TOTALE COMPLESSIVO			28.019.607,49	TOTALE COMPLESSIVO			28.019.607,49

6.2 Gestione sanitaria accentrata: adempimenti del Titolo II del d.lgs. n. 118/2011

Al fine di garantire che gli enti coinvolti nella gestione della spesa finanziata con le risorse destinate al Servizio sanitario nazionale concorrano al perseguimento degli obiettivi di finanza pubblica sulla base di principi di armonizzazione dei sistemi contabili e dei bilanci, dal 1° gennaio 2012 è entrato in vigore il Titolo II del d.lgs. n. 118/2011 che ha introdotto disposizioni in materia di armonizzazione dei sistemi contabili da applicarsi alle Aziende del Servizio Sanitario Regionale nonché alla Regione, per la quota di finanziamento sanitario direttamente gestita.

6.2.1 Il perimetro di bilancio della GSA

L'articolo 20 del d.lgs. n. 118/2011 ha dettato disposizioni per garantire un'esatta perimetrazione delle entrate e delle uscite relative al finanziamento del Servizio Sanitario Regionale, al fine di consentire la confrontabilità immediata fra le entrate e le spese sanitarie iscritte nel bilancio regionale e le risorse indicate negli atti di determinazione del fabbisogno sanitario regionale standard.

Perimetro GSA - Art. 20 D.Lgs. 118/2011 e ss.mm.	
ENTRATE	USCITE
a) Finanziamento sanitario ordinario corrente quale derivante dalle fonti di finanziamento definite nell'atto formale di determinazione del fabbisogno sanitario regionale standard e di individuazione delle relative fonti di finanziamento intercettate dall'ente regionale, ivi compresa la mobilità attiva programmata per l'esercizio;	a) Spesa sanitaria corrente per il finanziamento dei LEA, ivi compresa la mobilità passiva programmata per l'esercizio e il pay back: a1) Indistinto e vincolato a2) Finanziamento regionale e statale aggiuntivo corrente
b) Finanziamento sanitario aggiuntivo corrente, quale derivante dagli eventuali atti regionali di incremento di aliquote fiscali per il finanziamento della sanità regionale, dagli automatismi fiscali intervenuti ai sensi della vigente legislazione in materia di copertura dei disavanzi sanitari, da altri atti di finanziamento regionale aggiuntivo, ivi compresi quelli di erogazione dei livelli di assistenza superiori rispetto ai LEA, da pay back e da iscrizione volontaria al Servizio sanitario nazionale	
c) Finanziamento regionale del disavanzo sanitario pregresso	b) Spesa sanitaria aggiuntiva per il finanziamento di livelli di assistenza superiori ai LEA; c) Spesa sanitaria per il finanziamento di disavanzo sanitario pregresso;
d) Finanziamento per investimenti in ambito sanitario, con separata evidenza degli interventi per l'edilizia sanitaria finanziati ai sensi dell'articolo 20, della legge n. 67 del 1988;	d) Spesa per investimenti in ambito sanitario, con separata evidenza degli interventi per l'edilizia sanitaria finanziati ai sensi dell'articolo 20 della legge n.67 del 1988.”;

In particolare, la Regione Umbria definisce il perimetro della Gestione Sanitaria Accentrata in sede di approvazione del Bilancio di direzione ed attualmente risulta costituito da tutti i capitoli di entrata e di spesa relativi alla Missione 13 “Tutela della Salute”, esclusi i capitoli di seguito riportati che, pur afferendo alla Missione 13, non riguardano le aree individuate dal citato articolo 20:

CAPITOLI ESCLUSI	DESCRIZIONE
00661_S	INTERESSI PASSIVI PER LE ANTICIPAZIONI DI LIQUIDITA' DALLO STATO A VALERE SUL FONDO ANTICIPAZIONE DILIQUIDITA' DI CUI ALL'ART. 3 DEL D.L. N. 35/2013(ART. 3, D.L. 8 APRILE 2013, N. 35 CONVERTITO DALLA L. 6 GIUGNO 2013, N. 64 - SPESE OBBLIGATORIE
02241_S	SPESE PER IL FINANZIAMENTO DEGLI ONERI DERIVANTI DA AZIONI RISARCITORIE PENDENTI RELATIVE ALLE GESTIONI LIQUIDATORIE EX ULSS ANNO 1994 E PRECEDENTI
02322_S	SPESE PER GLI INTERVENTI DI CARATTERE NON SANITARIO EFFETTUATI DAL SASU-CNSAS. ART. 9, C. 1, LETT. B) L.R. N. 1/2021

02460_S	ART.20, C.2- CONTRIBUTO PER PIANI REG. PROFILASSI, TUTELA SANITARIA, MIGLIORAM. E INCREMENTO ZOOTECNICO E CONCORSO PER SERVIZI GESTITI DALL'IST. ZOOPROFILATTICO SPERIM. - FONDI STATALI (RIF. E/UPB 2.01.004 - CAP. 1621)
02580_S	FONDO REGIONALE PER IL CONTRASTO DELLA DIPENDENZA DEL GIOCO D'AZZARDO PATOLOGICO - COMPETENZA SOCIAL E - L.R.21/2014, ARTT. 2, 7, 8 E 9)
02608_S	UTILIZZO FONDI DPCM 27/07/2020 DESTINATI AL SOSTEGNO DELLE STRUTTURE SEMIRESIDENZIALI PER PERSONE CON DISABILITA' PER ONERI CONSEGUENTI ALL'EMERGENZA COVID-19 - TRASF. CORR. AMM. LOCALI - (RIF. CAP. 01632_E)
03045_S	SPESE PER RISARCIMENTO DANNI IN MATERIA SANITARIA. ONERI DA CONTENZIOSO
A3045_S	INTERESSI LEGALI SU ONERI DA CONTENZIOSO IN MATERIA SANITARIA - ALTRI INTERESSI PASSIVI DIVERSI
Z4860_S	RETRIBUZIONI E TRATTAMENTO ACCESSORIO RICORRENTE AL PERSONALE DELLA GIUNTA REGIONALE, ANCHE A TEMPO DETERMINATO -LR 16/12/83 N.46- (SPESE OBBLIGATORIE)
Z4861_S	ONERI PREVIDENZIALI, ASSISTENZIALI ED ASSICURATIVI A CARICO DELLA REGIONE PER IL PERSONALE DELLA GIUNTA REGIONALE ANCHE A TEMPO DETERMINATO. L.R.16/12/1983 N. 46 (SPESA OBBLIGATORIA)
Z4862_S	ALTRI CONTRIBUTI SOCIALI A CARICO DELL'ENTE PER PERSONALE DELLA GIUNTA REGIONALE ANCHE A TEMPO DETERMINATO.L.R.16/12/1983 N. 46 (SPESA OBBLIGATORIA)
Z4863_S	IMPOSTA REGIONALE SULLE ATTIVITA' PRODUTTIVE SULL'AMMONTARE DELLE RETRIBUZIONI CORRISPOSTE AL PERSONALE DELLA GIUNTA REGIONALE ANCHE A TEMPO DETERMINATO. ART.10 D.LGS N.446/97- SPESA OBBLIGAT.
Z4864_S	SPESE PER IL SERVIZIO DI MENSA DEL PERSONALE DELLA GIUNTA REGIONALE ANCHE A TEMPO DETERMINATO. L.R. 23.3.1981, N. 15 E ART. 41 L.R. 16.12.83 N. 46. (SPESE OBBLIGATORIE)
Z4865_S	RIMBORSO SPESE PER MISSIONI DEL PERSONALE DELLA GIUNTA REGIONALE ANCHE A TEMPO DETERMINATO - LR 15/6/1979 N.28 - (SPESE OBBLIGATORIE)
Z4866_S	SPESE PER MISSIONI DEL PERSONALE DELLA GIUNTA REGIONALE AL DI FUORI DEL LIMITE PREVISTO DALL' ART.6, C.12, DEL DL 78/2010
Z4867_S	COMPENSI AL PERSONALE DELLA GIUNTA REGIONALE ANCHE A TEMPO DETERMINATO PER LA PRESTAZIONE DI LAVORO STRAORDINARIO-(ART.14CCNL1998/2001-) SPESE OBBLIGATORIE
Z4960_S	RETRIBUZIONI E TRATTAMENTO ACCESSORIO RICORRENTE AL PERSONALE DELLA GIUNTA REGIONALE, ANCHE A TEMPO DETERMINATO -LR 16/12/83 N.46- (SPESE OBBLIGATORIE)
Z4961_S	ONERI PREVIDENZIALI, ASSISTENZIALI ED ASSICURATIVI A CARICO DELLA REGIONE PER IL PERSONALE DELLA GIUNTA REGIONALE ANCHE A TEMPO DETERMINATO. L.R.16/12/1983 N. 46 (SPESA OBBLIGATORIA)
Z4962_S	ALTRI CONTRIBUTI SOCIALI A CARICO DELL'ENTE PER PERSONALE DELLA GIUNTA REGIONALE ANCHE A TEMPO DETERMINATO.L.R.16/12/1983 N. 46 (SPESA OBBLIGATORIA)
Z4963_S	IMPOSTA REGIONALE SULLE ATTIVITA' PRODUTTIVE SULL'AMMONTARE DELLE RETRIBUZIONI CORRISPOSTE AL PERSONALE DELLA GIUNTA REGIONALE ANCHE A TEMPO DETERMINATO. ART.10 D.LGS N.446/97- SPESA OBBLIGAT.
Z4964_S	SPESE PER IL SERVIZIO DI MENSA DEL PERSONALE DELLA GIUNTA REGIONALE ANCHE A TEMPO DETERMINATO. L.R. 23.3.1981, N. 15 E ART. 41 L.R. 16.12.83 N. 46. (SPESE OBBLIGATORIE)
Z4965_S	RIMBORSO SPESE PER MISSIONI DEL PERSONALE DELLA GIUNTA REGIONALE ANCHE A TEMPO DETERMINATO - LR 15/6/1979 N.28- (SPESE OBBLIGATORIE)
Z4966_S	SPESE PER MISSIONI DEL PERSONALE DELLA GIUNTA REGIONALE AL DI FUORI DEL LIMITE PREVISTO DALL' ART.6, C.12, DEL DL 78/2010
Z5060_S	RETRIBUZIONI E TRATTAMENTO ACCESSORIO RICORRENTE AL PERSONALE DELLA GIUNTA REGIONALE, ANCHE A TEMPO DETERMINATO -LR 16/12/83 N.46- (SPESE OBBLIGATORIE)
Z5061_S	ONERI PREVIDENZIALI, ASSISTENZIALI ED ASSICURATIVI A CARICO DELLA REGIONE PER IL PERSONALE DELLA GIUNTA REGIONALE ANCHE A TEMPO DETERMINATO. L.R.16/12/1983 N. 46 (SPESA OBBLIGATORIA)
Z5062_S	ALTRI CONTRIBUTI SOCIALI A CARICO DELL'ENTE PER PERSONALE DELLA GIUNTA REGIONALE ANCHE A TEMPO DETERMINATO.L.R.16/12/1983 N. 46 (SPESA OBBLIGATORIA)

Z5063_S	IMPOSTA REGIONALE SULLE ATTIVITA' PRODUTTIVE SULL'AMMONTARE DELLE RETRIBUZIONI CORRISPOSTE AL PERSONALE DELLA GIUNTA REGIONALE ANCHE A TEMPO DETERMINATO. ART.10 D.LGS N.446/97- SPESA OBBLIGAT.
Z5064_S	SPESE PER IL SERVIZIO DI MENSA DEL PERSONALE DELLA GIUNTA REGIONALE ANCHE A TEMPO DETERMINATO. L.R. 23.3.1981, N. 15 E ART. 41 L.R. 16.12.83 N. 46. (SPESE OBBLIGATORIE).
Z5065_S	RIMBORSO SPESE PER MISSIONI DEL PERSONALE DELLA GIUNTA REGIONALE ANCHE A TEMPO DETERMINATO - LR 15/6/1979 N.28- (SPESE OBBLIGATORIE)
Z5066_S	SPESE PER MISSIONI DEL PERSONALE DELLA GIUNTA REGIONALE AL DI FUORI DEL LIMITE PREVISTO DALL' ART.6, C.12, DEL DL 78/2010.
Z5067_S	COMPENSI AL PERSONALE DELLA GIUNTA REGIONALE ANCHE A TEMPO DETERMINATO PER LA PRESTAZIONE DI LAVORO STRAORDINARIO-(ART.14CCNL1998/2001-) SPESE OBBLIGATORIE

A tale proposito, resta opportuno precisare che non è stata ancora emanata la casistica applicativa per la definizione in modo puntuale dell'estensione del perimetro; le Regioni hanno tuttavia concordato di intendere il perimetro sanità come l'insieme dei capitoli afferenti alle politiche socio-sanitarie del Bilancio Regionale, ivi incluse le risorse autonome regionali aggiuntive.

Inoltre l'articolo 21 del citato D.lgs. n. 118/2011, al fine di garantire trasparenza e confrontabilità delle risorse destinate al sistema sanitario regionale, prescrive per le Regioni l'obbligo di accensione di appositi conti correnti intestati alla Sanità in modo da garantire, con riferimento alla sola GSA, un immediato monitoraggio dei flussi di cassa in entrata e in uscita.

L'esigenza di separare la gestione sanitaria da quella ordinaria, tuttavia, non costituisce un vincolo alla gestione della liquidità della Regione, che può disporre l'utilizzo temporaneo delle giacenze depositate nei conti intestati alla sanità per fronteggiare pagamenti della gestione ordinaria e viceversa, come precisato nella nota della Ragioneria Generale dello Stato n. 126833 del 23 dicembre 2011.

6.2.2 L'organizzazione della GSA

Ai sensi dell'articolo 22 del d.lgs. n. 118/2011, la Gestione Sanitaria Accentrata ha precise funzioni e responsabilità attinenti alla gestione finanziaria e contabile delle risorse destinate al Sistema Sanitario Regionale. Tali funzioni, che lo stesso articolo pone in capo al Responsabile della GSA, sono di seguito illustrate:

- provvede alla tenuta delle scritture contabili;
- provvede alla riconciliazione dei dati della GSA con le risultanze del bilancio finanziario e dei dati di cassa;
- redige il Bilancio di previsione;
- redige ed adotta il Bilancio di esercizio;
- redige il Bilancio sanitario Consolidato del SSR;
- garantisce la coerenza dei dati inseriti nei modelli ministeriali di rilevazione statistica dei conti con le risultanze della contabilità.

La Regione Umbria con Delibera della Giunta regionale n. 1594 del 16.12.2011 ha provveduto, ai sensi dell'art. 22 del citato d.lgs. 118/2011, all'individuazione della Gestione Sanitaria Accentrata presso la Regione nell'ambito del Servizio "Programmazione

economico-finanziaria, degli investimenti e controllo di gestione delle Aziende Sanitarie” dell’allora Direzione Regionale “Salute e Coesione Sociale”, nominando quale responsabile il Dirigente del Servizio ora denominato “*Programmazione economico finanziaria, Controllo di gestione e Reporting delle aziende sanitarie regionali, GSA*”. La GSA rappresenta pertanto una funzione nell’ambito del Servizio suddetto le cui competenze sono poste in essere dal Responsabile, coadiuvato dalle risorse assegnate.

Inoltre il comma 3 lettera d) dell’art. 22 del d.lgs. 118/2011 ha previsto poi l’individuazione di un responsabile regionale “terzo” con compiti di certificazione della GSA stessa in sede di rendicontazione trimestrale e annuale con le seguenti funzioni:

- verifica, la regolare tenuta dei libri contabili e della contabilità, la riconciliazione dei dati della gestione accentrata con le risultanze del bilancio finanziario, la riconciliazione dei dati di cassa, la coerenza dei dati inseriti nei modelli ministeriali di rilevazione dei conti con le risultanze della contabilità;
- redige la certificazione trimestrale attestante quanto verificato.

6.3 Confronto tra Stato e Regioni sui principi del Titolo II

Il d.lgs. n. 118/2011, lascia aperte una serie di questioni derivanti dall’applicazione di regole e norme diverse per la parte di bilancio regionale che riguarda il finanziamento e la spesa del servizio sanitario (che segue il Titolo II) rispetto alla restante parte del bilancio regionale (che segue i Titoli I e III) che determinano problematiche relative all’applicazione dei principi enunciati dal Titolo II.

Con la modifica dell’art. 1, c, 1, del d.lgs. 118/2011 (decreto correttivo n. 126/2014) viene specificato che per le poste del bilancio regionale, dove il Titolo II non disponga diversamente con particolare riferimento a quelle della Gestione Sanitaria Accentrata, si applica quanto disciplinato per i Titoli I e III del D.lgs. n. 118/2011.

6.4 Incidenza del Bilancio sanitario sul Bilancio regionale

L’incidenza della spesa sanitaria sulla spesa regionale rappresenta un indicatore di interesse nell’analisi delle risultanze del bilancio regionale. Nelle tabelle che seguono sono riportati gli indici riferibili all’incidenza delle entrate e delle spese di ambito sanitario sulle entrate e spese complessive del bilancio regionale, in termini di accertamenti ed impegni operati nel 2021 nonché incassi e pagamenti intercorsi, articolati per Titolo di Entrata e di Uscita del Bilancio stesso.

TITOLO		ACCERTAMENTI SANITA' 2021	ACCERTAMENTI TOTALI 2021	% INCIDENZA
1	ENTRATE CORRENTI DI NATURA TRIBUTARIA, CONTRIBUTIVA E PEREQUATIVA	1.694.895.381,00	2.013.383.146,73	84,18%
2	TRASFERIMENTI CORRENTI	124.108.404,58	312.034.714,43	39,77%
3	ENTRATE EXTRATRIBUTARIE	75.052.332,42	121.751.003,81	61,64%
4	ENTRATE IN CONTO CAPITALE	2.722.065,82	89.384.065,94	3,05%
5	ENTRATE DA RIDUZIONE DI ATTIVITÀ FINANZIARIE	0,00	107.602.564,16	0,00%
6	ACCENSIONE PRESTITI	0,00	0,00	0,00%
7	ANTICIPAZIONI DA ISTITUTO TESORIERE/CASSIERE	0,00	0,00	0,00%
9	ENTRATE PER CONTO TERZI E PARTITE DI GIRO	238.874.139,05	279.857.468,08	85,36%
Totale complessivo		2.135.652.322,87	2.924.012.963,15	73,04%

TITOLO		INCASSI SANITA' 2021	INCASSI TOTALI 2021	% INCIDENZA
1	ENTRATE CORRENTI DI NATURA TRIBUTARIA, CONTRIBUTIVA E PEREQUATIVA	1.859.119.678,42	2.177.121.880,62	85,39%
2	TRASFERIMENTI CORRENTI	99.537.417,08	264.218.220,08	37,67%
3	ENTRATE EXTRATRIBUTARIE	90.120.714,98	137.298.081,10	65,64%
4	ENTRATE IN CONTO CAPITALE	6.505.273,09	121.540.897,74	5,35%
5	ENTRATE DA RIDUZIONE DI ATTIVITÀ FINANZIARIE	0,00	51.011.478,50	0,00%
6	ACCENSIONE PRESTITI	0,00	0,00	0,00%
7	ANTICIPAZIONI DA ISTITUTO TESORIERE/CASSIERE	0,00	0,00	0,00%
9	ENTRATE PER CONTO TERZI E PARTITE DI GIRO	240.692.727,63	300.922.668,83	79,98%
Totale complessivo		2.295.975.811,20	3.052.113.226,87	75,23%

TITOLO		IMPEGNI SANITA' 2021	IMPEGNI TOTALI 2021	% INCIDENZA
1	SPESE CORRENTI	1.894.032.315,90	2.375.756.538,60	79,72%
2	SPESE IN CONTO CAPITALE	3.078.548,78	113.838.956,99	2,70%
3	SPESE PER INCREMENTO ATTIVITÀ FINANZIARIE	0,00	117.241.871,20	0,00%
4	RIMBORSO PRESTITI	0,00	15.779.223,54	0,00%
5	CHIUSURA ANTICIPAZIONI RICEVUTE DA ISTITUTOTESORIERE/CASSIERE	0,00	0,00	0,00%
7	USCITE PER CONTO TERZI E PARTITE DI GIRO	237.854.139,05	279.857.468,08	0,00%
Totale complessivo		2.134.965.003,73	2.902.474.058,41	73,56%

TITOLO		PAGAMENTI SANITA' 2021	PAGAMENTI TOTALI 2021	% INCIDENZA
1	SPESE CORRENTI	1.754.235.240,13	2.186.206.702,53	80,24%
2	SPESE IN CONTO CAPITALE	9.316.892,72	122.415.752,38	7,61%
3	SPESE PER INCREMENTO ATTIVITÀ FINANZIARIE	0,00	117.241.871,20	0,00%
4	RIMBORSO PRESTITI	0,00	15.779.223,54	0,00%
5	CHIUSURA ANTICIPAZIONI RICEVUTE DA ISTITUTOTESORIERE/CASSIERE	0,00	0,00	0,00%
7	USCITE PER CONTO TERZI E PARTITE DI GIRO	433.933.068,09	497.241.141,93	0,00%
Totale complessivo		2.197.485.200,94	2.938.884.691,58	74,77%

6.5 Adempimenti connessi all'art. 20 del D.Lgs. 118/2011

Si riportano di seguito i prospetti di sintesi relativi agli adempimenti posti in essere dalla Regione connessi all'articolo 20 del D.lgs. 118/2011 per l'anno 2021, con riferimento al finanziamento indistinto, al finanziamento vincolato, alla mobilità extraregionale ed al pay-back.

FINANZIAMENTO INDISTINTO – ENTRATE

CAPITOLO ENTRATA	DESCRIZIONE	BILANCIO DI PREVISIONE 2021	TOTALE ACCERTAMENTI 2021	DA ACCERTARE
00121_E	IRAP - SANITA'	232.023.000,00	232.023.000,00	0,00
00310_E	COMPARTICIPAZIONE REGIONALE IVA - SANITA'	1.203.317.562,66	1.203.317.562,66	0,00
00131_E	IRPEF - SANITA'	135.988.500,00	135.988.500,00	0,00
00358_E	FONDO PEREQUATIVO NAZIONALE - D.LGS 56/2000 - SANITA'.	123.566.318,34	123.566.318,34	0,00
02177_E	ART.20,C.2- ENTRATE DERIVANTI DALLA QUOTA PREMIALE,ART. 2, COMMA 67 BIS, L.191/2009, COME MODIFICATO ART. 9 , COMMA 2 DEL D. LGS. 149/2011	13.589.800,00	13.589.800,00	0,00
00358_E	COMMUTAZIONE CON REVERSALE DI INCASSO PER SALDO MOBILITA' EXTRA-REGIONALE NEGATIVO	- 8.948.469,00	- 8.948.469,00	0,00
TOTALE		1.699.536.712,00	1.699.536.712,00	0,00

FINANZIAMENTO INDISTINTO – SPESE

CAPITOLO SPESA	DESCRIZIONE	BILANCIO DI PREVISIONE 2021	TOTALE IMPEGNI 2021	DA IMPEGNARE
00323_S	ART.20,C.2- QUOTA F.SAN.REG. PER EDUC. SANITARIA EAGGIORNAMENTO DEGLI OPERATORI SANITARI DACORRISPONDERE AL FONDO CONSORTILE SCUOLA UMBRAAMM. PUBBLICA. L.R. 23/12/2008,N.24	450.000,00	450.000,00	0,00
02002_S	ART.20,C.2- ATTIVITA' DI FORMAZIONE IN MATERIA DISPERIMENTAZIONE CLINICA E BIOETICA DI CUIALL'ART.43, L.R. 18/2012.	0,00	0,00	0,00
02031_S	ART.20, C.2 - QUOTA DEL FSN RELATIVO AL NUOVO PIANO VACCINI - TRASF. CORR. AD AMM. LOCALI	0,00	0,00	0,00
02032_S	ART.20, C.2 - QUOTA DEL FSN RELATIVO AL FONDO ASSUNZIONI STABILIZZAZIONI - TRASF. CORR. AD AMM. LOCALI	0,00	0,00	0,00
02036_S	ART.20, C.2 - QUOTA DEL FONDO SANITARIO REGIONALEDI PARTE CORRENTE DA DESTINARE ALLE SPESE PER L'ATTIVITA' DI SUPPORTO AI COMPITI DI PROGRAMMAZIONE -CONSULENZE	0,00	0,00	0,00
02038_S	ART.20,C.2- CORSI DI FORMAZIONE SPECIFICA IN MEDICINA GENERALE - TRASFERIMENTI CORRENTI AMM. LOCALI	0,00	0,00	0,00

02108_S	ART.20,C.2- TRASFERIMENTO QUOTA PREMIALE, ART. 2,COMMA 67 BIS L. 191/2009, COME MODIFICATO DAART. 9, COMMA 2 DEL D.LGS. 06/09/2011 N. 149 -TRASF. CORR. A AMM. LOCALI - (RIF. CAP. 2177_E)	13.589.800,00	13.589.800,00	0,00
02111_S	ART.20,C.2- CONVENZIONE TRIENNALE TRA LA REGIONEUMBRIA E ISTITUTO POLIGRAFICO E ZECCA DELLO STATOPER LA FORNITURA DEI RICETTARI MEDICI	22.008,80	22.008,80	0,00
02118_S	ART.20,C.2- SPESE PER L'ATTIVITA' DI INDIRIZZO ECOORDINAMENTO DEL SERV. SAN. REG. - IRAP	0,00	0,00	0,00
02127_S	ART.20,C.2- PROGETTI REGIONALI DI SCREENING - FONDOSANITARIOREGIONALE.- TRASF. CORRENTI AMM.NILOCALI	0,00	0,00	0,00
02129_S	ART.20,C.2- SPESE PER L'ATTUAZIONE DI INTERVENTISANITARI, DESTINATI A PAESI EXTRACOMUNITARI INGRAVI DIFFICOLTA' ASSISTENZIALI SANITARIE. -SERV.SANITARI	0,00	0,00	0,00
02145_S	ART.20,C.3- SPESA PER AVVIAMENTOINFORMATIVO SANITARIO INTEGRATO - BENI IMMATERIALI	700.000,00	700.000,00	0,00
02147_S	ART.20,C.2- SPESE PER L'ATTIVAZIONE DI NORME INMATERIA DI DIVIETO DI DETENZIONE ED UTILIZZAZIONEESCHE AVVELENATE.L.R.27/2001.	0,00	0,00	0,00
02159_S	ART.20,C.2- SPESE PER CONSULENZE PER ELABORAZIONE E VALUTAZIONE PROGRAMMA PLUR. INVESTIMENTI	0,00	0,00	0,00
02160_S	ART.20,C.2- QUOTA F.SAN.NAZ. PER ADEMPIMENTI DELC.13, ART.2,L.28/12/95 N. 549 E PER TRASF. BENIALLE ASL ED AZ. OSP. DI CUI ALL'ART. 5,C.2, D.LGS30/12/92, N.502 - IMPOSTA REGISTRO E BOLLO	0,00	0,00	0,00
02164_S	ART.20,C.2- PREVENZIONE, SORVEGLIANZA E CONTROLLODELLE MALATTIE INFETTIVE E DIFFUSIVE IN CAMPOUMANO. -TRASFER. CORRENTI AMM.NI LOCALI	130.000,00	130.000,00	0,00
02165_S	ART.20,C.2- QUOTA F.SAN.INTERREG. DI PARTECORRENTE PER INIZIATIVE REGIONALI DI EDUCAZIONESANITARIA E DI AGGIORNAMENTO DEGLI OPERATORISANITARI - TRASF. CORR. AMM. LOCALI	1.600.000,00	1.600.000,00	0,00
02166_S	ART.20,C.2- QUOTA F.SAN.REG. DI PARTE CORRENTE PERSTUDI, INDAGINI E CONSULENZE A SUPPORTO DEICOMPITI DI PROGRAMMAZIONE, INDIRIZZO E VALUTAZIONEDEL SERV.SAN.REG.LE - L.R. 12/11/2012, N.18.	0,00	0,00	0,00
02167_S	ART.20,C.2- QUOTA F.SAN.INTERREG. PARTE CORRENTEDESTINATA AD ATTIVITA' DI RICERCA FINALIZZATA(ART.40 L.23.12.78 N.833) - CONSULENZE	0,00	0,00	0,00
02169_S	ART.20,C.2- QUOTA F.SAN.INTERREG. PARTE CORRENTEDESTINATA A SPESE PER CONVEGNI, PUBBLICAZIONI,INIZIATIVE PROMOZIONALI, ACQUISTO LIBRI E RIVISTE(ART.11 DELLA L.23.12.1978, N.833)	0,00	0,00	0,00
02170_S	ART.20,C.2- QUOTA FONDO SANITARIO INTERREG.DI PARTE CORRENTE PER INDENNITA' E RIMBORSOSPESE ALLE COMMISSIONI SANITARIE, GRUPPI LAVOROE ALTRE COMMISSIONI IN CAMPO SANITARIO -PUBBLICITA'	0,00	0,00	0,00
02176_S	ART.20,C.2- PREVENZIONE NEI LUOGHI DI VITA E DILAVORO: ATTIVITA' CONNESSE. -EVENTI PUBBLICITA'	0,00	0,00	0,00
02185/8040_S	ART.20,C.2- QUOTA DEL FONDO SANITARIO DI PARTECORRENTE PER L'ATTIVAZIONE DI STRUMENTI INNOVATIVIDI GOVERNANCE DEL SERVIZIO SANITARI REGIONALE -ART. 5 D.LGS. N. 502/9 -TRASFER. CORR. AMM. LOCALI	0,00	0,00	0,00
02186_S	ART.20,C.2- SPESE PER CONVENZIONI CON LE REGIONI ELE AZIENDE REGIONALI PER OSSERVATORIO PREZZI ETECNOLOGIE (D.LGS. 502/92).	0,00	0,00	0,00

02187_S	ART.20,C.2- ONERI PER PROCEDURE DI VALUTAZ. EACCREDITAMENTO STRUTTURE SANITARIE - ALTRI SERVIZI	0,00	0,00	0,00
02195_S	ART.20,C.2- SPESE PER ADOZIONE DI PIANI DIPROTEZIONE, DECONTAMINAZIONE, SMALTIMENTO E BONIFICA DELL'AMBIENTE AI FINI DELLA DIFESA DELL'AMBIENTE DAI PERICOLI DA AMIANTO. DPCM16/11/95	0,00	0,00	0,00
02227_S	ART.20,C.2- QUOTA DEL F.S.N. DI PARTE CORRENTE PER ATTIVITA' DI PROMOZIONE DELLA SALUTE AI SENSI DELLA L.R.18/2012 - TRASFER. CORRENTI AMM.NI LOCALI	30.000,00	30.000,00	0,00
02242/8040_S	ART.20,C.2- PROGETTO 'LA SCUOLA PROMOTRICE DISALUTE' EX ART.12 COMMA 2, LETT. BD. LGS.502/92-- QUOTA FONDOSANITARIO NAZIONALE PARTECORRENTE.	0,00	0,00	0,00
02258_S	ART.20,C.2- PROMOZIONE DELLA COMUNICAZIONE ED INFORMAZIONE PER GLI UTENTI DEL SERV. SAN. REG.EVENTI - PUBBLICITA'	0,00	0,00	0,00
02264/5010_S	ART.20,C.2- QUOTA F.SAN.NAZ. DA TRASFERIRE ALLEASL PER SPESE CORRENTI (ART.52 L.23/12/78,N.833) - FUNZIONAMENTO ASL - TRASF. CORR. AMM. LOCALI	1.619.802.079,88	1.619.802.079,88	0,00
02264/5011_S	INTEGRAZIONE DOPO INTESA DEL 21/12/2011.(RIF.E/UPB 1.02.001 - CAP. 311)(RIF. E/UPB 1.02.002 -CAP. 359)	0,00	0,00	0,00
02264/9998_S	ART.20,C.2- QUOTA F.SAN.NAZ. DA TRASFERIRE ALLEASL PER SPESE CORRENTI(ART. 52 LEGGE 23/12/1978,N.833).- ALTRI INTERVENTI-	0,00	0,00	0,00
02270_S	ART.20,C.2- QUOTA F.SAN.NAZ. DI PARTE CORRENTE PER INTERVENTI STRAORDINARI EX D.L. 282/86 - LEGGE 7/8/1986, N.462 'PROVVEDIMENTI URGENTI PER LA REPRESSIONE DELLE FRODI ALIMENTARI'	0,00	0,00	0,00
02271_S	ART.20,C.2- FONDO AUTORIZZAZIONE REGIONALE PER IL RISARCIMENTO DANNI DA RESPONSABILITA' SANITARIA DI AMBITO SOVRAZIENDALE.	20.000.000,00	20.000.000,00	0,00
02274_S	ART.20,C.2- ATTIVITA' NEL CAMPO DELLA RADIOATTIVITA' SANITARIA UMANA.	0,00	0,00	0,00
02292_S	ART.20,C.2- CONTRIBUTI PER INTERVENTI IN AMBITO SANITARIO DI SOCCORSO ALPINO E SPELEOLOGICO UMBRIA- TRASF.CORRENTI A ISTIT. SOCIALI PRIVATE	150.000,00	150.000,00	0,00
02295_S	ART.20,C.2- QUOTA FONDO SANITARIO PARTE CORRENTE PER PREVENZIONE, CURA E RIABILITAZIONE DELLE PATOLOGIE CONNESSE ALLA DIPENDENZA DAL GIOCO D'AZZARDO (LUDOPATIA) - ART. 1, C. 133, L.190/2014	0,00	0,00	0,00
02304_S	ART.20, C.2 - QUOTA DEL FONDO SANITARIO REGIONALE DI PARTE CORRENTE PER FORMAZIONE E RIMBORSO SPESE PERSONALE INTERNO (DIPENDENTI REGIONALI) - ACQUISTO SERVIZI PER FORM. ADDESTR. PERS. ENTE	0,00	0,00	0,00
02305_S	ART.20, C.2 - QUOTA DEL FONDO SANITARIO REGIONALE DI PARTE CORRENTE PER ORGANIZZAZIONE MANIFESTAZIONI E CONVEGNI - RAPPRESENTAZIONE. EVENTI, PUBBLICITA'	0,00	0,00	0,00
02306_S	ART. 20, C.2 - SPESE PER L'ATTIVITA' DI PROGRAMMAZIONE, INDIRIZZO E COORDINAMENTO DEL SERVIZIO SANITARIO REGIONALE - TRASF. CORR. A AMM. LOCALI.	320.000,00	320.000,00	0,00
02310_S	ART.20,C.2- SANITA' VETERINARIA E SICUREZZA ALIMENTARE- TRASF. CORRENTI AMM.NI LOCALI	293.598,12	293.598,12	0,00
02314_S	ART.20,C.2- REGISTRI REGIONALI DEGLI OPERATORI CHE HANNO ACQUISITO QUALIFICHE IN AMBITO SANITARIO A SEGUITO DI CORSI DI FORMAZIONE AUTORIZZATI DALLA REGIONE UMBRIA	0,00	0,00	0,00

02318_S	ART.20,C.2- SPESE PER L'ATTUAZIONE DEL 112 NU- NUMERO UNICO DI EMERGENZA EUROPEO CON LA REALIZZAZIONE DI UNA CENTRALE UNICA DI RISPOSTA PERMARCHE E UMBRIA- TRASF. CORRENTI AMM.NI LOCALI	650.000,00	650.000,00	0,00
02319_S	ART.20,C.2-SPESE PER LA REALIZZAZIONE DEL SERVIZIODI ELIOSOCCORSO REGIONALE -TRASFERIMENTI CORRENTI AD AMM.NI LOCALI	4.500.000,00	4.500.000,00	0,00
02320_S	ART.20,C.2- INDENNITA' PER L'ABBATTIMENTO DEGLIANIMALI (RIF.E/UPB 2.01.004 - CAP. 1850)	0,00	0,00	0,00
02323_S	ART.20,C.2 - SPESE PER L'ATTIVAZIONE DI SERVIZI DISUPPORTO TECNICO-AMMINISTRATIVO ALLA DIREZIONE -ALTRI SERVIZI	200.000,00	200.000,00	0,00
02324_S	ART. 20, C.2 - SPESE PER INTERVENTI DI PROGRAMMAZIONE SANITARIA -TRASFERIMENTI CORRENTI AD AMM.NILOCALI	16.161.518,97	16.161.518,97	0,00
02327_S	ART. 20, C.2 - SPESE PER PIANO REGIONALE DELLA PREVENZIONE:PIANO PANDEMICO-TRASFERIMENTI CORRENTI ADAMM.NI LOCALI	100.000,00	100.000,00	0,00
02329_S	ART. 20, C.2 - SPESE PER L'ATTIVITA' DI SUPPORTOTECNICO ALLA DIREZIONE IN MATERIA DI RICERCA EINNOVAZIONE - ALTRI SERVIZI	120.000,00	120.000,00	0,00
02461_S	ART.20,C.2- QUOTA F.SAN.REG. DESTINATA ALFINANZIAMENTO DELLE ATTIVITA' DELL'ISTITUTOZOOFILATTICO SPERIMENTALE.	375.000,00	375.000,00	0,00
02472_S	ART.20, FINANZIAMENTO DEGLI ACCERTAMENTI DIAGNOSTICI NEONATALI PER LA DIAGNOSI PRECOCE DI PATOLOGIEEREDITARIE - TRASF. CORR. A AMM. LOCALI	0,00	0,00	0,00
02490_S	ART.20,C.2- SPESE PER IL FINANZIAMENTODELL'ATTIVITA' DELL'AGENZIA REGIONALE PER LAPROTEZIONE DELL'AMBIENTE (A.R.P.A.) - ART. 16,L.R. 6.3.98 N.9	14.213.516,19	14.213.516,19	0,00
02541_S	ART.20,C.2- GETTONI DI PRESENZA E RIMBORSO SPESEAI COMPONENTI ESTRANEI ALL'AMMINISTRAZIONEREGIONALE FACENTI PARTE DELLA CONSULTA TECNICO -SCIENTIFICA PER IL SISTEMA REGIONALE DEL SANGUE.L.R. 11.3.85N. 10.	0,00	0,00	0,00
02887_S	ART.20,C.2- CONTRIBUTI ALLE ORGANIZZAZIONIREGIONALI DEL VOLONTARIATO DEL SANGUE.L.R.11.3.1985 N.10.	0,00	0,00	0,00
A2002_S	ART.20,C.2- ATTIVITA' DI FORMAZIONE IN MATERIA DISPERIMENTAZIONE CLINICA E BIOETICA DI CUI ALL'ART.43, L.R. 18/2012 - SERVIZI INFORMATICI E DI TELECOMUNICAZIONI.	0,00	0,00	0,00
A2036_S	ART.20, C.2 - QUOTA DEL FONDO SANITARIO REGIONALEDI PARTE CORRENTE DA DESTINARE ALLE SPESE PER L'ATTIVITA' DI SUPPORTO AI COMPITI DI PROGRAMMAZIONE -ALTRI SERVIZI	0,00	0,00	0,00
A2038_S	ART.20,C.2- CORSI DI FORMAZIONE SPECIFICA IN MEDICINA GENERALE - PRESTAZIONI	0,00	0,00	0,00
A2118_S	ART.20,C.2- SPESE PER L'ATTIVITA' DI INDIRIZZO ECOORDINAMENTO DEL SERV. SAN. REG. - GIORNALIRIVISTE PUBBLICAZ.	0,00	0,00	0,00
A2127_S	ART.20,C.2- PROGETTI REGIONALI DI SCREENING -FONDO SANIARIO REGIONALE. - EVENTIPUBBLICITA'	0,00	0,00	0,00
A2129_S	ART.20,C.2- SPESE PER L'ATTUAZIONE DI INTERVENTISANITARI, DESTINATI A PAESI EXTRACOMUNITARI INGRAVI DIFFICOLTA' ASSISTENZIALI SANITARIE. -TRASF.CORR. AMM.NI LOCALI	0,00	0,00	0,00
A2145_S	ART.20,C.2- SPESA PER AVVIAMENTO GESTIONE SISTEMAINFORMATIVO SANITARIO INTEGRATO - CANONI E SERVIZI	0,00	0,00	0,00

A2160_S	ART.20,C.2- QUOTA F.SAN.NAZ. PER ADEMPIMENTI DELC.13, ART.2,L.28/12/95 N. 549 E PER TRASF. BENIALLI ASL ED AZ. OSPEDALIERE DI CUI ALL'ART. 5,C.2,D.LGS 30/12/92, N.502 - UTENZE E CANONI	0,00	0,00	0,00
A2164_S	ART.20,C.2- PREVENZIONE, SORVEGLIANZA E CONTROLLODELLE MALATTIE INFETTIVE E DIFFUSIVE IN CAMPOUMANO. - EVENTI PUBBLICITA'	25.000,00	25.000,00	0,00
A2165_S	ART.20,C.2- QUOTA F.SAN.INTERREG. DI PARTECORRENTE PER INIZIATIVE REGIONALI DI EDUCAZIONESANITARIA E DI AGGIORNAMENTO DEGLI OPERATORISANITARI - SERVIZI SANITARI	0,00	0,00	0,00
A2166_S	ART.20,C.2- QUOTA F.SAN.REG. DI PARTE CORRENTE PERSTUDI, INDAGINI E CONSULENZE A SUPPORTOPROGRAMMAZIONE, INDIRIZZO E VALUTAZIONE DELSERV.SAN.REG. - L.R. 12/11/2012, N.18. - TRASF.COR. AM. LOCALI	15.000,00	15.000,00	0,00
A2167_S	ART.20,C.2- QUOTA F.SAN.INTERREG. PARTE CORRENTEDESTINATA AD ATTIVITA' DI RICERCA FINALIZZATA(ART.40 L.23.12.78 N.833) - TRASF. CORR. AMM. LOC.	0,00	0,00	0,00
A2170_S	ART.20,C.2- QUOTA FONDO SANITARIO INTERREG.DI PARTE CORRENTE PER INDENNITA' E RIMBORSOSPESE ALLE COMMISSIONI SANITARIE, GRUPPI LAVOROE ALTRE COMMISSIONI IN CAMPO SANITARIO -CONSULENZE	5.000,00	5.000,00	0,00
A2176_S	ART.20,C.2- PREVENZIONE NEI LUOGHI DI VITA E DILAVORO: ATTIVITA' CONNESSE - TRASF. CORR. AMM.LOCALI	0,00	0,00	0,00
A2185/8040_S	ART.20,C.2- QUOTA DEL FONDO SANITARIO DI PARTECORRENTE PER L'ATTIVAZIONE DI STRUMENTI INNOVATIVIDI GOVERNANCE DEL SERVIZIO SANITARI REGIONALE -ART. 5 D.LGS. N. 502/9 -TRASFER. CORR. AMM. LOCALI	0,00	0,00	0,00
A2187_S	ART.20,C.2- ONERI PER PROCEDURE DI VALUTAZ. EACCREDITAMENTO STRUTTURE SANITARIE - IRAP	0,00	0,00	0,00
A2227_S	ART.20,C.2- QUOTA DEL F.S.N. DI PARTE CORRENTE PERATTIVITA' DI PROMOZIONE DELLA SALUTE AI SENSIDELLA L.R.18/2012 - EVENTI PUBBLICITA'	50.000,00	50.000,00	0,00
A2258_S	ART.20,C.2- PROMOZIONE DELLA COMUNICAZIONE EDINFORMAZIONE PER GLI UTENTI DEL SERV. SAN. REG. - TRASF. CORR. AMM.NI LOCALI	0,00	0,00	0,00
A2264/5010_S	ART.20,C.2- QUOTA F.SAN.NAZ. DA TRASFERIRE ALLEASL PER SPESE CORRENTI (ART.52 L.23/12/78,N.833) - FUNZIONAMENTO ASL -	0,00	0,00	0,00
A2264/9998_S	ART.20,C.2- QUOTA F.SAN.NAZ. DA TRASFERIRE ALLEASL PER SPESE CORRENTI (ART. 52 LEGGE 23/12/1978,N.833).- TRASFCORRENTI AMM.NI CENTRALI	40.000,00	40.000,00	0,00
A2306_S	ART. 20, C.2 - SPESE PER L'ATTIVITA' DI PROGRAMMAZIONE, INDIRIZZO E COORDINAMENTO DEL SERVIZIOSANITARIO REGIONALE - TRASF. CORR. A IST. SOC.PRIVATE.	0,00	0,00	0,00
A2310_S	ART.20, C.2 - SANITA' VETERINARI ALIMENTARE - SOFTWARE	80.000,00	80.000,00	0,00
A2324_S	ART. 20, C.2 - SPESE PER INTERVENTI DI PROGRAMMAZIONE SANITARIA -TRASFERIMENTI CORRENTI AD AMM.NICENTRALI	50.000,00	50.000,00	0,00
A2327_S	ART. 20, C.2 - SPESE PER PIANO REGIONALE DELLA PREVENZIONE:PIANO PANDEMICO-ORGANIZZAZIONE EVENTI,PUBBLICITA' E SERVIZI PER TRASFERTA	60.000,00	60.000,00	0,00
A2461_S	ART.20,C.2- QUOTA F.SAN.REG.DESTINATA AL FINANZIAMENTO DELLE ATTIVITA' DELL'ISTITUTO ZOOPROFILATTICOSPERIMENTALE - SERVIZI SANITARI.	0,00	0,00	0,00
B2002_S	ART.20,C.2- ATTIVITA' DI FORMAZIONE IN MATERIA DISPERIMENTAZIONE CLINICA E BIOETICA DI CUI ALL'ART.43, L.R. 18/2012 - ALTRI SERVIZI	0,00	0,00	0,00

B2118_S	ART.20,C.2- SPESE PER L'ATTIVITA' DI INDIRIZZO E COORDINAMENTO DEL SERV. SAN. REG.. -ALTRI BENI DICONSUMO	0,00	0,00	0,00
B2127_S	ART.20,C.3 - PROGETTI REGIONALIFONDO SANITARIO REGIONALE - SOFTWARE	0,00	0,00	0,00
B2129_S	ART.20,C.2- SPESE PER L'ATTUAZIONE DI INTERVENTISANITARI, DESTINATI A PAESI EXTRACOMUNITARI INGRAVI DIFFICOLTA' ASSISTENZIALI SANITARIE. -TRASF.CORR. IST. SOC. PRIVATE	0,00	0,00	0,00
B2145_S	ART.20,C.2- SPESA PER AVVIAMENTO GESTIONE SISTEMAINFORMATIVO SANITARIO INTEGRATO - LICENZE SOFTWARE	0,00	0,00	0,00
B2147_S	ART.20,C.3- SPESE PER L'ATTIVAZIMATERIA DI DIVIETO DI DETENZIONE ED UTILIZZAZIONEESCHE AVVELENATE.L.R.27/2001.SOFTWARE	0,00	0,00	0,00
B2164_S	ART.20,C.3- PREVENZIONE, SORVEGLDELLE MALATTIE INFETTIVE E DIFFUSIVE IN CAMPOUMANO. -SOFTWARE	0,00	0,00	0,00
B2165_S	ART.20,C.2- QUOTA F.SAN.INTERREG.DI PARTE CORRENTE PER INIZIATIVE REGIONALI DI EDUCAZIONE SANITARIAE DI AGGIORNAMENTO DEGLI OPERATORISANITARI - ALTRISERVIZI	400.000,00	400.000,00	0,00
B2166_S	ART.20,C.2- QUOTA F.SAN.REG. DI PARTE CORRENTE PER STUDI, INDAGINI E CONSULENZE A SUPPORTO DEI COMPITI DI PROGRAMMAZIONE, INDIRIZZO E VALUTAZIONE DELSERV.SAN. REG.LE - L.R. 12/11/2012, N.18 -SERVIZI INFORMATICI E DI TELECOMUNICAZIONI	265.440,00	265.440,00	0,00
B2167_S	ART.20,C.2- QUOTA F.SAN.INTERREG. PARTE CORRENTEDESTINATA AD ATTIVITA' DI RICERCA FINALIZZATA(ART.40 L.23.12.78 N.833) - IRAP	0,00	0,00	0,00
B2170_S	ART.20,C.2- QUOTA FONDO SANITARIO INTERREG.DI PARTE CORRENTE PER INDENNITA' E RIMBORSOSPESE ALLE COMMISSIONI SANITARIE, GRUPPI LAVOROE ALTRE COMMISSIONI IN CAMPO SANITARIO -IRAP	0,00	0,00	0,00
B2176_S	ART.20,C.2- PREVENZIONE NEI LUOGHI DI VITA E DI LAVORO: ATTIVITA' CONNESSE - SERV. INFORMATICI EDITELECOMUNICAZIONI	0,00	0,00	0,00
B2187_S	ART.20,C.3- ONERI PER PROCEDUREACCREDITAMENTO STRUTTURE SANITARIE - SOFTWARE	0,00	0,00	0,00
B2227_S	ART.20,C.2- QUOTA DEL F.S.N. DI PARTE CORRENTE PERATTIVITA' DI PROMOZIONE DELLA SALUTE AI SENSI DELLA L.R.18/2012 - TRASF. ISTITUZIONI SOCIALIPRIVATE	22.000,00	22.000,00	0,00
B2258_S	ART.20,C.2- PROMOZIONE DELLA COMUNICAZIONE EDINFORMAZIONE PER GLI UTENTI DEL SERV. SAN. REG. - TRASF. CORR. AMM.NI CENTRALI	0,00	0,00	0,00
B2264/5010_S	ART.20,C.2- QUOTA F.SAN.NAZ. DA TRASFERIRE ALLEASL PER SPESE CORRENTI (ART.52 L.23/12/78,N.833) - FUNZIONAMENTO ASL -	0,00	0,00	0,00
B2306_S	ART. 20, C.2 - SPESE PER L'ATTIVITA' DI PROGRAM, INDIRIZZO E COORDINAMENTO DEL SERVIZIO SANITARIO REGIONALE - ORG. EVENTI, PUBBLICITA' ESERV. PER TRASFERTA.	0,00	0,00	0,00
B2310_S	ART.20, C.2 - SANITA' VETERINARIA E SICUREZZAALIMENTARE - SERVIZI INFORMATICI	35.000,00	35.000,00	0,00
B2327_S	ART. 20, C.2 - SPESE PER PIANO REGIONALE DELLA PREVENZIONE:PIANO PANDEMICO-SERVIZI INFORMATICI E DITELECOMUNICAZIONI	0,00	0,00	0,00
C2118_S	ART.20,C.2- SPESE PER L'ATTIVITA' DI INDIRIZZO E COORDINAMENTO DEL SERV. SAN. REG..- EVENTI PUBBLICITA'	0,00	0,00	0,00

C2129_S	ART.20,C.2- SPESE PER L'ATTUAZIONE DI INTERVENTISANITARI, DESTINATI A PAESI EXTRACOMUNITARI INGRAVI DIFFICOLTA' ASSISTENZIALI SANITARIE. -SERVIZI SANITARI	300.000,00	300.000,00	0,00
C2145_S	ART.20,C.2- SPESA PER AVVIAMENTO GESTIONE SISTEMAINFORMATIVO SANITARIO INTEGRATO - SERV.INFORMATICI E DI TELECOMUNICAZIONI	4.085.406,04	4.085.406,04	0,00
C2164_S	ART.20,C.2- PREVENZIONE, SORVEGLIANZA E CONTROLLODELLE MALATTIE INFETTIVE E DIFFUSIVE IN CAMPOUMANO. -SERVIZI INFORMATICI E DI TELECOMUNICAZIONI	0,00	0,00	0,00
C2165_S	ART.20,C.2- QUOTA F.SAN.INTERREG. DI PARTE CORRENTE PER INIZIATIVE REGIONALI DI EDUCAZIONE SANITARIAE DI AGGIORNAMENTO DEGLI OPERATORISANITARI - ALTRISERVIZI	450.000,00	450.000,00	0,00
C2167_S	ART.20,C.2- QUOTA F.SAN.INTERREG. PARTE CORRENTEDESTINATA AD ATTIVITA' DI RICERCA FINALIZZATA(ART.40 L.23.12.78 N.833) - LAVORO FLESSIBILE	0,00	0,00	0,00
C2170_S	ART.20,C.2- QUOTA FONDO SANITARIO INTERREG.DI PARTE CORRENTE PER INDENNITA' E RIMBORSOSPESE ALLE COMMISSIONI SANITARIE, GRUPPI LAVOROE ALTRE COMMISSIONI IN CAMPO SANITARIO -ALTRI SERVIZI	0,00	0,00	0,00
C2176_S	ART.20,C.2- PREVENZIONE NEI LUOGHI DI VITA E DILAVORO: ATTIVITA' CONNESSE - UTILIZZO BENI DITERZI	0,00	0,00	0,00
C2187_S	ART.20,C.2- ONERI PER PROCEDURE DI VALUTAZ. EACCREDITAMENTO STRUTTURE SANITARIE -EVENTI PUBBLICITA'	0,00	0,00	0,00
C2258_S	ART.20,C.2- PROMOZIONE DELLA COMUNICAZIONE ED INFORMAZIONE PER GLI UTENTI DEL SERV. SAN. REG.EVENTI- TRASFERIMENTI CORR ALTRE IMPRESE	0,00	0,00	0,00
C2264/5010_S	ART.20,C.2- QUOTA F.SAN.NAZ. DA TRASFERIRE ALLEASL PER SPESE CORRENTI (ART.52 L.23/12/78,N.833) - FUNZIONAMENTO ASL -	0,00	0,00	0,00
C2306_S	ART. 20, C.2 - SPESE PER L'ATTIVITA' DI PROGRAMMAZIONE, INDIRIZZO E COORDINAMENTO DEL SERVIZIOSANITARIO REGIONALE - TRASF. CORR. A AMM. CENTRALI	0,00	0,00	0,00
C2327_S	ART. 20, C.2 - SPESE PER PIANO REGIONALE DELLA PREVENZIONE:PIANO PANDEMICO-ALTRI SERVIZI	50.000,00	50.000,00	0,00
D2118_S	ART.20,C.2- SPESE PER L'ATTIVITA' DI INDIRIZZO ECOORDINAMENTO DEL SERV. SAN. REG.. - ACQUISTOSERVIZI PER LA FORMAZIONE	0,00	0,00	0,00
D2129_S	ART.20,C.2- SPESE PER L'ATTUAZIONE DI INTERVENTISANITARI, DESTINATI A PAESI EXTRACOMUNITARI INGRAVI DIFFICOLTA' ASSISTENZIALI SANITARIE. -TRASF.CORR.AMM.NI CENTRALI	0,00	0,00	0,00
D2145_S	ART. 20, C.2 - SPESA PER AVVIAMENTO GESTIONE SISTEMA INFORMATIVO SANITARIO INTEGRATO -UTENZE E CANONI.	71.344,00	71.344,00	0,00
D2164_S	ART.20,C.2- PREVENZIONE, SORVEGLIANZA E CONTROLLODELLE MALATTIE INFETTIVE E DIFFUSIVE IN CAMPOUMANO. -TRASFER. CORRENTI AMM.NI CENTRALI	100.000,00	100.000,00	0,00
D2165_S	ART.20,C.2- QUOTA F.SAN.INTERREG. DI PARTE CORRENTE PER INIZIATIVE REGIONALI DI EDUCAZIONE SANITARIA E DI AGGIORNAMENTO DEGLI OPERATORI SANITARI -TRASF. CORR. ALTRE IMPRESE	0,00	0,00	0,00
D2167_S	ART.20,C.2- QUOTA F.SAN.INTERREG. PARTE CORRENTEDESTINATA AD ATTIVITA' DI RICERCA FINALIZZATA(ART.40 L.23.12.78 N.833) - CONTRIBUTI SOCIALI ACARICO ENTE	0,00	0,00	0,00
D2176_S	ART.20,C.3- PREVENZIONE NEI LUOGLAVORO: ATTIVITA' CONNESSE - SOFTWARE	0,00	0,00	0,00

D2258_S	ART.20,C.2- PROMOZIONE DELLA COMUNICAZIONE ED INFORMAZIONE PER GLI UTENTI DEL SERV. SAN. REG.EVENTI-CONSULENZE	0,00	0,00	0,00
D2306_S	ART. 20, C.2 - SPESE PER L'ATTIVITA' DI PROGRAMMAZIONE, INDIRIZZO E COORDINAMENTO DEL SERVIZIOSANITARIO REGIONALE - SERVIZI SANITARI.	0,00	0,00	0,00
E2118_S	ART.20,C.2- SPESE PER L'ATTIVITA' DI INDIRIZZO ECOORDINAMENTO DEL SERV. SAN. REG.. - PRESTAZ.PROF.LI SPECIALISTICHE	0,00	0,00	0,00
E2129_S	ART.20,C.2- SPESE PER L'ATTUAZIONE DI INTERVENTISANITARI, DESTINATI A PAESI EXTRACOMUNITARIINGRAVI DIFFICOLTA' ASSISTENZIALI SANITARIE. -TRASF.CORR.AL RESTO DELMONDO	0,00	0,00	0,00
E2176_S	ART.20,C.2- PREVENZIONE NEI LUOGHI DI VITA E DI LAVORO: ATTIVITA' CONNESSE - ALTRI SERVIZI	0,00	0,00	0,00
E2258_S	ART.20,C.2- PROMOZIONE DELLA COMUNICAZIONE ED INFORMAZIONE PER GLI UTENTI DEL SERV. SAN. REG.EVENTI-TRASF. CORR. ISTITUZ. SOCIALI PRIVATE	0,00	0,00	0,00
E2306_S	ART. 20, C.2 - SPESE PER L'ATTIVITA' DI PROGRAMMAZIONE, INDIRIZZO E COORDINAMENTO DEL SERVIZIOSANITARIO REGIONALE - GIORNALI, RIVISTE E PUBBLIC.	0,00	0,00	0,00
F2118_S	ART.20,C.2- SPESE PER L'ATTIVITA' DI INDIRIZZO ECOORDINAMENTO DEL SERV. SAN. REG.. - LAVOROFLESSIBILE	0,00	0,00	0,00
F2176_S	ART.20,C.2- PREVENZIONE NEI LUOGHI DI VITA E DI LAVORO: ATTIVITA' CONNESSE. -TRASF. CORR. AMM. CENTRALI	0,00	0,00	0,00
F2306_S	ART. 20, C.2 - SPESE PER L'ATTIVITA' DI PROGRAMMAZIONE, INDIRIZZO E COORDINAMENTO DEL SERVIZIOSANITARIO REGIONALE - ALTRI SERVIZI	0,00	0,00	0,00
G2118_S	ART.20,C.2- SPESE PER L'ATTIVITA' DI INDIRIZZO ECOORDINAMENTO DEL SERV. SAN. REG.. -IRAP	0,00	0,00	0,00
G2176_S	ART.20,C.2- PREVENZIONE NEI LUOGHI DI VITA E DI LAVORO: ATTIVITA' CONNESSE. -TRASF. CORR. ISTITUZ.SOCIALI PRIVATE	0,00	0,00	0,00
G2306_S	ART. 20, C.2 - SPESE PER L'ATTIVITA' DI PROGRAMMAZIONE, INDIRIZZO E COORDINAMENTO DEL SERVIZIO SANITARIO REGIONALE - ORGANI E INCARICHI ISTITUZIONALIDELL'AMMINISTRAZIONE	0,00	0,00	0,00
H2118_S	ART.20,C.2- SPESE PER L'ATTIVITA' DI INDIRIZZO ECOORDINAMENTO DEL SERV. SAN. REG.. - GIORNALIRIVISTE PUBBLICAZ.	0,00	0,00	0,00
H2306_S	ART. 20, C.2 - SPESE PER L'ATTIVITA' DI PROGRAMMAZIONE, INDIRIZZO E COORDINAMENTO DEL SERVIZIO SANITARIO REGIONALE - IRAP	0,00	0,00	0,00
I2118_S	ART.20,C.2- SPESE PER L'ATTIVITA' DI INDIRIZZO ECOORDINAMENTO DEL SERV. SAN. REG.. -ALTRI BENI DICONSUMO	0,00	0,00	0,00
J2118_S	ART.20,C.2- SPESE PER L'ATTIVITA' DI INDIRIZZO ECOORDINAMENTO DEL SERV. SAN. REG.EVENTI PUBBLICITA'	0,00	0,00	0,00
K2118_S	ART.20,C.2- SPESE PER L'ATTIVITA' DI INDIRIZZO ECOORDINAMENTO DEL SERV. SAN. REG.. - ACQUISTOSERVIZI PER LA FORMAZIONE	0,00	0,00	0,00
L2118_S	ART.20,C.2- SPESE PER L'ATTIVITA' DI INDIRIZZO ECOORDINAMENTO DEL SERV. SAN. REG.. - PRESTAZ.PROF.LI SPECIALISTICHE	0,00	0,00	0,00
M2118_S	ART.20,C.2- SPESE PER L'ATTIVITA' DI INDIRIZZO ECOORDINAMENTO DEL SERV. SAN. REG.. - SERVIZISANITARI	0,00	0,00	0,00

N2118_S	ART.20,C.2- SPESE PER L'ATTIVITA' DI INDIRIZZO ECOORDINAMENTO DEL SERV. SAN. REG.. - TRASF.CORRENTI AMM.NI CENTRALI	0,00	0,00	0,00
P2118_S	ART.20,C.2- SPESE PER L'ATTIVITA' DI INDIRIZZO ECOORDINAMENTO DEL SERV. SAN. REG.. - TRASF.CORRENTI AMM.NI LOCALI	0,00	0,00	0,00
Q2118_S	ART.20,C.2- SPESE PER L'ATTIVITA' DI INDIRIZZO ECOORDINAMENTO DEL SERV. SAN. REG.. - TRASF.CORRENTI ENTI DI PREV.ZA	0,00	0,00	0,00
R2118_S	ART.20,C.2- SPESE PER L'ATTIVITA' DI INDIRIZZO ECOORDINAMENTO DEL SERV. SAN. REG.. - TRASF.CORRENTI IST. SOC. PRIVATE	0,00	0,00	0,00
S2118_S	ART.20,C.2- SPESE PER L'ATTIVITA' DI INDIRIZZO ECOORDINAMENTO DEL SERV. SAN. REG.. -ALTRI TRASF.CORRENTI ALLA U.E.	0,00	0,00	0,00
T2118_S	ART.20,C.2- SPESE PER L'ATTIVITA' DI INDIRIZZO ECOORDINAMENTO DEL SERV. SAN. REG.. -CONTR. SOC.EFFETTIVI A CARICO ENTE	0,00	0,00	0,00
U2118_S	ART.20,C.2- SPESE PER L'ATTIVITA' DI INDIRIZZOECOORDINAMENTO DEL SERV. SAN. REG.. - ALTRI SERVIZI	0,00	0,00	0,00
V2118_S	ART.20,C.2- SPESE PER L'ATTIVITA' DI INDIRIZZO ECOORDINAMENTO DEL SERV. SAN. REG. - TRASF.CORRENTI AL RESTO DEL MONDO	25.000,00	25.000,00	0,00
TOTALE		1.699.536.712,00	1.699.536.712,00	

FINANZIAMENTO VINCOLATO

CAPITOLO	DESCRIZIONE	Anno	Importo	CAPITOLO	DESCRIZIONE	Anno	Importo
02173_E	ART.20, C.2 - TRASFERIMENTO ALLE AZIENDE DEL S.S.R. DEL FONDO DI CUI ALL'ART. 1, COMMA 401 DELLA LEGGE N. 232/2016 A TITOLO DI RIMBORSO PER L'ACQUISTO DEI MEDICINALI ONCOLOGICI INNOVATIVI - TRASF. CORR. AD AMM. LOCALI - (RIF. CAP. 02218_E)	2021	9.320.049,31	02033_S	ART.20, C.2 - TRASFERIMENTO ALLE AZIENDE DEL S.S.R. DEL FONDO DI CUI ALL'ART. 1, COMMA 401 DELLA LEGGE N. 232/2016 A TITOLO DI RIMBORSO PER L'ACQUISTO DEI MEDICINALI ONCOLOGICI INNOVATIVI - TRASF. CORR. AD AMM. LOCALI - (RIF. CAP. 02218_E)	2021	9.320.049,31
02218_E	ART.20,C.2 - RISORSE DEL MINISTERO DELLA SALUTE PER RIMBORSO ALLE REGIONI PER L'ACQUISTO DI FARMACI INNOVATIVI, F.S.N. VINCOLATO ED EXTRA F.S.N. - DECRETO 09/10/2015 (RIF. CAP. 2296_S)	2021	8.636.356,47	02296_S	ART.20,C.2 - TRASFERIMENTO ALLE AZIENDE DEL S.S.R. DEI FONDI DI CUI AL DECRETO 09/10/2015 A TITOLO DI RIMBORSO PER L'ACQUISTO DI FARMACI INNOVATIVI, F.S.N. VINCOLATO ED EXTRA F.S.N. - TRASF. CORR. AMM. LOCALI - (RIF. CAP. 01535_E)	2021	8.636.356,47
01535_E	ART.20,C.2- L. 9/2012 QUOTE DEL FONDO SANITARIO NAZIONALE DESTINATE AL FINANZIAMENTO DI PARTE CORRENTE DEGLI ONERI RELATIVI AL SUPERAMENTO DEGLI OSPEDALI PSICHIATRICI GIUDIZIARI (RIF. CAP. 2471_S)	2021	826.344,00	02471_S	ART.20,C.2- FINANZIAMENTO DEGLI ONERI RELATIVI AL SUPERAMENTO OSPEDALI PSICHIATRICI GIUDIZIARI AISENSI DELLA L. 9/2012 - FONDO SAN. NAZIONALE - (RIF. CAP. 1573_E)	2021	826.344,00
01628_E	ART.20,C.2-MINISTERO SALUTE RIPARTO DELLE SOMME ACCANTONATE SUL FSN 2019 E 2020, AI FINI DELL'ESENZIONE DELLE PERCENTUALI DI SCONTO PER LE FARMACIE CON FATTURATO INFERIORE A 150.000 EURO (INTESA DEL 24 SETTEMBRE 2020) - (RIF. CAP. 02607_S)	2021	39.454,66	02607_S	ART.20,C.2- SOMME DA UTILIZZARE AI FINI DELL'ESENZIONE DELLE PERCENTUALI DI SCONTO PER LE FARMACIE CON FATTURATO INFERIORE A 150.000 EURO (INTESA DEL 24 SETTEMBRE 2020) - TRASF. CORR. A AMM. LOCALI - (RIF. CAP. 01629_E)	2021	39.454,66
				02606_S	ART.20,C.2- DELIBERA CIPE 14/05/2020, RISORSE VINCOLATE DESTINATE ALLA SPERIMENTAZIONE PER LA REMUNERAZIONE DEI NUOVI SERVIZI EROGATI DALLA FARMACIA CON ONERI A CARICO DEL S.S.N. DI CUI ALL'ART. 1 DEL D.LGS. 153/2009 - TRASF. CORR. A AMM. LOCALI - (RIF. CAP. 01628_E)	2021	
01629_E	ART.20,C.2 - TRASFERIMENTI FONDI MINISTERO DELLA SALUTE PER LA REMUNERAZIONE AGGIUNTIVA IN FAVORE DELLE FARMACIE PER IL RIMBORSO DI FARMACI EROGATI IN REGIME DI SERVIZIO SANITARIO NAZIONALE, D.L. 41/2021 ART. 20, COMMA 4, LETT. H) - TRASF. CORR. DA AMM. CENTRALI - (RIF. CAP. 02340_S)	2021	758.369,00	02340_S	ART.20,C.2 - TRASFERIMENTO RISORSE PER LA REMUNERAZIONE AGGIUNTIVA IN FAVORE DELLE FARMACIE PER IL RIMBORSO DI FARMACI EROGATI IN REGIME DI SERVIZIO SANITARIO NAZIONALE, D.L. 41/2021 ART. 20, COMMA 4, LETT. H) - TRASF. CORRENTI AMM.NI LOCALI - (RIF. CAP. 01634_E)	2021	758.369,00
01634_E	ART.20,C.2- QUOTA DEL FONDO SANITARIO NAZIONALE DI PARTE CORRENTE DA DESTINARE AL FINANZIAMENTO DELLE FUNZIONI SANITARIE AFFERENTI ALLA MEDICINA PENITENZIARIA, ART. 2, COMMA 283, LEGGE 24/12/2007, N. 244 (RIF. CAP. 2257_S)	2021	3.253.603,00	02257_S	ART.20,C.2- SPESE PER IL FINANZIAMENTO DELLE FUNZIONI SANITARIE AFFERENTI ALLA MEDICINA PENITENZIARIA, ART. 2, COMMA 283, L.24/12/2007, N.244 - (RIF. CAP. 1804_E)	2021	3.253.603,00
01804_E	ART. 20,C.2 - MINISTERO DELLA SALUTE RISORSE PER LO SCREENING GRATUITO PER IL VIRUS DELL'EPATITE C (HCV), INTESA CONFERENZA STATO - REGIONI DEL 17/12/2020 - TRASFERIMENTI CORRENTI DA AMM. CENTRALI - (RIF. CAP. 02207_S)	2021	683.221,98	02207_S	ART. 20,C.2 - SPESE PER LO SCREENING GRATUITO PER IL VIRUS DELL'EPATITE C (HCV), INTESA CONFERENZA STATO - REGIONI DEL 17/12/2020 - TRASFERIMENTI CORRENTI AMM. LOCALI - (RIF. CAP. 01854_E)	2021	683.221,98
01854_E	ART.20,C.2- QUOTA FONDO SANITARIO NAZIONALE VINCOLATO -BORSE DI STUDIO MEDICINA GENERALE D.LGS.256/91 (RIF. CAP. 2260_S)	2021	1.586.390,00	02260_S	ART.20,C.2- QUOTA F.SAN.NAZ. PER BORSE DEI CORSIDI FORMAZIONE SPECIFICA IN MEDICINA GENERALE(D.LGS.08/08/91,N. 256)-(RIF. CAP. 2001_E; 2169_E) - TRASF. CORR. AMM. LOCALI	2021	1.200,00
				A2260_S	ART.20,C.2- QUOTA F.SAN.NAZ. PER BORSE DEI CORSIDI FORMAZIONE SPECIFICA IN MEDICINA GENERALE(D.LGS.8/8/91,N. 256) (RIF. CAP.2001_E- 2169_E)- SERVIZI SANITARI	2021	
				B2260_S	ART.20,C.2- QUOTA F.SAN.NAZ. PER BORSE DEI CORSIDI FORMAZIONE SPECIFICA IN MEDICINA GENERALE(D.LGS.8/8/91,N. 256) - (RIF. CAP. 2001_E; 2169_E) - SERVIZI AUSILIARI PER FUNZ.TO ENTE	2021	
				C2260_S	ART.20,C.2- QUOTA F. SAN. NAZ. PER BORSE DEI CORSIDI FORMAZIONE SPECIFICA IN MEDICINA GENERALE(D.LGS. 08/08/91,N. 256)-(RIF. CAP.2001_E; 2169_E)- ALTRI SERVIZI	2021	
				D2260_S	ART.20,C.2- QUOTA F. SAN. NAZ. PER BORSE DEI CORSIDI FORMAZIONE SPECIFICA IN MEDICINA GENERALE(D.LGS. 08/08/91,N. 256)-(RIF. CAP.2001_E;2169_E)-IRAP	2021	
				E2260_S	ART.20,C.2- QUOTA F. SAN. NAZ. PER BORSE DEI CORSIDI FORMAZIONE SPECIFICA IN MEDICINA GENERALE(D.LGS. 08/08/91,N. 256)-(RIF. CAP.2001_E;2169_E)- CONSULENZE	2021	1,00
				F2260_S	ART.20,C.2- QUOTA F.SAN.NAZ. PER BORSE DEI CORSIDI FORMAZIONE SPECIFICA IN MEDICINA GENERALE(D.LGS. 08/08/91,N. 256)-(RIF. CAP.2001_E;2169_E)- ALTRI SERVIZI	2021	382,30
				G2260_S	ART.20,C.2- QUOTA F.SAN.NAZ. PER BORSE DEI CORSIDI FORMAZIONE SPECIFICA IN MEDICINA GENERALE(D.LGS. 08/08/91,N. 256)-(RIF. CAP.2001_E;2169_E)- SOFTWARE	2021	3,00
02169_E	ART.20,C.2- QUOTA FONDO SANITARIO NAZIONALE VINCOLATO-MEDICINA PENITENZIARIA D.LGS. N. 230/99 AI SENSI DELL'ART. 2, C.1 D.M. 10/4/2002 (RIF. CAP. 2253_S)	2021	111.000,00	02253_S	ART.20,C.2- FSN 2020: FINANZ. ONERI PERSONALESTITUTI PENITENZIARI PER PREVENZIONE E ASSISTENZA A DETENUTI E INTERNATI TOSSICODIPENDENTI EX ART.2, C.1, DM 10/4/2002. (RIF. E/UPB 2.01.004 - CAP.2001 - CAP. 2172)	2021	111.000,00
02172_E	ART.20,C.2- QUOTA FONDO SANITARIO NAZIONALE VINCOLATO - OBIETTIVI DI PSN - L. 662/1996 (RIF. CAP. 2277_S)	2021	12.259.820,00	02277_S	ART.20,C.2- QUOTA F.SAN. PER OBIETTIVI DEL PIANO SANITARIO NAZIONALE AI SENSI DELL'ART.1, COMMI 34E 34 BIS, DELLA L. 23.12.1996, N.662 - (RIF. CAP. 2007_E, CAP. 2173_E)	2021	12.259.820,00
02370_E	ART.20,C.2- TRASFERIMENTI FONDI MINISTERO DELLA SALUTE PER L'EROGAZIONE DI CICLI DI RIABILITAZIONE TERMALE (D.L. 73/2021-ART.26, COMMA 6-BIS E 6-TER) - (RIF. CAP. 02355_S)	2021	83.328,00	02355_S	ART.20,C.2- RISORSE DESTINATE ALL'EROGAZIONE DICICLI DI RIABILITAZIONE MOTORIA E NEUROMOTORIA PER LA RIABILITAZIONE FUNZ. DEL MOTULESO E DELLA FUNZIONE RESPIRATORIA E CARDIORESPIRATORIA (D.L. 73/2021- ART. 26, COMMA 6-BIS E SEI-TER) - (RIF. CAP. 02370_E)	2021	83.328,00
TOTALE			37.979.577,42	TOTALE			37.979.577,42
01628_E (in corso di variazione sul bilancio 2022)	Sperimentazione e remunerazione delle prestazioni e delle funzioni assistenziali erogate dalle farmacie (*)	2022	421.641,00	02606_S (in corso di variazione sul bilancio 2022)	Sperimentazione e remunerazione delle prestazioni e delle funzioni assistenziali erogate dalle farmacie	2022	421.641,00
01629_E (in corso di variazione sul bilancio 2022)	ART.20,C.2-MINISTERO SALUTE RIPARTO DELLE SOMME ACCANTONATE SUL FSN 2019 E 2020, AI FINI DELL'ESENZIONE DELLE PERCENTUALI DI SCONTO PER LE FARMACIE CON FATTURATO INFERIORE A 150.000 EURO (INTESA DEL 24 SETTEMBRE 2020) - (RIF. CAP. 02607_S), (*)	2022	3.294,34	02607_S (in corso di variazione sul bilancio 2022)	ART.20,C.2- SOMME DA UTILIZZARE AI FINI DELL'ESENZIONE DELLE PERCENTUALI DI SCONTO PER LE FARMACIE CON FATTURATO INFERIORE A 150.000 EURO (INTESA DEL 24 SETTEMBRE 2020) - TRASF. CORR. A AMM. LOCALI - (RIF. CAP. 01629_E)	2022	3.294,34
in corso di istituzione	Contributo per i laboratori (*)	2022	170.171,00	in corso di istituzione	Contributo per i laboratori	2022	170.171,00
in corso di istituzione	Progetti sulla salute mentale (*)	2022	981.466,00	in corso di istituzione	Progetti sulla salute mentale		981.466,00
TOTALE COMPLESSIVO			39.134.508,76	TOTALE COMPLESSIVO			39.134.508,76

MOBILITA' EXTRAREGIONALE

Con riferimento alla mobilità extraregionale l'art. 29, comma 1, lettera b) del d.lgs. 118/2011 prevede che, ai fini della contabilizzazione della mobilità sanitaria extra-regionale attiva e passiva, si prenda a riferimento la matrice della mobilità approvata dalla Conferenza delle Regioni (Intesa del 04.08.2021 - Repertorio atti n. 152/CSR) ed inserita nell'atto formale di individuazione del fabbisogno sanitario regionale standard.

Per la Regione Umbria la suddetta Tabella C prevede Crediti per Euro 74.833.371,00 (Mobilità Attiva), Debiti per Euro 83.781.840,00 (Mobilità Passiva) ed un conseguente saldo Passivo di Euro **-8.948.469,00**. Al fine di adempiere alle disposizioni di cui all'articolo 20, comma 2, lettera a) del d.lgs. n. 118/2011, ha provveduto ad accertare ed impegnare, sul Bilancio regionale di previsione 2021 gli importi risultanti dall'Intesa n. 152/CSR come di seguito rappresentato:

CAPITOLO	DESCRIZIONE	Anno	Importo	CAPITOLO	DESCRIZIONE	Anno	Importo
01965_E	ART.20,C.2- ENTRATE E PRESTAZIONI SANITARIE EROGATE DA AZIENDE ED ENTI DEL SERVIZIO SANITARIO REGIONALE A CITTADINI RESIDENTI IN ALTRE REGIONI REGOLATE IN REGIME DI MOBILITA'. (RIF. S/UPB12.1.005 - CAP.2266-2269)	2021	74.833.371,00	02269_S	ART.20,C.2- SPESE PER PRESTAZIONI SANITARIEEROGATE ACIT-TADINI UMBRI DA AZIENDE SANITARIE DIALTRE REGIONI IN REGIME DI MOBILITA'.(RIF. E/UPB3.01.005- CAP. 1965)	2021	83.781.840,00
00358_E	COMMUTAZIONE CON REVERSALE DI INCASSO	2021	8.948.469,00	02264/5010_S	ART.20,C.2- QUOTA F.SAN.NAZ. DA TRASFERIRE ALLEASL PER SPESE CORRENTI (ART.52 L.23/12/78,N.833) - FUNZIONAMENTO ASL - TRASF. CORR. AMM. LOCALI	2021	0,00
TOTALE			83.781.840,00	TOTALE			83.781.840,00

MOBILITA' INTERNAZIONALE

Analogamente a quanto previsto per la Mobilità extra-regionale, la Tabella C del riparto riporta i valori per singola regione relativamente alla Mobilità Internazionale per il 2021. L'Umbria registra crediti per euro 2.931.524,46, debiti per euro 1.327.104,46 e un conseguente saldo attivo di euro 1.604.420,00. Con riferimento alla Mobilità internazionale si rappresentano le relative rilevazioni:

CAPITOLO	DESCRIZIONE	Anno	Importo	CAPITOLO	DESCRIZIONE	Anno	Importo
01546_E	ART.20,C.2- RISORSE PER MOBILITA' ATTIVAINTERNAZIONALE (RIF.S/UBP 12.1.005 - CAP. 2268)	2021	2.931.524,46	02268_S	ART.20,C.2- QUOTA DEL FONDO SANITARIO REGIONALEPER MOBILITA' INTERNAZIONALE. (RIF.E/UPB 2.01.004- CAP.1546)	2021	1.327.104,46
				02308_S	ART.20, C.2- SPESE PER MOBILITA' PASSIVA INTERNAZIONALE - (RIF. CAP. 01546_E)	2021	1.604.420,00
TOTALE			2.931.524,46	TOTALE			2.931.524,46

6.5.2 Le risorse della GSA: il Fondo sanitario indistinto 2021

Il finanziamento sanitario indistinto per l'anno 2021, è stato interamente impegnato nel corso dell'esercizio 2021 ai sensi dell'art. 20, comma 2, del Dlgs. 118/11, nei capitoli di uscita del Bilancio regionale, come risulta dalla tabella che segue:

CAPITOLO	DESCRIZIONE CAPITOLO	STANZIAMENTO	IMPEGNI 2021	IMPEGNI SU STANZIAMENTO
00323_S	ART.20,C.2- QUOTA F.SAN.REG. PER EDUC. SANITARIA E AGGIORNAMENTO DEGLI OPERATORI SANITARI DA CORRISPONDERE AL FONDO CONSORTILE SCUOLA UMBRAAMM. PUBBLICA. L.R. 23/12/2008,N.24	450.000,00	450.000,00	100%
02002_S	ART.20,C.2- ATTIVITA' DI FORMAZIONE IN MATERIA DI SPERIMENTAZIONE CLINICA E BIOETICA DI CUI ALL'ART.43, L.R.18/2012.	0,00	0,00	100%
02031_S	ART.20, C.2 - QUOTA DEL FSN RELATIVO AL NUOVO PIANO VACCINI - TRASF. CORR. AD AMM. LOCALI	0,00	0,00	100%
02032_S	ART.20, C.2 - QUOTA DEL FSN RELATIVO AL FONDO ASSUNZIONI STABILIZZAZIONI - TRASF. CORR. AD AMM. LOCALI	0,00	0,00	100%
02036_S	ART.20, C.2 - QUOTA DEL FONDO SANITARIO REGIONALE DI PARTE CORRENTE DA DESTINARE ALLE SPESE PER L'ATTIVITA' DI SUPPORTO AI COMPITI DI PROGRAMMAZIONE -CONSULENZE	0,00	0,00	100%
02038_S	ART.20,C.2- CORSI DI FORMAZIONE SPECIFICA IN MEDICINA GENERALE - TRASFERIMENTI CORRENTI AMM. LOCALI	0,00	0,00	100%
02108_S	ART.20,C.2- TRASFERIMENTO QUOTA PREMIALE, ART. 2,COMMA 67 BIS L. 191/2009, COME MODIFICATO DA ART. 9, COMMA 2 DEL D.LGS. 06/09/2011 N. 149 -TRASF. CORR. A AMM. LOCALI - (RIF. CAP. 2177_E)	13.589.800,00	13.589.800,00	100%
02111_S	ART.20,C.2- CONVENZIONE TRIENNALE TRA LA REGIONE UMBRIA E ISTITUTO POLIGRAFICO E ZECCA DELLO STATO PER LA FORNITURA DEI RICETTARI MEDICI	22.008,80	22.008,80	100%
02118_S	ART.20,C.2- SPESE PER L'ATTIVITA' DI INDIRIZZO E COORDINAMENTO DEL SERV. SAN. REG. - IRAP	0,00	0,00	100%
02127_S	ART.20,C.2- PROGETTI REGIONALI DI SCREENING - FONDO SANITARIO REGIONALE.- TRASF. CORRENTI AMM.NI LOCALI	0,00	0,00	100%
02129_S	ART.20,C.2- SPESE PER L'ATTUAZIONE DI INTERVENTI SANITARI, DESTINATI A PAESI EXTRACOMUNITARI IN GRAVI DIFFICOLTA' ASSISTENZIALI SANITARIE. -SERV.SANITARI	0,00	0,00	100%
02145_S	ART.20,C.3- SPESA PER AVVIAMENTO INFORMATIVO SANITARIO INTEGRATO - BENI IMMATERIALI	700.000,00	700.000,00	100%
02147_S	ART.20,C.2- SPESE PER L'ATTUAZIONE DI NORME IN MATERIA DI DIVIETO DI DETENZIONE ED UTILIZZAZIONE DI SCHE AVVELENATE. L.R.27/2001.	0,00	0,00	100%
02159_S	ART.20,C.2- SPESE PER CONSULENZE PER ELABORAZIONE E VALUTAZIONE PROGRAMMA PLUR. INVESTIMENTI	0,00	0,00	100%
02160_S	ART.20,C.2- QUOTA F.SAN.NAZ. PER ADEMPIMENTI DEL C.13, ART.2,L.28/12/95 N. 549 E PER TRASF. BIENNALE ASL ED AZ. OSP. DI CUI ALL'ART. 5,C.2, D.LGS30/12/92, N.502 - IMPOSTA REGISTRO E BOLLO	0,00	0,00	100%
02164_S	ART.20,C.2- PREVENZIONE, SORVEGLIANZA E CONTROLLO DELLE MALATTIE INFETTIVE E DIFFUSIVE IN CAMPO UMANO. -TRASF. CORRENTI AMM.NI LOCALI	130.000,00	130.000,00	100%
02165_S	ART.20,C.2- QUOTA F.SAN.INTERREG. DI PARTE CORRENTE PER INIZIATIVE REGIONALI DI EDUCAZIONE SANITARIA E DI AGGIORNAMENTO DEGLI OPERATORI SANITARI - TRASF. CORR. AMM. LOCALI	1.600.000,00	1.600.000,00	100%
02166_S	ART.20,C.2- QUOTA F.SAN.REG. DI PARTE CORRENTE PER STUDI, INDAGINI E CONSULENZE A SUPPORTO DEI COMPITI DI PROGRAMMAZIONE, INDIRIZZO E VALUTAZIONE DEL SERV.SAN.REG.LE - L.R. 12/11/2012, N.18.	0,00	0,00	100%
02167_S	ART.20,C.2- QUOTA F.SAN.INTERREG. PARTE CORRENTE DESTINATA AD ATTIVITA' DI RICERCA FINALIZZATA (ART.40 L.23.12.78 N.833) - CONSULENZE	0,00	0,00	100%
02169_S	ART.20,C.2- QUOTA F.SAN.INTERREG. PARTE CORRENTE DESTINATA A SPESE PER CONVEGNI, PUBBLICAZIONI, INIZIATIVE PROMOZIONALI, ACQUISTO LIBRI E RIVISTE (ART.11 DELLA L.23.12.1978, N.833)	0,00	0,00	100%
02170_S	ART.20,C.2- QUOTA FONDO SANITARIO INTERREG. DI PARTE CORRENTE PER INDENNITA' E RIMBORSO SPESE ALLE COMMISSIONI SANITARIE, GRUPPI LAVORO E ALTRE COMMISSIONI IN CAMPO SANITARIO - PUBBLICITA'	0,00	0,00	100%
02176_S	ART.20,C.2- PREVENZIONE NEI LUOGHI DI VITA E DI LAVORO: ATTIVITA' CONNESSE. -EVENTI PUBBLICITA'	0,00	0,00	100%

02185/8040_S	ART.20,C.2- QUOTA DEL FONDO SANITARIO DI PARTECORRENTE PER L'ATTIVAZIONE DI STRUMENTI INNOVATIVI DI GOVERNANCE DEL SERVIZIO SANITARI REGIONALE -ART. 5 D.LGS. N. 502/9 -TRASFER. CORR. AMM. LOCALI	0,00	0,00	100%
02186_S	ART.20,C.2- SPESE PER CONVENZIONI CON LE REGIONI E LE AZIENDE REGIONALI PER OSSERVATORIO PREZZI E TECNOLOGIE (D.LGS. 502/92).	0,00	0,00	100%
02187_S	ART.20,C.2- ONERI PER PROCEDURE DI VALUTAZ. E ACCREDITAMENTO STRUTTURE SANITARIE - ALTRI SERVIZI	0,00	0,00	100%
02195_S	ART.20,C.2- SPESE PER ADOZIONE DI PIANI DI PROTEZIONE, DECONTAMINAZIONE, SMALTIMENTO E BONIFICA DELL'AMBIENTE AI FINI DELLA DIFESA DELL'AMBIENTE DAI PERICOLI DA AMIANTO. DPCM16/11/95	0,00	0,00	100%
02227_S	ART.20,C.2- QUOTA DEL F.S.N. DI PARTE CORRENTE PER ATTIVITA' DI PROMOZIONE DELLA SALUTE AI SENSI DELLA L.R.18/2012 - TRASFER. CORRENTI AMM.NI LOCALI	30.000,00	30.000,00	100%
02242/8040_S	ART.20,C.2- PROGETTO 'LA SCUOLA PROMOTRICE DISALUTE' EX ART.12 COMMA 2, LETT.BD. LGS.502/92--QUOTA FONDO SANITARIO NAZIONALE PARTECORRENTE.	0,00	0,00	100%
02258_S	ART.20,C.2- PROMOZIONE DELLA COMUNICAZIONE ED INFORMAZIONE PER GLI UTENTI DEL SERV. SAN. REG. EVENTI - PUBBLICITA'	0,00	0,00	100%
02264/5010_S	ART.20,C.2- QUOTA F.SAN.NAZ. DA TRASFERIRE ALLE ASL PER SPESE CORRENTI (ART.52 L.23/12/78,N.833) -FUNZIONAMENTO ASL - TRASF. CORR. AMM. LOCALI	1.619.802.079,88	1.619.802.079,88	100%
02264/5011_S	INTEGRAZIONE DOPO INTESA DEL 21/12/2011.(RIF.E/UPB 1.02.001 - CAP. 311)(RIF. E/UPB 1.02.002 -CAP. 359)	0,00	0,00	100%
02264/9998_S	ART.20,C.2- QUOTA F.SAN.NAZ. DA TRASFERIRE ALLE ASL PER SPESE CORRENTI (ART. 52 LEGGE 23/12/1978,N.833).-ALTRI INTERVENTI-	0,00	0,00	100%
02270_S	ART.20,C.2- QUOTA F.SAN.NAZ. DI PARTE CORRENTE PER INTERVENTI STRAORDINARI EX D.L. 282/86 - LEGGE 7/8/1986, N.462 'PROVVEDIMENTI URGENTI PER LA REPRESSIONE DELLE FRODI ALIMENTARI'	0,00	0,00	100%
02271_S	ART.20,C.2- FONDO AUTORIZZAZIONE REGIONALE PER IL RISARCIMENTO DANNI DA RESPONSABILITA' SANITARIA DI AMBITO SOVRAZIENDALE.	20.000.000,00	20.000.000,00	100%
02274_S	ART.20,C.2- ATTIVITA' NEL CAMPO DELLA RADIOATTIVITA' SANITARIA UMANA.	0,00	0,00	100%
02292_S	ART.20,C.2- CONTRIBUTI PER INTERVENTI IN AMBITO SANITARIO DI SOCCORSO ALPINO E SPELEOLOGICO UMBRIA- TRASF.CORRENTI A ISTIT. SOCIALI PRIVATE	150.000,00	150.000,00	100%
02295_S	ART.20,C.2- QUOTA FONDO SANITARIO PARTE CORRENTE PER PREVENZIONE, CURA E RIABILITAZIONE DELLE PATOLOGIE CONNESSE ALLA DIPENDENZA DAL GIOCO D'AZZARDO (LUDOPATIA) - ART. 1, C. 133, L.190/2014	0,00	0,00	100%
02304_S	ART.20, C.2 - QUOTA DEL FONDO SANITARIO REGIONALE DI PARTE CORRENTE PER FORMAZIONE E RIMBORSO SPESE PERSONALE INTERNO (DIPENDENTI REGIONALI) -ACQUISTO SERVIZI PER FORM. ADDESTR. PERS. ENTE	0,00	0,00	100%
02305_S	ART.20, C.2 - QUOTA DEL FONDO SANITARIO REGIONALE DI PARTE CORRENTE PER ORGANIZZAZIONE MANIFESTAZIONI E CONVEGNI -RAPPR. ORG. EVENTI, PUBBLICITA'	0,00	0,00	100%
02306_S	ART. 20, C.2 - SPESE PER L'ATTIVITA' DI PROGRAMMAZIONE, INDIRIZZO E COORDINAMENTO DEL SERVIZIO SANITARIO REGIONALE - TRASF. CORR. A AMM. LOCALI.	320.000,00	320.000,00	100%
02310_S	ART.20,C.2- SANITA' VETERINARIA E SICUREZZA ALIMENTARE- TRASFER. CORRENTI AMM.NI LOCALI	293.598,12	293.598,12	100%
02314_S	ART.20,C.2- REGISTRI REGIONALI DEGLI OPERATORI CHE HANNO ACQUISITO QUALIFICHE IN AMBITO SANITARIO A SEGUITO DI CORSI DI FORMAZIONE AUTORIZZATI DALLA REGIONE UMBRIA	0,00	0,00	100%
02318_S	ART.20,C.2- SPESE PER L'ATTUAZIONE DEL 112 NUE-NUMERO UNICO DI EMERGENZA EUROPEO CON LA REALIZZAZIONE DI UNA CENTRALE UNICA DI RISPOSTA PER MARCHE E UMBRIA- TRASF. CORRENTI AMM.NI LOCALI	650.000,00	650.000,00	100%
02319_S	ART.20,C.2-SPESE PER LA REALIZZAZIONE DEI SERVIZI DI ELIOSOCCORSO REGIONALE -TRASFERIMENTI CORRENTI AD AMM.NI LOCALI	4.500.000,00	4.500.000,00	100%
02320_S	ART.20,C.2- INDENNITA' PER L'ABBATTIMENTO DEGLI ANIMALI (RIF.E/UPB 2.01.004 - CAP. 1850)	0,00	0,00	100%
02323_S	ART.20,C.2 - SPESE PER L'ATTIVAZIONE DI SERVIZI DI SUPPORTO TECNICO-AMMINISTRATIVO ALLA DIREZIONE -ALTRI SERVIZI	200.000,00	200.000,00	100%

02324_S	ART. 20, C.2 - SPESE PER INTERVENTI DI PROGRAMMAZIONE SANITARIA - TRASFERIMENTI CORRENTI AD AMM.NILOCALI	16.161.518,97	16.161.518,97	100%
02327_S	ART. 20, C.2 - SPESE PER PIANO REGIONALE DELLA PREVENZIONE:PIANO PANDEMICO-TRASFERIMENTI CORRENTI ADAMM.NI LOCALI	100.000,00	100.000,00	100%
02329_S	ART. 20, C.2 - SPESE PER L'ATTIVITA' DI SUPPORTOTECNICO ALLA DIREZIONE IN MATERIA DI RICERCA EINNOVAZIONE - ALTRI SERVIZI	120.000,00	120.000,00	100%
02461_S	ART.20,C.2- QUOTA F.SAN.REG. DESTINATA ALFINANZIAMENTO DELLE ATTIVITA' DELL'ISTITUTOZOOFILATTICO SPERIMENTALE.	375.000,00	375.000,00	100%
02472_S	ART.20, FINANZIAMENTO DEGLI ACCERTAMENTI DIAGNOSTICI NEONATALI PER LA DIAGNOSI PRECOCE DI PATOLOGIEEREDITARIE - TRASF. CORR. A AMM. LOCALI	0,00	0,00	100%
02490_S	ART.20,C.2- SPESE PER IL FINANZIAMENTODELL'ATTIVITA' DELL'AGENZIA REGIONALE PER LAPROTEZIONE DELL'AMBIENTE (A.R.P.A.) - ART. 16,L.R. 6.3.98 N.9	14.213.516,19	14.213.516,19	100%
02541_S	ART.20,C.2- GETTONI DI PRESENZA E RIMBORSO SPESEAI COMPONENTI ESTRANEI ALL'AMMINISTRAZIONEREGIONALE FACENTI PARTE DELLA CONSULTA TECNICO -SCIENTIFICA PER IL SISTEMA REGIONALE DEL SANGUE.L.R. 11.3.85N. 10.	0,00	0,00	100%
02887_S	ART.20,C.2- CONTRIBUTI ALLE ORGANIZZAZIONIREGIONALI DEL VOLONTARIATO DEL SANGUE.L.R.11.3.1985 N.10.	0,00	0,00	100%
A2002_S	ART.20,C.2- ATTIVITA' DI FORMAZIONE IN MATERIA DISPERIMENTAZIONE CLINICA E BIOETICA DI CUI ALL'ART.43, L.R. 18/2012 - SERVIZI INFORMATICI E DI TELECOMUNICAZIONI.	0,00	0,00	100%
A2036_S	ART.20, C.2 - QUOTA DEL FONDO SANITARIO REGIONALEDI PARTE CORRENTE DA DESTINARE ALLE SPESE PER L'ATTIVITA' DI SUPPORTO AI COMPITI DI PROGRAMMAZIONE -ALTRI SERVIZI	0,00	0,00	100%
A2038_S	ART.20,C.2- CORSI DI FORMAZIONE SPECIFICA IN MEDICINA GENERALE - PRESTAZIONI	0,00	0,00	100%
A2118_S	ART.20,C.2- SPESE PER L'ATTIVITA' DI INDIRIZZO ECOORDINAMENTO DEL SERV. SAN. REG. - GIORNALIRIVISTE PUBBLICAZ.	0,00	0,00	100%
A2127_S	ART.20,C.2- PROGETTI REGIONALI DI SCREENING -FONDO SANIARIO REGIONALE. - EVENTIPUBBLICITA'	0,00	0,00	100%
A2129_S	ART.20,C.2- SPESE PER L'ATTUAZIONE DI INTERVENTISANITARI, DESTINATI A PAESI EXTRACOMUNITARI INGRAVI DIFFICOLTA' ASSISTENZIALI SANITARIE. -TRASF.CORR. AMM.NI LOCALI	0,00	0,00	100%
A2145_S	ART.20,C.2- SPESA PER AVVIAMENTO GESTIONE SISTEMAINFORMATIVO SANITARIO INTEGRATO - CANONI E SERVIZI	0,00	0,00	100%
A2160_S	ART.20,C.2- QUOTA F.SAN.NAZ. PER ADEMPIMENTI DELC.13, ART.2,L.28/12/95 N. 549 E PER TRASF. BENIALE ASL ED AZ. OSPEDALIERE DI CUI ALL'ART. 5,C.2,D.LGS 30/12/92, N.502 - UTENZE E CANONI	0,00	0,00	100%
A2164_S	ART.20,C.2- PREVENZIONE, SORVEGLIANZA E CONTROLLODELLE MALATTIE INFETTIVE E DIFFUSIVE IN CAMPOUMANO. - EVENTI PUBBLICITA'	25.000,00	25.000,00	100%
A2165_S	ART.20,C.2- QUOTA F.SAN.INTERREG. DI PARTECORRENTE PER INIZIATIVE REGIONALI DI EDUCAZIONESANITARIA E DI AGGIORNAMENTO DEGLI OPERATORISANITARI - SERVIZI SANITARI	0,00	0,00	100%
A2166_S	ART.20,C.2- QUOTA F.SAN.REG. DI PARTE CORRENTE PERSTUDI, INDAGINI E CONSULENZE A SUPPORTOPROGRAMMAZIONE, INDIRIZZO E VALUTAZIONE DELSERV.SAN.REG. - L.R. 12/11/2012, N.18. - TRASF.COR. AM. LOCALI	15.000,00	15.000,00	100%
A2167_S	ART.20,C.2- QUOTA F.SAN.INTERREG. PARTE CORRENTEDESTINATA AD ATTIVITA' DI RICERCA FINALIZZATA(ART.40 L.23.12.78 N.833) - TRASF. CORR. AMM. LOC.	0,00	0,00	100%
A2170_S	ART.20,C.2- QUOTA FONDO SANITARIO INTERREG.DI PARTE CORRENTE PER INDENNITA' E RIMBORSOSPESE ALLE COMMISSIONI SANITARIE, GRUPPI LAVOROE ALTRE COMMISSIONI IN CAMPO SANITARIO - CONSULENZE	5.000,00	5.000,00	100%
A2176_S	ART.20,C.2- PREVENZIONE NEI LUOGHI DI VITA E DILAVORO: ATTIVITA' CONNESSE - TRASFER. CORR. AMM.LOCALI	0,00	0,00	100%
A2185/8040_S	ART.20,C.2- QUOTA DEL FONDO SANITARIO DI PARTECORRENTE PER L'ATTIVAZIONE DI STRUMENTI INNOVATIVIDI GOVERNANCE DEL SERVIZIO SANITARI REGIONALE -ART. 5 D.LGS. N. 502/9 -TRASFER. CORR. AMM. LOCALI	0,00	0,00	100%
A2187_S	ART.20,C.2- ONERI PER PROCEDURE DI VALUTAZ. EACCREDITAMENTO STRUTTURE SANITARIE - IRAP	0,00	0,00	100%

A2227_S	ART.20,C.2- QUOTA DEL F.S.N. DI PARTE CORRENTE PER ATTIVITA' DI PROMOZIONE DELLA SALUTE AI SENSI DELLA L.R.18/2012 - EVENTI PUBBLICITA'	50.000,00	50.000,00	100%
A2258_S	ART.20,C.2- PROMOZIONE DELLA COMUNICAZIONE ED INFORMAZIONE PER GLI UTENTI DEL SERV. SAN. REG. -TRASF. CORR. AMM.NI LOCALI	0,00	0,00	100%
A2264/5010_S	ART.20,C.2- QUOTA F.SAN.NAZ. DA TRASFERIRE ALLEASL PER SPESE CORRENTI (ART.52 L.23/12/78,N.833) -FUNZIONAMENTO ASL -	0,00	0,00	100%
A2264/9998_S	ART.20,C.2- QUOTA F.SAN.NAZ. DA TRASFERIRE ALLEASL PER SPESE CORRENTI (ART. 52 LEGGE 23/12/1978,N.833).-TRASFCORRENTI AMM.NI CENTRALI	40.000,00	40.000,00	100%
A2306_S	ART. 20, C.2 - SPESE PER L'ATTIVITA' DI PROGRAMMAZIONE, INDIRIZZO E COORDINAMENTO DEL SERVIZIO SANITARIO REGIONALE - TRASF. CORR. A IST. SOC.PRIVATE.	0,00	0,00	100%
A2310_S	ART.20, C.2 - SANITA' VETERINARIA ALIMENTARE - SOFTWARE	80.000,00	80.000,00	100%
A2324_S	ART. 20, C.2 - SPESE PER INTERVENTI DI PROGRAMMAZIONE SANITARIA - TRASFERIMENTI CORRENTI AD AMM.NI CENTRALI	50.000,00	50.000,00	100%
A2327_S	ART. 20, C.2 - SPESE PER PIANO REGIONALE DELLA PREVENZIONE:PIANO PANDEMICO-ORGANIZZAZIONE EVENTI,PUBBLICITA' E SERVIZI PER TRASFERTA	60.000,00	60.000,00	100%
A2461_S	ART.20,C.2- QUOTA F.SAN.REG.DESTINATA AL FINANZIAMENTO DELLE ATTIVITA' DELL'ISTITUTO ZOOPROFILATTICO SPERIMENTALE - SERVIZI SANITARI.	0,00	0,00	100%
B2002_S	ART.20,C.2- ATTIVITA' DI FORMAZIONE IN MATERIA DI SPERIMENTAZIONE CLINICA E BIOETICA DI CUI ALL'ART.43, L.R. 18/2012 - ALTRI SERVIZI	0,00	0,00	100%
B2118_S	ART.20,C.2- SPESE PER L'ATTIVITA' DI INDIRIZZO E COORDINAMENTO DEL SERV. SAN. REG.. -ALTRI BENI DICONSUMO	0,00	0,00	100%
B2127_S	ART.20,C.3 - PROGETTI REGIONALI FONDO SANITARIO REGIONALE - SOFTWARE	0,00	0,00	100%
B2129_S	ART.20,C.2- SPESE PER L'ATTUAZIONE DI INTERVENTI SANITARI, DESTINATI A PAESI EXTRACOMUNITARI IN GRAVI DIFFICOLTA' ASSISTENZIALI SANITARIE. -TRASF.CORR. IST. SOC. PRIVATE	0,00	0,00	100%
B2145_S	ART.20,C.2- SPESA PER AVVIAMENTO GESTIONE SISTEMA INFORMATIVO SANITARIO INTEGRATO - LICENZE SOFTWARE	0,00	0,00	100%
B2147_S	ART.20,C.3- SPESE PER L'ATTIVAZIONE DI DIVIETO DI DETENZIONE ED UTILIZZAZIONE ESCE AVVELENATE.L.R.27/2001.SOFTWARE	0,00	0,00	100%
B2164_S	ART.20,C.3- PREVENZIONE, SORVEGLIA DELLE MALATTIE INFETTIVE E DIFFUSIVE IN CAMPO UMANO. -SOFTWARE	0,00	0,00	100%
B2165_S	ART.20,C.2- QUOTA F.SAN.INTERREG.DI PARTE CORRENTE PER INIZIATIVE REGIONALI DI EDUCAZIONE SANITARIA E DI AGGIORNAMENTO DEGLI OPERATORI SANITARI - ALTRI SERVIZI	400.000,00	400.000,00	100%
B2166_S	ART.20,C.2- QUOTA F.SAN.REG. DI PARTE CORRENTE PER STUDI, INDAGINI E CONSULENZE A SUPPORTO DEI COMPITI DI PROGRAMMAZIONE, INDIRIZZO E VALUTAZIONE DEL SERV.SAN. REG.LE - L.R. 12/11/2012, N.18 - SERVIZI INFORMATICI E DI TELECOMUNICAZIONI	265.440,00	265.440,00	100%
B2167_S	ART.20,C.2- QUOTA F.SAN.INTERREG. PARTE CORRENTE DESTINATA AD ATTIVITA' DI RICERCA FINALIZZATA (ART.40 L.23.12.78 N.833) - IRAP	0,00	0,00	100%
B2170_S	ART.20,C.2- QUOTA FONDO SANITARIO INTERREG.DI PARTE CORRENTE PER INDENNITA' E RIMBORSO SPESE ALLE COMMISSIONI SANITARIE, GRUPPI LAVORO E ALTRE COMMISSIONI IN CAMPO SANITARIO -IRAP	0,00	0,00	100%
B2176_S	ART.20,C.2- PREVENZIONE NEI LUOGHI DI VITA E DI LAVORO: ATTIVITA' CONNESSE - SERV. INFORMATICI E DI TELECOMUNICAZIONI	0,00	0,00	100%
B2187_S	ART.20,C.3- ONERI PER PROCEDURE ACCREDITAMENTO STRUTTURE SANITARIE - SOFTWARE	0,00	0,00	100%
B2227_S	ART.20,C.2- QUOTA DEL F.S.N. DI PARTE CORRENTE PER ATTIVITA' DI PROMOZIONE DELLA SALUTE AI SENSI DELLA L.R.18/2012 - TRASF. ISTITUZIONI SOCIALI PRIVATE	22.000,00	22.000,00	100%
B2258_S	ART.20,C.2- PROMOZIONE DELLA COMUNICAZIONE ED INFORMAZIONE PER GLI UTENTI DEL SERV. SAN. REG. -TRASF. CORR. AMM.NI CENTRALI	0,00	0,00	100%
B2264/5010_S	ART.20,C.2- QUOTA F.SAN.NAZ. DA TRASFERIRE ALLEASL PER SPESE CORRENTI (ART.52 L.23/12/78,N.833) -FUNZIONAMENTO ASL -	0,00	0,00	100%

B2306_S	ART. 20, C.2 - SPESE PER L'ATTIVITA' DI PROGRAMMAZIONE, INDIRIZZO E COORDINAMENTO DEL SERVIZIOSANITARIO REGIONALE - ORG. EVENTI, PUBBLICITA' ESERV. PER TRASFERTA.	0,00	0,00	100%
B2310_S	ART.20, C.2 - SANITA' VETERINARIA E SICUREZZAALIMENTARE - SERVIZI INFORMATICI	35.000,00	35.000,00	100%
B2327_S	ART. 20, C.2 - SPESE PER PIANO REGIONALE DELLA PREVENZIONE:PIANO PANDEMICO-SERVIZI INFORMATICI E DITELECOMUNICAZIONI	0,00	0,00	100%
C2118_S	ART.20,C.2- SPESE PER L'ATTIVITA' DI INDIRIZZO ECOORDINAMENTO DEL SERV. SAN. REG..- EVENTI PUBBLICITA'	0,00	0,00	100%
C2129_S	ART.20,C.2- SPESE PER L'ATTUAZIONE DI INTERVENTISANITARI, DESTINATI A PAESI EXTRACOMUNITARI INGRAVI DIFFICOLTA' ASSISTENZIALI SANITARIE. -SERVIZI SANITARI	300.000,00	300.000,00	100%
C2145_S	ART.20,C.2- SPESA PER AVVIAMENTO GESTIONE SISTEMAINFORMATIVO SANITARIO INTEGRATO - SERV.INFORMATICI E DI TELECOMUNICAZIONI	4.085.406,04	4.085.406,04	100%
C2164_S	ART.20,C.2- PREVENZIONE, SORVEGLIANZA E CONTROLLODELLE MALATTIE INFETTIVE E DIFFUSIVE IN CAMPOUMANO. -SERVIZI INFORMATICI E DI TELECOMUNICAZIONI	0,00	0,00	100%
C2165_S	ART.20,C.2- QUOTA F.SAN.INTERREG. DI PARTE CORRENTE PER INIZIATIVE REGIONALI DI EDUCAZIONE SANITARIAE DI AGGIORNAMENTO DEGLI OPERATORISANITARI - ALTRISERVIZI	450.000,00	450.000,00	100%
C2167_S	ART.20,C.2- QUOTA F.SAN.INTERREG. PARTE CORRENTEDESTINATA AD ATTIVITA' DI RICERCA FINALIZZATA(ART.40 L.23.12.78 N.833) - LAVORO FLESSIBILE	0,00	0,00	100%
C2170_S	ART.20,C.2- QUOTA FONDO SANITARIO INTERREG.DI PARTE CORRENTE PER INDENNITA' E RIMBORSOSPESE ALLE COMMISSIONI SANITARIE, GRUPPI LAVOROE ALTRE COMMISSIONI IN CAMPO SANITARIO -ALTRI SERVIZI	0,00	0,00	100%
C2176_S	ART.20,C.2- PREVENZIONE NEI LUOGHI DI VITA E DI LAVORO: ATTIVITA' CONNESSE - UTILIZZO BENI DITERZI	0,00	0,00	100%
C2187_S	ART.20,C.2- ONERI PER PROCEDURE DI VALUTAZ. EACCREDITAMENTO STRUTTURE SANITARIE -EVENTI PUBBLICITA'	0,00	0,00	100%
C2258_S	ART.20,C.2- PROMOZIONE DELLA COMUNICAZIONE ED INFORMAZIONE PER GLI UTENTI DEL SERV. SAN. REG.EVENTI- TRASFERIMENTI CORR ALTRE IMPRESE	0,00	0,00	100%
C2264/5010_S	ART.20,C.2- QUOTA F.SAN.NAZ. DA TRASFERIRE ALLEASL PER SPESE CORRENTI (ART.52 L.23/12/78,N.833) -FUNZIONAMENTO ASL -	0,00	0,00	100%
C2306_S	ART. 20, C.2 - SPESE PER L'ATTIVITA' DI PROGRAMMAZIONE, INDIRIZZO E COORDINAMENTO DEL SERVIZIOSANITARIO REGIONALE - TRASF. CORR. A AMM. CENTRALI	0,00	0,00	100%
C2327_S	ART. 20, C.2 - SPESE PER PIANO REGIONALE DELLA PREVENZIONE:PIANO PANDEMICO-ALTRI SERVIZI	50.000,00	50.000,00	100%
D2118_S	ART.20,C.2- SPESE PER L'ATTIVITA' DI INDIRIZZO ECOORDINAMENTO DEL SERV. SAN. REG.. -ACQUISTOSERVIZI PER LA FORMAZIONE	0,00	0,00	100%
D2129_S	ART.20,C.2- SPESE PER L'ATTUAZIONE DI INTERVENTISANITARI, DESTINATI A PAESI EXTRACOMUNITARI INGRAVI DIFFICOLTA' ASSISTENZIALI SANITARIE. -TRASF.CORR.AMM.NI CENTRALI	0,00	0,00	100%
D2145_S	ART. 20, C.2 - SPESA PER AVVIAMENTO GESTIONE SISTEMA INFORMATIVO SANITARIO INTEGRATO -UTENZE E CANONI.	71.344,00	71.344,00	100%
D2164_S	ART.20,C.2- PREVENZIONE, SORVEGLIANZA E CONTROLLODELLE MALATTIE INFETTIVE E DIFFUSIVE IN CAMPOUMANO. -TRASFER. CORRENTI AMM.NI CENTRALI	100.000,00	100.000,00	100%
D2165_S	ART.20,C.2- QUOTA F.SAN.INTERREG. DI PARTE CORRENTE PER INIZIATIVE REGIONALI DI EDUCAZIONE SANITARIA E DI AGGIORNAMENTO DEGLI OPERATORI SANITARI -TRASF. CORR. ALTRE IMPRESE	0,00	0,00	100%
D2167_S	ART.20,C.2- QUOTA F.SAN.INTERREG. PARTE CORRENTEDESTINATA AD ATTIVITA' DI RICERCA FINALIZZATA(ART.40 L.23.12.78 N.833) - CONTRIBUTI SOCIALI ACARICO ENTE	0,00	0,00	100%
D2176_S	ART.20,C.3- PREVENZIONE NEI LUOGLAVORO: ATTIVITA' CONNESSE - SOFTWARE	0,00	0,00	100%
D2258_S	ART.20,C.2- PROMOZIONE DELLA COMUNICAZIONE ED INFORMAZIONE PER GLI UTENTI DEL SERV. SAN. REG.EVENTI-CONSULENZE	0,00	0,00	100%

D2306_S	ART. 20, C.2 - SPESE PER L'ATTIVITA' DI PROGRAMMAZIONE, INDIRIZZO E COORDINAMENTO DEL SERVIZIOSANITARIO REGIONALE - SERVIZI SANITARI.	0,00	0,00	100%
E2118_S	ART.20,C.2- SPESE PER L'ATTIVITA' DI INDIRIZZO ECOORDINAMENTO DEL SERV. SAN. REG.. -PRESTAZ.PROF.LI SPECIALISTICHE	0,00	0,00	100%
E2129_S	ART.20,C.2- SPESE PER L'ATTUAZIONE DI INTERVENTISANITARI, DESTINATI A PAESI EXTRACOMUNITARIINGRAVI DIFFICOLTA' ASSISTENZIALI SANITARIE. -TRASF.CORR.AL RESTO DELMONDO	0,00	0,00	100%
E2176_S	ART.20,C.2- PREVENZIONE NEI LUOGHI DI VITA E DI LAVORO: ATTIVITA' CONNESSE - ALTRI SERVIZI	0,00	0,00	100%
E2258_S	ART.20,C.2- PROMOZIONE DELLA COMUNICAZIONE ED INFORMAZIONE PER GLI UTENTI DEL SERV. SAN. REG.EVENTI-TRASF. CORR. ISTITUZ. SOCIALI PRIVATE	0,00	0,00	100%
E2306_S	ART. 20, C.2 - SPESE PER L'ATTIVITA' DI PROGRAMMAZIONE, INDIRIZZO E COORDINAMENTO DEL SERVIZIOSANITARIO REGIONALE - GIORNALI, RIVISTE E PUBBLIC.	0,00	0,00	100%
F2118_S	ART.20,C.2- SPESE PER L'ATTIVITA' DI INDIRIZZO ECOORDINAMENTO DEL SERV. SAN. REG.. -LAVOROFLESSIBILE	0,00	0,00	100%
F2176_S	ART.20,C.2- PREVENZIONE NEI LUOGHI DI VITA E DI LAVORO: ATTIVITA' CONNESSE. -TRASF. CORR. AMM. CENTRALI	0,00	0,00	100%
F2306_S	ART. 20, C.2 - SPESE PER L'ATTIVITA' DI PROGRAMMAZIONE, INDIRIZZO E COORDINAMENTO DEL SERVIZIOSANITARIO REGIONALE - ALTRI SERVIZI	0,00	0,00	100%
G2118_S	ART.20,C.2- SPESE PER L'ATTIVITA' DI INDIRIZZO ECOORDINAMENTO DEL SERV. SAN. REG.. -IRAP	0,00	0,00	100%
G2176_S	ART.20,C.2- PREVENZIONE NEI LUOGHI DI VITA E DI LAVORO: ATTIVITA' CONNESSE. -TRASF. CORR. ISTITUZ.SOCIALI PRIVATE	0,00	0,00	100%
G2306_S	ART. 20, C.2 - SPESE PER L'ATTIVITA' DI PROGRAMMAZIONE, INDIRIZZO E COORDINAMENTO DEL SERVIZIO SANITARIO REGIONALE - ORGANI E INCARICHI ISTITUZIONALIDELL'AMMINISTRAZIONE	0,00	0,00	100%
H2118_S	ART.20,C.2- SPESE PER L'ATTIVITA' DI INDIRIZZO ECOORDINAMENTO DEL SERV. SAN. REG.. -GIORNALIRIVISTE PUBBLICAZ.	0,00	0,00	100%
H2306_S	ART. 20, C.2 - SPESE PER L'ATTIVITA' DI PROGRAMMAZIONE, INDIRIZZO E COORDINAMENTO DEL SERVIZIO SANITARIO REGIONALE - IRAP	0,00	0,00	100%
I2118_S	ART.20,C.2- SPESE PER L'ATTIVITA' DI INDIRIZZO ECOORDINAMENTO DEL SERV. SAN. REG.. -ALTRI BENI DICONSUMO	0,00	0,00	100%
J2118_S	ART.20,C.2- SPESE PER L'ATTIVITA' DI INDIRIZZO ECOORDINAMENTO DEL SERV. SAN. REG.EVENTI PUBBLICITA'	0,00	0,00	100%
K2118_S	ART.20,C.2- SPESE PER L'ATTIVITA' DI INDIRIZZO ECOORDINAMENTO DEL SERV. SAN. REG.. -ACQUISTOSERVIZI PER LA FORMAZIONE	0,00	0,00	100%
L2118_S	ART.20,C.2- SPESE PER L'ATTIVITA' DI INDIRIZZO ECOORDINAMENTO DEL SERV. SAN. REG.. -PRESTAZ.PROF.LI SPECIALISTICHE	0,00	0,00	100%
M2118_S	ART.20,C.2- SPESE PER L'ATTIVITA' DI INDIRIZZO ECOORDINAMENTO DEL SERV. SAN. REG.. -SERVIZISANITARI	0,00	0,00	100%
N2118_S	ART.20,C.2- SPESE PER L'ATTIVITA' DI INDIRIZZO ECOORDINAMENTO DEL SERV. SAN. REG.. -TRASF.CORRENTI AMM.NI CENTRALI	0,00	0,00	100%
P2118_S	ART.20,C.2- SPESE PER L'ATTIVITA' DI INDIRIZZO ECOORDINAMENTO DEL SERV. SAN. REG.. -TRASF.CORRENTI AMM.NI LOCALI	0,00	0,00	100%
Q2118_S	ART.20,C.2- SPESE PER L'ATTIVITA' DI INDIRIZZO ECOORDINAMENTO DEL SERV. SAN. REG.. -TRASF.CORRENTI ENTI DI PREV.ZA	0,00	0,00	100%
R2118_S	ART.20,C.2- SPESE PER L'ATTIVITA' DI INDIRIZZO ECOORDINAMENTO DEL SERV. SAN. REG.. -TRASF.CORRENTI IST. SOC. PRIVATE	0,00	0,00	100%
S2118_S	ART.20,C.2- SPESE PER L'ATTIVITA' DI INDIRIZZO ECOORDINAMENTO DEL SERV. SAN. REG.. -ALTRI TRASF.CORRENTI ALLA U.E.	0,00	0,00	100%

T2118_S	ART.20,C.2- SPESE PER L'ATTIVITA' DI INDIRIZZO ECOORDINAMENTO DEL SERV. SAN. REG.. -CONTR. SOC.EFFETTIVI A CARICO ENTE	0,00	0,00	100%
U2118_S	ART.20,C.2- SPESE PER L'ATTIVITA' DI INDIRIZZOECOORDINAMENTO DEL SERV. SAN. REG.. - ALTRI SERVIZI	0,00	0,00	100%
V2118_S	ART.20,C.2- SPESE PER L'ATTIVITA' DI INDIRIZZO ECOORDINAMENTO DEL SERV. SAN. REG. - TRASF.CORRENTI AL RESTO DEL MONDO	25.000,00	25.000,00	100%
TOTALE		1.699.536.712,00	1.699.536.712,00	

6.5.3 Le risorse della GSA: il Fondo sanitario vincolato 2021

In aggiunta alle risorse del FSR indistinto descritte nei precedenti paragrafi, la spesa sanitaria è finanziata da ulteriori risorse di fondo sanitario, vincolate per legge a specifiche finalità assistenziali.

Analogamente a quanto avvenuto per il fondo sanitario indistinto, anche il fondo sanitario vincolato è stato interamente impegnato nel corso dell'anno 2021. Viene riportata la situazione per le uscite:

CAPITOLO	DESCRIZIONE CAPITOLO	STANZIAMENTO	IMPEGNI 2021	IMPEGNI SU STANZIAMENTI
02008_S	FONDO PER L'EMERGENZA AVICOLA L. 27/12/2017, N. 205 - (RIF. CAP. 01092_E)	0,00	0,00	100%
02018_S	ART.20,C.2- FONDO SANITARIO NAZIONALE 2017 QUOTADI SOLIDARIETA' IN FAVORE DELLE REGIONI COLPITEDAL TERREMOTO NEGLI ANNI 2016 E 2017. INTESA STATO-REGIONI DEL 20/09/2018 (RIF. CAP.02018_S)	0,00	0,00	100%
02033_S	ART.20, C.2 - TRASFERIMENTO ALLE AZIENDE DEL S.S.RDEL FONDO DI CUI ALL'ART. 1, COMMA 401 DELLA LEGGEN.232/2016 A TITOLO DI RIMBORSO PER L'ACQUISTO DEIMEDICINALI OCOLOGICI INNOVATIVI - TRASF. CORR. ADAMM. LOCALI - (RIF. CAP. 02218_E)	9.320.049,31	9.320.049,31	100%
02207_S	ART. 20,C.2- SPESE PER LO SCREENING GRATUITO PER IL VIRUS DELL'EPATITE C (HCV), INTESA CONFERENZA STATO - REGIONI DEL 17/12/2020- TRASFERIMENTI CORRENTI AMM. LOCALI -(RIF. CAP. 01854_E)	683.221,98	683.221,98	100%
02253_S	ART.20,C.2- FSN 2003: FINANZ. ONERI PERSONALEISTITUTI PENITENZIARI PER PREVENZIONE E ASSISTENZA A DETENUTI E INTERNATI TOSSICODIPENDENTI EX ART.2, C.1, DM 10/4/2002. (RIF. E/UPB 2.01.004 - CAP.2001 - CAP. 2172).	111.000,00	111.000,00	100%
02257_S	ART.20,C.2- SPESE PER IL FINANZIAMENTO DELLEFUNZIONI SANITARIE AFFERENTI ALLA MEDICINAPENITENZIARIA, ART.2,COMMA 283, L.24/12/2007,N.244 - (RIF. CAP. 1804_E)	3.253.603,00	3.253.603,00	100%
02260_S	ART.20,C.2- QUOTA F.SAN.NAZ. PER BORSE DEI CORSIDI FORMAZIONE SPECIFICA IN MEDICINA GENERALE(D.LGS 08/08/91,N. 256)-(RIF. CAP. 2001_E; 2169_E) - TRASF. CORR. AMM. LOCALI	1.200.000,00	1.200.000,00	100%
02277_S	ART.20,C.2- QUOTA F.SAN. PER OBIETTIVI DEL PIANOSANITARIO NAZIONALE AI SENSI DELL'ART.1, COMMI 34E 34 BIS, DELLA L. 23.12.1996, N.662 -(RIF. CAP. 2007_E; CAP. 2173_E)	12.259.820,00	12.259.820,00	100%
02280_S	ART.20,C.2- QUOTA F.S.N. VINCOLATO 2013 -EXTRACOMUNITARI (CAP. 2001_E - 2168_E)	0,00	0,00	100%
02283_S	ART.20,C.2- QUOTA F.S.N. VINCOLATO 2013 - FONDOESCLUSIVITA' RAPP. (CAP. 2001_E: 2167_E)	0,00	0,00	100%
02296_S	ART.20,C.2 - TRASFERIMENTO ALLE AZIENDE DEL S.S.R.DEI FONDI DI CUI AL DECRETO 09/10/2015 A TITOLO DIRIMBORSO PER L'ACQUISTO DI FRAMACI INNOVATIVI, F.S.N. VINCOLATO ED EXTRA F.S.N. - TRASF.CORR.AMM. LOCALI. (RIF. CAP. 01535_E)	8.636.356,47	8.636.356,47	100%
02312_S	ART.20,C.2- UTILIZZO RISORSE PROVENIENTI DALLO STATO DESTINATE ALL'AGGIORNAMENTO DELLE TARIFFE MASSIME DELLE PRESTAZIONI DI ASS.ZA TERMALE -RIF. E/01625_E TRASF. CORR. A AMM. LOCALI	0,00	0,00	100%
02340_S	ART.20,C.2 - TRASFERIMENTO RISORSE PER LA REMUNERAZIONE AGGIUNTIVA IN FAVORE DELLE FARMACIE PER ILRIMBORSO DI FARMACI EROGATI IN REGIME DI SERVIZIO SANITARIO NAZIONALE, D.L. 41/2021 ART. 20, COMMA COMMA 4, LETT. H) - TRASF. CORRENTI AMM.NI LOCALI - (RIF. CAP. 01634_E)	758.369,00	758.369,00	100%
02355_S	ART.20,C.2- RISORSE DESTINATE ALL'EROGAZIONE DICICLI DI RIABILITAZIONE MOTORIA E NEUROMOTORIA PERLA RIABILITAZIONE FUNZ. DEL MOTULESO E DELLA FUNZIONE RESPIRATORIA E CARDIORESPIRATORIA (D.L.73/2021- ART. 26, COMMA 6-BIS E SEI-TER) -(RIF. CAP. 02370_E)	83.328,00	83.328,00	100%
02471_S	ART.20,C.2- FINANZIAMENTO DEGLI ONERI RELATIVI ALSUPERAMENTO OSPEDALI PSICHIATRICI GIUDIZIARI AISENSI DELLA L. 9/2012 - FONDO SAN. NAZIONALE - (RIF. CAP. 1573_E)	826.344,00	826.344,00	100%
02607_S	ART.20,C.2- SOMME DA UTILIZZARE AI FINI DELL'ESENZIONE DELLE PERCENTUALI DI SCONTO PER LE FARMACIECON FATTURATO INFERIORE A 150.000 EURO (INTESA DEL24 SETTEMBRE 2020) - TRASF. CORR. A AMM. LOCALI -(RIF. CAP. 01629_E)	39.454,66	39.454,66	100%
A2260_S	ART.20,C.2- QUOTA F.SAN.NAZ. PER BORSE DEI CORSIDI FORMAZIONE SPECIFICA IN MEDICINA GENERALE(D.LGS 8/8/91,N. 256) (RIF. CAP.2001_E - 2169_E)- SERVIZI SANITARI	0,00	0,00	100%
B2260_S	ART.20,C.2- QUOTA F.SAN.NAZ. PER BORSE DEI CORSIDI FORMAZIONE SPECIFICA IN MEDICINA GENERALE(D.LGS 8/8/91,N. 256) - (RIF. CAP. 2001_E; 2169_E) - SERVIZI AUSILIARI PER FUNZ.TO ENTE	0,00	0,00	100%
C2260_S	ART.20,C.2- QUOTA F. SAN. NAZ. PER BORSE DEI CORSIDI FORMAZIONE SPECIFICA IN MEDICINA GENERALE(D.LGS. 08/08/91,N. 256)-(RIF. CAP.2001_E; 2169_E)- ALTRI SERVIZI	0,00	0,00	100%
D2260_S	ART.20,C.2- QUOTA F. SAN. NAZ. PER BORSE DEI CORSIDI FORMAZIONE SPECIFICA IN MEDICINA GENERALE(D.LGS. 08/08/91,N. 256)-(RIF. CAP.2001_E;2169_E)- IRAP	0,00	0,00	100%
E2260_S	ART.20,C.2- QUOTA F. SAN. NAZ. PER BORSE DEI CORSIDI FORMAZIONE SPECIFICA IN MEDICINA GENERALE(D.LGS. 08/08/91,N. 256)-(RIF. CAP.2001_E;2169_E)- CONSULENZEZE	1.000,00	1.000,00	100%
F2260_S	ART.20,C.2- QUOTA F.SAN.NAZ. PER BORSE DEI CORSIDI FORMAZIONE SPECIFICA IN MEDICINA GENERALE(D.LGS. 08/08/91,N. 256)-(RIF. CAP.2001_E;2169_E)- ALTRI SERVIZI	382.390,00	382.390,00	100%
G2260_S	ART.20,C.2- QUOTA F.SAN.NAZ. PER BORSE DEI CORSIDI FORMAZIONE SPECIFICA IN MEDICINA GENERALE(D.LGS. 08/08/91,N. 256)-(RIF. CAP.2001_E;2169_E)- SOFTWARE	3.000,00	3.000,00	100%
TOTALE		37.557.936,42	37.557.936,42	
02606_S (in corso di variazione sul bilancio 2022)	ART.20,C.2- DELIBERA CIPE 14/05/2020, RISORSEVINCOLATE DESTINATE ALLA SPERIMENTAZIONE PER LA REMUNERAZIONE DEI NUOVI SERVIZI EROGATI DALLA FARMACIE CON ONERI A CARICO DEL S.S.N. DI CUI ALL'ART. 1 DEL D.LGS. 153/2009 - TRASF. CORR. A AMM. LOCALI - (RIF. CAP. 01628_E) (*)	421.641,00	-	0%
02607_S (in corso di variazione sul bilancio 2022)	ART.20,C.2- SOMME DA UTILIZZARE AI FINI DELL'ESENZIONE DELLE PERCENTUALI DI SCONTO PER LE FARMACIECON FATTURATO INFERIORE A 150.000 EURO (INTESA DEL24 SETTEMBRE 2020) - TRASF. CORR. A AMM. LOCALI -(RIF. CAP. 01629_E) (*)	3.294,34	-	0%
in corso di istituzione	Contributo per i laboratori (*)	170.171,00	-	0%
in corso di ...	Progetti sulla salute mentale (*)	981.466,00	-	0%

6.5.4 Risorse finanziarie da pay-back

Tali risorse corrispondono alle entrate riscosse nell'anno 2021 a titolo di pay-back derivante dall'opportunità riconosciuta dalla norma alle aziende farmaceutiche di effettuare le scelte sui prezzi dei loro farmaci, sulla base delle proprie strategie di intervento sul mercato. Infatti, come noto, il meccanismo previsto dalla Legge Finanziaria 2007 permette alle aziende farmaceutiche di chiedere all'AIFA la sospensione della riduzione dei prezzi del 5% a fronte del contestuale versamento in contanti (il c.d. pay-back 5%) del relativo valore su appositi conti correnti individuati dalle Regioni. Inoltre, trovano allocazione nella stessa Voce il c.d. pay-back 1,83%, introdotto dall'art. 11, comma 6, del D.L.78/2010 che dispone che le aziende farmaceutiche, sulla base di tabelle approvate dall'AIFA, corrispondano alle Regioni un importo del 1,83% sul prezzo di vendita al pubblico al netto dell'IVA dei medicinali erogati in regime di SSN, e il pay-back di ripiano dello sfondamento di tetti di prodotto di fascia A e H, negoziati dalle case farmaceutiche con l'AIFA. L'ammontare rilevato corrisponde alle somme effettivamente introitate nel corso dell'anno 2021 (Euro 7.136.631,71).

CAPITOLO ENTRATA	DESCRIZIONE	Anno	Importo	CAPITOLO SPESA	DESCRIZIONE	Anno	Importo
A2433_E	ART.20,C.2-FONDI VERSATI DALL'AGENZIA ITALIANA DEL FARMACO AI SENSI DELL'ART. 1, COMMA 796, LETT.g)LEGGE 27/12/2006, N. 296 ED AI SENSI DELL'ART. 11,COMMA 6, DELLA L. 30/07/2010,N. 122 - ALTRI TRASF. CORR. DA IMPRESE - (RIF. CAP. 2265_S)	2021	7.136.631,71	02265_S	ART.20,C.2- INTEGRAZ. FONDO A DISPOSIZIONE AZ.SANIT.REG. PER SPESA SANIT. MEDIANTE UTILIZZORISORSE ART. 1, C.796, LETT.g) L. 27/12/2006 N.296E ART. 11, C.6 L. 30/7/2010 N.122 (RIF. E/UPB3.02.002 - CAP. 2433) - TRASF. CORR. AMM. LOC.	2021	7.136.631,71
TOTALE			7.136.631,71	TOTALE			7.136.631,71

PAYBACK – RIPIANO OSPEDALIERA

Tali risorse corrispondono alle somme versate dalle Aziende farmaceutiche a titolo di “superamento del tetto della spesa farmaceutica ospedaliera”.

La Regione ha provveduto ad iscrivere in Bilancio le somme incassate al 31.12.2021 per payback da superamento del tetto per acquisti diretti anni 2018-2019-2020, riconciliate con le comunicazioni di AIFA. Nella voce trovano infatti allocazione, complessivi euro 26.018.554,72 corrispondenti alle somme riscosse al 31.12.2021 come segue:

- euro 4.262.451,00 superamento del tetto della spesa farmaceutica ospedaliera per l'anno 2018 riconciliati con le Determinine Aifa DG 128/2020 e DG 79/2021;
- euro 14.775.908,74 superamento del tetto della spesa farmaceutica ospedaliera per l'anno 2019 riconciliati con la Determina Aifa DG 1313/2020;
- euro 6.980.194,98 superamento del tetto della spesa farmaceutica ospedaliera per l'anno 2020 riconciliati con la Determina Aifa DG 1421/2021.

CAPITOLO ENTRATA	DESCRIZIONE	Anno	Importo	CAPITOLO SPESA	DESCRIZIONE	Anno	Importo
00936_E	ART.20,C.2-FONDI VERSATI DALL'AGENZIA ITALIANA DEL FARMACO AI SENSI DELL'ART.15,COMMA 4, DEL D.L.95/2012 CONVERTITO NELLA LEGGE135/2012.(RIF. CAP. 02294_S) - RIPIANO 2018	2021	4.262.451,00	02294_S	ART.20,C.2-RIPIANO SFONDAAMENTO TETTO SPESA FARMACEUTICA OSPEDALIERA - ART. 15, COMMA 4, D.L.95/2012 CONVERTITO NELLA LEGGE 135/2012. TRASF. CORR. AMM. LOCALI (RIF. CAP. 00936_E)	2021	4.262.451,00
00936_E	ART.20,C.2-FONDI VERSATI DALL'AGENZIA ITALIANA DEL FARMACO AI SENSI DELL'ART.15,COMMA 4, DEL D.L.95/2012 CONVERTITO NELLA LEGGE135/2012.(RIF. CAP. 02294_S) - RIPIANO 2019	2021	14.775.908,74	02294_S	ART.20,C.2-RIPIANO SFONDAAMENTO TETTO SPESA FARMACEUTICA OSPEDALIERA - ART. 15, COMMA 4, D.L.95/2012 CONVERTITO NELLA LEGGE 135/2012. TRASF. CORR. AMM. LOCALI (RIF. CAP. 00936_E)	2021	14.775.908,74
00936_E	ART.20,C.2-FONDI VERSATI DALL'AGENZIA ITALIANA DEL FARMACO AI SENSI DELL'ART.15,COMMA 4, DEL D.L.95/2012 CONVERTITO NELLA LEGGE135/2012.(RIF. CAP. 02294_S) - RIPIANO 2020	2021	6.980.194,98	02294_S	ART.20,C.2-RIPIANO SFONDAAMENTO TETTO SPESA FARMACEUTICA OSPEDALIERA - ART. 15, COMMA 4, D.L.95/2012 CONVERTITO NELLA LEGGE 135/2012. TRASF. CORR. AMM. LOCALI (RIF. CAP. 00936_E)	2021	6.980.194,98
TOTALE			26.018.554,72	TOTALE			26.018.554,72

Per quanto presentato sopra si ritiene opportuno richiamare quanto disposto dall'articolo 1, comma 286, della legge n. 234/2021 (legge di bilancio 2022): *“In considerazione dell'emergenza da COVID-19 in corso, le entrate di cui al payback relativo all'anno 2019 oggetto di pagamento con riserva possono essere utilizzate dalle regioni e dalle province autonome per l'equilibrio del settore sanitario dell'anno 2021, ferma restando la compensazione delle stesse a valere sul fabbisogno sanitario nazionale standard dell'anno in cui il pagamento con riserva è definito, qualora di entità inferiore.”*

Nonché l'art.11 ter, comma 2, del decreto-legge 27 gennaio 2022, n. 4, convertito con la Legge 28 marzo 2022 n. 25, stante la facoltà concessa relativamente all'utilizzo del payback da ripiano 2020.

6.5.5 Finanziamento aggiuntivo corrente

Nell'ambito del finanziamento aggiuntivo corrente destinato al SSR, rientrano le risorse rinvenienti dal bilancio regionale, destinate a specifiche attività in ambito assistenziale.

Di seguito una tabella di sintesi relativa alle iscrizioni operate in Bilancio regionale 2021:

CAPITOLO ENTRATA	DESCRIZIONE	STANZIAMENTO	ACCERTAMENTI	RISCOSSIONI IN CONTO COMPETENZA
03936_E	EXTRA-LEA	1.000.000,00	1.000.000,00	1.000.000,00
03936_E	LUGOPATIA	20.000,00	20.000,00	20.000,00
TOTALE		1.020.000,00	1.020.000,00	1.020.000,00
CAPITOLO SPESA	DESCRIZIONE	STANZIAMENTO	IMPEGNI	PAGAMENTI IN CONTO COMPETENZA
02272_S	EXTRA-LEA	1.000.000,00	1.000.000,00	1.000.000,00
02311_S	Ulteriori risorse regionali per cofinanziamento Progetto Gioco d'Azzardo patologico	40.000,00	40.000,00	40.000,00
TOTALE		1.040.000,00	1.040.000,00	1.040.000,00
* La differenza tra l'importo accertato e l'importo impegnato di € 20.000,00 è coperto dal Fondo Pluriennale Vincolato				

6.6 Programma pluriennale degli investimenti in sanità'

Il programma pluriennale degli investimenti in sanità della Regione Umbria ha previsto la realizzazione di rilevanti interventi di edilizia sanitaria e di potenziamento tecnologico, mirati alla riqualificazione e all'ammodernamento della rete ospedaliera e dei servizi socio-sanitari regionali.

Il ciclo programmatico relativo al periodo 2011 – 2021, in linea di continuità con gli obiettivi previsti dalla programmazione precedente, ma tenendo conto delle variazioni registrate nel quadro epidemiologico e demografico, è stato avviato con la sottoscrizione di accordi di programma ai sensi dell'art. 20 della L. 67/88, che perseguono in modo appropriato e complementare la finalità di riqualificare e razionalizzare la rete dei servizi sanitari regionali, in una logica di gradualità della cura, di sollievo alla cronicità e di conseguimento di maggiori livelli di sicurezza.

La Regione Umbria ed il Ministero della Salute, di concerto con il Ministero dell'Economia e delle Finanze, tenuto conto delle risorse statali assegnate con le Delibere CIPE nn. 97 e 98/2008, pari a complessivi euro 83.747.877,06, hanno sottoscritto due Accordi di Programma con tempistiche determinate dalla disponibilità finanziaria statale. Tali risorse statali comprendono una quota pari ad euro 4.971.723,98, quale integrazione prevista solo per la Regione Umbria, per il *“successo delle iniziative di riordino ospedaliero – testimoniato, tra l’altro, dal completo utilizzo delle risorse assegnate per investimenti ex art. 20 della L. 67/88 – che ha determinato il completamento della realizzazione della prima parte della programmazione regionale...”*.

Oltre alla sottoscrizione degli Accordi di programma ex art. 20 l.n. 67/88, nel periodo indicato, la Regione Umbria ha programmato l'utilizzo di altre risorse relative, ad esempio, all'adeguamento alle norme di sicurezza delle strutture sanitarie ed ospedaliere.

Nella tabella seguente si riporta una sintesi della programmazione degli investimenti in sanità della Regione Umbria nel periodo 2011-2021:

LINEA DI FINANZIAMENTO	N. TOTALE INTERVENTI	IMPORTO COMPLESSIVO	di cui FINANZIAMENTO STATALE	di cui FINANZIAMENTO REGIONALE	di cui FINANZIAMENTO AZIENDALE/ALTRO
PIANO DI SETTORE L.R. N. 3/2010	7	11.271.872,22		9.438.339,23	1.833.532,99
ACCORDO DI PROGRAMMA EX ART. 20 L.N. 67/88 DEL 05/03/2013*	28	128.617.395,90	53.179.901,93	2.798.942,21	72.638.551,76
ACCORDO DI PROGRAMMA EX ART. 20 L.N. 67/88 DEL 12/12/2016**	41	35.028.309,19	30.567.975,13	1.608.840,80	2.851.493,26
ADEGUAMENTO ANTINCENDIO	3	1.642.320,00	1.376.474,00	72.446,00	193.400,00
ACCORDO STATO REGIONI 15/10/2018	4	2.303.850,00		2.303.850,00	
TOTALE	83	178.863.747,31	85.124.351,06	16.222.418,24	77.516.978,01

Tutte le risorse relative al finanziamento regionale e quelle relative al finanziamento statale (quest'ultime limitatamente agli interventi ammessi a finanziamento) sono state impegnate ed accertate nel periodo 2011-2020.

6.7 Flussi di cassa relativi al finanziamento sanitario da Stato

Si riporta di seguito una tabella di sintesi relativa alle somme rimosse a titolo di finanziamento del Servizio Sanitario e alle erogazioni effettuate in favore del SSR nell'esercizio 2021, anche ai fini della verifica del rispetto delle disposizioni previste dall'art. 3, comma 7 del Decreto Legge 35/2013, convertito con modificazioni in Legge 6 giugno 2013, n. 64.

REGIONE UMBRIA

Risorse da Stato*	Trasferite da Stato
	(a)
Risorse finanziamento indistinto 2021	1.696.515.577
Risorse Covid 2021 ex decreto legge n. 34/2020, legge n. 178/2020, decreto legge n. 41/2021 e decreto legge n. 73/2021	9.863.234 (***)
Risorse finanziamento vincolato 2021	31.773.388 (***)
Risorse finanziamento vincolato ante 2021	493.895
Risorse finanziamento ante 2021	5.355.020
Risorse Covid 2020 n. 24/2021 (DM 16/07/2021) + L. 178/2020 art. 1, co. 413 ex decreto legge	4.735.660
Totale risorse finanziamento ordinario 2021 e ante	1.748.736.774

Trasferite da Regione a SSR entro il 31.12.2021					
GSA			Trasferite ad Aziende del SSR	Totale trasferite da Regione a SSR **	% trasferimento
Totale	di cui utilizzato dalla GSA per pagamenti e trasferimenti	di cui rimanente in GSA			
(b)=bis+ter	(b)-bis	(b)-ter	(c)	(d)=(b)+(c)	(e)=(d)/(a)
76.582.894	18.669.522	57.913.372	1.619.932.683	1.696.515.577	100%
9.863.234		9.863.234		9.863.234	100%
31.773.388		31.773.388	-	31.773.388	100%
493.895		493.895		493.895	100%
181.289	181.289,30	-	5.173.731	5.355.020	100%
164.772		164.772	4.570.888	4.735.660	100%
119.059.472	18.850.811	100.208.661	1.629.677.302	1.748.736.774	100%

Risorse fiscali autonome regionali	Trasferite da Stato
	(a)
Finanziamento regionale aggiuntivo per equilibrio bilancio da leva fiscale obbligatoria	-

Trasferite da Regione a SSR entro il 31.12.2021					
GSA			Trasferite ad Aziende del SSR	Totale trasferite da Regione a SSR **	% trasferimento
Totale	di cui utilizzato dalla GSA per pagamenti e trasferimenti	di cui rimanente in GSA			
(b)=bis+ter	(b)-bis	(b)-ter	(c)	(d)=(b)+(c)	(e)=(d)/(a)
-	-	-	-	-	#DIV/0!
-	-	-	-	-	#DIV/0!

Ulteriori risorse destinate al finanziamento dei singoli servizi sanitari regionali (art. 20 d.lgs. n. 118/2011)	Previsione da bilancio regionale
	(a)
Finanziamento regionale aggiuntivo per extralea	129.877
Ulteriori risorse regionali per cofinanziamento Progetto Gioco d'Azzardo patologico	20.000
Ulteriori risorse regionali destinate al SSR (L. 210/1992)	870.123
Ulteriori risorse regionali per Covid destinate al SSR	-
Risorse regionali per ripiano disavanzi anni pregressi	-
Payback - Ripiano sup. tetto spesa farmaceutica ospedaliera - 2018	4.262.451
Payback - Ripiano sup. tetto spesa farmaceutica ospedaliera - 2019	14.775.909
Payback - Ripiano sup. tetto spesa farmaceutica ospedaliera - 2020	6.980.195
Payback	7.136.632
Totale risorse aggiuntive regionali	34.175.186
Totale risorse Stato+Regione	1.782.911.960

Trasferite da Regione a SSR entro il 31.12.2021					
GSA			Trasferite ad Aziende del SSR	Totale trasferite da Regione a SSR **	% trasferimento
Totale	di cui utilizzato dalla GSA per pagamenti e trasferimenti	di cui rimanente in GSA			
(b)=bis+ter	(b)-bis	(b)-ter	(c)	(d)=(b)+(c)	(e)=(d)/(a)
-	-	-	129.877	129.877	100%
-	-	-	20.000	20.000	100%
-	-	-	870.123	870.123	100%
-	-	-	-	-	#DIV/0!
-	-	-	-	-	#DIV/0!
1.406.661		1.406.661	2.855.790	4.262.451	100%
14.775.909		14.775.909		14.775.909	100%
6.980.195		6.980.195		6.980.195	100%
7.136.632		7.136.632		7.136.632	100%
30.299.397	-	30.299.397	3.875.790	34.175.186	100%
149.358.868	18.850.811	130.508.057	1.633.553.092	1.782.911.960	100%

Un attento monitoraggio dello stato di erogazione delle risorse riscosse nell'anno 2021, ha consentito il rispetto di quanto previsto dalla summenzionata normativa. A titolo esemplificativo si precisa che le risorse in capo alla GSA ancora trattenute si riferiscono ad impegni assunti per far fronte alle spese direttamente gestite dalla Direzione Salute. Welfare.

Tali impegni sono stati assunti in prevalenza negli ultimi mesi dell'anno, in quanto la consueta attività di programmazione anche per il 2021, ha ceduto il passo alla programmazione ed erogazione dei finanziamenti legati alla gestione dell'emergenza pandemica.

7. LA SPESA DEL PERSONALE

Per l'esercizio 2021 la consistenza della spesa di personale è passata da 51 milioni a 49,9 milioni di euro con una riduzione complessiva di 1,1 milioni di euro rispetto all'anno 2020 (dato riferito agli impegni in conto competenza delle voci di spesa rilevate ai fini della certificazione di spesa ai sensi dell'art.1, comma 557 L. 296/2006 nelle quali la spesa per il personale ex province preposto alle funzioni di cui all'art. 2, comma 1 della L.R. 2 aprile 2015, n. 10, trasferito nei ruoli regionali a decorrere dal 01.12.2015 e pari a complessivi 5,8 milioni di euro per l'anno 2021, è stata rilevata quale componente esclusa dalla consistenza di cui sopra).

Il trend decrementale si registra in particolare sulla spesa afferente il personale di ruolo e correlati oneri riflessi utili a determinare il costo del lavoro.

Questa breve analisi conferma anche per l'anno 2021 l'andamento decrescente della spesa di personale dell'Amministrazione della Giunta regionale, con riferimento ai dati di spesa registrati per gli impegni dell'anno 2021, ai sensi dell'art.1, comma 557 L. 296/2006 (contenimento della spesa di personale in esercizio rispetto alla media del triennio 2011-2013).

8. ESITI DELLA VERIFICA DEI CREDITI E DEBITI RECIPROCI CON I PROPRI ENTI STRUMENTALI E LE SOCIETÀ CONTROLLATE E PARTECIPATE

Al fine di ottemperare a quanto disposto dall'articolo 11, comma 6 lettera j) del D.lgs. 118/2011 e ss.mm.ii., la Regione ha predisposto ed inviato l'elenco dettagliato dei debiti e crediti reciproci risultanti al 31/12/2021 agli Enti/Società facenti parte del Gruppo di Amministrazione Pubblica, unitamente alla scheda sintetica riepilogativa da asseverare da parte dei rispettivi Organi di revisione e da restituire al Servizio Controllo di gestione, gestione e raccordo flussi.

Si precisa che ad oggi risultano definite e conciliate tutte le situazioni che risultavano non allineate alla data del 31/12/2020 tra Regione ed Enti strumentali regionali e Società partecipate e controllate dalla Regione.

Di seguito si riportano gli esiti della verifica dei crediti e debiti reciproci al 31/12/2021 dettagliata per ciascun Ente e Società:

ADISU - Agenzia per il Diritto allo Studio Universitario

REGIONE UMBRIA		A.Di.S.U.	
Tipologia	Importi	Tipologia	Importi

Residui passivi al 31-12-2021	15.323.567,08	Residui attivi al 31-12-2021	15.323.567,08
-------------------------------	---------------	------------------------------	---------------

I debiti di Regione Umbria risultano conciliati con i crediti di A.Di.S.U.

REGIONE UMBRIA		A.Di.S.U.	
Tipologia	Importi	Tipologia	Importi
Residui attivi al 31-12-2021	0,00	Residui passivi al 31-12-2021	0,00

I crediti di Regione Umbria risultano conciliati con i debiti di A.Di.S.U.

Le operazioni di riconciliazione sono state asseverate dall'Organo di revisione dell'Agenzia in data 14/04/2022.

AUR - Agenzia Umbria Ricerche

REGIONE UMBRIA		AUR	
Tipologia	Importo	Tipologia	Importo
Residui passivi al 31-12-2021	199.044,46	Residui attivi al 31-12-2021	199.044,46

I debiti di Regione Umbria risultano conciliati con i crediti di AUR.

REGIONE UMBRIA		AUR	
Tipologia	Importo	Tipologia	Importo
Residui attivi al 31-12-2021	0,00	Residui passivi al 31-12-2021	0,00

I crediti di Regione Umbria risultano conciliati con i debiti di AUR.

Le operazioni di riconciliazione sono state asseverate dall'Organo di revisione dell'Agenzia in data 14/04/2022.

Fondazione di Partecipazione Umbria Jazz

REGIONE UMBRIA	
Tipologia	Importi
Residui passivi	25.270,00

UMBRIA JAZZ	
Tipologia	Importi
Residui attivi	25.270,00

I debiti di Regione Umbria risultano conciliati con i crediti di UMBRIA JAZZ.

REGIONE UMBRIA	
Tipologia	Importi
Residui attivi	0,00

UMBRIA JAZZ	
Tipologia	Importi
Residui passivi	0,00

I crediti di Regione Umbria risultano conciliati con i debiti di UMBRIA JAZZ.

Le operazioni di riconciliazione sono state asseverate dall'Organo di revisione della Fondazione in data 11/04/2022.

CPO - Centro Pari Opportunità

REGIONE UMBRIA	
Tipologia	Importi
Residui passivi al 31-12-2021	0,00

CPO	
Tipologia	Importi
Residui attivi al 31-12-2021	0,00

I debiti di Regione Umbria risultano conciliati con i crediti di CPO.

REGIONE UMBRIA	
Tipologia	Importi
Residui attivi al 31-12-2021	0,00

CPO	
Tipologia	Importi
Residui passivi al 31-12-2021	0,00

I crediti di Regione Umbria risultano conciliati con i debiti di CPO.

Le operazioni di riconciliazione sono state asseverate dall'Organo di revisione dell'Ente in data 11/04/2022.

EAUT - Ente Acque Umbro Toscane

REGIONE UMBRIA	
Tipologia	Importi
Residui passivi al 31-12-2021	0,00

EAUT	
Tipologia	Importi
Crediti iscritti al 31-12-2021	0,00

I debiti di Regione Umbria risultano conciliati con i crediti di EAUT.

REGIONE UMBRIA	
Tipologia	Importi
Residui attivi al 31-12-2021	0,00

EAUT	
Tipologia	Importi
Debiti iscritti al 31-12-2021	0,00

I crediti di Regione Umbria risultano conciliati con i debiti di EAUT.

Le operazioni di riconciliazione sono state asseverate dall'Organo di revisione dell'Ente in data 11/04/2022.

3A-PTA dell'Umbria Soc. Cons. a R.L.

REGIONE UMBRIA	
Tipologia	Importo
Residui passivi al 31-12-2021	1.240.525,73

PARCO 3A	
Tipologia	Importo
Crediti iscritti al 31-12-2021	1.148.508,85

L'importo di euro 92.016,88 rappresentato in meno dal PARCO 3A deriva da una rendicontazione di un progetto in corso di verifica.

I debiti di Regione Umbria risultano conciliati con i crediti del PARCO 3A.

REGIONE UMBRIA	
Tipologia	Importo
Residui attivi al 31-12-2021	0,00

PARCO 3A	
Tipologia	Importo
Debiti iscritti al 31-12-2021	0,00

I crediti di Regione Umbria risultano conciliati con i debiti del PARCO 3A.

Le operazioni di riconciliazione sono state asseverate dall'Organo di revisione della Società in data 15/04/2022.

Consorzio Scuola Umbra di Amministrazione Pubblica

REGIONE UMBRIA		CONSORZIO SCUOLA P.A. VILLA UMBRA	
Tipologia	Importo	Tipologia	Importo
Residui passivi al 31-12-2021	1.363.747,46	Residui attivi al 31-12-2021	1.363.747,46

I debiti di Regione Umbria risultano conciliati con i crediti del CONSORZIO SCUOLA P.A. VILLA UMBRA

REGIONE UMBRIA		CONSORZIO SCUOLA P.A. VILLA UMBRA	
Tipologia	Importo	Tipologia	Importo
Residui attivi al 31-12-2021	10.000,00	Residui passivi al 31-12-2021	10.000,00

I crediti di Regione Umbria risultano conciliati con i debiti del CONSORZIO SCUOLA P.A. VILLA UMBRA

Le operazioni di riconciliazione sono state asseverate dall'Organo di revisione del Consorzio in data 15/04/2022.

ARPAL - Agenzia Regionale per l'Avviamento al Lavoro

REGIONE UMBRIA		ARPAL UMBRIA	
Tipologia	Importi	Tipologia	Importi
Residui passivi al 31-12-2021	16.901.594,07	Residui attivi al 31-12-2021	16.901.594,07

I debiti di Regione Umbria risultano conciliati con i crediti di ARPAL UMBRIA.

REGIONE UMBRIA		ARPAL UMBRIA	
Tipologia	Importi	Tipologia	Importi
Residui attivi al 31-12-2021	0,00	Residui passivi al 31-12-2021	0,00

I crediti di Regione Umbria risultano conciliati con i debiti di ARPAL UMBRIA.

Le operazioni di riconciliazione sono state asseverate dall'Organo di revisione dell'Agenzia in data 19/04/2022.

ATER - Azienda Territoriale per l'Edilizia Residenziale

REGIONE UMBRIA		ATER	
Tipologia	Importo	Tipologia	Importo
Residui passivi al 31-12-2021	2.184.103,81	Residui attivi al 31-12-2021	2.184.103,81

I debiti di Regione Umbria risultano conciliati con i crediti di ATER.

REGIONE UMBRIA		ATER	
Tipologia	Importo	Tipologia	Importo
Residui attivi al 31-12-2021	0,00	Residui passivi al 31-12-2021	0,00

I crediti di Regione Umbria risultano conciliati con i debiti di ATER.

Le operazioni di riconciliazione sono state asseverate dall'Organo di revisione dell'Azienda in data 20/04/2022.

UMBRAFLORE - Azienda Vivaistica regionale

REGIONE UMBRIA		UMBRAFLORE	
Tipologia	Importo	Tipologia	Importo
Residui passivi al 31-12-2021	0,00	Residui attivi al 31-12-2021	0,00

I debiti di Regione Umbria risultano conciliati con i crediti di UMBRAFLORE

REGIONE UMBRIA		UMBRAFLORE	
Tipologia	Importo	Tipologia	Importo
Residui attivi	1.487.047,14	Residui passivi	1.487.047,14

I crediti di Regione Umbria risultano conciliati con i debiti di UMBRAFLORE

Le operazioni di riconciliazione sono state asseverate dall'Organo di revisione dell'Azienda in data 12/04/2022.

UMBRIA SALUTE E SERVIZI SCARL

REGIONE UMBRIA		UMBRIA SALUTE Scarl	
Tipologia	Importo	Tipologia	Importo
Residui passivi al 31-12-2021	48.299,60	Crediti iscritti al 31-12-2021	48.299,60

I debiti di Regione Umbria risultano conciliati con i crediti di UMBRIA SALUTE Scarl.

REGIONE UMBRIA		UMBRIA SALUTE Scarl	
Tipologia	Importo	Tipologia	Importo
Residui attivi al 31-12-2021	0,00	Debiti iscritti al 31-12-2021	0,00

I crediti di Regione Umbria risultano conciliati con i debiti di UMBRIA SALUTE Scarl.

Le operazioni di riconciliazione sono state asseverate dall'Organo di revisione della Società in data 13/04/2022.

Umbria Digitale Scarl

REGIONE UMBRIA		UMBRIA DIGITALE Scarl	
Tipologia	Importo	Tipologia	Importo
Residui passivi al 31-12-2021	6.671.696,20	Crediti iscritti al 31-12-2021	6.671.696,20

I debiti di Regione Umbria risultano conciliati con i crediti di UMBRIA DIGITALE Scarl.

REGIONE UMBRIA		UMBRIA DIGITALE Scarl	
Tipologia	Importo	Tipologia	Importo
Residui attivi al 31-12-2021	0,00	Debiti iscritti al 31-12-2021	44.014,08

L'importo di euro 44.014,08 si riferisce ad anticipi erogati dalla Regione per la realizzazione di progetti non ancora completati. Tale somma fa riferimento alle risultanze contabili di Umbria Digitale che la Regione potrà verificare ed iscrivere nel proprio bilancio solo a seguito della presentazione della rendicontazione finale.

I crediti di Regione Umbria risultano conciliati con i debiti di UMBRIA DIGITALE Scarl.

Le operazioni di riconciliazione sono state asseverate dall'Organo di revisione della Società in data 13/04/2022.

Fondazione Teatro Stabile dell'Umbria

REGIONE UMBRIA		TEATRO STABILE	
Tipologia	Importi	Tipologia	Importi
Residui passivi al 31-12-2021	37.400,00	Residui attivi al 31-12-2021	37.400,00

I debiti di Regione Umbria risultano conciliati con i crediti di TEATRO STABILE.

REGIONE UMBRIA	TEATRO STABILE
----------------	----------------

Tipologia	Importi	Tipologia	Importi
Residui attivi al 31-12-2021	0,00	Residui passivi al 31-12-2021	0,00

I crediti di Regione Umbria risultano conciliati con i debiti di TEATRO STABILE.

Le operazioni di riconciliazione sono state asseverate dall'Organo di revisione della Fondazione in data 22/04/2022.

ARPA - Agenzia Regionale per la Protezione dell'Ambiente

REGIONE UMBRIA		ARPA UMBRIA	
Tipologia	Importi	Tipologia	Importi
Residui passivi al 31-12-2021	73.852,53	Residui attivi al 31-12-2021	73.852,53

I debiti di Regione Umbria risultano conciliati con i crediti di ARPA UMBRIA.

REGIONE UMBRIA		ARPA UMBRIA	
Tipologia	Importi	Tipologia	Importi
Residui attivi al 31-12-2021	0,00	Residui passivi al 31-12-2021	0,00

I crediti di Regione Umbria risultano conciliati con i debiti di ARPA UMBRIA.

Le operazioni di riconciliazione sono state asseverate dall'Organo di revisione dell'Agenzia in data 22/04/2022.

SVILUPPUMBRIA

REGIONE UMBRIA		SVILUPPUMBRIA	
Tipologia	Importo	Tipologia	Importo
Residui passivi al 31-12-2021	2.941.533,87	Crediti iscritti al 31-12-2021	1.112.562,40

La differenza - pari a € 1.828.971,47 è dovuta:

- quanto a € 166.971,47 per progetti in corso di rendicontazione e di verifica da parte della Regione e iscritti da Sviluppumbria tra i lavori in corso;
- quanto a € 1.662.000,00 presenti nel Bilancio regionale tra i residui passivi al 31-12-2021, sono iscritti da Sviluppumbria fra i fondi di terzi in amministrazione nell'ambito dei conti d'ordine al momento della liquidazione (1° Trimestre 2022)

I debiti di Regione Umbria risultano conciliati con i crediti di SVILUPPUMBRIA.

REGIONE UMBRIA		SVILUPPUMBRIA	
Tipologia	Importo	Tipologia	Importo
Residui attivi al 31-12-2021	0,00	Debiti iscritti al 31-12-2021	886.145,26

L'importo di euro 886.145,26 si riferisce ad anticipi erogati dalla Regione per la realizzazione di progetti non ancora completati. Tale somma fa riferimento alle risultanze contabili di Sviluppumbria che la Regione potrà verificare ed iscrivere nel proprio bilancio solo a seguito della presentazione della rendicontazione finale.

I crediti di Regione Umbria risultano conciliati con i debiti di SVILUPPUMBRIA.

Le operazioni di riconciliazione sono state asseverate dall'Organo di revisione della Società in data 27/04/2022.

Umbria TPL e Mobilità Spa

REGIONE UMBRIA		UMBRIA TPL E MOBILITA' SPA	
Tipologia	Importo	Tipologia	Importo
Residui passivi al 31-12-2021	136,36	Crediti iscritti al 31-12-2021	136,36

I debiti di Regione Umbria risultano conciliati con i crediti di UMBRIA TPL E MOBILITA' Spa.

REGIONE UMBRIA	
Tipologia	Importo
Residui attivi	8.812.311,31

UMBRIA TPL E MOBILITA' SPA	
Tipologia	Importo
Debiti iscritti	8.812.311,31

I crediti di Regione Umbria risultano conciliati con i debiti di UMBRIA TPL E MOBILITA' Spa.

Le operazioni di riconciliazione sono state asseverate dall'Organo di revisione della Società in data 28/04/2022.

AFOR - Agenzia Forestale Regionale

REGIONE UMBRIA	
Tipologia	Importi
Residui passivi al 31-12-2021	3.961.304,42

AFOR	
Tipologia	Importi
Residui attivi al 31-12-2021	3.961.304,42

I debiti di Regione Umbria risultano conciliati con i crediti di AFOR

REGIONE UMBRIA	
Tipologia	Importi
Residui attivi al 31-12-2021	0,00

AFOR	
Tipologia	Importi
Residui passivi al 31-12-2021	0,00

Le operazioni di riconciliazione sono state asseverate dall'Organo di revisione dell'Agenzia in data 28/04/2022.

Alla luce di tutto quanto sopra esposto, il Collegio dei Revisori, ha asseverato ai sensi dell'art.11, comma 6, lett. j) del D. Lgs. 118/2011, i saldi dei crediti/debiti risultanti alla data del 31/12/2021.

Non sono ancora pervenute le asseverazioni dei seguenti Enti/Società:

CEDRAV - Centro per la Documentazione la Ricerca Antropologica in Valnerina e nella Dorsale Appenninica Umbra

REGIONE UMBRIA

CEDRAV

Tipologia	Importi	Tipologia	Importi
Residui passivi al 31-12-2021	40.000,00	Residui attivi al 31-12-2021	40.000,00

I debiti di Regione Umbria risultano conciliati con i crediti di CEDRAV.

REGIONE UMBRIA		CEDRAV	
Tipologia	Importi	Tipologia	Importi
Residui attivi al 31-12-2021	0,00	Residui passivi al 31-12-2021	0,00

I crediti di Regione Umbria risultano conciliati con i debiti di CEDRAV.

Fondazione Umbria Film Commission

REGIONE UMBRIA		UMBRIA FILM COMMISSION	
Tipologia	Importi	Tipologia	Importi
Residui passivi al 31-12-2021	0,00	Residui attivi al 31-12-2021	0,00

I debiti di Regione Umbria risultano conciliati con i crediti di UMBRIA FILM COMMISSION.

REGIONE UMBRIA		UMBRIA FILM COMMISSION	
Tipologia	Importi	Tipologia	Importi
Residui attivi al 31-12-2021	0,00	Residui passivi al 31-12-2021	0,00

I crediti di Regione Umbria risultano conciliati con i debiti di UMBRIA FILM COMMISSION.

GEPAFIN

REGIONE UMBRIA		GEPAFIN Spa	
Tipologia	Importo	Tipologia	Importo
Residui passivi al 31-12-2021	0,00	Crediti iscritti al 31-12-2021	0,00

I debiti di Regione Umbria risultano conciliati con i crediti di GEPAFIN Spa.

REGIONE UMBRIA		GEPAFIN Spa	
Tipologia	Importo	Tipologia	Importo
Residui attivi al 31-12-2021	0,00	Debiti iscritti al 31-12-2021	0,00

I crediti di Regione Umbria risultano conciliati con i debiti di GEPAFIN Spa.

9. ELENCAZIONE DEI DIRITTI REALI DI GODIMENTO E LORO ILLUSTRAZIONE

Di seguito vengono elencati i diritti reali di superficie.

TABELLA DIRITTI REALI DI SUPERFICIE

Provincia	Comune	Tipo catasto	Foglio	Particella	Subalt erno	Nota Trascrizione	Oggetto	Valore €	Note
PG	SPOLETO	C.F.	144	855		N. Part. 3274 del 2012	COSTITUZIONE DI DIRITTI REALI A TITOLO GRATUITO - CONCESSIONE DIRITTO DI SUPERFICIE SULL'IMMOBILE DESTINATO A "CENTRO OP. PER LA CONSERVAZIONE, MANUTENZIONE E VALORIZZAZIONE DEI BENI STORICI,..." DAL COMUNE DI SPOLETO ALLA REGIONE UMBRIA PER UN PERIODO DI 99 ANNI.	€ 4.702.577,04	Il valore è stato calcolato tramite la rendita catastale decurtato del 20% assegnato al terreno
TR	TERNI	C.F.	165	298-299-300		N. Part. 1380 DEL 1982	TRASFERIMENTO A TITOLO GRATUITO DEGLI IMMOBILI EX EPT REALIZZATI SU TERRENO DI PROPRIETA' DEL COMUNE DI TERNI	€ 248.147,18	Il valore è stato calcolato tramite la rendita catastale decurtato del 20% assegnato al terreno

I diritti reali di godimento sono elencati nella Tabella dei diritti reali di godimento di cui all'allegato n. 6

ALLEGATI

ALLEGATO 1: ELENCO ENTI E ORGANISMI STRUMENTALI (art.11 [Schemi di bilancio], punto 6, lettera h) del D.Lgs. 23/06/2011, n.118)

1	ADISU - Agenzia per il diritto allo studio universitario dell'Umbria
2	ARPA Umbria - Agenzia Regionale per la Protezione Ambientale
3	AUR - AGENZIA UMBRIA RICERCHE
4	Centro per le pari opportunità
5	ATER - Azienda territoriale per l'edilizia residenziale della Regione Umbria
6	CEDRAV - Centro per la Documentazione e la ricerca antropologica in Valnerina e nella Dorsale Appenninica Umbra
7	Agenzia Forestale regionale
8	Azienda vivaistica regionale Umbraflor - Ente pubblico economico
9	EAUT - Ente Acque Umbre Toscane
10	Consorzio Scuola Umbra di Amministrazione Pubblica (Villa Umbra)
11	ARPAL Umbria
12	Fondazione Teatro Stabile dell'Umbria
13	Fondazione di partecipazione Umbria Jazz
14	Fondazione Umbria Film Commission

Con riferimento alle disposizioni previste dall'art.11 [Schemi di bilancio], punto 6, lettera h) del D.Lgs. 23/06/2011, n.118 si precisa che ai fini della consultazione nel proprio sito internet dei rendiconti degli enti o organismi strumentali è stato implementato all'interno del sito web della Regione Umbria il seguente url: <http://www.regione.umbria.it/la-regione/rendiconti-enti-e-organismi-strumentali> che rimanda ai rendiconti degli enti e organismi strumentali.

ALLEGATO 2: ELENCO SOCIETA' PARTECIPATE (art.11 [Schemi di bilancio], punto 6, lettera i) del D.Lgs. 23/06/2011, n.118)

Ragione sociale	Funzioni attribuite - attività svolte in favore dell'Amministrazione Regionale - attività di servizio pubblico affidate	Misura della partecipazione e diretta della Regione Umbria	Durata dell'impegno
3A Parco Tecnologico Agroalimentare dell'Umbria Soc. Cons. a r.l.	3A – PTA opera da oltre 20 anni per garantire il miglioramento ed il mantenimento della qualità dei prodotti agricoli ed agroalimentari. Si caratterizza per la sua alta specializzazione e per la possibilità di erogare una ampia gamma di servizi.	23,23%	durata società 31.12.2050
Gepafin S.p.A.	La Società è costituita per dare pratica attuazione a particolari misure contenute in programmi di intervento strutturale dell'Unione Europea ed in altri programmi per la promozione dello sviluppo, a sostegno in particolare delle attività delle Piccole e Medie Imprese con strumenti finanziari di qualsiasi natura ed attività connesse e strumentali. La società è iscritta all'Albo Unico nazionale degli intermediari finanziari di cui all'art. 106 del D.Lgs. 1° settembre 1993 n. 385 – TUB	48,85%	durata società 31.12.2050
Sviluppumbria S.p.A.	Sviluppumbria S.p.A. opera per lo sviluppo economico e per la competitività del territorio in coerenza con le politiche e gli atti di programmazione della Regione. E', altresì, società di partecipazione della Regione nelle iniziative strategiche e funzionali allo svolgimento delle funzioni previste.	92,30%	durata società 31.12.2050
Umbria TPL e Mobilità S.p.A.	UMBRIA TPL e MOBILITÀ S.p.A., operativa dal 1° dicembre 2010, è la Società umbra di trasporto pubblico nata dalla fusione delle Aziende operanti sul territorio regionale: APM, ATC, SSIT e FCU. Dal 2021 svolge le funzioni di Agenzia unica per la mobilità e il trasporto pubblico locale, ai sensi dell'art. 19 bis della l.r. n. 37/1998.	27,78%	durata società 31.12.2050

Umbria Digitale s.c.a.r.l.	La società consortile a responsabilità limitata a totale capitale pubblico, non ha scopo di lucro ed è al servizio della Regione Umbria, dei Comuni, delle Agenzie o organismi pubblici in essa consorziati, svolgendo attività di interesse generale per la gestione e lo sviluppo del settore ICT regionale e attività strumentale nei confronti dei soggetti pubblici soci secondo il modello in house providing. La società eroga servizi per lo sviluppo e la gestione della rete pubblica regionale per la diffusione della Banda Larga e dei servizi infrastrutturali della Community Network (CN) nonché del Data Center Regionale Unitario (DCRU), operando anche per la produzione di beni e la fornitura di servizi strumentali alle attività degli enti pubblici partecipanti in ambito informatico, telematico e per la sicurezza dell'informazione, curando le attività relative alla gestione del Sistema Informativo Regionale dell'Umbria (SIRU) e alla manutenzione delle reti locali e delle postazioni dei consorziati, configurandosi come centro servizi territoriale.	76,92%	durata società 31.12.2050
Umbria Salute e Servizi Scarl	La Società fornisce e gestisce attività di supporto alle aziende sanitarie e ospedaliere, nell'ambito delle rispettive competenze: erogazione a soci e cittadini di servizi di front-office (presidio telefonico e di sportello), di back-office, servizi informatici e sistemi informativi per i soci. Svolge inoltre funzioni di centrale acquisti e soggetto aggregatore per la sanità (c.d. CRAS), attività in materia di sistema informativo sanitario e osservatorio epidemiologico regionale, curando la gestione dei relativi flussi informatici e attuando la digitalizzazione del sistema sanitario regionale.	20% € 20.000	durata società 31.12.2050

ALLEGATO 3: ELENCO RESIDUI PERENTI AL 31/12/2021

n atto impegno	data atto impegno	organo atto impegno	epf	anno perenzione	importo dichiarato perente	creditore	importo residuo perente
579	20100322	3	2009	2011	50,00	AZ. AGRARIA BELVEDERE	50,00
579	20100322	3	2009	2011	379,74	BIAVATI PAOLO	379,74
579	20100322	3	2009	2011	126,57	CEPRINI COSTRUZIONI SRL	126,57
579	20100322	3	2009	2011	189,97	EDEL DISTRIBUZIONE SPA	189,97
579	20100322	3	2009	2011	189,87	EDEL DISTRIBUZIONE SPA	189,87
579	20100322	3	2009	2011	189,87	EDEL DISTRIBUZIONE SPA	189,87
579	20100322	3	2009	2011	189,84	EDEL DISTRIBUZIONE SPA	189,84
579	20100322	3	2009	2011	94,92	EDEL DISTRIBUZIONE SPA	94,92
579	20100322	3	2009	2011	6,33	EDEL DISTRIBUZIONE SPA	6,33
579	20100322	3	2009	2011	42,56	EDEL DISTRIBUZIONE SPA	42,56
579	20100322	3	2009	2011	2,94	EDEL DISTRIBUZIONE SPA	2,94
579	20100322	3	2009	2011	569,61	- O.C. COMUNE DI TERNI-	569,61
579	20100322	3	2009	2011	2.109,25	TIONE S.R.L.	2.109,25
637	19/04/2006	3	2005	2007	174,38	Umbra Acque	174,38
579	20100322	3	2009	2011	759,48	UMBRA ACQUE SPA	759,48
416	30/03/2009	3	2008	2010	542,70	VALLE UMBRA SERVIZI	542,70
626	23/04/2007	3	2006	2008	174,38	A.D. VOLUNTAS CALCIO	174,38
385	16/04/2008	3	2007	2009	260,00	A.M.A. Ass.ne Mother Assistant-C. Lago	260,00
415	14/04/2004	3	2003	2005	3.443,05	A.P.T. UMBRIA	3.443,05
633	12/04/2005	3	2004	2006	518,88	A.S.P. sas	518,88

633	12/04/2005	3	2004	2006	333,58	A.SE. Spoleto	333,58
579	20100322	3	2009	2011	2.109,25	ABOCA SPA SOCIETA' AGRICOLA	2.109,25
7	31/03/2003	1	2003	2005	166,79	ACASTO SRL	166,79
633	12/04/2005	3	2004	2006	170,96	ag. Com. Tossicodip.	170,96
385	16/04/2008	3	2007	2009	565,00	Agr. Iraci Borgia	565,00
579	20100322	3	2009	2011	21,21	AGRICOLA CINTI S.S.	21,21
579	20100322	3	2009	2011	569,61	AGRICOLA LA MADELEINE -	569,61
579	20100322	3	2009	2011	50,00	AGRICOLA NERA DI GIOVANNI SCOCCINI &C.-	50,00
637	19/04/2006	3	2005	2007	170,96	Agricola Valle Chiani SpA	170,96
637	19/04/2006	3	2005	2007	170,96	Agricola Valle Chiani SpA	170,96
633	12/04/2005	3	2004	2006	289,20	Agripellett srl	289,20
7	31/03/2003	1	2003	2005	258,23	ALBRIGI ALFIERO	258,23
579	20100322	3	2009	2011	189,87	ALCANTARA SPA	189,87
637	19/04/2006	3	2005	2007	174,38	Alisei Ada e Anna	174,38
579	20100322	3	2009	2011	552,00	ALTAIR COSTRUZIONI SRL	552,00
416	30/03/2009	3	2008	2010	184,00	ALTIERI GIANLUCA	184,00
7	31/03/2003	1	2003	2005	154,94	ALUNNI ELIA	154,94
05265	20110719	4	2011	2013	5.688,00	Ambasciata Italiana a Monaco	5.688,00
633	12/04/2005	3	2004	2006	341,92	Andr. Luca per Par. S.Maria Rivo	341,92
633	12/04/2005	3	2004	2006	170,96	Angeletti Tiziana	170,96
637	19/04/2006	3	2005	2007	174,38	Angelini Manlio	174,38
416	30/03/2009	3	2008	2010	180,90	ANTICO PASTIFICIO UMBRO SRL	180,90
626	23/04/2007	3	2006	2008	354,70	ANTOGNOLLA SPA	354,70
01378	20111121	3	2011	2013	6.292,00	ANTONIO BAGIANTI	6.292,00
00492	20100127	4	2010	2012	139.419,16	Arcuti Francesco	139.419,16

385	16/04/2008	3	2007	2009	180,90	Ariano Irpino	180,90
1782	20101206	4	2010	2012	18.000,00	ARPA UMBRIA	18.000,00
385	16/04/2008	3	2007	2009	180,90	Ascagnano spa	180,90
633	12/04/2005	3	2004	2006	170,96	Ascagnano spa	170,96
579	20100322	3	2009	2011	189,87	ASCANI MIRKO - STUDIO TECNICO	189,87
637	19/04/2006	3	2005	2007	174,38	Ascani Sonia	174,38
626	23/04/2007	3	2006	2008	177,35	ASCOT SRL	177,35
416	30/03/2009	3	2008	2010	920,00	ASL 1	920,00
416	30/03/2009	3	2008	2010	551,94	ASM TERNI	551,94
626	23/04/2007	3	2006	2008	168,57	ASM TERNI	168,57
416	30/03/2009	3	2008	2010	91,98	ASM TERNI	91,98
579	20100322	3	2009	2011	569,61	ASM TERNI SPA	569,61
579	20100322	3	2009	2011	379,68	ASM TERNI SPA	379,68
579	20100322	3	2009	2011	189,87	ASM TERNI SPA	189,87
416	30/03/2009	3	2008	2010	183,98	ASM TERNI SPA	183,98
416	30/03/2009	3	2008	2010	183,98	ASM TERNI SPA	183,98
416	30/03/2009	3	2008	2010	6,13	ASM TERNI SPA	6,13
637	19/04/2006	3	2005	2007	5,81	ASM Terni SpA	5,81
579	20100322	3	2009	2011	6,33	ASM TERNI SPA-	6,33
579	20100322	3	2009	2011	97,89	ASM TERNI SPA	97,89
416	30/03/2009	3	2008	2010	91,98	ASM TERNI SPA	91,98
637	19/04/2006	3	2005	2007	760,96	ASP SaS	760,96
385	16/04/2008	3	2007	2009	400,00	Ass.Cult. Novo Promoteo Umbertide	400,00
06769	20100729	4	2010	2012	500,00	ASSOCIAZIONE EUROPEI	500,00
08142	20100924	4	2010	2012	2.400,00	ASSOCIAZIONE PEFC ITALIA	2.400,00
579	20100322	3	2009	2011	619,75	ATI N.2 PG	619,75
579	20100322	3	2009	2011	619,75	ATI N.2 PG	619,75
11698	12/12/2007	4	2007	2009	118,55	ATSMA GERARD	118,55

415	14/04/2004	3	2003	2005	387,34	AUTO MIGLIORGAS	387,34
416	30/03/2009	3	2008	2010	124,70	AUTOGROUP SRL	124,70
579	20100322	3	2009	2011	126,57	-AUTOSERVIZI TROIANI S.R.L.-	126,57
260	13/03/2002	3	2002	2004	2.582,28	Avvocatura causa Vignaroli Franca	0,00
415	14/04/2004	3	2003	2005	2.065,83	AVVOCATURA DISTRETTUALE DI STATO	2.065,83
626	23/04/2007	3	2006	2008	177,35	AZ. AG. ANSUINI EM.	177,35
626	23/04/2007	3	2006	2008	120,21	AZ. AG. GREPPEPPE SOCI	120,21
579	20100322	3	2009	2011	50,00	AZ. AGR. SANT'ANDREA SRL	50,00
579	20100322	3	2009	2011	126,57	AZ. AGR. MONECELLI DOMENICO-FIORUCCI MARIA	126,57
385	16/04/2008	3	2007	2009	532,00	Az. Agraria Biavati	532,00
637	19/04/2006	3	2005	2007	174,38	Az. Agraria Marconi Umberto	174,38
579	20100322	3	2009	2011	21,21	AZ. AGRARIA STOCCHI NICOLINA	21,21
416	30/03/2009	3	2008	2010	184,00	AZ. PUBBL. DI SERVIZI ALLA PERSONA LETIZIA VARALLI, GIULIO E ANGELO CORTESI	184,00
633	12/04/2005	3	2004	2006	336,00	Az. Speciale Multis.	336,00
416	30/03/2009	3	2008	2010	184,00	AZ. TERR. EDILIZIA RESIDEN	184,00
7	31/03/2003	1	2003	2005	300,00	AZ. AGR. ANTONELLI S.M.	300,00
385	16/04/2008	3	2007	2009	50,00	Az. Agr. F.lli Giuliani	50,00
385	16/04/2008	3	2007	2009	50,00	Az. Agr. Cerquaglia	50,00
385	16/04/2008	3	2007	2009	180,90	Az. Agr. Collelignani	180,90
385	16/04/2008	3	2007	2009	50,00	Az. Agr. Locanda Rosati	50,00

385	16/04/2008	3	2007	2009	50,00	Az.Agr.Tenaciasas	50,00
626	23/04/2007	3	2006	2008	177,35	AZIENDA AGR. COLLES. PAOLO	177,35
416	30/03/2009	3	2008	2010	124,70	AZIENDA AGRARIA CASA PARRINA	124,70
416	30/03/2009	3	2008	2010	346,35	AZIENDA AGRARIA GRANCIARE SRL	346,35
416	30/03/2009	3	2008	2010	180,90	AZIENDA AGRARIA VILLA PRIMA	180,90
637	19/04/2006	3	2005	2007	174,38	Azienda Agricola Caivalentini	174,38
416	30/03/2009	3	2008	2010	50,00	AZIENDA AGRICOLA CROCE ALVO	50,00
579	20100322	3	2009	2011	21,21	AZIENDA AGRICOLA DI CESARE -	21,21
416	30/03/2009	3	2008	2010	184,00	AZIENDA AGRICOLA DI SERRA BRUN	184,00
416	30/03/2009	3	2008	2010	346,35	AZIENDA AGRICOLA LAPONE	346,35
626	23/04/2007	3	2006	2008	177,35	AZIENDA QGR. PUCCIARELLA	177,35
637	19/04/2006	3	2005	2007	341,92	Azienda Servizi intercom.Multiser vice SrL Umbertide	341,92
416	30/03/2009	3	2008	2010	184,00	AZIENDA SERVIZI INTERCOMUNALI	184,00
416	30/03/2009	3	2008	2010	184,00	AZIENDA USL N. 3 FOLIGNO	184,00
626	23/04/2007	3	2006	2008	354,70	BACAMUL SPA	354,70
416	30/03/2009	3	2008	2010	184,00	BACAMUL SPA	184,00
415	14/04/2004	3	2003	2005	59,39	BAGACCHI ANTONIA	59,39
416	30/03/2009	3	2008	2010	184,00	BAINVEST SRL	184,00
416	30/03/2009	3	2008	2010	50,00	BALDELLI GIORGIO	50,00
416	30/03/2009	3	2008	2010	50,00	BALDELLI GIORGIO-	50,00
385	16/04/2008	3	2007	2009	510,00	Baldelli Marcello	510,00

01696	20101129	3	2010	2012	206,40	Bangladesc Welfare Association di Terni, pr. n. 119 e 120	206,40
637	19/04/2006	3	2005	2007	174,88	Barbarossa Marco	174,88
637	19/04/2006	3	2005	2007	174,38	Bartolini Massimo	174,38
416	30/03/2009	3	2008	2010	124,70	BASELL POLIOLEFINE ITALIA SRL	124,70
626	23/04/2007	3	2006	2008	262,85	Battistelli Livio	262,85
7	31/03/2003	1	2003	2005	250,00	BATTISTELLI SANDRINA	250,00
416	30/03/2009	3	2008	2010	183,98	BAYER SHEET EUROPE SPA	183,98
633	12/04/2005	3	2004	2006	166,79	Bedia Viviana	166,79
385	16/04/2008	3	2007	2009	518,47	Belardi Myriam	518,47
637	19/04/2006	3	2005	2007	209,11	Belardoni Giuliano	209,11
633	12/04/2005	3	2004	2006	170,96	Belletta Umberto	170,96
626	23/04/2007	3	2006	2008	532,05	BENEDETTI ANDREA	532,05
626	23/04/2007	3	2006	2008	33,58	Bernardi Marino	33,58
579	20100322	3	2009	2011	189,87	BERRETTINI SONIA	189,87
385	16/04/2008	3	2007	2009	177,35	Berrettoni Anna	177,35
626	23/04/2007	3	2006	2008	174,38	BERTI MARINI CLAUDIO	174,38
415	14/04/2004	3	2003	2005	16,11	BIANCHI GIOVANNI	16,11
385	16/04/2008	3	2007	2009	36,00	Biavati Dott.Paolo	36,00
633	12/04/2005	3	2004	2006	170,96	Bibby Neil How. & Jen.	170,96
385	16/04/2008	3	2007	2009	361,80	Binaglia Marcello	361,80
385	16/04/2008	3	2007	2009	180,90	Binnella Luigino srl	180,90
579	20100322	3	2009	2011	126,57	BIQUATTRO SASDI FRANCESCO BOLLETTA & C.-	126,57
637	19/04/2006	3	2005	2007	174,38	BM Immobiliare	174,38
637	19/04/2006	3	2005	2007	240,50	Bocchini Augusto e Bocchini Dina	240,50

416	30/03/2009	3	2008	2010	2.078,08	BOCCHINO SILVIA	2.078,08
415	14/04/2004	3	2003	2005	217,00	BOCCINI AUGUSTO	217,00
385	16/04/2008	3	2007	2009	180,90	Bonanno David	180,90
579	20100322	3	2009	2011	50,00	BONGARZONE LUCIA	50,00
416	30/03/2009	3	2008	2010	361,80	BONIFAZI ENNIO	361,80
626	23/04/2007	3	2006	2008	177,35	BOSI DORIANO	177,35
626	23/04/2007	3	2006	2008	5,00	BPP SPA GAS	5,00
637	19/04/2006	3	2005	2007	660,00	Braca Alberto	660,00
385	16/04/2008	3	2007	2009	180,90	Brandi Elio	180,90
385	16/04/2008	3	2007	2009	50,00	Bressan Nicolò	50,00
7	31/03/2003	1	2003	2005	250,00	BROCCO ANGELO	250,00
385	16/04/2008	3	2007	2009	361,80	Brozzetti Catia	361,80
385	16/04/2008	3	2007	2009	350,00	Brozzetti Vincenzo	350,00
7	31/03/2003	1	2003	2005	300,00	BRUNI FINALDA	300,00
626	23/04/2007	3	2006	2008	38,74	Buonincontri Tommaso	38,74
463	16/04/2003	3	2002	2004	258,23	Buraglini Ugo	258,23
416	30/03/2009	3	2008	2010	184,00	BURNELLA CLAUDIA	184,00
579	20100322	3	2009	2011	189,87	C. DI BASTIA UMBRA	189,87
416	30/03/2009	3	2008	2010	180,25	C. MONTEFALCO	180,25
633	12/04/2005	3	2004	2006	500,00	C. & C. Costrutt Srl	500,00
633	12/04/2005	3	2004	2006	333,58	C. & C. Costrutt Srl	333,58
579	20100322	3	2009	2011	126,57	C.E.S. OFFICINE SNC CIPICCIA ENR	126,57
637	19/04/2006	3	2005	2007	871,90	C.M. Monte Peglia	871,90
385	16/04/2008	3	2007	2009	1.276,20	C.M. Monti del Trasimeno	1.276,20
385	16/04/2008	3	2007	2009	177,43	C.M. Trasimeno-Medio Tevere	177,43
385	16/04/2008	3	2007	2009	170,96	C.M. Trasimeno-Medio Tevere	170,96
385	16/04/2008	3	2007	2009	3,55	C.S.C. srl	3,55

626	23/04/2007	3	2006	2008	177,35	C.S.C. SRL CALCESTRUZZI	177,35
7	31/03/2003	1	2003	2005	155,00	CACCIAMANI	155,00
626	23/04/2007	3	2006	2008	354,70	CACCIAMANI FABRIZIO	354,70
637	19/04/2006	3	2005	2007	174,38	Caiazza Alfredo	174,38
579	20100322	3	2009	2011	2.109,25	CALCE S.PELLEGRINO	2.109,25
579	20100322	3	2009	2011	183,98	CALCE S.PELLEGRINO	183,98
579	20100322	3	2009	2011	5,89	CALCE S.PELLEGRINO	5,89
416	30/03/2009	3	2008	2010	2.078,08	CALCESTRUZZI CIPICCIA SPA	2.078,08
385	16/04/2008	3	2007	2009	2.043,34	Calcestruzzi Fanano	2.043,34
626	23/04/2007	3	2006	2008	174,38	CANTINA TERRE DE TRINCI	174,38
7	31/03/2003	1	2003	2005	258,22	CARDINALI M.	258,22
416	30/03/2009	3	2008	2010	733,39	CARFAGNA SERGIO	733,39
416	30/03/2009	3	2008	2010	672,00	CARLETTI ANNA CAMPING HOTEL	672,00
579	20100322	3	2009	2011	189,87	CARLINI GIOVANNI	189,87
416	30/03/2009	3	2008	2010	334,00	CARLONCELLI PRIMO	334,00
415	14/04/2004	3	2003	2005	77,06	CARLOTTI SANTINO	77,06
626	23/04/2007	3	2006	2008	177,35	CARTIERE DI TREVI	177,35
626	23/04/2007	3	2006	2008	333,88	CASA GENE RALIZIA DEI MONACI	333,88
385	16/04/2008	3	2007	2009	177,34	Castellani Marina	177,34
3121	09/06/1998	3	1998	2000	874,45	CASTRABERTE M. E CESARONI ADA	874,45
385	16/04/2008	3	2007	2009	180,90	Catasti Corrado	180,90
4382	26/05/2008	4	2008	2010	183,98	CAVE EDILIZIE	183,98
463	16/04/2003	3	2002	2004	250,00	Ceccarelli Laura	250,00
626	23/04/2007	3	2006	2008	33,88	Ceccarelli Liliana	33,88
626	23/04/2007	3	2006	2008	370,00	CECCARELLI NOVELLA	370,00
7	31/03/2003	1	2003	2005	300,00	CECCONI SILVANA	300,00

385	16/04/2008	3	2007	2009	180,90	Ceccucci Costruzioni srl	180,90
626	23/04/2007	3	2006	2008	1.813,50	CEMENTERIE ALDO BARBETTI	1.813,50
416	30/03/2009	3	2008	2010	184,00	CEMENTERIE ALDO BARBETTI	184,00
626	23/04/2007	3	2006	2008	2.003,28	CEMENTERIE BARBETTI	2.003,28
385	16/04/2008	3	2007	2009	122,62	Center PIG srl	122,62
626	23/04/2007	3	2006	2008	1.133,78	CENTRO BANCA SPA	1.133,78
626	23/04/2007	3	2006	2008	174,38	CENTRO CINOFILO I PIOPPI	174,38
416	30/03/2009	3	2008	2010	184,00	CEPPITELLI G.	184,00
626	23/04/2007	3	2006	2008	177,35	CERASA ALDO	177,35
4826	26/08/1998	3	1998	2000	1.958,83	CESARONI ADA E FALCINI FERRUCCIO	1.958,83
626	23/04/2007	3	2006	2008	375,00	CETRA MAURO	375,00
579	20100322	3	2009	2011	126,57	CGS SEMENTI SPA	126,57
637	19/04/2006	3	2005	2007	43,60	Chiappalupi Carlo	43,60
626	23/04/2007	3	2006	2008	2,21	CHIAPPALUPI CARLO	2,21
00559	20110607	3	2011	2013	150,00	CHIARA VENTURI	150,00
08021	20111108	4	2011	2013	88,00	CHIARA VENTURI	88,00
626	23/04/2007	3	2006	2008	576,36	Chioccoloni Giovanni	576,36
7	31/03/2003	1	2003	2005	364,00	CIANO IMMOBILIARE SRL	364,00
385	16/04/2008	3	2007	2009	490,00	Ciao Caio di Bernasconi	490,00
385	16/04/2008	3	2007	2009	122,62	Ciarfuglia Valeria	122,62
00492	20100127	4	2010	2012	51.040,96	Cicci Marta	51.040,96
11698	12/12/2007	4	2007	2009	28,30	Cicogna Claudio	28,30
637	19/04/2006	3	2005	2007	348,76	Cicoletti Gismodo e Vasco Narni	348,76
7	31/03/2003	1	2003	2005	154,94	CIMEP SRL	154,94
7	31/03/2003	1	2003	2005	154,94	CIMEP SRL	154,94

415	14/04/2004	3	2003	2005	330,53	CIRM MARCHET RESERCE SRL	330,53
637	19/04/2006	3	2005	2007	1.395,04	Claudili Maurizio Paffi Tiziana	1.395,04
637	19/04/2006	3	2005	2007	43,60	Claudili Maurizio Paffi Tiziana	43,60
626	23/04/2007	3	2006	2008	1.395,04	CO.NO ALTO TEVERE UMBRO	1.395,04
637	19/04/2006	3	2005	2007	174,38	Colabeton SpA Gubbio	174,38
579	20100322	3	2009	2011	1.519,00	COLACEM SPA	1.519,00
637	19/04/2006	3	2005	2007	348,76	Colacem SpA	348,76
579	20100322	3	2009	2011	189,87	COLACEM SPA	189,87
579	20100322	3	2009	2011	189,87	COLACEM SPA	189,87
637	19/04/2006	3	2005	2007	43,60	Colantoni Morena	43,60
579	20100322	3	2009	2011	189,87	COM. ARRONE	189,87
579	20100322	3	2009	2011	184,00	COM. C. DI CASTELLO	184,00
579	20100322	3	2009	2011	230,00	COM. CASTEL RITALDI	230,00
579	20100322	3	2009	2011	189,87	COM. CASTEL RITALDI	189,87
579	20100322	3	2009	2011	667,37	COM. DI BEVAGNA	667,37
579	20100322	3	2009	2011	128,50	COM. FOLIGNO	128,50
579	20100322	3	2009	2011	189,87	COM. GUALDO TADINO	189,87
579	20100322	3	2009	2011	189,87	COM. LISCIANO NICCONE	189,87
579	20100322	3	2009	2011	189,87	COM. M. S. M. TIBERINA	189,87
579	20100322	3	2009	2011	189,87	COM. M. S. M. TIBERINA	189,87
579	20100322	3	2009	2011	379,74	COM. MONTECCHIO	379,74
579	20100322	3	2009	2011	189,87	COM. MONTONE	189,87
579	20100322	3	2009	2011	374,74	COM. PARRANO	374,74
579	20100322	3	2009	2011	5,00	COM. PARRANO	5,00
579	20100322	3	2009	2011	1.136,40	COM. PASSIGNANO S. TRASIMENO	1.136,40

579	20100322	3	2009	2011	188,87	COM. PRECI	188,87
579	20100322	3	2009	2011	189,87	COM. SCHEGGIA E PASCELUPO	189,87
579	20100322	3	2009	2011	1.151,25	COM. TERNI	1.151,25
579	20100322	3	2009	2011	189,87	COM. TERNI	189,87
579	20100322	3	2009	2011	189,87	COM. TERNI	189,87
579	20100322	3	2009	2011	183,98	COM. TERNI	183,98
579	20100322	3	2009	2011	5,89	COM. TERNI	5,89
579	20100322	3	2009	2011	189,87	COM. UMBERTIDE	189,87
12190	20091229	4	2009	2011	4.757,65	Comitalia S.r.l.	0,00
8639	30/12/1997	3	1997	1999	57,31	COMPAROZZI GIULIANO	57,31
579	20100322	3	2009	2011	21,21	COMUNANZA AGRARIA DI S. PELLEGRINO	21,21
637	19/04/2006	3	2005	2007	174,38	Comune di Città di Castello	174,38
637	19/04/2006	3	2005	2007	174,38	Comune di Corciano	174,38
579	20100322	3	2009	2011	189,97	COMUNE ALLERONA	189,97
633	12/04/2005	3	2004	2006	341,92	Comune Baschi	341,92
7	31/03/2003	1	2003	2005	5.870,00	COMUNE CASTIGLION DEL LAGO	5.870,00
7	31/03/2003	1	2003	2005	1.766,00	COMUNE CASTIGLION DEL LAGO	1.766,00
633	12/04/2005	3	2004	2006	500,37	Comune Castiglion del Lago	500,37
633	12/04/2005	3	2004	2006	667,16	Comune Cerreto di Spoleto	667,16
626	23/04/2007	3	2006	2008	174,38	COMUNE CITTA' DI CASTELLO	174,38
385	16/04/2008	3	2007	2009	542,70	Comune Città di Castello	542,70
633	12/04/2005	3	2004	2006	166,79	Comune Città di Castello	166,79
416	30/03/2009	3	2008	2010	183,98	COMUNE DI ACQUASPARTA	183,98

385	16/04/2008	3	2007	2009	180,90	Comune di Acquasparta	180,90
626	23/04/2007	3	2006	2008	177,35	COMUNE DI ACQUASPARTA	177,35
416	30/03/2009	3	2008	2010	183,98	COMUNE DI AMELIA	183,98
626	23/04/2007	3	2006	2008	174,38	COMUNE DI AMELIA	174,38
626	23/04/2007	3	2006	2008	177,35	COMUNE DI ASSISI	177,35
626	23/04/2007	3	2006	2008	348,76	COMUNE DI ATTIGLIANO	348,76
385	16/04/2008	3	2007	2009	341,92	Comune di Bastia Umbra	341,92
626	23/04/2007	3	2006	2008	300,00	COMUNE DI BASTIA UMBRA	300,00
416	30/03/2009	3	2008	2010	184,00	COMUNE DI BASTIA UMBRA	184,00
385	16/04/2008	3	2007	2009	180,90	Comune di Bastia Umbra	180,90
637	19/04/2006	3	2005	2007	174,38	Comune di Bastia Umbra	174,38
637	19/04/2006	3	2005	2007	165,96	Comune di Bastia Umbra	165,96
626	23/04/2007	3	2006	2008	174,38	COMUNE DI BETTONA	174,38
416	30/03/2009	3	2008	2010	183,98	COMUNE DI CALVI DELL'UMBRIA	183,98
11121	20091204	4	2009	2011	514,00	COMUNE DI CAMPELLO SUL CLITUN.-	514,00
579	20100322	3	2009	2011	50,00	COMUNE DI CASTEL VISCARDO	50,00
7	31/03/2003	1	2003	2005	1.665,57	COMUNE DI CASTIGLION DEL LAGO	1.665,57
463	16/04/2003	3	2002	2004	516,00	Comune di Castiglione del Lago	516,00
385	16/04/2008	3	2007	2009	174,38	Comune di Castiglione del Lago	174,38
416	30/03/2009	3	2008	2010	184,00	COMUNE DI CITTA' DI CASTELLO	184,00
416	30/03/2009	3	2008	2010	184,00	COMUNE DI CITTA' DI CASTELLO	184,00

385	16/04/2008	3	2007	2009	180,90	Comune di Città di Castello	180,90
637	19/04/2006	3	2005	2007	174,38	Comune di Corciano	174,38
385	16/04/2008	3	2007	2009	180,90	Comune di Deruta	180,90
637	19/04/2006	3	2005	2007	170,96	Comune di Deruta	170,96
04630	20100524	4	2010	2012	1.500,00	Comune di Deruta	1.500,00
416	30/03/2009	3	2008	2010	552,00	COMUNE DI DERUTA	552,00
416	30/03/2009	3	2008	2010	183,98	COMUNE DI FERENTILLO	183,98
416	30/03/2009	3	2008	2010	182,43	COMUNE DI FERENTILLO	182,43
626	23/04/2007	3	2006	2008	175,80	COMUNE DI FERENTILLO	175,80
416	30/03/2009	3	2008	2010	811,00	COMUNE DI FOLIGNO	811,00
626	23/04/2007	3	2006	2008	694,42	COMUNE DI FOLIGNO	694,42
626	23/04/2007	3	2006	2008	317,50	COMUNE DI FOLIGNO	317,50
626	23/04/2007	3	2006	2008	314,00	COMUNE DI FOLIGNO	314,00
626	23/04/2007	3	2006	2008	310,62	COMUNE DI FOLIGNO	310,62
416	30/03/2009	3	2008	2010	249,17	COMUNE DI FOLIGNO	249,17
416	30/03/2009	3	2008	2010	184,00	COMUNE DI FOLIGNO	184,00
416	30/03/2009	3	2008	2010	179,40	COMUNE DI FOLIGNO	179,40
626	23/04/2007	3	2006	2008	174,38	COMUNE DI FOLIGNO	174,38
626	23/04/2007	3	2006	2008	172,88	COMUNE DI FOLIGNO	172,88
626	23/04/2007	3	2006	2008	172,88	COMUNE DI FOLIGNO	172,88
637	19/04/2006	3	2005	2007	170,96	Comune di Giano dell'Umbria	170,96
637	19/04/2006	3	2005	2007	174,38	Comune di Gualdo Tadino	174,38
03803	20110531	4	2011	2013	1.500,00	Comune di Gualdo Tadino	1.500,00
637	19/04/2006	3	2005	2007	174,38	Comune di Guardea	174,38

385	16/04/2008	3	2007	2009	4,97	Comune di Guardea	4,97
637	19/04/2006	3	2005	2007	348,76	Comune di Gubbio	348,76
637	19/04/2006	3	2005	2007	348,76	Comune di Gubbio	348,76
637	19/04/2006	3	2005	2007	174,38	Comune di Gubbio	174,38
10092	20111229	4	2011	2013	2.599,67	Comune di Gubbio	2.599,67
416	30/03/2009	3	2008	2010	184,00	COMUNE DI LISCIANO NICCONE	184,00
416	30/03/2009	3	2008	2010	180,90	COMUNE DI LISCIANO NICCONE	180,90
637	19/04/2006	3	2005	2007	174,38	Comune di Lisciano Niccone	174,38
385	16/04/2008	3	2007	2009	180,90	Comune di Magione	180,90
626	23/04/2007	3	2006	2008	174,38	COMUNE DI MAGIONE	174,38
626	23/04/2007	3	2006	2008	174,38	COMUNE DI MAGIONE	174,38
637	19/04/2006	3	2005	2007	348,76	Comune di Marsciano	348,76
416	30/03/2009	3	2008	2010	184,00	COMUNE DI MARSCIANO	184,00
626	23/04/2007	3	2006	2008	177,35	COMUNE DI MARSCIANO	177,35
626	23/04/2007	3	2006	2008	177,35	COMUNE DI MARSCIANO	177,35
626	23/04/2007	3	2006	2008	177,35	COMUNE DI MARSCIANO	177,35
416	30/03/2009	3	2008	2010	184,00	COMUNE DI MASSA MARTANA	184,00
385	16/04/2008	3	2007	2009	180,90	Comune di Montecchio	180,90
416	30/03/2009	3	2008	2010	183,98	COMUNE DI NARNI	183,98
385	16/04/2008	3	2007	2009	180,90	Comune di Narni	180,90
416	30/03/2009	3	2008	2010	367,96	COMUNE DI NARNI	367,96
385	16/04/2008	3	2007	2009	361,80	Comune di Otricoli	361,80
637	19/04/2006	3	2005	2007	169,38	Comune di Passignano s. T.	169,38
416	30/03/2009	3	2008	2010	1.016,00	COMUNE DI PASSIGNANO SUL TRASIMENO	1.016,00

416	30/03/2009	3	2008	2010	933,74	COMUNE DI PASSIGNANO SUL TRASIMENO	933,74
416	30/03/2009	3	2008	2010	184,00	COMUNE DI PERUGIA	184,00
626	23/04/2007	3	2006	2008	174,38	COMUNE DI PERUGIA	174,38
626	23/04/2007	3	2006	2008	174,38	COMUNE DI PERUGIA	174,38
9059	20111207	4	2011	2013	24.000,00	Comune di Perugia	24.000,00
626	23/04/2007	3	2006	2008	174,38	COMUNE DI PIETRALUNGA	174,38
416	30/03/2009	3	2008	2010	184,00	COMUNE DI PRECI	184,00
416	30/03/2009	3	2008	2010	184,00	COMUNE DI PRECI	184,00
626	23/04/2007	3	2006	2008	177,35	COMUNE DI SAN GIUSTINO	177,35
416	30/03/2009	3	2008	2010	542,70	COMUNE DI SCHEGGINO	542,70
626	23/04/2007	3	2006	2008	174,38	COMUNE DI SCHEGGINO	174,38
415	14/04/2004	3	2003	2005	157,16	COMUNE DI SELLANO	157,16
416	30/03/2009	3	2008	2010	184,00	COMUNE DI SPELLO	184,00
385	16/04/2008	3	2007	2009	823,50	Comune di Spoleto	823,50
385	16/04/2008	3	2007	2009	536,00	Comune di Spoleto	536,00
416	30/03/2009	3	2008	2010	417,42	COMUNE DI SPOLETO	417,42
626	23/04/2007	3	2006	2008	348,76	COMUNE DI SPOLETO	348,76
416	30/03/2009	3	2008	2010	184,00	COMUNE DI SPOLETO	184,00
385	16/04/2008	3	2007	2009	180,90	Comune di Spoleto	180,90
626	23/04/2007	3	2006	2008	174,38	COMUNE DI SPOLETO	174,38
637	19/04/2006	3	2005	2007	170,63	Comune di Spoleto	170,63
637	19/04/2006	3	2005	2007	170,63	Comune di Spoleto	170,63
637	19/04/2006	3	2005	2007	170,63	Comune di Spoleto	170,63
626	23/04/2007	3	2006	2008	170,63	COMUNE DI SPOLETO	170,63
9059	20111207	4	2011	2013	10.972,18	Comune di Spoleto	10.972,18

626	23/04/2007	3	2006	2008	1.950,85	COMUNE DI TERNI	1.950,85
385	16/04/2008	3	2007	2009	578,00	Comune di Terni	578,00
416	30/03/2009	3	2008	2010	551,94	COMUNE DI TERNI	551,94
416	30/03/2009	3	2008	2010	551,93	COMUNE DI TERNI	551,93
637	19/04/2006	3	2005	2007	391,74	Comune di Terni	391,74
626	23/04/2007	3	2006	2008	354,70	COMUNE DI TERNI	354,70
626	23/04/2007	3	2006	2008	352,70	COMUNE DI TERNI	352,70
637	19/04/2006	3	2005	2007	348,76	Comune di Terni	348,76
637	19/04/2006	3	2005	2007	348,76	Comune di Terni	348,76
416	30/03/2009	3	2008	2010	184,00	COMUNE DI TERNI	184,00
416	30/03/2009	3	2008	2010	183,98	COMUNE DI TERNI	183,98
385	16/04/2008	3	2007	2009	180,90	Comune di Terni	180,90
626	23/04/2007	3	2006	2008	177,35	COMUNE DI TERNI	177,35
626	23/04/2007	3	2006	2008	177,35	COMUNE DI TERNI	177,35
626	23/04/2007	3	2006	2008	177,35	COMUNE DI TERNI	177,35
385	16/04/2008	3	2007	2009	177,35	Comune di Terni	177,35
626	23/04/2007	3	2006	2008	174,38	COMUNE DI TERNI	174,38
385	16/04/2008	3	2007	2009	13,04	Comune di Terni	13,04
385	16/04/2008	3	2007	2009	11,56	Comune di Terni	11,56
416	30/03/2009	3	2008	2010	6,16	Comune di Terni	6,16
579	20100322	3	2009	2011	5,89	COMUNE DI TERNI	5,89
416	30/03/2009	3	2008	2010	183,98	COMUNE DI TERNI	183,98
385	16/04/2008	3	2007	2009	177,35	Comune di Todi	177,35
416	30/03/2009	3	2008	2010	184,00	COMUNE DI TODI	184,00
626	23/04/2007	3	2006	2008	8,50	Comune di Torgiano	8,50
416	30/03/2009	3	2008	2010	184,00	COMUNE DI TREVİ	184,00
626	23/04/2007	3	2006	2008	177,35	COMUNE DI TREVİ	177,35
637	19/04/2006	3	2005	2007	170,96	Comune di Trevi	170,96
385	16/04/2008	3	2007	2009	361,80	Comune di Tuoro	361,80

637	19/04/2006	3	2005	2007	170,96	Comune di Tuoro e Castiglion del Lago	170,96
7	31/03/2003	1	2003	2005	278,88	COMUNE DI TUORO SUL TRASIMENO	278,88
637	19/04/2006	3	2005	2007	3.642,00	Comune di Umbertide	3.642,00
416	30/03/2009	3	2008	2010	732,00	COMUNE DI UMBERTIDE	732,00
385	16/04/2008	3	2007	2009	180,90	Comune di Umbertide	180,90
626	23/04/2007	3	2006	2008	174,38	COMUNE DI UMBERTIDE	174,38
637	19/04/2006	3	2005	2007	170,96	Comune di Umbertide	170,96
7	31/03/2003	1	2003	2005	166,79	COMUNE DI VALFABBRICA	166,79
633	12/04/2005	3	2004	2006	170,96	Comune Fabro	170,96
633	12/04/2005	3	2004	2006	170,96	Comune Ferentillo	170,96
633	12/04/2005	3	2004	2006	338,92	Comune Montecastrilli	338,92
633	12/04/2005	3	2004	2006	170,96	Comune Montecastrilli	170,96
633	12/04/2005	3	2004	2006	170,96	Comune Narni	170,96
633	12/04/2005	3	2004	2006	512,88	Comune Orvieto	512,88
633	12/04/2005	3	2004	2006	170,96	Comune Orvieto	170,96
633	12/04/2005	3	2004	2006	170,96	Comune Orvieto	170,96
633	12/04/2005	3	2004	2006	683,84	Comune S.Anatolia Narco	683,84
633	12/04/2005	3	2004	2006	333,58	Comune Spoleto	333,58
633	12/04/2005	3	2004	2006	333,58	Comune Stroncone	333,58
633	12/04/2005	3	2004	2006	170,96	Comune Stroncone	170,96
7	31/03/2003	1	2003	2005	2.426,79	COMUNE T.S.T.	2.426,79
633	12/04/2005	3	2004	2006	1.709,60	Comune Terni	1.709,60
633	12/04/2005	3	2004	2006	854,80	Comune Terni	854,80
633	12/04/2005	3	2004	2006	170,96	Comune Terni	170,96
633	12/04/2005	3	2004	2006	166,79	Comune Terni	166,79
633	12/04/2005	3	2004	2006	166,79	Comune Terni	166,79

633	12/04/2005	3	2004	2006	275,38	Comune Tuoro sul Trasimeno	275,38
633	12/04/2005	3	2004	2006	500,37	Comune Umbertide	500,37
416	30/03/2009	3	2008	2010	184,00	COMUNE VALTOPINA	184,00
637	19/04/2006	3	2005	2007	174,38	Comunità Montana Alto Tevere	174,38
626	23/04/2007	3	2006	2008	174,38	COMUNITA' MONTANA MAGIONE	174,38
03702	20110526	4	2011	2013	25.000,00	Comunità montana Valnerina in gestione commissariale	25.000,00
385	16/04/2008	3	2007	2009	3,55	Condominio	3,55
579	20100322	3	2009	2011	184,00	CONDOMINIO IL GELSOMINO	184,00
385	16/04/2008	3	2007	2009	196,17	Condominio Orfei Aldo	196,17
579	20100322	3	2009	2011	379,74	CONDOMINIO V.VALIANO	379,74
579	20100322	3	2009	2011	184,00	CONDOMINIO VIA CARLO MELONI 12 A	184,00
637	19/04/2006	3	2005	2007	174,38	Condominio via Montebello 3 Terni	174,38
416	30/03/2009	3	2008	2010	184,00	CONDOMINIO VIALE CAVOUR	184,00
416	30/03/2009	3	2008	2010	552,00	CONDOMINIO VIALE CAVOUR 27-27	552,00
416	30/03/2009	3	2008	2010	6,13	CONDOMINIO VIALE CAVOUR 27-27	6,13
385	16/04/2008	3	2007	2009	180,90	Condominio Viale Trieste, 4	180,90
01151	20111010	3	2011	2013	2.500,00	Comune di Valtopina	2.500,00
637	19/04/2006	3	2005	2007	854,80	Cons. Acquedotto il Laghetto	854,80
633	12/04/2005	3	2004	2006	170,96	Cons. La Palazzetta	170,96
626	23/04/2007	3	2006	2008	177,35	CONS. LOTTIZ.MOCAIA	177,35

385	16/04/2008	3	2007	2009	180,90	Cons. Sviluppo imprese	180,90
385	16/04/2008	3	2007	2009	361,80	Cons.Svil.Aree Ind.li	361,80
416	30/03/2009	3	2008	2010	124,70	CONSALVI PIERO E SNC	124,70
416	30/03/2009	3	2008	2010	346,35	CONSORZIO ACQUEDOTTO	346,35
385	16/04/2008	3	2007	2009	180,90	Consorzio C.E.R.	180,90
626	23/04/2007	3	2006	2008	50,00	CONSORZIO CRESCENDO	50,00
626	23/04/2007	3	2006	2008	371,25	CONSORZIO DELLA BONIFICAZ.	371,25
637	19/04/2006	3	2005	2007	174,38	Consorzio di Bonifica Umbra	174,38
637	19/04/2006	3	2005	2007	170,96	Consorzio di Bonificazione Umbra	170,96
637	19/04/2006	3	2005	2007	174,38	Consorzio Fognature Casenuove Perugia	174,38
626	23/04/2007	3	2006	2008	298,46	CONSORZIO FONTE BONA GIUNTA	298,46
626	23/04/2007	3	2006	2008	109,31	Consorzio obbligatorio Parco d..	109,31
385	16/04/2008	3	2007	2009	180,90	Consorzio per lo sviluppo	180,90
10908	20101210	4	2010	2012	28.688,16	Consorzio Scuola Umbra di A.P. - Pila PG	1.010,80
415	14/04/2004	3	2003	2005	3.787,00	CONT. LOC. PALAZZO FIORONI	3.787,00
415	14/04/2004	3	2003	2005	593,21	CONT. LOC. ROGARI	593,21
463	16/04/2003	3	2002	2004	154,94	Conti Andrea	154,94
633	12/04/2005	3	2004	2006	166,79	Coop. Agr. Zoot. Trevi	166,79
579	20100322	3	2009	2011	126,57	COSP TECNO SERVICE SOC. COOPER	126,57
7	31/03/2003	1	2003	2005	300,00	COSSA P.- SILVESTRUCCI F.	300,00
637	19/04/2006	3	2005	2007	170,96	Costa Fabio	170,96

385	16/04/2008	3	2007	2009	122,62	Costruz.e lavorazioni	122,62
385	16/04/2008	3	2007	2009	361,80	Costruzioni Servillo	361,80
416	30/03/2009	3	2008	2010	183,98	COSTRUZIONI SERVILLO	183,98
416	30/03/2009	3	2008	2010	3,08	COSTRUZIONI SERVILLO SRL	3,08
626	23/04/2007	3	2006	2008	354,70	COSTRUZIONI SERVIZIO SRL	354,70
385	16/04/2008	3	2007	2009	7,10	Costruzioni srl	7,10
637	19/04/2006	3	2005	2007	174,38	Csa Circondariale di Perugia	174,38
633	12/04/2005	3	2004	2006	170,96	Cuccarini Michela	170,96
637	19/04/2006	3	2005	2007	607,00	D.I. Carletti Anna	607,00
12142	20091228	4	2009	2011	228,28	D'ANDREA PIERINO	0,00
626	23/04/2007	3	2006	2008	21,00	D'angelo Arianna	21,00
7	31/03/2003	1	2003	2005	800,00	DBC SERVICE SRL	800,00
579	20100322	3	2009	2011	189,87	DE SANTIS CLAUDIO	189,87
626	23/04/2007	3	2006	2008	167,22	Di Carlo Giuseppe	167,22
579	20100322	3	2009	2011	189,87	DIRPA S.C. A R.L.	189,87
385	16/04/2008	3	2007	2009	1.085,40	DIRPA SCARL	1.085,40
633	12/04/2005	3	2004	2006	170,96	Ditta Canamico Eman.	170,96
633	12/04/2005	3	2004	2006	170,96	Ditta G.M.P. SpA	170,96
633	12/04/2005	3	2004	2006	170,96	Ditta Terna	170,96
416	30/03/2009	3	2008	2010	184,00	DO.RE.MA. COSTRUZIONI SRL	184,00
626	23/04/2007	3	2006	2008	383,72	Donti Alberto	383,72
579	20100322	3	2009	2011	50,00	DOPOLAVORO FERROVIARIO TERNI	50,00
633	12/04/2005	3	2004	2006	550,00	Duranti G. & Vinc.	550,00
8846	17/11/1999	4	1999	2001	6.197,48	E.N.E.A.	6.197,48
633	12/04/2005	3	2004	2006	584,00	Economisti Assoc.	584,00
637	19/04/2006	3	2005	2007	174,38	Ecotec Srl	174,38

637	19/04/2006	3	2005	2007	174,38	Ecotec SrL	174,38
626	23/04/2007	3	2006	2008	177,35	EDIL DUEMILA COSTR. SRL	177,35
463	16/04/2003	3	2002	2004	258,23	Edilizia Trabalza	258,23
633	12/04/2005	3	2004	2006	170,96	Edilmargherita snc	170,96
416	30/03/2009	3	2008	2010	184,00	EDIL-MARGHERITA SRL	184,00
385	16/04/2008	3	2007	2009	103.716,38	Edison spa	103.716,38
579	20100322	3	2009	2011	189,87	EDISON SPA	189,87
626	23/04/2007	3	2006	2008	174,38	EFFE SERVICES SRL	174,38
626	23/04/2007	3	2006	2008	177,35	ELETTROTERNI SPA	177,35
579	20100322	3	2009	2011	126,57	EMA SRL	126,57
626	23/04/2007	3	2006	2008	10.601,21	ENDESA ITALIA SRL	10.601,21
626	23/04/2007	3	2006	2008	1.258,95	ENDESA ITALIA SRL	1.258,95
637	19/04/2006	3	2005	2007	95,24	Enel	95,24
416	30/03/2009	3	2008	2010	91,98	ENEL	91,98
416	30/03/2009	3	2008	2010	91,98	ENEL	91,98
416	30/03/2009	3	2008	2010	6,13	ENEL DISTR.SPA	6,13
7	31/03/2003	1	2003	2005	231,37	ENEL DISTRETTO	231,37
633	12/04/2005	3	2004	2006	260,29	Enel Distrib. Gas	260,29
633	12/04/2005	3	2004	2006	230,00	Enel Distrib. Gas	230,00
626	23/04/2007	3	2006	2008	261,57	ENEL DISTRIB. SPA	261,57
626	23/04/2007	3	2006	2008	177,35	ENEL DISTRIB. SPA	177,35
626	23/04/2007	3	2006	2008	177,35	ENEL DISTRIB. SPA	177,35
633	12/04/2005	3	2004	2006	170,96	Enel Distrib. SpA	170,96
633	12/04/2005	3	2004	2006	170,96	Enel Distrib. SpA	170,96
633	12/04/2005	3	2004	2006	166,79	Enel Distrib. SpA	166,79
633	12/04/2005	3	2004	2006	166,79	Enel Distrib. SpA	166,79
626	23/04/2007	3	2006	2008	88,67	ENEL DISTRIB. SPA	88,67
626	23/04/2007	3	2006	2008	87,19	ENEL DISTRIB. SPA	87,19
633	12/04/2005	3	2004	2006	85,48	Enel Distrib. SpA	85,48

626	23/04/2007	3	2006	2008	5,91	ENEL DISTRIB. SPA	5,91
626	23/04/2007	3	2006	2008	5,91	ENEL DISTRIB. SPA	5,91
626	23/04/2007	3	2006	2008	5,91	ENEL DISTRIB. SPA	5,91
626	23/04/2007	3	2006	2008	5,81	ENEL DISTRIB. SPA	5,81
579	20100322	3	2009	2011	94,92	ENEL DISTRIB. SPA	94,92
416	30/03/2009	3	2008	2010	12.053,93	ENEL DISTRIB. SPA	12.053,93
416	30/03/2009	3	2008	2010	6,13	ENEL DISTRIBUZIONE	6,13
7	31/03/2003	1	2003	2005	231,37	ENEL DISTRIBUZIONE GAS	231,37
385	16/04/2008	3	2007	2009	1.469,39	ENEL Distribuzione spa	1.288,51
416	30/03/2009	3	2008	2010	180,90	ENEL DISTRIBUZIONE SPA	180,90
416	30/03/2009	3	2008	2010	180,90	ENEL DISTRIBUZIONE SPA	180,90
416	30/03/2009	3	2008	2010	180,90	ENEL DISTRIBUZIONE SPA	180,90
385	16/04/2008	3	2007	2009	177,35	ENEL Distribuzione spa	177,35
626	23/04/2007	3	2006	2008	177,34	Enel Distribuzione SpA	177,34
637	19/04/2006	3	2005	2007	94,71	Enel distribuzione SpA	94,71
385	16/04/2008	3	2007	2009	90,44	ENEL Distribuzione spa	90,44
637	19/04/2006	3	2005	2007	87,19	Enel distribuzione SpA	87,19
637	19/04/2006	3	2005	2007	87,19	Enel distribuzione SpA	87,19
637	19/04/2006	3	2005	2007	87,19	Enel distribuzione SpA	87,19
579	20100322	3	2009	2011	6,33	ENEL DISTRIBUZIONE SPA	6,33
416	30/03/2009	3	2008	2010	6,13	ENEL DISTRIBUZIONE SPA	6,13
416	30/03/2009	3	2008	2010	6,13	ENEL DISTRIBUZIONE SPA	6,13
416	30/03/2009	3	2008	2010	6,13	ENEL DISTRIBUZIONE SPA	6,13

385	16/04/2008	3	2007	2009	6,03	ENEL Distribuzione spa	6,03
385	16/04/2008	3	2007	2009	5,91	ENEL Distribuzione spa	5,91
637	19/04/2006	3	2005	2007	5,81	Enel distribuzione SpA	5,81
385	16/04/2008	3	2007	2009	3,55	ENEL Distribuzione spa	3,55
385	16/04/2008	3	2007	2009	1,77	ENEL Distribuzione spa	1,77
579	20100322	3	2009	2011	189,84	ENEL DISTRIBUZIONE SPA-	189,84
579	20100322	3	2009	2011	6,33	ENEL DISTRIBUZIONE SPA-	6,33
579	20100322	3	2009	2011	6,13	ENEL DISTRIBUZIONE SPA-	6,13
416	30/03/2009	3	2008	2010	184,00	ENEL RETE GAS	184,00
579	20100322	3	2009	2011	189,87	ENEL RETE GAS	189,87
579	20100322	3	2009	2011	91,98	ENEL RETE GAS	91,98
579	20100322	3	2009	2011	368,00	ENEL RETE GAS S.P.A.	368,00
579	20100322	3	2009	2011	184,00	ENEL RETE GAS S.P.A.	184,00
637	19/04/2006	3	2005	2007	8.544,62	Enel rete gas SpA	8.544,62
637	19/04/2006	3	2005	2007	1.743,80	Enel Rete Gas SpA	1.743,80
637	19/04/2006	3	2005	2007	348,76	Enel rete gas SpA	348,76
637	19/04/2006	3	2005	2007	348,76	Enel rete gas SpA	348,76
626	23/04/2007	3	2006	2008	177,35	ENEL RETE GAS SPA	177,35
626	23/04/2007	3	2006	2008	177,35	ENEL RETE GAS SPA	177,35
637	19/04/2006	3	2005	2007	174,38	Enel rete gas SpA	174,38
637	19/04/2006	3	2005	2007	174,38	Enel rete gas SpA	174,38
626	23/04/2007	3	2006	2008	160,38	ENEL RETE GAS SPA	160,38
579	20100322	3	2009	2011	189,87	ENEL RETE GAS SPA	189,87
637	19/04/2006	3	2005	2007	174,38	Enel rete Gas Talsano	174,38
633	12/04/2005	3	2004	2006	170,96	Enel Retegas	170,96
633	12/04/2005	3	2004	2006	166,79	Enel SpA	166,79

385	16/04/2008	3	2007	2009	180,90	Enicom s.r.l.	180,90
7	31/03/2003	1	2003	2005	166,49	ENTE IDRICO TOSCANO	166,49
626	23/04/2007	3	2006	2008	174,38	ERG PETROLI SPA	174,38
626	23/04/2007	3	2006	2008	174,38	ERREPI SNC	174,38
633	12/04/2005	3	2004	2006	584,00	Esa Srl	584,00
7	31/03/2003	1	2003	2005	300,00	ESPRESSE COSTRUZIONI	300,00
7	31/03/2003	1	2003	2005	551,75	ETRURIA NAUTICUS SAS	551,75
579	20100322	3	2009	2011	2.109,25	EUROVERNICI SRL	2.109,25
416	30/03/2009	3	2008	2010	183,98	E-VIA SPA	183,98
416	30/03/2009	3	2008	2010	1.488,90	F.LLI BORDONI SNC	1.488,90
637	19/04/2006	3	2005	2007	170,96	F.Ili Ceccantoni SnC	170,96
385	16/04/2008	3	2007	2009	50,00	F.Ili Cipiccia snc	50,00
385	16/04/2008	3	2007	2009	180,90	F.Ili Pasquinelli srl	180,90
385	16/04/2008	3	2007	2009	180,90	F.Ili Vispi	180,90
637	19/04/2006	3	2005	2007	1.762,52	Faber SpA	1.762,52
02730	20100330	4	2010	2012	4.214,00	FABRIZIO FIGORILLI	4.214,00
626	23/04/2007	3	2006	2008	174,38	FABRIZIO VALENTINO	174,38
633	12/04/2005	3	2004	2006	170,96	Fae spa. Tecnifor spa	170,96
385	16/04/2008	3	2007	2009	50,00	Faena Alessandro	50,00
626	23/04/2007	3	2006	2008	1.492,19	FAGIOLI ANGELO	1.492,19
385	16/04/2008	3	2007	2009	83,30	Fantozzi Francesco	83,30
579	20100322	3	2009	2011	189,87	FANTUCCHIO GAETANO	189,87
633	12/04/2005	3	2004	2006	170,96	Fasetta Roberto	170,96
579	20100322	3	2009	2011	2.078,08	FAZI REMO PER TAGINA CERAMICHE D'ARTE SPA	2.078,08
637	19/04/2006	3	2005	2007	174,38	FBM Fornaci Briziarelli	174,38

11413	20101224	4	2010	2012	1.500,00	Federazione Italiana Gioco Calcio - Associazione Italiana Arbitri - Roma	1.500,00
626	23/04/2007	3	2006	2008	21,33	Federico Moretti	21,33
1206	15/12/1998	4	1999	2001	140.133,31	FINORI S.P.A. (BROLETTO)	140.133,31
626	23/04/2007	3	2006	2008	921,88	Fiordelmondo Pietro	921,88
7	31/03/2003	1	2003	2005	200,00	FIORELLI FULVIO	200,00
7	31/03/2003	1	2003	2005	195,74	FIORITI ARNALDO	195,74
579	20100322	3	2009	2011	126,57	FOLIGNOLI ARMANDO E FIGLI SNC	126,57
626	23/04/2007	3	2006	2008	714,84	Foresti Paolo	714,84
7	31/03/2003	1	2003	2005	166,79	FORNACI BRIZIARELLI	166,79
637	19/04/2006	3	2005	2007	174,38	Fornaci Briziarelli Marsciano	174,38
00186	20110307	3	2011	2013	350,00	FRANCESCO TEMPERINI	350,00
08021	20111108	4	2011	2013	194,00	FRANCESCO TEMPERINI	194,00
579	20100322	3	2009	2011	189,87	FRANTOIO EREDI SEPIONI	189,87
626	23/04/2007	3	2006	2008	1.790,72	FRATELLI VISPI SRL	1.790,72
626	23/04/2007	3	2006	2008	177,35	FRATELLI VISPI SRL	177,35
626	23/04/2007	3	2006	2008	177,35	FRATELLI VISPI SRL	177,35
7	31/03/2003	1	2003	2005	154,94	FRATINI MICHELE	154,94
7	31/03/2003	1	2003	2005	154,94	FRATINI MICHELE	154,94
385	16/04/2008	3	2007	2009	180,90	Frecco spa	180,90
385	16/04/2008	3	2007	2009	177,35	Frecco spa	177,35
416	30/03/2009	3	2008	2010	183,98	FREZZA PAOLO	183,98
7	31/03/2003	1	2003	2005	250,00	FRILLICI FILIBERTO	250,00
637	19/04/2006	3	2005	2007	174,38	G.I.T. Grandi Inerti Teveri	174,38

7	31/03/2003	1	2003	2005	154,94	GABRIELLI-CECCARELLI	154,94
626	23/04/2007	3	2006	2008	348,76	GECO SYSTEM SPA	348,76
626	23/04/2007	3	2006	2008	177,35	GENL SRL	177,35
626	23/04/2007	3	2006	2008	142,88	Gentileschi Marco	142,88
626	23/04/2007	3	2006	2008	91,69	Gentili Benito Nazzareno	91,69
5732	06/05/1996	3	1997	1999	1.327,81	GEOGNOSTICA UMBRA	1.327,81
11669	20101229	4	2010	2012	19.882,08	GEOMONT SRL	19.882,08
579	20100322	3	2009	2011	126,57	GEPROGETTI & 3 I SPA	126,57
11743	20101230	4	2010	2012	3.000,00	GESIS S.R.L.	3.000,00
626	23/04/2007	3	2006	2008	177,35	GEST.NE IMMOBIL. SRL	177,35
626	23/04/2007	3	2006	2008	177,35	GHIDOTTI LAURA	177,35
633	12/04/2005	3	2004	2006	166,79	Ghigi Gherardo	166,79
626	23/04/2007	3	2006	2008	177,35	GIALLETTI CARLO	177,35
626	23/04/2007	3	2006	2008	177,35	GIANFRANCO VISSANT	177,35
626	23/04/2007	3	2006	2008	174,38	GIAPPICHINI NADIA	174,38
626	23/04/2007	3	2006	2008	177,35	GIOVANETTI UMBERTO	177,35
626	23/04/2007	3	2006	2008	2.003,28	GIV GRUPPO ITALIANO VINI	2.003,28
01041	20110926	3	2011	2013	1.544,40	GOFFREDO GOBBI	0,00
01492	20111212	3	2011	2013	1.557,27	GOFFREDO GOBBI	1.557,27
08021	20111108	4	2011	2013	3.088,80	GOFFREDO GOBBI,	3.088,80
385	16/04/2008	3	2007	2009	2.047,35	Goretti Monia Water and soap	143,89
633	12/04/2005	3	2004	2006	170,96	Gr. Castaldo Costr.	170,96
633	12/04/2005	3	2004	2006	170,96	Gr. Castaldo Costr.	170,96
579	20100322	3	2009	2011	379,74	GRANDI MAGAZZ. SUPERCONTI	379,74
633	12/04/2005	3	2004	2006	379,21	Grassetto Lavori spa	379,21
7	31/03/2003	1	2003	2005	154,94	GRILLI LEANDRO	154,94

579	20100322	3	2009	2011	189,87	IDROCARBURI SPA-	189,87
579	20100322	3	2009	2011	189,60	IDROCARBURI SPA-	189,60
7	31/03/2003	1	2003	2005	376,00	IERP TERNI	376,00
579	20100322	3	2009	2011	189,87	IL BORGHETTO DI PECCIO	189,87
416	30/03/2009	3	2008	2010	50,00	IL NOCCIOLO DI MICOCCI MAURO	50,00
579	20100322	3	2009	2011	189,87	IL TAGLIERE SRL	189,87
385	16/04/2008	3	2007	2009	122,62	ILFER spa	122,62
633	12/04/2005	3	2004	2006	170,96	Immob. Varese srl	170,96
415	14/04/2004	3	2003	2005	307,29	IMMOB.RESIDENCE TUDERTE	307,29
416	30/03/2009	3	2008	2010	124,70	IMMOBILIARE ANGELO COPPINI	124,70
579	20100322	3	2009	2011	189,87	IMMOBILIARE FE BA-	189,87
637	19/04/2006	3	2005	2007	174,38	Immobiliare Marcantonini	174,38
416	30/03/2009	3	2008	2010	1.395,00	IMMOBILIARE MOSSA DEL PALIO	1.395,00
416	30/03/2009	3	2008	2010	183,98	IMMOBILIARE MOSSA DEL PALIO	183,98
416	30/03/2009	3	2008	2010	183,98	IMMOBILIARE MOSSA DEL PALIO	183,98
579	20100322	3	2009	2011	189,87	IMMOBILIARE RI.CA. SNA	189,87
637	19/04/2006	3	2005	2007	174,38	Immobiliare S. Nicolò	174,38
416	30/03/2009	3	2008	2010	124,70	IMMOBILIARE SAN NICOLO'	124,70
637	19/04/2006	3	2005	2007	174,38	Immobiliare Val di Paglia	174,38
00005	20090305	1	2009	2011	126,57	IMMOBILWOOD SRL	126,57
416	30/03/2009	3	2008	2010	184,00	IN.CO SRL	184,00
633	12/04/2005	3	2004	2006	300,00	Introppico Giuseppe	300,00
633	12/04/2005	3	2004	2006	166,79	Isobloch spa	166,79
11642	20101229	4	2010	2012	419.826,50	ISRIM	419.826,50

416	30/03/2009	3	2008	2010	20,89	ISTITUTO DIOCESANO PER IL SOSTENTAMENTO DEL CLERO DELLA DIOCESI ORVIETO-TODI	20,89
416	30/03/2009	3	2008	2010	124,70	ISTITUTO ZOOPROF. SPERIM.UMBRIANA	124,70
633	12/04/2005	3	2004	2006	166,79	Italgas Distrib.	166,79
626	23/04/2007	3	2006	2008	348,76	ITALGAS SPA	348,76
626	23/04/2007	3	2006	2008	177,35	ITALGAS SPA	177,35
626	23/04/2007	3	2006	2008	177,35	ITALGAS SPA	177,35
626	23/04/2007	3	2006	2008	177,35	ITALGAS SPA	177,35
637	19/04/2006	3	2005	2007	174,38	Italgas SpA	174,38
626	23/04/2007	3	2006	2008	174,38	ITALGAS SPA	174,38
385	16/04/2008	3	2007	2009	180,90	ITALGAS srl	180,90
416	30/03/2009	3	2008	2010	184,00	JACOPO FO	184,00
416	30/03/2009	3	2008	2010	184,00	JACOPO FO	184,00
633	12/04/2005	3	2004	2006	170,96	La Castagna srl	170,96
633	12/04/2005	3	2004	2006	170,96	La Castagna srl	170,96
463	16/04/2003	3	2002	2004	258,23	La Medusa s.n.c. di Orsini	258,23
626	23/04/2007	3	2006	2008	843,41	LAGO CLITUNIO SNC	843,41
385	16/04/2008	3	2007	2009	180,90	Lastreille Marie	180,90
385	16/04/2008	3	2007	2009	50,00	Latini Laura	50,00
626	23/04/2007	3	2006	2008	174,38	LATINO FERDINANDO	174,38
626	23/04/2007	3	2006	2008	174,38	LATTANZI STEFANO	174,38
626	23/04/2007	3	2006	2008	174,38	LAURETI FAUSTO	174,38
385	16/04/2008	3	2007	2009	180,90	Litoide srl	180,90
626	23/04/2007	3	2006	2008	174,38	LOCCI IVANO	174,38
11299	20101222	4	2010	2012	760,00	LUCIANO TROMBETTONI	760,00
637	19/04/2006	3	2005	2007	174,38	Luzi Carlo	174,38

633	12/04/2005	3	2004	2006	248,43	Macalli Enrico	248,43
579	20100322	3	2009	2011	184,00	MAGRINI ULISSE	184,00
579	20100322	3	2009	2011	50,00	MALVOLTI GIOVANNI FRANCESCO	50,00
626	23/04/2007	3	2006	2008	334,00	MANCA CONCETTA PLINIA	334,00
626	23/04/2007	3	2006	2008	44,34	MANCINELLI IRENEO	44,34
637	19/04/2006	3	2005	2007	43,60	Mancinelli Ireneo	43,60
579	20100322	3	2009	2011	315,00	MANGONI IVANA-	315,00
626	23/04/2007	3	2006	2008	886,75	MANUFACTURING ITALY	886,75
626	23/04/2007	3	2006	2008	851,13	Mannarelli Giuseppe	851,13
626	23/04/2007	3	2006	2008	354,70	MANRICO SPA	354,70
385	16/04/2008	3	2007	2009	17,75	Manufactoring Italy spa	17,75
626	23/04/2007	3	2006	2008	174,38	MARACA MASSIMO	174,38
579	20100322	3	2009	2011	189,87	MARCELLI ALESSANDRO	189,87
626	23/04/2007	3	2006	2008	115,22	Marcello Stupazzoni	115,22
7	31/03/2003	1	2003	2005	200,00	MARCHETTI A.	200,00
416	30/03/2009	3	2008	2010	124,70	MARCHETTI CHIARA	124,70
00372	20110427	3	2011	2013	231,65	MARCO LUIGI MARCHETTI	231,65
00415	20110502	3	2011	2013	265,37	MARCO LUIGI MARCHETTI	265,37
00515	20110530	3	2011	2013	100,00	MARCO LUIGI MARCHETTI	100,00
08021	20111108	4	2011	2013	261,00	MARCO LUIGI MARCHETTI	261,00
08021	20111108	4	2011	2013	278,00	Marco Luigi Marchetti	278,00
626	23/04/2007	3	2006	2008	177,35	MARIANI ARISTIDE	177,35
385	16/04/2008	3	2007	2009	122,85	Marinelli spa	122,85
633	12/04/2005	3	2004	2006	166,79	Maringalli Virgilio	166,79
626	23/04/2007	3	2006	2008	611,00	MARINI M. TERESA	611,00

416	30/03/2009	3	2008	2010	183,98	MARINO ROSARIO	183,98
626	23/04/2007	3	2006	2008	43,86	Mario Passamonti	43,86
637	19/04/2006	3	2005	2007	795,00	Mariotti Mirella	795,00
633	12/04/2005	3	2004	2006	166,79	Masci Mario	166,79
416	30/03/2009	3	2008	2010	183,98	MASSARELLI NICOLA	183,98
7	31/03/2003	1	2003	2005	150,00	MASSETTI ORLANDO	150,00
7	31/03/2003	1	2003	2005	250,00	MASSETTI PATRIZIA	250,00
385	16/04/2008	3	2007	2009	15,64	Massoni Antonietta	15,64
7	31/03/2003	1	2003	2005	154,94	MASTRINI STEFANO	154,94
7	31/03/2003	1	2003	2005	200,00	MAULINI M.-GIOVENALI R.	200,00
579	20100322	3	2009	2011	50,00	MAURIZI CARLA, TADDEI ALBERTO	50,00
579	20100322	3	2009	2011	2.109,25	MECCANOTECNICA UMBRA SPA	2.109,25
633	12/04/2005	3	2004	2006	170,96	Mediterr. Food spa	170,96
579	20100322	3	2009	2011	222,00	MENCARELLI ALFIO	222,00
7	31/03/2003	1	2003	2005	1.316,97	MENICHELLI ENZO	1.316,97
385	16/04/2008	3	2007	2009	50,00	Menichetti Faustino	50,00
385	16/04/2008	3	2007	2009	180,90	Meniconi Danilo	180,90
7	31/03/2003	1	2003	2005	150,00	MERCANTINI ADOLFO	150,00
385	16/04/2008	3	2007	2009	177,35	Merlini Luisa	177,35
416	30/03/2009	3	2008	2010	184,00	MESCHINI DINA O DIANA	184,00
579	20100322	3	2009	2011	2.109,25	METALMECCANICA TIBERINA SRL	2.109,25
579	20100322	3	2009	2011	126,57	MGF SRL	126,57
626	23/04/2007	3	2006	2008	177,35	MIG 2000 SRL	177,35
626	23/04/2007	3	2006	2008	122,29	Migliorini Abramo	122,29
11738	20101230	4	2010	2012	5.016,00	MILLETTI FILIPPO	0,00
5094	09/09/1998	3	1998	2000	112,59	MILLETTI FORTUNATO	112,59

7	31/03/2003	1	2003	2005	150,00	MINELLI GIUSEPPINA	150,00
626	23/04/2007	3	2006	2008	39,51	Ministero Istruzione, Università e ricerca	39,51
484	14/04/1999	3	1998	2000	7.203,54	MINISTERO PP. TT.	7.203,54
463	16/04/2003	3	2002	2004	309,87	Mobili Lupparelli	309,87
415	14/04/2004	3	2003	2005	356,54	MODESTI PAOLO	356,54
579	20100322	3	2009	2011	647,55	MOLINO CLITUNNO SPA-	647,55
385	16/04/2008	3	2007	2009	122,62	Molino Gualtieri	122,62
633	12/04/2005	3	2004	2006	170,96	Monacelli Adolfo	170,96
7	31/03/2003	1	2003	2005	300,00	MONACELLI T.	300,00
9723	20111221	4	2011	2013	224,67	Montineri Valentina	224,67
626	23/04/2007	3	2006	2008	177,35	MORETTI GINO	177,35
385	16/04/2008	3	2007	2009	50,00	Moretti Giulia	50,00
385	16/04/2008	3	2007	2009	177,35	Moretti Renato PC Soc. Le Mole	177,35
637	19/04/2006	3	2005	2007	174,38	Motette Srl	174,38
579	20100322	3	2009	2011	2.309,10	NAUTICA NORD SAS DI PAPUC LARISA-	2.309,10
626	23/04/2007	3	2006	2008	177,35	NESTOR PETROLIS	177,35
385	16/04/2008	3	2007	2009	180,90	New House srl	180,90
579	20100322	3	2009	2011	189,87	NOALTRE SNC DI LUCA BIANCHINI -	189,87
626	23/04/2007	3	2006	2008	2.003,28	Novamont	2.003,28
579	20100322	3	2009	2011	46.403,52	NUOVA TERNI INDUSTRIE CHIMICHE-	46.403,52
579	20100322	3	2009	2011	2.375,86	NUOVA TERNI INDUSTRIE CHIMICHE-	2.375,86
626	23/04/2007	3	2006	2008	619,75	NUOVE ACQUE SPA	619,75
579	20100322	3	2009	2011	126,57	ODILLA GIRARDI	126,57
385	16/04/2008	3	2007	2009	122,62	Off.Leoncini	122,62

637	19/04/2006	3	2005	2007	174,38	Offredi Giovanni	174,38
463	16/04/2003	3	2002	2004	1.055,60	Olivi S.p.a. Comune di Tuoro	1.055,60
637	19/04/2006	3	2005	2007	174,38	OMYA SpA	174,38
385	16/04/2008	3	2007	2009	361,80	Organic Oils spa	361,80
463	16/04/2003	3	2002	2004	413,00	Organo 3	413,00
7	31/03/2003	1	2003	2005	154,94	ORTOLANI IVAN	154,94
626	23/04/2007	3	2006	2008	177,35	OTTAVI PREF. SRL	177,35
416	30/03/2009	3	2008	2010	50,00	OTTAVIANI SILVANO	50,00
633	12/04/2005	3	2004	2006	170,96	Pa.Sa. Montaggi	170,96
637	19/04/2006	3	2005	2007	174,38	Paci Giorgio	174,38
579	20100322	3	2009	2011	189,87	PAGLIACCIA FABIO	189,87
637	19/04/2006	3	2005	2007	174,38	Pagliuca Vasco Terni	174,38
579	20100322	3	2009	2011	20,89	PALINI NELLO E FRANCO	20,89
7	31/03/2003	1	2003	2005	300,00	PARTENZI B. e A.	300,00
7	31/03/2003	1	2003	2005	103,29	PASCOLINI A.- MARETANI L.	103,29
463	16/04/2003	3	2002	2004	136,86	Pasquini Gabriele - Gubbio	136,86
579	20100322	3	2009	2011	50,00	PASQUINI REN. E FERN. DA SENSI ALESSANDRO	50,00
626	23/04/2007	3	2006	2008	102,94	Patanè Giuseppe	102,94
626	23/04/2007	3	2006	2008	354,70	PELLIZZOLI SIMONE	354,70
7	31/03/2003	1	2003	2005	155,00	PELLICCI SONIA	155,00
05660	20110802	4	2011	2013	53,28	Penconi Maurizio	53,28
579	20100322	3	2009	2011	189,87	PEPPOLONI LEONARDO - LUNA ANTONELLA	189,87
415	14/04/2004	3	2003	2005	934,27	PEREGO STUDIO ASS.	934,27
633	12/04/2005	3	2004	2006	170,96	Perotti Rossella	170,96
579	20100322	3	2009	2011	50,00	PETRARCHINI GAETANO	50,00

637	19/04/2006	3	2005	2007	502,21	Peverini Orlando	502,21
416	30/03/2009	3	2008	2010	50,00	PICCHIO PIERINO	50,00
633	12/04/2005	3	2004	2006	170,96	Pieretti Franco	170,96
7	31/03/2003	1	2003	2005	188,51	PIEROTTI GUSTAVO	188,51
463	16/04/2003	3	2002	2004	154,94	Pierotti Gustavo	154,94
633	12/04/2005	3	2004	2006	166,79	Pietrarelli Massimo	166,79
385	16/04/2008	3	2007	2009	180,90	Pirelli e c.	180,90
385	16/04/2008	3	2007	2009	177,35	Pirelli Serv.Finanziari spa	177,35
579	20100322	3	2009	2011	379,74	PIRELLI SERVIZI FINANZIARI SPA	379,74
633	12/04/2005	3	2004	2006	399,66	Piselli Cave srl	399,66
416	30/03/2009	3	2008	2010	205,00	PIZZARDI SERGIO	205,00
579	20100322	3	2009	2011	6,33	PLA PG	6,33
00492	20100127	4	2010	2012	109.223,89	Polenzani Giuliano	109.223,89
385	16/04/2008	3	2007	2009	1.405,00	Poli Giancarlo	1.405,00
416	30/03/2009	3	2008	2010	184,00	POMPILI FRANCESCA	184,00
579	20100322	3	2009	2011	241,66	POMPILI RENATO	241,66
416	30/03/2009	3	2008	2010	183,98	PRINTER SRL	183,98
579	20100322	3	2009	2011	379,74	PRO.MO PROGETTAZIONI MODERNE SRL	379,74
626	23/04/2007	3	2006	2008	177,35	PROIETTI COSTA ERMETE	177,35
637	19/04/2006	3	2005	2007	174,38	Proietti Roberto	174,38
416	30/03/2009	3	2008	2010	6,65	PROIETTI ROBERTO	6,65
626	23/04/2007	3	2006	2008	2,97	PROIETTI ROBERTO E PELAGALLI	2,97
637	19/04/2006	3	2005	2007	11.265,03	Prov. Di Terni	11.265,03
579	20100322	3	2009	2011	189,87	PROV. TERNI	189,87
579	20100322	3	2009	2011	183,97	PROV. TERNI	183,97
579	20100322	3	2009	2011	153,51	PROV. TERNI	153,51

579	20100322	3	2009	2011	36,36	PROV. TERNI	36,36
579	20100322	3	2009	2011	5,90	PROV. TERNI	5,90
579	20100322	3	2009	2011	5,89	PROV. TERNI	5,89
579	20100322	3	2009	2011	5,89	PROV. TERNI	5,89
579	20100322	3	2009	2011	5,89	PROV. TERNI	5,89
416	30/03/2009	3	2008	2010	92,00	PROVINCIA DI PERUGIA	92,00
11465	20051221	4	2005	2012	50.994,32	PROVINCIA DI PERUGIA	50.994,32
415	14/04/2004	3	2003	2005	35,50	PROVINCIA DI PERUGIA	35,50
415	14/04/2004	3	2003	2005	33,57	PROVINCIA DI PERUGIA	33,57
415	14/04/2004	3	2003	2005	33,57	PROVINCIA DI PERUGIA	33,57
415	14/04/2004	3	2003	2005	33,57	PROVINCIA DI PERUGIA	33,57
415	14/04/2004	3	2003	2005	33,57	PROVINCIA DI PERUGIA	33,57
415	14/04/2004	3	2003	2005	33,57	PROVINCIA DI PERUGIA	33,57
415	14/04/2004	3	2003	2005	33,57	PROVINCIA DI PERUGIA	33,57
415	14/04/2004	3	2003	2005	33,57	PROVINCIA DI PERUGIA	33,57
415	14/04/2004	3	2003	2005	33,57	PROVINCIA DI PERUGIA	33,57
415	14/04/2004	3	2003	2005	33,57	PROVINCIA DI PERUGIA	33,57
415	14/04/2004	3	2003	2005	33,57	PROVINCIA DI PERUGIA	33,57
415	14/04/2004	3	2003	2005	33,57	PROVINCIA DI PERUGIA	33,57
415	14/04/2004	3	2003	2005	33,57	PROVINCIA DI PERUGIA	33,57
416	30/03/2009	3	2008	2010	361,80	PROVINCIA DI TERNI	361,80
416	30/03/2009	3	2008	2010	180,90	PROVINCIA DI TERNI	180,90
416	30/03/2009	3	2008	2010	180,90	PROVINCIA DI TERNI	180,90
416	30/03/2009	3	2008	2010	180,90	PROVINCIA DI TERNI	180,90
416	30/03/2009	3	2008	2010	6,15	PROVINCIA DI TERNI	6,15

416	30/03/2009	3	2008	2010	3,08	PROVINCIA DI TERNI	3,08
416	30/03/2009	3	2008	2010	3,08	PROVINCIA DI TERNI	3,08
416	30/03/2009	3	2008	2010	3,08	PROVINCIA DI TERNI	3,08
633	12/04/2005	3	2004	2006	170,96	Provincia Terni	170,96
626	23/04/2007	3	2006	2008	177,35	RADICCHI FABRIZI E MAURO	177,35
626	23/04/2007	3	2006	2008	69,80	Ramacci Cristina	69,80
416	30/03/2009	3	2008	2010	92,00	RAMPINI AUTO SRL	92,00
416	30/03/2009	3	2008	2010	184,00	RASI MARCELLO	184,00
637	19/04/2006	3	2005	2007	234,97	Regione Umbria	234,97
626	23/04/2007	3	2006	2008	36,00	REGOLI ANTONIO	36,00
637	19/04/2006	3	2005	2007	174,38	Rete ferroviaria Italiana Direz. Inf. Progr.Sop. PSL Roma	174,38
579	20100322	3	2009	2011	189,87	RICCI SRL	189,87
416	30/03/2009	3	2008	2010	184,00	RICHARDSON LILLIAN MARGARET	184,00
626	23/04/2007	3	2006	2008	50,00	RIGOLI ANTONIO	50,00
416	30/03/2009	3	2008	2010	183,98	RIVOIRA SPA	183,98
1421	20111128	3	2011	2013	270,39	ROBERTO CORICELLI	270,39
626	23/04/2007	3	2006	2008	174,38	RONCHETTI ROBERTA	174,38
579	20100322	3	2009	2011	379,74	ROSATI BRUNO	379,74
579	20100322	3	2009	2011	5,89	ROSSI ANNA -	5,89
579	20100322	3	2009	2011	183,98	ROSSI ANNA MARIA	183,98
7	31/03/2003	1	2003	2005	166,79	ROSSI DOMENICO	166,79
02077	20110330	4	2011	2013	45,06	Rossini Benito	45,06
633	12/04/2005	3	2004	2006	170,96	S.A.L.A.N. sas	170,96
385	16/04/2008	3	2007	2009	361,80	S.Arcangelo	361,80
385	16/04/2008	3	2007	2009	180,90	S.C.P.A. Serv. Idrico	180,90
385	16/04/2008	3	2007	2009	180,90	S.C.P.A. Serv. Idrico	180,90

385	16/04/2008	3	2007	2009	180,90	S.C.P.A. Serv. Idrico	180,90
633	12/04/2005	3	2004	2006	167,79	S.EG.I.T. Srl	167,79
7	31/03/2003	1	2003	2005	350,00	S.I.A. SPA	350,00
385	16/04/2008	3	2007	2009	180,90	S.I.A.M.I. spa	180,90
579	20100322	3	2009	2011	619,75	S.I.I. S.C.P.A.-TR	619,75
416	30/03/2009	3	2008	2010	986,72	SAB SRL	986,72
637	19/04/2006	3	2005	2007	174,38	Sabatini Rosalindo Strada delle Querce 40 Terni	174,38
637	19/04/2006	3	2005	2007	174,38	Sabatini Rosalindo Strada delle Querce 40 Terni	174,38
385	16/04/2008	3	2007	2009	750,00	Safa snc	750,00
385	16/04/2008	3	2007	2009	122,62	Saiagricola spa	122,62
626	23/04/2007	3	2006	2008	319,38	Salvati Elisabetta	319,38
416	30/03/2009	3	2008	2010	183,98	SALVATI SPA	183,98
415	14/04/2004	3	2003	2005	52,27	SAMPAOLESI E.	52,27
10095	20111229	4	2011	2013	300,00	Sandri sas di Carla Maria Schucani Perugia	300,00
08677	20111129	4	2011	2013	300,00	Sandri sas di Carla Maria Schucani Perugia	300,00
637	19/04/2006	3	2005	2007	174,38	Sangemini Fruit spa	174,38
416	30/03/2009	3	2008	2010	184,00	SANTINI ANGELO	184,00
385	16/04/2008	3	2007	2009	177,35	Sapori Sofia	177,35
385	16/04/2008	3	2007	2009	2.047,35	SEAS spa	2.047,35
416	30/03/2009	3	2008	2010	650,88	SECCA MARCO MARIA DI SECCA	650,88
626	23/04/2007	3	2006	2008	59,40	Segoloni Marino	59,40
416	30/03/2009	3	2008	2010	198,98	SEGOLONI RENZO	198,98
385	16/04/2008	3	2007	2009	39,88	Semina Simona	39,88
385	16/04/2008	3	2007	2009	18,06	Senigagliesi Elisabetta	18,06
416	30/03/2009	3	2008	2010	183,98	Servizio idrico integrato SII	183,98

416	30/03/2009	3	2008	2010	3,08	Servizio idrico integrato SII	3,08
637	19/04/2006	3	2005	2007	302,94	SEVERONI GIUSEPPE	302,94
385	16/04/2008	3	2007	2009	50,00	Sforza Dario	50,00
637	19/04/2006	3	2005	2007	174,38	SGR SrL via Barberini Roma	174,38
633	12/04/2005	3	2004	2006	170,96	Sgrigna G. & C. sas	170,96
579	20100322	3	2009	2011	380,00	SHELL ITALIA SPA -	380,00
06363	20110905	4	2011	2013	77,47	Shiuezato Aki	77,47
385	16/04/2008	3	2007	2009	189,90	SI. MA sas	189,90
579	20100322	3	2009	2011	124,70	SIA SPA SOC. IGIENE AMBIENTALE	124,70
626	23/04/2007	3	2006	2008	32,46	Sian Diego	32,46
626	23/04/2007	3	2006	2008	619,75	SII SCP	619,75
579	20100322	3	2009	2011	189,87	SII SCPA	189,87
416	30/03/2009	3	2008	2010	183,98	SII SCPA	183,98
416	30/03/2009	3	2008	2010	183,98	SII SCPA	183,98
579	20100322	3	2009	2011	5,89	SII SCPA	5,89
385	16/04/2008	3	2007	2009	1.628,10	SII SCPA Serv.Idrico	1.628,10
385	16/04/2008	3	2007	2009	723,60	SII SCPA Serv.Idrico	723,60
385	16/04/2008	3	2007	2009	723,60	SII SCPA Serv.Idrico	723,60
385	16/04/2008	3	2007	2009	180,90	SII SCPA Serv.Idrico	180,90
385	16/04/2008	3	2007	2009	180,90	SII SCPA Serv.Idrico	180,90
385	16/04/2008	3	2007	2009	180,90	SII SCPA Serv.Idrico	180,90
385	16/04/2008	3	2007	2009	180,90	SII SCPA Serv.Idrico	180,90
385	16/04/2008	3	2007	2009	180,90	SII SCPA Serv.Idrico	180,90
416	30/03/2009	3	2008	2010	367,96	SII SCPA SERVIZIO IDRICO	367,96
416	30/03/2009	3	2008	2010	367,96	SII SCPA SERVIZIO IDRICO	367,96
416	30/03/2009	3	2008	2010	183,98	SII SCPA SERVIZIO IDRICO	183,98

416	30/03/2009	3	2008	2010	183,98	SII SCPA SERVIZIO IDRICO	183,98
579	20100322	3	2009	2011	5,89	SII SCPA SERVIZIO IDRICO INTEGRATO-	5,89
416	30/03/2009	3	2008	2010	367,96	SII SCPA SERVIZIO INTEGRATO	367,96
416	30/03/2009	3	2008	2010	184,00	SII SCPA SERVIZIO INTEGRATO	184,00
626	23/04/2007	3	2006	2008	354,70	SII SERV IDRICO INTEG.	354,70
7	31/03/2003	1	2003	2005	154,94	SILVERI WALTER	154,94
416	30/03/2009	3	2008	2010	184,00	SILVI EDOARDO	184,00
637	19/04/2006	3	2005	2007	174,38	Snam Gas	174,38
626	23/04/2007	3	2006	2008	4.185,12	SNAM RETE GAS	4.185,12
637	19/04/2006	3	2005	2007	1.395,04	Snam Rete Gas	1.395,04
626	23/04/2007	3	2006	2008	1.064,10	SNAM RETE GAS	1.064,10
626	23/04/2007	3	2006	2008	619,75	SNAM RETE GAS	619,75
416	30/03/2009	3	2008	2010	183,98	SNAM RETE GAS	183,98
416	30/03/2009	3	2008	2010	183,98	SNAM RETE GAS	183,98
626	23/04/2007	3	2006	2008	177,35	SNAM RETE GAS	177,35
626	23/04/2007	3	2006	2008	177,35	SNAM RETE GAS	177,35
626	23/04/2007	3	2006	2008	177,35	SNAM RETE GAS	177,35
626	23/04/2007	3	2006	2008	174,38	SNAM RETE GAS	174,38
626	23/04/2007	3	2006	2008	174,38	SNAM RETE GAS	174,38
385	16/04/2008	3	2007	2009	21,30	SNAM Rete gas	21,30
637	19/04/2006	3	2005	2007	3,42	Snam Rete gas	3,42
579	20100322	3	2009	2011	4.372,90	SNAM RETE GAS SPA	4.372,90
579	20100322	3	2009	2011	379,74	SNAM RETE GAS SPA	379,74
416	30/03/2009	3	2008	2010	367,96	SNAM RETE GAS SPA	367,96
416	30/03/2009	3	2008	2010	367,96	SNAM RETE GAS SPA	367,96
416	30/03/2009	3	2008	2010	367,96	SNAM RETE GAS SPA	367,96

416	30/03/2009	3	2008	2010	183,98	SNAM RETE GAS SPA	183,98
416	30/03/2009	3	2008	2010	183,98	SNAM RETE GAS SPA	183,98
416	30/03/2009	3	2008	2010	183,98	SNAM RETE GAS SPA	183,98
416	30/03/2009	3	2008	2010	183,98	SNAM RETE GAS SPA	183,98
416	30/03/2009	3	2008	2010	183,98	SNAM RETE GAS SPA	183,98
416	30/03/2009	3	2008	2010	183,98	SNAM RETE GAS SPA	183,98
416	30/03/2009	3	2008	2010	183,98	SNAM RETE GAS SPA	183,98
416	30/03/2009	3	2008	2010	183,98	SNAM RETE GAS SPA	183,98
416	30/03/2009	3	2008	2010	183,98	SNAM RETE GAS SPA	183,98
416	30/03/2009	3	2008	2010	183,98	SNAM RETE GAS SPA	183,98
416	30/03/2009	3	2008	2010	183,98	SNAM RETE GAS SPA	183,98
579	20100322	3	2009	2011	5,89	SNAM RETE GAS SPA	5,89
633	12/04/2005	3	2004	2006	170,96	Snam Retegas	170,96
579	20100322	3	2009	2011	50,00	SOC. AGRICOLA COLLEROLLETTA	50,00
579	20100322	3	2009	2011	2.338,04	SOC. AGRICOLA SEMPLICE BILANCIN	2.338,04
385	16/04/2008	3	2007	2009	361,80	Soc. Coop. Edilizia	361,80
579	20100322	3	2009	2011	5,89	SOC. ESERCIZI CAVE EDILIZIE	5,89
10165	20111230	4	2011	2013	9.172,30	SOC. GEOMONT S.R.L.	9.172,30
633	12/04/2005	3	2004	2006	341,92	Soc. Ital. Gas Liq.	341,92
416	30/03/2009	3	2008	2010	184,00	SOC. ITAL. PER IL GAS	184,00
637	19/04/2006	3	2005	2007	174,38	Soc. Italiana per il gas	174,38
385	16/04/2008	3	2007	2009	50,00	Soc.Agr.Frasconi	50,00

579	20100322	3	2009	2011	50,00	SOC.AGRICOLA COLLEROLLETT A SRL	50,00
385	16/04/200 8	3	2007	2009	180,90	Soc.Ital. per il gas	180,90
385	16/04/200 8	3	2007	2009	361,80	Soc.Ital.Gas Liquidi	361,80
416	30/03/200 9	3	2008	2010	124,70	SOCIETA' AGRICOLA AZIENDA AGRARIA	124,70
416	30/03/200 9	3	2008	2010	124,70	SOCIETA' AGRICOLA SEMPLICE	124,70
416	30/03/200 9	3	2008	2010	184,00	SOCIETA' BALESTRIERI	184,00
416	30/03/200 9	3	2008	2010	6,16	SOCIETA' COOP. EDILIZIA	6,16
626	23/04/200 7	3	2006	2008	348,75	SOCIETA' ITALIANA GAS	348,75
579	20100322	3	2009	2011	182,45	SOCIETA' VALNERINA SERVIZI-	182,45
579	20100322	3	2009	2011	189,87	SOCIETA' VALNERINA SERVIZI SPA	189,87
579	20100322	3	2009	2011	189,87	SOCIETA'AGRIC OLA PRINCIPATO DI PARRANO	189,87
7	31/03/200 3	1	2003	2005	166,79	SODALIZIO S.M.	166,79
633	12/04/200 5	3	2004	2006	202,45	Sorbelli Adriano	202,45
633	12/04/200 5	3	2004	2006	239,50	Sp. Registr. Basili	239,50
633	12/04/200 5	3	2004	2006	48,74	Sp. Registr. Liam	48,74
626	23/04/200 7	3	2006	2008	2.325,00	SPACCIA LORIS	2.325,00
579	20100322	3	2009	2011	10,88	SPINOLA FRANCO ALERAME-	10,88
7	31/03/200 3	1	2003	2005	250,00	SPORTOLETTI L.	250,00
385	16/04/200 8	3	2007	2009	180,90	Squarcia Maurizio	180,90
626	23/04/200 7	3	2006	2008	20,63	Staccini Mauro	20,63
633	12/04/200 5	3	2004	2006	166,49	Stamp. Cosimo Rizzardi	166,49
7	31/03/200 3	1	2003	2005	103,27	STARNA GIULIO	103,27
416	30/03/200 9	3	2008	2010	184,00	STELLA PAOLO MARCELLONI	184,00
633	12/04/200 5	3	2004	2006	170,96	Stentella Aldo	170,96

416	30/03/2009	3	2008	2010	9,24	STENTELLA ROMANO	9,24
626	23/04/2007	3	2006	2008	154,43	Stocco Beatrice	154,43
637	19/04/2006	3	2005	2007	99,00	Studio FE.MO SaS	99,00
385	16/04/2008	3	2007	2009	2.047,35	SULPOL	2.047,35
385	16/04/2008	3	2007	2009	122,62	SUSA spa	122,62
416	30/03/2009	3	2008	2010	184,00	TAMAGNINI NATALE	184,00
11698	12/12/2007	4	2007	2009	63,13	Tamburi Gianluca	63,13
626	23/04/2007	3	2006	2008	177,35	TARDIOLI ALFREDO SRL	177,35
385	16/04/2008	3	2007	2009	2.043,34	Tarkett spa	2.043,34
7	31/03/2003	1	2003	2005	120,33	TARPANELLI L.	120,33
626	23/04/2007	3	2006	2008	619,75	TECNICONSUL COSTRUZIONI	619,75
633	12/04/2005	3	2004	2006	885,00	Tecniconsul Srl	885,00
633	12/04/2005	3	2004	2006	330,37	Tecniconsul Srl	330,37
626	23/04/2007	3	2006	2008	177,35	TECNICONSUL SRL	177,35
579	20100322	3	2009	2011	189,87	TECNO ASFALTI	189,87
7	31/03/2003	1	2003	2005	361,52	TECNOPALI MEDITERRANEO	361,52
626	23/04/2007	3	2006	2008	510,39	TECNOTEL SERVICE	510,39
416	30/03/2009	3	2008	2010	183,98	TELECOM ITALIA SPA	183,98
416	30/03/2009	3	2008	2010	183,98	TELECOM ITALIA SPA	183,98
416	30/03/2009	3	2008	2010	183,98	TELECOM ITALIA SPA	183,98
385	16/04/2008	3	2007	2009	180,90	Telecom Italia spa	180,90
633	12/04/2005	3	2004	2006	170,96	Telecom Italia SpA	170,96
416	30/03/2009	3	2008	2010	183,98	TELECOM SPA	183,98
416	30/03/2009	3	2008	2010	184,00	TENUTA CASTELBUONO SOC.AGR.SRL	184,00
579	20100322	3	2009	2011	379,74	TERNA /RETE ELETTRICA NAZ. SOC.	379,74

416	30/03/2009	3	2008	2010	91,98	TERNI SOLAR ENERGY	91,98
416	30/03/2009	3	2008	2010	91,98	TERNI SOLARENERGY	91,98
1064	20/02/1996	3	1996	1998	1.916,11	TFR CIACCI GIANFRANCO	1.916,11
626	23/04/2007	3	2006	2008	5,94	THYSSEN KRUPP ACCIAI SP.	5,94
637	19/04/2006	3	2005	2007	348,76	ThYssenkrupp Acciai Speciali	348,76
416	30/03/2009	3	2008	2010	183,98	THYSSENKRUP P ACCIAI SPECIALI	183,98
579	20100322	3	2009	2011	189,87	THYSSENKRUP P ACCIAI SPECIALI TERNI SPA	189,87
579	20100322	3	2009	2011	189,87	THYSSENKRUP P ACCIAI SPECIALI TERNI SPA	189,87
579	20100322	3	2009	2011	189,87	THYSSENKRUP P ACCIAI SPECIALI TERNI SPA	189,87
637	19/04/2006	3	2005	2007	107,45	Tibergraph editrice Srl	107,45
385	16/04/2008	3	2007	2009	542,70	Tione srl	542,70
416	30/03/2009	3	2008	2010	184,00	TIONE SRL	184,00
579	20100322	3	2009	2011	1.337,00	TIPOGRAFIA GIOSTRELLI SNC	1.337,00
637	19/04/2006	3	2005	2007	174,38	TIRAFILI LUCIANO	174,38
7	31/03/2003	1	2003	2005	250,00	TITTARELLI GIOVANNA	250,00
463	16/04/2003	3	2002	2004	154,94	TJP S.r.l.	154,94
00492	20100127	4	2010	2012	57.702,01	Tobia Sergio	0,00
579	20100322	3	2009	2011	189,87	TODINI ANNA RITA	189,87
626	23/04/2007	3	2006	2008	177,35	TONELLI VINCENZO	177,35
385	16/04/2008	3	2007	2009	3,55	Tonelli Vincenzo	3,55
385	16/04/2008	3	2007	2009	361,80	Tordi Edmondo	361,80
385	16/04/2008	3	2007	2009	3.465,38	Torre Chiascina srl	3.465,38
626	23/04/2007	3	2006	2008	614,25	TORRECHIASCINA SRL	614,25

7	31/03/2003	1	2003	2005	300,00	TORTI MAURO	300,00
416	30/03/2009	3	2008	2010	184,00	TOSTI PAOLA	184,00
579	20100322	3	2009	2011	189,87	TOY-MOTOR S.R.L. -	189,87
7	31/03/2003	1	2003	2005	300,00	TRABALZA NEARCO	300,00
416	30/03/2009	3	2008	2010	184,00	TRASIMENO - SILVI EDOARDO	184,00
385	16/04/2008	3	2007	2009	1.668,50	Trasimeno Surf Club	1.668,50
385	16/04/2008	3	2007	2009	122,62	Trotti Umberto	122,62
385	16/04/2008	3	2007	2009	542,70	Tubazione Fosso Steuro	542,70
579	20100322	3	2009	2011	569,61	UMBRA ACQUE	569,61
579	20100322	3	2009	2011	1.708,83	UMBRA ACQUE SPA	1.708,83
579	20100322	3	2009	2011	1.223,26	UMBRA ACQUE SPA	1.223,26
416	30/03/2009	3	2008	2010	920,00	UMBRA ACQUE SPA	920,00
579	20100322	3	2009	2011	379,74	UMBRA ACQUE SPA	379,74
633	12/04/2005	3	2004	2006	333,58	Umbra Acque spa	333,58
579	20100322	3	2009	2011	189,87	UMBRA ACQUE SPA	189,87
579	20100322	3	2009	2011	189,87	UMBRA ACQUE SPA	189,87
579	20100322	3	2009	2011	189,87	UMBRA ACQUE SPA	189,87
579	20100322	3	2009	2011	189,87	UMBRA ACQUE SPA	189,87
579	20100322	3	2009	2011	189,87	UMBRA ACQUE SPA	189,87
579	20100322	3	2009	2011	189,87	UMBRA ACQUE SPA	189,87
579	20100322	3	2009	2011	189,87	UMBRA ACQUE SPA	189,87
579	20100322	3	2009	2011	189,87	UMBRA ACQUE SPA	189,87
626	23/04/2007	3	2006	2008	177,35	UMBRA ACQUE SPA	177,35
637	19/04/2006	3	2005	2007	174,38	Umbra Acque SpA	174,38
626	23/04/2007	3	2006	2008	174,38	UMBRA ACQUE SPA	174,38
579	20100322	3	2009	2011	11.005,18	UMBRA ACQUE SPA -	11.005,18
579	20100322	3	2009	2011	7.214,42	UMBRA ACQUE SPA -	7.214,42
579	20100322	3	2009	2011	189,87	UMBRA ACQUE SPA C. DI CASTELLO	189,87
385	16/04/2008	3	2007	2009	542,70	Umbra Acque srl	542,70

579	20100322	3	2009	2011	5,89	UMBRIA DISTRIB.GAS SPA	5,89
416	30/03/2009	3	2008	2010	551,94	UMBRIA DISTRIBUZIONE GAS SPA	551,94
416	30/03/2009	3	2008	2010	367,96	UMBRIA DISTRIBUZIONE GAS SPA	367,96
416	30/03/2009	3	2008	2010	183,98	UMBRIA DISTRIBUZIONE GAS SPA	183,98
416	30/03/2009	3	2008	2010	183,98	UMBRIA DISTRIBUZIONE GAS SPA	183,98
416	30/03/2009	3	2008	2010	183,98	UMBRIA DISTRIBUZIONE GAS SPA	183,98
416	30/03/2009	3	2008	2010	183,98	UMBRIA DISTRIBUZIONE GAS SPA	183,98
416	30/03/2009	3	2008	2010	183,98	UMBRIA DISTRIBUZIONE GAS SPA	183,98
416	30/03/2009	3	2008	2010	183,98	UMBRIA DISTRIBUZIONE GAS SPA	183,98
416	30/03/2009	3	2008	2010	4.231,54	UMBRIA DISTRIBUZIONE GAS SPA	4.231,54
416	30/03/2009	3	2008	2010	1.839,80	UMBRIA DISTRIBUZIONE GAS SPA	1.839,80
416	30/03/2009	3	2008	2010	183,98	UMBRIA DISTRIBUZIONE GAS SPA	183,98
416	30/03/2009	3	2008	2010	183,98	UMBRIA DISTRIBUZIONE GAS SPA	183,98
416	30/03/2009	3	2008	2010	183,98	UMBRIA DISTRIBUZIONE GAS SPA	183,98
416	30/03/2009	3	2008	2010	183,98	UMBRIA DISTRIBUZIONE GAS SPA	183,98
416	30/03/2009	3	2008	2010	183,98	UMBRIA DISTRIBUZIONE GAS SPA	183,98
579	20100322	3	2009	2011	189,87	UMBRIA DISTRIBUZIONE SPA	189,87

626	23/04/2007	3	2006	2008	177,35	UMBRIA DUE SERVIZI IDRICI	177,35
626	23/04/2007	3	2006	2008	120,21	UMBRIA DUE SERVIZI IDRICI	120,21
416	30/03/2009	3	2008	2010	367,96	UMBRIA GAS SPA	367,96
385	16/04/2008	3	2007	2009	180,90	Umbria Olii spa	180,90
637	19/04/2006	3	2005	2007	174,38	UNIVERS. AGRARIA LUGNANO	174,38
06551	20110913	4	2011	2013	1.000,00	Università degli Studi di Perugia - Dip.to Studi giuridici	1.000,00
06618	20110915	4	2011	2013	2.500,00	Università degli Studi di Perugia - Facoltà di Ingegneria	2.500,00
385	16/04/2008	3	2007	2009	180,90	Urbani Tartufi srl	180,90
385	16/04/2008	3	2007	2009	180,90	V. AGRI srl Soc. Agr.	180,90
385	16/04/2008	3	2007	2009	2.047,35	V.I.C.	2.047,35
579	20100322	3	2009	2011	184,00	V.T. SERVICE SRL-	184,00
09996	20091104	4	2009	2011	367,96	V.U.S. VALLE UMBRA SERVIZI SPA	367,96
626	23/04/2007	3	2006	2008	120,21	VA.RI.AN. SRL	120,21
579	20100322	3	2009	2011	189,87	VALLE UMBRA SERVI SPA	189,87
579	20100322	3	2009	2011	189,87	VALLE UMBRA SERVI SPA-	189,87
416	30/03/2009	3	2008	2010	2.017,80	VALLE UMBRA SERVIZI	2.017,80
416	30/03/2009	3	2008	2010	1.447,20	VALLE UMBRA SERVIZI	1.447,20
626	23/04/2007	3	2006	2008	435,00	VALLE UMBRA SERVIZI	435,00
633	12/04/2005	3	2004	2006	170,96	Valle Umbra Servizi	170,96
633	12/04/2005	3	2004	2006	170,96	Valle Umbra Servizi	170,96
626	23/04/2007	3	2006	2008	177,35	VALLE UMBRA SERVIZI	177,35
637	19/04/2006	3	2005	2007	854,80	Valle Umbra Servizi SCPA	854,80

626	23/04/2007	3	2006	2008	758,00	VALLE UMBRA SERVIZI SPA	758,00
385	16/04/2008	3	2007	2009	361,80	Valle Umbra Servizi spa	361,80
626	23/04/2007	3	2006	2008	354,70	VALLE UMBRA SERVIZI SPA	354,70
579	20100322	3	2009	2011	189,87	VALLE UMBRA SERVIZI SPA	189,87
579	20100322	3	2009	2011	189,87	VALLE UMBRA SERVIZI SPA	189,87
385	16/04/2008	3	2007	2009	180,90	Valle Umbra Servizi spa	180,90
385	16/04/2008	3	2007	2009	180,90	Valle Umbra Servizi spa	180,90
626	23/04/2007	3	2006	2008	177,35	VALLE UMBRA SERVIZI SPA	177,35
385	16/04/2008	3	2007	2009	177,35	Valle Umbra Servizi spa	177,35
633	12/04/2005	3	2004	2006	332,98	Valle Umbria Servizi	332,98
633	12/04/2005	3	2004	2006	170,96	Valle Umbria Servizi	170,96
633	12/04/2005	3	2004	2006	166,79	Valle Umbria Servizi	166,79
633	12/04/2005	3	2004	2006	166,79	Valle Umbria Servizi	166,79
7	31/03/2003	1	2003	2005	250,00	VALNERINA SERVIZI	250,00
637	19/04/2006	3	2005	2007	708,18	Valtoplast Srl	708,18
637	19/04/2006	3	2005	2007	174,38	Vanni Giuseppina	174,38
7	31/03/2003	1	2003	2005	103,29	VANTAGGI NADIA	103,29
1832	27/12/2001	3	2001	2003	8.263,36	vari comuni, vedi elenco DGR 415/04 resid	0,00
416	30/03/2009	3	2008	2010	183,98	VICO GIANLUCA	183,98
385	16/04/2008	3	2007	2009	50,00	Vitali Paola- Campagnoli Cesare	50,00
385	16/04/2008	3	2007	2009	50,00	Vittori Maria Isabella	50,00
7	31/03/2003	1	2003	2005	154,94	VIVENTI A.	154,94
416	30/03/2009	3	2008	2010	3.618,00	VUS SPA	3.618,00
637	19/04/2006	3	2005	2007	1.196,72	VUS SpA	1.196,72

579	20100322	3	2009	2011	189,87	VUS SPA	189,87
637	19/04/2006	3	2005	2007	170,96	VUS SpA	170,96
7	31/03/2003	1	2003	2005	231,37	VUS -SPP	231,37
463	16/04/2003	3	2002	2004	231,37	Wash - Bevagna	231,37
9045	13/10/2008	4	2008	2010	229.830,73	Webred spa	0,00
11966	30/12/2004	4	2004	2006	160.381,60	Webred SpA	0,00
416	30/03/2009	3	2008	2010	2.078,08	WIENERBERGER TACCONI	2.078,08
626	23/04/2007	3	2006	2008	177,35	WOTHYE JOHANNA	177,35
626	23/04/2007	3	2006	2008	177,35	ZAMPETTI COSTRUZIONI SPA	177,35
7	31/03/2003	1	2003	2005	154,94	ZAMPOLINI MARIA	154,94
347	09/04/2001	3	2000	2002	5.832,35	Zernike Group	5.832,35
385	16/04/2008	3	2007	2009	2.003,28	Zeuna Starker Prod.Italia spa	2.003,28
385	16/04/2008	3	2007	2009	177,35	Zuccaccia Adalgisa	177,35
10990	20121228	4	2012	2014	35.000,00	Comune di Terni	35.000,00
05642	20120713	4	2012	2014	1.905,75	Umbrador	1.905,75
11875	20071213	4	2007	2014	19.158,90	RTI SAB SRL; VIA INGENERGIA SRL; PROGTER SNC	19.158,90
01273	20121023	3	2012	2014	1.217,00	Sc. Carducci Purgotti di Pg.	1.217,00
01273	20121023	3	2012	2014	115,80	Ist. Ten Petrucci di Montecastrilli	115,80
10411	20121217	4	2012	2014	5.576,18	COMUNE DI TERNI	5.576,18
00113	20120213	3	2012	2014	28,31	ARNALDO GIOCONDI	28,31
00136	20120220	3	2012	2014	110,42	FRANCESCO TEMPERINI	110,42
00226	20120305	3	2012	2014	409,31	DANIELE LUCIANO PORTINARO	409,31
00416	20120424	3	2012	2014	103,00	ARNALDO GIOCONDI	103,00
00504	20120516	3	2012	2014	135,91	FRANCESCO TEMPERINI	135,91
03853	20120521	4	2012	2014	279,00	GOBBI GOFFREDO	279,00

00579	20120523	3	2012	2014	82,11	MARCO LUIGI MARCHETTI	82,11
00621	20120605	3	2012	2014	849,42	GOFFREDO GOBBI	88,14
00669	20120611	3	2012	2014	240,67	ROBERTO CORICELLI	240,67
06193	20120801	4	2012	2014	7.500,00	FABRIZIO FIGORILLI	7.500,00
01127	20120924	3	2012	2014	101,93	ARNALDO GIOCONDI	101,93
01126	20120924	3	2012	2014	169,88	ARNALDO GIOCONDI	169,88
01129	20120924	3	2012	2014	305,79	ARTURO SALZA	305,79
01182	20121008	3	2012	2014	147,23	ROBERTO CORICELLI	147,23
01183	20121008	3	2012	2014	240,67	ROBERTO CORICELLI	240,67
01184	20121008	3	2012	2014	335,53	GIUSEPPE SIRECI	335,53
01479	20121126	3	2012	2014	100,00	MAURO CORAZZI	100,00
01568	20121210	3	2012	2014	280,31	STEFANIA PAZZAGLIA	280,31
01566	20121210	3	2012	2014	158,56	MARCO LUIGI MARCHETTI	158,56

1.737.341,13

**ALLEGATO 4: NOTA INTEGRATIVA AL CONTO ECONOMICO E STATO PATRIMONIALE
(art.11 [Schemi di bilancio], punto 6, lettera n) del D.Lgs. 23/06/2011, n.118)**

NOTA INTEGRATIVA AL CONTO ECONOMICO E STATO PATRIMONIALE

PREMESSA

Il decreto legislativo n. 118/2011, al Titolo I art. 2 prevede che le Regioni adottino la contabilità finanziaria “cui affiancano, a fini conoscitivi, un sistema di contabilità economico patrimoniale garantendo la rilevazione unitaria dei fatti gestionali sia sotto il profilo finanziario che sotto il profilo economico-patrimoniale “.

L'articolo 4 del decreto legislativo 23 giugno 2011 n. 118, con l'adozione del piano dei conti integrato, costituito dall'elenco delle articolazioni delle unità elementari del bilancio finanziario gestionale e dei conti economico-patrimoniali, ha consentito di realizzare l'integrazione tra la contabilità finanziaria ed economico-patrimoniale mediante l'utilizzo della matrice di raccordo, elaborata dal Ministero dell'Economia e delle Finanze, ancorché non formalmente approvata.

La contabilità economico- patrimoniale, come prevede il “Principio contabile applicato concernente la contabilità economico-patrimoniale degli enti in contabilità finanziaria” (allegato n. 4/3 al D.lgs. 118/2011 e ss.mm.ii.), svolge una funzione di affiancamento della contabilità finanziaria, che costituisce il sistema contabile principale e fondamentale per fini autorizzatori e di rendicontazione della gestione; è finalizzata alla rilevazione di costi/oneri e di ricavi/proventi derivanti dalle transazioni poste in essere da una amministrazione pubblica anche al fine di:

- rappresentare le utilità economiche acquisite e utilizzate nell'esercizio;
- partecipare alla costruzione del conto del patrimonio e rilevare, in particolare, le variazioni del patrimonio dell'Ente come effetto dei risultati della gestione;
- consentire ai vari portatori di interesse di acquisire ulteriori informazioni concernenti la gestione della singola amministrazione pubblica.

Secondo il principio sopra richiamato, i fatti gestionali sia sotto il profilo finanziario che sotto il profilo economico-patrimoniale, devono essere rilevati in maniera unitaria, pertanto, tutti i movimenti gestionali determinati dalla contabilità finanziaria devono avere un riscontro nella contabilità economica.

L'allegato 4/3 prevede che i ricavi/proventi siano rilevati al momento dell'accertamento delle entrate, ed i costi/oneri al momento della liquidazione delle spese, salvo i costi derivanti da trasferimenti e contributi (correnti, agli investimenti e in c/capitale).

Questa tipologia di rilevazione porta necessariamente a tracciare tutti i movimenti della finanziaria nella contabilità economica e comporta la derivazione della contabilità economica da quella finanziaria.

Si evidenzia che, se la contabilità finanziaria è quella autorizzatoria, lo scopo conoscitivo della

contabilità economico patrimoniale verrebbe meno se non fossero tracciate tutte le operazioni finanziarie.

La Regione a partire dal 2016, primo anno di applicazione dei nuovi principi, ha adeguato il sistema informativo contabile in modo che ogni scrittura finanziaria produca la corrispondente scrittura economico-patrimoniale, realizzando la completa integrazione dei due sistemi.

Ai sensi dell'art. 63 del D.lgs. 118/2011 e ss.mm.ii., il rendiconto generale delle Regioni è composto anche da Conto Economico e Stato Patrimoniale (comma 2). In particolare:

- il Conto Economico “evidenzia i componenti positivi e negativi della gestione di competenza economica dell'esercizio considerato, rilevati dalla contabilità economico patrimoniale” (comma 6);
- lo Stato Patrimoniale “rappresenta la consistenza del patrimonio al termine dell'esercizio. Il patrimonio delle Regioni è costituito dal complesso dei beni e dei rapporti giuridici, attivi e passivi, di pertinenza della Regione, ed attraverso la cui rappresentazione contabile è determinata la consistenza netta della dotazione patrimoniale comprensiva del risultato economico dell'esercizio” (comma 7).

L'art.11 comma 6 lettera m) prevede che la relazione al Rendiconto sia inoltre corredata dalla nota integrativa, redatta ai sensi dell'art. 2427 del Codice Civile.

CRITERI DI VALUTAZIONE

I criteri di valutazione delle voci dello Stato Patrimoniale e del Conto Economico rispettano quanto stabilito dall'armonizzazione ex D.lgs. 118/2011.

Ove non esplicitamente indicato dal decreto o dai principi applicati, si è fatto riferimento alla normativa privatistica, in particolare al Codice Civile e ai principi contabili emanati dall'OIC.

IMMOBILIZZAZIONI

Le immobilizzazioni riportano gli elementi patrimoniali che sono destinati ad essere utilizzati durevolmente dalla Regione. Secondo il citato principio della contabilità economica, l'iscrizione di nuovi beni patrimoniali materiali e immateriali tra le immobilizzazioni (stato patrimoniale) è possibile solo se si è verificato l'effettivo passaggio del titolo di proprietà dei beni stessi alla data del 31 dicembre 2021.

Immobilizzazioni materiali

Sono iscritte al costo di acquisto o di produzione al netto dell'ammortamento, calcolato in relazione alla residua possibilità di utilizzo e delle svalutazioni. Al costo storico sono

stati aggiunti gli oneri accessori sostenuti per l'acquisizione dei beni come previsto dalla normativa. Le manutenzioni straordinarie sono state capitalizzate e ammortizzate alla stessa aliquota associata al cespite cui si riferiscono. Le immobilizzazioni materiali in corso sono rilevate in un'apposita voce dello stato patrimoniale e sono valutate al costo di produzione. Alle immobilizzazioni in corso non si applica l'ammortamento.

Al costo storico sono state applicate le aliquote previste dal "Principio applicato concernente la contabilità economico-patrimoniale" di seguito riportate:

Beni demaniali	Aliquota
Terreni demaniali	0%
Fabbricati demaniali	2%
Infrastrutture demaniali	3%
Altri beni immobili demaniali	3%
Altri beni materiali	Aliquota
Terreni	0%
Fabbricati	2%
Impianti	5%
Macchinari	5%
Attrezzature scientifiche	5%
Attrezzature sanitarie	5%
Attrezzature n.a.c.	5%
Mezzi di trasporto stradali uso civile leggeri	20%
Mezzi di trasporto stradali uso civile pesanti	10%
Mezzi di trasporto aerei uso civile	5%
Mezzi di trasporto marittimi uso civile	5%
Altri mezzi trasporto uso civile leggeri n.a.c.	20%
Altri mezzi trasporto uso civile pesanti n.a.c.	10%
Macchine per ufficio	20%
Hardware	25%
Periferiche	25%
Postazioni di lavoro	25%
Server	25%
Mobili e arredi	10%
Infrastrutture non demaniali	3%
Materiale bibliografico	20%
Oggetti di valore	0%
Altri beni materiali diversi	20%

Si ricorda che già dal 2017 si sono concluse le operazioni di ricognizione e valutazione di tutto il patrimonio regionale ed in particolare:

- per la categoria dei "Fabbricati" pervenuti all'Ente a titolo gratuito appartenenti alla categoria "F" e/o censiti solo al catasto terreni con qualità "Fabbr. rurale", si è

provveduto a redigere delle relazioni di stima secondo un metodo valutativo che di fatto eliminava il valore al fabbricato attribuendolo al terreno. Tale metodologia è stata applicata tenuto conto che tali cespiti, trattandosi di costruzioni non abitabili o agibili, di fatto non utilizzabili per lo stato di fatiscenza e per la mancanza di elementi strutturali ed impiantistici, sono da considerare come "Aree destinate ad utilizzazione fabbricabile" esprimendo un potenziale edificatorio "di fatto";

- per il completamento dell'anagrafica dei cespiti sono stati iscritti al patrimonio regionale e valutati le infrastrutture tecnologiche, stradali e ferroviarie nonché i beni collegati al demanio lacuale.

Per tutti i dettagli si rimanda alla relazione al Conto Generale del patrimonio anno 2021 allegata alla presente.

Immobilizzazioni immateriali

Le immobilizzazioni immateriali sono costituite da beni privi di tangibilità e consistenza fisica, atti a generare i loro effetti e benefici economici su un arco temporale pluriennale. Il criterio generale di iscrizione dei beni immateriali nell'attivo patrimoniale è quello del costo di acquisto o di produzione, al netto degli ammortamenti e delle svalutazioni. Per l'iscrizione nell'attivo immobilizzato relativi sia ai costi d'impianto e di ampliamento, che ai costi di ricerca, sviluppo e pubblicità, si seguono i criteri previsti dal documento OIC 24.

Per quanto concerne i Diritti di brevetto e utilizzazione di opere dell'ingegno e le Concessioni, licenze, marchi e diritti simili, i beni iscritti in tali categorie dell'attivo sono stati valorizzati, seguendo quanto previsto dal documento OIC 24, secondo il criterio del costo storico (acquisizione da terzi o costi di produzione interna).

Le immobilizzazioni immateriali in corso costituiscono parte del patrimonio dell'Ente caratterizzato da cespiti di proprietà e pienamente disponibili, non ancora utilizzabili perché in fase di realizzazione o, sebbene realizzati, non ancora fruibili.

I beni iscritti in tale categoria contabile sono valorizzati con il criterio del costo di produzione (se realizzate internamente) o del costo di acquisizione (se esternalizzate).

Le manutenzioni straordinarie sono state capitalizzate e ammortizzate alla stessa aliquota associata al cespite cui si riferiscono.

Le opere dell'ingegno (software) e le licenze acquistate sono stati ammortizzati con aliquota al 20%.

Dal 2015 (decreto ministeriale 20 maggio 2015) il principio contabile Allegato 4/3 al decreto legislativo 118/2011 "*Principio contabile applicato concernente la contabilità economico patrimoniale degli enti in contabilità finanziaria*" ha chiarito al punto 4.18 che "*Oltre ai beni in locazione, sono considerati "beni di cui un ente si avvale", anche quelli oggetto di concessione amministrativa e i beni demaniali la cui gestione è trasferita ad un ente dalla legge*".

Immobilizzazioni finanziarie

Le partecipazioni azionarie sono state iscritte a patrimonio ad un valore quantificato sulla base del criterio del costo d'acquisto rettificato delle perdite durevoli di valore. Le partecipazioni non azionarie in società e in enti, controllati e partecipate, sono valutate in base "metodo del Patrimonio netto".

Fondo svalutazione crediti

Il fondo svalutazione dei crediti iscritti nelle immobilizzazioni finanziarie, è stato portato in detrazione dei crediti a cui si riferisce, secondo i principi contabili vigenti.

ATTIVO CIRCOLANTE

Rimanenze

Le rimanenze sono valutate al costo di acquisizione.

Crediti

I crediti di funzionamento sono iscritti nello stato patrimoniale solo se corrispondenti a obbligazioni giuridiche perfezionate esigibili per le quali il servizio è stato reso o è avvenuto lo scambio dei beni. La corretta applicazione del principio della competenza finanziaria garantisce la corrispondenza tra i residui attivi diversi da quelli di finanziamento e l'ammontare dei crediti di funzionamento.

I crediti sono iscritti al valore nominale al netto dell'apposito fondo svalutazione crediti portato a diretta diminuzione degli stessi in sede di predisposizione dello stato patrimoniale, come precisato dall'articolo 2426, n. 8 codice civile.

Fondo svalutazione crediti

Il fondo svalutazione crediti, è stato portato in detrazione dei crediti a cui si riferisce, secondo i principi contabili vigenti.

Disponibilità liquide

Le disponibilità liquide si articolano in conto di tesoreria, altri depositi bancari e postali, cassa. Nel bilancio consuntivo le disponibilità liquide sono rappresentate dal saldo dei depositi bancari, postali e dei conti accesi presso la Tesoreria Statale intestati all'Amministrazione pubblica alla data del 31 dicembre 2021.

Le disponibilità liquide sono iscritte al valore nominale.

PATRIMONIO NETTO

Il Patrimonio Netto si compone del fondo di dotazione, delle riserve, del risultato economico dell'esercizio, dai risultati economici di esercizi precedenti e dalle riserve negative per beni indisponibili (modifica prevista dal D.M. del 01/09/2021).

Gli utili e le perdite portati a nuovo corrispondono ai risultati economici degli esercizi precedenti, se non destinati a riserva o ad incremento del fondo di dotazione.

PASSIVO PATRIMONIALE

Fondi per rischi e oneri

Sono stanziamenti a copertura di passività potenziali il cui verificarsi è probabile o possibile. Tali passività sono valutate secondo stime basate su conoscenze e dati il più oggettivi possibili e nel rispetto dei principi di prudenza e di rappresentazione veritiera e corretta della realtà e corrispondono alle somme accantonate nell'avanzo di amministrazione al netto di alcune poste come specificato nei paragrafi successivi.

Debiti

Sono valutati al loro valore nominale a seguito di obbligazioni giuridicamente perfezionate.

RATEI E RISCONTI

Sono riportati nello Stato Patrimoniale seguendo le prescrizioni dell'art. 2424-bis, comma 6, del Codice Civile, così come suggerito dal "Principio applicato concernente la contabilità economico-patrimoniale". In particolare, nella voce ratei e risconti attivi sono stati iscritti i proventi di competenza dell'esercizio esigibili in esercizi successivi, e i costi sostenuti entro la

chiusura dell'esercizio ma di competenza di esercizi successivi. Nella voce ratei e risconti passivi sono stati iscritti i costi di competenza dell'esercizio esigibili in esercizi successivi ed i proventi percepiti entro la chiusura dell'esercizio ma di competenza di esercizi successivi.

Nella voce "Risconti Passivi" trovano rappresentazione l'avanzo vincolato di amministrazione ed il fondo pluriennale vincolato proveniente dalla contabilità finanziaria, in quanto corrispondenti a componenti positive di reddito (accertamenti di esercizi precedenti) che non hanno trovato correlazione con i corrispondenti costi nell'esercizio in cui si sono realizzate.

CONTI D'ORDINE

I conti d'ordine, suddivisi nella consueta triplice classificazione: rischi, impegni, beni di terzi, registrano gli accadimenti che potrebbero produrre effetti sul patrimonio dell'Ente in tempi successivi a quelli della loro manifestazione. Essi sono riportati al valore storico.

COMPONENTI DEL CONTO ECONOMICO

Le componenti economiche positive e negative sono valutate secondo quanto stabilito dal principio contabile applicato concernente la contabilità economico- patrimoniale.

In particolare, il principio generale n. 17 stabilisce che "L'analisi economica dei fatti amministrativi di una singola amministrazione pubblica richiede una distinzione tra fatti gestionali direttamente collegati ad un processo di scambio sul mercato (acquisizione, trasformazione e vendita) che danno luogo a costi o ricavi, e fatti gestionali non caratterizzati da questo processo in quanto finalizzati ad altre attività istituzionali e/o erogative (tributi, contribuzioni, trasferimenti di risorse, prestazioni, servizi, altro), che danno luogo a oneri e proventi.

Nel primo caso la competenza economica dei costi e dei ricavi è riconducibile al principio contabile n. 11 dei Dottori Commercialisti, mentre nel secondo caso, e quindi per la maggior parte delle attività amministrative pubbliche, è necessario fare riferimento alla competenza economica delle componenti positive e negative della gestione direttamente collegate al processo erogativo delle prestazioni e servizi offerti alla comunità amministrata e quindi alle diverse categorie di "portatori di interesse". Tale prescrizione trova attuazione nel principio applicato di cui all'allegato 4/3, dove si precisa che "la competenza economica dei costi e dei ricavi direttamente conseguenti a operazioni di scambio sul mercato (acquisizione e vendita) è riconducibile al principio contabile n. 11 dell'Organismo Italiano di Contabilità (OIC)".

Per quanto concerne l'attività istituzionale, la competenza economica viene dedotta per i proventi, nel completamento del processo o nell'effettiva erogazione della prestazione, per gli oneri, nel rispetto del principio di correlazione con i proventi. A questi si aggiungono oneri e proventi che riguardano la ripartizione temporale delle attività e passività patrimoniali, quali ammortamenti, svalutazioni e componenti straordinarie.

INFORMATIVA SULLO STATO PATRIMONIALE

IMMOBILIZZAZIONI IMMATERIALI

Valori in migliaia di euro		31/12/2021	31/12/2020	var	var %
1	Costi di impianto e di ampliamento	0,00	0,00	0,00	-
2	Costi di ricerca sviluppo e pubblicità	0,00	0,00	0,00	-
3	Diritti di brevetto ed utilizzazione opere dell'ingegno	2.191,71	1.405,54	786,17	56%
4	Concessioni, licenze, marchi e diritti simile	0,00	0,00	0,00	-
5	Avviamento	0,00	0,00	0,00	-
6	Immobilizzazioni in corso ed acconti	8.579,27	8.095,32	483,95	6%
9	Altre	4.103,10	4.164,38	-61,28	-1%
Totale immobilizzazioni immateriali		14.874,08	13.665,23	1.208,84	9%

Il totale delle immobilizzazioni immateriali, al netto dei relativi fondi ammortamento, ammonta ad € 14.874.078, con un aumento di € 1.208.843 rispetto al 2020.

Per il dettaglio delle movimentazioni delle immobilizzazioni immateriali si rimanda alla Tabella n. 1 allegata alla presente relazione.

IMMOBILIZZAZIONI MATERIALI

Valori in migliaia di euro			31/12/2021	31/12/2020	var	var %
II	1	Beni demaniali	95.333,98	98.419,55	-3.085,58	-3%
	1.1	Terreni	9.862,98	9.863,55	-0,57	0%
	1.2	Fabbricati	7.213,92	7.479,59	-265,67	-4%
	1.3	Infrastrutture	78.257,08	81.076,42	-2.819,34	-3%
	1.9	Altri beni demaniali	0,00	0,00	0,00	-
III	2	Altre immobilizzazioni materiali (3)	231.499,01	233.884,92	-2.385,91	-1%
	2.1	Terreni	88.004,65	88.065,62	-60,97	0%
	a	<i>di cui in leasing finanziario</i>	0,00	0,00	0,00	-
	2.2	Fabbricati	118.519,80	121.152,81	-2.633,02	-2%
	a	<i>di cui in leasing finanziario</i>	0,00	0,00	0,00	-
	2.3	Impianti e macchinari	116,50	154,87	-38,37	-25%
	a	<i>di cui in leasing finanziario</i>	0,00	0,00	0,00	-
	2.4	Attrezzature industriali e commerciali	229,70	155,27	74,43	48%
	2.5	Mezzi di trasporto	354,68	225,00	129,68	58%
	2.6	Macchine per ufficio e hardware	347,64	309,86	37,79	12%
	2.7	Mobili e arredi	66,73	76,43	-9,70	-13%
	2.8	Infrastrutture	6.547,53	6.790,92	-243,39	-4%
	2.99	Altri beni materiali	17.311,79	16.954,14	357,65	2%
	3	Immobilizzazioni in corso ed acconti	39.107,37	37.392,34	1.715,03	5%
Totale immobilizzazioni materiali			365.940,36	369.696,81	-3.756,45	-1%

Il totale delle immobilizzazioni materiali al 31/12/2021 (al netto dei relativi fondi ammortamenti) è pari ad € 365.940.362, con una diminuzione rispetto al 2020 di € 3.756.451, determinato sostanzialmente dall'effetto dell'ammortamento .

Per il dettaglio delle movimentazioni intervenute si rinvia alla Tabella n. 2 allegata alla presente relazione.

Il valore così esposto in bilancio corrisponde alle consistenze finali al 31 dicembre dei diversi cespiti inventariati dal Servizio Demanio, Patrimonio e Logistica e dal Servizio Provveditorato, Gare e Contratti al netto dei relativi fondi di ammortamento.

Per quanto concerne il dettaglio del conto del patrimonio approvato con la deliberazione di Giunta regionale n. 336 del 13/04/2022 “Patrimonio immobiliare della Regione Umbria. Approvazione del conto generale del Patrimonio – anno 2021”.

IMMOBILIZZAZIONI FINANZIARIE

Immobilizzazioni finanziarie

Le partecipazioni azionarie sono state iscritte a patrimonio ad un valore quantificato sulla base del criterio del costo d’acquisto rettificato delle perdite durevoli di valore.

Le partecipazioni non azionarie in società, enti ed organismi controllati e partecipati, sono valutate in base al “metodo del patrimonio netto”.

Tale modalità di rilevazione, adottata nel rispetto del principio contabile generale n. 11) della continuità e della costanza dei criteri di valutazione, ricalca quanto effettuato nell’esercizio precedente; i criteri di valutazione non hanno quindi subito variazioni.

Si fa inoltre presente che, ai fini della redazione del presente bilancio di esercizio, la valutazione delle partecipazioni in società, enti ed organismi controllati o partecipati è stata effettuata utilizzando il criterio del costo di acquisto o il metodo del patrimonio netto dell’esercizio 2020, ultimo bilancio ad oggi disponibile.

In deroga ai documenti OIC n. 17 e n. 21 le partecipazioni e i conferimenti al fondo di dotazione di enti che non hanno valore di liquidazione (in quanto il loro statuto prevede che, in caso di scioglimento, il fondo di dotazione sia destinato a soggetti non controllati o partecipati dalla controllante/partecipante) sono rappresentate tra le immobilizzazioni finanziarie dell’attivo patrimoniale e, come contropartita, per evitare sopravvalutazioni del patrimonio, una quota del patrimonio netto è vincolata come riserva non disponibile.

In caso di liquidazione dell’ente controllato o partecipato, si avrà una riduzione del valore della partecipazione tra le immobilizzazioni finanziarie e, per lo stesso importo, si ridurrà la riserva non disponibile presente nel patrimonio netto.

<i>Valori in migliaia di euro</i>		<i>31/12/2021</i>	<i>31/12/2020</i>	<i>var</i>	<i>var %</i>
1	Partecipazioni in	570.453,76	590.480,44	-20.026,68	-3%
	a <i>imprese controllate</i>	522.131,56	542.800,85	-20.669,30	-4%
	b <i>imprese partecipate</i>	14.474,85	14.371,39	103,45	1%
	c <i>altri soggetti</i>	33.847,36	33.308,19	539,16	2%
2	Crediti verso	145.244,10	134.780,23	10.463,87	8%
	a <i>altre amministrazioni pubbliche</i>	0,00	93,46	-93,46	-100%
	b <i>imprese controllate</i>	9.926,18	9.926,18	0,00	0%
	c <i>imprese partecipate</i>	0,00	0,00	0,00	-
	d <i>altri soggetti</i>	135.317,92	124.760,59	10.557,33	8%
3	Altri titoli	0,00	0,00	0,00	-
Totale immobilizzazioni finanziarie		715.697,86	725.260,66	-9.562,81	-1%

Partecipazioni

Rispetto all'esercizio 2020, la Regione ha acquisito una partecipazione nella Fondazione Umbria Film Commission.

Si tratta di una fondazione di partecipazione istituita ai sensi dall'art. 57 della Legge regionale n. 8/2017, al fine di attrarre nel territorio umbro produzioni cinematografiche e audiovisive nazionali e internazionali che valorizzino il patrimonio storico, artistico, architettonico, paesaggistico e le eccellenze dell'Umbria e favoriscano anche l'occupazione e lo sviluppo dell'economia turistica.

Soci fondatori oltre la Regione, sono i Comuni di Perugia e Terni e A.N.C.I. Umbria.

Il fondo di dotazione iniziale complessivamente è pari a € 50.000, la Regione ha contribuito a tale fondo con una quota pari al 60% (€ 30.000)

Il dettaglio delle **Partecipazioni** regionali è rappresentato nella seguente tabella:

Partecipazioni	Capitale sociale 31/12/2021 (*)	% Part.ne	Valore nominale partecipazione	Patrimonio netto pro quota (**)	Valore in bilancio al 31/12/2021	Valore in bilancio al 31/12/2020
Imprese Controllate						
Sviluppumbria S.p.A.	5.801.403,00	92,30%	5.354.694,97	7.653.253,87	5.356.777,13	5.356.777,13
Umbria Digitale S.c. a r.l.	4.000.000,00	76,92%	3.076.819,22	3.642.867,03	3.642.867,03	3.623.549,22
Totale imprese Controllate			8.431.514,19	11.296.120,90	8.999.644,16	8.980.326,35
Imprese Collegate						
Gepafin S.p.A.	6.367.188,00	48,85%	3.110.371,34	7.118.661,85	7.034.479,00	7.034.479,00
Umbria T.P.L. e Mobilità S.p.A.	26.491.374,00	27,78%	7.359.303,70	5.673.568,29	5.673.568,29	5.666.977,21
3 A - Parco Tecnologico Agroalimentare dell'Umbria - Soc. Cons. a r.l.	286.213,00	23,23%	66.500,00	229.870,14	229.870,14	147.932,82
Umbria Salute e Servizi S.c. a r.l.	100.000,00	20,00%	20.000,00	71.992,60	71.992,60	71.992,60
Totale imprese Collegate			10.556.175,04	13.094.092,88	13.009.910,03	12.921.381,63
Enti e Organismi Strumentali Controllati						
Adisu		100,00%		6.528.640,23	6.528.640,23	6.254.780,64
Arpa Umbria		100,00%		17.244.706,54	17.244.706,54	17.820.461,00
Aur		100,00%		421.200,74	421.200,74	738.402,86
Centro Pari Opportunità		100,00%		94.389,92	94.389,92	12.393,65
Ater		100,00%		512.104.670,00	512.104.670,00	532.835.741,00
Cedrav		100,00%		146.104,04	146.104,04	150.475,76
Afor		100,00%		4.783.316,00	4.783.316,00	4.803.466,76
Umbraflor		100,00%		1.027.245,00	1.027.245,00	984.787,00
Arpal		100,00%		4.041.876,40	4.041.876,40	2.895.232,61
Fondazione Umbria Film Commission		60,00%			30.000,00	
Totale Enti e Organismi Strumentali Controllati				546.392.148,87	546.422.148,87	566.495.741,28
Enti e Organismi Strumentali Partecipati						
Eaut		50,00%		1.464.935,50	1.464.935,50	1.450.010,50
Consorzio Villa Umbra		40,00%		410.453,00	410.453,00	588.835,84
Fondazione Teatro stabile dell'Umbria		31,65%		41.696,34	41.696,34	39.423,87
Fondazione di partecipazione Umbria Jazz		22,21%		104.972,02	104.972,02	4.718,06
Totale Enti e Organismi Strumentali Partecipati				2.022.056,86	2.022.056,86	2.082.988,27
TOTALE PARTECIPAZIONI			18.987.689,22	572.804.419,51	570.453.759,92	590.480.437,53

(*) Il dato fa riferimento al capitale sociale delle partecipate calcolato alla data del 31/12/2020.

(**) Il dato fa riferimento al Patrimonio netto pro quota con i dati di bilancio al 31/12/2020.

Nel prospetto sotto riportato viene fornito un riepilogo dal confronto tra la valutazione al costo delle partecipazioni e le corrispondenti quote del patrimonio netto, al fine di fornire una rappresentazione degli effetti sul bilancio. Le valutazioni sono state effettuate tenendo conto del patrimonio netto risultante dagli ultimi bilanci disponibili alla data di stesura della presente nota integrativa.

Partecipazioni	Valore in Bilancio al costo		% Part.ne 31/12/2021	Quota Patrimonio Netto		Differenza P.N. e Costo
	31/12/2021	31/12/2020		31/12/2021	31/12/2020	
Imprese Controllate						
Sviluppumbria S.p.A.	5.356.777,13	5.356.777,13	92,30%		7.653.253,87	2.296.476,74
Umbria Digitale S.c. a r.l.	2.636.047,90	2.636.047,90	76,92%		3.642.867,03	1.006.819,13
Totale imprese Controllate	7.992.825,03	7.992.825,03			11.296.120,90	3.303.295,87
Imprese Collegate						
Gepafin S.p.A.	7.034.479,00	7.034.479,00	48,85%		7.118.661,85	84.182,85
Umbria T.P.L. e Mobilità S.p.A.	16.123.232,00	16.123.232,00	27,78%		5.673.568,29	10.449.663,71
3 A - Parco Tecnologico Agroalimentare dell'Umbria - Soc. Cons. a r.l.	66.500,00	66.500,00	23,23%		229.870,14	163.370,14
Umbria Salute e Servizi S.c. a r.l.	72.000,00	72.000,00	20,00%		71.992,60	-7,40
Totale imprese Collegate	23.296.211,00	23.296.211,00			13.094.092,88	10.202.118,12

I movimenti delle Partecipazioni intervenuti nell'esercizio 2021 sono riportati nella seguente tabella:

Partecipazioni	Saldo 31/12/2020	Incrementi	Decrementi	Riclassificazioni	Svalutazioni	Rivalutazioni per ripristino di valore	Saldo 31/12/2021
Imprese Controllate							
Sviluppumbria S.p.A.	5.356.777,13						5.356.777,13
Umbria Digitale S.c. a r.l.	3.623.549,22					19.317,81	3.642.867,03
Totale imprese Controllate	8.980.326,35	0,00	0,00	0,00	0,00	19.317,81	8.999.644,16
Imprese Collegate							
Gepafin S.p.A.	7.034.479,00						7.034.479,00
Umbria T.P.L. e Mobilità S.p.A.	5.666.977,21					6.591,08	5.673.568,29
3 A - Parco Tecnologico Agroalimentare dell'Umbria - Soc. Cons. a r.l.	147.932,82					81.937,32	229.870,14
Umbria Salute e Servizi S.c. a r.l.	71.992,60						71.992,60
Totale imprese Collegate	12.921.381,63	0,00	0,00	0,00	0,00	88.528,40	13.009.910,03
Enti e Organismi Strumentali Controllati							
Adisu	6.254.780,64					273.859,59	6.528.640,23
Arpa Umbria	17.820.461,00				575.754,46		17.244.706,54
Aur	738.402,86				317.202,12		421.200,74
Centro Pari Opportunità	12.393,65					81.996,27	94.389,92
Ater	532.835.741,00				20.731.071,00		512.104.670,00
Cedrav	150.475,76				4.371,72		146.104,04
Afor	4.803.466,76				20.150,76		4.783.316,00
Umbrator	984.787,00					42.458,00	1.027.245,00
Arpal	2.895.232,61					1.146.643,79	4.041.876,40
Fondazione Umbria Film Commission	0,00	30.000,00					30.000,00
Totale Enti e Organismi Strumentali Controllati	566.495.741,28	30.000,00	0,00	0,00	21.648.550,06	1.544.957,65	546.422.148,87
Enti e Organismi Strumentali Partecipati							
Eaut	1.450.010,50					14.925,00	1.464.935,50
Consorzio Villa Umbra	588.835,84				178.382,84		410.453,00
Fondazione Teatro stabile dell'Umbria	39.423,87					2.272,47	41.696,34
Fondazione di partecipazione Umbria Jazz	4.718,06					100.253,96	104.972,02
Totale Enti e Organismi Strumentali Partecipati	2.082.988,27	0,00	0,00	0,00	178.382,84	117.451,43	2.022.056,86
TOTALE PARTECIPAZIONI	590.480.437,53	30.000,00	0,00	0,00	21.826.932,90	1.770.255,29	570.453.759,92

Nella colonna “*saldo al 31/12/2020*” sono stati riportati i valori delle partecipazioni così come determinati nel bilancio relativo all’esercizio chiuso al 31/12/2020.

La colonna “*saldo al 31/12/2021*”, invece, contiene i valori di carico delle partecipazioni alla data di chiusura dell’esercizio 2021.

Incrementi

Tale colonna contiene le rettifiche apportate alle partecipazioni a seguito di nuove acquisizioni

Svalutazioni

Tale colonna contiene le rettifiche apportate alle partecipazioni a seguito della riduzione del valore del Patrimonio netto delle partecipate.

Rivalutazioni per incremento del patrimonio netto o per ripristino di valore

La colonna contiene le rettifiche di valore apportate alle partecipazioni a seguito dell’incremento del valore del Patrimonio netto delle partecipate, o in caso di precedenti svalutazioni, per il ripristino di valore delle partecipazioni.

Crediti

I crediti immobilizzati, al netto dei relativi fondi svalutazione crediti, sono così composti:

- € 9.926.181 sono le risorse versate da Regione Umbria a Sviluppo Umbria S.p.A. e Gepafin s.p.a. destinate ad essere erogate dalle società strumentali regionali, a titolo di contributo o finanziamento, a imprese e famiglie in applicazione delle diverse misure di aiuto e sostegno e sulla base delle politiche regionali assunte nell’esercizio; l’importo rappresenta la quota del fondo non ancora erogata ai beneficiari finali;
- € 103.056.333 si riferiscono al derivato di ammortamento, strumento finanziario derivato diretto a costituire forme di ammortamento graduale di un debito che prevede il rimborso del capitale in un’unica soluzione alla scadenza (derivati bullet/amortizing). Tale voce è rappresentata nello stato patrimoniale al valore nominale delle risorse che l’ente ha il diritto di ricevere a seguito della sottoscrizione del derivato per estinguere, a scadenza, la passività sottostante, rettificato del debito residuo a carico dell’ente derivante dalla sottoscrizione del contratto di derivato, generato dall’obbligo di effettuare versamenti periodici al fine di costituire le risorse che, a scadenza, saranno acquisite per l’estinzione della passività sottostante.
- € 32.261.584 sono risorse versate da Regione Umbria al RTI tra Gepafin S.p.A. e Artigiancassa S.p.A., gestori delle misure nell’ambito del POR per contributi, trasferimenti e garanzie a terzi.

RIMANENZE

<i>Valori in migliaia di euro</i>			<i>31/12/2021</i>	<i>31/12/2020</i>	<i>var</i>	<i>var %</i>
I		<i>Rimanenze</i>	4,34	4,01	0,32	8%
		Totale rimanenze	4,34	4,01	0,32	8%

Le rimanenze comprendono la quantità di beni di consumo indispensabili per l'attività di ufficio giacenti alla fine dell'anno, essenzialmente carta e cancelleria.

CREDITI

<i>Valori in migliaia di euro</i>			<i>31/12/2021</i>	<i>31/12/2020</i>	<i>var</i>	<i>var %</i>
1		Crediti di natura tributaria	462.903,48	651.794,09	-188.890,61	-29%
	a	<i>Crediti da tributi destinati al finanziamento della sanità</i>	183.520,53	297.615,09	-114.094,56	-38%
	b	<i>Altri crediti da tributi</i>	24.792,38	25.907,51	-1.115,13	-4%
	c	<i>Crediti da Fondi perequativi</i>	254.590,58	328.271,49	-73.680,91	-22%
2		Crediti per trasferimenti e contributi	346.046,89	323.655,34	22.391,55	7%
	a	<i>verso amministrazioni pubbliche</i>	282.993,83	223.156,52	59.837,31	27%
	b	<i>imprese controllate</i>	0,00	0,00	0,00	-
	c	<i>imprese partecipate</i>	0,00	0,00	0,00	-
	d	<i>verso altri soggetti</i>	63.053,06	100.498,82	-37.445,76	-37%
3		Verso clienti ed utenti	34.019,26	49.641,61	-15.622,35	-31%
4		Altri Crediti	4.284,91	6.315,05	-2.030,14	-32%
	a	<i>verso l'erario</i>	0,00	0,00	0,00	-
	b	<i>per attività svolta per c/terzi</i>	0,00	0,00	0,00	-
	c	<i>altri</i>	4.284,91	6.315,05	-2.030,14	-32%
		Totale crediti	847.254,54	1.031.406,09	-184.151,55	-18%

L'ammontare complessivo dei crediti dell'attivo circolante al 31/12/2021 è pari ad € 847.254.541, al netto dei relativi fondi di svalutazioni (€ 76.761.791).

Tale importo, al lordo dei fondi di svalutazione, corrisponde ai residui attivi finanziari al netto di quelli esposti nelle disponibilità liquide (€ 279.338.985) in quanto relativi ad incassi già effettuati sui conti correnti postali e sul conto di Tesoreria Statale speciale ma non ancora riversati sul conto di Tesoreria unica dell'Ente, e di importi incassati sui conti di tesoreria sanità/non sanità da ritrasferire sui conti di non sanità/sanità (€ 10.931.061).

La coerenza dei Crediti totali esposti nello stato patrimoniale rispetto ai residui attivi è esposta nella tabella che segue:

Verifica coerenza Crediti con Residui attivi

	Importi in euro	Descrizione
+	1.214.286.378,15	Totale Residui attivi da Rendiconto 2021
-	1.747.568,96	Residui attivi riguardanti entrate giacenti presso depositi bancari e postali
-	178.104.146,67	Residui attivi riguardanti entrate giacenti presso conti di tesoreria statale diversi dalla Tesoreria unica - Residui attivi al 31/12/2021 IV liv. E.5.04.06.01.000
-	99.487.269,58	Residui attivi riguardanti entrate giacenti presso conti di tesoreria statale diversi dalla Tesoreria unica
+	10.299.358,45	Totale accertamenti pluriennali partite finanziarie
-	5.465.530,48	Residui attivi da reintegro disponibilità dal conto sanità/non sanità al conto non sanità/sanità - IV liv. E.9.01.99.04.000 + E.9.01.99.05.000
-	5.465.530,48	Credito che è stato compensato con il Residuo passivo da integrazione disponibilità dal conto sanità/non sanità al conto non sanità/sanità
Tot.	934.315.690,43	Totale Residui attivi rettificati
+	992.103.085,84	Crediti dello SP
+	87.456.702,81	Fondo svalutazione crediti
-	42.187.764,78	Crediti per fondi della Regione in gestione c/o terzi - No Residui attivi
-	103.056.333,44	Crediti per Derivati di ammortamento - No Residui attivi
Tot.	934.315.690,43	Totale crediti al lordo del fondo svalutazione crediti e al netto di altri crediti che non comportano Residui attivi

Crediti di natura tributaria

Dall'esame dei sotto aggregati risulta quanto segue:

Crediti di natura tributaria destinati al finanziamento della Sanità

I "Crediti da tributi destinati al finanziamento della Sanità" (€ 183.520.529), in decisa diminuzione rispetto al 2020 (- 38%), riportano i crediti che si sono formati per il trasferimento da parte dello Stato dell'imposta regionale sulle attività produttive (IRAP), per la compartecipazione all'IVA e per l'addizionale regionale all'IRPEF - quota Sanità. La variazione rispetto al 2020 è per lo più dovuta al trasferimento dell'IRAP.

Altri Crediti da tributi

Gli "Altri crediti da tributi", che al lordo del fondo di svalutazione ammontano ad € 94.596.518, derivano per la quasi totalità dai crediti formati per la riscossione della tassa di circolazione (circa il 57% del totale) e dal trasferimento, da parte dello Stato, di IRPEF non sanità (circa il 37% del totale). Entrambe le componenti hanno subito un incremento rispetto al 2020, mentre

il totale della voce è leggermante diminuito.

Crediti da Fondi perequativi

L'importo contabilizzato in questa voce è interamente dovuto al fondo perequativo dello Stato per la sanità, che passa da € 328.271.493 a € 254.590.580 registrando una diminuzione del 22%, determinata dalla sistemazione contabile dei rapporti creditori/debitori vs. Stato per l'anticipazione di cassa del fondo sanitario nazionale.

Crediti per Trasferimenti e Contributi

Tale posta comprende gli aggregati che seguono:

Crediti per Trasferimenti e Contributi verso Amministrazioni Pubbliche

Riguardano i trasferimenti da parte di tutte le pubbliche amministrazioni (Ministeri, Presidenza del Consiglio dei Ministri, Enti statali, Regioni, Comuni) e sono pari ad € 282.993.830, in aumento del 27% rispetto al 2020. La gran parte della voce è costituita da crediti per trasferimenti da Ministeri. Tale componente fa registrare un aumento per quanto riguarda i crediti di natura corrente, mentre diminuiscono i crediti per contributi agli investimenti.

Crediti per trasferimenti e contributi verso altri soggetti

Tale voce pari a € 63.053.303, al lordo del fondo di svalutazione, diminuisce del 37% rispetto al 2020. Le componenti più rilevanti sono costituite dai crediti per trasferimenti correnti dall'Unione Europea e crediti da FESR (complessivamente quasi 62 mln). Entrambe le componenti diminuiscono rispetto al 2020.

Crediti verso clienti e utenti

Il saldo del conto "crediti verso clienti ed utenti" è pari ad € 40.019.039 al lordo del relativo fondo svalutazione. L'importo più consistente è quello dei crediti derivanti da entrate per mobilità attiva del servizio sanitario regionale (€ 33.417.322) in diminuzione (-31%) rispetto al 2020. Altri voci di rilievo sono quelle dei crediti derivanti da sanzioni applicate a famiglie o imprese e quelli relativi ad entrate per fitti, noleggi e locazioni.

Altri crediti

Si tratta di una posta residuale pari a € 5.242.533 al lordo del fondo di svalutazione che diminuisce rispetto al 2020.

Attività finanziarie che non costituiscono immobilizzazioni

<i>Valori in migliaia di euro</i>		<i>31/12/2021</i>	<i>31/12/2020</i>	<i>var</i>	<i>var %</i>
1	Partecipazioni	1.807,55	1.807,55	0,00	0%
2	Altri titoli	0,00	0,00	0,00	-
Totale attività finanziarie che non costituiscono immobilizzi		1.807,55	1.807,55	0,00	0%

Tra le attività finanziarie che non costituiscono immobilizzazioni, sono state iscritte alla voce Partecipazioni, le quote possedute delle cooperative agricole ex Esau in quanto la Regione ha approvato un piano operativo di razionalizzazione delle società e delle partecipazioni societarie regionali, che prevede il disinvestimento nelle medesime, se non indispensabili al perseguimento delle proprie finalità istituzionali, mediante messa in liquidazione o cessione. Ad oggi il processo di dismissioni delle partecipazioni nelle cooperative agricole ancora non si è concluso.

DISPONIBILITÀ LIQUIDE

<i>Valori in migliaia di euro</i>		<i>31/12/2021</i>	<i>31/12/2020</i>	<i>var</i>	<i>var %</i>
1	Conto di tesoreria	782.210,85	588.746,60	193.464,26	33%
a	Istituto tesoriere	504.619,44	391.390,90	113.228,54	29%
b	presso Banca d'Italia	277.591,42	197.355,69	80.235,72	41%
2	Altri depositi bancari e postali	1.747,57	2.482,56	-735,00	-30%
3	Denaro e valori in cassa	0,00	0,00	0,00	-
4	Altri conti presso la tesoreria statale intestati all'ente	0,00	0,00	0,00	-
Totale disponibilità liquide		783.958,42	591.229,16	192.729,26	33%

La voce comprende i conti di Tesoreria e i depositi postali. L'aumento delle disponibilità liquide è dovuto sia saldo del conto presso l'Istituto Tesoriere (gestione ordinaria e gestione sanità) sia al saldo del conto di tesoreria presso la Banca d'Italia.

PATRIMONIO NETTO

A seguito della modifica dello schema del Patrimonio netto, previsto dal D.M. 01/09/2021, di seguito si dà rappresentazione, nelle tabelle che seguono, dello schema di patrimonio netto ante modifica e post modifica.

Tabella del patrimonio netto elaborato secondo il vecchio schema:

Valori in migliaia di euro			31/12/2021	31/12/2020	var	var %
I		Fondo di dotazione	9.360,30	9.360,30	0,00	0%
II		Riserve	483.869,34	456.035,82	27.833,52	6%
	a	da risultato economico di esercizi precedenti	160.620,86	135.080,61	25.540,25	19%
	b	da capitale	1.641,82	0,00	1.641,82	-
	c	da permessi di costruire	0,00	0,00	0,00	-
	d	riserve indisponibili per beni demaniali e patrimoniali indisponibili e per i beni culturali	321.430,00	320.911,07	518,92	0%
	e	altre riserve indisponibili	176,67	44,14	132,53	300%
III		Risultato economico dell'esercizio	-11.376,94	26.089,18	-37.466,11	-144%
		TOTALE PATRIMONIO NETTO (A)	481.852,71	491.485,30	-9.632,59	-2%

Tabella del patrimonio netto elaborato secondo il nuovo schema:

Valori in migliaia di euro			31/12/2021	31/12/2020	var	var %
I		Fondo di dotazione	9.360,30	9.360,30	0,00	0%
II		Riserve	334.169,39	332.425,04	1.744,35	1%
	b	da capitale	0,00	0,00	0,00	-
	c	da permessi di costruire	0,00	0,00	0,00	-
	d	riserve indisponibili per beni demaniali e patrimoniali indisponibili e per i beni culturali	321.430,00	320.911,07	518,92	0%
	e	altre riserve indisponibili	1.818,49	44,14	1.774,35	4020%
	f	altre riserve disponibili	10.920,90	11.469,83	-548,92	-5%
III		Risultato economico dell'esercizio	-11.376,94	26.089,18	-37.466,11	-144%
IV		Risultati economici di esercizi precedenti	149.699,96	123.610,78	26.089,18	21%
V		Riserve negative per beni indisponibili	0,00	0,00	0,00	-
		TOTALE PATRIMONIO NETTO (A)	481.852,71	491.485,30	-9.632,59	-2%

Il patrimonio netto al 31/12/2021 risulta pari ad € 481.852.709, ed è composto dalle poste di seguito indicate:

- **Fondo di dotazione** pari a € 9.360.305;
- **Riserve** totali per € 334.169.388, di cui:
 - € 321.429.996, "Riserve indisponibili per beni demaniali, patrimoniali indisponibili e culturali", pari al valore netto dei beni demaniali, dei beni del patrimonio indisponibile e dei beni culturali iscritto nell'attivo patrimoniale (al netto dell'ammortamento, nei casi in cui è previsto);
 - € 176.668, "Riserve indisponibili derivanti da partecipazioni senza valore finale di liquidazione"; rappresenta il valore della partecipazione in Enti che non hanno valore di liquidazione, in quanto il loro statuto prevede che, in caso di scioglimento, il patrimonio che

residua dell'Ente sia destinato a soggetti non controllati o partecipati dalla controllante/partecipante, come contropartita all'iscrizione nell'attivo patrimoniale - tra le immobilizzazioni finanziarie – del corrispondente valore;

- € 1.641.820 “Altre riserve indisponibili”, derivanti dagli utili derivanti dall'applicazione del metodo del patrimonio netto alle partecipazioni non azionarie;
- € 10.920.779 “Altre riserve distintamente indicate n.a.c.”, rappresentano le riserve, precedentemente accantonate, liberatesi nel corso dell'anno e degli anni precedenti dal conto riserve indisponibili per beni demaniali, patrimoniali indisponibili e beni culturali;
- **Risultato economico di esercizio** è pari € - 11.376.939;
- **Risultati economici di esercizi precedenti** pari € 149.699.955, in cui risultano iscritti gli utili derivanti dagli esercizi precedenti.

Conseguentemente il Patrimonio Netto subisce un decremento di circa il 2% rispetto al 2020.

FONDI PER RISCHI E ONERI

<i>Valori in migliaia di euro</i>			<i>31/12/2021</i>	<i>31/12/2020</i>	<i>var</i>	<i>var %</i>
1		Per trattamento di quiescenza	0,00	0,00	0,00	-
2		Per imposte	0,00	0,00	0,00	-
3		Altri	96.015,85	80.803,54	15.212,31	19%
			0,00	0,00	0,00	-
		TOTALE FONDI RISCHI ED ONERI (B)	96.015,85	80.803,54	15.212,31	19%

Il fondo per rischi e oneri rappresenta la parte accantonata del risultato di amministrazione; la tabella che segue dà conto della sua composizione e delle variazioni intervenute rispetto all'esercizio precedente.

<i>ALTRI FONDI</i> <i>valori in migliaia di euro</i>	2021	2020	Variazioni (valore assoluto)
Fondo Accantonamento per rischio di soccombenza canoni di concessioni idroelettriche	23.697,20	19.657,40	4.039,80
Fondo accantonamento derivanti da concessioni di moratorie (concessioni estrazioni materiali di cava)	18,47	37,39	-18,92
Fondo accantonamento manovre regionali	3.000,00	3.000,00	0,00
Fondo contenzioso	36.843,85	34.545,54	2.298,32
Fondo accantonamento per passività potenziali derivanti dalla gestione delle società partecipate	12.055,00	12.055,00	0,00
Fondo passività potenziali	19.242,22	11.242,22	8.000,00
Fondo per rinnovi contrattuali personale Giunta regionale	1.159,11	266,00	893,11
Totale	96.015,85	80.803,54	15.212,31

Per ulteriori dettagli si rinvia a quanto specificato nella relazione sulla gestione in merito agli specifici accantonamenti.

DEBITI

		<i>Valori in migliaia di euro</i>	<i>31/12/2021</i>	<i>31/12/2020</i>	<i>var</i>	<i>var %</i>
1		Debiti da finanziamento	1.095.541,35	1.287.644,20	-192.102,84	-15%
	a	prestiti obbligazionari	269.121,67	276.323,73	-7.202,06	-3%
	b	v/ altre amministrazioni pubbliche	589.531,49	766.363,51	-176.832,03	-23%
	c	verso banche e tesoriere	0,00	0,00	0,00	-
	d	verso altri finanziatori	236.888,19	244.956,95	-8.068,76	-3%
2		Debiti verso fornitori	25.801,85	26.566,15	-764,30	-3%
3		Acconti	0,00	0,00	0,00	-
4		Debiti per trasferimenti e contributi	601.997,54	450.914,25	151.083,29	34%
	a	enti finanziati dal servizio sanitario nazionale	0,00	0,00	0,00	-
	b	altre amministrazioni pubbliche	577.644,24	406.770,67	170.873,58	42%
	c	imprese controllate	5.078,97	1.618,85	3.460,12	214%
	d	imprese partecipate	6.992,65	6.639,24	353,41	5%
	e	altri soggetti	12.281,67	35.885,49	-23.603,82	-66%
5		Altri debiti	25.585,10	22.673,65	2.911,45	13%
	a	tributari	3.391,49	3.468,56	-77,07	-2%
	b	verso istituti di previdenza e sicurezza sociale	4.312,68	4.129,30	183,38	4%
	c	per attività svolta per c/terzi (2)	0,00	0,00	0,00	-
	d	altri	17.880,93	15.075,79	2.805,14	19%
		TOTALE DEBITI (D)	1.748.925,84	1.787.798,24	-38.872,40	-2%

Il totale dei debiti pari a € 1.748.925.837 è composto da debiti di finanziamento per € 1.095.541.355 e debiti di funzionamento per € 653.384.483.

Questi ultimi comprendono l'ammontare dei residui perenti al 31/12/2021 e i residui finanziari passivi al netto della anticipazione sanitaria (appostata tra i debiti di finanziamento) e delle partite di giro relative ai movimenti sui conti di tesoreria (sanità e ordinario). La tabella che segue mostra la coerenza dei debiti esposti nello stato patrimoniale rispetto all'ammontare totale dei residui passivi.

Verifica coerenza Debiti con Residui passivi

	Importi in euro	Descrizione
+	1.224.918.628,22	Totale Residui passivi da Rendiconto 2021
+	430.144.540,27	Totale Impegni pluriennali partite finanziarie
-	5.465.530,48	Residui passivi da integrazione disponibilità dal conto sanità/non sanità al conto non sanità/sanità
-	5.465.530,48	Residui passivi da integrazione disponibilità dal conto sanità/non sanità al conto non sanità/sanità
+	1.737.341,13	Stock residui perenti (solo per le regioni)
Tot.	1.645.869.448,66	Totale Residui passivi rettificati
+	1.748.925.837,31	Totale Debiti dello SP
-	103.056.333,44	Crediti per Derivati di ammortamento
Tot.	1.645.869.503,87	Totale Debiti rettificati
	-55,21	Differenza dovuta ad un debito per mutuo con valore residuo finale diverso da zero

Dall'esame dei sotto aggregati risulta quanto segue:

Debiti da finanziamento

I debiti da finanziamento ammontano complessivamente ad € 1.095.541.355.

All'interno di tale posta sono distinte le seguenti voci:

- “debiti vs. altre amministrazioni pubbliche” pari ad € 589.531.488 di cui euro € 561.831.514 per il debito derivante dalle anticipazioni sul fondo sanitario ed € 27.699.974 dalle anticipazioni di liquidità di cui al D.L. 35/2013;
- “debiti verso altri finanziatori” pari ad € € 236.888.193 costituito dai finanziamenti ricevuti dalla Cassa Depositi e Prestiti, di cui:
 - € 235.621.639 verso la gestione Cassa Depositi e prestiti S.p.A.
 - € 757.642 verso la gestione Cassa Depositi e Prestiti -Tesoro
 e da debiti per altri interessi passivi verso altri soggetti per € 508.912;
- “prestiti obbligazionari” la cui consistenza al 31/12/2021 è pari ad € 269.121.673. Tale voce comprende il debito relativo ad un'emissione obbligazionaria bullet su cui è stato stipulato uno swap a tasso fisso con la costituzione di un Sinking Fund per l'accantonamento delle quote capitali. Il debito è esposto al valore di emissione (€ 213.220.000) al lordo del fondo accantonato che viene rappresentato in Bilancio tra i “Crediti vs altri soggetti” per l'importo accantonato al 31/12/2021 pari a € 103.056.333.

Nel complesso, i debiti da finanziamento sono diminuiti, rispetto all'esercizio precedente, di € 192.102.842. Questo importo è dovuto in gran parte al decremento del debito relativo alle anticipazioni sul fondo sanitario (€ 176.832.027). Diminuiscono anche i debiti per mutui e prestiti grazie al rimborso di quote capitali per un importo complessivo pari a € 15.779.224 (al netto dell'accantonamento al sinking fund).

Per ulteriori dettagli, si rimanda al paragrafo sul debito della relazione al rendiconto.

Verifica coerenza Rimborso prestiti con Debiti finanziari

	Importi in euro	Descrizione
Tot.	1.095.541.354,76	Totale Debiti di finanziamento da SP
-	103.056.333,44	Crediti per Derivati di ammortamento - Posta che risiede nei crediti dell'attivo immobilizzato, che alla fine del prestito andrà compensata con il relativo debito di finanziamento - V liv. U.3.04.08.01.001
-	508.911,79	Deb.per altri interessi pass.pagati ad altri sogg. - Debito che il piano dei conti colloca erroneamente tra i debiti di finanziamento e non di funzionamento - V liv. U.1.07.06.99.999
Tot.	991.976.109,53	Totale Debiti di finanziamento da SP rettificati
+	0,00	Totale residui passivi Titolo 4: Rimborso prestiti
+	561.831.514,05	Residui passivi da anticipazione sanità della tesoreria statale
+	430.144.540,27	Totale Impegni pluriennali per rimborso prestiti
+	0,00	Totale residuo passivi Rimborso Anticipazione di tesoreria
Tot.	991.976.054,32	Totale rimborso prestiti pluriennale
	55,21	Differenza dovuta ad un debito per mutuo con valore residuo finale diverso da zero

Debiti verso fornitori

La voce comprende i residui passivi per l'acquisto di beni e servizi.

Debiti per trasferimenti e contributi

I debiti per trasferimenti e contributi € 601.997.541 sono essenzialmente costituiti da "debiti verso altre amministrazioni pubbliche", in particolare verso ASL e Aziende Ospedaliere sia per trasferimenti correnti che per spese di investimento (circa il 75% della voce "debiti verso altre amministrazioni pubbliche"). Rispetto al 2020 si registra un incremento di oltre 171 milioni di euro, concentrato per lo più nei trasferimenti correnti ad ASL e ad Aziende ospedaliere. Altri importi rilevanti si registrano nei confronti delle amministrazioni locali (circa il 10% della voce).

Debiti per trasferimenti e contributi ad “altri soggetti”

La voce che ammonta ad € 12.281.671 ed è in diminuzione rispetto al 2020 si riferisce principalmente a trasferimenti ad imprese, sia correnti che in conto investimenti ed a trasferimenti correnti ad istituzioni sociali private.

Altri debiti

In questa voce pari ad € 25.585.097 sono compresi i debiti per i tributi diretti e indiretti, nonché per le ritenute su redditi di lavoro dipendente e su redditi di lavoro autonomo, per i contributi previdenziali e assistenziali e per altri debiti residuali.

RATEI E RISCONTI

Valori in migliaia di euro			31/12/2021	31/12/2020	var	var %
I		Ratei passivi	12.292,35	12.364,38	-72,03	-1%
II		Risconti passivi	390.450,40	360.618,06	29.832,34	8%
	1	Contributi agli investimenti	29.505,11	29.505,11	0,00	0%
	a	da altre amministrazioni pubbliche	29.505,11	29.505,11	0,00	0%
	b	da altri soggetti	0,00	0,00	0,00	-
	2	Concessioni pluriennali	0,00	0,00	0,00	-
	3	Altri risconti passivi	360.945,29	331.112,94	29.832,34	9%
		TOTALE RATEI E RISCONTI (E)	402.742,75	372.982,44	29.760,31	8%

L'importo dei ratei passivi (€ 12.292.350) è costituito per € 6.105.990 dalla spesa per il trattamento accessorio e premiante al personale regionale dell'anno 2021 che verrà corrisposto nel 2022, e per € 6.186.361 dalla quota di interessi passivi, di competenza dell'anno, che, la Regione paga su prestiti obbligazionari e mutui le cui rate hanno scadenza diversa dal 31 dicembre.

L'importo dei risconti passivi (€ 390.450.400) è così composto:

- nella voce “Contributi agli investimenti” (€ 29.505.114) sono contabilizzati i fondi CIPE destinati ai lavori di ammodernamento della ex Ferrovia Centrale Umbra.
- la voce “Altri risconti passivi” comprende il risconto dovuto all'applicazione del fondo pluriennale vincolato e dell'avanzo di amministrazione ed una quota residuale derivante dal risconto degli interessi attivi calcolati a seguito della rimodulazione del piano di ammortamento del debito di Umbria TPL e Mobilità di cui alla DGR n.1243 del 10/12/2021. A riguardo va tenuto conto delle precisazioni che seguono.

Il Fondo Pluriennale Vincolato (FPV) non è altro che il modo di rappresentare in contabilità finanziaria la correlazione tra entrate e spese e quindi è assimilabile al risconto passivo della contabilità economico-patrimoniale: gli impegni coperti da FPV in finanziaria altro non sono che spese finanziate da entrate pregresse quindi, ad eccezione delle poste che non interessano il conto economico, l'FPV è stato completamente riscontato.

L'avanzo di amministrazione, invece, deriva da entrate accertate a copertura di spese non impegnate nell'esercizio, che potrebbero concretizzarsi nel futuro, grazie al meccanismo delle reiscrizioni finanziarie.

In contabilità economico patrimoniale però, non tutto l'avanzo di amministrazione rappresenta un risconto di componenti positive di reddito a copertura di costi futuri. È stato, infatti, escluso dal calcolo sia la parte accantonata ai fondi, sia la parte di avanzo vincolato generata da capitoli il cui vincolo di spesa non deriva da disposizioni di leggi, trasferimenti da terzi e principi contabili (ovvero vincoli apposti dall'Ente e quote di cofinanziamento dei programmi UE), in quanto non vi è una correlazione univoca tra costi e ricavi, o quelle che si riferiscono allo stato patrimoniale.

La tabella che segue dà conto della composizione della voce "Altri riscontri passivi".

"Altri riscontri passivi" (valori in migliaia di euro)		
	2021	2020
Risconti passivi per FPV corrente e capitale	€ 178.020,17	€ 148.582,79
Risconti passivi per avanzo vincolato	€ 182.892,21	€ 182.530,15
Risconto interessi attivi credito Umbria TPL e Mobilità S.p.A.	€ 32,90	€ 0,00
Totale	€ 360.945,28	€ 331.112,94

INFORMATIVA SUL CONTO ECONOMICO

COMPONENTI POSITIVI DELLA GESTIONE

<i>Valori in migliaia di euro</i>		<i>31/12/2021</i>	<i>31/12/2020</i>	<i>var</i>	<i>var %</i>
1	Proventi da tributi	1.865.393,32	1.695.900,99	169.492,33	10%
2	Proventi da fondi perequativi	128.471,13	247.321,86	-118.850,73	-48%
3	Proventi da trasferimenti e contributi	391.759,75	400.965,57	-9.205,82	-2%
a	Proventi da trasferimenti correnti	308.569,00	294.126,05	14.442,94	5%
b	Quota annuale di contributi agli investimenti	0,00	0,00	0,00	-
c	Contributi agli investimenti	83.190,76	106.839,51	-23.648,76	-22%
4	Ricavi delle vendite e prestazioni e proventi da servizi pubblici	90.058,20	104.583,00	-14.524,79	-14%
a	Proventi derivanti dalla gestione dei beni	14.956,29	14.722,77	233,52	2%
b	Ricavi della vendita di beni	17,58	16,41	1,16	7%
c	Ricavi e proventi dalla prestazione di servizi	75.084,34	89.843,81	-14.759,48	-16%
5	Variazioni nelle rimanenze di prodotti in corso di lavorazione, etc. (+/-)	0,00	0,00	0,00	-
6	Variazione dei lavori in corso su ordinazione	0,00	0,00	0,00	-
7	Incrementi di immobilizzazioni per lavori interni	0,00	0,00	0,00	-
8	Altri ricavi e proventi diversi	11.063,54	19.256,77	-8.193,23	-43%
	TOTALE COMPONENTI POSITIVI DELLA GESTIONE (A)	2.486.745,95	2.468.028,19	18.717,76	1%

Proventi da tributi

La voce, che ammonta ad € 1.865.393.320, comprende proventi da tributi diretti (IRPEF non sanità), proventi da tributi indiretti (tasse automobilistiche, IRAP, tassa regionale di diritto allo studio, tributo speciale discarica, tasse sulle concessioni regionali e imposta regionale sulle concessioni statali, tassa per abilitazione professionale, tassa per concessione di caccia e pesca, addizionale regionale sul gas naturale, accise sulla benzina e sul gasolio), proventi da tributi destinati alla sanità (imposta regionale sulle attività produttive, compartecipazione IVA sanità, addizionale IRPEF sanità). Questi ultimi rappresentano circa l'84% dell'intera voce.

Nel complesso si registra un aumento dell'ammontare dei proventi da tributi concentrato, in particolare, in termini assoluti, nella Compartecipazione IVA sanità, nella Compartecipazione IRAP sanità e nella tassa di circolazione dei veicoli a motore riscossa a seguito dell'attività di verifica e controllo, infatti, nel 2021 è ripresa l'attività di verifica e controllo sospesa durante l'emergenza sanitaria da Covid 19.

Proventi da fondi perequativi

La voce, in netta diminuzione rispetto al 2020, comprende i fondi perequativi dallo Stato, ed è quasi completamente riferibile al comparto sanità.

Proventi da trasferimenti e contributi

I Trasferimenti da contributi ammontano ad € 391.759.751 Oltre il 78% di tali proventi è costituito da trasferimenti correnti. Gli importi più rilevanti si registrano per i trasferimenti correnti da Ministeri (in diminuzione rispetto all'esercizio 2020) e per il trasferimento del Fondo Sanitario Nazionale (leggermente inferiori rispetto a quelli del 2020). Seguono i trasferimenti del Fondo Sociale Europeo, i trasferimenti correnti da imprese per il superamento dei limiti dei tetti della spesa farmaceutica, ed i trasferimenti dalla Presidenza del Consiglio dei Ministri.

I contributi agli investimenti (€ 83.190.755), più bassi rispetto a quelli del 2020 provengono essenzialmente dai Ministeri, dal Fondo Europeo di sviluppo regionale e dalla Presidenza del Consiglio dei Ministri.

Ricavi delle vendite e prestazioni di servizi pubblici

I proventi in esame (€ 90.058.205), in diminuzione rispetto al 2020, sono sostanzialmente dovuti alle entrate da mobilità sanitaria attiva (€ 74.833.371)), e da proventi per la concessione dei beni (€ 12.007.779).

Altri ricavi e proventi diversi

Le principali componenti di questa voce, che ammonta ad € 11.063.537, sono costituite da rimborsi, recuperi e restituzioni di somme (oltre 4 mil di euro), e da altri proventi residuali che comprendono, tra l'altro, i rimborsi da Agea delle spese anticipate per l'avvio del PSR, le entrate derivanti dall'attività di conservazione e rilascio della autorizzazioni sismiche, art. 211 l.r. 1/2015, e dall'attività di accertamento, ispezione e controllo dell'efficienza energetica degli impianti termici.

COMPONENTI NEGATIVI DELLA GESTIONE

<i>Valori in migliaia di euro</i>		<i>31/12/2021</i>	<i>31/12/2020</i>	<i>var</i>	<i>var %</i>
9	Acquisto di materie prime e/o beni di consumo	324,90	328,42	-3,51	-1%
10	Prestazioni di servizi	94.781,04	93.478,38	1.302,66	1%
11	Utilizzo beni di terzi	826,52	1.131,09	-304,57	-27%
12	Trasferimenti e contributi	2.291.675,00	2.277.423,95	14.251,05	1%
a	Trasferimenti correnti	2.182.321,10	2.171.588,70	10.732,40	0%
b	Contributi agli investimenti ad Amministrazioni pubb.	65.222,83	53.643,45	11.579,39	22%
c	Contributi agli investimenti ad altri soggetti	44.131,06	52.191,80	-8.060,74	-15%
13	Personale	53.902,64	56.272,71	-2.370,06	-4%
14	Ammortamenti e svalutazioni	11.341,43	15.633,04	-4.291,61	-27%
a	Ammortamenti di immobilizzazioni Immateriali	882,05	728,94	153,11	21%
b	Ammortamenti di immobilizzazioni materiali	6.139,47	6.212,51	-73,03	-1%
c	Altre svalutazioni delle immobilizzazioni	0,00	0,00	0,00	-
d	Svalutazione dei crediti	4.319,90	8.691,59	-4.371,69	-50%
15	Variazioni nelle rimanenze di materie prime e/o beni di consumo (+/-)	-0,32	-0,10	-0,22	223%
16	Accantonamenti per rischi	14.338,12	6.445,00	7.893,12	122%
17	Altri accantonamenti	893,11	266,00	627,11	236%
18	Oneri diversi di gestione	3.712,49	2.382,65	1.329,84	56%
	TOTALE COMPONENTI NEGATIVI DELLA GESTIONE (B)	2.471.794,92	2.453.361,13	18.433,79	1%

Acquisto di materie prime e/o beni di consumo

La voce (€ 324.901) è sostanzialmente stabile .

Prestazioni di servizi

I costi per prestazioni di servizi, in lieve incremento rispetto al 2020, ammontano ad € 94.781.036 di cui oltre 59 milioni destinati ai contratti di servizio di trasporto pubblico. Altri importi di rilievo si riscontrano per il conto “altri servizi diversi n.a.c.”, oltre 10 milioni di euro, e per il gruppo dei servizi informatici, oltre 9 milioni di euro.

Per quanto riguarda il dettaglio del conto “altri servizi diversi n.a.c” si segnalano tra gli importi più rilevanti le spese correnti in via di anticipazione per il PSR, le spese sostenute per la gestione dei tributi regionali e le commissioni per la gestione di strumenti finanziari.

Utilizzo di beni di terzi

La posta, che è pari ad € 826.516 ed è in calo rispetto al 2020, comprende fitti e noleggi, licenze, canoni passivi. L'importo più rilevante si riferisce alla locazione di beni immobili (€ 350.244), sebbene tale voce si sia ridotta rispetto al 2020.

Trasferimenti e contributi

I trasferimenti e contributi sono complessivamente pari ad € 2.291.674.995, in lieve crescita rispetto all'esercizio precedente. La componente principale è costituita dai trasferimenti correnti (€ 2.182.321.105), per lo più ad amministrazioni pubbliche, in particolare verso ASL e Aziende Ospedaliere (quasi l'87% dei trasferimenti correnti), ed in misura minore verso Province e Comuni, Enti e agenzie regionali e subregionali. I contributi agli investimenti, complessivamente pari a € 109.353.891, in aumento rispetto al 2020, sono destinati ad Imprese per circa 31 milioni di euro, ad Enti ed Agenzie regionali e sub regionali per circa 21 milioni di euro e a Comuni per quasi 18 milioni di euro.

Personale

Le spese per il personale ammontano complessivamente ad € 53.902.644 con un decremento di oltre 2 milioni rispetto al 2020.

Sono contabilizzati in tale posta i costi relativi alle retribuzioni in denaro, ai contributi previdenziali, alle indennità varie e il trattamento accessorio e premiante dell'anno 2021, da erogare nel 2022. Non è inclusa l'IRAP relativa alle spese per il personale esposta nella voce "Imposte".

Ammortamenti

In tale voce sono incluse le quote di ammortamento delle immobilizzazioni materiali ed immateriali iscritte nello Stato Patrimoniale. Le aliquote utilizzate per l'ammortamento sono quelle riportate al paragrafo 2.1 relativo ai criteri di valutazione delle immobilizzazioni.

L'ammortamento delle immobilizzazioni materiali, è essenzialmente dovuto all'ammortamento dei fabbricati ad uso strumentale e di beni immobili diversi che comprendono l'ammortamento delle infrastrutture (per dettaglio si rimanda alle tabelle 1 e 2 allegate alla presente).

Svalutazione dei crediti

Rappresenta l'incremento delle diverse componenti del Fondo svalutazione crediti in coerenza con la variazione del Fondo crediti dubbia esigibilità accantonato nel rendiconto finanziario, tenuto conto dell'eliminazione dei crediti inesigibili per i quali era stato effettuato un accantonamento negli esercizi precedenti. Il Fondo svalutazione

Crediti è pari ad € 87.061.149 ed è maggiore del Fondo crediti dubbia esigibilità (€ 76.761.791) in quanto, oltre ai crediti iscritti nell'attivo circolante, sono stati svalutati anche crediti iscritti nelle immobilizzazioni finanziarie che non derivano da residui attivi ma da accertamenti pluriennali di partite finanziarie.

Le variazioni intervenute nel fondo nel corso dell'esercizio 2021 sono state:

- l'eliminazione di crediti precedentemente accantonati per € 3.734.514;
- la riduzione del fondo per € 980.942;
- l'effettuazione di nuovi accantonamenti per un importo pari ad € 4.319.902.

Quanto esposto viene sintetizzato nella tabella che segue.

DESCRIZIONE DEL F.DO SVALUT. CREDITI	F.DO SVALUTAZIONE CREDITI AL 31/12/2020	UTILIZZO F.DO SVALUT. CRED. PE ELIMINAZIONE CREDITI/RESIDUI ATTIVI	DECREMENTI	AUMENTI PER ACC.TI	F.DO SVALUTAZIONE CREDITI AL 31/12/2021	FCDE AL 31/12/2021
F.DO SVAL CREDITI DI NATURA TRIBUTARIA	68.817.592	2.969.268		3.955.818	69.804.142	69.804.142
F.DO SVAL. CREDITI PER TRASF./CONTRIB.	569		324		245	245
F.DO SVALUTAZIONE CREDITI VS. CLIENTI	6.400.982	760.836		359.637	5.999.783	5.999.783
F.DO SVALUTAZIONE ALTRI CREDITI	1.064.104	4.410	102.073		957.621	957.621
F.DO SVALUTAZIONE CREDITI V/IMPRESE PART. IMMOB. FINANZIARIE	9.690.856		878.545		8.812.311	
F.DO SVALUTAZIONE CREDITI V/ALTRI SOGGETTI IMMOB. FINANZ.	0				0	
F.DO SVALUTAZIONE CREDITI V/AMM.NI PUBBL. IIMMOB. FINANZ.	1.482.599			4.448	1.487.047	
TOTALE	87.456.703	3.734.514	980.942	4.319.902	87.061.149	76.761.791

Variazione di rimanenze di materie prime e/o beni di consumo

La posta (€ -324,81) comprende la variazione delle rimanenze dell'anno 2021 relativa al materiale di consumo per l'attività di ufficio.

Accantonamenti per rischi

L'accantonamento per rischi pari a euro € 14.338.119 deriva dall'adeguamento del fondo rischi di cui al punto 3.8. a cui si rimanda.

Altri accantonamenti

L'accantonamento di € 893.110 riguarda i rinnovi contrattuali previsti per il personale regionale.

Oneri diversi della gestione

La voce (€ 3.712.493) comprende tributi diversi, costi per indennizzi, premi di assicurazioni, rimborsi, oneri da contenzioso, multe e altre sanzioni ed è in netto aumento rispetto all'esercizio precedente.

PROVENTI ED ONERI FINANZIARI

<i>Valori in migliaia di euro</i>		<i>31/12/2021</i>	<i>31/12/2020</i>	<i>var</i>	<i>var %</i>
	Proventi finanziari				
20	Altri proventi finanziari	16.604,36	16.617,98	-13,62	0%
	Totale proventi finanziari	16.604,36	16.617,98	-13,62	0%
	Oneri finanziari				
21	Interessi ed altri oneri finanziari	35.995,99	35.995,28	0,71	0%
a	Interessi passivi	35.995,99	35.995,28	0,71	0%
b	Altri oneri finanziari	0,00	0,00	0,00	-
	Totale oneri finanziari	35.995,99	35.995,28	0,71	0%
	TOTALE PROVENTI ED ONERI FINANZIARI (C)	-19.391,63	-19.377,29	-14,33	0%

Altri proventi finanziari

La voce (€ 16.604.361) comprende i flussi periodici netti in entrata per contratti di Swap, gli interessi attivi su depositi bancari e postali, nonché altri interessi attivi per l'Ente.

Oneri finanziari

Gli oneri finanziari, comprendono interessi sui mutui e prestiti, flussi periodici netti in uscita per contratti derivati, ed altri interessi passivi corrisposti ad altri soggetti:

Interessi ed altri oneri finanziari	Importo 2021 Valori in Euro
Interessi passivi su titoli obbligazionari a m/l termine. a tasso fisso	10.846.501
Interessi passivi ad Amministrazioni centrali su mutui e altri finanziamenti a m/l termine	580.158
Interessi passivi a Cassa Depositi e Prestiti SPA	7.397.942
Interessi passivi a Cassa Depositi e Prestiti-Gestione Tesoro su mutui	34.824
Altri interessi passivi ad altri soggetti	509.700
Flussi periodici netti in uscita	16.626.860
TOTALE	35.995.986

Gli interessi su mutui e prestiti (comprensivi dei ratei relativi alle rate con scadenza diversa dal 31/12/2021) risultano in diminuzione rispetto all'esercizio precedente di € 213.363

Per quanto riguarda l'entità, la natura e l'andamento dei flussi finanziari da derivati, si rimanda allo specifico paragrafo della relazione al rendiconto.

RETTIFICHE DI VALORE DELLE ATTIVITÀ FINANZIARIE

<i>Valori in migliaia di euro</i>		<i>31/12/2021</i>	<i>31/12/2020</i>	<i>var</i>	<i>var %</i>
22	Rivalutazioni	25,91	2.762,23	-2.736,32	-99%
23	Svalutazioni	21.826,93	786,69	21.040,24	2675%
	TOTALE RETTIFICHE (D)	-21.801,02	1.975,53	-23.776,56	1204%

La voce rivalutazioni contiene un piccolo aumento di valore delle partecipazioni in Società (vedi tabella dettaglio movimenti delle partecipazioni).

La voce svalutazioni riguarda la riduzione di valore delle quote di partecipazioni in Enti e Società (vedi tabella dettaglio movimenti delle partecipazioni). L'ammontare complessivo delle svalutazioni ammontano ad € 21.826.932, e sono state determinate da:

- € 575.754, di ARPA Umbria;
- € 317.202, di AUR;
- € 20.731.071, di ATER Umbria. Tale svalutazione non è stata causata da un risultato economico negativo ottenuto dall'ATER nel bilancio d'esercizio 2020, ma da una operazione straordinaria effettuata sul proprio patrimonio immobiliare così determinata:
 1. da una parte è stata effettuata una riduzione contestuale, di circa € 180 mln, delle attività patrimoniali e delle riserve del patrimonio netto costituite da contributi pubblici a suo tempo iscritti (erogati agli ex IACP poi IERP), a fronte di pregresse migliorie su beni di terzi (vari Comuni dell'Umbria) che hanno esaurito la loro utilità economica;
 2. dall'altra è stata attuata una ricognizione puntuale del patrimonio immobiliare, e la medesima ha restituito un potenziale maggior valore patrimoniale per l'Ente per circa € 160 mln; nello specifico sono state rivalutate le unità abitative più vetuste, fruendo dei benefici previsti dall'art. 110 del D.L. 104/2020 e s.m. i. (cd. Rivalutazione beni di impresa). Il valore della rivalutazione patrimoniale di circa € 160 mln è stato determinato recependo i dati periziati dagli uffici tecnici di ATER
- € 4.372, di CEDRAV;

- € 20.151, di AFOR;
- € 178.383, del Consorzio S.U.A.P. (Villa Umbra).

PROVENTI ED ONERI STRAORDINARI

<i>Valori in migliaia di euro</i>		<i>31/12/2021</i>	<i>31/12/2020</i>	<i>var</i>	<i>var %</i>
24	Proventi straordinari				
a	Proventi da permessi di costruire	0,00	0,00	0,00	-
b	Proventi da trasferimenti in conto capitale	51,29	4.946,36	-4.895,08	-99%
c	Sopravvenienze attive e insussistenze del passivo	28.080,80	32.689,80	-4.609,00	-14%
d	Plusvalenze patrimoniali	16,95	3,50	13,44	384%
e	Altri proventi straordinari	3.310,65	2.240,23	1.070,42	48%
	Totale proventi straordinari	31.459,69	39.879,90	-8.420,22	-21%
25	Oneri straordinari				
a	Trasferimenti in conto capitale	0,00	1.774,24	-1.774,24	-100%
b	Sopravvenienze passive e insussistenze dell'attivo	12.897,26	1.989,76	10.907,50	548%
c	Minusvalenze patrimoniali	0,00	0,00	0,00	-
d	Altri oneri straordinari	244,36	3.994,29	-3.749,93	-94%
	Totale oneri straordinari	13.141,62	7.758,29	5.383,33	69%
	TOTALE PROVENTI ED ONERI STRAORDINARI (E)	18.318,07	32.121,62	-13.803,54	-43%

Proventi straordinari

La voce (€ 31.459.688) è diminuita rispetto al 2020. La variazione complessiva è il risultato del sostanziale azzeramento dei trasferimenti in conto capitale e della riduzione del saldo del conto “Sopravvenienze attive e insussistenze del passivo”.

Il dettaglio di quest’ultima voce è riportato nella tabella che segue.

Sopravvenienze attive e insussistenze del passivo	importi 2021 Valori in Euro
In sussistenze del passivo (eliminazione di residui passivi)	25.046.415
Entrate da rimborsi di imposte dirette	68
Altre sopravvenienze attive (maggiori accertamenti)	1.668.074
Altre sopravvenienze attive (riduzione del fondo svalutazione crediti)	980.942
Altre sopravvenienze attive (riduzione del fondo rischi ed oneri per passività potenziali)	18.924
Altre sopravvenienze attive (Aumento valore beni artistici)	366.378
TOTALE	28.080.801

L'importo contabilizzato nella voce "Plusvalenze patrimoniali" deriva dalla cessione di terreni e fabbricati.

La voce "Altri proventi straordinari", riguarda, per la maggior parte, il rimborso di quote anni precedenti da parte di AGEA per PSR UMBRIA interventi sulla salvaguardia della biodiversità.

Oneri straordinari

Gli oneri straordinari, pari ad € 13.141.615, comprendono i conti "sopravvenienze passive e insussistenze dell'attivo" ed "altri oneri straordinari" e sono in netto aumento rispetto al 2020 per l'incremento delle insussistenze dell'attivo.

Il dettaglio della voce "Sopravvenienze passive e insussistenze dell'attivo" è riportato nella tabella che segue:

Sopravvenienze passive e insussistenze dell'attivo	Importi 2021 Valori in Euro
Arretrati corrisposti al personale dipendente	56.013
insussistenze dell'attivo (eliminazione di residui attivi al netto dell'utilizzo del fondo svalut. crediti)	12.601.246
Rimborsi di imposte e tasse correnti	240.000
TOTALE	12.897.260

Gli "Altri oneri straordinari" sono pari ad € 244.356 e derivano per € 15.522 dalla riduzione di valore di fabbricati e terreni per variazioni e/o aggiornamenti catastali, per € 225.589 dal trasferimento a titolo gratuito di immobili e per la quota rimanente (€ 3.245) dalla dismissione di beni mobili non tutto ammortizzati .

IMPOSTE

<i>Valori in migliaia di euro</i>		<i>31/12/2021</i>	<i>31/12/2020</i>	<i>var</i>	<i>var %</i>
26	Imposte	3.453,39	3.297,74	155,65	5%
	Totale imposte	3.453,39	3.297,74	155,65	5%

In tale voce viene contabilizzata l'IRAP a carico dell'Ente.

RISULTATO ECONOMICO DELL'ESERCIZIO

<i>Valori in migliaia di euro</i>		<i>31/12/2021</i>	<i>31/12/2020</i>	<i>var</i>	<i>var %</i>
27	RISULTATO DELL'ESERCIZIO	-11.376,94	26.089,18	-37.466,11	-144%

Il risultato economico finale riporta un risultato economico negativo di € 11.376.939.

Tale risultato non deriva dalla gestione caratteristica dell'Ente, che presenta un risultato economico positivo pari a € 14.951.027. Tale risultato positivo è stato assorbito integralmente dal risultato della gestione delle attività finanziarie, pari a meno 21,8 milioni, generato per 20,7 milioni dal ribaltamento di pari importo, sull'attivo patrimoniale del bilancio regionale, della riduzione delle attività patrimoniali e del patrimonio netto registrate nell'ultimo bilancio approvato dell'ATER.

La riduzione del patrimonio netto dell'ATER, rappresentata nel precedente paragrafo 4.4, ha comportato la svalutazione della partecipazione regionale, con conseguenze sul risultato economico del Rendiconto generale dell'Amministrazione regionale 2021, determinando un risultato finale negativo di 11,38 milioni di euro.

Il risultato della gestione caratteristica della Regione, infatti, sommato al risultato della gestione straordinaria, anch'esso positivo (+18 milioni) avrebbe determinato, al netto della gestione finanziaria ordinaria (-19 milioni) un risultato economico finale positivo.

Secondo quanto previsto dal principio contabile, Allegato n. 4/3 al D.Lgs. 118/2011, la perdita risultante dal Conto Economico trova integrale copertura all'interno del patrimonio netto, con l'utilizzo della voce "Risultati economici di esercizi precedenti" che ammonta ad € 149,7 milioni.

Tabella 1 - Dettaglio e movimentazioni delle immobilizzazioni Immateriali

Codice piano dei conti	Immobilizzazioni Immateriali	Movimenti dell'esercizio											Valore netto contabile al 31/12/2021				
		Dati contabili al 31/12/2020	Valore contabile /costo d'acquisto	Groconti e riclassificazioni	Acquisizioni e costruzioni in economia	Manutenzioni incrementative	Dismissioni	Valore contabile al 31/12/2021	Fondo ammi.to al 31/12/2020	Amm.to	Variazioni f.do ammortamento	Fondo ammi.to al 31/12/2021					
1	Costi di impianto e di ampliamento																
2	Costi di ricerca sviluppo e pubblicità																
3	Diritti di brevetto ed utilizzazione opere dell'ingegno	9.085.707		1.571.675		-2.225.721	8.431.661	7.680.169	820.773	-2.260.991	6.239.951	2.191.710					
4	Concessioni, licenze, marchi e diritti simile	7.164					7.164	7.164			7.164	0					
5	Aviamento																
6	Immobilizzazioni in corso ed acconti	8.095.317		2.135.776			8.579.267	0			0	8.579.267					
9	Altre	4.285.862					4.285.862	121.482	61.279		182.761	4.103.101					
	Totale immobilizzazioni immateriali:	21.474.049					21.303.954					14.874.078					

Tabella 2 - Dettaglio e movimentazioni delle immobilizzazioni materiali

Codice piano dei conti	Immobilizzazioni materiali	Movimenti dell'esercizio											Valore netto contabile al 31/12/2021				
		Dati contabili al 31/12/2020	Valore contabile /costo d'acquisto	Giroconti e riclassificazioni	Rivalutazioni /i/ variazioni catastali	Svalutazioni /i/ variazioni catastali	Acquisizioni e costruzioni in economia	Manut. e increm.ve	Dismissioni e trasferimenti	Valore contabile al 31/12/2021	Fondo amm.to al 31/12/2020	Amm.to		Variazioni f.do amm.to	Fondo amm.to al 31/12/2021		
II																	
1	Beni demaniali:																
1.1	Terreni		9.863.549														9.862.980
1.2	Fabbricati		13.450.847														7.213.920
1.3	Infrastrutture		140.995.912														78.257.077
1.9	Altri beni demaniali		0														0
	Totale II		164.310.308														95.333.977
III																	
2	Altre immobilizzazioni Materiali:																
2.1	Terreni		88.065.621														88.004.649
2.2	Fabbricati		173.243.099														118.519.795
2.3	Impianti e macchinari		338.059														116.499
2.4	Attrezzature		14.874.216														229.699
2.5	Mezzi di trasporto		3.182.148														354.680
2.6	Macchine per ufficio e hardware		17.737.989														347.645
2.7	Mobili e arredi		4.629.383														66.729
2.8	Infrastrutture		8.172.924														6.547.526
2.99	Altri beni materiali		17.468.204														17.311.789
	Totale III		327.711.642														231.499.011
3	Altre immobilizzazioni Materiali:																
3	Immobilizzazioni materiali in corso e acconti		37.392.340														39.107.373
	Totale 3		37.392.340														39.107.373
	TOTALE II+III+3		529.414.290														365.940.362

ALLEGATO 5: TABELLA ANALITICA AVANZO VINCOLATO

Cap. di entrata	Descr.	Capitolo di spesa correlato	Descr.	Risorse vinc. nel risultato di amministrazione al 1/1/2021	Risorse vincolate e applicate al bilancio dell'esercizio 2021	Entrate vincolate accertate nell'esercizio 2021	Impegni eserc. 2021 finanziati da entrate vincolate accertate nell'esercizio 2021 o da quote vincolate del risultato di amministrazione	Fondo plur. vinc. al 31/12/2021 finanziato da entrate vincolate accertate nell'esercizio 2021 o da quote vincolate del risultato di amministrazione	Cancellazioni di residui attivi vincolati o eliminazione del vincolo su quote del risultato di amministrazione (+) e cancellazione di residui passivi finanziati da risorse vincolate (-) (gestione dei residui):	Cancellazione nell'esercizio 2021 di impegni finanziati dal fondo pluricennale vincolato dopo l'approvazione del rendiconto dell'esercizio 2020 non reimpegnati nell'esercizio 2021	Risorse vincolate e nel bilancio al 31/12/2021	Risorse vincolate nel risultato di amministrazione al 31/12/2021
				(a)	(b)	(c)	(d)	(e)	(f)	(g)	(h)=(b)+(c)-(d)-(e)+(g)	(i)=(d)+(c)-(e)-(f)+(g)
02701_E	ENTRATE DERIVANTI DA VERIFICHE EX ART. 1 COMMA 56 A 65 DELLA LEGGE N. 662 DEL 23/12/1996, PER L'OSVOLTAMENTO DA PARTE DEI DIPENDENTI REGIONALI ATTIVITA' ED INCARICHI EXTRA UFFICIO NON AUTORIZZATI (RIF. S/UPB 02.1.013-CAP. 276).	00276_S	QUOTA DEL FONDO DI PRODUTTIVITA' PROVENIENTE DAL RECUPERO DI COMPENSI PER LO SVOLGIMENTO DI INCARICHI ED ATTIVITA' EXTRA UFFICIO NON AUTORIZZATI. L. 23/12/1996, N. 662, ART. 1, COMMA 56 A 65 (RIF. E/UPB 3.02.002 - CAP. 2701).	1.834,00	-	-	-	-	-	-	-	1.834,00

Vincoli derivanti dalla legge

02001 _E	ART.20,C.2- QUOTE VINCOLATE DEL FONDO SANITARIO DESTINATE A SPESE CORRENTI (RIF. S/UPB 12.1.001 -CAP. 2260 -UPB 12.1.002 -CAP.2163 - UPB 12.1.004 -CAPP 2155 2253 CAPP. 2280- 2281- 2282- 2283- 2284)	A2155_S	SPESA PER INTERVENTI RELATIVI ALLAFARMACOVIGILANZA, LEGGE 449 DEL 23/12/1997,ART. 36, COMMA 14 - (RIF. CAP. 2001_E; 02213_E)- ALTRI BENI DI CONSUMO	537,94	-	-	-	-	-	-	-	-	537,94
02001 _E	ART.20,C.2- QUOTE VINCOLATE DEL FONDO SANITARIO DESTINATE A SPESE CORRENTI (RIF. S/UPB 12.1.001 -CAP. 2260 -UPB 12.1.002 -CAP.2163 - UPB 12.1.004 -CAPP 2155 2253 CAPP. 2280- 2281- 2282- 2283- 2284)	D2155_S	SPESA PER INTERVENTI RELATIVI ALLAFARMACOVIGILANZA - LEGGE 449 DEL 23/12/1997,ART. 36, COMMA 14 - (RIF. CAP. 2001_E; 02213_E)-CONTRIBUTI OBBLIGATORI	3.317,56	-	-	-	-	-	-	-	-	3.317,56
02001 _E	ART.20,C.2- QUOTE VINCOLATE DEL FONDO SANITARIO DESTINATE A SPESE CORRENTI (RIF. S/UPB 12.1.001 -CAP. 2260 -UPB 12.1.002 -CAP.2163 - UPB 12.1.004 -CAPP 2155 2253 CAPP. 2280- 2281- 2282- 2283- 2284)	F2155_S	SPESA PER INTERVENTI RELATIVI ALLAFARMACOVIGILANZA - LEGGE 449 DEL 23/12/1997,ART. 36, COMMA 14 - (RIF. CAP. 2001_E; 02213_E)-TRASF. AMM.NI LOCALI	247.195,33	234.024,32	-	10.000,00	211.480,32	-	-	-	12.544,00	25.715,01
02001 _E	ART.20,C.2- QUOTE VINCOLATE DEL FONDO SANITARIO DESTINATE A SPESE CORRENTI (RIF. S/UPB 12.1.001 -CAP. 2260 -UPB 12.1.002 -CAP.2163 - UPB 12.1.004 -CAPP 2155 2253 CAPP. 2280- 2281- 2282- 2283- 2284)	H2155_S	SPESA PER INTERVENTI RELATIVI ALLAFARMACOVIGILANZA - LEGGE 449 DEL 23/12/1997,ART. 36, COMMA 14 - (RIF. CAP. 2001_E; 02213_E)-RETR. IN DENARO	8.597,00	-	-	-	-	-	-	-	-	8.597,00
02001 _E	ART.20,C.2- QUOTE VINCOLATE DEL FONDO SANITARIO DESTINATE A SPESE CORRENTI (RIF. S/UPB 12.1.001 -CAP. 2260 -UPB 12.1.002 -CAP.2163 - UPB 12.1.004 -CAPP 2155 2253 CAPP. 2280- 2281- 2282- 2283- 2284)	I2155_S	SPESA PER INTERVENTI RELATIVI ALLAFARMACOVIGILANZA - LEGGE 449 DEL 23/12/1997,ART. 36, COMMA 14 - (RIF. CAP. 2001_E; 02213_E)-ALTRI CONTR. SOCIALI	2.000,00	-	-	-	-	-	-	-	-	2.000,00
02001 _E	ART.20,C.2- QUOTE VINCOLATE DEL FONDO SANITARIO DESTINATE A SPESE CORRENTI (RIF. S/UPB 12.1.001 -CAP. 2260 -UPB 12.1.002 -CAP.2163 - UPB 12.1.004 -CAPP 2155 2253 CAPP. 2280- 2281- 2282- 2283- 2284)	A2260_S	ART.20,C.2- QUOTA F.SAN.NAZ. PER BORSE DEI CORSI DI FORMAZIONE SPECIFICA IN MEDICINA GENERALE(D.LGS 8/8/91,N. 256) (RIF. CAP.2001_E - 2169_E)-SERVIZI SANITARI	2.081,95	-	-	-	-	-	-	-	-	2.081,95
02446 _E	ENTRATE DERIVANTI DALL'ATTIVITA' DI ACCERTAMENTO,ISPEZIONE E CONTROLLO DELL'EFFICIENZA ENERGETICA E GLI IMPIANTI TERMICI AI SENSI DELL'ART.10 DEL DPR 74/2013. ART. 10, LR. 17/2015 ALTRE ENTRATE CORRENTI N.A.C.	05543_S	RIMBORSO SPESE ALLE AUTORITA' COMPETENTI PER LE ATTIVITA' DI ACCERTAMENTO E ISPEZIONE DEGLI IMPIANTIERMICI AI SENSI DELL'ART.8, C. 5, DPR 74/2013 EART.10, LR. 17/2015 -TRASF. CORR. AMM. LOCALI	320.000,00	320.000,00	1.235.775,00	1.305.550,00	-	-	-	-	250.225,00	250.225,00

00150 _E	TASSA AUTOMOBILISTICA REGIONALE	06015_S	SPESA PER REGOLAZIONI FINANZIARIE STATO- REGIONI ATTUAZIONE DEL FEDERALISMO FISCALE.	6.477.195,50	-	7.000.000,00	-	-	-	7.000.000,00	-	13.477.195,50
Fondo sanitario nazionale		07286_S	QUOTA DEL FONDO SANITARIO NAZIONALE- C/CAPITALE DESTINARE AL FINANZ. DEL PROGR. LOTTA ALL'AIDS PER GLI INTERV. DI POTENZ. DEI SERVIZI DI ASSISTENZA AI TOSSICODIPENDENTI E DEI SERVIZI MULTINAZ. PER LE MALATTIE A TRASMISSIONE SESSUALE.	8.015,31	-	-	-	-	-	-	-	8.015,31
00451 _E	PROVENTI DERIVANTI DA SANZIONI PECUNIARIE A CARICODI SOGGETTI PUBBLI E PRIVATI DI CUI ALL'ART. 167 DEL D.LGS. N. 42/2004 - (RIF. CAP. 08433_S)	08433_S	UTILIZZO RISORSE DERIVANTI DA SANZIONI PECUNIARIE CARICO DI SOGGETTI PUBBLI E PRIVATI DI CUI ALL'ART. 167 DEL D.LGS. N. 42/2004 - (RIF. CAP. 00451_E)	516,46	-	-	-	-	-	-	-	516,46
A0451 _E	PROVENTI DERIVANTI DA SANZIONI PECUNIARIE A CARICO DI SOGGETTI PUBBLI E PRIVATI DI CUI ALL'ART. 167 DEL D.LGS. N. 42/2004 - (RIF. CAP. 08433_S)	08433_S	UTILIZZO RISORSE DERIVANTI DA SANZIONI PECUNIARIE CARICO DI SOGGETTI PUBBLI E PRIVATI DI CUI ALL'ART. 167 DEL D.LGS. N. 42/2004 - (RIF. CAP. 00451_E)	8.977,34	-	776,49	-	-	-	776,49	-	9.753,83
02552 _E	PROVENTI PER INTERVENTI DI COMPENSAZIONE AMBIENTALE-LE PER ATTIVITA' DI CAVA-ART.6, COMMA 5 LR3/1/2000N. 2 MODIFICATO DALLA LR29/12/2003, N.26.(RIF. S/UPB 07.2.002 - CAP. 8332)	A8332_S	UTILIZZO PROVENTI PER INTERVENTI DI COMPENSAZIONE AMBIENTALE PER ATTIVITA' DI CAVA ART.6, COMMA 5, LR03/1/2000, N.2 MODIFICATO DALLA LR 29/12/2003, N.26 - (RIF. CAP.2552_E)- CONT. AGLI INV. AMMIN. LOCALI	8.767,97	-	-	-	-	-	-	-	8.767,97
02552 _E	PROVENTI PER INTERVENTI DI COMPENSAZIONE AMBIENTALE-LE PER ATTIVITA' DI CAVA-ART.6, COMMA 5 LR3/1/2000N. 2 MODIFICATO DALLA LR29/12/2003, N.26.(RIF. S/UPB 07.2.002 - CAP. 8332)	08332_S	UTILIZZO PROVENTI PER INTERVENTI DI COMPENSAZIONE AMBIENTALE PER ATTIVITA' DI CAVA, ART.6, COMMA 5, LR 03/1/2000, N.2 MODIFICATO DALLA LR 29/12/2003, N.26 - (RIF. CAP. 2552)	32.542,75	-	-	-	-	-	-	-	32.542,75
03267 _E	PROVENTI DERIVANTI DA SANZIONI AMMINISTRATIVE NELLE MATERIE DI CUI AGLI ARTT. 12-BIS E 12-TER DEL D.LGS. 30/04/1992, N. 285 - (RIF. CAP. 07385_S)	07385_S	CONTRIBUTI DELLA REGIONE PER LA REALIZZAZIONE DI INTERVENTI DI MANUTENZIONE E MESSA IN SICUREZZA DELLE INFRASTRUTTURE STRADALI DI CUI ALL'ART. 12-TER DEL D.LGS. 285/1992 - (RIF. CAP. 03267_E)	37.097,55	-	35.456,68	-	-	-	35.456,68	-	72.554,238

00816 _E	TRASFERIMENTI DA FONDO A RISTORO MINORI ENTRATE ANNO 2020 PER L'ESERCIZIO DELLE FUNZIONI REGIONALIDI CUI ALL'ART. 41 D.L. 104/2020	06029_5	ACCANTONAMENTO FONDI PER RISTORO MINORI ENTRATE DI CUI ALL'ART. 41 D.L. 104/2020	13.766.107 ,38	-	-	-	13.766.107 ,38	-	-	-	-
PER MEMO RIA	FONDI TRASFERITI ALLE REGIONI	06057_5	FONDO ACCANTONAMENTO QUOTE AVANZO SVINCOLATO EX ARART. 109, C. 1-TER D.L. 18/2020 CONVERTITO IN LEGGE N. 27/2020, DA DESTINARE AL FINANZIAMENTO DEGLI INTERVENTI DI CONTRASTO ALLA EMERGENZA COVID-19.	1.372.862, 46	1.372.86 2,46	-	-	1.372.862, 46	1.372.86 2,46	-	-	-
PER MEMO RIA	FONDI TRASFERITI ALLE REGIONI	00543_5	SPESE DI FUNZIONAMENTO DEL SERVIZIO DEMANIO E PATRIMONIO CONNESSE AI MAGGIORI CARICHI DI LAVORO CONSEGUENTI L'EMERGENZA COVID-19. - ALTRI SERVIZI	188.500,00	188.500, 00	-	94.250,00	188.500,00	-	94.250,00	-	-
PER MEMO RIA	FONDI TRASFERITI ALLE REGIONI	09500/31 00_5	SPESE PER IL FINANZIAMENTO DEL PIANO DI ATTIVITA' DELLA SOCIETA' REGIONALE PER LO SVILUPPO ECONOMICO DELL'UMBRIA - SVILUPPO UMBRIA S.P.A. - ART. 4L.R. N. 1 DEL 27.01.2009. SPESE IN C/CAPITALE.	414.892,00	414.892, 00	-	414.892,00	414.892,00	-	-	-	-
PER MEMO RIA	FONDI TRASFERITI ALLE REGIONI	00983_5	SPESE PER SISTEMA MUSEALE REG. E PER LASALVAGUARDIA E VALORIZZAZ. DEI BENI CULTUR. CONNESSI: FINALITA' ART. 12, COMMA 1, L.R. 22.12.03 N.24 E SS.MM. E II. - TRASFERIMENTI LOCALI	160.000,00	160.000, 00	-	153.000,00	160.000,00	-	7.000,00	-	-
PER MEMO RIA	FONDI TRASFERITI ALLE REGIONI	00986_5	SPESE PER LA REALIZZAZIONE DI PROGETTI DI EDITORIAE DI EDIZIONI DEI CATALOGHI ED INVENTARI PRODOTTI DIRETTAMENTE DALLA REGIONE - L.R. 3.5.90 N.37- ORGANIZZ. EVENTI	30.000,00	30.000,0 0	-	29.951,00	30.000,00	-	49,00	-	-
PER MEMO RIA	FONDI TRASFERITI ALLE REGIONI	01052_5	CONTRIBUTI A SOSTEGNO DELLE FAMIGLIE A BASSO REDDITO E DISOCCUPATI PER LA PARTECIPAZIONE DEI FIGLI DI MINORE ET- ALLA PRATICA DELLE ATTIVITA' SPORTIVE - ART. 4, COMMA 1, LETT. D) L.R. 19/2009	20.000,00	20.000,0 0	-	-	20.000,00	-	-	-	-

PER MEMO RIA	FONDI TRASFERITI ALLE REGIONI	02256_S	FONDO REGIONALE PER LA NON AUTOSUFFICIENZA.FINANZIAMENTO CON FONDI REGIONALI (ART.323L.R.11/2015)	1.000.000,00	1.000.000,00	-	1.000.000,00	-	-	-	-	-	-
PER MEMO RIA	FONDI TRASFERITI ALLE REGIONI	04202_S	TRASFERIMENTO FONDI AGLI ATC PER GESTIONE FAUNISTICA E DANINI ALL'AGRICOLTURA ART. 40, COMMA 1, LETT. C) L.R. 14/1994	256.487,00	256.487,00	-	256.487,00	-	-	-	-	-	-
PER MEMO RIA	FONDI TRASFERITI ALLE REGIONI	A0983_S	SPESE PER SISTEMA MUSEALE REG. E PER LASALVAGUARDIA E VALORIZZAZ. DEI BENI CULTUR.CONNESSI: FINALITA' ART. 12, COMMA 1, L.R.22.12.03 N.24 E SS.MM. E II. - TRASF.CORRENTIIST.SOC.PRIVATE	60.000,00	60.000,00	-	60.000,00	-	-	-	-	-	-
PER MEMO RIA	FONDI TRASFERITI ALLE REGIONI	A5230_S	SPESE PER L'EROGAZIONE DI CONTRIBUTI FINANZIARI MANIFESTAZIONI STORICHE. L.R. 29/07/2009, N. 16. - TRASFERIM. CORRENTI ISTIT. SOC. PRIVATE	20.000,00	20.000,00	-	20.000,00	-	3.000,00	-	-	-	-
PER MEMO RIA	FONDI TRASFERITI ALLE REGIONI	D5350_S	ATTIVITA' PROMOZIONALE E PUBBLICITARIA TURISTICA DELLA REGIONE - L.R. 10/07/2017, n. 8 - EVENTI PUBBLICITA'	20.050,00	20.050,00	-	20.050,00	-	-	-	-	-	-
PER MEMO RIA	FONDI TRASFERITI ALLE REGIONI	N5350_S	ATTIVITA' PROMOZIONALE E PUBBLICITARIA TURISTICA DELLA REGIONE - L.R. 10/07/2017, n. 8 - TRASFERIM. CORRENTI AMM.NI LOCALI	99.950,00	99.950,00	-	99.950,00	-	81.000,00	450,00	-	450,00	-
PER MEMO RIA	FONDI TRASFERITI ALLE REGIONI	07358_S	SPESE PER L'ESERCIZIO DELLE FUNZIONI E COMPITI TRASFERITI IN MATERIA DI PROTEZIONE CIVILE - DPCM 21.12.2000 - SPESE DI INVESTIMENTO - MEZZI DI TRASPORTO	500,00	-	-	-	-	-	500,00	-	-	-
PER MEMO RIA	FONDI TRASFERITI ALLE REGIONI	A0990_S	FINANZIAMENTO INTERVENTI L.R. 06/08/2004N. 17 - TRASFERIM. CORRENTI IMPRESE	61.899,06	61.899,06	-	61.899,06	-	-	-	-	-	-

01172 _E	FONDI FESR PER OBIETTIVO 3 2007/2013 - PROGRAMMA DI COOPERAZIONE TRANSNAZIONALE SEE (SPAZIO SUD ESTEUROPA) - PROGETTO F.A.T.E. PER LA RICONVERSIONE IN CENTRI DI SITI MILITARI DISMESSI. CAPOFILIA REGIONE FRIULI VENEZIAGIULIA. (RIF. S/UPB 14.1.	00687/80 38_S	OBIETTIVO 3 2007/2013 - PROGRAMMA DICOOPERAZIONE INTERREGIONALE INTERREG SEE (SPAZIO SUD EST EUROPA) PROGETTO F.A.T.E. PER LARICONVERSIONE IN CENTRI DI SERVIZI DEI SITI MILITARI DISMESSI. CAPOFILIA REGIONE FRIULI VENEZIAGIULIA. FINANZIAMENTO CON FONDI COMUNITA	47.858,23	-	-	-	-	-	-	47.858,23
00928 _E	RISORSE TRASFERITE DALLA REGIONE TOSCANA PER LA COOPERAZIONE TERRITORIALE EUROPEA NELL'AMBITO DELL'OB.3 2007/2013. (RIF. CAPP. 00690_S - A0690_S)	00690_S	RISORSE PER LA COOPERAZIONE TERRITORIALE EUROPEA NELL'AMBITO DELL'OB.3 2007/2013 - ALTRI SERVIZI. (RIF. CAP. 00928_E)	115,92	-	-	-	-	-	-	115,92
00928 _E	RISORSE TRASFERITE DALLA REGIONE TOSCANA PER LA COOPERAZIONE TERRITORIALE EUROPEA NELL'AMBITO DELL'OB.3 2007/2013. (RIF. CAPP. 00690_S - A0690_S)	A0690_S	RISORSE PER LA COOPERAZIONE TERRITORIALE EUROPEA NELL'AMBITO DELL'OB.3 2007/2013 - EVENTI E TRASFERTE (RIF. CAP. 00928_E)	2.121,39	-	-	-	-	-	-	2.121,39
01222 _E	RISORSE TRASFERITE DALL'UNIONE EUROPEA PER LA COOPERAZIONE TERRITORIALE EUROPEA. TRASF. CORR. U.E. (RIF. CAP. 00691_S)	00691_S	RISORSE DELL' UNIONE EUROPEA PER LA COOPERAZIONE TERRITORIALE EUROPEA (RIF. CAP. 01222_E)	15.000,00	-	-	-	-	-	-	15.000,00
01222 _E	RISORSE TRASFERITE DALL'UNIONE EUROPEA PER LA COOPERAZIONE TERRITORIALE EUROPEA. TRASF. CORR. U.E. (RIF. CAP. 00691_S)	A0691_S	RISORSE DELL' UNIONE EUROPEA PER LA COOPERAZIONE TERRITORIALE EUROPEA (RIF. CAP. 01222_E)	3.000,00	-	-	-	-	-	-	3.000,00
01904 _E	FONDI PROVENIENTI DAL MINISTERO DELL'AMBIENTE PER IL FINANZIAMENTO DEGLI INTERVENTI PREVISTI DAL PROGRAMMA DEAC DI CUI ALL'INTESA DEL 27.3.1991	08652_S	SPESE PER IL FINANZIAMENTO DEL PROGR. DEAC PER L'ADE-GUAMENTO ALL'IMPIANTO DI DEPURAZIONE DEI REFLUZZI DEI DEAC DI MARSCIANO S.ELENA E RIEQUILIBRIO COMPLESSIVO DELL'AR EA SERVITA -1 LOTTO FUNZ. (BACINO DEL TEVE-RE) - DM 12.12.91 FINANZIAMENTO FONDI STATALI	30.176,75	-	-	-	-	-	-	30.176,75

01939 _E	FONDI DI CUI ALLA DELIBERA CIPE 36/2002 PER IL RAFFORZAMENTO DEL NUCLEO REGIONALE CONTI PUBBLICI TERRITORIALI. (RIF. S/UPB 14.1.005 - CAP. 702)	K0702_S	FONDO DI PREMIALITA' (DELIBERA CIPE 36/2002) FINALIZZATO AL SUPPORTO TECNICO, ALLA FORMAZIONE NONCHE' ALL'ACQUISTO DI BENI E SERVIZI PER IL RAFFORZAMENTO DELL'ATTIVITA' DEL NUCLEO REGIONALE CONTI PUBBLICI TERRITORIALI. (RIF. E/UPB 2.01.010- CAP. 1939) - MAC	5.761,56	-	-	-	-	-	-	5.761,56
01939 _E	FONDI DI CUI ALLA DELIBERA CIPE 36/2002 PER IL RAFFORZAMENTO DEL NUCLEO REGIONALE CONTI PUBBLICI TERRITORIALI. (RIF. S/UPB 14.1.005 - CAP. 702)	L0702_S	FONDO DI PREMIALITA' (DELIBERA CIPE 36/2002) FINALIZZATO AL SUPPORTO TECNICO, ALLA FORMAZIONE NONCHE' ALL'ACQUISTO DI BENI E SERVIZI PER IL RAFFORZAMENTO DELL'ATTIVITA' DEL NUCLEO REGIONALE CONTI PUBBLICI TERRITORIALI. (RIF. E/UPB 2.01.010- CAP. 1939) - HAR	11.192,50	11.192,50	-	-	11.192,50	-	-	-
01939 _E	FONDI DI CUI ALLA DELIBERA CIPE 36/2002 PER IL RAFFORZAMENTO DEL NUCLEO REGIONALE CONTI PUBBLICI TERRITORIALI. (RIF. S/UPB 14.1.005 - CAP. 702)	N0702_S	FONDO DI PREMIALITA' (DELIBERA CIPE 36/2002) FINALIZZATO AL SUPPORTO TECNICO, ALLA FORMAZIONE NONCHE' ALL'ACQUISTO DI BENI E SERVIZI PER IL RAFFORZAMENTO DELL'ATTIVITA' DEL NUCLEO REGIONALE CONTI PUBBLICI TERRITORIALI. (RIF. E/UPB 2.01.010- CAP. 1939) - SOFT	44.362,00	-	-	-	-	-	-	44.362,00
01939 _E	FONDI DI CUI ALLA DELIBERA CIPE 36/2002 PER IL RAFFORZAMENTO DEL NUCLEO REGIONALE CONTI PUBBLICI TERRITORIALI. (RIF. S/UPB 14.1.005 - CAP. 702)	P0702_S	FONDO DI PREMIALITA' (DELIBERA CIPE 36/2002) FINALIZZATO AL SUPPORTO TECNICO, ALLA FORMAZIONE NONCHE' ALL'ACQUISTO DI BENI E SERVIZI PER IL RAFFORZAMENTO DELL'ATTIVITA' DEL NUCLEO REGIONALE CONTI PUBBLICI - SERVIZI AMMINISTRATIVI (RIF. 01939_E)	73.953,27	40.000,00	-	-	6.000,00	34.000,00	-	33.953,27
01939 _E	FONDI DI CUI ALLA DELIBERA CIPE 36/2002 PER IL RAFFORZAMENTO DEL NUCLEO REGIONALE CONTI PUBBLICI TERRITORIALI. (RIF. S/UPB 14.1.005 - CAP. 702)	Q0702_S	FONDO DI PREMIALITA' (DELIBERA CIPE 36/2002) FINALIZZATO AL SUPPORTO TECNICO, ALLA FORMAZIONE NONCHE' ALL'ACQUISTO DI BENI E SERVIZI PER IL RAFFORZAMENTO DELL'ATTIVITA' DEL NUCLEO REGIONALE CONTI PUBBLICI - (RIF. CAP. 01939_E) - UTILIZZO DI BENI D	1.133,38	1.133,38	-	-	1.133,38	-	-	-

A1939 _E	FONDI DI CUI ALLA DELIBERA CIPE 36/2002 PER IL RAFFORZAMENTO DEL NUCLEO REGIONALE CONTI PUBBLICI TERRITORIALI. (RIF. CAP.702_S)	L0702_S	FONDO DI PREMIALITA' (DELIBERA CIPE 36/2002)FINALIZZATO AL SUPPORTO TECNICO, ALLA FORMAZIONONONCHE' ALL'ACQUISTO DI BENI E SERVIZI PER ILRAFFORZAMENTO DELL'ATTIVITA' DEL NUCLEO REGIONALECONTI PUBBLICI TERRITORIALI. (RIF. E/UPB 2.01.010- CAP. 1939) - HAR	1.108,82	1.108,82	-	830,72	-	-	278,10	278,10
02675 _E	CONTR. PROVENIENTE DALL'ANAS E DA ALTRI ENTI PUBLLE PRIV. PER IL COFINANZ. DELLA PROGETT.PRELIMINARE DEFINITIVA ED ESECUTIVA NONCHE' DEGLI EVENT. STUDI DI VALUTAZIONE DI IMPATTO AMBIENTALE RELATIVI AD INTERVENTI DI POTENZIAMENTO E ADEGUAMENTO E AMMODER. DELLA RETE STRADALE DELLA REGIONE UMBRIA	00706_S	UTILIZZO CONTRIBUTO ANAS PER COFINANZIAMI.PROGETTAZIONE PRELIMINARE, DEFINITIVA EDESECUTIVA, NONCHE' DEGLI EVENTUALI STUDI DIVALUTAZIONE DI IMPATTO AMBIENTALE RELATIVI ADINTERVENTI DI POTENZIAMENTO COLLEGAMENTO EDAMMODERN. DELLA RETE STRADALE DELLA REGIONE	793,28	793,28	-	-	-	-	793,28	-
01933 _E	FONDO PER IL FUNZIONAMENTO DEI NUCLEI DIVALUTA-ZIONE. LEGGE 144 DEL 17/05/1999, ART.1,COMMA 7.(RIF. S/UPB 14.1.003 - CAP. 715)	00715_S	SPESE PER IL FUNZIONAMENTO DEI NUCLEI DIVALUTAZIONE, LEGGE 144 DEL 17/05/1999, ART.1,COMMA 7 - (RIF. CAP. 1933_E) - LAVORO FLESSIBILE	8.283,55	8.283,55	-	-	-	-	8.283,55	-
01933 _E	FONDO PER IL FUNZIONAMENTO DEI NUCLEI DIVALUTA-ZIONE. LEGGE 144 DEL 17/05/1999, ART.1,COMMA 7.(RIF. S/UPB 14.1.003 - CAP. 715)	S0715_S	SPESE PER IL FUNZIONAMENTO DEI NUCLEI DI VALUTAZIONE. LEGGE 144 DEL 17/05/1999, ART. 1, COMMA 7. ALTRI SERVIZI GENERALI - (RIF. CAP. 1933_E).	58.951,83	58.951,83	-	-	119.897,39	-	84.897,39	143.849,22
COFIN ANZ. NAZ.LE		D2024_S	SPESE PER INDAGINI DI MICRO ZONAZIONE SISMICA.LEGGE 24/06/2009, N. 77 - OPCM52/2013.COFINANZIAMENTO FONDI REGIONALI - SERVIZIINFORMATICI	26.733,40	26.733,40	-	-	-	-	-	26.733,40
COFIN ANZ. NAZ.LE		02710_S	SPESE PER LA PREDISPOSIZIONE DI ATTREZZATUREPERFACILITARE L'AVVIAMENTO AL LAVORO DEICIECHI(D.P.R. 23.12.1978 - ART.8,L.29.3.85,N.113).-TRASF. CORRENTI AMM.NILOCALI	129.750,39	129.750,39	-	-	-	-	-	129.750,39

COFIN ANZ. NAZ.LE		B2808/80 20_S	POR FSE 2014-2020: ASSE OCCUPAZIONE-PRIORITA' 8.7MODERNIZZAZIONE MERCATO DEL LAVORO-COFINANZIAMENTO REGIONALE -SERVIZI INFORMATICI	8.429,69	-	30.000,01	2.907,52	27.092,48	-	-	0,01	8.429,70
COFIN ANZ. NAZ.LE		C2809/80 20_S	POR FSE 2014-2020: ASSE ISTRUZIONE EFORMAZIONE- PRIORITA' 10:3 RAFFORZARE PARITA' DIACCESSO ALLA FORMAZIONE PERMANENTE-COFINANZIAMENTO REGIONALE -TRASF.CORRENTI ALTREIMPRESE	19.816,30	2.390,00	14.553,50	2.414,26	13.474,99	-	-	1.054,25	18.480,55
COFIN ANZ. NAZ.LE		D2809/8 020_S	POR FSE 2014-2020: ASSE ISTRUZIONE EFORMAZIONE- PRIORITA' 10:3 RAFFORZARE PARITA' DIACCESSO ALLA FORMAZIONE PERMANENTE-COFINANZIAMENTO REGIONALE -TRAF-CORRENTI AMM.NILOCALI	87.254,50	-	71.036,39	68.577,47	-	-	-	2.458,92	89.713,42
COFIN ANZ. NAZ.LE		02810/80 20_S	POR FSE 2014-2020: Assistenza Technica - Speseorrenti - Cofinanziamento regionale - Ritribuzioni in denaro	32.563,53	3.850,00	50.610,76	42.592,41	9.741,88	-	-	2.126,47	30.840,00
COFIN ANZ. NAZ.LE		A2810/8 020_S	POR FSE 2014-2020: Assistenza Technica - Speseorrenti - Cofinanziamento regionale - LAVOROFLESSIBILE	3.750,00	-	-	-	-	-	-	-	3.750,00
COFIN ANZ. NAZ.LE		B2810/80 20_S	POR FSE 2014-2020: Assistenza Technica - Speseorrenti - Cofinanziamento regionale - IRAP	15.389,28	327,00	4.357,92	3.893,56	791,36	-	-	0,00	15.062,28
COFIN ANZ. NAZ.LE		C2810/80 20_S	POR FSE 2014-2020: Assistenza Technica - Speseorrenti - Cofinanziamento regionale - CONTR.SOCIALI EFFETTIVI A CARICO ENTE	12.046,56	1.228,00	15.709,38	13.916,64	2.725,10	-	-	295,64	11.114,20

COFIN ANZ. NAZ.LE		M2810/8 020_5	POR FSE 2014-2020: Assistenza Tecnica - Spese Investimento - Cofinanziamento regionale - Hardware	5.333,94	-	1.500,00	-	-	-	-	1.500,00	6.833,94
COFIN ANZ. NAZ.LE		N2810/8 020_5	POR FSE 2014-2020: ASSISTENZA TECNICA - SPESE CORRENTI - COFINANZIAMENTO REGIONALE - UTILIZZO BENIDI TERZI	265,59	-	1.056,00	1.055,09	-	-	-	0,91	266,50
COFIN ANZ. NAZ.LE		P2810/80 20_S	POR FSE 2014-2020: ASSISTENZA TECNICA - SPESE CORRENTI - COFINANZIAMENTO REGIONALE - ALTRI BENIDI CONSUMO	1.800,00	-	600,00	-	-	-	-	600,00	2.400,00
COFIN ANZ. NAZ.LE		Q2810/8 020_5	POR FSE 2014-2020: ASSISTENZA TECNICA - SPESE CORRENTI - COFINANZIAMENTO REGIONALE - TRASFERIMENTICORR. A FAMIGLIE PER VINCITE	150,00	-	-	-	-	-	-	-	150,00
COFIN ANZ. NAZ.LE		02811/80 20_S	POR FSE 2014-2020: ASSE INCLUSIONE SOCIALE E LOTTA ALLA POVERTA'-PRIORITA' 9.1 INCLUSIONE ATTIVA- COFINANZIAMENTO REGIONALE - TRASF.CORRENTI AMM.NILOCALI	7.906,51	-	470.983,4 6	52.521,49	418.461,97	-	28.994,0 7	28.994,0 7	36.900,58
COFIN ANZ. NAZ.LE		A2811/8 020_5	POR FSE 2014-2020: ASSE INCLUSIONE SOCIALE E LOTTA ALLA POVERTA'-PRIORITA' 9.1 INCLUSIONE ATTIVA- COFINANZIAMENTO REGIONALE - ALTRI SERVIZI	0,80	-	1.998,12	-	1.998,12	-	-	-	0,80
COFIN ANZ. NAZ.LE		B2811/80 20_S	POR FSE 2014-2020: ASSE INCLUSIONE SOCIALE E LOTTA ALLA POVERTA'-PRIORITA' 9.1 INCLUSIONE ATTIVA- COFINANZIAMENTO REGIONALE - TRASF.CORRENTIISTITUZIONI SOCIALI PRIVATE	67.806,50	-	67.942,00	-	67.942,00	-	-	-	67.952,26

COFIN ANZ. NAZ.LE		C2811/80 20_S	POR FSE 2014-2020: ASSE INCLUSIONE SOCIALE E LOTTAALLA POVERTA'-PRIORITA' 9.1 INCLUSIONE ATTIVA-COFINANZIAMENTO REGIONALE - TRASF.CORRENTI ALTREIMPRESE	12.426,01	-	-	-	-	-	-	-	-	-	-	-	-	12.426,01
COFIN ANZ. NAZ.LE		02812/80 20_S	POR FSE 2014-2020: ASSE INCLUSIONE SOCIALE E LOTTAALLA POVERTA'-PRIORITA' 9.4 MIGLIORAMENTO ACCESSOA SERVIZI DI INT.GEN.- COFINANZIAMENTO REGIONALE-TRASF. CORRENTI AMM.NI LOCALI	158.439,11	144.000,00	375.940,84	197.826,83	253.398,18	-	-	-	20.238,45	88.954,28	103.393,39			
COFIN ANZ. NAZ.LE		A2812/80 020_S	POR FSE 2014-2020: ASSE INCLUSIONE SOCIALE E LOTTAALLA POVERTA'-PRIORITA' 9.4 MIGLIORAMENTO ACCESSOA SERVIZI DI INT.GEN.- COFINANZIAMENTO REGIONALE - TRASF. CORRENTI ALTREIMPRESE	3.333,71	-	24.898,06	10.798,88	13.507,41	-	-	-	-	591,77	3.925,48			
COFIN ANZ. NAZ.LE		C2812/80 20_S	POR FSE 2014-2020: ASSE INCLUSIONE SOCIALE E LOTTAALLA POVERTA'-PRIORITA' 9.4 MIGLIORAMENTO ACCESSOA SERVIZI DI INT.GEN.- COFINANZIAMENTO REGIONALE-TRASF. CORRENTI ALTREIMPRESE	18.671,55	-	-	-	-	-	-	-	163.089,65	163.089,65	181.761,20			
COFIN ANZ. NAZ.LE		D2812/80 020_S	POR FSE 2014-2020: ASSE INCLUSIONE SOCIALE E LOTTAALLA POVERTA'-PRIORITA' 9.4 MIGLIORAMENTO ACCESSOA SERVIZI DI INT.GEN.- COFINANZIAMENTO REGIONALE-TRASF. CORR. ISTITUZ. SOC. PRIVATE	6.468,08	-	-	-	-	-	-	-	-	-	6.468,08			
COFIN ANZ. NAZ.LE		02813/80 20_S	POR FSE 2014-2020: ASSE ISTRUZIONE EFORMAZIONE-PRIORITA' 10.1 RIDUZIONE ABBANDONOSCOL. E PROMOZ.UGUAGLIANZA ACCESSO-COFINANZIAMENTO REGIONALE - TRASF.CORRENTI A ALTREIMPRESE	253.000,00	253.000,00	122.000,00	349.563,94	-	-	-	-	-	25.436,06	25.436,06			
COFIN ANZ. NAZ.LE		02814/80 20_S	POR FSE 2014-2020: ASSE ISTRUZIONE EFORMAZIONE-PRIORITA' 10.2 MIGLIORARE QUALITA' EDEFFICACIA ISTR.SUP.-COFINANZIAMENTO REGIONALE-TRASF. CORRENTI AMM.NI LOCALI	439.000,00	439.000,00	251.255,58	604.774,95	-	-	-	-	-	123.324,53	140.604,53			

COFIN ANZ. NAZ.LE	L2815/80 20_S	POR FSE 2014-2020: ASSE CAPACITA' ISTITUZIONALEE AMMINISTRATIVA - PRIORITA' 11.1 -COFINANZIAMENTO REGIONALE - ALTRI CONTRIBUTI SOCIALI.	750,00	750,00	750,00	750,00	750,00	750,00	750,00	750,00	750,00	-	-	-	-
COFIN ANZ. NAZ.LE	H2815/8 020_S	POR FSE 2014-2020: ASSE CAPACITA' ISTITUZIONALEE AMMINISTRATIVA - PRIORITA' 11.1 -COFINANZIAMENTO REGIONALE - ALTRI CONTRIBUTI SOCIALI.	2.040,00	750,00	1.350,00	1.050,00	750,00	750,00	300,00	1.590,00					
COFIN ANZ. NAZ.LE	02960/60 30_S	FONDO PER LA FORMAZIONE PROFESSIONALE LL.RR.N.69DEL 21/10/81 E N.30 DEL 11/8/83.- EDUCAZIONE PERMANENTE -	739.975,90	-	-	-	-	-	-	739.975,90					
COFIN ANZ. NAZ.LE	04800/80 20_S	SPESE PER LA REALIZZAZIONE, NELL'AMBITO DELPRO-GRAMMA 'AREE URBANE', DEI PIANI REGIONALI DIRISANAMENTO DELLA QUALITA' DELL'ARIA (D.M.14.9.94)- FINANZIAMENTO CON FONDI PROPRI REGIONALI	24.145,62	-	-	-	-	-	-	24.145,62					
COFIN ANZ. NAZ.LE	04804_S	COFINANZIAMENTO PER LA TUTELA DELLA QUALITA' DELL'ARIA DI CUI ALL'ACCORDO LUGLIO 2011CON IL MINISTERO DELL'AMBIENTE.	72,80	-	-	-	-	-	-	72,80					
COFIN ANZ. NAZ.LE	05309/80 20_S	POR FESR 2014-2020: AZIONE 5.3.1 PROMOZIONE DELLE DESTINAZIONI TURISTICHE -COFINANZIAMENTO REGIONALE	229.949,63	183.671,96	275.794,91	378.862,33	78.455,71	78.455,71	2.148,83	48.426,50					
COFIN ANZ. NAZ.LE	A5309/8 020_S	POR FESR 2014-2020: AZIONE 5.3.1 PROMOZIONE DELLE DESTINAZIONI TURISTICHE -COFINANZIAMENTO REGIONALE- TRASF. CORR. IMPRESE CONTROLLATE	27.000,00	-	37.796,17	16.610,59	16.610,58	16.610,58	4.599,63	31.599,63					

COFIN ANZ. NAZ.LE		B5536/80 20_S	POR FESR 2014-2020: AZIONE 1.2.1.- AZIONI DI SISTEMA - SPESA CORRENTE - COFINANZIAMENTO REGIONALE-TRASF.CORR.IMPRESE CONTROLLATE	137.506,56	88.587,18	-	40.860,39	43.331,87	-	27.670,70	32.065,62	80.985,00
COFIN ANZ. NAZ.LE		04289/80 20_S	FONDO EUROPEO AFFARI MARITTIMI E PESCA (FEAMP) -2014/2020 - MISURA 44 PAR. 6. FINANZIAMENTO CON FONDI PROPRI REGIONALI	31.500,01	31.500,00	-	12.853,04	18.646,96	-	-	-	0,01
COFIN ANZ. NAZ.LE		A4292/8 020_S	FONDO EUROPEO AFFARI MARITTIMI E PESCA (FEAMP) -2014/2020- MISURA 78 ASSISTENZA TECNICA. FINANZIAM.CON FONDI PROPRI REGIONALI	3.654,09	2.557,84	-	-	2.557,84	-	-	-	1.096,25
COFIN ANZ. NAZ.LE		07047/80 20_S	FONDO EUROPEO AFFARI MARITTIMI E PESCA (FEAMP) - 2014/2020 - MISURA 44 PAR. 1 LETT D) 2014/2020.FINANZIAMENTO CON FONDI PROPRI REGIONALI - CONTR. AGLI INVEST. A FAMIGLIE	6.247,43	-	-	-	-	-	-	-	6.247,43
COFIN ANZ. NAZ.LE		07051/80 20_S	FONDO EUROPEO AFFARI MARITTIMI E PESCA (FEAMP) -2014/2020 - MISURA 48 LETT. C) - D) - H). FINANZIAMENTO CON FONDI PROPRI REGIONALI	8.600,29	-	-	-	-	-	-	-	8.600,29
COFIN ANZ. NAZ.LE		07056/80 20_S	FONDO EUROPEO AFFARI MARITTIMI E PESCA (FEAMP) -2014/2020 - MISURA 69. FINANZIAMENTO CON FONDI PROPRI REGIONALI	132,11	-	-	-	-	-	-	-	132,11
COFIN ANZ. NAZ.LE		07383/80 20_S	FONDO EUROPEO AFFARI MARITTIMI E PESCA (FEAMP) 2014/2020 - MISURA 44 PAR. 4. FINANZIAMENTO CON FONDI PROPRI REGIONALI	1.064,40	-	-	-	-	-	603,36	603,36	1.667,76

COFIN ANZ. NAZ.LE	A7047/8 020_S	FONDO EUROPEO AFFARI MARIITIMI E PESCA (FEAMP) -2014/2020 - MISURA 44 PAR. 1 LETT D) 2014/2020. FINANZIAMENTO CON FONDI PROPRI REGIONALI- CONTRIBUTI AGLI INVESTIMENTI ALTRE IMPRESE	227,80	-	-	-	-	-	-	-	-	-	-	-	-	-	-	-	227,80
COFIN ANZ. NAZ.LE	06723/80 20_S	POR FESR 2014-2020: AZIONE 1.1.1. Sostegno all'avalorizzazione economica dell'innovazione- Cofinanziamento regionale	236.842,98	127.320,03	225.000,00	30.115,58	322.204,45	-	776,36	86.395,13	86.395,13	86.395,13	-	89.366,41	86.395,13	196.694,44	-	196.694,44	
COFIN ANZ. NAZ.LE	06724/80 20_S	POR FESR 2014-2020: Azione 1.3.1. Start-up -Cofinanziamento regionale	135.714,02	-	81.131,88	9.176,64	69.021,96	-	11.756,00	86.433,13	86.433,13	86.433,13	-	89.366,41	86.433,13	236.836,43	-	236.836,43	
COFIN ANZ. NAZ.LE	B6724/80 20_S	POR FESR 2014-2020: Azione 1.3.1. Start-up -Cofinanziamento regionale - CONTR. AGLI INV. A IMPRESE CONTROLLATE	-	-	240.000,00	120.000,00	120.000,00	-	-	-	-	-	-	-	-	-	-	-	-
COFIN ANZ. NAZ.LE	06725/80 20_S	POR FESR 2014-2020: Azione 3.4.1. AIUTI AGLI INVESTIMENTI - Cofinanziamento regionale	92.404,85	30.000,00	263.105,79	166.145,04	33.712,50	-	1.341,28	16.748,27	16.748,27	16.748,27	-	109.996,52	16.748,27	173.742,65	-	173.742,65	
COFIN ANZ. NAZ.LE	06726/80 20_S	POR FESR 2014-2020: Azione 4.1.1. ENERGIA PER LE IMPRESE - Cofinanziamento regionale	27.586,02	-	256.353,35	20.813,00	106.931,11	-	-	63.642,65	63.642,65	63.642,65	-	192.251,89	63.642,65	219.837,91	-	219.837,91	
COFIN ANZ. NAZ.LE	06727/80 20_S	POR FESR 2014-2020: AZIONE 1.2.1. - Azioni disistema - spesa in conto capitale -Cofinanziamento regionale	89.468,00	-	15.394,80	-	-	-	-	-	-	-	-	15.394,80	-	104.862,80	-	104.862,80	

COFIN ANZ. NAZ.LE	06728/80 20_S	POR FESR 2014-2020: Azione 1.2.2 - Supporto alla realizzazione di progetti complessi di attività di ricerca e sviluppo - Cofinanziamento regionale - Contributi agli investimenti altre imprese	355.589,92	-	-	-	-	-	-	157.631,29	157.631,29	513.221,21
COFIN ANZ. NAZ.LE	A6728/8 020_S	POR FESR 2014-2020: Azione 1.2.2 - Supporto alla realizzazione di progetti complessi di attività di ricerca e sviluppo - Cofinanziamento regionale - Contributi agli investimenti Università	1.748,14	-	-	-	-	-	-	-	-	1.748,14
COFIN ANZ. NAZ.LE	B6729/80 20_S	POR FESR 2014-2020: AZIONE 1.4.1 - LIVING LABS --SPESA C/CAPITALE - COFINANZIAMENTO REGIONALE- CONTRIBUTI AGLI INVESTIMENTI A IMPRESE CONTROLLATE	108.920,70	-	121.255,65	-	-	-	2.901,58	-	121.255,65	233.077,93
COFIN ANZ. NAZ.LE	B6730/80 20_S	POR FESR 2014-2020: AZIONE 3.2.1 INDUSTRIA CREATIVA - COFINANZIAMENTO REGIONALE	49.078,87	-	381.697,82	53.917,93	3.594,75	-	-	29.121,16	353.306,30	402.385,17
COFIN ANZ. NAZ.LE	B6730/80 20_S	POR FESR 2014-2020: AZIONE 3.1.1 AREE DI CRISI - SPESE IN C/CAPITALE - CONTRIBUTI AGLI INVESTIMENTI A IMPRESE CONTROLLATE	-	-	296.541,30	296.541,30	-	-	-	-	-	-
COFIN ANZ. NAZ.LE	D6734/8 020_S	POR FESR 2014-2020: AZIONE 2.1.1. BANDA LARGA-COFINANZIAMENTO REGIONALE- CONTR. INVEST. A AMM.CENTRALI	-	-	539.870,10	-	39.324,15	-	-	-	500.545,95	500.545,95
COFIN ANZ. NAZ.LE	06733/80 20_S	POR FESR 2014-2020: Azione 4.2.1. SmartBuildings- Cofinanziamento regionale - Contributi agli investimenti Amm.ni Locali	131.799,77	125.275,96	424.639,22	226.635,77	323.279,41	-	23.683,64	226.506,36	226.506,36	256.713,81

COFIN ANZ. NAZ.LE		06735/80 20_S	POR FESR 2014-2020: Azione 3.6.1 - Strumentifinanziari: garanzie - Cofinanziamento regionale	-	-	517.499,3 6	517.499,36	-	-	-	-	-	-	-
COFIN ANZ. NAZ.LE		06737/80 20_S	POR FESR 2014 -2020 - Azione 3.3.1 - Internazionalizzazione - Cofinanziamento regionale	-	-	-	-	-	5.670,00	86.601,5 5	86.601,5 5	-	86.601,5 5	92.271,55
COFIN ANZ. NAZ.LE		A6737/8 020_S	POR FESR 2014 -2020 - AZIONE 3.3.1 - INTERNAZIONALIZZAZIONE - COFINANZIAMENTO REGIONALE -- CONTR. INVEST. A IMPRESE CONTROLLATE	203.423, 96	203.423,96	245.418,7 6	89.255,22	359.587,50	-	-	-	-	-	-
COFIN ANZ. NAZ.LE		06739/80 20_S	POR FESR 2014-2020: AZIONE 3.2.1 INDUSTRIACREATIVA - Cofinanziamento regionale	29.260,77	29.260,77	93.068,39	34.645,74	56.434,51	-	420,28	2.408,42	-	2.408,42	31.669,19
COFIN ANZ. NAZ.LE		A6739/8 020_S	POR FESR 2014-2020: AZIONE 3.2.1 INDUSTRIA CREATIVA - COFINANZIAMENTO REGIONALE - CONTR. INVEST. AISTITU. SOCIALI PRIVATE	256,11	256,11	27.660,77	10.024,24	17.636,53	-	35,21	35,21	-	35,21	291,32
COFIN ANZ. NAZ.LE		06740/80 20_S	POR FESR 2014-2020: AZIONE 5.2.1 Miglioramento delle condizioni e degli standard di offerta e fruizione del patrimonio culturale - Cofinanziamento regionale	3.629,00	3.629,00	848.042,8 6	81.900,00	370.440,00	2.213,23	52,30	365.755, 16	-	365.755, 16	371.597,39
COFIN ANZ. NAZ.LE		09690/80 20_S	POR FESR 2014-2020: Azione 3.5.1 - Economiasociale Spese C/capitale - Cofinanziamentoregionale - Contributi agli investimentiistituzioni sociali private	-	-	141.064,9 5	-	141.064,95	-	-	-	-	-	-

COFIN ANZ. NAZ.LE		F6743/80 20_S	POR FESR 2014-2020: Assistenza Tecnica - Spese correnti - Cofinanziamento regionale - Trasferimenti correnti Amm.ni Locali	65.230,69	-	-	-	-	-	-	-	-	-	-	-	-	65.230,69
COFIN ANZ. NAZ.LE		G6743/8 020_S	POR FESR 2014-2020: ASSISTENZA TECNICA - SPESE CORRENTI - COFINANZIAMENTO REGIONALE - LAV. FLESSIBILISU E ACQ. SERVIZI INTER.	21.824,07	-	-	-	-	-	-	-	-	-	-	-	-	21.824,07
COFIN ANZ. NAZ.LE		H6743/8 020_S	POR FESR 2014-2020: ASSISTENZA TECNICA- SPESE CORRENTI - COFINANZIAMENTO REGIONALE - UTENZE E CANONI	1.098,00	-	732,00	732,00	-	-	-	-	-	-	-	-	-	1.098,00
COFIN ANZ. NAZ.LE		L6743/80 20_S	POR FESR 2014-2020: ASSISTENZA TECNICA - SPESE CORRENTI - COFINANZIAMENTO REGIONALE - UTILIZZO BENI DI TERZI.	908,20	-	600,00	549,57	2,34	-	-	-	-	-	-	48,09	-	956,29
COFIN ANZ. NAZ.LE		M6743/8 020_S	POR FESR 2014-2020: ASSISTENZA TECNICA - SPESE CORRENTI - COFINANZIAMENTO REGIONALE - ALTRI BENIDI CONSUMO	599,99	-	-	-	-	-	-	-	-	-	-	-	-	599,99
COFIN ANZ. NAZ.LE		06744/80 20_S	POR FESR 2014-2020: Assistenza Tecnica - Spese/capitale - Cofinanziamento regionale	4.231,14	-	21.236,25	15.320,01	2.979,99	-	1.979,64	-	-	-	-	2.936,25	-	9.147,03
COFIN ANZ. NAZ.LE		A6744/8 020_S	POR FESR 2014-2020: ASSISTENZA TECNICA - SPESEC/CAPITALE - COFINANZIAMENTO REGIONALE - HARDWARE	8.553,48	-	2.250,00	1.097,63	-	-	-	-	-	-	-	1.152,37	-	9.705,85

COFIN ANZ. NAZ.LE							14.546,72	-	90.537,15	47.519,13	43.018,02	356,13	2.373,96	2.373,96	17.276,81
	B6745/80 20_S		POR FESR 2014-2020: AZIONE 2.2.1. ICT CITTADINI EIMPRESE- COFINANZIAMENTO REGIONALE- FONDO DI ROTAZIONE-EXLEGGE 183/87- CONTRIBUTI AGLI INVESTIMENTI AMM. NI LOCALI				14.546,72	-	90.537,15	47.519,13	43.018,02	356,13	2.373,96	2.373,96	17.276,81
COFIN ANZ. NAZ.LE							4.405,74	-	5.901,60	3.914,70	303,30	7.492,02	61.436,76	61.436,76	73.334,52
	06746/80 20_S		POR FESR 2014-2020: AZIONE 2.3.1. E-GOVERNMENT-Cofinanziamento regionale-SOFTWARE				4.405,74	-	5.901,60	3.914,70	303,30	7.492,02	61.436,76	61.436,76	73.334,52
COFIN ANZ. NAZ.LE							4.513,65	-	274.509,48	228.855,19	44.293,02	-	30.468,99	29.107,72	34.982,64
	C6746/80 20_S		POR FESR 2014-2020: AZIONE 2.3.1. E-GOVERNMENT-Cofinanziamento regionale- CONTRIBUTI AGLI INVESTIMENTI IMPRESE CONTROLLATE				4.513,65	-	274.509,48	228.855,19	44.293,02	-	30.468,99	29.107,72	34.982,64
COFIN ANZ. NAZ.LE							92.550,00	-	-	-	-	-	-	-	92.550,00
	06747/80 20_S		POR FESR 2014-2020: PROGETTO INTEGRATO D'AREA DELBACINO TRASIMENO (ITI TRASIMENO) - COFINANZIAMENTO REGIONALE.				92.550,00	-	-	-	-	-	-	-	92.550,00
COFIN ANZ. NAZ.LE							15.898,29	-	-	-	-	-	7.090,58	7.090,58	22.988,87
	06759/80 20_S		POR FESR 2014-2020: PROGETTO INTEGRATO D'AREA DELBACINO TRASIMENO (ITI TRASIMENO) - AZIONE 3.2.2: RETI TURISMO - COFINANZIAMENTO REGIONALE.				15.898,29	-	-	-	-	-	7.090,58	7.090,58	22.988,87
COFIN ANZ. NAZ.LE							37.215,83	22.901,25	104.965,92	54.477,61	68.065,30	-	16.872,80	22.197,06	36.511,64
	06802/80 20_S		POR FESR 2014/2020 - AZIONE 3.7.1 SUPPORTO A SOLUZIONI ICT NEI PROCESSI PRODUTTIVI DELLE PMI - COFINANZIAMENTO REGIONALE				37.215,83	22.901,25	104.965,92	54.477,61	68.065,30	-	16.872,80	22.197,06	36.511,64
COFIN ANZ. NAZ.LE							481.722,67	480.000,00	-	-	474.114,00	-	1.687,153,87	1.681,267,87	1.688.876,54
	07027_S		INTERVENTI DI RECUPERO, DI NUOVA COSTRUZIONE, DIACQUISTO E ACQUISTO/RECUPERO.LR23/2003-FAMIGLIE				481.722,67	480.000,00	-	-	474.114,00	-	1.687,153,87	1.681,267,87	1.688.876,54

COFIN ANZ. NAZ.LE		D7824/8020_S	SPESA PER IL FINANZIAMENTO DEI PROGRAMMI INTERREGIONALI IN AGRICOLTURA-ART.2, COMMA 6, LEGGE 491/93 DELIB. ERACIPE 18/12/96 - ART.2, COMMA 2, L.499/99 - FINANZIAMENTO CON FONDI PROPRI REGIONALI - TRASF. CORR. ALTRE IMPRESE	-	-	-	-	-	-	5.000,00	-	5.000,00
00932_E	FONDI DELIBERA CIPE N.114/2015 PER IL RAFFORZAMENTO DELLE AUTORITA' DI AUDIT DEI PROGRAMMI UE 2014/2020 - TRASF. CORR. DA AMM. CENTRALI. (RIF. CAP. 00728_S; H0728-P0728_S)	H0728_S	UTILIZZO FONDI DELIBERA CIPE N.114/2015 - PROGRAMMA COMPLEMENTARE DI AZIONE E COESIONE PER LA GOVERNANCE DEI SISTEMI DI GESTIONE E CONTROLLO AUTORITA' DI AUDIT 2014/2020 - DELIBERA CIPE 114/2015. PRESTAZIONI PROFESSIONALI - (RIF. CAP. 00932_E)	-	4.211,40	-	-	-	-	4.211,40	-	4.211,40
00932_E	FONDI DELIBERA CIPE N.114/2015 PER IL RAFFORZAMENTO DELLE AUTORITA' DI AUDIT DEI PROGRAMMI UE 2014/2020 - TRASF. CORR. DA AMM. CENTRALI. (RIF. CAP. 00728_S; H0728-P0728_S)	10728_S	UTILIZZO FONDI DELIBERA CIPE N.114/2015 - PROGRAMMA COMPLEMENTARE DI AZIONE E COESIONE PER LA GOVERNANCE DEI SISTEMI DI GESTIONE E CONTROLLO AUTORITA' DI AUDIT 2014/2020 - DELIBERA CIPE 114/2015. PRESTAZIONI PROFESSIONALI - (RIF. CAP. 00932_E)	-	-	162.150,24	80.643,37	9.650,00	-	-	71.856,87	71.856,87
02712_E	RISORSE PREMIALI DEL PO 2014-2020 RAFFORZAMENTO DEL SISTEMA CPT (DELIBERA CIPE 48/2017) - (RIF. CAP. 734_S)	B0734_S	RISORSE PREMIALI DEL PO 2014-2020 RAFFORZAMENTO DEL SISTEMA CPT (DELIBERA CIPE 48/2017) - (RIF. CAP. 02712_E) - ACQUISTO DI SERVIZI PERFORMANCE E ADDESTRAMENTO DEL PERSONALE DELL'ENTE	-	2.402,93	-	-	-	2.402,93	-	-	0,00
02758_E	FONDI ISTAT PER LA REALIZZAZIONE DEL 'VICENSIMEN-TO GENERALE DELL'AGRICOLTURA E DI ALTRE INDAGINISTATICHE'. (RIF. S/UPB 14.1.006 - CAP. 742)	J0742_S	SPESA PER LA REALIZZAZIONE DEL VICENSIMEN-TO GENERALE DELL'AGRICOLTURA E DI ALTRE INDAGINISTATICHE. FONDI ISTAT. (RIF. E/UPB 2.03.001 - CAP. 2758) - ACQ. SERV. PER FORMAZ. PERSONALE ENTE	-	4.000,00	-	-	-	-	-	-	4.000,00
02758_E	FONDI ISTAT PER LA REALIZZAZIONE DEL 'VICENSIMEN-TO GENERALE DELL'AGRICOLTURA E DI ALTRE INDAGINISTATICHE'. (RIF. S/UPB 14.1.006 - CAP. 742)	N0742_S	SPESA PER LA REALIZZAZIONE DEL VICENSIMEN-TO GENERALE DELL'AGRICOLTURA E DI ALTRE INDAGINISTATICHE. FONDI ISTAT. (RIF. CAP. 2758_E) - HARDWARE	-	445,49	-	-	-	-	-	-	445,49

02315 _E	CONTRIBUTI DELLO STATO, DI ALTRI ENTI ED ORGANISMI PER INTERVENTI DI SOCCORSO NELLE ZONE DELL'AVVALNERINA COLPITE DAL TERREMOTO DEL 19 E 20 SETTEMBRE 1979. LEGGE 3/4/1980 N. 115 E ART. 15 BIS DELLA LEGGE 26.2.96 N. 74.	07043_S	CONTRIB. A PRIVATI E ENTI PUBBL. ECONOMICI PERRIPRIST. O RICOSTR. IMM. SITUATI NEI COM. DELLA VALNERINA INDICATI NELLA TAB.A) L.R. 1.7.81 N. 34 (VI COMPRESI I CONTRIBUTI DI CUI ALL'ART. 8 - ALTRI TRASF. IN C.CAPITALE N.A.C.A AMM.LOCALI	367.508,87	-	-	366.176,16	-	-	1.332,71
01888 _E	FONDI DELLA PRESIDENZA DEL CONSIGLIO DEI MINISTRI PER LA REALIZZAZIONE DELLE VERIFICHE TECNICHE SUGLI EDIFICI SCOLASTICI E SULLE STRUTTURE OSPEDALIERE PREVISTE DALL'ART. 1, COMMA 4, LETT. a) DELLE OPCM 3362/04 E N. 3505/06. (RIF. S/UPB 05.1.020 - CAP. 2020)	02020_S	CONTRIBUTI AI COMUNI PER LE VERIFICHE TECNICHE SUGLI EDIFICI SCOLASTICI E LE STRUTTURE OSPEDALIERE PER LA RIDUZIONE DEL RISCHIO SISMICO. ART. 1, COMMA 4, LETT. a) DELL'OPCM 3362/04 E N. 3505/2006. (RIF. E/UPB 2.01.006 - CAP. 1888).	76.503,29	-	-	1.126,56	-	1.126,56	77.629,85
02346 _E	FONDI DELLA PRESIDENZA DEL CONSIGLIO DEI MINISTRI, DIPARTIMENTO DELLA PROTEZIONE CIVILE PELE INDAGI-NI DI MICROZONAZIONE SISMICA. ART. 2, LETT. A) OPCMN. 3907/2010 - 52/2013. LEGGE 24/06/2009, N. 77. (RIF. S/UPB 05.1.020 - CAP. 2022)	02022_S	SPESE PER INDAGINI DI MICROZONAZIONE SISMICA. ART. 2, LETT. A) OPCM N. 3907/2010, OPCM N. 52/2013 E LEGGE 24/06/2009, N. 77. (RIF. E/UPB 2.01.006 - CAP. 2346) - ALTRI SERVIZI	10.250,03	-	-	-	-	-	10.250,03
02346 _E	FONDI DELLA PRESIDENZA DEL CONSIGLIO DEI MINISTRI, DIPARTIMENTO DELLA PROTEZIONE CIVILE PELE INDAGI-NI DI MICROZONAZIONE SISMICA. ART. 2, LETT. A) OPCMN. 3907/2010 - 52/2013. LEGGE 24/06/2009, N. 77. (RIF. S/UPB 05.1.020 - CAP. 2022)	E2022_S	SPESE PER INDAGINI DI MICROZONAZIONE SISMICA. ART. 2, LETT. A) OPCM N. 3907/2010, OPCM N. 52/2013 E LEGGE 24/06/2009, N. 77. (RIF. E/UPB 2.01.006 - CAP. 2346) - SERV. INFORMATICI	111.686,55	-	70.760,50	-	-	70.760,50	182.447,05
02346 _E	FONDI DELLA PRESIDENZA DEL CONSIGLIO DEI MINISTRI, DIPARTIMENTO DELLA PROTEZIONE CIVILE PELE INDAGI-NI DI MICROZONAZIONE SISMICA. ART. 2, LETT. A) OPCMN. 3907/2010 - 52/2013. LEGGE 24/06/2009, N. 77. (RIF. S/UPB 05.1.020 - CAP. 2022)	F2022_S	SPESE PER INDAGINI DI MICROZONAZIONE SISMICA. ART. 2, LETT. A) OPCM N. 3907/2010, OPCM N. 52/2013 E LEGGE 24/06/2009, N. 77. (RIF. E/UPB 2.01.006 - CAP. 2346) - TRASF. CORRENTI AMM. NI LOCALI	121.299,93	-	350.000,00	-	50.000,00	300.000,00	421.299,93
02346 _E	FONDI DELLA PRESIDENZA DEL CONSIGLIO DEI MINISTRI, DIPARTIMENTO DELLA PROTEZIONE CIVILE PELE INDAGI-NI DI MICROZONAZIONE SISMICA. ART. 2, LETT. A) OPCMN. 3907/2010 - 52/2013. LEGGE 24/06/2009, N. 77. (RIF. S/UPB 05.1.020 - CAP. 2022)	H2022_S	SPESE PER INDAGINI DI MICROZONAZIONE SISMICA. ART. 2, LETT. A) OPCM N. 3907/2010, OPCM N. 52/2013 E LEGGE 24/06/2009, N. 77. (RIF. CAP. 2346_E)	-	-	350.000,00	-	310.000,00	40.000,00	40.000,00

02343 _E	FONDI DELLA PRESIDENZA DEL CONSIGLIO DEI MINISTRI DIPARTIMENTO DELLA PROTEZIONE CIVILE -DPCM52/2013 ART. 2, COMMA 6 EL LEGGE 24/06/2009, N.77(RIF. S/UPB 05.1009 - CAP. 2023)	02023_S	SPESA PER LA REALIZZAZIONE DELLE PROCEDURE DI CONCESSIONE DEI CONTRIBUTI AI SENSI DELL'ART.2 COMMA 6, DELL'OPCM 52/2013.(RIF. E/UPB 2.01.006 - CAP.2343) - RETRIBUZIONI IN DENARO	66.503,66	-	-	-	-	-	-	66.503,66
02343 _E	FONDI DELLA PRESIDENZA DEL CONSIGLIO DEI MINISTRI DIPARTIMENTO DELLA PROTEZIONE CIVILE -DPCM52/2013 ART. 2, COMMA 6 EL LEGGE 24/06/2009, N.77(RIF. S/UPB 05.1009 - CAP. 2023)	08877_S	SPESA PER INTERVENTI STRUTTURALI SU EDIFICI DI INTERESSE STRATEGICO E OPERE INFRASTRUTTURALI. ART.2, LETT. B) DELL'OPCM N. 3907/2010, OPCM N52/2013 L. 24/06/2009, N. 77. (RIF. CAP. 1984 E)	231.517,54	-	-	-	-	-	231.517,54	231.517,54
02343 _E	FONDI DELLA PRESIDENZA DEL CONSIGLIO DEI MINISTRI DIPARTIMENTO DELLA PROTEZIONE CIVILE -DPCM52/2013 ART. 2, COMMA 6 EL LEGGE 24/06/2009, N.77(RIF. S/UPB 05.1009 - CAP. 2023)	32023_S	SPESA PER LA REALIZZAZIONE DELLE PROCEDURE DI CONCESSIONE DEI CONTRIBUTI AI SENSI DELL'ART.2 COMMA 6, DELL'OPCM 52/2013.(RIF. E/UPB 2.01.006 - CAP.2343) - ALTRI BENI MATERIALI	6.000,00	-	-	-	-	-	-	6.000,00
02343 _E	FONDI DELLA PRESIDENZA DEL CONSIGLIO DEI MINISTRI DIPARTIMENTO DELLA PROTEZIONE CIVILE -DPCM52/2013 ART. 2, COMMA 6 EL LEGGE 24/06/2009, N.77(RIF. S/UPB 05.1009 - CAP. 2023)	E2023_S	SPESA PER LA REALIZZAZIONE DELLE PROCEDURE DI CONCESSIONE DEI CONTRIBUTI AI SENSI DELL'ART.2 COMMA 6, DELL'OPCM 52/2013.(RIF. E/UPB 2.01.006 - CAP.2343) - GIORNALI RIVISTE PUBBLICAZIONI	6.002,40	-	-	-	-	-	-	6.002,40
02343 _E	FONDI DELLA PRESIDENZA DEL CONSIGLIO DEI MINISTRI DIPARTIMENTO DELLA PROTEZIONE CIVILE -DPCM52/2013 ART. 2, COMMA 6 EL LEGGE 24/06/2009, N.77(RIF. S/UPB 05.1009 - CAP. 2023)	F2023_S	SPESA PER LA REALIZZAZIONE DELLE PROCEDURE DI CONCESSIONE DEI CONTRIBUTI AI SENSI DELL'ART.2 COMMA 6, DELL'OPCM 52/2013.(RIF. E/UPB 2.01.006 - CAP.2343) - ALTRI BENI DI CONSUMO	3.413,15	-	-	-	-	-	-	3.413,15
02343 _E	FONDI DELLA PRESIDENZA DEL CONSIGLIO DEI MINISTRI DIPARTIMENTO DELLA PROTEZIONE CIVILE -DPCM52/2013 ART. 2, COMMA 6 EL LEGGE 24/06/2009, N.77(RIF. S/UPB 05.1009 - CAP. 2023)	G2023_S	SPESA PER LA REALIZZAZIONE DELLE PROCEDURE DI CONCESSIONE DEI CONTRIBUTI AI SENSI DELL'ART.2 COMMA 6, DELL'OPCM 52/2013.(RIF. E/UPB 2.01.006 - CAP.2343) - EVENTI PUBBLICITA'	36.966,40	-	-	-	-	-	-	36.966,40
02343 _E	FONDI DELLA PRESIDENZA DEL CONSIGLIO DEI MINISTRI DIPARTIMENTO DELLA PROTEZIONE CIVILE -DPCM52/2013 ART. 2, COMMA 6 EL LEGGE 24/06/2009, N.77(RIF. S/UPB 05.1009 - CAP. 2023)	H2023_S	SPESA PER LA REALIZZAZIONE DELLE PROCEDURE DI CONCESSIONE DEI CONTRIBUTI AI SENSI DELL'ART.2 COMMA 6, DELL'OPCM 52/2013.(RIF. E/UPB 2.01.006 - CAP.2343) - ACQUISTO SERVIZI FORMAZIONE	24.828,13	-	-	-	-	-	-	24.828,13

02343 _E	FONDI DELLA PRESIDENZA DEL CONSIGLIO DEI MINISTRI DIPARTIMENTO DELLA PROTEZIONE CIVILE -DPCM52/2013 ART. 2, COMMA 6 EL LEGGE 24/06/2009, N.77(RIF. S/UPB 05.1009 - CAP. 2023)	I2023_S	SPESA PER LA REALIZZAZIONE DELLE PROCEDURE DI CONCESSIONE DEI CONTRIBUTI AI SENSI DELL'ART.2 COMMA 6, DELL'OPCM 52/2013.(RIF. E/UPB 2.01.006 - CAP.2343) - UTENZE E CANONI	8.000,00	-	-	-	-	-	-	8.000,00
02343 _E	FONDI DELLA PRESIDENZA DEL CONSIGLIO DEI MINISTRI DIPARTIMENTO DELLA PROTEZIONE CIVILE -DPCM52/2013 ART. 2, COMMA 6 EL LEGGE 24/06/2009, N.77(RIF. S/UPB 05.1009 - CAP. 2023)	I2023_S	SPESA PER LA REALIZZAZIONE DELLE PROCEDURE DI CONCESSIONE DEI CONTRIBUTI AI SENSI DELL'ART.2 COMMA 6, DELL'OPCM 52/2013.(RIF. E/UPB 2.01.006 - CAP.2343) - UTILIZZO BENI DI TERZI	28.396,34	975,04	297,28	677,76	-	-	-	27.421,30
02343 _E	FONDI DELLA PRESIDENZA DEL CONSIGLIO DEI MINISTRI DIPARTIMENTO DELLA PROTEZIONE CIVILE -DPCM52/2013 ART. 2, COMMA 6 EL LEGGE 24/06/2009, N.77(RIF. S/UPB 05.1009 - CAP. 2023)	U2023_S	SPESA PER LA REALIZZAZIONE DELLE PROCEDURE DI CONCESSIONE DEI CONTRIBUTI AI SENSI DELL'ART.2 COMMA 6, DELL'OPCM 52/2013.(RIF. E/UPB 2.01.006 - CAP.2343) - TRASFER. CORRENTI AMM.NI LOCALI	31.039,28	-	-	-	-	-	-	31.039,28
02343 _E	FONDI DELLA PRESIDENZA DEL CONSIGLIO DEI MINISTRI DIPARTIMENTO DELLA PROTEZIONE CIVILE -DPCM52/2013 ART. 2, COMMA 6 EL LEGGE 24/06/2009, N.77(RIF. S/UPB 05.1009 - CAP. 2023)	Z2023_S	SPESA PER LA REALIZZAZIONE DELLE PROCEDURE DI CONCESSIONE DEI CONTRIBUTI AI SENSI DELL'ART.2 COMMA 6, DELL'OPCM 52/2013.(RIF. E/UPB 2.01.006 - CAP.2343) - HARDWARE	18.000,00	-	-	-	-	-	-	18.000,00
02343 _E	FONDI DELLA PRESIDENZA DEL CONSIGLIO DEI MINISTRI DIPARTIMENTO DELLA PROTEZIONE CIVILE -DPCM52/2013 ART. 2, COMMA 6 EL LEGGE 24/06/2009, N.77(RIF. S/UPB 05.1009 - CAP. 2023)	S2023_S	SPESA PER LA REALIZZAZIONE DELLE PROCEDURE DI CONCESSIONE DEI CONTRIBUTI AI SENSI DELL'ART.2 COMMA 6, DELL'OPCM 52/2013.(RIF. E/UPB 2.01.006 - CAP.2343) - SERVIZI INFORMATICI E DITELECOMUNICAZIONI	50.000,00	-	-	-	-	-	-	50.000,00
03091 _E	FONDI DELLA PRESIDENZA DEL CONSIGLIO DEI MINISTRI DIPARTIMENTO DELLA PROTEZIONE CIVILE -DPCM52/2013 ART. 2, COMMA 6 EL LEGGE 24/06/2009, N.77(RIF. CAP. 2023 SPESE DI INVESTIMENTO)	32023_S	SPESA PER LA REALIZZAZIONE DELLE PROCEDURE DI CONCESSIONE DEI CONTRIBUTI AI SENSI DELL'ART.2 COMMA 6, DELL'OPCM 52/2013.(RIF. E/UPB 2.01.006 - CAP.2343) - ALTRI BENI MATERIALI	4.000,00	-	-	-	-	-	-	4.000,00
03091 _E	FONDI DELLA PRESIDENZA DEL CONSIGLIO DEI MINISTRI DIPARTIMENTO DELLA PROTEZIONE CIVILE -DPCM52/2013 ART. 2, COMMA 6 EL LEGGE 24/06/2009, N.77(RIF. CAP. 2023 SPESE DI INVESTIMENTO)	Z2023_S	SPESA PER LA REALIZZAZIONE DELLE PROCEDURE DI CONCESSIONE DEI CONTRIBUTI AI SENSI DELL'ART.2 COMMA 6, DELL'OPCM 52/2013.(RIF. E/UPB 2.01.006 - CAP.2343) - HARDWARE	6.669,90	-	-	-	-	-	-	6.669,90

03093 _E	FONDI DI CUI AL DECRETO 23/12/2019 SUL FASCICOLOSANITARIO ELETTRONICO - SVILUPPO DI SERVIZI WEBSERVICE PER INTEGRAZIONE SISTEMA TS E ANAGRAFE REGIONALE E SERVIZI PER COMUNICAZIONE CON L'INFRASTRUTTURA INTEROPERABILITA' NAZIONALE (INI) - CONTR. AGLI INV. D	04952_S	SPESA PER LA REALIZZAZIONE DEL PROGETTO "FASCICOLOSANITARIO ELETTRONICO" FSE - DECRETO 23/12/2019 - SVILUPPO DI SERVIZI WEB SERVICE, INTEGRAZIONE SISTEMA TS E ANAGRAFE REG.LE E SERVIZI PER COMUNICAZ. CON L'INFRASTRUTT. INTEROPERABILITA' NAZIONALE(INI)-CON	-	986.432,19	-	127.438,00	-	858.994,19
A2343 _E	FONDI DELLA PRESIDENZA DEL CONSIGLIO DEI MINISTRI DIPARTIMENTO DELLA PROTEZIONE CIVILE - DPCM52/2013ART. 2, COMMA 6 EL LEGGE 24/06/2009, N.77(RIF. - CAP. 32023_S, W2023_S, Z2023_S)	32023_S	SPESA PER LA REALIZZAZIONE DELLE PROCEDURE DI CONCESSIONE DEI CONTRIBUTI AI SENSI DELL'ART.2COMMA 6, DELL'OPCM 52/2013.(RIF. E/UPB 2.01.006 - CAP.2343) - ALTRI BENI MATERIALI	693,46	-	-	-	-	693,46
A2343 _E	FONDI DELLA PRESIDENZA DEL CONSIGLIO DEI MINISTRI DIPARTIMENTO DELLA PROTEZIONE CIVILE - DPCM52/2013ART. 2, COMMA 6 EL LEGGE 24/06/2009, N.77(RIF. - CAP. 32023_S, W2023_S, Z2023_S)	W2023_S	SPESA PER LA REALIZZAZIONE DELLE PROCEDURE DI CONCESSIONE DEI CONTRIBUTI AI SENSI DELL'ART.2COMMA 6, DELL'OPCM 52/2013.(RIF. E/UPB 2.01.006 - CAP.2343) - MOBILI E ARREDI	301,80	-	-	-	-	301,80
A2343 _E	FONDI DELLA PRESIDENZA DEL CONSIGLIO DEI MINISTRI DIPARTIMENTO DELLA PROTEZIONE CIVILE - DPCM52/2013ART. 2, COMMA 6 EL LEGGE 24/06/2009, N.77(RIF. - CAP. 32023_S, W2023_S, Z2023_S)	Z2023_S	SPESA PER LA REALIZZAZIONE DELLE PROCEDURE DI CONCESSIONE DEI CONTRIBUTI AI SENSI DELL'ART.2COMMA 6, DELL'OPCM 52/2013.(RIF. E/UPB 2.01.006 - CAP.2343) - HARDWARE	26.711,88	-	-	-	-	26.711,88
02501 _E	FONDI DELLA P.C.M. PROVENIENTI DALLA CONTABILITA' SPECIALE N. 5759 PER COMPLETAMENTO PIANO DELLE INFRASTRUTTURE PUBBLICHE DANNEGGIATE DAGLI EVENTI ALLUVIONALI 2012 - OCDPC N. 51/2013 - CONTR. INV. DA AMM. CENTRALI - (RIF. CAP. 2864_S)	02864_S	UTILIZZO FONDI PROVENIENTI DALLA CONTABILITA' SPECIALE N. 5759 PER EVENTI ALLUVIONALI 2012 - OCDPC N. 51/2013 - COMPLETAMENTO PIANO DELLE INFRASTRUTTURE PUBBLICHE DANNEGGIATE - CONTR. INV. AMM. LOCALI. (RIF. CAP. 02501_E).	2.446,17	-	-	-	-	2.446,17
02501 _E	FONDI DELLA P.C.M. PROVENIENTI DALLA CONTABILITA' SPECIALE N. 5759 PER COMPLETAMENTO PIANO DELLE INFRASTRUTTURE PUBBLICHE DANNEGGIATE DAGLI EVENTI ALLUVIONALI 2012 - OCDPC N. 51/2013 - CONTR. INV. DA AMM. CENTRALI - (RIF. CAP. 2864_S)	B2864_S	UTILIZZO FONDI DELLA PCM PROVENIENTI DALLA CONTABILITA' SPECIALE N. 5759 PER EVENTI ALLUVIONALI 2012 - OCDPC N. 51/2013 - PIANO DELLE INFRASTRUTTURE PUBBLICHE DANNEGGIATE - BENI IMMOBILI. (RIF. CAP. 02501_E)	1.797,25	-	-	-	-	1.797,25
02501 _E	FONDI DELLA P.C.M. PROVENIENTI DALLA CONTABILITA' SPECIALE N. 5759 PER COMPLETAMENTO PIANO DELLE INFRASTRUTTURE PUBBLICHE DANNEGGIATE DAGLI EVENTI	C2864_S	UTILIZZO FONDI DELLA PCM PROVENIENTI DALLA CONTABILITA' SPECIALE N. 5759 PER EVENTI ALLUVIONALI 2012 - OCDPC N. 51/2013 - PIANO DELLE	2.000,00	-	-	-	-	2.000,00

B3060 _E	RECUPERO DI SOMME CORRISPOSTE SU STANZIAMENTI DISPESE CORRELATE A DESTINAZIONE VINCOLATA DAREISCRIVERE IN BILANCIO L.R.28/2/2000 N.13.ENTR. C.CAPITALE NON DOVUTE DA AMM. LOCALI.	B2912/80 45_S	POR UMBRIA FSE 2007/2013 - ASSE 02 -OCCUPABILITA' - FINANZIAMENTO FONDO SOCIALE EUROPEO-(RIF. E/UPB 2.02.002 - CAP. 2948) - TRASFER.CORRENTI IMPRESE	-	-	-	-	-	-	-	-	-	-	-	-	-	-	-	265,49	-	-	265,49
B3060 _E	RECUPERO DI SOMME CORRISPOSTE SU STANZIAMENTI DISPESE CORRELATE A DESTINAZIONE VINCOLATA DAREISCRIVERE IN BILANCIO L.R.28/2/2000 N.13.ENTR. C.CAPITALE NON DOVUTE DA AMM. LOCALI.	A8624/3 996_S	ACCORDO DI PROGRAMMA QUADRO IN MATERIA DIDIFESADELSUOLO.- FINANZIAMENTO CON FONDIL.183/89- RIF. CAP. 1859_E - BENI IMMOBILI	-	-	-	-	-	-	-	-	-	-	-	-	-	-	-	181.307,36	-	-	181.307,36
02837 _E	VERSAMENTO ONERI PER ACCREDITAMENTO ISTITUZIONALESTRUTTURE SANITARIE ART. 11 REG.REGIONALE N.10/2018 E DGR 673/2020 - (RIF. CAP. 02317_S)	02317_S	SPESE PER PROCEDIMENTO DI ACCREDITAMENTO ISTITUZIONALE IN SANITA' SOSTENUTE DALL' OTAR. DGR 672/2020 - SPESE PER ORGANIZZ.EVENTI PUBBLICITA' E SERVIZI DI TRASFERTA - (RIF. CAP. 02837_E)	-	9.200,00	-	-	-	-	-	-	-	-	-	-	-	-	-	-	9.200,00	-	9.200,00
B3060 _E	RECUPERO DI SOMME CORRISPOSTE SU STANZIAMENTI DISPESE CORRELATE A DESTINAZIONE VINCOLATA DAREISCRIVERE IN BILANCIO L.R.28/2/2000 N.13.ENTR. C.CAPITALE NON DOVUTE DA AMM. LOCALI.	07422_S	INTERVENTI RELATIVI ALLA MOBILITA' CICLISTICADICUIAL DECRETO MINISTERO DEI TRASPORTI ED ELANAVIGAZIONE DEL 11/04/2001 E DECRETO DELMINISTERODELLE INFRASTRUTTURE E DEI TRASPORTI DEL26/11/03.	-	34.500,00	-	-	-	-	-	-	-	-	-	-	-	-	-	-	34.500,00	-	34.500,00
B3060 _E	RECUPERO DI SOMME CORRISPOSTE SU STANZIAMENTI DISPESE CORRELATE A DESTINAZIONE VINCOLATA DAREISCRIVERE IN BILANCIO L.R.28/2/2000 N.13.ENTR. C.CAPITALE NON DOVUTE DA AMM. LOCALI.	06753/80 25_S	POR FESR 2014-2020: AZIONE 8.3.1 INTERVENTI DI EFFICIENTAMENTO ENERGETICO EDIFICI SCOLASTICI - FINANZIAMENTO STATO-FONDO DI ROTAZIONE EX LEGGE183/87 (RIF. CAP. 02995_E)	-	13.677,15	-	-	-	-	-	-	-	-	-	-	-	-	-	-	13.677,15	13.677,15	13.677,15
B3060 _E	RECUPERO DI SOMME CORRISPOSTE SU STANZIAMENTI DISPESE CORRELATE A DESTINAZIONE VINCOLATA DAREISCRIVERE IN BILANCIO L.R.28/2/2000 N.13.ENTR. C.CAPITALE NON DOVUTE DA AMM. LOCALI.	06753/80 38_S	POR FESR 2014-2020: AZIONE 8.3.1 INTERVENTI DI EFFICIENTAMENTO ENERGETICO EDIFICI SCOLASTICI - FINANZIAMENTO CON FONDI COMUNITARI FESR(RIF.CAP. 02996_E)	-	13.677,15	-	-	-	-	-	-	-	-	-	-	-	-	-	-	13.677,15	149.445,67	163.122,82
B3060 _E	RECUPERO DI SOMME CORRISPOSTE SU STANZIAMENTI DISPESE CORRELATE A DESTINAZIONE VINCOLATA DAREISCRIVERE IN BILANCIO L.R.28/2/2000 N.13.ENTR. C.CAPITALE NON DOVUTE DA AMM. LOCALI.	06754/80 25_S	POR FESR 2014-2020: AZIONE 8.4.1 EDIFICI SCOLASTICI- FINANZIAMENTO STATO-FONDO DI ROTAZIONE EX LEGGE 183/87 (RIF. CAP. 02995_E)	-	59.655,88	-	-	-	-	-	-	-	-	-	-	-	-	-	-	59.655,88	-	59.655,88

B3060 _E	RECUPERO DI SOMME CORRISPOSTE SU STANZIAMENTI DISPESE CORRELATE A DESTINAZIONE VINCOLATA DAREISCRIVERE IN BILANCIO L.R.28/2/2000 N.13-ENTR. C.CAPITALE NON DOVUTE DA AMM. LOCALI.	06754/80 38_ S	POR FESR 2014-2020: AZIONE 8.4.1 EDIFICI SCOLASTICI - FINANZIAMENTO CON FONDI COMUNITARI FESR (RIF.CAP. 02996_E)	-	59.655,89	-	1.227.283,53	-	59.655,89	1.286.939,42
B3060 _E	RECUPERO DI SOMME CORRISPOSTE SU STANZIAMENTI DISPESE CORRELATE A DESTINAZIONE VINCOLATA DAREISCRIVERE IN BILANCIO L.R.28/2/2000 N.13-ENTR. C.CAPITALE NON DOVUTE DA AMM. LOCALI.	05010_ S	SPESE PER L'ESERCIZIO DELLE FUNZIONI ECOMPITITRASFERITI IN MATERIA AMBIENTALE. DPCM21/12/2000- TRASF. CORR. AMM.NI LOCALI	-	133.691,70	-	-	-	133.691,70	133.691,70
B3060 _E	RECUPERO DI SOMME CORRISPOSTE SU STANZIAMENTI DISPESE CORRELATE A DESTINAZIONE VINCOLATA DAREISCRIVERE IN BILANCIO L.R.28/2/2000 N.13-ENTR. C.CAPITALE NON DOVUTE DA AMM. LOCALI.	08925/39 03_ S	ACCORDO DI PROGRAMMA QUADRO IN MATERIA DITUTELADELLE ACQUE E DI GESTIONE INTEGRATA DELLERISORSEIDRICHE.-LEGGE 388/2000-	-	74.801,33	-	-	-	74.801,33	74.801,33
B3060 _E	RECUPERO DI SOMME CORRISPOSTE SU STANZIAMENTI DISPESE CORRELATE A DESTINAZIONE VINCOLATA DAREISCRIVERE IN BILANCIO L.R.28/2/2000 N.13-ENTR. C.CAPITALE NON DOVUTE DA AMM. LOCALI.	08925/39 02_ S	ACCORDO DI PROGRAMMA QUADRO IN MATERIA DITUTELADELLE ACQUE E DI GESTIONE INTEGRATA DELLERISORSEIDRICHE. L. 208/98.- DELIBERA CIPE N.17/03-	-	79.291,84	-	-	-	79.291,84	79.291,84
02502 _E	FONDI DELLA P.C.M. PROVENIENTI DALLA CONTABILITA'SPECIALE N. 5759 PER COMPLETAMENTO PIANO DELLE INFRASTRUTTURE PUBBLICHE DANNEGGIATE DAGLI EVENTIALLUVIONALI 2012 - ART. 1, C. 290 L.228/2012, COMPLETAMENTO PIANO TRIENNALE OPERE PUBBLICHE -(RIF. CAP. 02502_ E).	02900_ S	UTILIZZO FONDI PROVENIENTI DALLA CONTABILITA' SPECIALE N. 5759 PER EVENTI ALLUVIONALI 2012 - ART.1, C. 290 L.228/2012, COMPLETAMENTO PIANO TRIENNALE OPERE PUBBLICHE - CONTR. INV. AMM. LOCALI. (RIF. CAP. 02502_ E).	128.325,00	-	-	-	31.461,29	31.461,29	159.786,29
02502 _E	FONDI DELLA P.C.M. PROVENIENTI DALLA CONTABILITA'SPECIALE N. 5759 PER COMPLETAMENTO PIANO DELLE INFRASTRUTTURE PUBBLICHE DANNEGGIATE DAGLI EVENTIALLUVIONALI 2012 - ART. 1, C. 290 L.228/2012, COMPLETAMENTO PIANO TRIENNALE OPERE PUBBLICHE -(RIF. CAP. 02502_ E).	B2900_ S	UTILIZZO FONDI PROVENIENTI DALLA CONTABILITA' SPECIALE N. 5759 PER EVENTI ALLUVIONALI 2012 - ART.1 C. 290 L.228/2012, COMPLETAMENTO PIANO TRIENNALEOPERE PUBBLICHE - CONTR. INV. A ALTRE IMPRESE(RIF. CAP. 02502_ E).	6.718,92	-	-	-	-	-	6.718,92
02503 _E	FONDI DELLA P.C.M. PROVENIENTI DALLA CONTABILITA'SPECIALE N. 3338 PER EVENTI ALLUVIONALI 2005 -ORD.D.P.C.M. 3609/2007 PER COMPLETAMENTO INTERVENTI -(RIF. CAP. 02903_ S)	02903_ S	UTILIZZO FONDI PROVENIENTI DALLA CONTABILITA'SPECIALE N. 3338 PER EVENTI ALLUVIONALI 2005 - ORD.P.C.M. 3609/2007 PER COMPLETAMENTO INTERVENTI -	1.203,72	-	-	-	-	-	1.203,72

01587 _E	PROGETTO BEYOND EDP - PROGRAMMA INTERREG EUROPEQUOTA FESR TRASFERITA DAL CAPOFILA (RIF. CAP. 02583_S - A2583_S)	02583_S	PROGETTO BEYOND EDP - PROGRAMMA INTERREG EUROPEQUOTA FESR TRASFERITA DAL CAPOFILA (RIF. CAP. 01587_E) - EVENTI E TRASFERTE	5.013,65	-	-	-	-	-	-	-	5.013,65
A1587 _E	PROGETTO BEYOND EDP - PROGRAMMA INTERREG EUROPEQUOTA FESR TRASFERITA DAL CAPOFILA - TRASFER. CORR. DAL RESTO DEL MONDO- (RIF. CAP. 02583_S - A2583_S)	02583_S	PROGETTO BEYOND EDP - PROGRAMMA INTERREG EUROPEQUOTA FESR TRASFERITA DAL CAPOFILA (RIF. CAP. 01587_E) - EVENTI E TRASFERTE	10.158,68	-	-	-	-	-	-	-	10.158,68
A1587 _E	PROGETTO BEYOND EDP - PROGRAMMA INTERREG EUROPEQUOTA FESR TRASFERITA DAL CAPOFILA - TRASFER. CORR. DAL RESTO DEL MONDO- (RIF. CAP. 02583_S - A2583_S)	A2583_S	PROGETTO BEYOND EDP - PROGRAMMA INTERREG EUROPEQUOTA FESR TRASFERITA DAL CAPOFILA (RIF. CAP. 01587_E) - SPESE AMM. VE	5.262,00	-	-	-	-	-	-	-	5.262,00
01598 _E	RISORSE DEL MINISTERO DELL'INTERNO PER L'INTEGRAZIONE DI CITTADINI DI PAESI TERZI FONDO ASILO MIGRAZIONE E INTEGRAZIONE (FAMI) PROGETTO FORMARE PER INTEGRARE - TRASF. CORR. DA AMM. CENTRALI - (RIF. CAP. 2724_S)	02724_S	SPESE PER L'INTEGRAZIONE DI CITTADINI DI PAESI TERZI FONDO ASILO MIGRAZIONE E INTEGRAZIONE (FAMI) - PROGETTO FORMARE PER INTEGRARE - TRASF. CORR. ISTIT. SOC. PRIVATE - (RIF. CAP. 01598_E)	498,09	-	-	-	-	-	-	-	498,09
01598 _E	RISORSE DEL MINISTERO DELL'INTERNO PER L'INTEGRAZIONE DI CITTADINI DI PAESI TERZI FONDO ASILO MIGRAZIONE E INTEGRAZIONE (FAMI) PROGETTO FORMARE PER INTEGRARE - TRASF. CORR. DA AMM. CENTRALI - (RIF. CAP. 2724_S)	A2724_S	SPESE PER L'INTEGRAZIONE DI CITTADINI DI PAESI TERZI FONDO ASILO MIGRAZIONE E INTEGRAZIONE (FAMI) - PROGETTO FORMARE PER INTEGRARE - TRASF. CORR. A ALTRE IMPRESE - (RIF. CAP. 01598_E)	1.132,96	-	-	-	-	-	-	-	1.132,96
01601 _E	RISORSE DEL MINISTERO DEL LAVORO E DELLE POLITICHE SOCIALI PER IL PROGETTO D.E.E.P. DIALOGO INTERCULTURALE ED EVENTI DI PARTECIPAZIONE ATTIVA DEI MIGRANTI - PROG-1394 COD. CUP: I69D17000080006 - TRASF. CORR. DA AMM. CENTRALI - (RIF. CAP. 02029_S; A2029_S)	A2029_S	PROGETTO: D.E.E.P. DIALOGO INTERCULTURALE ED EVENTI DI PARTECIPAZIONE ATTIVA DEI MIGRANTI - PROG-1394 COD. CUP: I69D17000080006 - TRASF. CORR. A ISTIT. SOC. PRIVATE - (RIF. CAP. 01601_E)	1.215,56	-	-	-	-	-	-	-	1.215,56
01606 _E	RISORSE DELLA PCM - DIPARTIMENTO PARI OPPORTUNITA PER IL PROGETTO "FREE LIFE 2" BANDO DPO N. 2/2017 FINALIZZATO AD AZIONI DI ASSISTENZA ED INTEGRAZIONE SOCIALE - (RIF. CAP. 02593_S)	02593_S	SPESE PER IL PROGETTO FREE LIFE 2 BANDO DPO N.2/2017 DELLA PRESIDENZA DEL CONSIGLIO DEI MINISTRI FINALIZZATO AD AZIONI DI ASSISTENZA ED INTEGRAZIONE SOCIALE - TRASF. CORR. AD ISTIT. SOCIALI PRIVATE - (RIF. CAP. 01606_E)	142.186,73	-	-	-	-	-	-	142.186,20	0,53

01613_E	RISORSE DELLA PCM - DIPARTIMENTO PARI OPPORTUNITA' PER IL PROGETTO "FREE LIFE 3" BANDO N.3/2018 FINALIZZATO AD AZIONI DI ASSISTENZA ED INTEGRAZIONE SOCIALE - (RIF. CAP. 02602_S)	02602_S	PROGETTO "FREE LIFE 3" BANDO N.3/2018 DELLA PRESIDENZA DEL CONSIGLIO DEI MINISTRI FINALIZZATO AD AZIONI DI ASSISTENZA ED INTEGRAZIONE SOCIALE -TRASF. CORR. AD ISTIT. SOCIALI PRIVATE - (RIF. CAP. 01613_E)	-	386.891,84	358.694,66	-	-	28.197,18
01623_E	PIANO DI MONITORAGGIO PER LA RICERCA DELLE DIOSSINE NEGLI ALIMENTI DI ORIGINE ANIMALE (RIF. CAP.2302_S)	A2302_S	PIANO DI MONITORAGGIO PER LA RICERCA DELLE DIOSSINE NEGLI ALIMENTI DI ORIGINE ANIMALE (RIF. CAP. 01623_E)	10.630,00	-	-	-	-	10.630,00
01069_E	FONDI DELLA REGIONE TOSCANA COORDINATRICE DEL PROGETTO CCM 2009 'PREVENZIONE DELLE INTERRUZIONI VOLONTARIE DI GRAVIDANZA (IVG) TRA LE DONNE STRANIERE' (RIF. S/UPB 12.1.004 - CAP.2134)	B2134_S	SPESE PER LA REALIZZAZIONE DELLE ATTIVITA' DEL PROGETTO CCM 2009 'PREVENZIONE DELLE INTERRUZIONI VOLONTARIE DI GRAVIDANZA (IVG) TRA LE DONNE STRANIERE'. FONDI DELLA REGIONE TOSCANA COORDINATRICE DEL PROGETTO (RIF. E/UPB 2.03.001 - CAP. 1069) - TRASF. CORRENTI IST. SOC. PRIVATE	1.997,50	-	-	-	-	1.997,50
01552_E	FONDI DEL MINISTERO DELLA SALUTE PER 'FINANZIAMENTO DEL PROGETTO "SALUTE E QUALITA' DELLA VITA IN ITALIA NELLA TERZA ETA'" (RIF. S/UPB"12.1.004 - CAP. 2141).	02141_S	SPESE PER IL FINANZIAMENTO DEL PROGETTO SALUTE QUALITA' DELLA VITA IN ITALIA NELLA TERZA ETA'. FONDI DEL MINISTERO DELLA SALUTE. (RIF. CAP. 1552_E).	21,00	-	-	-	-	21,00
01556_E	FONDI DEL MINISTERO DELLA SALUTE E DELLA PRESIDENZA DEL CONSIGLIO DEI MINISTRI PER 'FINANZIAMENTO DELL'ACCORDO PER LA PREVENZIONE DEI DISTURBI NEL COMPORTAMENTO ALIMENTARE: MEZZI DI COMUNICAZIONE - PREVENZIONE NELLE SCUOLE - SPORT - INDUSTRIE DELLA DIETA. FONDI DEL MINISTERO DELLA SALUTE E DELLA PRESIDENZA DEL	02149_S	SPESE PER IL FINANZIAMENTO DELL'ACCORDO PER LA PREVENZIONE DEI DISTURBI NEL COMPORTAMENTO ALIMENTARE: MEZZI DI COMUNICAZIONE - PREVENZIONE NELLE SCUOLE - SPORT - INDUSTRIE DELLA DIETA. FONDI DEL MINISTERO DELLA SALUTE E DELLA PRESIDENZA DEL	1.356,00	-	-	-	-	1.356,00
02027_E	FONDI PROVENIENTI DALLA REGIONE EMILIA ROMAGNA PER LA REALIZZAZIONE DEL PROGETTO MINISTERIALE "COLLABORAZIONE INTERREGIONALE PER LO SVILUPPO IL MANTENIMENTO DI COMPETENZE QUALIFICATE PER LE VERIFICHE DI ACCREDITAMENTO".	02153_S	SPESE PER L'ESECUZIONE DEL PROGETTO MINISTERIALE COLLABORAZIONE INTERREGIONALE PER LO SVILUPPO IL MANTENIMENTO DI COMPETENZE QUALIFICATE PER LE VERIFICHE DI ACCREDITAMENTO.	15.493,70	-	-	-	-	15.493,70

00502 _E	PROVENTI DERIVANTI DALLE SANZIONI IN MATERIADISICUREZZA E SALUTE NEI LUOGHI DI LAVORO A CARICODELLE AMMINISTRAZIONI PUBBLICHE. ART. 21, COMMA 2D.LGS 758/1994 E ART. 14, COMMA 5 DELD.LGS81/2008.(RIF. S/UPB 12.1.010 - CAP. 2199)	02199_S	SPESA PER LE ATTIVITA' DI PREVENZIONE NEI LUOGHI DI LAVORO (ART. 21, C.2, D.LGS 758/1994 EART.14,C.5, D.LGS 81/2008) (RIF. E/UPB 1.01.002 - CAP. 502)	803.849,06	-	192.270,19	-	-	-	192.270,19	996.119,25
B0502 _E	PROVENTI DERIVANTI DALLE SANZIONI IN MATERIADISICUREZZA E SALUTE NEI LUOGHI DI LAVORO. ART.21, COMMA 2 D.LGS 758/1994 E ART.14, COMMA 5 DELD.LGS81/2008. A CARICO DELLE IMPRESE (RIF. S/UPB12.1.010 - CAP. 2199)	02199_S	SPESA PER LE ATTIVITA' DI PREVENZIONE NEI LUOGHI DI LAVORO (ART. 21, C.2, D.LGS 758/1994 EART.14,C.5, D.LGS 81/2008) (RIF. E/UPB 1.01.002 - CAP. 502)	3.418,42	-	-	-	-	-	-	3.418,42
01620 _E	FONDI DEL MINISTERO DELLA SALUTE PER IL"PROGETTO""SOSTEGNO ALLE FUNZIONI DI INTERFACCIA T"LEREGIONI, LE PROVINCE AUTONOME E IL CCM""D.M."05/12/2006.(RIF. S/UPB 12.1.010 - CAP. 2200)	02200_S	SPESA PER L'ATTUAZIONE DEL PROGETTO 'SOSTEGNOALLEFUNZIONI DI INTERFACCIA TRA LE REGIONI, LEPROVIN-CE AUTONOME ED IL CCM'. D.M.05/12/2006.(RIF. E/UPB 2.01.004 - CAP. 1620),	61.572,36	-	-	-	-	-	-	61.572,36
02053 _E	FONDI PER LA REALIZZAZIONE DA PARTE DELLE ASDELARILEVAZIONE TELEMATICA DEI DATI DELLE RICETTETRASMESSE AL SISTEMA TESSERA SANITARIA - DM3/8/07E DECRETO LEGGE 269/2003 CONVERTITONELLALEGGE 326/2003.(RIF. S/UPB 12.1.013 CAP.2204)	02204_S	SPESA PER LA REALIZZAZIONE DA PARTE DELLE ASDEL-LA RILEVAZIONE TELEMATICA DEI DATI DELLERICETTETRASMESSE AL SISTEMA TESSERA SANITARIA - DM3/8/07E DECRETO LEGGE 269/2003 CONVERTITO NELLALEGGE326/2003.(RIF. E/UPB 2.01.004 CAP. 2053)	112.581,63	-	-	-	-	-	-	112.581,63
01564 _E	FONDI DEL MINISTERO DELLA SALUTE PER LA REALIZZAZIONE DEL PROGETTO AGENAS 'VALUTAZIONE DEL COSTO EFFICACIA DI UN PROGRAMMA DI SCREENING AUDIOLOGICONEONATALE UNIVERSALE NAZIONALE'(RIF. S/UPB 12.1.004 - CAP. 2207)	02207_S	SPESA PER LA VALUTAZIONE DEL COSTO EFFICACIA DI UNPROGRAMMA DI SCREENING AUDIOLOGICO NEONATALE UNIVERSALE NAZIONALE. PROGETTO AGENAS(RIF. E/UPB2.01.004 - CAP. 1564)	1.819,08	-	-	-	-	-	-	1.819,08
01567 _E	FONDI RIVENIENTI DALLA DESTINAZIONE DEL CINQUEPERMILLE SULLE DICHIARAZIONI DEI REDDITI AFAVOREDELLA RICERCA DELLA REGIONE UMBRIA.(RIF. S/UPB 12.1.004 - CAP. 2213)	02213_S	UTILIZZO FONDI PROVENIENTI DALLE QUOTE DELCINQUEPER MILLE SULLE DICHIARAZIONI DEI REDDITI AFAVOREDELL'A TTIVITA' DI RICERCA DELLA REGIONEUMBRIA.(RIF. E/UPB 2.01.004 - CAP. 1567)- IRAP	3.771,63	-	-	-	-	-	-	3.771,63
01567 _E	FONDI RIVENIENTI DALLA DESTINAZIONE DEL CINQUEPERMILLE SULLE DICHIARAZIONI DEI REDDITI AFAVOREDELLA RICERCA DELLA REGIONE UMBRIA.(RIF. S/UPB 12.1.004 - CAP. 2213)	A2213_S	UTILIZZO FONDI PROVENIENTI DALLE QUOTE DELCINQUEPER MILLE SULLE DICHIARAZIONI DEI REDDITI AFAVOREDELL'A TTIVITA' DI RICERCA DELLA REGIONEUMBRIA.(RIF. E/UPB 2.01.004 - CAP. 1567)- IRAP	1.776,27	-	1.592,71	-	-	-	1.592,71	3.368,98

01567 _E	FONDI RIVENIENTI DALLA DESTINAZIONE DEL CINQUEPERMILLE SULLE DICHIARAZIONI DEI REDDITI AFAVOREDELLA RICERCA DELLA REGIONE UMBRIA.(RIF.S/UPB 12.1.004 - CAP.2213)	B2213_S	2.01.004 - CAP. 1567)- GIORNALIRIVISTE PUBBLICAZ.	2.854,76	-	-	-	-	-	2.854,76	-	-	-	-	2.854,76
01567 _E	FONDI RIVENIENTI DALLA DESTINAZIONE DEL CINQUEPERMILLE SULLE DICHIARAZIONI DEI REDDITI AFAVOREDELLA RICERCA DELLA REGIONE UMBRIA.(RIF.S/UPB 12.1.004 - CAP.2213)	C2213_S	UTILIZZO FONDI PROVENIENTI DALLE QUOTE DEL CINQUEPER MILLE SULLE DICHIARAZIONI DEI REDDITI A FAVOREDELL'ATTIVITA' DI RICERCA DELLA REGIONE UMBRIA(RIF.CAP. 1567_E) - ORGANIZZAZIONE EVENTI, PUBBLICE SERVIZI PER TRASFERTA	3.297,75	-	-	-	-	-	3.297,75	-	-	-	-	3.297,75
01078 _E	FONDI PROVENIENTI DALL'AZIENDA USL N. 12VIAREGGIOPER LA REALIZZAZIONE DEL PROGETTO 'SOCIALNET SKIL- PROMOZIONE DEL BENESSERE NEI CONTESTISCOLASTICIDEL DIVERTIMENTO E SUI SOCIAL NETWORKTRAMITEPERCORSI SUL TERRITORIO E SUL WEB' FIN.MIN.SALUTE - (RIF. CAP. 22	02214_S	SPESE REALIZ. PROG. SOCIAL NETSKILLS - PROMOV. BENESSERE CONTESTI SCOLASTICI, DIVERT. NOTTURNOE SOCIAL NETWORK TRAMITE PERCORSI SUL TERRITORIOE WEB FINANZIATO AZIENDA USL N. 12 VIAREGGIO- ACQUISTO SERV. PER FORMAZ. - (RIF. CAP. 01078_E)	1.064,66	-	-	-	-	-	1.064,66	-	-	-	-	1.064,66
01079 _E	RISORSE DELL' U.O. ASL TORINO 3 PER IL PROGETTO:LA FARMACIA DEI SERVIZI PER IL CONTROLLO DELLE PATOLOGIE CRONICHE: UN MODELLO DI PREVENZIONE SUL DIABETE DI TIPO 2 - (RIF. CAP.02299_S)	F2299_S	PROGETTO "LA FARMACIA DEI SERVIZI PER IL CONTROLLODELLE PATOLOGIE CRONICHE: UN MODELLO DI PREVENZIONE SUL DIABETE DI TIPO 2 - CUP: J19J15001440001 -RIMBORSI DI PARTE CORRENTE AD AMM.NI LOCALI DISOMME INCASSATE IN ECCESSO - (RIF. CAP.01079_E)	328,48	328,48	-	-	-	328,48	328,48	-	-	-	-	-
01079 _E	RISORSE DELL' U.O. ASL TORINO 3 PER IL PROGETTO:LA FARMACIA DEI SERVIZI PER IL CONTROLLO DELLE PATOLOGIE CRONICHE: UN MODELLO DI PREVENZIONE SUL DIABETE DI TIPO 2 - (RIF. CAP.02299_S)	B2299_S	PROGETTO LA FARMACIA DEI SERVIZI PER IL CONTROLLODELLE PATOLOGIE CRONICHE: UN MODELLO DI PREVENZIONE SUL DIABETE DI TIPO 2 - CUP: J19J15001440001 - LAVOROFLESSIBILE - (RIF. CAP. 01079_E)	671,52	-	-	-	-	-	671,52	-	-	-	-	671,52

01547 _E	FONDI DEL MINISTERO DELLA SALUTE PER GLI INTERVENTI PREVISTI DALL'ART. 2 DELL'ART. 02/02/06, N. 31 'DISCIPLINA DEL RICONTRADIA-GNOSTICO SULLE VITTIME DELLA SINDROME DELLAMORTEIMPROVVISI DEL LATTANTE (SIDS) E DI MORTEINASPETTATA DEL FETO'. (RIF. E/UPB 2.01.004 - CAP. 1547)	02215_ S	SPESA PER GLI INTERVENTI PREVISTI DALL'ART. 2 DELL'ART. 02/02/06, N. 31 'DISCIPLINA DEL RICONTRADIA-GNOSTICO SULLE VITTIME DELLA SINDROME DELLAMORTEIMPROVVISI DEL LATTANTE (SIDS) E DI MORTEINASPETTATA DEL FETO'. (RIF. E/UPB 2.01.004 - CAP. 1547)	7.816,42	-	115,89	-	-	-	115,89	7.932,31
01082 _E	FONDI DELLA REGIONE LIGURIA PER IL FINANZIAMENTO DEL PROGETTO 'STUDI CLINICI CONTROLLATI PER PREVENIRE O TRATTARE I SINTOMI E EFFETTI COLLATERALI DELLE TERAPIE ANTITUMORALI'. ART. 1, COMMI 302 E SEGUENTI, DELLA L. 266/2005. (RIF. S/UPB 12.1.004 - CAP. 2218)	02218_ S	PROGETTO STUDI CLINICI CONTROLLATI PER PREVENIRE O TRATTARE I SINTOMI E EFFETTI COLLATERALI DELLE TERAPIE ANTITUMORALI'. ART. 1, COMMI 302 E SEGUENTI DELLA L. 266/2005. (RIF. E/UPB 2.03.001 - CAP. 1082)	26.883,13	-	-	-	-	-	-	26.883,13
02015 _E	FONDI DELLO STATO PER IL FINANZIAMENTO DELL'ASPE RELATIVA AI CONTRIBUTI PER LA MODIFICA AGI STRUMENTI DI GUIDA A FAVORE DEI TITOLARI DIPATENTE 'A', 'B', 'O', 'C' SPECIALI - ART. 27, LEGGE 5.2.92 N. 104. (RIF. S/UPB 12.1.008 - CAP. 2225)	02225_ S	FONDO DA DEVOLVERE ALLE AZIENDE SANITARIE LOCALI PER IL FINANZIAMENTO DELLA SPESA RELATIVA AI CONTRIBUTI PER LA MODIFICA AGI STRUMENTI DI GUIDA A FAVORE DEI TITOLARI DIPATENTE 'A', 'B', 'O', 'C' SPECIALI - ART. 27, LEGGE 5.2.92 N. 104. (RIF. CAP. 2015_E)	8.714,44	-	-	-	-	-	-	8.714,44
00918 _E	FONDI PROVENIENTI DALL'AZIENDA UNITA' LOCALE SOCIO SANITARIA N. 10 DELLA REGIONE VENETO PER IL PROGETTO MATTONI INTERNAZIONALE. REALIZZAZIONE DI UN EVENTO INFORMATIVO SULLA MOBILITA' TRANSFRONTALIERA. (RIF. S/UPB 12.1.013 - CAP. 2229)	02229_ S	SPESA PER IL PROGETTO MATTONI INTERNAZIONALE. REALIZZAZIONE DI UN EVENTO INFORMATIVO SULLA MOBILITA' TRANSFRONTALIERA. (RIF. E/UPB 2.03.001 - CAP. 918)	1.521,92	-	-	-	-	-	-	1.521,92
01578 _E	FONDI DEL MINISTERO DELLA SALUTE DIPARTIMENTO DELLA SANITA' PUBBLICA PER L'ATTUAZIONE DELLE DIRETTIVE COMUNITARIE 17 E 86 DEL 2006 RELATIVE AL CONTROLLO DEI TESSUTI E CELLULE UMANI, DI CUI ALL'ART. 5 DEL D.LGS 16/2010 (RIF. CAP. 2240_S)	02240_ S	UTILIZZO FONDI DEL MINISTERO DELLA SALUTE - DIPARTIMENTO DELLA SANITA' PUBBLICA - PER L'ATTUAZIONE DELLE DIETTE COMUNITARIE 17 E 86 DEL 2006 RELATIVE AL CONTROLLO DEI TESSUTI E CELLULE UMANI, DI CUI ALL'ART. 5 DEL D.LGS 16/2010 (RIF. CAP. 1578_E)	59.899,30	-	-	-	-	-	-	59.899,30

02458 _E	SUBENTRO DELLA REGIONE NEI RAPPORTIATTIVIDELL'AGENZIA UMBRIA SANITA' - CREDITI.(RIF.CAP. 2285/S 2286/S 2287/S)	02287_S	SUBENTRO DELLA REGIONE NEI RAPPORTIPASSIVIDELL'AGENZIA UMBRIA SANITA' - DEBITTI.(RIF.CAP. 2458/E)	25.079,88	-	-	-	-	-	25.079,88	
02472 _E	FONDI DELLA PCM DERIVANTI DALLA CONTABILITA' SPECIALE N. 6020 INTESTATA AL DIRIGENTE SERVIZIO ORGANIZZ. E SV. SISTEMA DI PROT. CIVILE PER INCENTIVIDI CUI ALL'ART. 113 D.LGS. 50/2016 PER GLI APPALTISISMA 2016 - RETRIB. IN DENARO - (RIF. CAP. 2907_S)	02907_S	UTILIZZO FONDI DELLA PCM DERIVANTI DALLA CONTABILITA' SPECIALE N. 6020 INTESTATA AL DIRIGENTE SERVIZIO ORGANIZZ. E SV. SISTEMA DI PROT. CIVILE PER INCENTIVIDI CUI ALL'ART. 113 D.LGS. 50/2016 PERGLI APPALTI SISMA 2016 - RETRIB. IN DENARO - (RIF. CAP. 02472_E).	600.510,00	331.891,47	228.798,77	-	-	-	103.092,70	371.711,23
02472 _E	FONDI DELLA PCM DERIVANTI DALLA CONTABILITA' SPECIALE N. 6020 INTESTATA AL DIRIGENTE SERVIZIO ORGANIZZ. E SV. SISTEMA DI PROT. CIVILE PER INCENTIVIDI CUI ALL'ART. 113 D.LGS. 50/2016 PER GLI APPALTISISMA 2016 - RETRIB. IN DENARO - (RIF. CAP. 2907_S)	A2907_S	UTILIZZO FONDI DELLA PCM DERIVANTI DALLA CONTABILITA' SPECIALE N. 6020 INTESTATA AL DIRIGENTE SERVIZIO ORGANIZZ. E SV. SISTEMA DI PROT. CIVILE PER INCENTIVIDI CUI ALL'ART. 113 D.LGS. 50/2016 PERGLI APPALTI SISMA 2016 - CONTRIB. A CARICO ENTE - (RIF. CAP. 02472_E).	148.446,00	82.011,51	56.519,01	-	-	-	25.492,50	91.926,99
02472 _E	FONDI DELLA PCM DERIVANTI DALLA CONTABILITA' SPECIALE N. 6020 INTESTATA AL DIRIGENTE SERVIZIO ORGANIZZ. E SV. SISTEMA DI PROT. CIVILE PER INCENTIVIDI CUI ALL'ART. 113 D.LGS. 50/2016 PER GLI APPALTISISMA 2016 - RETRIB. IN DENARO - (RIF. CAP. 2907_S)	B2907_S	UTILIZZO FONDI DELLA PCM DERIVANTI DALLA CONTABILITA' SPECIALE N. 6020 INTESTATA AL DIRIGENTE SERVIZIO ORGANIZZ. E SV. SISTEMA DI PROT. CIVILE PER INCENTIVIDI CUI ALL'ART. 113 D.LGS. 50/2016 PERGLI APPALTI SISMA 2016 - IRAP(RIF. CAP. 02472_E)	51.044,00	29.108,24	26.875,15	-	-	-	2.233,09	24.168,85
02163 _E	FINANZIAMENTO DELLO STATO DEGLI ONERI CONNESSIAGGIACERTAMENTI MEDICO-LEGALI SUI DIPENDENTIASSENTIDAL SERVIZIO PER MALATTIA EFFETTUATI DALLEASL, DICUI ALL'ART. 1, COMMA 339 L.147/2013(RIF.CAP.2290_S)	02290_S	SPESE PER LA COPERTURA DEGLI ONERI CONNESSIAGGIACERTAMENTI MEDICO-LEGALI DISPOSTI DALLEAMMINISTRAZIONI PUBBLICHE PER I DIPENDENTIASSSENTI DALSERVIZIO PER MALATTIA EFFETTUATI DALLEAZIENDE SAN(RIF. CAP.2163_E)	381.203,31	-	-	-	-	-	-	381.203,31

00922 _E	FONDI DELLA REGIONE TOSCANA COORDINATRICE "DEL PROGETTO LLP 2007-2013 ""CERT-ENT - APPLYING "EC VET AND EC TS TO CERTIFY LEARNING OUTCOMES AND QUALIFICATION OF THE ENTREPRENEUR IN CONSTRUCTION SECTOR CERTIFIED SAFETY VET TRAINERS (RIF. E/UBP 12.1.010_S - CAP. 2300)	02300_S	11.255,91	-	-	-	-	-	-	-	-	-	-	-	-	11.255,91
02019 _E	FONDI DEL MINISTERO DELLA SALUTE PER LASANITA' PUBBLICA VETERINARIA. (RIF. S/UPB 12.1.012 -CAP. 2326)	02302_S	3.343,00	-	-	-	-	-	-	-	-	-	-	-	-	3.343,00
02019 _E	FONDI DEL MINISTERO DELLA SALUTE PER LASANITA' PUBBLICA VETERINARIA. (RIF. S/UPB 12.1.012 -CAP. 2326)	02326_S	46.143,41	-	-	-	-	-	-	-	-	-	-	-	-	46.143,41
03060 _E	RECUPERO DI SOMME CORRISPOSTE SU STANZIAMENTI DI SPESE CORRELATE A DESTINAZIONE VINCOLATA DAREI- SCRIVERE IN BILANCIO L.R.28/2/2000 N.13.	02813/80 20_S	72,18	-	475,91	-	-	-	-	-	-	-	-	-	475,91	548,09
01219 _E	POR FSE 2014-2020: FONDI FSE QUOTA COMUNITARIACORRENTE	02812/80 45_S	-	3.151.854 ,54	-	1.749.015, 41	1.343.276, 99	-	-	-	-	-	-	-	59.562,1 4	59.562,14
03060 _E	RECUPERO DI SOMME CORRISPOSTE SU STANZIAMENTI DI SPESE CORRELATE A DESTINAZIONE VINCOLATA DAREI- SCRIVERE IN BILANCIO L.R.28/2/2000 N.13.	02813/80 25_S	-	1.110,46	-	-	-	-	-	-	-	-	-	-	1.110,46	1.110,46

03060 _E	RECUPERO DI SOMME CORRISPOSTE SU STANZIAMENTI DISPESE CORRELATE A DESTINAZIONE VINCOLATA DAREI- SCRIVERE IN BILANCIO L.R.28/2/2000 N.13.	02813/80 45_S	POR FSE 2014-2020: ASSE ISTRUZIONE E FORMAZIONE- PRIORITA' 10.1 RIDUZIONE ABBANDONO SCOL. E PROMOZ. UGUAGL. ACCESSO- FINANZIAMENTO FONDI COMUNITARI FSE- TRASF. CORRENTI AMM. LOCALI. (RIF. CAP. 01219_E)	-	-	-	-	-	1.586,38	1.586,38	1.586,38
03060 _E	RECUPERO DI SOMME CORRISPOSTE SU STANZIAMENTI DISPESE CORRELATE A DESTINAZIONE VINCOLATA DAREI- SCRIVERE IN BILANCIO L.R.28/2/2000 N.13.	B2805/80 20_S	POR FSE 2014-2020: ASSE OCCUPAZIONE- PRIORITA' 8.2 INTEGRAZIONE SOSTENIBILE NEL MERCATO DEL LAVORO- COFINANZIAMENTO REGIONALE - TRASF. CORRENTI ALTRE IMPRESE	-	-	-	-	-	2.145,58	2.145,58	2.145,58
03060 _E	RECUPERO DI SOMME CORRISPOSTE SU STANZIAMENTI DISPESE CORRELATE A DESTINAZIONE VINCOLATA DAREI- SCRIVERE IN BILANCIO L.R.28/2/2000 N.13.	B2805/80 25_S	POR FSE 2014-2020: ASSE OCCUPAZIONE- PRIORITA' 8.2 INTEGRAZIONE SOSTENIBILE NEL MERCATO DEL LAVORO- Finanziamento Stato - Fondo di rotazione ex legge 183/87 - TRASF. CORRENTI ALTRE IMPRESE. (RIF. CAP. 01218_E)	-	-	-	-	-	5.006,35	5.006,35	5.006,35
03060 _E	RECUPERO DI SOMME CORRISPOSTE SU STANZIAMENTI DISPESE CORRELATE A DESTINAZIONE VINCOLATA DAREI- SCRIVERE IN BILANCIO L.R.28/2/2000 N.13.	B2805/80 45_S	POR FSE 2014-2020: ASSE OCCUPAZIONE- PRIORITA' 8.2 INTEGRAZIONE SOSTENIBILE NEL MERCATO DEL LAVORO- FINANZIAMENTO CON FONDI COMUNITARI FSE- TRASF. CORRENTI ALTRE IMPRESE. (RIF. CAP. 01219_E)	-	-	-	-	-	7.151,92	7.151,92	7.151,92
03060 _E	RECUPERO DI SOMME CORRISPOSTE SU STANZIAMENTI DISPESE CORRELATE A DESTINAZIONE VINCOLATA DAREI- SCRIVERE IN BILANCIO L.R.28/2/2000 N.13.	C2809/80 20_S	POR FSE 2014-2020: ASSE ISTRUZIONE E FORMAZIONE- PRIORITA' 10.3 RAFFORZARE PARITA' DI ACCESSO ALLA FORMAZIONE PERMANENTE- COFINANZIAMENTO REGIONALE - TRASF. CORRENTI ALTRE IMPRESE	-	-	-	-	-	1.034,37	1.034,37	1.034,37
03060 _E	RECUPERO DI SOMME CORRISPOSTE SU STANZIAMENTI DISPESE CORRELATE A DESTINAZIONE VINCOLATA DAREI- SCRIVERE IN BILANCIO L.R.28/2/2000 N.13.	C2809/80 25_S	POR FSE 2014-2020: ASSE ISTRUZIONE E FORMAZIONE- PRIORITA' 10.3 RAFFORZARE PARITA' DI ACCESSO ALLA FORMAZIONE PERMANENTE- Finanziamento Stato - Fondo di rotazione ex legge 183/87 - TRASF. CORRENTI ALTRE IMPRESE. (RIF. CAP. 01218_E)	-	-	-	-	-	2.413,52	2.413,52	2.413,52

03060 _E	RECUPERO DI SOMME CORRISPOSTE SU STANZIAMENTI DI SPESE CORRELATE A DESTINAZIONE VINCOLATA DAREI- SCRIVERE IN BILANCIO L.R.28/2/2000 N.13.	C2809/80 45_S	POR FSE 2014-2020: ASSE ISTRUZIONE E FORMAZIONE- PRIORITA' 10.3 RAFFORZARE PARITA' DI ACCESSO ALLA FORMAZIONE PERMANENTE- FINANZIAMENTO CON FONDI COMUNITARI FSE- TRAF. CORRENTI ALTRE IMPRESE (RIF. CAP. 01219_E)	-	-	-	-	-	3.447,89	-	3.447,89	3.447,89
03060 _E	RECUPERO DI SOMME CORRISPOSTE SU STANZIAMENTI DI SPESE CORRELATE A DESTINAZIONE VINCOLATA DAREI- SCRIVERE IN BILANCIO L.R.28/2/2000 N.13.	E3829_S	UTILIZZO PROVENTI DERIVANTI DAI VERSAMENTI DELLA TARIFFA FITOSANITARIA DI CUI ALL'ART. 55.D.LGS. 214/2005. (RIF. CAP. 53_E) - UTILIZZO BENI DI TERZI	-	-	2.755,15	-	-	289,85	-	289,85	3.045,00
03060 _E	RECUPERO DI SOMME CORRISPOSTE SU STANZIAMENTI DI SPESE CORRELATE A DESTINAZIONE VINCOLATA DAREI- SCRIVERE IN BILANCIO L.R.28/2/2000 N.13.	G3589_S	SPESE CORRENTI IN VIA DI ANTICIPAZIONE PER GARANTIRE L'AVVIO DELLE MISURE DEL PIANO DI SVILUPPO RURALE 2007/2013 E 2014/2020 DI CUI AL REG. CE 1698/2005 E AL REG. UE 1305/2013 DARIMBORSARE DA PARTE DELL'AGEA. (RIF. CAP. 02753_E)- UTILIZZO BENI DI TERZI	-	-	13.718,95	-	-	235,96	-	235,96	13.954,91
03060 _E	RECUPERO DI SOMME CORRISPOSTE SU STANZIAMENTI DI SPESE CORRELATE A DESTINAZIONE VINCOLATA DAREI- SCRIVERE IN BILANCIO L.R.28/2/2000 N.13.	J2023_S	SPESE PER LA REALIZZAZIONE DELLE PROCEDURE DI CONCESSIONE DEI CONTRIBUTI AI SENSI DELL'ART. 2 COMMA 6, DELL'OPCM 52/2013. (RIF. E/UPB 2.01.006 - CAP.2343) - UTILIZZO BENI DI TERZI	-	-	-	-	-	289,85	-	289,85	289,85
03060 _E	RECUPERO DI SOMME CORRISPOSTE SU STANZIAMENTI DI SPESE CORRELATE A DESTINAZIONE VINCOLATA DAREI- SCRIVERE IN BILANCIO L.R.28/2/2000 N.13.	A2328/8 025_S	SPESE PROGETTO 'INTERREG EUROPE 2014-2020. URBANLINKS 2 LANDSCAPE - PGI04846 U12L - ORGANIZZAZIONE EVENTI, PUBBLICITÀ E SERVIZI PER TRASFERTA - QUOTA FINANZIAMENTO STATO - FONDO DI ROTAZIONE EXL. 183/87 - (RIF. CAP. 02542_E)	-	4,11	-	-	-	-	-	-	4,11
03060 _E	RECUPERO DI SOMME CORRISPOSTE SU STANZIAMENTI DI SPESE CORRELATE A DESTINAZIONE VINCOLATA DAREI- SCRIVERE IN BILANCIO L.R.28/2/2000 N.13.	A2328/8 038_S	SPESE PROGETTO 'INTERREG EUROPE 2014-2020. URBANLINKS 2 LANDSCAPE - PGI04846 U12L - ORGANIZZAZIONE EVENTI, PUBBLICITÀ E SERVIZI PER TRASFERTA - QUOTA FINANZIAMENTO FONDI COMUNITARI FESR - (RIF. CAP. 02543_E)	-	23,31	-	-	-	-	-	-	23,31

03060 _E	RECUPERO DI SOMME CORRISPOSTE SU STANZIAMENTI DI SPESE CORRELATE A DESTINAZIONE VINCOLATA DAREI - SCRIVERE IN BILANCIO L.R.28/2/2000 N.13.	B2804/80 20_S	POR FSE 2014-2020: ASSE OCCUPAZIONE-PRIORITA' 8.1ACCESSO ALL'OCCUPAZIONE-COFINANZIAMENTO REGIONALE-TRASF. CORRENTI ALTRE IMPRESE	743,80	-	2.072,07	-	-	-	2.072,07	2.815,87
03060 _E	RECUPERO DI SOMME CORRISPOSTE SU STANZIAMENTI DI SPESE CORRELATE A DESTINAZIONE VINCOLATA DAREI - SCRIVERE IN BILANCIO L.R.28/2/2000 N.13.	B2804/80 25_S	POR FSE 2014-2020: ASSE OCCUPAZIONE-PRIORITA' 8.1ACCESSO ALL'OCCUPAZIONE-Finanziamento Stato-Fondo di rotazione ex legge 183/87-TRASF.CORRENTI ALTRE IMPRESE.(RIF. CAP. 01218_E)	1.735,52	-	4.834,81	-	-	-	4.834,81	6.570,33
03060 _E	RECUPERO DI SOMME CORRISPOSTE SU STANZIAMENTI DI SPESE CORRELATE A DESTINAZIONE VINCOLATA DAREI - SCRIVERE IN BILANCIO L.R.28/2/2000 N.13.	B2804/80 45_S	POR FSE 2014-2020: ASSE OCCUPAZIONE-PRIORITA' 8.1ACCESSO ALL'OCCUPAZIONE-FINANZIAMENTO CON FONDI COMUNITARI FSE-TRASF.CORRENTI ALTRE IMPRESE.(RIF. CAP. 01219_E)	2.479,32	-	6.906,89	-	-	-	6.906,89	9.386,21
03060 _E	RECUPERO DI SOMME CORRISPOSTE SU STANZIAMENTI DI SPESE CORRELATE A DESTINAZIONE VINCOLATA DAREI - SCRIVERE IN BILANCIO L.R.28/2/2000 N.13.	00542_S	SPESE PER UFFICIO SPECIALE RICOSTRUZIONE UMBRIA SEDE DI FOLIGNO - FONDI DELLA PCM CONT. SPECIALE 6040- UTENZE E CANONI - (RIF. CAP. 00802_E)	183,89	-	-	-	-	-	-	183,89
03060 _E	RECUPERO DI SOMME CORRISPOSTE SU STANZIAMENTI DI SPESE CORRELATE A DESTINAZIONE VINCOLATA DAREI - SCRIVERE IN BILANCIO L.R.28/2/2000 N.13.	B0308_S	UTILIZZO FONDI CONTABILITA' SPECIALE N. 54275ISMA 2009 - FONDI ART.2, L.R. 17/2011 (RIF. CAP. 00572_E)- RIMBORSI CORRENTI AD IMPRESE	456,82	-	-	-	-	-	-	456,82
03060 _E	RECUPERO DI SOMME CORRISPOSTE SU STANZIAMENTI DI SPESE CORRELATE A DESTINAZIONE VINCOLATA DAREI - SCRIVERE IN BILANCIO L.R.28/2/2000 N.13.	02911/80 25_S	POR UMBRIA FSE 2007/2013 - ASSE 01-ADATTABILITA'-FINANZIAMENTO CON FONDI LEGGE183/87-(RIF. E/UPB 2.01.009 - CAP. 1964). - TRASFER. CORRENTI ENTI DI PREVIDENZA	1.713,22	-	-	-	-	-	-	1.713,22
03060 _E	RECUPERO DI SOMME CORRISPOSTE SU STANZIAMENTI DI SPESE CORRELATE A DESTINAZIONE VINCOLATA DAREI - SCRIVERE IN BILANCIO L.R.28/2/2000 N.13.	A2911/8 025_S	POR UMBRIA FSE 2007/2013 - ASSE 01-ADATTABILITA'-FINANZIAMENTO CON FONDI LEGGE183/87-(RIF. E/UPB 2.01.009 - CAP. 1964). - BORSE DI STUDIO E CONTRATTI FORMAZIONE AREA MEDICA	4.076,10	-	-	-	-	-	-	4.076,10

03060 _E	RECUPERO DI SOMME CORRISPOSTE SU STANZIAMENTI DI SPESE CORRELATE A DESTINAZIONE VINCOLATA DAREI- SCRIVERE IN BILANCIO L.R.28/2/2000 N.13.	02977_S	SPESA PER INTERVENTI DI FORMAZIONE CONTINUA/AZIONI FORMATIVE AZIENDALI DI CUI AL PUNTO 1/CD/ELLACIRCOLARE DEL MINISTERO DEL LAVORO E DELL'APPRENDIMENTO SOCIALE N.174/96- LEGGE 236/93-(RIF.E/UPB 2.01.009 - CAP. 2813) - TRASF. CORRENTI/IMPRESE	-	-	-	-	-	-	1.343,05	-	1.343,05
03060 _E	RECUPERO DI SOMME CORRISPOSTE SU STANZIAMENTI DI SPESE CORRELATE A DESTINAZIONE VINCOLATA DAREI- SCRIVERE IN BILANCIO L.R.28/2/2000 N.13.	08280_S	SOVVENIRE A FAVORE DI COND.DI AZ.AGR./COOP.AGR./ASSOCIATA DANNEGGIATE DA CALAMITA' E AVVERSITA' ATMOSFERICHE - CONTR. DA CORRISP. AI COLTIVATORI DIRETTI - TRASF. CORR. A ALTRE IMPRESE - (RIF. CAP. A1198_E)	-	4.672,39	351,09	-	-	-	6.966,83	4.321,30	11.288,13
03060 _E	RECUPERO DI SOMME CORRISPOSTE SU STANZIAMENTI DI SPESE CORRELATE A DESTINAZIONE VINCOLATA DAREI- SCRIVERE IN BILANCIO L.R.28/2/2000 N.13.	B2962_S	SPESA PER IL FINANZIAMENTO DELLE ATTIVITA' D'INFORMAZIONE AI SENSI DELL'ART. 68, C. 4 DELL'AL.17/05/99,N. 144 E S.M.I. TRASF. CORRENTI/ALTRE IMPRESE (RIF. CAP. 2947_E) -	-	-	-	-	-	-	800,00	-	800,00
03060 _E	RECUPERO DI SOMME CORRISPOSTE SU STANZIAMENTI DI SPESE CORRELATE A DESTINAZIONE VINCOLATA DAREI- SCRIVERE IN BILANCIO L.R.28/2/2000 N.13.	02913/80 25_S	POR UMBRIA FSE 2007/2013 - ASSE 03 - INCLUSIONE SOCIALE - FINANZIAMENTO CON FONDI LEGGE 183/87-(RIF. E/UPB 2.01.009 - CAP. 1964) - TRASF. CORR. CORRENTI IMPRESE	-	-	-	-	-	-	4.423,91	-	4.423,91
03060 _E	RECUPERO DI SOMME CORRISPOSTE SU STANZIAMENTI DI SPESE CORRELATE A DESTINAZIONE VINCOLATA DAREI- SCRIVERE IN BILANCIO L.R.28/2/2000 N.13.	02913/80 45_S	POR UMBRIA FSE 2007/2013 - ASSE 03 - INCLUSIONE SOCIALE - FINANZIAMENTO FONDO SOCIALE EUROPEO-(RIF. E/UPB 2.02.002 - CAP. 2948) - TRASF. CORR. CORRENTI IMPRESE	-	-	-	-	-	-	3.331,89	-	3.331,89
03060 _E	RECUPERO DI SOMME CORRISPOSTE SU STANZIAMENTI DI SPESE CORRELATE A DESTINAZIONE VINCOLATA DAREI- SCRIVERE IN BILANCIO L.R.28/2/2000 N.13.	A2536_S	SPESA PREVENZ. E CONTRASTO VIOLENZA DI GENERE, RAFFORZ. RETE SERVIZI TERR., CENTRI ANTIVIOLENZA E SERVIZI DI ASSISTENZA ALLE DONNE VITTIME DI VIOLENZA ART.5BIS,D.L.14/8/2013,N. 93, CONV. CON L.119/2013(RIF. CAP.1823(E)- TRASF. CORR. AMM LOCALI	-	15.000,00	-	-	-	-	-	15.000,00	15.000,00

03060 _E	RECUPERO DI SOMME CORRISPOSTE SU STANZIAMENTI DISPESE CORRELATE A DESTINAZIONE VINCOLATA DAREI- SCRIVERE IN BILANCIO L.R.28/2/2000 N.13.	B9471/80 21_S	PON YEI MISURA 7 MICROCREDITO DI CUI ALLAL. 4/11 DECR.DIR. MINISTERO DEL LAVORO N.237 DEL4/4/2014, COFINANZIAMENTO STATALE -(RIF. CAP. 1763_E) - TRASF. CORR. A AMM. LOCALI	-	-	-	-	-	-	143.285,62	143.285,62
03060 _E	RECUPERO DI SOMME CORRISPOSTE SU STANZIAMENTI DISPESE CORRELATE A DESTINAZIONE VINCOLATA DAREI- SCRIVERE IN BILANCIO L.R.28/2/2000 N.13.	B9471/80 23_S	PON YEI MISURA 7 MICROCREDITO DI CUI ALLAL. 4/11 DECR.DIR. MINISTERO DEL LAVORO N. 237 DEL4/4/2014, FINANZIAMENTO FONDI COMUNITARI YEI -(RIF. CAP. 1204_E) - TRASF. CORR. A AMM. LOCALI	-	-	-	-	-	-	214.928,43	214.928,43
03060 _E	RECUPERO DI SOMME CORRISPOSTE SU STANZIAMENTI DISPESE CORRELATE A DESTINAZIONE VINCOLATA DAREI- SCRIVERE IN BILANCIO L.R.28/2/2000 N.13.	B9471/80 45_S	PON YEI MISURA 7 MICROCREDITO DI CUI ALLAL. 4/11 DECR.DIR. MINISTERO DEL LAVORO N. 237 DEL4/4/2014, FINANZIAMENTO FONDO SOCIALE EUROPEO -(RIF. CAP. 1202_E) - TRASF. CORR. A AMM. LOCALI	-	-	-	-	-	-	214.928,43	214.928,43
B3060 _E	RECUPERO DI SOMME CORRISPOSTE SU STANZIAMENTI DISPESE CORRELATE A DESTINAZIONE VINCOLATA DAREI SCRIVERE IN BILANCIO L.R.28/2/2000 N.13.ENTR. C.CAPITALE NON DOVUTE DA AMM. LOCALI.	07025_S	PAR FSC 2007-2013 ASSE IV - AZIONEIV.3.1INTERVENTI PER LA RIVITALIZZAZIONE E L'ARLQUALIFICAZIONE DELLE AREE URBANE E DEI CENTRISTORICI.	-	-	-	-	-	75.997,88	27.448,07	103.445,95
03060 _E	RECUPERO DI SOMME CORRISPOSTE SU STANZIAMENTI DISPESE CORRELATE A DESTINAZIONE VINCOLATA DAREI- SCRIVERE IN BILANCIO L.R.28/2/2000 N.13.	A0918/8 021_S	PON YEI MISURA 2-B REINSERIMENTO GIOVANI15-18ENNI IN CORSI FORMATIVI - DECR.DIR. MINISTERO DEL LA237 DEL 4/4/2014 - COFINANZIAMENTO STATALE TRASF. CORRENTI ALTRE IMPRESE (RIF. CAP. 1763/E)	-	-	-	-	-	-	114.647,32	114.647,32
03060 _E	RECUPERO DI SOMME CORRISPOSTE SU STANZIAMENTI DISPESE CORRELATE A DESTINAZIONE VINCOLATA DAREI- SCRIVERE IN BILANCIO L.R.28/2/2000 N.13.	A0918/8 023_S	PON YEI MISURA 2-B REINSERIMENTO GIOVANI15-18ENNI IN CORSI FORMATIVI - DECR.DIR. MINISTERO DEL LA237 DEL 4/4/2014 - FINANZIAMENTO FONDI COMUNITARI YEI - TRASF. CORRENTI ALTRE IMPRESE(CAP. 1204/E)	-	-	-	-	-	-	179.977,21	179.977,21
03060 _E	RECUPERO DI SOMME CORRISPOSTE SU STANZIAMENTI DISPESE CORRELATE A DESTINAZIONE VINCOLATA DAREI- SCRIVERE IN BILANCIO L.R.28/2/2000 N.13.	A0918/8 045_S	PON YEI MISURA 2-B REINSERIMENTO GIOVANI15-18ENNI IN CORSI FORMATIVI - DECR.DIR. MINISTERO DEL LA237 DEL 4/4/2014 - FINANZIAMENTO FONDO SOCIALE EUROPEO TRASF. CORRENTI ALTRE IMPRESE(CAP. 1202/E)	-	-	-	-	-	-	163.964,71	163.964,71

03060 _E	RECUPERO DI SOMME CORRISPOSTE SU STANZIAMENTI DI SPESE CORRELATE A DESTINAZIONE VINCOLATA DAREI-SCRIVERE IN BILANCIO L.R.28/2/2000 N.13.	A3007/8 021_S	PON YEI MISURA 5 PROMOZIONE TIROCINI-DECR.DIR.MINISTERO DEL LAVORO N.237 DEL4/4/2014-COFINANZIAMENTO STATALE- (RIF. CAP. 1763_E)	781,00	-	-	-	-	-	-	-	781,00
03060 _E	RECUPERO DI SOMME CORRISPOSTE SU STANZIAMENTI DI SPESE CORRELATE A DESTINAZIONE VINCOLATA DAREI-SCRIVERE IN BILANCIO L.R.28/2/2000 N.13.	A3007/8 023_S	PON YEI MISURA 5 PROMOZIONE TIROCINI-DECR.DIR.MINISTERO DEL LAVORO N. 237 DEL4/4/2014-FINANZIAMENTO FONDI COMUNITARI YEI - (RIF.CAP. 1204_E)	1.171,50	-	-	-	-	-	-	-	1.171,50
03060 _E	RECUPERO DI SOMME CORRISPOSTE SU STANZIAMENTI DI SPESE CORRELATE A DESTINAZIONE VINCOLATA DAREI-SCRIVERE IN BILANCIO L.R.28/2/2000 N.13.	A3007/8 045_S	PON YEI MISURA 5 PROMOZIONE TIROCINI-DECR.DIR.MINISTERO DEL LAVORO N. 237 DEL4/4/2014-FINANZIAMENTO FONDO SOCIALE EUROPEO - (RIF.CAP. 1202_E)	1.171,50	-	-	-	-	-	-	-	1.171,50
02018 _E	FONDI PROVENIENTI DAL MINISTERO DELLA SANITA' PER IL FINANZIAMENTO DI INTERVENTI IN MATERIA DI ANIMALI DI AFFEZIONE E PREVENZIONE DEL RANDAGISMO. L.14/08/91, N. 281 (RIF. S/UPB12.1.012 - CAP. 2330).	02330_S	SPESE PER LA REALIZZAZIONE DI INTERVENTI IN MATERIA DI ANIMALI DI AFFEZIONE E PREVENZIONE DEL RANDAGISMO. L.14.8.91 N. 281 (RIF. E/UBP2.01.004 - CAP. 2018). - TRASFER. CORRENTI AMM.NI LOCALI	706.541,54	-	-	-	-	-	-	-	706.541,54
02018 _E	FONDI PROVENIENTI DAL MINISTERO DELLA SANITA' PER IL FINANZIAMENTO DI INTERVENTI IN MATERIA DI ANIMALI DI AFFEZIONE E PREVENZIONE DEL RANDAGISMO. L.14/08/91, N. 281 (RIF. S/UPB12.1.012 - CAP. 2330).	A2330_S	SPESE PER LA REALIZZAZIONE DI INTERVENTI IN MATERIA DI ANIMALI DI AFFEZIONE E PREVENZIONE DEL RANDAGISMO. L.14.8.91 N. 281 (RIF. E/UBP2.01.004 - CAP. 2018). - EVENTI PUBBLICITA'	9.169,50	-	-	-	-	-	-	-	9.169,50
02842 _E	FONDI FEG REG. (CE) 1927/2006 ES.M.I.-EGF/2011/0231T/ANTONIO MERLONI. ACCORDO DEL 9/8/2013 CON MINISTERO DEL LAVORO E DELLE POLITICHE SOCIALI (RIF. S/UPB 08.1.025 - CAP. DAL 2332 AL 2338) - TRASF. CORR. U.E.	02335_S	FEG REG. (CE) 1927/2006 E S.M.I. EGF/2011/0231T/ANTONIO MERLONI - AZIONE VOUCHER FORMATIVO (RIF.E/UPB 2.02.003 - CAP.2842)	2.756,00	-	-	-	-	-	2.756,00	-	-
02842 _E	FONDI FEG REG. (CE) 1927/2006 ES.M.I.-EGF/2011/0231T/ANTONIO MERLONI. ACCORDO DEL 9/8/2013 CON MINISTERO DEL LAVORO E DELLE POLITICHE SOCIALI (RIF. S/UPB 08.1.025 - CAP. DAL 2332 AL 2338) - TRASF. CORR. U.E.	02337_S	FEG REG. (CE) 1927/2006 E S.M.I. EGF/2011/0231T/ANTONIO MERLONI - AZIONE BONUS ASSUNZIONALE (RIF.E/UPB 2.02.003 - CAP.2842)	28.702,45	-	-	-	-	-	28.702,45	-	-

01621 _E	ART.20, C.2- QUOTE VINCOLATE DEL FONDO SANITARIO DESTINATE AL FINANZIAMENTO DELLE SPESE CORRENTI DELL'ISTITUTO ZOOPROFILATTICO SPERIMENTALE (RIF. S/UPB 12.1.005 - CAP. 2460)	02460_S	ART. 20, C.2- CONTRIBUTO PER PIANI REG. PROFILASSI, TUTELA SANITARIA, MIGLIORAM. E INCREMENTO ZOOTECNICO E CONCORSO PER SERVIZI GESTITI DALL'IST. ZOOPROFILATTICO SPERIM. - FONDI STATALI (RIF. E/UPB 2.01.004 - CAP. 1621).	0,34	-	20.491.373,00	20.491.372,74	-	-	0,26	0,60
01710 _E	FONDI PER LA RACCOLTA DATI SUGLI INFORTUNI NEGLI AMBIENTI DI CIVILE ABITAZIONE. LEGGE 03/12/1999 N.493, ART.4, COMMI 1 E 3.	02463_S	SPESE PER SISTEMA INFORMATIVO PER LA RACCOLTA DATI SUGLI INFORTUNI NEGLI AMBIENTI DI CIVILE ABITAZIONE. ART.4, COMMI 1 E 3, DELLA LEGGE 493/99.	128,53	-	-	-	-	-	-	128,53
02455 _E	CONTRIBUTI VERSATI AI SENSI DELL'ART.1 DEL DEC. LEG. VO 19.11.98 N.432 PER IL POTENZIAMENTO DELL'ATTIVITA' DI CONTROLLO E PER IL COORDINAMENTO DEL PIANO RESIDUI DEL SERVIZIO VETERINARIO REGIONALE. (RIF. S/UPB 12.1.012 - CAP. 2465).	02465_S	DESTINAZIONE DEL 3.5% DI TARIFFE VERSATE AI SENSI DEL DLGS 194/2008 PER IL POTENZIAMENTO DELL'ATTIVITA' DI CONTROLLO RISPETTO AI CONTAMINANTI DELLE MATRICI ALIMENTARI. (RIF. CAP. 2455_E).	161.474,74	-	35.113,08	-	-	-	35.113,08	196.587,82
01050 _E	FONDI DELLE PROVINCE DI PERUGIA E TERNI, ANCI, UF-FICIO SCOLASTICO REGIONALE, CONSIGLIERA DIPARTITA REGIONALE, PROVINCIALI DI PG E TR E CPO PER IL CO-FINANZIAMENTO DEL PROGETTO 'UN NUOVO LINGUAGGIO PER RACCONTARE LE DONNE' (RIF. S/UPB13.1.009 - CAP. 2537)	A2537_S	PROGETTO 'UN NUOVO LINGUAGGIO PER RACCONTARE LE DONNE'. COFINANZIAMENTO DEL PARTNER DI PROGETTO. (RIF. E/UPB 2.03.001 - CAP. 1050) - TRASF. CORR. AMM. NI LOCALI	6.350,00	-	-	-	-	-	-	6.350,00
02106 _E	FONDI DEL MINISTERO DELLO SVILUPPO ECONOMICO PER IL FINANZIAMENTO DEL PROGRAMMA FAS PARTECORRENTE - ANNI 2007/2013. DELIBERA CIPE N. 1/2009 (Rif. S/UPB16.1.004 - Cap. 6063)	00689_S	PAR FSC 2007-2013-ASSE V-AZIONE V.1.1- REALIZZAZIONE ATTIVITA' DI SUPPORTO ALL'ATTUAZIONE DEL PAR. - ALTRI SERVIZI	12.200,00	-	-	-	-	-	-	12.200,00
02106 _E	FONDI DEL MINISTERO DELLO SVILUPPO ECONOMICO PER IL FINANZIAMENTO DEL PROGRAMMA FAS PARTECORRENTE - ANNI 2007/2013. DELIBERA CIPE N. 1/2009 (Rif. S/UPB16.1.004 - Cap. 6063)	D5352_S	PAR FSC 2007-2013: RISORSE NATURALI ECULETTURALI SPESE CORRENTI. - EVENTI PUBBLICITA'	12.388,50	-	-	-	-	-	-	12.388,50
02106 _E	FONDI DEL MINISTERO DELLO SVILUPPO ECONOMICO PER IL FINANZIAMENTO DEL PROGRAMMA FAS PARTECORRENTE - ANNI 2007/2013. DELIBERA CIPE N. 1/2009 (Rif. S/UPB16.1.004 - Cap. 6063)	J0689_S	PAR FSC 2007-2013-ASSE V-AZIONE V.1.1- REALIZZAZIONE ATTIVITA' DI SUPPORTO ALL'ATTUAZIONE DEL PAR. - SERVIZI DI RISTORAZIONE	11.200,00	-	-	-	-	-	-	11.200,00

01953 _E	FONDI DEL MINISTERO DEL LAVORO E DELLE POLITICHE SOCIALI PER PROGETTI SPERIMENTALI E INNOVATIVI PER FAVORIRE LA CHIUSURA DEGLI ISTITUTI ACCOGLIENZA PER MINORI. D.L. 15/10/2004, N. 249 CONVERTITO NELLA LEGGE 03/12/2004, N. 291. (RIF. S/UPB 13.1.003 - CAPP. 25	02555_S	CONTRIBUTI AI COMUNI PER PROGETTI SPERIMENTALI E INNOVATIVI PER FAVORIRE LA CHIUSURA DEGLI ISTITUTI ACCOGLIENZA PER MINORI. FONDI DEL MINISTERO DEL LAVORO E DELLE POLITICHE SOCIALI. D.L. 15/10/2004, N. 249 CONVERTITO NELLA LEGGE 03/12/2004, N. 291. (RIF. E/UPB 2.01.009 - CAP.	184,63	-	-	-	-	-	-	-	-	-	-	-	184,63	-	-	-	184,63
01808 _E	FONDO NAZIONALE POLITICHE DELLA FAMIGLIA - FONDI DELLA PRESIDENZA DEL CONSIGLIO DEI MINISTRI - LEGGE 27/12/2006, N. 296, ART. 1, COMMI 1250 E 1251. (RIF. S/UPB 13.1.003 - CAP. 2559)	02559_S	INTERVENTI IN MATERIA DI POLITICHE DELLA FAMIGLIA - LEGGE 27/12/2006, N. 296, ART. C1, COMMI 1250 E 1251. (RIF. E/UPB 2.01.004 - CAP. 1808) - TRASFER. CORRENTI AMM. NI LOCALI	1.798,09	-	-	-	-	-	-	-	-	-	-	-	1.798,09	-	-	-	1.798,09
01808 _E	FONDO NAZIONALE POLITICHE DELLA FAMIGLIA - FONDI DELLA PRESIDENZA DEL CONSIGLIO DEI MINISTRI - LEGGE 27/12/2006, N. 296, ART. 1, COMMI 1250 E 1251. (RIF. S/UPB 13.1.003 - CAP. 2559)	B2559_S	INTERVENTI IN MATERIA DI POLITICHE DELLA FAMIGLIA - LEGGE 27/12/2006, N. 296, ART. C1, COMMI 1250 E 1251. (RIF. E/UPB 2.01.004 - CAP. 1808) - TRASFER. CORRENTI FAMIGLIE	1.520,00	-	-	-	-	-	-	-	-	-	-	-	1.520,00	-	-	-	1.520,00
01808 _E	FONDO NAZIONALE POLITICHE DELLA FAMIGLIA - FONDI DELLA PRESIDENZA DEL CONSIGLIO DEI MINISTRI - LEGGE 27/12/2006, N. 296, ART. 1, COMMI 1250 E 1251. (RIF. S/UPB 13.1.003 - CAP. 2559)	A2559_S	INTERVENTI IN MATERIA DI POLITICHE DELLA FAMIGLIA - LEGGE 27/12/2006, N. 296, ART. C1, COMMI 1250 E 1251. (RIF. E/UPB 2.01.004 - CAP. 1808) - TRASFER. CORRENTI IST. SOC. PRIVATE	-	-	-	-	-	-	-	-	-	-	-	-	-	-	-	-	2.460,00
02955 _E	CONTRIBUTI VOLONTARI E SOLIDARISTICI VERSATI A SOGGETTI PUBBLICI E PRIVATI DI CUI ALL'ART. 5, C. 1 LETT. B), DELLA L.R. 21/02/2008, N. 1 DESTINATI AL FONDO REGIONALE DI EMERGENZA PER LE FAMIGLIE DELLE VITTIME DI INCIDENTI MORTALI DEL LAVORO. (RIF. S/UPB 13.1.005) - TR	02563_S	FONDO REGIONALE DI EMERGENZA PER LE FAMIGLIE DELLE VITTIME DI INCIDENTI MORTALI DEL LAVORO. L.R. 21/02/2008, N. 1, ART. 1, C. 1. CONTRIBUTI VOLONTARI DI SOGGETTI PUBBLICI/PRIVATI. (RIF. E/UPB 2.03.001 - CAP. 2955).	1.061,29	-	-	-	-	-	-	-	-	-	-	-	1.061,29	-	-	-	1.061,29
02958 _E	POR FESR 2014-2020: FONDI FESR QUOTA COMUNITARIA CORRENTE	A5537/8 038_S	POR FESR 2014-2020: AZIONE 1.4.1 - LIVING LABS - SPESA CORRENTE - FINANZIAMENTO CON FONDI COMUNITARI FESR - TRASFER. CORR. AMM. NI LOCALI - (RIF. CAP. 02958_E)	2.770,57	-	-	-	-	-	-	-	-	-	-	-	2.770,57	-	-	-	2.770,57

01219 _E	POR FSE 2014-2020: FONDI FSE QUOTA COMUNITARIACORRENTE	C2804/80 45_S	POR FSE 2014-2020: ASSE OCCUPAZIONE-PRIORITA' 8.1ACCESSO ALL'OCCUPAZIONE- FINANZIAMENTO CON FONDICOMUNITARI FSE- TRASFCORRENTI AMM.NI LOCALI.(RIF. CAP. 01219_E)	4.676,75	-	-	-	-	-	-	-	-	-	-	-	4.676,75		
01219 _E	POR FSE 2014-2020: FONDI FSE QUOTA COMUNITARIACORRENTE	C2809/80 45_S	ISTRUZIONE EFORMAZIONE- PRIORITA' 10.3 RAFFORZARE PARITA' DIACCESSO ALLA FORMAZIONE PERMANENTE- FINANZIAMENTOCON FONDI COMUNITARI FSE- TRAF.CORRENTI ALTREIMPRESE (RIF.CAP. 01219_E)	102.001,44	-	-	-	-	-	-	-	-	-	-	-	11.414,08	90.587,36	
01219 _E	POR FSE 2014-2020: FONDI FSE QUOTA COMUNITARIACORRENTE	D2809/8 045_S	POR FSE 2014-2020: ASSE ISTRUZIONE EFORMAZIONE- PRIORITA' 10.3 RAFFORZARE PARITA' DIACCESSO ALLA FORMAZIONE PERMANENTE- FINANZIAMENTOCON FONDI COMUNITARI FSE- TRASFCORRENTI AMM.NILOCALI. (RIF.CAP. 01219_E)	-	-	909.639,6 0	-	901.443,20	-	-	-	-	-	-	-	8.196,40	8.196,40	
01219 _E	POR FSE 2014-2020: FONDI FSE QUOTA COMUNITARIACORRENTE	D2810/8 045_S	POR FSE 2014-2020: Assistenza Technica - Spesecorrenti - FINANZIAMENTO CON FONDI COMUNITARI FSE-ORGANIZZAZIONE EVENTI, PUBBLICITA'.(RIF. CAP.01219_E)	143,56	-	-	-	-	-	-	-	-	-	-	-	-	143,56	
01219 _E	POR FSE 2014-2020: FONDI FSE QUOTA COMUNITARIACORRENTE	F2810/80 45_S	POR FSE 2014-2020: Assistenza Technica - Spesecorrenti - FINANZIAMENTO CON FONDI COMUNITARI FSE- ALTRI SERVIZI. (RIF. CAP. 01219_E)	121,62	-	-	-	-	-	-	-	-	-	-	-	14.915,39	15.037,01	
01219 _E	POR FSE 2014-2020: FONDI FSE QUOTA COMUNITARIACORRENTE	L2810/80 45_S	POR FSE 2014-2020: Assistenza Technica - Spesecorrenti - FINANZIAMENTO CON FONDI COMUNITARI FSE-SERVIZI AMMINISTRATIVI - (RIF. CAP. 01219_E)	85,00	-	-	-	-	-	-	-	-	-	-	-	-	85,00	
01219 _E	POR FSE 2014-2020: FONDI FSE QUOTA COMUNITARIACORRENTE	E2815/80 45_S	POR FSE 2014-2020: ASSE CAPACITA' ISTITUZIONALE EAMMINISTRATIVA- PRIORITA' 11.1- FINANZIAMENTO CONFONDI COMUNITARI FSE- TREASF.CORRENTI AMM.NILOCALI. (RIF. CAP. 01219_E)	471,48	-	-	-	-	-	-	-	-	-	-	-	1.228,85	184,69	1.885,02

01219 _E	POR FSE 2014-2020: FONDI FSE QUOTA COMUNITARIACORRENTE	F2815/80 45_S	POR FSE 2014-2020: ASSE CAPACITA' ISTITUZIONALE EAMMINISTRATIVA- PRIORITA' 11.1- FINANZIAMENTO CONFONDI COMUNITARI FSE -ALTRI SERVIZI. (RIF. CAP.01219_E)	3,12	-	-	-	6,87	-	-	9,99
01219 _E	POR FSE 2014-2020: FONDI FSE QUOTA COMUNITARIACORRENTE	B2805/80 45_S	POR FSE 2014-2020: ASSE OCCUPAZIONE-PRIORITA' 8.2INTEGRAZIONE SOSTENIBILE NEL MERCATO DEL LAVORO- FINANZIAMENTO CON FONDI COMUNITARIFSE-TRASF.CORRENTI ALTRE IMPRESE.(RIF. CAP. 01219_E)	159.225,51	-	-	-	-	-	-	159.225,31
01219 _E	POR FSE 2014-2020: FONDI FSE QUOTA COMUNITARIACORRENTE	C2810/80 45_S	POR FSE 2014-2020: Assistenza Tecnica - Spesecorrenti - FINANZIAMENTO CON FONDI COMUNITARI FSE- CONTR.SOCIALI EFFETTIVI A CARICO ENTE.(RIF. CAP. 01219_E)	50,00	-	-	-	-	-	-	50,00
01219 _E	POR FSE 2014-2020: FONDI FSE QUOTA COMUNITARIACORRENTE	02813/80 45_S	POR FSE 2014-2020: ASSE ISTRUZIONE EFORMAZIONE- PRIORITA' 10.1 RIDUZIONE ABBANDONOSCOL. E PROMOZ.UGUAGL.ACCES- SO FINANZIAMENTO CONFONDI COMUNITARI FSE-TRASF.CORRENTI AMM.NI.LOCALI. (RIF.CAP. 01219_E)	101.413,09	-	3.285.116 ,75	3.200.329, 83	-	-	84.786,9 2	186.200,01
01219 _E	POR FSE 2014-2020: FONDI FSE QUOTA COMUNITARIACORRENTE	C2813/80 45_S	POR FSE 2014-2020: ASSE ISTRUZIONE E FORMAZIONEPRIORITA' 10.1 RIDUZIONE ABBANDONO SCOL. E PROMOZ.UGUAGL.ACCES- SO FINANZIAMENTO CON FONDI COMUNITARIFSE - RASF.CORRENTI AMM.NI LOCALI.(RIF. CAP.01219_E)	1.072,73	-	-	-	-	-	-	1.072,73
01219 _E	POR FSE 2014-2020: FONDI FSE QUOTA COMUNITARIACORRENTE	02814/80 45_S	POR FSE 2014-2020: ASSE ISTRUZIONE EFORMAZIONE- PRIORITA' 10.2 MIGLIORARE QUALITA' EEFFICACIA ISTR.SUP.- FINANZIAMENTO CON FONDI COMUNITARI FSE- TRASF.CORRENTI AMM.NI LOCALI.(RIF. CAP. 01219_E)	12.668,65	-	2.594.713 ,89	2.468.567, 54	-	57.600,00	126.146, 35	196.415,00
01219 _E	POR FSE 2014-2020: FONDI FSE QUOTA COMUNITARIACORRENTE	C2814/80 45_S	POR FSE 2014-2020: ASSE ISTRUZIONE E FORMAZIONE - PRIORITA' 10.2 MIGLIORARE QUALITA' ED EFFICACIAISTR.SUP.- FINANZIAMENTO CON FONDI	38.935,00	38.935,0 0	-	-	-	-	-	-

01219 _E	POR FSE 2014-2020: FONDI FSE QUOTA COMUNITARIACORRENTE	B2804/80 45_S	COMUNITARI FSE -- TRASFERIMENTI CORRENTI A ISTITUZIONI SOCIALI PRIVATE - (RIF. CAP. 01219_E)	326.422,23	31.761,6 7	-	10.811,68	20.949,99	-	-	294.660,56
01219 _E	POR FSE 2014-2020: FONDI FSE QUOTA COMUNITARIACORRENTE	B2811/80 45_S	POR FSE 2014-2020: ASSE INCLUSIONE SOCIALE E LOTTA ALLA POVERTA'-PRIORITA' 9.1 INCLUSIONE ATTIVA- FINANZIAMENTO CON FONDI COMUNITARI FSE- TRASF.CORRENTI ISTITUZIONI SOCIALI PRIVATE. (RIF. CAP. 01219_E)	-	-	485,90	-	-	-	-	485,90
01221 _E	FONDI DELLA PRESIDENZA DEL CONSIGLIO DEI MINISTRI PER IL FINANZIAMENTO DEGLI INTERVENTI PER LA MITIGAZIONE DEL RISCHIO IDROGEOLOGICO GIA' CONTABILITA' SPECIALE N.5606 - CONTR. INV.DA AMM. CENTRALI	04132_S	SPESSE CONNESSE AD ACCORDO DI PROGRAMMA FINALIZZATO ALLA PROGRAMMAZIONE E AL FINANZIAMENTO DI INTERVENTI URGENTI E PRIORITARI PER LA MITIGAZIONE DEL RISCHIO IDROGEOLOGICO GIA' CONTABILITÀ SPECIALE N. 5606. -BENI IMMOBILI - RIF. CAP. 1221_E	273,27	-	-	-	-	-	-	273,27
01221 _E	FONDI DELLA PRESIDENZA DEL CONSIGLIO DEI MINISTRI PER IL FINANZIAMENTO DEGLI INTERVENTI PER LA MITIGAZIONE DEL RISCHIO IDROGEOLOGICO GIA' CONTABILITA' SPECIALE N.5606 - CONTR. INV.DA AMM. CENTRALI	A4132_S	SPESSE CONNESSE AD ACCORDO DI PROGRAMMA FINALIZZATO ALLA PROGRAMMAZIONE E AL FINANZIAMENTO DI INTERVENTI URGENTI E PRIORITARI PER LA MITIGAZIONE DEL RISCHIO IDROGEOLOGICO GIA' CONTABILITÀ SPECIALE N. 5606 -INCARICHI PROFESSIONALI PER REALIZZ. INVEST.(RIF. CAP.1221_E).	1.261,82	-	-	-	-	-	-	1.261,82
01803 _E	FONDO NAZIONALE PER LE POLITICHE SOCIALI.ART. 1,COMMA 271, LEGGE 228/2012 -(RIF. CAP. 2836_S - 02904_S)	02836_S	FONDO NAZIONALE PER LE POLITICHE SOCIALI.ART. 1,COMMA 271, LEGGE 228/2012 - (RIF. CAP. 1803_E) -TRASF. CORRENTI AMM.INI LOCALI	27.161,94	-	-	-	-	-	-	27.161,94

02047 _E	SERVIZIO CIVILE NAZIONALE: ATTIVITA' D'INCOMPETENZA DELLA REGIONE UMBRIA. D.LGS N.77/2002. (RIF. S/UPB 13.1.014 - CAP. 2839).	02839_S	SERVIZIO CIVILE NAZIONALE: ATTIVITA' D'INCOMPETENZA DELLA REGIONE UMBRIA. D.LGS N.77/2002 - (RIF. CAP. 02047_E) - EVENTI PUBBLICITA'	19.976,00	-	-	-	-	-	-	-	-	-	-	-	19.976,00
02047 _E	SERVIZIO CIVILE NAZIONALE: ATTIVITA' D'INCOMPETENZA DELLA REGIONE UMBRIA. D.LGS N.77/2002. (RIF. S/UPB 13.1.014 - CAP. 2839).	G2839_S	SERVIZIO CIVILE NAZIONALE: ATTIVITA' D'INCOMPETENZA DELLA REGIONE UMBRIA. D.LGS N.77/2002 - (RIF. CAP. 02047_E) - ALTRI SERVIZI	1.319,35	-	37.606,00	17.246,00	19.135,40	-	-	-	-	-	-	1.224,60	2.543,95
02063 _E	FONDI DELLA PRESIDENZA DEL CONSIGLIO DEI MINISTRI PER IL FINANZIAMENTO DEL PROGETTO MAI PIU' VIOLENZE - MILLE AZIONI E INTERVENTI PER IMPEDIRE ULTERIORI VIOLENZE. (RIF. S/UPB 13.1.011 - CAP. 2841)	02841_S	SPESE PER LA REALIZZAZIONE DEL PROGETTO 'MAI PIU' VIOLENZE - MILLE AZIONI E INTERVENTI PER IMPEDIRE ULTERIORI VIOLENZE. FONDI DELLA PRESIDENZA DEL CONSIGLIO DEI MINISTRI. (RIF. E/UPB 2.01.004 - CAP. 2063)	11.636,94	-	-	-	-	-	-	-	-	-	-	-	11.636,94
02298 _E	FONDI DELLA PRESIDENZA DEL CONSIGLIO DEI MINISTRI - DIPARTIMENTO DELLA PROTEZIONE CIVILE PER IL PRONTO IMPIEGO DI BENI MOBILI DI PROTEZIONE CIVILE. DELIBERA DELLA CONFERENZA UNIFICATA DEL 22/02/2001. (RIF. E/UPB 05.1.014 - CAP. 2845).	02845_S	SPESE PER IL PRONTO IMPIEGO DI BENI MOBILI DI PROTEZIONE CIVILE. DELIBERA DELLA CONFERENZA UNIFICATA DEL 22/02/2001. (RIF. E/UPB 2.01.006 - CAP. 2298).	8.104,38	-	-	-	-	-	-	-	-	-	-	-	8.104,38
00656 _E	RISORSE PER L'ESERCIZIO DELLE FUNZIONI ECOMPITTRASFERITI IN MATERIA DI ENERGIA-AMBIENTE-DEMANIO IDRICO-DIFESA DEL SUOLO-VIABILITA'-INVALIDI CIVILI-INFRASTRUTTURE SCOLASTICHE-POLIZIA AMMINISTRATIVA-PROTEZIONE CIVILE-SANITA'- D.LGS 112/98 - DPCM 22/12/2000	Q2851_S	SPESE PER L'ESERCIZIO DELLE FUNZIONI ECOMPITTRASFERITI IN MATERIA DI PROTEZIONE CIVILE - DPCM 21/12/2000. - SPESE CORRENTI - UTILIZZO BENI DI TERZI	5.520,45	-	-	-	-	-	-	-	-	-	-	-	5.520,45
00656 _E	RISORSE PER L'ESERCIZIO DELLE FUNZIONI ECOMPITTRASFERITI IN MATERIA DI ENERGIA-AMBIENTE-DEMANIO IDRICO-DIFESA DEL SUOLO-VIABILITA'-INVALIDI CIVILI-INFRASTRUTTURE SCOLASTICHE-POLIZIA AMMINISTRATIVA-PROTEZIONE CIVILE-SANITA'- D.LGS 112/98 - DPCM 22/12/2000	05010_S	SPESE PER L'ESERCIZIO DELLE FUNZIONI ECOMPITTRASFERITI IN MATERIA AMBIENTALE. DPCM 21/12/2000 - TRASF. CORR. AMM.NI LOCALI	247.705,83	-	-	-	-	-	-	-	-	150.000,00	-	-	397.705,83

00656 _E	RISORSE PER L'ESERCIZIO DELLE FUNZIONI ECOMPITITRASFERITI IN MATERIA DIENERGIA-AMBIENTE-DEMANIOIDRICO-DIFESA DELSUOLO-VIABILITA'-INVALIDI CIVILI-INFRASTRUTTURESCOLASTICHE-POLIZIA AMMINISTRATIVA-PROTEZIONE CIVILE-SANITA'- D.LGS 112/98 -DPCM 22/12/2000	C5002_S_	MANUTENZIONE DELL'IMPIANTO TELEIDROMETRICO REGIONALE - TRASF. CORRENTI A AMM. LOCALI	90.000,00	90.000,00	90.000,00	-	10.000,00	-	-	-	-	-
00656 _E	RISORSE PER L'ESERCIZIO DELLE FUNZIONI ECOMPITITRASFERITI IN MATERIA DIENERGIA-AMBIENTE-DEMANIOIDRICO-DIFESA DELSUOLO-VIABILITA'-INVALIDI CIVILI-INFRASTRUTTURESCOLASTICHE-POLIZIA AMMINISTRATIVA-PROTEZIONE CIVILE-SANITA'- D.LGS 112/98 -DPCM 22/12/2000	07358_S	SPESE PER L'ESERCIZIO DELLE FUNZIONI E COMPITITRASFERITI IN MATERIA DI PROTEZIONE CIVILE - DPCM21.12.2000 - SPESE DI INVESTIMENTO - MEZZI DITRASPORTO	15.242,60	-	-	-	-	-	-	-	15.242,60	-
00656 _E	RISORSE PER L'ESERCIZIO DELLE FUNZIONI ECOMPITITRASFERITI IN MATERIA DIENERGIA-AMBIENTE-DEMANIOIDRICO-DIFESA DELSUOLO-VIABILITA'-INVALIDI CIVILI-INFRASTRUTTURESCOLASTICHE-POLIZIA AMMINISTRATIVA-PROTEZIONE CIVILE-SANITA'- D.LGS 112/98 -DPCM 22/12/2000	07377_S	TRASFERIMENTI IN FAVORE DI COMUNI, PROVINCE EDAL-TRI ENTI PUBBLICI PER SPESE PER L'ESERCIZIO DIFUNZIONI E COMPITI IN MATERIA DI VIABILITA'.	1.058.654,49	-	-	-	-	-	-	-	1.058.654,49	-
00656 _E	RISORSE PER L'ESERCIZIO DELLE FUNZIONI ECOMPITITRASFERITI IN MATERIA DIENERGIA-AMBIENTE-DEMANIOIDRICO-DIFESA DELSUOLO-VIABILITA'-INVALIDI CIVILI-INFRASTRUTTURESCOLASTICHE-POLIZIA AMMINISTRATIVA-PROTEZIONE CIVILE-SANITA'- D.LGS 112/98 -DPCM 22/12/2000	07378_S	CONTRIBUTI DELLA REGIONE PER LA PROGETTAZIONE ELA REALIZZAZIONE DI INFRASTRUTTURE PER LAMOBILITA' REGIONALE, ART 171, CC. 1.2,3,4 E 5L.R. 21/01/2015, N. 1	5.439.111,51	-	-	-	-	-	-	-	5.439.111,51	-
00656 _E	RISORSE PER L'ESERCIZIO DELLE FUNZIONI ECOMPITITRASFERITI IN MATERIA DIENERGIA-AMBIENTE-DEMANIOIDRICO-DIFESA DELSUOLO-VIABILITA'-INVALIDI CIVILI-INFRASTRUTTURESCOLASTICHE-POLIZIA AMMINISTRATIVA-PROTEZIONE CIVILE-SANITA'- D.LGS 112/98 -DPCM 22/12/2000	07379_S	SPESE PER L'ESERCIZIO DELLE FUNZIONI ECOMPITITRASFERITI IN MATERIA DI VIABILITA'-DPCM21/12/2000	214.366,00	-	-	-	-	-	-	-	214.366,00	-
01898 _E	FONDO REGIONALE DI PROTEZIONE CIVILE AI SENSI DEL-ART.138,COMMI 16 E 17, LEGGE N.388 DEL23/12/2000(RIF. E/UPB S/UPB 05.1.014 - CAP. 2852)	A2852_S	FONDO REGIONALE DI PROTEZIONE CIVILE AI SENSI DEL-ART.138,COMMI 16 E 17, LEGGE N.388 DEL23.12.2000(RIF. E/UPB 2.01.006- CAP. 1898) -TRASFER. CORRENTI AMM.NI LOCALI	3.283,00	-	-	-	-	-	-	-	76.741,90	76.741,90

02439 _E	FONDI DELLA PCM DERIVANTI DALLA CONTABILITA' SPECIALE N. 6020 INTESTATA AL PGR PER RIMBORSO SPESERELATIVE AI DIPENDENTI REGIONALI IMPEGNATI NELLAFASE DI EMERGENZA SISMA 2016 -TRASF. CORR. DA AMM. CENTRALI - (RIF. CAP. 2866_S; 2867_S).	A2867_S	UTILIZZO FONDI DELLA PCM DERIVANTI DALLA CONTABILITA' SPECIALE N. 6020 INTESTATA AL PGR PER RIMBORSO SPESE RELATIVE AI DIPENDENTI REGIONALI IMPEGNATI NELLA FASE DI EMERGENZA SISMA 2016 - (RIF. CAP. 02439_E)	1.843,54	-	-	-	-	-	1.843,54
02439 _E	FONDI DELLA PCM DERIVANTI DALLA CONTABILITA' SPECIALE N. 6020 INTESTATA AL PGR PER RIMBORSO SPESERELATIVE AI DIPENDENTI REGIONALI IMPEGNATI NELLAFASE DI EMERGENZA SISMA 2016 -TRASF. CORR. DA AMM. CENTRALI - (RIF. CAP. 2866_S; 2867_S).	B2867_S	UTILIZZO FONDI DELLA PCM DERIVANTI DALLA CONTABILITA' SPECIALE N. 6020 INTESTATA AL PGR PER RIMBORSO SPESE RELATIVE AI DIPENDENTI REGIONALI IMPEGNATI NELLA FASE DI EMERGENZA SISMA 2016 - IRAP - (RIF. CAP. 02439_E)	1.372,55	-	-	-	-	-	1.372,55
02439 _E	FONDI DELLA PCM DERIVANTI DALLA CONTABILITA' SPECIALE N. 6020 INTESTATA AL PGR PER RIMBORSO SPESERELATIVE AI DIPENDENTI REGIONALI IMPEGNATI NELLAFASE DI EMERGENZA SISMA 2016 -TRASF. CORR. DA AMM. CENTRALI - (RIF. CAP. 2866_S; 2867_S).	C2867_S	UTILIZZO FONDI DELLA PCM DERIVANTI DALLA CONTABILITA' SPECIALE N. 6020 INTESTATA AL PGR PER RIMBORSO SPESE RELATIVE AI DIPENDENTI REGIONALI IMPEGNATI NELLA FASE DI EMERGENZA SISMA 2016 - RIMBORSI PERSESE DI PERSONALE COMANDATO - (RIF. CAP. 02439_E)	5.469,49	-	-	-	-	-	5.469,49
00570 _E	FONDI DELLA PCM DERIVANTI DALLA CONTABILITA' SPECIALE N.6040 INTESTATA AL PGR PER PERSONALE REGIONALE COMANDATO PRESSO U.S.R. UMBRIA - TRASF. CORR. AMM. CENTRALI - (RIF.CAP. 2876_S)	02876_S	UTILIZZO FONDI DELLA PCM DERIVANTI DALLA CONTABILITA' SPECIALE N.6040 INTESTATA AL PGR PER PERSONALE REGIONALE COMANDATO PRESSO U.S.R. UMBRIA - RETRIBUZIONI IN DENARO - (RIF. CAP. 00570_E)	47.852,72	-	-	-	-	47.852,72	0,00
00570 _E	FONDI DELLA PCM DERIVANTI DALLA CONTABILITA' SPECIALE N.6040 INTESTATA AL PGR PER PERSONALE REGIONALE COMANDATO PRESSO U.S.R. UMBRIA - TRASF. CORR. AMM. CENTRALI - (RIF.CAP. 2876_S)	A2876_S	UTILIZZO FONDI DELLA PCM DERIVANTI DALLA CONTABILITA' SPECIALE N. 640 INTESTATA AL PGR PER PERSONALE REGIONALE COMANDATO PRESSO U.S.R. UMBRIA - CONTRIB SOC. EFFETTIVI - (RIF. CAP. 00570_E)	2.103,90	-	-	-	-	2.103,90	0,00
00570 _E	FONDI DELLA PCM DERIVANTI DALLA CONTABILITA' SPECIALE N.6040 INTESTATA AL PGR PER PERSONALE REGIONALE COMANDATO PRESSO U.S.R. UMBRIA - TRASF. CORR. AMM. CENTRALI - (RIF.CAP. 2876_S)	B2876_S	UTILIZZO FONDI DELLA PCM DERIVANTI DALLA CONTABILITA' SPECIALE N.6040 INTESTATA AL PGR PER PERSONALE REGIONALE COMANDATO PRESSO U.S.R. UMBRIA - IRAP - (RIF. CAP. 00570_E)	43,38	-	-	-	-	43,38	0,00

00570 _E	FONDI DELLA PCM DERIVANTI DALLA CONTABILITA' SPECIALE N.6040 INTESTATA AL PGR PER PERSONALE REGIONALE COMANDATO PRESSO U.S.R. UMBRIA - TRASF. CORR. AMM. CENTRALI - (RIF.CAP. 2876_S)	C2876_S	UTILIZZO FONDI DELLA PCM DERIVANTI DALLA CONTABILITA' SPECIALE N.6040 INTESTATA AL PGR PER PERSONALE REGIONALE COMANDATO PRESSO U.S.R. UMBRIA - ORG.EV., PUBBL. E SERV. TRAS - (RIF. CAP. 00570_E)	2.571,68	-	-	-	-	-	-	2.571,68
00801 _E	FONDI DELLA PCM PROVENIENTI DALLA CONTABILITA' SPECIALE N. 6040 PER UFFICIO SPECIALE RICOSTRUZIONE UMBRIA SEDE DI NORCIA - TRASFERIMENTI CORRENTI DAAMM. CENTRALI - (RIF. CAP. 00541_S)	00541_S	SPESE PER UFFICIO SPECIALE RICOSTRUZIONE UMBRIA SEDE DI NORCIA - FONDI DELLA PCM CONT. SPECIALE 6040- UTENZE E CANONI - (RIF. CAP. 00801_E)	637,95	637,95	-	-	-	-	637,95	637,95
00571 _E	FONDI DELLA CONTABILITA' SPECIALE INTESTATA AL PRESIDENTE DELLA GIUNTA REGIONALE N. 5427 PER COMPLETAMENTO INTERVENTI NELLE ZONE COLPITE DAL SISMA2009. - FONDI DELLA P.C.M. (RIF. CAPP. 00309_S- A0309_S-A0309_S)-TRASF.CORRENTI DA AMM.NI CENTRALI	00309_S	UTILIZZO FONDI CONTABILITA' SPECIALE N. 5427SISMA 2009 - FONDI DELLA P.C.M. (RIF. CAP. 00571_E)- TRASFERIMENTI CORRENTI AMM.NI LOCALI	7.370,20	-	-	-	-	-	4.037,62	11.407,82
00572 _E	FONDI DELLA CONTABILITA' SPECIALE INTESTATA AL PRESIDENTE DELLA GIUNTA REGIONALE N. 5427 PER COMPLETAMENTO INTERVENTI NELLE ZONE COLPITE DAL SISMA2009. - FONDI ART.2 L.R.17/2011 (RIF.CAPP. 00308_SA0308_S -B0308_S)- TRASF.CORRENTI DA AMM.NI CENTRALI	00308_S	UTILIZZO FONDI CONTABILITA' SPECIALE N. 5427SISMA 2009 - FONDI ART.2, L.R. 17/2011 (RIF. CAP. 00572_E)- TRASFERIMENTI CORRENTI AMM.NI LOCALI	1.458,29	-	-	-	-	-	-	1.458,29
00572 _E	FONDI DELLA CONTABILITA' SPECIALE INTESTATA AL PRESIDENTE DELLA GIUNTA REGIONALE N. 5427 PER COMPLETAMENTO INTERVENTI NELLE ZONE COLPITE DAL SISMA2009. - FONDI ART.2 L.R.17/2011 (RIF.CAPP. 00308_SA0308_S -B0308_S)- TRASF.CORRENTI DA AMM.NI CENTRALI	A0308_S	UTILIZZO FONDI CONTABILITA' SPECIALE N. 5427SISMA 2009 - FONDI ART.2, L.R. 17/2011 (RIF. CAP. 00572_E)- RIMBORSI CORRENTI AD AMM.NI LOCALI	188,43	-	-	-	-	-	-	188,43
A0571 _E	FONDI DELLA CONTABILITA' SPECIALE INTESTATA AL PRESIDENTE DELLA GIUNTA REGIONALE N. 5427 PER COMPLETAMENTO INTERVENTI NELLE ZONE COLPITE DAL SISMA2009. - FONDI DELLA P.C.M. (RIF. CAPP. 07066_S- 07067_S - 07068_S) - CONTR. INVESTIMENTI DA AMM.NI CENTRALI	07067_S	UTILIZZO FONDI CONTABILITA' SPECIALE N. 5427SISMA 2009 - FONDI DELLA P.C.M. - INTERVENTI DI RICOSTRUZIONE PESANTE EDIFICI PRIVATI(RIF. CAP. A0571_E)- CONTRIBUTI AGLI INVEST. AMM.NI LOCALI	316.123,45	311.291,65	-	-	-	311.291,65	102.458,41	107.290,21

02948 _E	TRASFERIMENTI DALL'UNIONE EUROPEA PERCOFINANZIAMENTO PROGRAMMA OPERATIVO UMBRIA FSE2007/2013.(RIF. S/UPB	02914/80 45_S	POR UMBRIA FSE 2007/2013 - ASSE 04 - CAPITALEUMA-NO.- FINANZIAMENTO FONDO SOCIALE EUROPEO-(RIF. E/UPB 2.02.002 - CAP. 2948) - TRASFER. CORRENTI IMPRESE	22.628,73	-	-	-	-	429,60	429,60	23.058,33
02948 _E	TRASFERIMENTI DALL'UNIONE EUROPEA PERCOFINANZIAMENTO PROGRAMMA OPERATIVO UMBRIA FSE2007/2013.(RIF. S/UPB	02915/80 45_S	POR UMBRIA FSE 2007/2013 - ASSE 05 -TRANSNAZIONALITA' E INTERREGIONALITA' - FINANZIAMENTO FONDO SOCIALE EUROPEO -(RIF. E/UPB2.02.002 - CAP. 2948) - TRASFER. CORRENTI IMPRESE	1.010.488,80	-	-	-	-	-	-	1.010.488,80
01929 _E	FONDI UE PER IL FINANZIAMENTO DEL PROGETTOPEERREVIEW: INCREASING SUSTAINABLE DEVELOPMENTOFQUALITY-PROGRAMMA EUROPEOLLP- SOTTOPROGRAMMALEONARDO DA VINCI T.O.I. CALL.2011.(RIF. S/UPB 11.1.003 - CAP. 2917)	02917_S	FONDI UE PER IL FINANZIAMENTO DEL PROGETTOPEERREVIEW: INCREASING SUSTAINABLE DEVELOPMENTOFQUALITY-PROGRAMMA EUROPEOLLP- SOTTOPROGRAMMALEONARDO DA VINCI T.O.I. CALL.2011.(RIF. E/UPB 2.02.003 - CAP.1929)	2.910,73	-	-	-	-	-	-	2.910,73
02196 _E	FONDI DELLA CONTABILITA' SPECIALE N. 5825 PER COMPLETAMENTO PIANO INTERVENTI SU FRANE/DISSESTI, STRUTTURE PUBBLICHE E AUTONOMA SISTEMAZIONE - OCDPC N.180/2014 EVENTI ALLUVIONALI NOV 2013-FEBBR 2014 -(RIF. CAP. 06904_S)	A6904_S	OCDPC N. 180/2014 EVENTI ALLUVIONALI NOV 2013-FEB 2014 - UTILIZZO FONDI DELLA C. SP. N. 5825 PERCOMPLET. PIANO INTERVENTI SU FRANE/DISSESTI, STRUTTURE E INFRASTR. PUBBL. E AUT. SISTEMAZIONE -(RIF. CAP. 02196_E) - CONTR. INV. AMM. LOCALI	-	960.320,51	676.165,16	93.290,00	-	190.865,35	-	190.865,35
02198 _E	FONDI DELL'INDIRE. AGENZIA NAZIONALE LLP PERLA PARTECIPAZIONE AL CORSO 'STIMULATINGEUROPEANENTREPRENEURSHIP AND ENTREPRENEURIALATTITUDEUSING GAMES', FINANZIATO SUL PROGRAMMA COMUNITARIO LIFE LONG LEARNING GRUNDTVIG 2010.(RIF.S/UPB 11.1.003 - CAP. 2919)	02919_S	SPESA PER LA PARTECIPAZIONE AL CORSO DIFORMAZIONE'STIMULATING EUROPEAN ENTREPRENEURSHIPAND ENTRE-preneURIAL-ATTITUDES USING GAMES'FINANZIATO SULPROGRAMMA COMUNITARIO LIFE LONGLEARNING GRUNDTVIG2010.(RIF. E/UPB 2.03.001 - CAP.2198)	170,04	-	-	-	-	-	-	170,04
02159 _E	FONDI DELLA REGIONE EMILIA ROMAGNA, CAPOFILADELPROGETTO DI RIUSO DEL SISTEMA INFORMATIVOLAVORORISILER.(RIF. S/UPB 11.1.001 - CAP. 2922)	A2922_S	SPESA PER LA REALIZZAZIONE DEL PROGETTO DIRIUSODEL SISTEMA INFORMATIVO LAVORO RISILER. FONDIDEL-LA REGIONE EMILIA ROMAGNA CAPOFILA DELPROGETTO.(RIF. E/UPB 2.03.001 - CAP. 2159) -HARDWARE	77.693,44	-	-	-	-	-	-	77.693,44

01936 _E	FONDI CEE PER OBIETTIVO 3 -2000/2006.	02938/80 23_S	OB.3 2000/2006 - MIS. F.1: SPESE DI GESTIONE,ESE-CUZIONE, MONITORAGGIO, CONTROLLO.- FINANZIAMENTO CON FONDI COMUNITARI -	-	-	-	-	-	-	5.430,21	-	5.430,21
01936 _E	FONDI CEE PER OBIETTIVO 3 -2000/2006.	02939/80 23_S	OB.3 2000/2006 - MIS. F.2:ALTRE SPESE DI ASSISTENZA TECNICA.- FINANZIAMENTO CON FONDI COMUNITARI -	-	-	-	-	-	-	1.430,32	-	1.430,32
01980 _E	FONDI DEL MINISTERO DEL LAVORO E DELLA PREVIDENZA SOCIALE PER IL FINANZIAMENTO DI PROGETTI DI FORMAZIONE DEI LAVORATORI OCCUPATI - FONDO PER L'OCCUPAZIONE - LEGGE 08/03/2000, N.53.(RIF.S/UPB 11.1.004 - CAP. 2941)	02941_S	SPESE PER IL FINANZIAMENTO DI PROGETTI DI FORMAZIONE DI LAVORATORI OCCUPATI. LEGGE 8/3/2000N.53.(RIF. E/UPB 2.01.009 - CAP. 1980) - TRASF. CORRENTI AMM.NI LOCALI	-	-	-	-	-	-	349.591,36	-	349.591,36
01980 _E	FONDI DEL MINISTERO DEL LAVORO E DELLA PREVIDENZA SOCIALE PER IL FINANZIAMENTO DI PROGETTI DI FORMAZIONE DEI LAVORATORI OCCUPATI - FONDO PER L'OCCUPAZIONE - LEGGE 08/03/2000, N.53.(RIF.S/UPB 11.1.004 - CAP. 2941)	B2941_S	SPESE PER IL FINANZIAMENTO DI PROGETTI DI FORMAZIONE DI LAVORATORI OCCUPATI. LEGGE 8/3/2000N.53.(RIF. E/UPB 2.01.009 - CAP. 1980) - BORSE DI STUDIO AREA MEDICA	-	-	-	-	-	-	4.000,00	-	4.000,00
01938 _E	FONDO PER LA RISTRUTTURAZIONE DEGLI ENTI DI FORMAZIONE-D.M.173 DEL 30/05/2001.(RIF. S/UPB11.2.003 CAP. 2945)	02945_S	SPESE PER LA RISTRUTTURAZIONE DEGLI ENTI DI FORMAZIONE. D.M.173 DEL 30/05/2001.(RIF. E/UPB4.03.015 - CAP. 1938)	-	-	-	-	-	-	81.515,23	29.221,76	110.736,99
00927 _E	RISORSE PROVENIENTI DALLA FONDAZIONE G. BRODOLINIPER: "LA VALUTAZIONE DELL'IMPATTO OCCUPAZIONALE DEGLI INCENTIVI IN ITALIA DI CUI ALL'ACCORDO DIPARTENARIATO DEL 15/01/2015 (RIF. S. CAPP. 02958-A2958-B2958-C2958)	02958_S	RISORSE PROVENIENTI DALLA FONDAZIONE G. BRODOLINIPER: LA VALUTAZIONE DELL'IMPATTO OCCUPAZIONALE DEGLI INCENTIVI IN ITALIA DI CUI ALL'ACCORDO DIPARTENARIATO DEL 15/01/2015 (RIF. CAP/E 00927)	-	-	-	-	-	-	1.488,42	1.488,42	-
00927 _E	RISORSE PROVENIENTI DALLA FONDAZIONE G. BRODOLINIPER: "LA VALUTAZIONE DELL'IMPATTO OCCUPAZIONALE DEGLI INCENTIVI IN ITALIA DI CUI ALL'ACCORDO DIPARTENARIATO DEL 15/01/2015 (RIF. S. CAPP. 02958-A2958-B2958-C2958)	A2958_S	RISORSE PROVENIENTI DALLA FONDAZIONE G. BRODOLINIPER: LA VALUTAZIONE DELL'IMPATTO OCCUPAZIONALE DEGLI INCENTIVI IN ITALIA DI CUI ALL'ACCORDO DIPARTENARIATO DEL 15/01/2015 (RIF. S. CAPP. 02958-A2958-B2958-C2958)	-	-	-	-	-	-	137,62	137,62	-

02946 _E	FONDO PER IL FINANZIAMENTO DELLE ATTIVITA' DIFORMAZIONE NELL'ESERCIZIO DELL'APPRENDISTATO-ART.68,COMMA 5, DELLA LEGGE 17.5.99N.144.(RIF. S/UBP 11.1.003 - CAP. 2961)	B2961_	1.247.610,88	-	340.140,00	-	-	123.283,91	463.423,91	1.711.034,79
02810 _E	CONTRIBUTO DEL FONDO SOCIALE EUROPEO PER LA REALIZZAZIONE DI CORSI SPECIALI DIFORMAZIONE PROFESSIONALE.	02965/66 14_	1.648.057,17	-	-	-	-	-	-	1.648.057,17
02810 _E	CONTRIBUTO DEL FONDO SOCIALE EUROPEO PER LA REALIZZAZIONE DI CORSI SPECIALI DIFORMAZIONE PROFESSIONALE.	02965/66 15_	708.550,32	-	-	-	-	-	-	708.550,32
02983 _E	FONDO PER IL DIRITTO AL LAVORO DEI DISABILISTI-TUITO CON L'ART.13 COMMA 4, DELLA LEGGE 12.3.99N.68-DECRETO DIRETTORE GENERALE PER L'IMPIEGO DEL 26.09.2000(RIF. S/UBP 11.1.002 - CAP.2966).	02966_	1.734.285,85	-	-	-	-	-	-	1.734.285,85
02983 _E	FONDO PER IL DIRITTO AL LAVORO DEI DISABILISTI-TUITO CON L'ART.13 COMMA 4, DELLA LEGGE 12.3.99N.68-DECRETO DIRETTORE GENERALE PER L'IMPIEGO DEL 26.09.2000(RIF. S/UBP 11.1.002 - CAP.2966).	A2966_	29.931,67	-	-	-	-	-	-	29.931,67
01937 _E	FONDO NAZIONALE PER L'OCCUPAZIONE DA DESTINARE ALLA REALIZZAZIONE DI MISURE DI POLITICA ATTIVA DELL'IMPIEGO . L. 144 DEL 17.5.99, ART. 45C.6(RIF. S/UBP 11.1.002 - CAP. 2967).	02967_	321.250,92	321.250,92	-	104.361,42	201.175,38	-	15.714,12	15.714,12

01937 _E	FONDO NAZIONALE PER L'OCCUPAZIONE DA DESTINARE ALLA REALIZZAZIONE DI MISURE DI POLITICA ATTIVA DELL'IMPIEGO . L. 144 DEL 17.5.99, ART. 45C.6 (RIF. S/UPB 11.1.002 - CAP. 2967).	B2967 _S	FONDO NAZIONALE PER L'OCCUPAZIONE DA DESTINARE ALLA REALIZZAZIONE DI POLITICHE ATTIVE DELL'IMPIEGO-GO ED ALLA STABILIZZAZIONE OCCUPAZIONALE DEI LAVORATORI SOCIALMENTE UTILI DEL BACINO UMBRO. (RIF. E/UPB2.01.009 - CAP. 1937). - TRASF. CORRENTI IMPRESE	1.200,00	1.200,00	1.020,00	-	-	180,00	180,00	180,00
01937 _E	FONDO NAZIONALE PER L'OCCUPAZIONE DA DESTINARE ALLA REALIZZAZIONE DI MISURE DI POLITICA ATTIVA DELL'IMPIEGO . L. 144 DEL 17.5.99, ART. 45C.6 (RIF. S/UPB 11.1.002 - CAP. 2967).	C2967 _S	FONDO NAZIONALE PER L'OCCUPAZIONE DA DESTINARE ALLA REALIZZAZIONE DI POLITICHE ATTIVE DELL'IMPIEGO-GO ED ALLA STABILIZZAZIONE OCCUPAZIONALE DEI LAVORATORI SOCIALMENTE UTILI DEL BACINO UMBRO. (RIF. E/UPB2.01.009 - CAP. 1937). - BORSE STUDIO E CONTR. DIFORMAZIONE AREA MEDICA	96.490,30	96.490,30	-	-	-	96.490,30	-	96.490,30
01946 _E	FONDI PER L'ATTUAZIONE DELL'ART. 20 DELLA L. 266/97 - INCENTIVI AL REIMPIEGO DI PERSONALE CON QUALIFICAZIONE DIRIGENZIALE E SOSTEGNO ALLA PICCOLA E MEDIA IM-PRESA. (RIF. S/UPB 11.1.002 - CAP. 2969).	02969 _S	SPESA PER L'ATTUAZIONE DELL'ART. 20 DELLA LEGGE 266/97: INCENTIVI AL REIMPIEGO DI PERSONALE CON QUALIFICAZIONE DIRIGENZIALE E SOSTEGNO ALLE PICCOLE E MEDIE IMPRESE. (RIF. E/UPB 2.01.005 - CAP. 1946).	26.841,93	26.841,93	-	-	-	26.841,93	-	26.841,93
02813 _E	FONDI PROVENIENTI DAL MINISTERO DEL LAVORO ED ELLA PREVIDENZA SOCIALE PER FINANZ. INTERVENTI DICUI AL PUNTO 1/C CIRCOLARE N.174/96 RECANTE DISPOSIZIONI PER LA GESTIONE DEI FONDI RELATIVI ALL'ART.9 COMMA 3, DELLA L. 19.7.93 N.236 PER INTERV. FORMAZIONE CONTINUA	E2977 _S	SPESA PER INTERVENTI DI FORMAZIONE CONTINUA AZIENDALI DI CUI AL PUNTO 1/C DELLA CIRCOLARE DEL MINISTERO DEL LAVORO ED ELLA PREVIDENZA SOCIALE N.174/96 - LEGGE 236/93 - (RIF. E/UPB 2.01.009 - CAP. 2813) - TRASF. CORRENTI AMM.NI LOCALI	249.489,79	249.489,79	-	-	-	56.834,75	56.834,75	306.324,54
02811 _E	FONDI PROVENIENTI DAL FONDO SOCIALE EUROPEO PER IL FINANZIAMENTO DEI CORSI DI FORMAZIONE PROFESSIONALE RELATIVI AL PROGETTO INDUSTRIALE GENERAL AVIAPERLA PRODUZIONE DELL'ADDESTRATORE LEGGERO F.22 PINGUINO 2 DI 1/845/84/93 DEL 2.12.93	02992/80 45 _S	SPESA PER IL PROGETTO INDUSTRIALE GENERAL AVIAPERLA PRODUZIONE DELL'ADDESTRATORE LEGGERO F.22 PINGUINO 2 - D.I.N.1/845/84/93 DEL 2/12/93 - FINANZIAMENTO FONDO SOCIALE EUROPEO -	63.455,34	63.455,34	-	-	63.455,34	-	-	-

02809 _E	CONTRIBUTO COMUNITARIO PER IL FINANZIAMENTO DEL PROGETTO FLEETS NELL'AMBITO DELL'INIZIATIVA THERMIE PER IL RISPARMIO ENERGETICO E TUTELA AMBIENTALE NELLA CITTA' DI TERNI	03011/80 23_S	SPESA PER IL FINANZIAMENTO DEL PROGETTO FLEETS NELL'AMBITO DELL'INIZIATIVA THERMIE PER IL RISPARMIO ENERGETICO E TUTELA AMBIENTALE NELLA CITTA' DI TERNI - FINANZIAMENTO CON FONDICOMUNITARI -	9.401,00	-	-	-	9.401,00	-	-	-	-
01766 _E	POR FESR 2014-2020: QUOTA NAZIONALE CORRENTE	C6739/80 25_S	POR FESR 2014-2020: AZIONE 3.2.1 INDUSTRIA CREATIVA - FINANZIAMENTO STATO - FONDO DI ROTAZIONE EX LEGGE 183/87 - CONTR. INVEST. A IMPRESE CONTROLLATE - (RIF. CAP. 02995_E)	1.168,25	1.168,25	-	-	1.168,25	-	-	-	-
02995 _E	POR FESR 2014-2020: QUOTA NAZIONALE/CAPITALE	C6739/80 25_S	POR FESR 2014-2020: AZIONE 3.2.1 INDUSTRIA CREATIVA - FINANZIAMENTO STATO - FONDO DI ROTAZIONE EX LEGGE 183/87 - CONTR. INVEST. A IMPRESE CONTROLLATE - (RIF. CAP. 02995_E)	38.313,49	38.313,49	-	-	38.313,49	-	-	-	-
02995 _E	POR FESR 2014-2020: QUOTA NAZIONALE/CAPITALE	B6745/80 25_S	ICT CITTADINI E IMPRESE - Finanziamento Stato - Fondo di rotazione ex legge 183/87 - CONTRIBUTI AGLI INVESTIMENTI AMM.NI LOCALI. (RIF. CAP. 02995_E)	-	-	-	-	830,96	-	-	-	830,96
01766 _E	POR FESR 2014-2020: QUOTA NAZIONALE CORRENTE	E6743/80 25_S	POR FESR 2014-2020: Assistenza Tecnica - Spese correnti - Finanziamento Stato - Fondo di rotazione ex legge 183/87 - Altri Servizi. (RIF. CAP. 01766_E)	0,01	-	-	-	-	-	-	-	0,01
01766 _E	POR FESR 2014-2020: QUOTA NAZIONALE CORRENTE	I6743/80 25_S	POR FESR 2014-2020: ASSISTENZA TECNICA - SPESE CORRENTI - FINANZIAMENTO STATO - FONDO DI ROTAZIONE EX LEGGE 183/87 - SERVIZI AMMINISTRATIVI (RIF. CAP. 01766_E)	2.877,40	-	-	-	-	-	-	-	2.877,40
00341 _E	FONDO PER IL CONCORSO DELLO STATO AGLI ONERI DEL TPL - ART 1, COMMA 301, LEGGE 228/2012. (RIF. S/UPB06.1.002 - CAP. 3132)	A3132_S	SPESE PER TRASPORTO PUBBLICO LOCALE. ART. 1, COMMA 301, LEGGE 228/2012. (RIF. CAP. 341_E) - CONTRATTI SERV. PUBBLICO	1.803.833,87	144.880,55	-	-	144.880,55	-	-	-	1.658.953,32
00341 _E	FONDO PER IL CONCORSO DELLO STATO AGLI ONERI DEL TPL - ART 1, COMMA 301, LEGGE 228/2012. (RIF. S/UPB06.1.002 - CAP. 3132)	B3132_S	SPESE PER TRASPORTO PUBBLICO LOCALE. ART. 1, COMMA 301, LEGGE 228/2012. (RIF. CAP. 341_E) - TRASFER. CORRENTI AMM.NI LOCALI	146.118,16	146.118,16	43.752,094,47	43.877,860,23	17.815,49	-	-	-	2.536,91

00341 _E	FONDO PER IL CONCORSO DELLO STATO AGLI ONERI DELTPL - ART 1, COMMA 301, LEGGE 228/2012.(RIF. S/UPB06.1.002 - CAP. 3132)	D3132_S	SPESA PER TRASPORTO PUBBLICO LOCALE.ART. 1, COMMA301, LEGGE 228/2012. (RIF. CAP. 341_E) - CONTRATTI DI SERVIZIO PUBBLICO	-	-	42.867.122,35	39.942.978,90	-	-	-	2.924.143,45
00341 _E	FONDO PER IL CONCORSO DELLO STATO AGLI ONERI DELTPL - ART 1, COMMA 301, LEGGE 228/2012.(RIF. S/UPB06.1.002 - CAP. 3132)	H3132_S	SPESA PER TRASPORTO PUBBLICO LOCALE. ART. 1, COMMA301, LEGGE 228/2012. (RIF. CAP. 341_E) - CONTRATTI DI SERVIZIO PUBBLICO	-	-	3.920.356,21	2.469.500,00	-	-	-	81.356,21
02541 _E	ENTRATE DERIVANTI DA TARIFFE VERSATE DALLE DITTE DI PRODUZIONE DI PIANTE DI VITE O LORO MATERIALI DI MOLTIPLICAZIONE. ART. 6, D.M. 08/02/2005.	03593_S	SPESA PER L'ATTIVITA' DI CONTROLLO SULLE COLTURE SUL MATERIALE DI MOLTIPLICAZIONE DELLA VITE.ART.6D.M. 08/02/2005.(RIF. E/UPB 3.01.003 - CAP.2541)	15.101,60	-	-	-	-	-	-	15.101,60
02032 _E	FONDI PROVENIENTI DALL'ENTE PARCO DEL VESUVIO PER LA REALIZZAZIONE DEL PROGRAMMA COMUNICATIVO INTERREG III B - MEDOCC - PROGETTO ECOFORME. (FONDI FEDER).	03671/8038_S	SPESA PER L'ATTUAZIONE DEL PROGRAMMA COMUNICATIVO INTERREG III B - MEDOCC - PROGETTO ECOFORME. - FINANZIAMENTO CON FONDI COMUNICATIVI FEDER (FESR) -	887,94	-	-	-	-	887,94	-	-
00757 _E	FONDI DEL MINISTERO DELLE POLITICHE AGRICOLE ALIMENTARI E FORESTALI PER GLI ADEMPIMENTI DERIVANTI DALLE VARIE EMERGENZE FITOSANITARIE (RIF. S/UPB07.1.006 - CAP. 3828)	03828_S	SPESA PER FAR FRONTE AGLI ADEMPIMENTI DERIVANTI DALLE VARIE EMERGENZE FITOSANITARIE - (RIF. CAP. 00757_E) - GIORNALI RIVISTE PUBBLICAZIONI	55.090,11	-	-	-	-	-	-	55.090,11
00757 _E	FONDI DEL MINISTERO DELLE POLITICHE AGRICOLE ALIMENTARI E FORESTALI PER GLI ADEMPIMENTI DERIVANTI DALLE VARIE EMERGENZE FITOSANITARIE (RIF. S/UPB07.1.006 - CAP. 3828)	A3828_S	SPESA PER FAR FRONTE AGLI ADEMPIMENTI DERIVANTI DALLE VARIE EMERGENZE FITOSANITARIE (RIF. CAP. 00757_E) - ALTRI BENI CONSUMO	34.781,47	233,47	5.000,00	233,47	3.204,74	4.210,77	7.528,20	48.082,23
00757 _E	FONDI DEL MINISTERO DELLE POLITICHE AGRICOLE ALIMENTARI E FORESTALI PER GLI ADEMPIMENTI DERIVANTI DALLE VARIE EMERGENZE FITOSANITARIE (RIF. S/UPB07.1.006 - CAP. 3828)	B3828_S	SPESA PER FAR FRONTE AGLI ADEMPIMENTI DERIVANTI DALLE VARIE EMERGENZE FITOSANITARIE - (RIF. CAP. 00757_E) - ORGANIZZAZIONE EVENTI	7.772,34	-	-	-	-	-	1.743,62	9.515,96
00757 _E	FONDI DEL MINISTERO DELLE POLITICHE AGRICOLE ALIMENTARI E FORESTALI PER GLI ADEMPIMENTI DERIVANTI DALLE VARIE EMERGENZE FITOSANITARIE (RIF. S/UPB07.1.006 - CAP. 3828)	C3828_S	SPESA PER FAR FRONTE AGLI ADEMPIMENTI DERIVANTI DALLE VARIE EMERGENZE FITOSANITARIE - (RIF. CAP. 00757_E) - FORMAZIONE PERSONALE	5.000,30	-	-	-	-	-	-	5.000,30

00757 _E	FONDI DEL MINISTERO DELLE POLITICHE AGRICOLE ALIMENTARI E FORESTALI PER GLI ADEMPIMENTI DERIVANTI DALLE VARIE EMERGENZE FITOSANITARIE (RIF. S/UPB07.1.006 - CAP. 3828)	Q3828_S	SPESA PER FAR FRONTE AGLI ADEMPIMENTI DERIVANTI DALLE VARIE EMERGENZE FITOSANITARIE - (RIF. CAP. A0757_E) - HARDWARE	3.000,00	-	-	-	-	-	-	-	-	-	-	-	3.000,00
00757 _E	FONDI DEL MINISTERO DELLE POLITICHE AGRICOLE ALIMENTARI E FORESTALI PER GLI ADEMPIMENTI DERIVANTI DALLE VARIE EMERGENZE FITOSANITARIE (RIF. S/UPB07.1.006 - CAP. 3828)	R3828_S	SPESA PER FAR FRONTE AGLI ADEMPIMENTI DERIVANTI DALLE VARIE EMERGENZE FITOSANITARIE - (RIF. CAP. A0757_E) - SOFTWARE	20.126,88	-	-	-	-	732,00	-	-	-	-	-	-	20.858,88
00757 _E	FONDI DEL MINISTERO DELLE POLITICHE AGRICOLE ALIMENTARI E FORESTALI PER GLI ADEMPIMENTI DERIVANTI DALLE VARIE EMERGENZE FITOSANITARIE (RIF. S/UPB07.1.006 - CAP. 3828)	U3828_S	SPESA PER FAR FRONTE AGLI ADEMPIMENTI DERIVANTI DALLE VARIE EMERGENZE FITOSANITARIE - (RIF. CAP. 00757_E)	18.927,90	-	-	-	-	-	-	-	-	-	-	-	18.927,90
A0757 _E	FONDI DEL MINISTERO DELLE POLITICHE AGRICOLE ALIMENTARI E FORESTALI PER GLI ADEMPIMENTI DERIVANTI DALLE VARIE EMERGENZE FITOSANITARIE. (RIF. CAP. N33828_S; P3828_S; Q3828_S; R3828_S; T3828_S)	Q3828_S	SPESA PER FAR FRONTE AGLI ADEMPIMENTI DERIVANTI DALLE VARIE EMERGENZE FITOSANITARIE - (RIF. CAP. A0757_E) - HARDWARE	58,50	-	-	-	-	-	-	-	-	-	-	-	58,50
A0757 _E	FONDI DEL MINISTERO DELLE POLITICHE AGRICOLE ALIMENTARI E FORESTALI PER GLI ADEMPIMENTI DERIVANTI DALLE VARIE EMERGENZE FITOSANITARIE. (RIF. CAP. N33828_S; P3828_S; Q3828_S; R3828_S; T3828_S)	R3828_S	SPESA PER FAR FRONTE AGLI ADEMPIMENTI DERIVANTI DALLE VARIE EMERGENZE FITOSANITARIE - (RIF. CAP. A0757_E) - SOFTWARE	5.271,40	-	-	-	-	-	-	-	-	-	-	-	5.271,40
00053 _E	VERSAMENTI PROVENIENTI DALLE DITTE E DAI VIVAIPERAUTORIZZAZIONI E CONTROLLI FITOSANITARI EXART. 55,D.LGS. 214/2005.	03829_S	UTILIZZO PROVENTI DERIVANTI DAI VERSAMENTI DELLA TARIFFA FITOSANITARIA DI CUI ALL'ART. 55,D.LGS. 214/2005. (RIF. CAP. 53_E)-GIORNALI RIVISTE	118.535,24	-	4.000,00	-	-	-	-	-	-	-	-	4.000,00	122.535,24
00053 _E	VERSAMENTI PROVENIENTI DALLE DITTE E DAI VIVAIPERAUTORIZZAZIONI E CONTROLLI FITOSANITARI EXART. 55,D.LGS. 214/2005.	A3829_S	UTILIZZO PROVENTI DERIVANTI DAI VERSAMENTI DELLA TARIFFA FITOSANITARIA DI CUI ALL'ART. 55,D.LGS. 214/2005. (RIF. CAP. 53_E) - ALTRI BENI DICONSUMO	44.938,98	-	-	-	-	-	-	-	-	-	-	-	44.938,98
00053 _E	VERSAMENTI PROVENIENTI DALLE DITTE E DAI VIVAIPERAUTORIZZAZIONI E CONTROLLI FITOSANITARI EXART. 55,D.LGS. 214/2005.	B3829_S	UTILIZZO PROVENTI DERIVANTI DAI VERSAMENTI DELLA TARIFFA FITOSANITARIA DI CUI ALL'ART. 55,D.LGS. 214/2005. (RIF. CAP. 53_E) - ORGANIZZAZIONE EVENTI	29.027,76	-	-	-	-	-	-	-	-	-	-	4.351,40	33.379,16

00053 _E	VERSAMENTI PROVENIENTI DALLE DIITTE E DAI VIVAIPERAUTORIZZAZIONI E CONTROLLI FITOSANITARI EXART. 55,D.LGS. 214/2005.	E3829_S	UTILIZZO PROVENTI DERIVANTI DAI VERSAMENTIDELLA TARIFFA FITOSANITARIA DI CUI ALL'ART. 55,D.LGS. 214/2005. (RIF. CAP. 53_E) - UTILIZZO BENIDI TERZI	60.697,27	-	66.813,72	311,16	37.688,49	-	28.814,07	89.511,34
00053 _E	VERSAMENTI PROVENIENTI DALLE DIITTE E DAI VIVAIPERAUTORIZZAZIONI E CONTROLLI FITOSANITARI EXART. 55,D.LGS. 214/2005.	F3829_S	UTILIZZO PROVENTI DERIVANTI DAI VERSAMENTIDELLA TARIFFA FITOSANITARIA DI CUI ALL'ART. 55,D.LGS. 214/2005. (RIF. CAP. 53_E) - MANUTENZIONE ORDINARIA	2.300,00	-	-	-	-	-	-	2.300,00
00053 _E	VERSAMENTI PROVENIENTI DALLE DIITTE E DAI VIVAIPERAUTORIZZAZIONI E CONTROLLI FITOSANITARI EXART. 55,D.LGS. 214/2005.	L3829_S	UTILIZZO PROVENTI DERIVANTI DAI VERSAMENTIDELLA TARIFFA FITOSANITARIA DI CUI ALL'ART. 55,D.LGS. 214/2005. (RIF. CAP. 53_E) - TRASF. CORRENTI AMM. LOCALI	0,51	-	-	-	-	-	-	0,51
00053 _E	VERSAMENTI PROVENIENTI DALLE DIITTE E DAI VIVAIPERAUTORIZZAZIONI E CONTROLLI FITOSANITARI EXART. 55,D.LGS. 214/2005.	Q3829_S	UTILIZZO PROVENTI DERIVANTI DAI VERSAMENTIDELLA TARIFFA FITOSANITARIA DI CUI ALL'ART. 55,D.LGS. 214/2005. (RIF. CAP. 53_E) - HARDWARE	2.016,28	-	-	-	-	-	-	2.016,28
02158 _E	COFINANZIAMENTO STATALE PER OBIETTIVO 3 2007/2013-PROGRAMMA DI COOPERAZIONE INTERREG IV C - PROGETTO REVERSE PER IL MIGLIORAMENTO DELL'EFFICACIA DELLE POLITICHE DI SVILUPPO REGIONALE CONNESSEALLABIODIVERSITA'. CAPOFILA REGIONEAQUITANIA.(RIF. S/UPB 17.1	03854/8038_S	OB. 3 2007/2013-PROGR. COOPERAZ. INTERREGIONALEINTERREG IV C 'PROGETTO REVERSE PER IL MIGLIOR.EFFICACIA POLITICHE SVILUPPO REG.LE CONNESSE ALLABIODIVERSITA'. CAPOFILA REGIONE AQUITANIA.FINANZ.CON FONDI COMUNITARI FESR. (RIF. E/UPB2.01.008 - CAP. 2158) - GIORNALI RIVISTE	33.439,53	-	-	-	22.072,46	-	-	11.367,07
00662 _E	RISORSE PER L'ESERCIZIO DELLE FUNZIONI ECOMPITITRASFERITI IN MATERIA DI AGRICOLTURA EPESCA.D.LGS 143/97.(RIF. S/UPB 07.1.019 - CAP.3882 ED UPB 07.2.011 - CAP. 7682)	03882_S	SPESE PER INTERVENTI NEI SETTORI AGRICOLI,AGROALIMENTARE, AGROINDUSTRIALE E FORESTALE DICUI ALL'ART.3, C. 1, DELLA L.499/99 E L.R. 5/2014.(RIF. E/UPB 2.03.002 - CAP. 662)	8.256,16	-	-	-	-	-	-	8.256,16
00662 _E	RISORSE PER L'ESERCIZIO DELLE FUNZIONI ECOMPITITRASFERITI IN MATERIA DI AGRICOLTURA EPESCA.D.LGS 143/97.(RIF. S/UPB 07.1.019 - CAP.3882 ED UPB 07.2.011 - CAP. 7682)	A3882_S	SPESE PER INTERVENTI NEI SETTORI AGRICOLI,AGROALIMENTARE, AGROINDUSTRIALE E FORESTALE DICUI ALL'ART.3, C. 1, DELLA L.499/99 E L.R. 5/2014.(RIF. E/UPB 2.03.002 - CAP. 662)	-	-	333.556,79	-	-	-	333.556,79	333.556,79

00662 _E	RISORSE PER L'ESERCIZIO DELLE FUNZIONI ECOMPIITRASFERITI IN MATERIA DI AGRICOLTURA EPESCA.D.LGS 143/97.(RIF. S/UPB 07.1.019 - CAP.3882 ED UPB 07.2.011 - CAP. 7682)	07682_S	SPESA PER FUNZIONI TRASFERITE NELL'AMBITODEGLINTERVENTI DI CUI ALL'ART. 3, COMMA 1,DELLAL. 499/99.(RIF. E/UPB 2.03.002 - CAP. 662 EDUBP 4.03.004 - CAP. 2407)	96.436,21	-	-	-	-	-	-	-	-	-	-	-	96.436,21
00662 _E	RISORSE PER L'ESERCIZIO DELLE FUNZIONI ECOMPIITRASFERITI IN MATERIA DI AGRICOLTURA EPESCA.D.LGS 143/97.(RIF. S/UPB 07.1.019 - CAP.3882 ED UPB 07.2.011 - CAP. 7682)	A7682_S	SPESA PER FUNZIONI TRASFERITE NELL'AMBITODEGLIINTE RVENTI DI CUI ALL'ART. 3.COMMA 1,DELLAL. 499/99.(RIF. E/UPB 2.03.002 - CAP.662 EDUBP 4.03.004 - CAP. 2407)TRASF. CORR. A.AMM. LOCALI	0,50	-	-	-	-	-	-	-	-	-	-	-	0,50
00662 _E	RISORSE PER L'ESERCIZIO DELLE FUNZIONI ECOMPIITRASFERITI IN MATERIA DI AGRICOLTURA EPESCA.D.LGS 143/97.(RIF. S/UPB 07.1.019 - CAP.3882 ED UPB 07.2.011 - CAP. 7682)	B7682_S	SPESA PER FUNZIONI TRASFERITE NELL'AMBITODEGLIINTE RVENTI DI CUI ALL'ART. 3.COMMA 1,DELLAL. 499/99.(RIF. E/UPB 2.03.002 - CAP.662 EDUBP 4.03.004 - CAP. 2407)ALTRI TRASF. INC.CAP N.A.C. A.AMM. CENTRALI	165.741,66	-	-	-	-	-	-	-	-	-	-	-	165.741,66
00662 _E	RISORSE PER L'ESERCIZIO DELLE FUNZIONI ECOMPIITRASFERITI IN MATERIA DI AGRICOLTURA EPESCA.D.LGS 143/97.(RIF. S/UPB 07.1.019 - CAP.3882 ED UPB 07.2.011 - CAP. 7682)	C7682_S	SPESA PER FUNZIONI TRASFERITE NELL'AMBITODEGLI INTERVENTI DI CUI ALL'ART. 3,COMMA 1, DELLA L. 499/99.(RIF. CAP.662 E CAP. 2407) TRASF. CORRENTI A.AMM.NI CENTRALI	120.000,00	120.000,00	-	-	120.000,00	-	-	-	-	-	-	-	-
00662 _E	RISORSE PER L'ESERCIZIO DELLE FUNZIONI ECOMPIITRASFERITI IN MATERIA DI AGRICOLTURA EPESCA.D.LGS 143/97.(RIF. S/UPB 07.1.019 - CAP.3882 ED UPB 07.2.011 - CAP. 7682)	D7682_S	SPESA PER FUNZIONI TRASFERITE NELL'AMBITODEGLIINTE RVENTI DI CUI ALL'ART. 3.COMMA 1,DELLAL. 499/99.(RIF. E/CAP.662 E CAP. 2407) ALTRI SERVIZI	120.000,00	120.000,00	-	-	120.000,00	-	-	-	-	-	-	-	-
00662 _E	RISORSE PER L'ESERCIZIO DELLE FUNZIONI ECOMPIITRASFERITI IN MATERIA DI AGRICOLTURA EPESCA.D.LGS 143/97.(RIF. S/UPB 07.1.019 - CAP.3882 ED UPB 07.2.011 - CAP. 7682)	E7682_S	SPESA PER FUNZIONI TRASFERITE NELL'AMBITODEGLIINTE RVENTI DI CUI ALL'ART. 3.COMMA 1,DELLAL. 499/99.(RIF. E/CAP.662 E CAP. 2407) TRASF. CORRENTI A IMPRESE CONTROLLATE	200.000,00	200.000,00	-	-	200.000,00	-	-	-	-	-	-	-	-
00662 _E	RISORSE PER L'ESERCIZIO DELLE FUNZIONI ECOMPIITRASFERITI IN MATERIA DI AGRICOLTURA EPESCA.D.LGS 143/97.(RIF. S/UPB 07.1.019 - CAP.3882 ED UPB 07.2.011 - CAP. 7682)	A8280_S	SOVV.NI A FAVORE DI COND.DI AZ.AGR./COOP.AGR./ASSOCIATA DANNEGGIATE DA CALAMITA' E AVVERSAITA' ATMOSFERICHE - CONTR. DA CORRISP. AI COLTIVATORI DIRETTI - TRASF. CORR. A ALTRE IMPRESE - (RIF. CAP. 01198_E)	93.939,12	-	-	-	-	-	-	-	-	32.072,42	-	-	126.011,54

02883 _E	CREDITI DERIVANTI DALLA GESTIONE LIQUIDATORIA AGENZIA REGIONALE UMBRA PER L'INNOVAZIONE ELOSvilUPPO AGRICOLO (ARUSIA), ART. 7, C. 2, L.R. 12/2011 (RIF. S/CAPP. 3912 - 3913 - 7531)	B8199_S	SPESA IN C/CAPITALE PER IL COFINANZIAMENTO REGIONALE DEL PROGRAMMA DI SVILUPPO RURALE PER L'UMBRIA - CONTR. AGLI INVESTIMENTI A.A.M.M. NICENTRALI	655.510,40	-	655.510,40	-	-	-	-	-	-	-
02883 _E	CREDITI DERIVANTI DALLA GESTIONE LIQUIDATORIA AGENZIA REGIONALE UMBRA PER L'INNOVAZIONE ELOSvilUPPO AGRICOLO (ARUSIA), ART. 7, C. 2, L.R. 12/2011 (RIF. S/CAPP. 3912 - 3913 - 7531)	03913_S	FONDO PER LA GESTIONE LIQUIDATORIA AGENZIA REGIONALE UMBRA PER L'INNOVAZIONE ELOSvilUPPO AGRICOLO (ARUSIA), ART. 7, C. 2, L.R. 12/2011 (RIF. E/UPB 4.02.005 - CAP. 2883) - TRASFER. CORRENTI IMPRESE	68.587,44	-	68.587,44	-	-	-	-	-	-	68.587,44
02779 _E	FONDI PER LA CREAZIONE DI UNA RETE PER IL SERVIZIO INFORMATIVO FORESTALE EUROPEO - PROGETTO COMUNITARIO NEFIS.	04107_S	PROGETTO COMUNITARIO NEFIS. SPESA PER LA CREAZIONE DI UNA RETE PER IL SERVIZIO INFORMATIVO FORESTALE EUROPEO. TRASFER. CORRENTI A.A.M.M. LOCALI	2.857,37	-	2.857,37	-	2.857,37	-	-	-	-	-
02418 _E	CONTRIBUTO C.E.E. PER INCORAGGIAMENTO DI OPERAZIONI SILVICOLTURALI ATTE A RIDURRE I RISCHI DI INCENDI NELLE FORESTE E ORGANIZZAZIONE DI CAMPAGNE DI INFORMAZIONE. DEC. CEE 22/7/88, N.C(88)1438.	04121_S	SPESA PER LA REALIZZAZIONE DI OPERAZIONI SILVICOLTURALI ATTE A RIDURRE I RISCHI DI INCENDI NELLE FORESTE E ORGANIZZAZIONE DI CAMPAGNE DI INFORMAZIONE - DEC. CEE 22/7/88, N.C(88)1438.	15.659,13	-	15.659,13	-	15.659,13	-	-	-	-	-
02408 _E	FONDI PER LA REALIZZAZIONE DI PROGRAMMI DIGESTIO-NE FAUNISTICO AMBIENTALE - L. 23/12/2000, N. 388, ART. 66, COMMA 14. (RIF. S/UPB 07.1.013 -CAP. 4185)	04185_S	SPESA PER LA REALIZZAZIONE DI PROGRAMMI DIGESTIO-NE FAUNISTICO AMBIENTALE. L. 23/12/2000, N. 388, ART. 66, COMMA 14. (RIF. E/UPB 2.01.001 - CAP. 2408). - ALTRI BENI DI CONSUMO	1.263,99	-	1.263,99	-	-	-	-	-	-	1.263,99
02408 _E	FONDI PER LA REALIZZAZIONE DI PROGRAMMI DIGESTIO-NE FAUNISTICO AMBIENTALE - L. 23/12/2000, N. 388, ART. 66, COMMA 14. (RIF. S/UPB 07.1.013 -CAP. 4185)	D4185_S	SPESA PER LA REALIZZAZIONE DI PROGRAMMI DIGESTIO-NE FAUNISTICO AMBIENTALE. L. 23/12/2000, N. 388, ART. 66, COMMA 14. (RIF. E/UPB 2.01.001 -CAP. 2408). - ALTRI BENI DI CONSUMO	9.871,83	-	9.871,83	-	-	-	-	-	-	9.871,83
01201 _E	PROGRAMMA LIFE+BIODIVERSITY 2011: FONDI COMUNITARI PER LA REALIZZAZIONE DEL PROGETTO REGIONALE LIFE STRADE: DIMOSTRAZIONE DI UN SISTEMA PER LA GESTIONE E RIDUZIONE DELLE COLLISIONI VEICOLARI CON LA FAUNA	04187_S	PROGRAMMA LIFE + BIODIVERSITY 2011: FINANZIAMENTO COMUNITARIO PER LA REALIZZAZIONE DEL PROG. REGIONALE LIFE STRADE: DIMOSTRAZIONE DI UN SISTEMA PER LA GESTIONE E RIDUZIONE DELLE COLLISIONI VEICOLARI CON LA FAUNA SELVATICA. (RIF. E/UPB	10.296,49	-	10.296,49	-	-	-	-	-	-	-

01201 _E	SELVATICA.(RIF./S/UPB07.1.013- CAP. 4187)	PROGRAMMA LIFE+BIODIVERSITY 2011: FONDICOMUNITARI PER LA REALIZZAZIONE DEL PROGETTO REGIONALE LIFE STRADE: DIMOSTRAZIONE DI UN SISTEMA PER LA GESTIONE E RIDUZIONE DELLE COLLISIONI VEICOLARI CON LA FAUNA SELVATICA.(RIF./S/UPB07.1.013- CAP. 4187)	A4187_S	2.228,90	-	-	-	-	2.228,90	-	-	-
01201 _E	PROGRAMMA LIFE+BIODIVERSITY 2011: FONDICOMUNITARI PER LA REALIZZAZIONE DEL PROGETTO REGIONALE LIFE STRADE: DIMOSTRAZIONE DI UN SISTEMA PER LA GESTIONE E RIDUZIONE DELLE COLLISIONI VEICOLARI CON LA FAUNA SELVATICA.(RIF./S/UPB07.1.013- CAP. 4187)	PROGRAMMA LIFE + BIODIVERSITY 2011: FINANZIAMENTO COMUNIARI PER LA REALIZZAZIONE DEL PROGETTO REGIONALE LIFE STRADE: DIMOSTRAZIONE DI UN SISTEMA PER LA GESTIONE E RIDUZIONE DELLE COLLISIONI VEICOLARI CON LA FAUNA SELVATICA. (RIF. E/UPB 2.02.001 -CAP. 1201) - ALTRI BENI DI CONSUMO	C4187_S	7.068,96	-	-	-	-	7.068,96	-	-	-
01201 _E	PROGRAMMA LIFE+BIODIVERSITY 2011: FONDICOMUNITARI PER LA REALIZZAZIONE DEL PROGETTO REGIONALE LIFE STRADE: DIMOSTRAZIONE DI UN SISTEMA PER LA GESTIONE E RIDUZIONE DELLE COLLISIONI VEICOLARI CON LA FAUNA SELVATICA.(RIF./S/UPB07.1.013- CAP. 4187)	PROGRAMMA LIFE+BIODIVERSITY 2011: FINANZIAMENTO COMUNIARI PER LA REALIZZAZIONE DEL PROGETTO REGIONALE LIFE STRADE: DIMOSTRAZIONE DI UN SISTEMA PER LA GESTIONE E RIDUZIONE DELLE COLLISIONI VEICOLARI CON LA FAUNA SELVATICA. (RIF. E/UPB 2.02.001 - CAP. 1201) - SERVIZI RISTORAZIONE	E4187_S	5.000,00	-	-	-	-	5.000,00	-	-	-
01201 _E	PROGRAMMA LIFE+BIODIVERSITY 2011: FONDICOMUNITARI PER LA REALIZZAZIONE DEL PROGETTO REGIONALE LIFE STRADE: DIMOSTRAZIONE DI UN SISTEMA PER LA GESTIONE E RIDUZIONE DELLE COLLISIONI VEICOLARI CON LA FAUNA SELVATICA.(RIF./S/UPB07.1.013- CAP. 4187)	PROGRAMMA LIFE+BIODIVERSITY 2011: FINANZIAMENTO COMUNIARI PER LA REALIZZAZIONE DEL PROGETTO REGIONALE LIFE STRADE: DIMOSTRAZIONE DI UN SISTEMA PER LA GESTIONE E RIDUZIONE DELLE COLLISIONI VEICOLARI CON LA FAUNA SELVATICA. (RIF. E/UPB 2.02.001 - CAP. 1201) - LAVORO FLESSIBILE	F4187_S	0,24	-	-	-	-	0,24	-	-	-

A2538 _E	VERSAMENTI DELLE IMPRESE PER LE SPESE DI ISTRUTTORIA PER IL RILASCIO DELL'AUTORIZZAZIONE INTEGRATA AMBIENTALE (A.I.A.) AI SENSI DEL D.LGS.3/04/2006N. 152 E S.M.I. - (RIF. CAP. C4810_S)	N4810_S	SPESA PER L'ISTRUTTORIA RELATIVA AL RILASCIO DELLE AUTORIZZAZIONI INTEGRATE AMBIENTALI AI SENSI DEL D.LGS. 3/04/2006, N. 152 E S.M.I. (RIF. CAP. A2538_E) - HARDWARE	18.712,64	-	-	-	-	-	-	18.712,64
02838 _E	FINANZIAMENTO COMUNITARIO PER LA REALIZZAZIONE DI UN PROGETTO NEL QUADRO DELLE ATTIVITA' DI PROMOZIONE DELLE TECNOLOGIE ENERGETICHE DEL PROGRAMMA THERMIE-DEC.CEE 18.7.94	04850/80 23_S	SPESA PER LA REALIZZAZIONE DI UN PROGETTO NEL QUADRO DELLE ATTIVITA' DI PROMOZIONE DELLE TECNOLOGIE ENERGETICHE DEL PROGRAMMA THERMIE-DEC.CEE 18/7/94. - FINANZIAMENTO CON FONDI COMUNICATIVI - AMM.NI LOCALI	8.557,32	-	-	-	-	-	8.557,32	-
02427 _E	FONDI DELLA PRESIDENZA DEL CONSIGLIO DEI MINISTRI SERVIZIO GEOLOGICO NAZ.PER L'ATTUAZIONE DEL PROGRAMMA TRIENNALE DI TUTELA AMBIENTALE ATTRAVERSO LA REALIZZAZIONE DI RILEVAMENTI GEOLOGICI E GEOTERMICI ALTRE ATTIVITA' CONNESSE AL PROGRAMMA CARG DELIBERATO 3.8.	04900/80 21_S	SPESA INTERV. DIRETTI ATTUAZIONE. PROG. TRIENN. TUTELA AMBIENT. MEDIANTE LA REALIZ. DI RILEVAM. GEOLOGICI E GEOTERMICI ED ALTRE ATTIVITA' STRUMENT. CONNESSE AL PROGRAMMA CARG DEL. CIPE 3.8.90. (RIF. E/UPB 2.01.003 - CAP. 2427) - FINANZIAMENTO CON FONDI STATALI - ALTRI SERVIZI	130.563,21	-	-	-	-	-	-	130.563,21
02427 _E	FONDI DELLA PRESIDENZA DEL CONSIGLIO DEI MINISTRI SERVIZIO GEOLOGICO NAZ.PER L'ATTUAZIONE DEL PROGRAMMA TRIENNALE DI TUTELA AMBIENTALE ATTRAVERSO LA REALIZZAZIONE DI RILEVAMENTI GEOLOGICI E GEOTERMICI ALTRE ATTIVITA' CONNESSE AL PROGRAMMA CARG DELIBERATO 3.8.	C4900/80 21_S	SPESA INTERV. DIRETTI ATTUAZIONE. PROG. TRIENN. TUTELA AMBIENT. MEDIANTE LA REALIZ. DI RILEVAM. GEOLOGICI E GEOTERMICI ED ALTRE ATTIVITA' STRUMENT. CONNESSE AL PROGRAMMA CARG DEL. CIPE 3.8.90. (RIF. E/UPB 2.01.003 - CAP. 2427) - FINANZIAMENTO CON FONDI STATALI - SERV. AUSILIARI	1.158,00	-	-	-	-	-	-	1.158,00
02427 _E	FONDI DELLA PRESIDENZA DEL CONSIGLIO DEI MINISTRI SERVIZIO GEOLOGICO NAZ.PER L'ATTUAZIONE DEL PROGRAMMA TRIENNALE DI TUTELA AMBIENTALE ATTRAVERSO LA REALIZZAZIONE DI RILEVAMENTI GEOLOGICI E GEOTERMICI ALTRE ATTIVITA' CONNESSE AL PROGRAMMA CARG DELIBERATO 3.8.	B4900/80 21_S	SPESA INTERV. DIRETTI ATTUAZIONE. PROG. TRIENN. TUTELA AMBIENT. MEDIANTE LA REALIZ. DI RILEVAM. GEOLOGICI E GEOTERMICI ED ALTRE ATTIVITA' STRUMENT. CONNESSE AL PROGRAMMA CARG DEL. CIPE 3.8.90. (RIF. E/UPB 2.01.003 - CAP. 2427) - FINANZIAMENTO CON FONDI STATALI - PRESTAZ. PROF. LI	50.000,00	-	-	-	-	-	-	50.000,00

02685 _E	FONDI PER LA MANUTENZIONE DELLE STAZIONI IDROMETEOREOLOGICHE REGIONALI E DEL SISTEMA CENTRALE DI MONITORAGGIO AMBIENTALE.	B5002_S	ZIONI.(RIF. E/UPB 2.01.002 - CAP. 2338).ALTRI BENI DI CONSUMO	9,70	-	-	-	-	-	-	9,70	-	-	-	-	-	9,70
00916 _E	FONDI DEL COMMISSARIO STRAORDINARIO DELEGATO PER LA REALIZZAZIONE DEGLI INTERVENTI DI MITIGAZIONE DEL RISCHIO IDROGEOLOGICO DELLA REGIONE UMBRIA - DPCM07/11/2011 (RIF. S/UPB 05.1.024 - CAP. 5003)	05003_S	MANUTENZIONE DELL'IMPIANTO TELEIDROMETRICO REGIONALE - ALTRI BENI DI CONSUMO.	42.798,00	-	-	-	-	-	-	42.798,00	-	-	-	-	-	42.798,00
02336 _E	FONDI PER LA REALIZZAZIONE ED OTTIMIZZAZIONE DELLE RETI PLUVIOMETRICHE E PER I RELATIVI CONTRATTI DI MANUTENZIONE ORDINARIA E STRAORDINARIA - ORD. N.3260/02, ART.4, COMMI 1 E 2. (RIF. S/UPB05.1.018 - CAP.5015)	05015_S	A.P. RISCHIO IDROGEOLOGICO. SPESE FUNZIONALI ALL'INCARICO DI COMMISSARIO STRAORDINARIO. DPCM20/07/2011, ART. 1, COMMI 4, 5. (RIF. E/UPB 2.03.001 - CAP. 916) - LAVORO FLESSIBILE	87.559,73	-	-	-	-	-	-	87.559,73	-	-	-	-	-	87.559,73
A2336 _E	FONDI PER LA REALIZZAZIONE ED OTTIMIZZAZIONE DELLE RETI PLUVIOMETRICHE E PER I RELATIVI CONTRATTI DI MANUTENZIONE ORDINARIA E STRAORDINARIA - ORD. N.3260/02, ART.4, COMMI 1 E 2. (RIF. CAP.5015_S)	A5015_S	SPESE PER LA REALIZZAZIONE ED OTTIMIZZAZIONE DELLE RETI PLUVIOMETRICHE E PER I RELATIVI CONTRATTI DI MANUTENZIONE ORDINARIA E STRAORDINARIA ORD. 3260/02, ART.4, COMMI 1 E 2 - (RIF. CAP. 02336_E)	59.970,00	59.970,00	30,00	48.999,75	-	-	-	59.970,00	30,00	48.999,75	-	-	-	10.940,25
A2336 _E	FONDI PER LA REALIZZAZIONE ED OTTIMIZZAZIONE DELLE RETI PLUVIOMETRICHE E PER I RELATIVI CONTRATTI DI MANUTENZIONE ORDINARIA E STRAORDINARIA - ORD. N.3260/02, ART.4, COMMI 1 E 2. (RIF. CAP.5015_S)	B5015_S	SPESE PER LA REALIZZAZIONE ED OTTIMIZZAZIONE DELLE RETI PLUVIOMETRICHE E PER I RELATIVI CONTRATTI DI MANUTENZIONE ORDINARIA E STRAORDINARIA - ORD. 3260/02, ART.4, COMMI 1 E 2. (RIF. CAP. A2336_E) - MEZZI DI TRASPORTO	2.843,00	722,24	722,24	-	-	-	-	2.843,00	722,24	-	-	-	-	2.120,76
02339 _E	FONDI DELLA PRESIDENZA DEL CONSIGLIO DEI MINISTRI PER IL FINANZIAMENTO DEI PROGETTI PER L'EMERGENZA NEL SETTORE DELL'APPROVVIGIONAMENTO IDRICO. OPCMN. 3230/2002 GIA'	05018_S	SPESE PER IL FINANZIAMENTO DEI PROGETTI PER L'EMERGENZA NEL SETTORE DELL'APPROVVIGIONAMENTO IDRICO. FONDI DELLA PRESIDENZA DEL CONSIGLIO DEI MINISTRI OPCMN N.3230/2002, GIA' CONTABILITA'	617,15	-	-	-	-	-	-	617,15	-	-	-	-	-	617,15

01132 _E	FONDI PROVENIENTI DAL NATIONAL TECHNICAL UNIVERSITY OF ATHENS (GRECIA) CAPOFILA DEL PROGRAMMA COMUNITARIO INTERREG III B CADSES, PROGETTO FLOODMED, CONTRIBUTO COMUNITARIO. (RIF. S/UPB 05.1.002 - CAP. 5030/8038).	05030/8038_S	FONDI STATALI (RIF. E/UPB 2.01.008 - CAP. 2153)	7.480,41	-	-	-	-	-	-	7.480,41
A2433 _E	ART. 20, C.2- FONDI VERSATI DALL'AGENZIA ITALIANA D'ELFARMACO AI SENSI DELL'ART. 1, COMMA 796, LETT. G) LEGGE 27/12/2006, N. 296 ED AI SENSI DELL'ART. 11, COMMA 6 DELLA LEGGE 30/07/2010, N. 122. ALTRI TRASF. CORR. DA IMPRESE (RIF. S/UPB 12.1.005 - CAP. 2265).	02265_S	SPESA PER L'ATTUAZIONE DEL PROGRAMMACOMUNITARIOINTERREG III B CADSES, PROGETTO FLOODMED, FINANZIAMENTO CON FONDI COMUNITARI FESR. (RIF. E/UPB 2.03.001 - CAP. 1132)	172,80	-	-	-	-	-	-	172,80
02436 _E	INTROITI DERIVANTI DA SANZIONI A CARICO DEGLI ATTI PER IL MANCATO RISPETTO DEGLI OBIETTIVI MINIMIDIRACCOLTA DIFFERENZIATA, ART. 21, COMMA 3 DELL'ART. 13.5.2009, N. 11. (RIF. S/UPB 05.1.010 - CAP. 5116)	05116_S	UTILIZZO RISORSE PROVENIENTI DA SANZIONI AMMINISTRATIVE DI CUI ALL'ART. 21, COMMA 3 DELL'ART. 13/05/2009, N. 11.	309.162,00	-	-	-	-	-	-	309.162,00
01135 _E	FONDI PROVENIENTI DALLA REGIONE FRIULIVENEZIA GIULIA CAPOFILA PER LA REALIZZAZIONE DEL "PROGETTO INNOREF" NELL'AMBITO DEL PROGRAMMA "COMUNITARIO INTERREG III C EAST ZONE. FONDI FEDER. (RIF. S/UPB 05.1.006 - CAP. 5155/8038).	05155/8038_S	SPESA PER L'ATTUAZIONE DEL PROGRAMMACOMUNITARIOINTERREG III C EAST ZONE PROGETTO INNOREF - FINANZIAMENTO CON FONDI COMUNITARI FEDER. (RIF. E/UPB 2.03.001 - CAP. 1135).	5.848,69	-	-	-	-	-	-	5.848,69
02128 _E	FONDI PER L'ATTUAZIONE DEL PROGRAMMACOMUNITARIO INTERREG III B - CADSES. PROGETTO "EUROPEAN PLACES OF THE SPIRIT". COFINANZIAMENTO CON FONDI STATALI.	05253/8021_S	SPESA PER L'ATTUAZIONE DEL PROGRAMMACOMUNITARIOINTERREG III B - CADSES. PROGETTO EUROPEAN PLACES OF THE SPIRIT. - FINANZIAMENTO FONDI STATALI -	52.565,29	-	-	-	-	-	-	52.565,29
01138 _E	FONDI PER L'ATTUAZIONE DEL PROGRAMMACOMUNITARIO INTERREG III B - CADSES. PROGETTO "EUROPEAN PLACES OF THE SPIRIT". COFINANZIAMENTO CON FONDI COMUNITARI FEDER.	05253/8038_S	SPESA PER L'ATTUAZIONE DEL PROGRAMMACOMUNITARIOINTERREG III B - CADSES. PROGETTO EUROPEAN PLACES OF THE SPIRIT. - FINANZIAMENTO FONDI COMUNITARI FESR -	53.453,55	-	-	-	-	-	-	53.453,55

02881 _E	CREDITI DERIVANTI DALLA GESTIONE LIQUIDATORIA EX AGENZIA PROMOZIONE TURISTICA DELL'UMBRIA. ART. 4.C5, L.R. 28.06.2012, N. 10. (RIF. S/UPB -09.1.003- CAPP. 5307 - 5308-UPB - 09.2.008 CAP. 9264)	SS350_S	ATTIVITA' PROMOZIONALE E PUBBLICITARIA TURISTICA DELLA REGIONE - L.R. 10/07/2017, n. 8- TRASFERIM. CORRENTI ISTITUZIONALI PRIVATE	56.904,00	56.904,00	-	7.000,00	49.904,00	-	-	-
02881 _E	CREDITI DERIVANTI DALLA GESTIONE LIQUIDATORIA EX AGENZIA PROMOZIONE TURISTICA DELL'UMBRIA. ART. 4.C5, L.R. 28.06.2012, N. 10. (RIF. S/UPB -09.1.003- CAPP. 5307 - 5308-UPB - 09.2.008 CAP. 9264)	09264_S	SPESE PER PASSIVITA' IN C/CAPITALE DERIVANTI DALLA GESTIONE LIQUIDATORIA EX AGENZIA PROMOZIONE TURISTICA DELL'UMBRIA. ART. 4, C. 5, L.R. 28.06.2012, N.10. (RIF. E/UPB4.02.007 - CAP. 2881) SOFTWARE	-	28.000,00	-	-	-	-	-	28.000,00
02990 _E	CONTRIBUTO GLOBALE PER IL CONTRATTO D'AREATERNI-NARNI- SPOLETO. (RIF. S/UPB 08.1.016 - CAP.5499).	05499_S	SPESE PER LA GESTIONE DEL CONTRATTO D'AREATERNI-NARNI- SPOLETO. (RIF. E/UPB 2.01.010 - CAP.2990).	-	452.254,08	-	-	-	-	-	452.254,08
02031 _E	FONDI PROVENIENTI DALLA REGIONE VENETO CAPOFILAPER LA REALIZZAZIONE DEL PROGRAMMA COMUNITARIO INTERREG III B - CADSES - PROGETTO GO NETWORK. (FONDICOMUNITARI).	05512/8038_S	SPESE PER L'ATTUAZIONE DEL PROGRAMMA DI INIZIATIVE COMUNITARIE INTERREG III B - CADSES - PROGETTO GONETWORK - FINANZIAMENTO CON FONDI COMUNITARI FEDER (FESR)-	-	783,80	-	-	783,80	-	-	-
01167 _E	PROGRAMMAZIONE COMUNITARIA 2007/2013. OBIETTIVO COOPERAZIONE TERRITORIALE EUROPEA - PROGRAMMA OPERATIVO TRANSNAZIONALE MEDITERRANEO (POTN-MED). FINANZIAMENTO CON FONDI LEGGE 183/87. (RIF. S/UPB 08.1.001 - 08.1.006 - 08.1.019 - CAP. DA 5531 A 5533 VOCE 8025)	05531/8025_S	PROGRAMMAZIONE COMUNITARIA 2007/2013. PROGRAMMA OPERATIVO TRANSNAZIONALE MEDITERRANEO (POTN-MED)-ASSE 1 - PROGETTO 'MED - TECHNOPOPOLIS'. FINANZIAMENTO CON FONDI LEGGE 183/87 (RIF. E/UPB 2.01.008 - CAP. 1167)	-	2.735,81	-	-	-	-	-	2.735,81
01168 _E	PROGR. COMUNITARIA 2007/2013. OBIETTIVO COOPERAZIONE TERRITORIALE EUROPEA - PROGRAMMA OPERATIVO TRANSNAZIONALE MEDITERRANEO (POTN-MED). FINANZIAMENTO CON FONDI COMUNITARI FESR. (RIF. S/UPB 08.1.001 - 08.1.006 - 08.1.019) -TRASF. CORRENTI DA U.E.	05531/8038_S	PROGRAMMAZIONE COMUNITARIA 2007/2013. PROGRAMMA OPERATIVO TRANSNAZIONALE MEDITERRANEO (POTN-MED)-ASSE 1 - PROGETTO 'MED - TECHNOPOPOLIS'. FINANZIAMENTO CON FONDI COMUNITARI FESR. (RIF. E/UPB 2.02.001 - CAP. 1168)	-	8.198,46	-	-	-	-	-	8.198,46

01168 _E	PROGR. COMUNITARIA 2007/2013. OBIETTIVO COOPERAZIONE TERRITORIALE EUROPEA - PROGRAMMA OPERATIVO TRANSNAZIONALE MEDITERRANEO (POTN-MED). FINANZIAMENTO CON FONDI COMUNITARI FESR. (RIF. S/UPB 08.1.001 - 08.1.006 - 08.1.019) - TRASF. CORRENTI DA U.E.	05533/80 38_S	PROGRAMMAZIONE COMUNITARIA 2007/2013. PROGRAMMA OPERATIVO TRANSNAZIONALE MEDITERRANEO (POTN-MED)-ASSE 1 OBIETTIVO 1.2 - PROGETTO 'EMMA'. FINANZIAMENTO CON FONDI COMUNITARI FESR. (RIF. E/UPB 2.02.001 - CAP. 1168)	133.027,07	-	-	133.027,07	-	-	-	-
02841 _E	FONDI PROVENIENTI DAL COMUNE DI PERUGIA PER IL FINANZIAMENTO DEL PROGETTO MUSAE E INCENTRATO SUL RISPARMIO ENERGETICO E DI INCREMENTO DELL'UTILIZZO DELLE FONTI ENERGETICHE RINNOVABILI. (RIF. S/UPB 08.1.020 - CAP. 5556)	05556_S	SPESE PER LA REALIZZAZIONE DEL PROGETTO MUSAE (MUNICIPALITES SUBSIDIARITY FOR ACTIONS ON ENERGY) IN CENTRATO SU RISPARMIO ENERGETICO E DI INCREMENTO DELL'UTILIZZO DELLE FONTI ENERGETICHE RINNOVABILI. (RIF. E/UPB 2.03.001 - CAP. 2841) - ORGANIZZ. EVENTI	5.481,79	-	-	5.481,79	-	-	-	-
02666 _E	FONDO DERIVANTE DALLE SANZIONI AMMINISTRATIVE IRROGATE DALL'AUTORITA' GARANTE DELLA CONCORRENZA E DEL MERCATO DA DESTINARE AD INIZIATIVE A VANTAGGIO DEI CONSUMATORI DI CUI ALL'ART. 148 DELLA LEGGE 388/2000. (RIF. S/UPB 08.1.013 - CAP. 5682).	05682_S	SPESE PER INIZIATIVE A VANTAGGIO DEI CONSUMATORI DI CUI ALL'ART. 148 DELLA L. 388/2000. (RIF. E/UPB 2.01.005 - CAP. 2666). - TRASF. CORR. IST. SOC. PRIVATE	110.895,03	59.830,58	-	-	-	-	-	51.064,45
02666 _E	FONDO DERIVANTE DALLE SANZIONI AMMINISTRATIVE IRROGATE DALL'AUTORITA' GARANTE DELLA CONCORRENZA E DEL MERCATO DA DESTINARE AD INIZIATIVE A VANTAGGIO DEI CONSUMATORI DI CUI ALL'ART. 148 DELLA LEGGE 388/2000. (RIF. S/UPB 08.1.013 - CAP. 5682).	C5682_S	SPESE PER INIZIATIVE A VANTAGGIO DEI CONSUMATORI DI CUI ALL'ART. 148 DELLA L. 388/2000. (RIF. E/UPB 2.01.005 - CAP. 2666). - RETRIBUZ. IN DENARO	1.250,00	-	-	-	-	-	-	1.250,00
02666 _E	FONDO DERIVANTE DALLE SANZIONI AMMINISTRATIVE IRROGATE DALL'AUTORITA' GARANTE DELLA CONCORRENZA E DEL MERCATO DA DESTINARE AD INIZIATIVE A VANTAGGIO DEI CONSUMATORI DI CUI ALL'ART. 148 DELLA LEGGE 388/2000. (RIF. S/UPB 08.1.013 - CAP. 5682).	D5682_S	SPESE PER INIZIATIVE A VANTAGGIO DEI CONSUMATORI DI CUI ALL'ART. 148 DELLA L. 388/2000. (RIF. E/UPB 2.01.005 - CAP. 2666). - MANUTENZIONE ORDINARIA E RIPARAZIONI	1.250,00	-	-	-	-	-	-	1.250,00
02666 _E	FONDO DERIVANTE DALLE SANZIONI AMMINISTRATIVE IRROGATE DALL'AUTORITA' GARANTE DELLA CONCORRENZA E DEL MERCATO DA DESTINARE AD INIZIATIVE A VANTAGGIO DEI CONSUMATORI DI CUI ALL'ART. 148 DELLA LEGGE 388/2000. (RIF. S/UPB 08.1.013 - CAP. 5682).	E5682_S	SPESE PER INIZIATIVE A VANTAGGIO DEI CONSUMATORI DI CUI ALL'ART. 148 DELLA L. 388/2000. (RIF. E/UPB 2.01.005 - CAP. 2666). - IRAP	106,25	-	-	-	-	-	-	106,25

01768 _E	TRASFERIMENTI STATALI DAL FONDO PER LE POLITICHE RELATIVE AI DIRITTI E ALLE PARI OPPORTUNITA' ART. 5 D.L. 14/8/2013 N.93 CONVERTITO CON L. 119/2013 - TRASFERIMENTI CORRENTI DA AMMINISTRAZIONI CENTRALI - (RIF. CAP. 2545_S)	B2545_S	SPESA PREVENZ. E CONTRASTO VIOLENZA DI GENERE, RAFFORZ. RETE SERVIZI TERR., CENTRI ANTIV. E SERVIZI DI ASSIST. ALLE DONNE VITTIME DI VIOLENZA ART.5, D.L.14/8/2013, N.93, CONV. CON L.119/2013 - TRASFERIMENTI CORRENTI A AMMINISTRAZIONI LOCALI - (RIF. CAP. 01768_E)	34.526,39	34.000,00	-	34.000,00	-	34.000,00	-	13.520,00	13.520,00	14.046,39
02178 _E	FONDI DEL MINISTERO DELLA SALUTE PER LA RICERCA E SVILUPPO DI METODI ALTERNATIVI ALL'USO DEGLI ANIMALI PER FINI SPERIMENTALI, D.M. 24/12/2015 - TRASF. CORRENTI DA AMM. CENTRALI - (RIF. CAP. 2321_S)	02321_S	SPESA PER LA RICERCA E SVILUPPO DI METODI ALTERNATIVI ALL'USO DEGLI ANIMALI PER FINI SPERIMENTALI, D.M. 24/12/2015 - TRASF. CORRENTI A AMM. LOCALI - (RIF. CAP. 2178_E)	6.329,11	-	7.792,21	-	-	-	-	7.792,21	14.121,32	
02169 _E	ART.20,C.2- QUOTA FONDO SANITARIO NAZIONALE VINCOLATO - BORSE DI STUDIO MEDICINA GENERALE. LGS.256/91. (RIF. CAP. 2260/S)	02260_S	ART.20,C.2- QUOTA F.SAN.NAZ. PER BORSE DEI CORSI DI FORMAZIONE SPECIFICA IN MEDICINA GENERALE (D.LGS08/08/91, N. 256) (RIF. E/UPB 2.01.004 - CAP.2001 -2169) - TRASF. CORR. AMM. LOCALI (RIF. CAP. 2173)	0,68	-	-	-	-	-	-	-	0,68	
02173 _E	ART.20,C.2- QUOTA FONDO SANITARIO NAZIONALE VINCOLATO - OBIETTIVI DI PSN - L. 662/1996. (RIF.CAP. 2277/S)	02277_S	ART.20,C.2- QUOTA F.SAN. PER OBIETTIVI DEL PIANOSANITARIO NAZIONALE AI SENSI DELL'ART.1, COMMI 34E 34BIS L. 23.12.1996, N.662.(RIF. E/UPB2.01.004-CAP. 2007 - CAP. 2173)	0,45	-	-	-	-	-	-	-	0,45	
02179 _E	RISORSE DEL COMUNE DI MILANO PER PROGETTO GIT (GESTIONE INTERSETTORIALE DEL TERRITORIO) ACCORDO DEL09/05/2016 - SERVIZI INFORM. E DI TELECOMUNICAZIONE - (RIF. CAP. 05847_S)	05847_S	SPESA PER LA REALIZZAZIONE PROGETTO GIT (GESTIONE) INTERSETTORIALE DEL TERRITORIO) ACCORDO DEL09/05/2016 - SERVIZI INFORM. E DI TELECOMUNICAZIONE - (RIF. CAP. 02179_E)	2.848,53	-	-	-	-	-	-	-	2.848,53	
02180 _E	FONDI DEL MINISTERO DELLO SVILUPPO ECONOMICO PER IL FINANZIAMENTO DEL PROGRAMMA FAS. ANNI2007/2013 DELIBERA CIPE N. 1/2009. INVESTIMENTI	A5850_S	PAR FSC 2007-2013-ASSE II-AZIONE II.5.1-REALIZZAZIONE DI PROCEDURE E SERVIZI DIE-GOVERNMENT ASOSTEGNO DEL FUNZIONAMENTO DELLAP.A. -SOFTWARE	55.608,21	-	-	-	-	-	-	-	55.608,21	
02180 _E	FONDI DEL MINISTERO DELLO SVILUPPO ECONOMICO PER IL FINANZIAMENTO DEL PROGRAMMA FAS. ANNI2007/2013 DELIBERA CIPE N. 1/2009. INVESTIMENTI	A8552_S	PAR FSC 2007-2013- ASSE III - AZIONE III.1.1 REALIZZAZIONE DI OPERE PER L'APPROVVIGIONAMENTO IDRICO E PER LA RACCOLTA E IL TRATTAMENTO DELLE ACQUE REFUE-SPESA PER INVESTIMENTI.	2.504,97	-	807.267,46	490.775,03	147.000,00	-	-	169.492,43	171.997,40	

02182 _E	FONDO EUROPEO PER GLI AFFARI MARIITIMI E LA PESCA (FEAMP) 2014/2020 QUOTA NAZIONALE FONDI L.183/87CORRENTE- (RIF. CAPP. 04289/8025_S - 04292/8025_S)	A4292/8 025_S	FONDO EUROPEO AFFARI MARIITIMI E PESCA (FEAMP) -2014/2020- MISURA 78 ASSISTENZA TECNICA. FINANZIAM.CON FONDI LEGGE 183/87 - (RIF. CAP. 02182_E)	1.234,94	-	-	-	-	-	-	1.234,94
02185 _E	MINISTERO DEL LAVORO DECRETO 539/III/2017, ACCORDI DI PROGRAMMA PER AZIONI DI SVILUPPO, PROMOZIONE, MONITORAGGIO E CONTROLLO DELLE ORGANIZZAZIONI DEL TERZO SETTORE - TRASFERIMENTI CORRENTI DA AMM. CENTRALI - (RIF. CAP. 02587_S)	02587_S	CONTRIBUTI PER AZIONI DI SVILUPPO, PROMOZIONE, MONITORAGGIO E CONTROLLO DELLE ORGANIZZAZIONI DEL TERZO SETTORE, DECRETO N. 539/III/2017 - TRASFERIMENTI AD ISTITUZIONI SOCIALI PRIVATE - (RIF. CAP. 02185_E)	71.346,67	-	-	-	-	-	-	71.346,67
02849 _E	CONTRIBUTO COMUNITARIO PER IL FINANZIAMENTO DEL PROGETTO SAVE FINALIZZATO ALL'EFFICIENZA ED ALRISPARMIO ENERGETICO NEI SISTEMI URBANI DI MOBILITA' DEI COMUNI TENUTI ALLA REDAZIONE DEI PUT.	05865/80 23_S	SPESE PER IL FINANZIAMENTO DEL PROGETTO SAVEFINA-LIZZATO ALL'EFFICIENZA ED AL RISPARIOMOENERGETICONEI SISTEMI URBANI DI MOBILITA' DEICOMUNI TENUTIALLA REDAZIONE DEI PUT.- FINANZIAMENTO CON FONDI COMUNITARI -	6.197,48	-	-	6.197,48	-	-	-	-
02849 _E	CONTRIBUTO COMUNITARIO PER IL FINANZIAMENTO DEL PROGETTO SAVE FINALIZZATO ALL'EFFICIENZA ED ALRISPARMIO ENERGETICO NEI SISTEMI URBANI DI MOBILITA' DEI COMUNI TENUTI ALLA REDAZIONE DEI PUT.	05865/80 24_S	SPESE PER IL FINANZIAMENTO DEL PROGETTO SAVEFINA-LIZZATO ALL'EFFICIENZA ED AL RISPARIOMOENERGETICONEI SISTEMI URBANI DI MOBILITA' DEICOMUNI TENUTIALLA REDAZIONE DEI PUT.- QUOTACONTR.COMUNIT.PROG. SAVE DA DESTINARE AICONTRAENTI ASSOC. -	3.544,25	-	-	3.544,25	-	-	-	-
A2457 _E	PROVENTI DERIVANTI DALL'INCREMENTO NELLA MISURADEL10% DELL'OBLAZIONE RELATIVA ALLE OPERE ABUSIVEINMATERIA DI EDILIZIA. ART. 25 L.R. 03/11/2004,N.21.(RIF. S/UPB 05.1.015 -CAP. 5866) . - MULTTEAMMENDE A CARICO FAMIGLIE	05866_S	SPESE PER L'OSSERVATORIO REGIONALESULL'ABUSIVISMOEDILIZI O E PER L'ACQUISIZIONE DIINFORMAZIONI RE-LATIVE AGLI INTERVENTI EDILIZI EALLE AUTORIZZAZIONI AMBIENTALI ART. 257L.R. 1/2015. (RIF.CAP.2457_E)- TRASF. CORRENTI AMM.NI LOCALI	10.045,17	-	1.886,31	-	-	-	1.886,31	11.931,48
A2457 _E	PROVENTI DERIVANTI DALL'INCREMENTO NELLA MISURADEL10% DELL'OBLAZIONE RELATIVA ALLE OPERE ABUSIVEINMATERIA DI EDILIZIA. ART. 25 L.R. 03/11/2004,N.21.(RIF. S/UPB 05.1.015 -CAP. 5866) . - MULTTEAMMENDE A CARICO FAMIGLIE	C5866_S	SPESE PER L'OSSERVATORIO REGIONALESULL'ABUSIVISMOEDILIZI O E PER L'ACQUISIZIONE DIINFORMAZIONI RELATIVE AGLI INTERVENTI EDILIZI EALLE AUTORIZZAZIONI AMBIENTALI ART. 257L.R. 1/2015. (RIF.CAP.2457_E) RIMBORSI IMPOSTE E TASSE	1.699,41	-	-	-	-	-	-	1.699,41

E3060 _E	RECUPERO DI SOMME CORRISPOSTE SU STANZIAMENTI DISPESE CORRELATE A DESTINAZIONE VINCOLATA DAREISCRIVERE IN BILANCIO L.R.28/2/2000 N.13-ENTR. C.CAPITALE NON DOVUTE DA IMPRESE	A6898_S	UTILIZZO FONDI CONT. SPECIALE N. 6040 PIANO OPEREPUBBLICHE DGR 856/2018- INTERVENTI SU OSPEDALI DICASCIA E NORCIA ORD. COMM.STR. 56/2018. (RIF. CAP.02999_E)- INCARICHI PROFESSIONALI	-	-	-	-	-	-	12.519,05	12.519,05	12.519,05
E3060 _E	RECUPERO DI SOMME CORRISPOSTE SU STANZIAMENTI DISPESE CORRELATE A DESTINAZIONE VINCOLATA DAREISCRIVERE IN BILANCIO L.R.28/2/2000 N.13-ENTR. C.CAPITALE NON DOVUTE DA IMPRESE	06737/80 20_S	POR FESR 2014-2020 - Azione 3.3.1 - Internazionalizzazione - Cofinanziamento regionale	-	-	-	-	-	-	19.552,12	19.552,12	19.552,12
E3060 _E	RECUPERO DI SOMME CORRISPOSTE SU STANZIAMENTI DISPESE CORRELATE A DESTINAZIONE VINCOLATA DAREISCRIVERE IN BILANCIO L.R.28/2/2000 N.13-ENTR. C.CAPITALE NON DOVUTE DA IMPRESE	06737/80 25_S	POR FESR 2014-2020 - Azione 3.3.1 - Internazionalizzazione - Finanziamento Stato-Fondo di rotazione ex legge 183/87. (RIF. CAP.02995_E)	-	-	-	-	-	-	45.621,60	45.621,60	45.621,60
E3060 _E	RECUPERO DI SOMME CORRISPOSTE SU STANZIAMENTI DISPESE CORRELATE A DESTINAZIONE VINCOLATA DAREISCRIVERE IN BILANCIO L.R.28/2/2000 N.13-ENTR. C.CAPITALE NON DOVUTE DA IMPRESE	06737/80 38_S	POR FESR 2014-2020 - Azione 3.3.1 - Internazionalizzazione - Finanziamento con Fondicomunitari FESR. (RIF. CAP.02996_E)	-	-	-	-	-	-	65.173,72	65.173,72	65.173,72
E3060 _E	RECUPERO DI SOMME CORRISPOSTE SU STANZIAMENTI DISPESE CORRELATE A DESTINAZIONE VINCOLATA DAREISCRIVERE IN BILANCIO L.R.28/2/2000 N.13-ENTR. C.CAPITALE NON DOVUTE DA IMPRESE	06723/80 20_S	POR FESR 2014-2020: AZIONE 1.1.1. Sostegno all'avvalorizzazione economica dell'innovazione- Cofinanziamento regionale	-	-	-	-	-	-	69,22	69,22	69,22
E3060 _E	RECUPERO DI SOMME CORRISPOSTE SU STANZIAMENTI DISPESE CORRELATE A DESTINAZIONE VINCOLATA DAREISCRIVERE IN BILANCIO L.R.28/2/2000 N.13-ENTR. C.CAPITALE NON DOVUTE DA IMPRESE	06723/80 25_S	POR FESR 2014-2020: AZIONE 1.1.1. Sostegno all'avvalorizzazione economica dell'innovazione- Finanziamento Stato -Fondo di rotazione ex legge183/87. (RIF. CAP. 02995_E)	-	-	-	-	-	-	161,53	161,53	161,53
E3060 _E	RECUPERO DI SOMME CORRISPOSTE SU STANZIAMENTI DISPESE CORRELATE A DESTINAZIONE VINCOLATA DAREISCRIVERE IN BILANCIO L.R.28/2/2000 N.13-ENTR. C.CAPITALE NON DOVUTE DA IMPRESE	06723/80 38_S	POR FESR 2014-2020: AZIONE 1.1.1. Sostegno all'avvalorizzazione economica dell'innovazione- Finanziamento con Fondi comunitari FESR. (RIF.CAP.02996_E)	-	-	-	-	-	-	230,75	230,75	230,75

E3060 _E	RECUPERO DI SOMME CORRISPOSTE SU STANZIAMENTI DISPESE CORRELATE A DESTINAZIONE VINCOLATA DAREISCRIVERE IN BILANCIO L.R.28/2/2000 N.13.ENTR. C.CAPITALE NON DOVUTE DA IMPRESE	07010_S	SPESA PER L'ESERCIZIO DELLE FUNZIONI TRASFERITE IN MATERIA DI EDILIZIA SOVVENZIONATA D.LGS. 112/98 ACCORDO DI PROGRAMMA DEL 19/04/2001 - (RIF. CAP. 649_E) - IMPRESE	-	-	-	-	-	31.767,48	31.767,48	31.767,48	31.767,48
E3060 _E	RECUPERO DI SOMME CORRISPOSTE SU STANZIAMENTI DISPESE CORRELATE A DESTINAZIONE VINCOLATA DAREISCRIVERE IN BILANCIO L.R.28/2/2000 N.13.ENTR. C.CAPITALE NON DOVUTE DA IMPRESE	06759/80 20_S	POR FESR 2014-2020: PROGETTO INTEGRATO D'AREA DELBACINO TRASIMENO (ITI TRASIMENO) - AZIONE 3.2.2.RETI TURISMO - COFINANZIAMENTO REGIONALE.	-	-	-	-	-	2.536,13	2.536,13	2.536,13	2.536,13
E3060 _E	RECUPERO DI SOMME CORRISPOSTE SU STANZIAMENTI DISPESE CORRELATE A DESTINAZIONE VINCOLATA DAREISCRIVERE IN BILANCIO L.R.28/2/2000 N.13.ENTR. C.CAPITALE NON DOVUTE DA IMPRESE	06759/80 25_S	POR FESR 2014-2020: PROGETTO INTEGRATO D'AREA DELBACINO TRASIMENO (ITI TRASIMENO) - AZIONE 3.2.2.RETI TURISMO - FINANZIAMENTO STATO - FONDO DI ROTAZIONE EX LEGGE 183/87. (RIF. CAP. 02995_E)	-	-	-	-	-	5.917,63	5.917,63	5.917,63	5.917,63
E3060 _E	RECUPERO DI SOMME CORRISPOSTE SU STANZIAMENTI DISPESE CORRELATE A DESTINAZIONE VINCOLATA DAREISCRIVERE IN BILANCIO L.R.28/2/2000 N.13.ENTR. C.CAPITALE NON DOVUTE DA IMPRESE	06759/80 38_S	POR FESR 2014-2020: PROGETTO INTEGRATO D'AREA DELBACINO TRASIMENO (ITI TRASIMENO) - AZIONE 3.2.2.RETI TURISMO - FINANZIAMENTO CON FONDI COMUNITARI FESR. (RIF. CAP. 02996_E)	-	-	-	-	-	8.453,76	8.453,76	8.453,76	8.453,76
E3060 _E	RECUPERO DI SOMME CORRISPOSTE SU STANZIAMENTI DISPESE CORRELATE A DESTINAZIONE VINCOLATA DAREISCRIVERE IN BILANCIO L.R.28/2/2000 N.13.ENTR. C.CAPITALE NON DOVUTE DA IMPRESE	B6758/80 25_S	POR FESR 2014-2020: AZIONE 8.4.1 - EDIFICI STRATEGICI E RILEVANTI - INCARICHI PROFESSIONALI - (RIF. CAP. 02995_E)	-	-	-	-	-	6.117,10	6.117,10	6.117,10	6.117,10
E3060 _E	RECUPERO DI SOMME CORRISPOSTE SU STANZIAMENTI DISPESE CORRELATE A DESTINAZIONE VINCOLATA DAREISCRIVERE IN BILANCIO L.R.28/2/2000 N.13.ENTR. C.CAPITALE NON DOVUTE DA IMPRESE	B6758/80 38_S	POR FESR 2014-2020: AZIONE 8.4.1 - EDIFICI STRATEGICI E RILEVANTI - INCARICHI PROFESSIONALI - (RIF. CAP. 02996_E)	-	-	-	-	-	6.117,10	6.117,10	6.117,10	6.117,10
E3060 _E	RECUPERO DI SOMME CORRISPOSTE SU STANZIAMENTI DISPESE CORRELATE A DESTINAZIONE VINCOLATA DAREISCRIVERE IN BILANCIO L.R.28/2/2000 N.13.ENTR. C.CAPITALE NON DOVUTE DA IMPRESE	07377_S	TRASFERIMENTI IN FAVORE DI COMUNI, PROVINCE ED ALTRI ENTI PUBBLICI PER SPESE PER L'ESERCIZIO DI FUNZIONI E COMPITI IN MATERIA DI VIABILITA'.	-	-	-	-	-	1.870.797,73	1.870.797,73	1.870.797,73	1.870.797,73

E3060 _E	RECUPERO DI SOMME CORRISPOSTE SU STANZIAMENTI DISPESE CORRELATE A DESTINAZIONE VINCOLATA DAREISCRIVERE IN BILANCIO L.R.28/2/2000 N.13. ENTR. C.CAPITALE NON DOVUTE DA IMPRESE	06714/80 25_S	POR FESR:2007/2013 - ASSE 3 - ENERGIA - ATTIVITA' 3.1.2 - RICERCA E SVILUPPO FONTIRINNOVABILIFINANZIAMENTO CON FONDI L. 183/87(RIF.E/UPB 4.03.008 CAP. 2994)	1.359,05	-	-	-	-	-	-	1.359,05
E3060 _E	RECUPERO DI SOMME CORRISPOSTE SU STANZIAMENTI DISPESE CORRELATE A DESTINAZIONE VINCOLATA DAREISCRIVERE IN BILANCIO L.R.28/2/2000 N.13. ENTR. C.CAPITALE NON DOVUTE DA IMPRESE	06714/80 38_S	POR FESR:2007/2013 - ASSE 3 - ENERGIA - ATTIVITA' 3.1.2 - RICERCA E SVILUPPO FONTIRINNOVABILIFINANZIAMENTO CON FONDI COMUNITARI FESR(RIF E/UPB 4.04.002 CAP. 2993)	1.028,60	-	-	-	-	-	-	1.028,60
E3060 _E	RECUPERO DI SOMME CORRISPOSTE SU STANZIAMENTI DISPESE CORRELATE A DESTINAZIONE VINCOLATA DAREISCRIVERE IN BILANCIO L.R.28/2/2000 N.13. ENTR. C.CAPITALE NON DOVUTE DA IMPRESE	06724/80 20_S	POR FESR 2014-2020: Azione 1.3.1. Start-up -Cofinanziamento regionale	6.618,88	-	-	-	-	-	-	6.618,88
E3060 _E	RECUPERO DI SOMME CORRISPOSTE SU STANZIAMENTI DISPESE CORRELATE A DESTINAZIONE VINCOLATA DAREISCRIVERE IN BILANCIO L.R.28/2/2000 N.13. ENTR. C.CAPITALE NON DOVUTE DA IMPRESE	06724/80 25_S	POR FESR 2014-2020: Azione 1.3.1. Start-up -Finanziamento Stato - Fondo di rotazione ex legge183/87. (RIF. CAP. 02995_E)	15.444,04	-	-	-	-	-	-	15.444,04
E3060 _E	RECUPERO DI SOMME CORRISPOSTE SU STANZIAMENTI DISPESE CORRELATE A DESTINAZIONE VINCOLATA DAREISCRIVERE IN BILANCIO L.R.28/2/2000 N.13. ENTR. C.CAPITALE NON DOVUTE DA IMPRESE	06724/80 38_S	POR FESR 2014-2020: Azione 1.3.1. Start-up-Finanziamento con Fondi comunitari FESR. (RIF.CAP.02996_E)	22.062,92	-	-	-	-	-	-	22.062,92
E3060 _E	RECUPERO DI SOMME CORRISPOSTE SU STANZIAMENTI DISPESE CORRELATE A DESTINAZIONE VINCOLATA DAREISCRIVERE IN BILANCIO L.R.28/2/2000 N.13. ENTR. C.CAPITALE NON DOVUTE DA IMPRESE	A6737/8 020_S	POR FESR 2014 -2020 - AZIONE 3.3.1 - INTERNAZIONALIZZAZIONE - COFINANZIAMENTO REGIONALE -- CONTR. INVEST. A IMPRESE CONTROLLATE	4.770,00	4.770,00	-	-	4.770,00	-	-	-
E3060 _E	RECUPERO DI SOMME CORRISPOSTE SU STANZIAMENTI DISPESE CORRELATE A DESTINAZIONE VINCOLATA DAREISCRIVERE IN BILANCIO L.R.28/2/2000 N.13. ENTR. C.CAPITALE NON DOVUTE DA IMPRESE	A6737/8 025_S	POR FESR 2014 -2020 - AZIONE 3.3.1 - INTERNAZIONALIZZAZIONE - FINANZIAMENTO STATO-FONDO DI ROTAZIONE EX LEGGE 183/87. (RIF. CAP.02995_E) -- CONTR. INVEST. A IMPRESE CONTROLLATE	19.950,00	19.950,00	-	-	19.950,00	-	-	-
E3060 _E	RECUPERO DI SOMME CORRISPOSTE SU STANZIAMENTI DISPESE CORRELATE A DESTINAZIONE VINCOLATA DAREISCRIVERE IN BILANCIO L.R.28/2/2000 N.13. ENTR. C.CAPITALE NON DOVUTE DA IMPRESE	A6737/8 038_S	POR FESR 2014 -2020 - AZIONE 3.3.1 - INTERNAZIONALIZZAZIONE - FINANZIAMENTO CON FONDI COMUNITARI FESR. (RIF. CAP.02996_E) -CONTR. INVEST. A IMPRESE CONTROLLATE	28.500,00	28.500,00	-	-	28.500,00	-	-	-

E3060 _E	RECUPERO DI SOMME CORRISPOSTE SU STANZIAMENTI DISPESE CORRELATE A DESTINAZIONE VINCOLATA DAREISCRIVERE IN BILANCIO L.R.28/2/2000 N.13-ENTR. C.CAPITALE NON DOVUTE DA IMPRESE	09686_5	UTILIZZO RISORSE FSC EX ART. 44 DL 34/2019 PER INTERVENTO DI RIORDINO DEL SISTEMA DI COLLETTAMENTO E DEPURAZIONE AGGLOMERATO DI TODI I LOTTODGR 852/2021-CONTR.AGLI INVESTIMENTI AMM.NI LOCALI- (RIF. CAP. 03829_E)	93.512,06	-	93.512,06	-	-	-	-	-	-
E3060 _E	RECUPERO DI SOMME CORRISPOSTE SU STANZIAMENTI DISPESE CORRELATE A DESTINAZIONE VINCOLATA DAREISCRIVERE IN BILANCIO L.R.28/2/2000 N.13-ENTR. C.CAPITALE NON DOVUTE DA IMPRESE	09394_5	FONDO UNICO REGIONALE PER LE ATTIVITA' PRODUTTIVE INDUSTRIALI - ART. 48, L.R. 2.3.99, N. 3 - RIF. CAP. 01883_E; 02939_E) - CONTRIBUTI INVESTIMENTI ALTRE IMPRESE	7.790,96	-	7.790,96	-	-	-	-	-	7.790,96
E3060 _E	RECUPERO DI SOMME CORRISPOSTE SU STANZIAMENTI DISPESE CORRELATE A DESTINAZIONE VINCOLATA DAREISCRIVERE IN BILANCIO L.R.28/2/2000 N.13-ENTR. C.CAPITALE NON DOVUTE DA IMPRESE	09396_5	SPESE PER AGEVOLAZIONE IMPRENDITORIA FEMMINILE, LEGGE 215/92 - FINANZIAMENTO STATALE- (RIF. CAP. 1869_E)	19.628,37	-	19.628,37	-	-	-	-	-	19.628,37
E3060 _E	RECUPERO DI SOMME CORRISPOSTE SU STANZIAMENTI DISPESE CORRELATE A DESTINAZIONE VINCOLATA DAREISCRIVERE IN BILANCIO L.R.28/2/2000 N.13-ENTR. C.CAPITALE NON DOVUTE DA IMPRESE	06701/80 25_5	POR FESR:2007/2013 - ASSE 1 - INNOVAZIONE - ATTIVITA' 1.1.2 - INVESTIMENTI INNOVATIVI FINANZIAMENTO CON FONDI L. 183/87(RIF.E/UPB 4.03.008 CAP. 2994)	150.893,16	-	150.893,16	-	-	-	-	-	150.893,16
E3060 _E	RECUPERO DI SOMME CORRISPOSTE SU STANZIAMENTI DISPESE CORRELATE A DESTINAZIONE VINCOLATA DAREISCRIVERE IN BILANCIO L.R.28/2/2000 N.13-ENTR. C.CAPITALE NON DOVUTE DA IMPRESE	06704/80 25_5	POR FESR:2007/2013 - ASSE 1 - INNOVAZIONE - ATTIVITA' 1.2.1 - DIFFUSIONE TIC NELLE FINANZIAMENTI CON FONDI L. 183/87(RIF. E/UPB4.03.008 CAP. 2994)	56.659,64	-	56.659,64	-	-	-	-	-	56.659,64
E3060 _E	RECUPERO DI SOMME CORRISPOSTE SU STANZIAMENTI DISPESE CORRELATE A DESTINAZIONE VINCOLATA DAREISCRIVERE IN BILANCIO L.R.28/2/2000 N.13-ENTR. C.CAPITALE NON DOVUTE DA IMPRESE	06706/80 25_5	POR FESR:2007/2013 - ASSE 1 - INNOVAZIONE - ATTIVITA' 1.3.1 - STIMOLO E ACCOMPAGNAMENTO ALL'INNOVAZIONE FINANZIAMENTO CON FONDI L.183/87(RIF. E/UPB 4.03.008 CAP. 2994)- CONTR.INVEST. IMPRESE	31.046,28	-	31.046,28	-	-	2.510,17	-	-	28.536,11
E3060 _E	RECUPERO DI SOMME CORRISPOSTE SU STANZIAMENTI DISPESE CORRELATE A DESTINAZIONE VINCOLATA DAREISCRIVERE IN BILANCIO L.R.28/2/2000 N.13-ENTR. C.CAPITALE NON DOVUTE DA IMPRESE	06717/80 25_5	POR FESR:2007/2013 - ASSE 3 - ENERGIA - ATTIVITA' 3.2.2 - RICERCA E SISTEMI PER EFFICIENZA ENERGETICA FINANZIAMENTO CON FONDI L. 183/87(RIF.E/UPB 4.03.008 CAP. 2994)	5.905,16	-	5.905,16	-	-	-	-	-	5.905,16

02995 _E	POR FESR 2014-2020: QUOTA NAZIONALE/CAPITALE	06726/80 25_S	POR FESR 2014-2020: Azione 4.1.1. ENERGIA PER LEIMPRESE - Finanziamento Stato -Fondo di rotazioneex legge 183/87. (RIF. CAP. 02995_E)	1.125,96	-	-	-	-	17.923,85	17.923,85	19.049,81
02995 _E	POR FESR 2014-2020: QUOTA NAZIONALE/CAPITALE	A6737/8 025_S	POR FESR 2014 -2020 - AZIONE 3.3.1 - INTERNAZIONALIZZAZIONE - FINANZIAMENTO STATO-FONDO DIROTAZIONE EX LEGGE 183/87. (RIF. CAP.02995_E) - - CONTR. INVEST. A IMPRESE CONTROLLATE	101.916,36	101.916,36	-	-	101.916,36	-	-	-
02995 _E	POR FESR 2014-2020: QUOTA NAZIONALE/CAPITALE	06739/80 25_S	POR FESR 2014-2020: AZIONE 3.2.1 INDUSTRIACREATIVA - Finanziamento Stato -Fondo di rotazioneex legge 183/87. (RIF. CAP. 02995_E)	9,68	-	-	-	-	-	-	9,68
02995 _E	POR FESR 2014-2020: QUOTA NAZIONALE/CAPITALE	06744/80 25_S	POR FESR 2014-2020: Assistenza Tecnica - Speseccapitale - Finanziamento Stato -Fondo dirotazione ex legge 183/87. (RIF. CAP. 02995_E)	6.121,99	-	-	-	-	-	-	6.121,99
02995 _E	POR FESR 2014-2020: QUOTA NAZIONALE/CAPITALE	06802/80 25_S	POR FESR 2014/2020 - AZIONE 3.7.1 SUPPORTO A SOLUZIONI ICT NEI PROCESSI PRODUTTIVI DELLE PMI - FINANZIAMENTO STATO- FONDO DI ROTAZIONE EX LEGGE183/87 - (RIF. CAP. 02995_E)	8.615,36	-	-	-	-	35.406,06	35.406,06	44.021,42
02995 _E	POR FESR 2014-2020: QUOTA NAZIONALE/CAPITALE	C6746/80 25_S	POR FESR 2014-2020: AZIONE 2.3.1. E-GOVERNMENT-Finanziamento Stato -Fondo di rotazione ex legge183/87- CONTRIBUTI AGLI INVESTIMENTI IMPRESECONTROLLATE. (RIF. CAP. 02995_E)	3.735,25	-	-	-	-	-	-	3.735,25
02995 _E	POR FESR 2014-2020: QUOTA NAZIONALE/CAPITALE	06737/80 25_S	POR FESR 2014-2020 - Azione 3.3.1- Internazionalizzazione - Finanziamento Stato-Fondo di rotazione ex legge 183/87. (RIF. CAP.02995_E)	-	-	-	-	-	29.988,42	29.988,42	43.218,42
02995 _E	POR FESR 2014-2020: QUOTA NAZIONALE/CAPITALE	06755/80 25_S	POR FESR 2014-2020: AZIONE 8.4.1 BASILICA DINORCIA- FINANZIAMENTO STATO-FONDO DI ROTAZIONE EXLEGE 183/87 (RIF. CAP. 02995_E)	-	-	-	-	-	75.837,02	75.837,02	75.837,02

02995 _E	POR FESR 2014-2020: QUOTA NAZIONALE/CAPITALE	06759/80 25_S	POR FESR 2014-2020: PROGETTO INTEGRATO D'AREA DELBACINO TRASIMENO (ITI TRASIMENO) - AZIONE 3.2.2.RETI TURISMO - FINANZIAMENTO STATO - FONDO DIROTAZIONE EX LEGGE 183/87. (RIF. CAP. 02995_E)	-	-	-	-	-	-	8.215,92	8.215,92	8.215,92
02996 _E	POR FESR 2014-2020: FONDI FESR QUOTA COMUNITARI/CAPITALE	06723/80 38_S	POR FESR 2014-2020: AZIONE 1.1.1. Sostegno all'valorizzazione economica dell'innovazione - Finanziamento con Fondi comunitari FESR. (RIF.CAP.02996_E)	1.561.294,09	-	-	2.587,87	-	-	34.916,32	34.916,32	1.598.798,28
02996 _E	POR FESR 2014-2020: FONDI FESR QUOTA COMUNITARI/CAPITALE	06724/80 38_S	POR FESR 2014-2020: Azione 1.3.1. Start-up-Finanziamento con Fondi comunitari FESR. (RIF.CAP.02996_E)	18.645,89	-	682.388,11	396.884,07	142.083,20	-	133.944,76	277.365,60	335.198,18
02996 _E	POR FESR 2014-2020: FONDI FESR QUOTA COMUNITARI/CAPITALE	06725/80 38_S	POR FESR 2014-2020: Azione 3.4.1. AIUTI AGLIINVESTIMENTI - Finanziamento con Fondi comunitariFESR. (RIF. CAP.02996_E)	114.986,76	-	1.540.900,09	1.104.300,81	139.296,42	-	11.405,55	308.708,41	428.166,13
02996 _E	POR FESR 2014-2020: FONDI FESR QUOTA COMUNITARI/CAPITALE	06726/80 38_S	POR FESR 2014-2020: Azione 4.1.1. ENERGIA PER LEIMPRES - Finanziamento con Fondi comunitari FESR. (RIF. CAP.02996_E)	108.246,21	-	1.117.474,13	717.511,68	356.437,09	-	82.436,92	125.962,28	234.208,49
02996 _E	POR FESR 2014-2020: FONDI FESR QUOTA COMUNITARI/CAPITALE	A6737/8 038_S	POR FESR 2014 -2020 - AZIONE 3.3.1 - INTERNAZIONALIZZAZIONE - FINANZIAMENTO CON FONDI/COMUNITARI FESR. (RIF. CAP.02996_E) -CONTR. INVEST. A IMPRESE CONTROLLATE	179.485,60	179.485,60	-	53.689,10	125.796,50	-	-	-	-
02996 _E	POR FESR 2014-2020: FONDI FESR QUOTA COMUNITARI/CAPITALE	06728/80 38_S	POR FESR 2014-2020: Azione 1.2.2 - Supporto allarealizzazione di progetti complessi di attività#di ricerca e sviluppo - Finanziamento con Fondicomunitari FESR- Contributi agli investimenti/Altre Imprese. (RIF. CAP.02996_E)	948.648,37	-	2.748.609,74	2.223.172,13	-	-	-	525.437,61	1.474.085,98

02996 _E	POR FESR 2014-2020: FONDI FESR QUOTA COMUNITARIAC/CAPITALE	B5536/80 38_S	POR FESR 2014-2020: AZIONE 1.2.1.- AZIONI DI SISTEMA - SPESA CORRENTE - FINANZIAMENTO CON FONDI COMUNITARI FESR. (RIF. CAP. 02958_E) -TRASF.CORR.IMPRESE CONTROLLATE	51.351,63	51.351,63	-	-	-	-	-	36,00	36,00
02996 _E	POR FESR 2014-2020: FONDI FESR QUOTA COMUNITARIAC/CAPITALE	06739/80 38_S	POR FESR 2014-2020: AZIONE 3.2.1 INDUSTRIACREATIVA -Finanziamento con Fondi comunitari FESR.(RIF. CAP.02996_E)	-	13,81	-	-	-	-	-	13,81	-
02996 _E	POR FESR 2014-2020: FONDI FESR QUOTA COMUNITARIAC/CAPITALE	06740/80 38_S	POR FESR 2014-2020: AZIONE 5.2.1 Miglioramento delle condizioni e degli standard di offerta e fruizione del patrimonio culturale- Finanziamento con Fondi comunitari FESR. (RIF. CAP.02996_E)	-	-	-	-	7.377,42	-	-	7.377,42	-
02996 _E	POR FESR 2014-2020: FONDI FESR QUOTA COMUNITARIAC/CAPITALE	06731/80 38_S	POR FESR 2014-2020: AZIONE 3.2.2. RETI TURISMO -Finanziamento con Fondi comunitari FESR. (RIF.CAP.02996_E)	1.185.243,44	-	-	1.078.678,72	-	-	-	106.564,72	106.564,72
02996 _E	POR FESR 2014-2020: FONDI FESR QUOTA COMUNITARIAC/CAPITALE	06733/80 38_S	POR FESR 2014-2020: Azione 4.2.1. SmartBuildings -Finanziamento con Fondi comunitari FESR-Contributi agli investimenti Amm.ni Locali. (RIF.CAP.02996_E)	2.649.287,06	-	-	2.254.025,60	-	-	-	395.261,46	395.261,46
02996 _E	POR FESR 2014-2020: FONDI FESR QUOTA COMUNITARIAC/CAPITALE	06746/80 38_S	POR FESR 2014-2020: AZIONE 2.3.1. E-GOVERNMENT-Finanziamento con Fondi comunitari FESR-SOFTWARE.(RIF. CAP.02996_E)	91.809,00	-	-	86.197,00	-	-	-	5.612,00	5.612,00
02996 _E	POR FESR 2014-2020: FONDI FESR QUOTA COMUNITARIAC/CAPITALE	08555/80 38_S	POR FESR 2014-2020: Azione 5.1.1. Aree Naturali -Finanziamento con Fondi comunitari FESR. (RIF.CAP.02996_E)	2.564.494,33	-	-	2.563.718,69	-	-	-	775,64	775,64
02996 _E	POR FESR 2014-2020: FONDI FESR QUOTA COMUNITARIAC/CAPITALE	06744/80 38_S	POR FESR 2014-2020: Assistenza Tecnica - Spese/capitale - Finanziamento con Fondi comunitari FESR. (RIF. CAP.02996_E)	-	8.745,71	-	-	-	-	-	-	15.344,51

02996_E	POR FESR 2014-2020: FONDI FESR QUOTA COMUNITARIAC/CAPITALE	06802/8038_S	POR FESR 2014/2020 - AZIONE 3.7.1 SUPPORTO A SOLUZIONI ICT NEI PROCESSI PRODUTTIVI DELLE PMI - FINANZIAMENTO CON FONDI COMUNITARI FESR -(RIF. CAP. 02996_E)	4.545,17	-	822.238,86	812.382,61	4.856,25	-	38.278,11	43.278,11	47.823,28
02996_E	POR FESR 2014-2020: FONDI FESR QUOTA COMUNITARIAC/CAPITALE	C6746/8038_S	POR FESR 2014-2020: AZIONE 2.3.1. E-GOVERNMENT-Finanziamento con Fondi comunitari FESR-CONTRIBUTI AGLI INVESTIMENTI IMPRESE CONTROLLATE. (RIF. CAP.02996_E)	10.745,46	-	1.081.257,73	1.065.495,52	-	-	-	15.762,21	26.507,67
02996_E	POR FESR 2014-2020: FONDI FESR QUOTA COMUNITARIAC/CAPITALE	06746/8038_S	POR FESR 2014-2020: AZIONE 2.3.1. E-GOVERNMENT- Finanziamento con Fondi comunitari FESR-SOFTWARE. (RIF. CAP.02996_E)	-	-	-	-	-	24.973,40	-	-	24.973,40
02996_E	POR FESR 2014-2020: FONDI FESR QUOTA COMUNITARIAC/CAPITALE	06737/8038_S	POR FESR 2014-2020 - Azione 3.3.1 - Internazionalizzazione - Finanziamento con Fondicomunitari FESR. (RIF. CAP.02996_E)	-	-	320.007,63	143.007,63	-	18.900,00	42.840,60	219.840,60	238.740,60
02996_E	POR FESR 2014-2020: FONDI FESR QUOTA COMUNITARIAC/CAPITALE	06755/8038_S	POR FESR 2014-2020: AZIONE 8.4.1 BASILICA DINORCIA- FINANZIAMENTO CON FONDI COMUNITARI FESR(RIF.CAP. 02996_E)	-	-	-	-	-	-	75.837,01	75.837,01	75.837,01
02996_E	POR FESR 2014-2020: FONDI FESR QUOTA COMUNITARIAC/CAPITALE	06759/8038_S	POR FESR 2014-2020: PROGETTO INTEGRATO D'AREA DELBACINO TRASIMENO (ITI TRASIMENO) - AZIONE 3.2.2.RETI TURISMO - FINANZIAMENTOCON FONDI COMUNITARIFESR. (RIF. CAP. 02996_E)	-	-	-	-	-	-	11.737,05	11.737,05	11.737,05
01921_E	FONDI CIPE PER ACCORDO DI PROGRAMMA QUADRO INMA-TERIA DI BENI E ATTIVITA' CULTURALI-DELIBERACIPE06.08.1999 N.142.	06836_S	RISORSE CIPE AREE DEPRESSE PER I BENICULTURALIDELIBERA CIPE 06.08.1999 N.142.	964.648,23	-	-	-	-	-	-	-	964.648,23
01921_E	FONDI CIPE PER ACCORDO DI PROGRAMMA QUADRO INMA-TERIA DI BENI E ATTIVITA' CULTURALI-DELIBERACIPE06.08.1999 N.142.	09686_S	UTILIZZO RISORSE FSC EX ART. 44 DL 34/2019 PERINTERVENTO DI RIORDINO DEL SISTEMA DI COLLETTAMENTO E DEPURAZIONE AGGLOMERATO DI TODI I LOTTODGR 852/2021-CONTR.AGLI	79,25	79,25	-	79,25	-	-	-	-	-

02077 _E	FONDI DI CUI ALLA DELIBERA CIPE36/2002.OPERAZIONIDI RIEQUILIBRIO AREEDEPRESE.QUOTA TERREMOTO.	09526_ S	PROGETTO MOBILITA' E RETE DI TRASPORTO - PIAT-FINANZIAMENTO CON FONDI DELIBERE CIPE N. 84/00,N.138/00 E N. 36/02. QUOTA EVENTI SISMICI.- CONTRIB.INVESTIMENTI AMM.NI LOCALI	464.706,96	354.852, 70	-	-	-	-	354.852, 70	464.706,96
01423 _E	FONDI PROVENIENTI DAL MINISTERO DEI LAVORIPUBBLI-CI PER FINANZ. PROGRAMMA QUADRIENNALE1992/1995DI EDILIZIA RESIDENZIALE PUBBLICA ART.2.COMMA 2.L.17/02/92 N.179 E ART.10. C.2- TER,DELLAL.493/93	E7008_ S	CONTRIBUTI IN CONTO CAPITALE A FAVORE DEISOGGETTIATTUATORI PER GLI INTERVENTI DI EDILIZIAAGEVOLATA FINANZIATI AI SENSI DELLA L.17/02/92 N.179.(RIF. E/UPB 4.03.006 - CAP. 1423).- FAMIGLIE	627.959,22	627.959, 22	-	627.959,22	-	-	-	-
00649 _E	RISORSE PER L'ESERCIZIO DELLE FUNZIONI ECOMPIITRASFERITI IN MATERIA DI EDILIZIASOVVENZIONATA.D.LGS 112/98 - ACCORDO DI PROGRAMMADEL 19/04/2001(RIF. S/UPB 03.2.005 - CAP. 7010).	G7010_ S	SPESE PER L'ESERCIZIO DELE FUNZIONI TRASFERITE INMATERIA DI EDILIZIA SOVVENZIONATA D.LGS.112/98 -ACCORDO DI PROGRAMMA DEL 19/04/2001 -(RIF. CAP. 649_E) - TRASFERIMENTI CORRENTIAD AMM..NI LOCALI	995.548,32	995.548, 32	-	995.548,32	-	-	-	-
00649 _E	RISORSE PER L'ESERCIZIO DELLE FUNZIONI ECOMPIITRASFERITI IN MATERIA DI EDILIZIASOVVENZIONATA.D.LGS 112/98 - ACCORDO DI PROGRAMMADEL 19/04/2001(RIF. S/UPB 03.2.005 - CAP. 7010).	E7010_ S	SPESE PER L'ESERCIZIO DELE FUNZIONI TRASFERITEIN MATERIA DI EDILIZIA SOVVENZIONATA D.LGS.112/98 - ACCORDO DI PROGRAMMA DEL 19/04/2001 -(RIF. CAP. 649_E) - CONTR. AGLI INV. A FAMIGLIE	47.326,50	47.326,5 0	-	47.326,50	-	-	-	-
D3060 _E	RECUPERO DI SOMME CORRISPOSTE SU STANZIAMENTI DISPESE CORRELATE A DESTINAZIONE VINCOLATA DAREISCRIVERE IN BILANCIO L.R.28/2/2000 N.13.ENTR. C.CAPITALE NON DOVUTE DA FAMIGLIE	D7010_ S	SPESE PER L'ESERCIZIO DELE FUNZIONI TRASFERITEIN MATERIA DI EDILIZIA SOVVENZIONATA D.LGS.112/98 - ACCORDO DI PROGRAMMA DEL 19/04/2001 -(RIF. CAP. 649_E) - CONTR. INV. AMM.NI LOCALI	-	-	3.057,52	-	-	-	3.057,52	3.057,52
D3060 _E	RECUPERO DI SOMME CORRISPOSTE SU STANZIAMENTI DISPESE CORRELATE A DESTINAZIONE VINCOLATA DAREISCRIVERE IN BILANCIO L.R.28/2/2000 N.13.ENTR. C.CAPITALE NON DOVUTE DA FAMIGLIE	E7010_ S	SPESE PER L'ESERCIZIO DELE FUNZIONI TRASFERITEIN MATERIA DI EDILIZIA SOVVENZIONATA D.LGS.112/98 - ACCORDO DI PROGRAMMA DEL 19/04/2001 -(RIF. CAP. 649_E) - CONTR. AGLI INV. A FAMIGLIE	74.268,86	74.268,8 6	-	74.268,86	-	-	-	-
D3060 _E	RECUPERO DI SOMME CORRISPOSTE SU STANZIAMENTI DISPESE CORRELATE A DESTINAZIONE VINCOLATA DAREISCRIVERE IN BILANCIO L.R.28/2/2000 N.13.ENTR. C.CAPITALE NON DOVUTE DA FAMIGLIE	09396_ S	SPESE PER AGEVOLAZIONE IMPENDITORIAEFEMMINILE, LEGGE 215/92 - FINANZIAMENTO STATALE- (RIF. CAP. 1869_E)	308,34	-	-	-	-	-	-	308,34

00658 _E	RISORSE PER L'ESERCIZIO DELLE FUNZIONITRASFERITEIN MATERIA DI EDILIZIARESIDENZIALE-ART.61 D.LGS.N.112 DEL 31/3/98-(RIF.S/UBP 03.2.005 - CAP. 7023)	E7023_S	E/UBP 2.03.002 - CAP. 658)- AMM.NILOCALI	130.000,00	-	-	120.000,00	-	10.000,00
00658 _E	RISORSE PER L'ESERCIZIO DELLE FUNZIONITRASFERITEIN MATERIA DI EDILIZIARESIDENZIALE-ART.61 D.LGS.N.112 DEL 31/3/98-(RIF.S/UBP 03.2.005 - CAP. 7023)	07028_S	SPESA PER L'ESERCIZIO DELLE FUNZIONI CONFERITEINMATERIA DI EDILIZIA RESIDENZIALE E PROGRAMMIURBA-NI COMPLESSI- ART.61 D.LGS 112 DEL31/3/98.(RIF. E/UBP 2.03.002 - CAP. 658)- FAMIGLIE	130.000,00	-	-	-	-	10.000,00
00658 _E	RISORSE PER L'ESERCIZIO DELLE FUNZIONITRASFERITEIN MATERIA DI EDILIZIARESIDENZIALE-ART.61 D.LGS.N.112 DEL 31/3/98-(RIF.S/UBP 03.2.005 - CAP. 7023)	C7028_S	INTERVENTI DI EDILIZIA RESIDENZIALEPUBBLICANELL'AMBIT O DEI PROGRAMMI DIRIQUALIFICAZIONEURBANA.LR 23/2003.- IST. SOC.PRIVATE	1.391.662,54	-	-	-	-	1.391.662,54
01003 _E	FONDI DEL MINISTERO DELLE INFRASTRUTTURE E DEITRASPORTI PER GLI INTERVENTI PREVISTI DALL'ART.1.C.1.LETTERE B,C,D,E, DEL PIANO NAZIONALE DIEDILIZIAABITATIVA DI CUI D.P.C.M. 16/07/2009.(RIF.S/UBP 03.2.005 - Cap. 7026)	C7026_S	SPESA PER LA REALIZZAZIONE DEGLI INTERVENTI DICUIALL'ART. 1, C.1, LETTERE B,C,D,E, DEL PIANONAZIONALE DI EDILIZIA ABITATIVA APPROVATO CONDPCM16/07/2009(RIF. E/UBP 4.03.006 - CAP.1003)-AMM.NI LOCALI	1.421.472,21	-	-	-	-	1.421.472,21
01004 _E	FONDI DEL MINISTERO DELLE INFRASTRUTTURE ETRASPORTI PER IL FINANZIAMENTO DEL PROGRAMMA ""CONTRATTI DI QUARTIERE 2"" - LEGGE 388/2000, ART.145, COMMA33 E LEGGE 21/2001.(RIF. S/UBP03.2.005- CAPP. 7033 E 7034)	07034_S	SPESA PER LA REALIZZAZIONE DEL PROGRAMMACONTRAT-TI DI QUARTIERE 2. LIMITE DI IMPEGNOC/CAPITA-LE - LEGGE 388/2000, ART. 145, COMMA 3 ELEGGE21/2001.(RIF. E/UBP 4.03.006 - CAP.1004)-AMM.NI LOCALI	977.944,86	-	-	-	-	977.944,86
01890 _E	FONDI EROGATI DAL MINISTERO PER ILCOORDINAMENTODELLA PROTEZIONE CIVILE CONDISTINAZIONE AD INTER- VENTI URGENTI NEI COMUNICOLPITI DAL SISMA DEL 17OTTOBRE 1982 E SUCCESSIVI(ORDINANZE M.C.P.C.NN. 24/83, 77/83, 203/84),(RIF.S/UBP 03.2.002 - CAP. 7062)	07062_S	INTERVENTI URGENTI NEI COMUNI COLPITI DAL SISMADEL17 OTTOBRE 1982 E SUCCESSIVI (ORDINANZA N. 77FPCDEL 30/11/1983),(RIF. E/UBP 4.03.001 -CAP. 1890)-TRASFER. CONTO CAPITALE AMM.NI LOCALI	658.436,00	-	-	-	-	658.436,00

03238 _E	CONTRIBUTO DPC PER L'ACQUISTO O MANUTENZIONE DIMEZZI OCCORRENTI PER LE OPERAZIONI DI CONCORSO AL SOCCORSO ALLA POPOLAZIONE CIVILE, ART. 41, C. 4 D.L. 50/2017 CON MODIFICAZIONI DALLA L. 96/2017 - (RIF. CAP. 7384_S) - CONTR. AGGLIINVEST. DA AMM	B7384_S	CONTRIBUTI AI GRUPPI COMUNALI DI PC PER L'ACQUISTO LA MANUTENZIONE DI MEZZI PER OPERAZIONI DI CONCORSO AL SOCCORSO ALLA POPOLAZIONE CIVILE, ART. 41, C. 4, D.L. 50/2017 CONVERTITO CON MODIFICAZIONI DALLA L.96/2017 E S.M.I. - (RIF. CAP. 3238_E) - CONTR. AGLI	-	-	-	-	-	-	585,30	585,30	585,30	585,30
02890 _E	FONDI DELLA RETE FERROVIARIA ITALIANA S.P.A. (RFI) PER LA REALIZZAZIONE DELLO STUDIO DI IMPATTO ACUSTICO E PROGETTAZIONE ACUSTICA DEGLI INTERVENTI DI RISANAMENTO NEL COMUNE DI ORVIETO. FONDI DELLA RETE FERROVIARIA ITALIANA S.P.A. (RFI).	07373_S	SPESA PER LA REALIZZAZIONE DELLO STUDIO DI IMPATTO ACUSTICO E PROGETTAZIONE ACUSTICA DEGLI INTERVENTI DI RISANAMENTO NEL COMUNE DI ORVIETO. FONDI DELLA RETE FERROVIARIA ITALIANA S.P.A. (RFI).	18.196,97	-	-	-	-	-	18.196,97	-	-	18.196,97
02891 _E	FONDI DELLA RETE FERROVIARIA ITALIANA S.P.A. (RFI) PER LA REALIZZAZIONE DEI LAVORI DERIVANTI DALLA SOPPRESSIONE DI N. 4 PASSAGGI A LIVELLO DELLA LINEA FOLIGNO-TERONTOLA.	07374_S	SPESA PER LA REALIZZAZIONE DEI LAVORI DERIVANTI DALLA SOPPRESSIONE DI N. 4 PASSAGGI A LIVELLO DELLA LINEA FOLIGNO-TERONTOLA. FONDI DELLA RETE FERROVIARIA ITALIANA S.P.A. (RFI).	30.217,26	-	-	-	-	-	30.217,26	-	-	30.217,26
03232 _E	FINANZIAMENTO CASSA DD.PP A CARICO DEL MINISTERO DELLE INFRASTRUTTURE E DEI TRASPORTI DESTINATO ALLA REALIZZAZIONE DELL'INTERVENTO DI CUI ALLA L.166/2002 - PIATTAFORME LOGISTICHE UMBRE - DECRETO INTERMINISTRIALE 1113 DEL 31/12/2010 (RIF. S/UPB 06.2.002 - CAP. DEL 31/12/2010)	07410_S	UTILIZZO FINANZIARI. CASSA DD.PP. A CARICO MIN. INFRASTRUTTURE E TRASPORTI DESTINATO ALLA REALIZZAZIONE INTERVENTO PIATTAFORME LOGISTICHE UMBRE - DECRETO INTERMINISTRIALE 1113 DEL 31/12/2010 (RIF. E/UPB 4.03.011 - CAP. 3232) - CONTRIB. INVESTIM. AMM. NI LOCALI	3.734.308,01	-	-	-	-	-	3.734.308,01	-	-	3.734.308,01
03232 _E	FINANZIAMENTO CASSA DD.PP A CARICO DEL MINISTERO DELLE INFRASTRUTTURE E DEI TRASPORTI DESTINATO ALLA REALIZZAZIONE DELL'INTERVENTO DI CUI ALLA L.166/2002 - PIATTAFORME LOGISTICHE UMBRE - DECRETO INTERMINISTRIALE 1113 DEL 31/12/2010 (RIF. S/UPB 06.2.002 - CAP. DEL 31/12/2010)	D7410_S	UTILIZZO FINANZIARIAMENTO CASSA DD.PP. A CARICO DEL MINISTERO DELLE INFRASTRUTTURE E DEI TRASPORTI DESTINATO ALLA REALIZZAZIONE INTERVENTO LOGISTICHE UMBRE - DECRETO INTERMINISTRIALE 1113 DEL 31/12/2010 (RIF. S/UPB 06.2.002 - CAP. DEL 31/12/2010)	4.828.104,97	4.828.104,97	-	-	4.826.826,00	-	4.828.104,97	74,89	1.353,86	1.353,86
02337 _E	CONCORSO DELLO STATO AGLI ONERI DERIVANTI DALLA CONTRAZIONE DI MUTUI PER GLI INTERVENTI FINALIZZATI ALLA MOBILITA' CICLISTICA. DECRETO DEL MINISTERO DELLE INFRASTRUTTURE E DEI TRASPORTI DEL 26/11/03 (RIF. S/UPB 06.2.004 - CAP. 7422)	07422_S	INTERVENTI RELATIVI ALLA MOBILITA' CICLISTICA. CUI AL DECRETO MINISTERO DEI TRASPORTI ED ALLA NAVIGAZIONE DEL 11/04/2001 E DECRETO DEL MINISTERO DELLE	331.144,12	-	214.425,92	-	-	-	286.759,70	-	72.333,78	116.718,20

A2337 _E	CONCORSO DELLO STATO AGLI ONERI DERIVANTI PER GLI INTERVENTI FINALIZZATI ALLA MOBILITA' CICLISTICA. DECRETO DEL MINISTERO DELLE INFRASTRUTTURE E DEI TRASPORTI DEL 26/11/03. (RIF. CAP. 7422_S)	07422_S	INTERVENTI RELATIVI ALLA MOBILITA' CICLISTICA CUI AL DECRETO MINISTERO DEI TRASPORTI ED ALLA NAVIGAZIONE DEL 11/04/2001 E DECRETO DEL MINISTERO DELLE INFRASTRUTTURE E DEI TRASPORTI DEL 26/11/03.	50.305,50	-	-	-	-	-	50.305,50
02820 _E	FINANZIAMENTO COMUNITARIO DI UN'AZIONE PILOTA NELL'AREA DEL LAGO TRASIMENO VOLTA ASPERIMENTARE I METODI DELL'APPLICAZIONE DEI PROGRAMMI INTEGRATI MEDITERRANEI (DECISIONE CEEN. C(85)2239/2 DEL 23.12.85). INTERVENTI SISTEMAZIONE IDRAULICA FOSSO LARGO IN COMUNE	07656/26 00_S	INTERVENTI DI SISTEMAZIONE IDRAULICA IN ATTUAZIONE DELLA DECISIONE CCE 23.12.85 N. C(85)2239/2 RIGUARDANTE L'AVVIO DI UN'AZIONE PILOTA NELL'AREA DEL LAGO TRASIMENO PREPARATORIA ALL'APPLICAZIONE DEI PROGRAMMI INTEGRATI MEDITERRANEI. - SISTEMAZIONE FOSSO LARGO -	1.713,80	-	-	-	1.713,80	-	-
00720 _E	QUOTA DEL FONDO DI CUI ALLA LEGGE 27.12.77, N.984 PER INTERVENTI NEI SETTORI DELLA ZOOTECNIA, DELLA PRODUZIONE ORTOFLOROFRUTTICOLA, DELLA FORESTAZIONE, DELL'IRRIGAZIONE, DELLE COLTURE MEDITERRANEE, DELLA VITIVINICOLTURA E DELL'UTILIZZAZIONE E VALORIZZAZIONE DE	07663/23 61_S	SPESE PER INTERVENTI PUBBLICI NEL SETTORE DELL'IRRIGAZIONE E DELLA BONIFICA. - PER INTERVENTI DI IRRIGAZIONE (FINANZ. FONDI STATALI) -	58.794,43	-	-	-	58.794,43	-	-
00737 _E	QUOTE DEL FONDO INVESTIMENTI ED OCCUPAZIONISTI TUITO CON L'ART.3 DELLA L.26.4.1982 N.131. ASSEGNAZIONE SULLO STANZIAMENTO DI CUI ALL'ART.12 DELL'AL. 22 DICEMBRE 1984, N.887 (FIO1985)	07666/20 50_S	SPESE PER INTERVENTI PUBBLICI TESI ALLA VALORIZZAZIONE DEI TERRITORI COLLINARI E MONTANI IN ATTUAZIONE DELLA L.27/12/1977 N.984 - SOC.COOPERATIVA AGRO-SILVO-ZOOTECNICA ALTA VALLE DEL TEVERE -	6.515,10	-	-	-	6.515,10	-	-
01211 _E	FONDI STATALI PER INTERVENTI DI CUI ALLA LEGGE "268 DEL 27/07/1999 CONCERNENTE ""DISCIPLINA DELLE ""STRADE DEL VINO"""	07674/80 21_S	SPESE PER LE STRADE DEL VINO DELL'UMBRIA (ARTL.R.12/2015) FINANZ. CON FONDI STATALI - TRASF.CORRENTI AMM.NI LOCALI	30.000,00	-	-	-	-	-	30.000,00

01211 _E	FONDI STATALI PER INTERVENTI DI CUI ALLA LEGGE 268 DEL 27/07/1999 CONCERNENTE "DISCIPLINA DELLE "STRA-DE DEL VINO"."	G7674/8 021_S	SPESA PER LE STRADE DEL VINO DELL'UMBRIA (ARTL.R.12/2015) FINANZ. CON FONDI STATALI - CONTR. INVESTIMENTI IMPRESE	100.000,00	-	-	-	-	-	-	-	100.000,00
01211 _E	FONDI STATALI PER INTERVENTI DI CUI ALLA LEGGE 268 DEL 27/07/1999 CONCERNENTE "DISCIPLINA DELLE "STRA-DE DEL VINO"."	H7674/8 021_S	SPESA PER INTERVENTI CONCERNENTI LE STRADE DEL VINO DELL'UMBRIA. L.R. 22.12.99 N. 38 ART.9.-FINANZIAMENTO CON FONDI STATALI -ALTRI TRASF.NAC AMM CENTRAL	73.631,12	-	-	-	-	-	-	-	73.631,12
02074 _E	FONDI DELIBERA CIPE 19/2004 - QUOTA F.3.IRISCHIOIDROGEOLOGICO.(RIF.S/UPB 05.2.023 - CAP.9024 - UPB 07.2.016 -CAP. 7719 - UPB 08.2.30 -CAP. 9511 - UPB 09.2.006- CAP. 9524 - UPB10.2.008- CAP. 6850).	07719_S	INTESA ISTITUZIONALE DI PROGRAMMA - INTERVENTI IN MATERIA DI SVILUPPO LOCALE LAGO TRASIMENO:COMUNIC.DEL	107.958,92	-	-	-	-	-	-	-	107.958,92
02074 _E	FONDI DELIBERA CIPE 19/2004 - QUOTA F.3.IRISCHIOIDROGEOLOGICO.(RIF.S/UPB 05.2.023 - CAP.9024 - UPB 07.2.016 -CAP. 7719 - UPB 08.2.30 -CAP. 9511 - UPB 09.2.006- CAP. 9524 - UPB10.2.008- CAP. 6850).	09686_S	UTILIZZO RISORSE FSC EX ART. 44 DL 34/2019 PER INTERVENTO DI RIORDINO DEL SISTEMA DI COLLETTAMENTO E DEPURAZIONE AGGLOMERATO DI TODI I LOTTODGR 852/2021-CONTR.AGLI INVESTIMENTI AMM.NI LOCALI- (RIF. CAP. 03829_E)	1.211,90	1.211,90	-	-	-	-	-	-	-
02074 _E	FONDI DELIBERA CIPE 19/2004 - QUOTA F.3.IRISCHIOIDROGEOLOGICO.(RIF.S/UPB 05.2.023 - CAP.9024 - UPB 07.2.016 -CAP. 7719 - UPB 08.2.30 -CAP. 9511 - UPB 09.2.006- CAP. 9524 - UPB10.2.008- CAP. 6850).	09024_S	INTESA ISTITUZIONALE DI PROGRAMMA - INTERVENTI IN MATERIA DI BENI AMBIENTALI LAGO TRASIMENO:COMUNIC.DEL	9.518,01	-	-	-	-	-	-	-	9.518,01
02074 _E	FONDI DELIBERA CIPE 19/2004 - QUOTA F.3.IRISCHIOIDROGEOLOGICO.(RIF.S/UPB 05.2.023 - CAP.9024 - UPB 07.2.016 -CAP. 7719 - UPB 08.2.30 -CAP. 9511 - UPB 09.2.006- CAP. 9524 - UPB10.2.008- CAP. 6850).	09524_S	INTESA ISTITUZIONALE DI PROGRAMMA - INTERVENTI IN MATERIA DI TURISMO LAGO TRASIMENO: COMUNI C.	313.760,21	-	-	-	-	-	-	-	313.760,21
02067 _E	FONDI DELIBERA CIPE N. 19/2004 APQ SVILUPPO LOCALE - SISTEMA PRODUTTIVO REGIONALE - SOCIETA' DELL'IN-FORMAZIONE.	08970_S	ACCORDO DI PROGRAMMA QUADRO IN MATERIA DI TUTELA DELLE ACQUE DI GESTIONE INTEGRATA DELL'IRISCHIOIDROGEOLOGICO. DELIBERA CIPE N.19/99. QUOTA ACCERELAZIONE	1.000.000,00	793.991,16	-	-	763.026,55	-	30.964,61	-	206.008,84

01225 _E	FONDI PER CONCORSO NEL PAGAMENTO DEGLI INTERESSI MUTUI VENTENNALI PER LA REALIZZAZIONE DI INVESTIMENTI VOLTI A DOTARE LE AZIENDE AGRICOLE/IMPIANTI PER LA PRODUZIONE DI ENERGIA TERMICA, ELETTRICA E MECCANICA DA FONTI RINNOVABILI (ART.12.1 COMMA, LEGGE N.67 ART.15 C.37)	08160_S	CONTRIBUTI NEL PAGAMENTO DEGLI INTERESSI MUTUI VENTENNALI PER LA REALIZZAZIONE DI INVESTIMENTI VOLTI A DOTARE LE AZIENDE AGRICOLE/IMPIANTI PER LA PRODUZIONE DI ENERGIA TERMICA, ELETTRICA E MECCANICA DA FONTI RINNOVABILI (ART.12.1 COMMA, L.29.5.82 N.308 E L.11.3.88 N.67 ART.15 C.37)	397,06	-	-	-	-	397,06	-	-	-	-
01226 _E	RISORSE DEL MINISTERO DEL LAVORO E DELLE POLITICHE SOCIALI PER IL PROGETTO - QUALITA' E DIRITTI: PREVENIRE L'ABBANDONO SCOLASTICO NELLA SCUOLA DI TUTTI - PROG-1225 - TRASFER. CORR. DA AMM. CENTRALI (RIF. CA.02816_S)	B2816_S	SPESA PER LA REALIZZAZIONE DEL PROGETTO - QUALITA' E DIRITTI: PREVENIRE L'ABBANDONO SCOLASTICO NELLA SCUOLA DI TUTTI - PROG-1225 - TRASFER. CORR. AMM. CENTRALI	852,50	-	-	-	-	852,50	-	-	-	852,50
01226 _E	RISORSE DEL MINISTERO DEL LAVORO E DELLE POLITICHE SOCIALI PER IL PROGETTO - QUALITA' E DIRITTI: PREVENIRE L'ABBANDONO SCOLASTICO NELLA SCUOLA DI TUTTI - PROG-1225 - TRASFER. CORR. DA AMM. CENTRALI (RIF. CA.02816_S)	C2816_S	SPESA PER LA REALIZZAZIONE DEL PROGETTO - QUALITA' E DIRITTI: PREVENIRE L'ABBANDONO SCOLASTICO NELLA SCUOLA DI TUTTI - PROG-1225 - TRASFER. CORR. A AMM. LOCALI (RIF. CAP. 01226_E)	4.495,19	-	-	-	-	4.495,19	-	-	-	4.495,19
01226 _E	RISORSE DEL MINISTERO DEL LAVORO E DELLE POLITICHE SOCIALI PER IL PROGETTO - QUALITA' E DIRITTI: PREVENIRE L'ABBANDONO SCOLASTICO NELLA SCUOLA DI TUTTI - PROG-1225 - TRASFER. CORR. DA AMM. CENTRALI (RIF. CA.02816_S)	A2816_S	SPESA PER LA REALIZZAZIONE DEL PROGETTO - QUALITA' E DIRITTI: PREVENIRE L'ABBANDONO SCOLASTICO NELLA SCUOLA DI TUTTI - PROG-1225 - TRASFER. CORR. A ALTRE IMPRESE - (RIF. CAP. 01226_E)	-	-	-	-	-	-	-	8.304,81	-	8.304,81
01227 _E	RISORSE DEL MINISTERO DEL LAVORO E DELLE POLITICHE SOCIALI PER IL PROGETTO - PROMOZIONE DELL'ACCESSO AI SERVIZI PER L'INTEGRAZIONE - PROG-1349 - TRASFER. CORR. DA AMM. CENTRALI. (RIF. CA.02817_S)	A2817_S	SPESA PER LA REALIZZAZIONE DEL PROGETTO - PROMOZIONE DELL'ACCESSO AI SERVIZI PER L'INTEGRAZIONE - PROG-1349 - TRASFER. CORR. A ALTRE IMPRESE - (RIF. CAP. 01227_E)	1.554,59	-	-	-	-	1.554,59	-	-	-	1.554,59
01227 _E	RISORSE DEL MINISTERO DEL LAVORO E DELLE POLITICHE SOCIALI PER IL PROGETTO - PROMOZIONE DELL'ACCESSO AI SERVIZI PER L'INTEGRAZIONE - PROG-1349 - TRASFER. CORR. DA AMM. CENTRALI. (RIF. CA.02817_S)	B2817_S	SPESA PER LA REALIZZAZIONE DEL PROGETTO - PROMOZIONE DELL'ACCESSO AI SERVIZI PER L'INTEGRAZIONE - PROG-1349 - TRASFER. CORR. A AMM. LOCALI - (RIF. CAP. 01227_E)	6.592,48	-	-	-	-	6.592,48	-	-	-	6.592,48

01228 _E	RISORSE DEL MINISTERO DEL LAVORO E DELLE POLITICHE SOCIALI PER IL PROGETTO - UMBRIAINTEGRA COMUNICARE UNA REGIONE INCLUSIVA - PROG-1352 - TRASFER. CORR. DA AMM. CENTRALI. (RIF. CA.02818_S)	02818_S	SPESA PER LA REALIZZAZIONE DEL PROGETTO - UMBRIAINTEGRA COMUNICARE UNA REGIONE INCLUSIVA - PROG-1352TRASF. CORR. A ISTIT. SOC. PRIVATE (RIF. CAP. 01228_E)	-	-	-	-	-	-	-	-	-	2.106,93
01228 _E	RISORSE DEL MINISTERO DEL LAVORO E DELLE POLITICHE SOCIALI PER IL PROGETTO - UMBRIAINTEGRA COMUNICARE UNA REGIONE INCLUSIVA - PROG-1352 - TRASFER. CORR. DA AMM. CENTRALI. (RIF. CA.02818_S)	B2818_S	SPESA PER LA REALIZZAZIONE DEL PROGETTO - UMBRIAINTEGRA COMUNICARE UNA REGIONE INCLUSIVA - PROG-1352 -TRASF. CORR. A AMM. LOCALI(RIF. CAP. 01228_E)	-	-	-	-	-	-	-	-	-	255,29
01198 _E	FONDI PER SOVV. A FAVORE DI COND. DI AZ.AGR./COOP.AGR./ ASSOCIATA DANNEGGIATE DA CALAMITA' E EAVERSITA' ATMOSFERICHE - CONTR. DA CORRISP. AICOLTIVATORI DIRETTI - CONTRIB. AGLI INVESTIME. DAAMMIN. CENTRALI (RIF. CAP. A8280_S)	08280_S	SOVV.NI A FAVORE DI COND.DI AZ.AGR./COOP.AGR./ASSOCIATA DANNEGGIATE DA CALAMITA' E AVVERSITA' ATMOSFERICHE - CONTR. DA CORRISP. AI COLTIVATORIDIRETTI - TRASF. CORR. A ALTRE IMPRESE - (RIF. CAP. A1198_E)	-	-	-	-	-	-	-	-	-	226.277,17
01198 _E	FONDI PER SOVV. A FAVORE DI COND. DI AZ.AGR./COOP.AGR./ ASSOCIATA DANNEGGIATE DA CALAMITA' E EAVERSITA' ATMOSFERICHE - CONTR. DA CORRISP. AICOLTIVATORI DIRETTI - CONTRIB. AGLI INVESTIME. DAAMMIN. CENTRALI (RIF. CAP. A8280_S)	A8280_S	SOVV.NI A FAVORE DI COND.DI AZ.AGR./COOP.AGR./ASSOCIATA DANNEGGIATE DA CALAMITA' E AVVERSITA' ATMOSFERICHE - CONTR. DA CORRISP. AI COLTIVATORIDIRETTI - TRASF. CORR. A ALTRE IMPRESE - (RIF. CAP. 01198_E)	-	129.386,5	-	-	-	-	-	-	129.386,55	183.837,70
A1198 _E	FONDI PER SOVV. A FAVORE DI COND.AZ.AGRIC./COOP. DI COND.UZ.AGR.CONDUT.ASSOC.DANNEG.D A ECCEZ. CALAMITA'NATURALI, DA ECCEZ. AVVERS. ATMOSF. CONTRIBUTIN C/C PER RIPRISTINO STRUTTURE AZ.AGRIC. DANNEGGIATE DA EVENTI CALAMITOSI E SOMME DA CORRISP.A COLT.DIRET.	08280_S	SOVV.NI A FAVORE DI COND.DI AZ.AGR./COOP.AGR./ASSOCIATA DANNEGGIATE DA CALAMITA' E AVVERSITA' ATMOSFERICHE - CONTR. DA CORRISP. AI COLTIVATORIDIRETTI - TRASF. CORR. A ALTRE IMPRESE - (RIF. CAP. A1198_E)	-	0,03	-	-	-	266,84	-	-	-	266,87
02081 _E	FONDI PER ACCORDO DI PROGRAMMA QUADRO IN MATERIADISOCIETA' DELL'INFORMAZIONE.DELIBERA CIPE 17/03.	08430_S	SPESA PER ACCORDO DI PROGRAMMA QUADRO IN MATERIADISOCIETA' DELL'INFORMAZIONE: INTERVENTISISTEMAINFORMATIVO TERRITORIALE. DELIBERA CIPE17/2003.	-	36,73	-	-	-	-	-	-	-	36,73
00800 _E	FONDO PER L'ATTUAZIONE DELLA DIRETTIVACOMUNITARIASULL'AGRICOLTURA DI MONTAGNA E DITALUNE ZONESVANTAGGIATE (L. 10.5.76 N.352).	08450_S	CONCESSIONE DELLE CONDIZIONI DI MAGGIOR FAVORENELCONCORSO AL PAGAMENTO DEGLI INTERESSI SUIMUTUICONTRATTI CON GLI ISTITUTI DI CREDITO	-	1.500,00	-	-	-	-	-	-	-	-

02093 _E	FONDO EUROPEO PER LA PESCA (FEP) 2007/2013. FONDI LEGGE 183/87. (RIF. CAPP. 8500/8025 - 8501/8025 - 8502/8025).	08500/80 25_S	AGRIODIMIGLIORAMENTO PER GLI INVESTIMENTI NECESSARI PER L'ATTUAZIONE DEL PIANO DI SVILUPPO (ART.15 LETT. C LEGGE 10.5.76 N.352 E L.R.29.7.79 N.37)	12,80	-	-	-	-	-	12,80	-	-	-	-	-	12,80
B2094 _E	FONDO EUROPEO PER LA PESCA (FEP) 2007/2013. FONDI COMUNITARI. (RIF. CAPP. 8500/8056-8501/8056-8502/8056).	08500/80 56_S	FONDO EUROPEO PER LA PESCA (FEP) 2007/2013. ASSE2-FINANZIAMENTO CON FONDI COMUNITARI FEP. (RIF. E/UPB 4.04.002 - CAP. 2094)	16,00	-	-	-	-	-	16,00	-	-	-	-	-	16,00
01460 _E	FONDI MINISTERO DELL'AMBIENTE E DELLA TUTELA DEL TERRITORIO E DEL MARE PER INTERVENTI DI MESSA IN SICUREZZA DEL TERRITORIO NAZIONALE DAL DISSESTO IDROGEOLOGICO. ART. 32, C. 10 D. L. 30/09/03, N. 269 - L. 24/11/2003, N. 326. (RIF. S/UPB 05.2.012 - CAP. 8548)	08548_S	SPESE PER INTERVENTI IN AREE A RISCHIO IDROGEOLOGICO. ART. 32, COMMA 10 DEL D. L. 30/09/2003, N. 269 - L. 24/11/2003, N. 326. (RIF. E/UPB 4.03.003 - CAP. 1460)	3.156,70	-	-	-	-	-	3.156,70	-	-	-	-	-	3.156,70
02292 _E	FONDI DEL MINISTERO DELL'AMBIENTE PER IL PIANO STRATEGICO NAZIONALE PER LA MITIGAZIONE DEL RISCHIO IDROGEOLOGICO. ART. 2, COMMA 321 DELLA LEGGE 244/2007. (RIF. S/UPB 05.1.012 - CAP. 8549 E UPB 05.2.030 - CAP. 8551)	08551_S	PIANO STRATEGICO NAZIONALE PER LA MITIGAZIONE DEL RISCHIO IDROGEOLOGICO. ART. 2, COMMA 321 DELLA LEGGE 244/2007. MANUTENZIONE DEI CORSI D'ACQUA CLASSIFICATI E NON CLASSIFICATI. FONDI DEL MINISTERO DELL'AMBIENTE. (RIF. E/UPB 4.03.006 - CAP. 2292)	18,11	-	-	-	-	-	18,11	-	-	-	-	-	18,11
02340 _E	FONDI PER L'ATTUAZIONE DEL PROGRAMMA DI INTERVENTI REGIONALI DI CUI ALL'ART. 1, 1 COMMA, DELLA LEGGE 180/98 CONVERTITO CON MODIFICAZIONI NELLA LEGGE 3.98 N. 267 DPCM 12.1.99.	A8557/4 031_S	INTERVENTI REGIONALI DI CUI ALL'ART. 8, COMMA 2, DEL D.L. 180/98 CONVERTITO NELLA LEGGE 3.8.98 N. 267 - FRANE (VIABILITA' E CENTRI ABITATI). - VALDERCHIA S.S. - INCARICHI PROF. LI PER INVESTIMENTI	11.705,69	-	-	-	-	-	11.705,69	-	-	-	-	-	-
02340 _E	FONDI PER L'ATTUAZIONE DEL PROGRAMMA DI INTERVENTI REGIONALI DI CUI ALL'ART. 1, 1 COMMA, DELLA LEGGE 180/98 CONVERTITO CON MODIFICAZIONI NELLA LEGGE 3.98 N. 267 DPCM 12.1.99.	B8557/40 31_S	INTERVENTI REGIONALI DI CUI ALL'ART. 8, COMMA 2, DEL D.L. 180/98 CONVERTITO NELLA LEGGE 3.8.98 N. 267 - FRANE (VIABILITA' E CENTRI ABITATI). - VALDERCHIA S.S. - TERRENI	20.000,00	-	-	-	-	-	20.000,00	-	-	-	-	-	20.000,00

02340 _E	FONDI PER L'ATTUAZIONE DEL PROGRAMMA DI INTERVENTI REGIONALI DI CUI ALL'ART.1, 1.COMMA, DEL DL 180/98 CONVERTITO CON MODIFICAZIONI NELLA LEGGE 3.8.98 N.267 DPCM 12.1.99.	C8557/40 31_S	INTERVENTI REGIONALI DI CUI ALL'ART. 8, COMMA 2, DEL D.L. 180/98 CONVERTITO NELLA LEGGE 3.8.98 N.267- FRANE (VIABILITA' E CENTRI ABITATI).-VALDERCHIA S.S.-CONTR. INVESTIMENTI AMM.NI LOCALI	27.673,00	-	-	-	-	-	-	27.673,00
01906 _E	FONDI PROVENIENTI DAL MINISTERO DELL'AMBIENTE PER IL FINANZIAMENTO DEGLI INTERVENTI PREVISTI DAL L'INTESA PROGRAMMATICA (PROGRAMMA PRONAC) RELATIVAMENTE AL PARCO NAZIONALE DEI MONTI SIBILLINI D.M. AMBIENTE DEL 31.12.91	09764_S	SPESE PER I PRIMI INTERVENTI PER LA VIGILANZA DEL PARCO DEI MONTI SIBILLINI - DM AMBIENTE DEL 31.12.91	29.601,05	-	-	-	-	-	-	29.601,05
01907 _E	FONDI PER IL FINANZIAMENTO DEL PROGRAMMA TRIENNALE PER LA TUTELA AMBIENTALE. ART.8 L.28.8.89 N.305	08571_S	SPESE PER LA VERIFICA DELLE PORTATE ESTRAIBILI DELLE RISORSE IDRICHE SOTTERRANEE INTEGRATIVE ESOSITUTIVE DA DESTINARE AL CONSUMO UMANO. ART.8 L.28.8.89 N.305	1.027,91	-	-	-	-	-	-	1.027,91
01431 _E	FONDO SPECIALE PER ATTUAZIONE SCHEMI PREVISIONALI/PROGRAMMATICI PER LA DEFINIZIONE DELLE LINEE FONDAMENTALI DELL'ASSETTO DEL TERRITORIO CON RIFERIMENTO ALLA DIFESA DEL SUOLO DELLA PREDISPOSIZIONE DEI PIANI DIBACINO. ART.31, L.18.5.89 N.183, ART.9, L.7.	08931_S	INTERVENTI DIRETTI ALLA RIMOZIONE DI GRAVEDISSE TOIDROGEOLOGICO CON RISCHIO PER FABBRICATI CIVILI ABITAZ. DOVUTA A CADUTA MASSIE MOVIMI. FRANOSI NEI COMUNI DI	179.145,81	-	-	-	-	-	-	179.145,81
01431 _E	FONDO SPECIALE PER ATTUAZIONE SCHEMI PREVISIONALI/PROGRAMMATICI PER LA DEFINIZIONE DELLE LINEE FONDAMENTALI DELL'ASSETTO DEL TERRITORIO CON RIFERIMENTO ALLA DIFESA DEL SUOLO DELLA PREDISPOSIZIONE DEI PIANI DIBACINO. ART.31, L.18.5.89 N.183, ART.9, L.7.	08948/41 53_S	LEGGE 183/89 - INTERVENTI DI MANUTENZIONE STRAORDINARIA SU CORSI D'ACQUA CLASSIFICATI PER L'ESECUZIONE DI OPERE DI III CATEGORIA - TORRENTE ALVEO DI SAN LORENZO - (RIF. E/UPB 4.03.003 - CAP.1431)	2.281,68	-	-	-	-	-	-	2.281,68
01156 _E	FONDI PER IL FINANZIAMENTO DELLA LEGGE 22.12.97 N.545, AI FINI DEL DEFINITIVO CONSOLIDAMENTO DELL'ARUPPE DI ORVIETO E DEL COLLETTI DI LEGGE 23.7.97 N.242. (RIF. S/UPB 04.2.002 - CAPP.8608/4030 E 8608/4040)	08608/40 30_S	CONTRIBUTO STRAORDINARIO PER IL RIFINANZIAMENTO DELLA LEGGE 29.12.87 N. 545 AI FINI DEL DEFINITIVO CONSOLIDAMENTO DELLA RUPE DI ORVIETO E DEL COLLETTI TODI - LEGGE 23.7.97 N. 242. - RUPEDI ORVIETO - (RIF. E/UPB 4.03.003 - CAP. 1156)	1.265,81	-	-	-	-	-	-	1.265,81

01859 _E	FONDO PER ACCORDO DI PROGRAMMA QUADRO IN MATERIA DIFESA DEL SUOLO (LEGGE 183/89).	B8624/39 96_S	ACCORDO DI PROGRAMMA QUADRO IN MATERIA DIFESA DEL SUOLO. - FINANZIAMENTO CON FONDI L.183/89 - (RIF. E.1859 - INCARICHI PROF. PER INVEST.	1.732,16	-	-	-	-	-	-	1.732,16
02291 _E	FONDI DEL MINISTERO DELL'AMBIENTE PER IL PROGRAMMADI INTERVENTI URGENTI PER LA RIDUZIONEDEL RISCHIOIDROGEOLOGICO. ART.2, COMMI 331 E 332DELLA LEGGE 244/2007. MANUTENZIONE DELLEAREESPONDALI E DEL RETICOLO IDROGRAFICO DEL LAGOTRASHI-MENO. FONDI DEL MINISTERODELL'AMBIENTE.(RIF. E/UPB 4.03.006 - CAP. 2291)	08630_S	PROGRAMMA DI INTERVENTI URGENTI PER LARIDUZIONEDEL RISCHIO IDROGEOLOGICO. ART. 2, COMMI331 E 332DELLA LEGGE 244/2007. MANUTENZIONE DELLEAREESPONDALI E DEL RETICOLO IDROGRAFICO DEL LAGOTRASHI-MENO. FONDI DEL MINISTERODELL'AMBIENTE.(RIF. E/UPB 4.03.006 - CAP. 2291)	31.458,24	-	-	-	-	-	-	31.458,24
02293 _E	FONDI DEL MINISTERO DELL'AMBIENTE PER L'ACCORDOPERLA TUTELA DELLE ACQUE E LA GESTIONE INTEGRATADELLERISORSE IDRICHE E ACCORDO INTEGRATIVO PER LATUTELADEL LAGO TRASIMENO. ART. 4, C.176 DELLALEGGE350/2003.(RIF. S/UPB 05.2.011 - CAP. 8631).	08631_S	ACCORDO PER LA TUTELA DELLE ACQUE E LAGESTIONEINTEGRATA DELLE RISORSE IDRICHE E ACCORDOINTEGRATIVO PER LA TUTELA DEL LAGO TRASIMENO.FINANZIAMENTO CON FONDI DI CUI ALL'ART. 4, C. 176, DELLA LEGGE 350/2003 - (RIF. CAP. 02293. E)	1.577,461,30	226.000,00	-	-	-	-	226.000,00	1.551.461,30
01851 _E	FONDI DELLA PRESIDENZA DEL CONSIGLIO DEI MINISTRIPER IL FINANZIAMENTO DEI PROGETTI DI INTERVENTO CONSEGUENTI AGLI EVENTI METEOREOLOGICI AVVERSI 2005- II E III PIANO DI INTERVENTO OCDPC N.89/2013 E N.140/2014-GIA' CONTABILITA' SPECIALE N.3338 - CONTRINV. DA	08653_S	OPCM 3609/2007 ORDINANZA COMMISSARIO DELEGATO 64/2007. OCDPC 89/2013. EVENTI METEOREOLOGICI AVVERSI005. PIANI DI INTERVENTO EROSIONE SPONDALE/OFFICIOSITA' IDRAULICA -GIA' CONTABILITA' SPECIALE N.3338 -CONTRIBUTI INVESTIMENTI AMM. LOCALI.(RIF. CAP.01851_E).	213.625,07	-	-	-	-	-	-	213.625,07
01851 _E	FONDI DELLA PRESIDENZA DEL CONSIGLIO DEI MINISTRIPER IL FINANZIAMENTO DEI PROGETTI DI INTERVENTO CONSEGUENTI AGLI EVENTI METEOREOLOGICI AVVERSI 2005- II E III PIANO DI INTERVENTO OCDPC N.89/2013 E N.140/2014-GIA' CONTABILITA' SPECIALE N.3338 - CONTRINV. DA	A8653_S	OPCM 3609/2007 ORDINANZA COMMISSARIO DELEGATO 64/2007. OCDPC 89/2013. EVENTI METEOREOLOGICI AVVERSI005. PIANI DI INTERVENTO EROSIONE SPONDALE/OFFICIOSITA' IDRAULICA -GIA' CONTABILITA' SPECIALE N.3338 -CONTRIBUTI INVESTIMENTI AMM. LOCALI.(RIF. CAP.01851_E).	38.581,82	-	-	-	-	-	-	38.581,82

01448 _E	FONDI DELLA PRESIDENZA DEL CONSIGLIO DEI MINISTRI PER IL FINANZIAMENTO DEI PROGETTI DI INVESTIMENTO PER L'EMERGENZA NEL SETTORE DELL'APPROVVIGIONAMENTO IDRICO. FONDI DELLA PRESIDENZA DEL CONSIGLIO DEI MINISTRI OPCM N.3230/2002, GIA' CONTABILITA' SPECIALE N.3070.(RIF.E/UPB 4.03.001 - CAP. 1448).	08926_ S	SPESA PER IL FINANZIAMENTO DEI PROGETTI DI INVESTIMENTO PER L'EMERGENZA NEL SETTORE DELL'APPROVVIGIONAMENTO IDRICO. FONDI DELLA PRESIDENZA DEL CONSIGLIO DEI MINISTRI OPCM N.3230/2002, GIA' CONTABILITA' SPECIALE N.3070.(RIF.E/UPB 4.03.001 - CAP. 1448).	-	-	-	-	-	-	3.217.255,82	-	-	-	-	-	3.217.255,82
01856 _E	FONDI DI CUI ALLA DELIBERA CIPE N. 20/2004 PER L'ACCORDO DI PROGRAMMA QUADRO IN MATERIA DI TUTELA DELLE ACQUE E DI GESTIONE INTEGRATA. PRIMO ATTO INTEGRATIVO. QUOTA REGIONI CENTRO NORD.(RIF.S/UPB 05.2.019 - CAP. 8927).	09686_ S	UTILIZZO RISORSE FSC EX ART. 44 DL 34/2019 PER INTERVENTO DI RIORDINO DEL SISTEMA DI COLLETTAMENTO E DEPURAZIONE AGGLOMERATO DI TODI I LOTTODGR 852/2021-CONTR.AGLI INVESTIMENTI AMM.NI LOCALI- (RIF. CAP. 03829 E)	399.508,70	-	399.508,70	-	-	-	-	-	-	-	-	-	-
01857 _E	FONDI DI CUI ALLE DELIBERE CIPE N. 20/2004 EN.17/2003 PER L'ACCORDO DI PROGRAMMA QUADRO INMATE-RIA DI DIFESA DEL SUOLO. PRIMO ATTO INTEGRATIVO.	09686_ S	UTILIZZO RISORSE FSC EX ART. 44 DL 34/2019 PER INTERVENTO DI RIORDINO DEL SISTEMA DI COLLETTAMENTO E DEPURAZIONE AGGLOMERATO DI TODI I LOTTODGR 852/2021-CONTR.AGLI INVESTIMENTI AMM.NI LOCALI- (RIF. CAP. 03829 E)	62,11	-	62,11	-	-	-	62,11	-	-	-	-	-	-
01857 _E	FONDI DI CUI ALLE DELIBERE CIPE N. 20/2004 EN.17/2003 PER L'ACCORDO DI PROGRAMMA QUADRO INMATE-RIA DI DIFESA DEL SUOLO. PRIMO ATTO INTEGRATIVO.	08626/3907_ S	SPESA PER ACCORDO DI PROGRAMMA QUADRO IN MATERIA DI DIFESA DEL SUOLO - PRIMO ATTO INTEGRATIVO. FONDI DELIBERE CIPE N. 17/2003 E N.20/2004.- TRASFERIMENTO FONDI AL CONSORZIO DIBONIFICAZIONE UMBRA. DELIBERA CIPE N. 17/2003-	-	-	-	-	-	-	555,65	-	-	-	-	-	555,65
01456 _E	FONDI DELLA PRESIDENZA DEL CONSIGLIO DEI MINISTRI-DIPARTIMENTO PROTEZIONE CIVILE PER IL FINANZIAMENTO DEI PROGETTI PER L'EMERGENZA NEL SETTORE DELL'APPROVVIGIONAMENTO IDRICO. OPCM N.3230/2002 E DECRETO N.5022/2006.(RIF. S/UPB 05.2.026 CAP.8997)	08997_ S	SPESA PER IL FINANZIAMENTO DEI PROGETTI PER L'EMERGENZA NEL SETTORE DELLA APPROVVIGIONAMENTO IDRICO .FONDI DELLA PRESIDENZA DEL CONSIGLIO DEI MINISTRI DIPARTIMENTO DELLA PROTEZIONE CIVILE. OPCM 3230/2002 DECRETO 5022 DEL 7/11/2006. (RIF. E/UPB 4.03.001 CAP. 1456)	-	-	-	-	-	-	364.728,71	-	-	-	-	-	364.728,71

01443 _E	FINANZIAMENTO INTERVENTI IN MATERIA DISICUREZZASTRADE DI CUI ALLA LEGGE 23/12/1999N.488 ART.56- DECRETO GEN.DELLA MOTORIZZ.E DELLA SICUREZZA DELTRASPORTO TERRESTREPROT.3482/2002.(RIF. S/UPB 06.2.002 - CAP. 9002).	09002_S	PIANO PER LA SICUREZZA STRADALE.L.23/12/99N.488,ART.56. DECRETO DIREZ.GENER. DELLA MOTORIZZ.E DELLA SICUREZZA E DEL TRASPORTO TERRESTREPROT.3482/2002.(RIF. E/UPB 4.03.003 - CAP. 1443)	214.052,76	184.311,30	-	-	-	29.741,46
02064 _E	FONDI DELIBERA CIPE N. 19/2004 PER L'ACCORDODIPROGRAMMA MULTIREGIONALE IN MATERIA DIBIODIVERSITA'.(RIF.S/UPB 05.2.023 - CAP. 9023)	09023_S	PROGRAMMA MULTIREGIONALE IN MATERIA DI BIODIVERSITA'. FINANZIAMENTO FONDI- LIBERA CIPE N. 19/04.(RIF.E UPB 4.03.013- CAP.2064)	38.646,85	-	-	-	-	38.646,85
01934 _E	FONDI PER ACCORDO DI PROGRAMMA QUADRO IN MATERIADIRIQUALIFICAZIONE URBANA.DELIBERE CIPE N. 138/00N.36/02, N. 17/03 E N. 20/04.(RIF. CAP. 7004_S, CAP. 9687_S).	09026_S	PROGETTO SISTEMA INTEGRATO (PIAT) - VALORIZZAZIONE RISORSE AMBIENTALI.FINANZIAMENT O FONDI DELIBERE CIPE N.84/00,N.138/00N. 36/02 - QUOTA EVENTI SISMICI.	62.450,74	-	-	-	-	62.450,74
01934 _E	FONDI PER ACCORDO DI PROGRAMMA QUADRO IN MATERIADIRIQUALIFICAZIONE URBANA.DELIBERE CIPE N. 138/00N.36/02, N. 17/03 E N. 20/04.(RIF. CAP. 7004_S, CAP. 9687_S).	D9526_S	PROGETTO MOBILITA' E RETE DI TRASPORTO - PIAT-FINANZIAMENTO CON FONDI DELIBERE CIPE N. 84/00,N.138/00 E N. 36/02. QUOTA EVENTI SISMICI.-CONTRIB. INVESTIM. IMPRESE CONTROLLATE	56,07	-	-	-	-	56,07
03207 _E	MUTUI CONCESSI DALLA CASSA DEPOSITI E PRESTITI PER IL FINANZIAMENTO DI INTERVENTI IN MATERIA DI ACQUEDOTTI DI COMPETENZA REGIONALE AI SENSI DELL'ART.17 COMMI 38 E 42 DELLA LEGGE 11 MARZO 1988 N.67	09060_S	CONTRIB. IN C/CAPIT. A FAVORE DI COMUNI, LORO CONS. E ENTI AUTORIZZATI NELLA SPESARICONOSCIUTA NECESS. PER COSTRUZ., AMPLIAM. ESISTEMAZ. ACQUEDOTTI NONCHE' FOGNAT. OCCORRENTI PER SMALTIM. DELLE ACQUE REFLUE (ARTT.14/15 DELL'ENORME DI ATTUAZ.APPROV. CON DPR 109/68).	166.193,41	-	-	-	-	166.193,41
02211 _E	FINANZIAMENTO MINISTERO DELL'AMBIENTE.M.16/10/2006 PER LA TUTELA DELLA QUALITA'DELL'ARIAACCORDO DEL 10/04/2012 NTERVENTO 7 -PIASTRE LOGISTICHE TERNI-NARNI.(RIF. CAP.9091_S)	09091_S	FINANZIAMENTO MINISTERO DELL'AMBIENTE.M.16/10/2006 PER LA TUTELA DELLA QUALITA'DELL'ARIAACCORDO DEL 10/04/2012 NTERVENTO 7 -PIASTRE LOGISTICHE TERNI-NARNI.(RIF. CAP.2211_E) - REALIZZAZIONE INVESTIMENTI	8.960,92	-	-	-	-	8.960,92

02212 _E	RISORSE DEL MINISTERO DELL'AMBIENTE, D.M. N. 271 DEL 13/11/2014, APPROVAZIONE DEL PIANO STRAORDINARIO DI TUTELA E GESTIONE DELLA RISORSA IDRICA DI CUIALLI' ART. 1, C. 112, L.147/2013 - CONTR. AGLI INVESTIMENTI DA AMM. CENTRALI.(RIF. CAP.8511_S)	08511_S	ACCORDO DI PROGRAMMA QUADRO IN MATERIA DI TUTELA DELLE ACQUE E GESTIONE INTEGRATA DELLE RISORSE IDRICHE - ACCORDO INTEGRATIVO PER L'ATTUAZIONE DEL PIANO STRAORDINARIO DI TUTELA E GESTIONE DELLA RISORSA IDRICA - L.147/2013, ART.1, COMMA 112 - CONTRIBUTI AGLI INV. A AMM. LOCALI. (RIF. CAP. 02212_E).	1.878.614,00	1.219,48 1,67	-	1.167.405,09	52.076,58	-	-	659.132,33
02212 _E	RISORSE DEL MINISTERO DELL'AMBIENTE, D.M. N. 271 DEL 13/11/2014, APPROVAZIONE DEL PIANO STRAORDINARIO DI TUTELA E GESTIONE DELLA RISORSA IDRICA DI CUIALLI' ART. 1, C. 112, L.147/2013 - CONTR. AGLI INVESTIMENTI DA AMM. CENTRALI.(RIF. CAP.8511_S)	A8511_S	ACCORDO DI PROGRAMMA QUADRO IN MATERIA DI TUTELA DELLE ACQUE E GESTIONE INTEGRATA DELLE RISORSE IDRICHE - ACCORDO INTEGRATIVO PER L'ATTUAZIONE DEL PIANO STRAORDINARIO DI TUTELA E GESTIONE DELLA RISORSA IDRICA - L.147/2013, ART.1, COMMA 112 - CONTRIBUTI AGLI INV. A ALTRE IMPRESE. (RIF. CAP. 02212_E)	503.388,09	-	-	-	-	-	-	503.388,09
02214 _E	ART.20, C.2 - ASSOCIAZIONE DELLA CROCE ROSSA ITALIANA - FONDI DELL'ECONOMIA PER PERSONALE TRASFERITO ALLE AZIENDE SANITARIE AI SENSI DEL D.LGS. N. 178/2012 - TRASF. CORR. DA AMM.CENTRALI - (RIF. CAP. 02034_S)	02034_S	ART.20, C.2 - ASSOCIAZIONE DELLA CROCE ROSSA ITALIANA - FONDI TRASFERITI ALLE REGIONI PER PERSONALE TRASFERITO ALLE AZIENDE SANITARIE AI SENSI DEL D.LGS. N. 178/2012 - TRASF. CORR. DA AMM. LOCALI - (RIF. CAP. 02214_E)	0,01	-	-	-	-	-	-	0,01
03204 _E	MUTUI CONCESSI DALLA CC.DD.PP. PER LA REALIZZAZIONE DELLA BONIFICA DEL SITO DITERNI.PROGRAMMA NAZIONALE DI BONIFICA E RIPRISTINO AMBIENTALE.L.426/98.	09145_S	SPESE PER LA REALIZZAZIONE DELLA BONIFICA DELSITODI TERNI.PROGRAMMA NAZIONALE DI BONIFICA ERIPRISTINO AMBIENTALE.L.426/98.UTILIZZO MUTUOCC.DD.PP.	11.674,90	-	-	-	-	-	-	11.674,90
03006 _E	FONDI DEL MINISTERO DELL'AMBIENTE PER ILPROGRAMMANAZIONALE DI BONIFICA E RIPRISTINOAMBIENTALE DEISITI INQUINATI-LEGGE 9/12/1998N.426,ART.1.C.3.	09146_S	SPESE PER INTERVENTI DI BONIFICA DI SITIINQUINATIFONDI ART.1.C.3, DELLA LEGGE 9/12/1998N.426.	2.511,05	-	-	-	-	-	-	2.511,05
01425 _E	FONDI PER CONTRIBUTI TRENTENNALI INANNUALITA',SE-MESTRALITA' O RATE COSTANTI AIPROPRIETARI CHE PROVVEDONO ALLARICOSTRUZIONE/RIPARAZIONE DEI LORO FABBRICATI DISTRUTTI O DANNEGGIATI DALLA GUERRA. (RIF. S/UPB03.2.002 - CAP. 9165).	A9165_S	CONTRIBUTI TRENTENNALI IN ANNUALITA',SE-MESTRALITA' O RATE COSTANTI AI PROPRIETARI CHE PROVVEDONO ALLARICOSTRUZIONE/RIPARAZIONE DEI LORO FABBRICATI DISTRUTTI O DANNEGGIATI DALLA GUERRA. CONTR. INV. IMPRESE(RIF. E/UPB 4.03.006 - CAP. 1425).	247,25	-	-	-	-	-	-	247,25

01425 _E	FONDI PER CONTRIBUTI TRENTENNALI IN ANNUALITA', SEMESTRALITA' O RATE COSTANTI AI PROPRIETARI CHE PROVVEDONO ALL'ARICOSTRUZIONE/RIPARAZIONE DEI LORO FABBRICATI DISTRUTTI O DANNEGGIATI DALLA GUERRA. (RIF. S/UPB03.2.002 - CAP. 9165).	A9165/8 021_S	CONTRIBUTI TRENTENNALI IN ANNUALITA', SEMESTRALITA' A RATE COSTANTI AI PROPRIETARI CHE PROVVEDONO ALL'ARICOSTRUZIONE/RIPARAZIONE DEI LORO FABBRICATI DISTRUTTI O DANNEGGIATI DALLA GUERRA. CONTR. INV. IMPRESE. RIF. CAP. 1425_E)	2.065,82	-	-	-	-	-	-	2.065,82
02672 _E	CONTRIBUTO PROVENIENTE DALL'ANAS PER LAVORI DI BONIFICA DEL MOVIMENTO FRANOSO IN LOCALITA' CALCINAIO DEL COMUNE DI PASSIGNANO SUL TRASIMENO	09239_S	LAVORI DI MANUTENZIONE STRAORDINARIA PRESSO L'OSSERVATORIO ASTRONOMICO DI COLOTI NEL COMUNE DI MONTONE	3,40	-	-	3,40	-	-	-	-
02082 _E	FONDI PER APQ. IN MATERIA DI RICERCA. DELIBERACIPEN. 17/03.	09257_S	SPESE PER APQ. IN MATERIA DI RICERCA - (RISORSE UMANE) - DELIBERA CIPE N. 17/03.	4.424,11	-	-	-	-	-	-	4.424,11
02082 _E	FONDI PER APQ. IN MATERIA DI RICERCA. DELIBERACIPEN. 17/03.	09545_S	SPESE PER APQ. IN MATERIA DI RICERCA - (SISTEMA PRODUTTIVO) - DELIBERA CIPE N. 17/03.	5.562,85	-	-	-	-	-	-	5.562,85
02082 _E	FONDI PER APQ. IN MATERIA DI RICERCA. DELIBERACIPEN. 17/03.	09547_S	SPESE PER APQ. SVILUPPO LOCALE - INTERVENTI PER LA RICERCA - DELIBERA CIPE N. 17/03.	125.580,11	-	-	-	-	-	-	125.580,11
01955 _E	FONDI DI CUI ALLA DELIBERA CIPE 17/03 PER L'ACCORDO DI PROGRAMMA QUADRO PER LA TUTELA E LA PREVENZIONE DEI BENI CULTURALI.	H7352_S	TRASFERIMENTI A IMPRESE PER INTERVENTI DI CUI ALLA DELIBERA CIPE 17/03 PER L'ACCORDO DI PROGRAMMA QUADRO PER LA TUTELA E LA PREVENZIONE DEI BENI CULTURALI. - HARDWARE	1.316,20	-	-	-	-	-	-	1.316,20
01955 _E	FONDI DI CUI ALLA DELIBERA CIPE 17/03 PER L'ACCORDO DI PROGRAMMA QUADRO PER LA TUTELA E LA PREVENZIONE DEI BENI CULTURALI.	L7352_S	TRASFERIMENTI A IMPRESE PER INTERVENTI DI CUI ALLA DELIBERA CIPE 17/03 PER L'ACCORDO DI PROGRAMMA QUADRO PER LA TUTELA E LA PREVENZIONE DEI BENI CULTURALI. - INCARICHI PROF. LI PER INVESTIMENTI	690,00	-	690,00	-	-	690,00	-	-

02939 _E	ENTRATE DERIVANTI DAI RIVERSAMENTI DI SOGGETTI PUBBLICI E/O PRIVATI AI SENSI DELL'ART. 11 DELLA L.R.3/2016 DA DESTINARE AL "FONDO UNICO PER LE ATTIVITA' PRODUTTIVE" DI CUI ALL'ART. 48 L.R. 3/1999 - ALTRE ENTRATE CORRENTI N.A.C. - (RIF. CAP. 9394_S)	N9394_S	FONDO UNICO REGIONALE PER LE ATTIVITA' PRODUTTIVE INDUSTRIALI - ART. 48 L.R. 2.3.99 N. 3 - (RIF. CAP. 01883_E - 02939_E) - CONTRIBUTI INVESTIMENTI A AMM. CENTRALI	186.608,10	-	-	-	-	194.250,00	194.250,00	194.250,00	380.858,10
01869 _E	FONDI PER AGEVOLAZIONI IMPRENDITORIA FEMMINILE. LEGGE 215/92 - FINANZIAMENTO STATALE. (RIF. S/UPB 08.2.001 - CAP. 9396).	09396_S	SPESE PER AGEVOLAZIONE IMPRENDITORIA FEMMINILE, LEGGE 215/92 - FINANZIAMENTO STATALE - (RIF. CAP. 1869_E)	13.403,06	-	-	-	-	-	-	-	13.403,06
02080 _E	FONDI PER L'ATTIVITA' DI ASSISTENZA TECNICA ESUP-PORTO DI RAFFORZAMENTO DEL SISTEMA DIMONITORAGGIO DEGLI INTERVENTI INSERITI NEGLI ACCORDI DI PRO-GRAMMA QUADRO. DELIBERA CIPE N.17 DEL 09/05/2003. (RIF. S/UPB 14.2.003 - CAP. 9435).	09435_S	SPESE PER L'ATTIVITA' DI ASSISTENZA TECNICA ESUP-PORTO DI RAFFORZAMENTO DEL SISTEMA DIMONITORAGGIO DEGLI INTERVENTI INSERITI NEGLI ACCORDI DI PRO-GRAMMA QUADRO. DELIBERE CIPE N.135/99 E N. 17 DEL 09/05/2003. (RIF. E/UPB 4.03.013 - CAP. 2080) - ALTRI SERVIZI	37.163,24	-	-	-	-	-	-	-	37.163,24
02080 _E	FONDI PER L'ATTIVITA' DI ASSISTENZA TECNICA ESUP-PORTO DI RAFFORZAMENTO DEL SISTEMA DIMONITORAGGIO DEGLI INTERVENTI INSERITI NEGLI ACCORDI DI PRO-GRAMMA QUADRO. DELIBERA CIPE N.17 DEL 09/05/2003. (RIF. S/UPB 14.2.003 - CAP. 9435).	09686_S	UTILIZZO RISORSE FSC EX ART. 44 DL 34/2019 PER INTERVENTO DI RIORDINO DEL SISTEMA DI COLLETTAMENTO E DEPURAZIONE AGGLOMERATO DI TODI I LOTTODGR 852/2021-CONTRAGLI INVESTIMENTI AMM.NI LOCALI - (RIF. CAP. 03829_E)	1.212,40	1.212,40	-	-	1.212,40	-	-	-	-
02065 _E	FONDI DELIBERA CIPE N. 19/2004 - QUOTA F.3.1.CRISI IDRICA LAGO TRASIMENO - FILIERA AGROALIMENTARE. (RIF. S/UPB 07.2.019 - CAP. 7530, UPB 14.2.003 - CAP. 9436).	09436_S	DELIBERA CIPE N. 19/04 - QUOTA F.3.1. (LAGOTRASI-MENO). (RIF. E/UPB 4.03.013 - CAP. 2065)	159.499,27	-	-	-	-	-	-	-	159.499,27
02356 _E	FONDO DI ROTAZIONE PER LA PROMOZIONE E LO SVILUPPO DELLA COOPERAZIONE DI CUI ALL'ART. 1 DELLA LEGGE 27/02/1985, N. 49 E S.M.I. (RIF. S/UPB08.2.013 - CAP. 9453)	09453_S	FONDO DI ROTAZIONE PER LA PROMOZIONE E LO SVILUPPO DELLA COOPERAZIONE DI CUI ALL'ART. 1 DELLA LEGGE 27/02/1985, N. 49 E S.M.I. (RIF. E/UPB4.3.007 - CAP. 2356)	511.344,30	-	-	-	-	-	-	-	511.344,30
02356 _E	FONDO DI ROTAZIONE PER LA PROMOZIONE E LO SVILUPPO DELLA COOPERAZIONE DI CUI ALL'ART. 1 DELLA LEGGE 27/02/1985, N. 49 E S.M.I. (RIF. S/UPB08.2.013 - CAP. 9453)	A9453_S	FONDO DI ROTAZIONE PER LA PROMOZIONE E LO SVILUPPO DELLA COOPERAZIONE DI CUI ALL'ART. 1 DELLA LEGGE 27/02/1985, N. 49 E S.M.I. (RIF. E/UPB4.3.007 - CAP. 2356) - SPESE PER GESTIONE FONDO	74.535,59	-	-	-	13.295,61	-	-	-	87.831,20

02111 _E	DOCUP OB.2 2000/2006- COFINANZIAMENTOCOMUNITARIOFESR PER LE ZONE OB.2.	09611/80 38_S	OB.2 2000/2006-MISURA 1.3- RIQUALIFICAZIONE/RECUPERO AREE URBANE.-FINANZIAMENTO CON FONDI/COMUNITARI FESR-	130.345,48	112.308, 48	-	16.346,15	95.962,33	-	-	18.037,00
02111 _E	DOCUP OB.2 2000/2006- COFINANZIAMENTOCOMUNITARIOFESR PER LE ZONE OB.2.	09613/80 38_S	OB.2 2000/2006 - AZIONE 1.4.1 - IMPIEGODELL'ISTITUTO PRESSO LA P.A. PER MIGLIORARE L'OFFERTADI SERVIZI- FINANZIAMENTO CON FONDI COMUNITARIFESR -	2.627,51	-	-	-	-	-	-	2.627,51
02111 _E	DOCUP OB.2 2000/2006- COFINANZIAMENTOCOMUNITARIOFESR PER LE ZONE OB.2.	09621/80 38_S	OB.2 2000/2006-AZIONE 2.1.3- REGIME DI AIUTOREGIONALE A SOSTEGNO DEGLI INVESTIMENTI DELLEPMI.-FINANZIAMENTO CON FONDI COMUNITARI FESR- (RIF./UPB 4.04.005 CAP. 2111)	37.167,58	-	-	-	-	-	-	37.167,58
02111 _E	DOCUP OB.2 2000/2006- COFINANZIAMENTOCOMUNITARIOFESR PER LE ZONE OB.2.	09623/80 38_S	OB.2 2000/2006-AZIONE 2.1.5- REGIME DI AIUTOASOSTEGNO DELL'IMPRESA/OPERAZIONE/INIZIATIVA FINANZIAMENTO CON FONDI COMUNITARIFESR-(RIF. E/UPB 4.04.005 - CAP. 2111).	231.340,66	-	-	-	-	-	-	231.340,66
02111 _E	DOCUP OB.2 2000/2006- COFINANZIAMENTOCOMUNITARIOFESR PER LE ZONE OB.2.	09627/80 38_S	OB.2 2000/2006-AZIONE 2.1.4- REGIME DI AIUTOREGIONALE A SOSTEGNO DEGLI INVESTIMENTI DEGLIOPERATORITURISTICI.- FINANZIAMENTO CON FONDI/COMUNITARI FESR-(RIF. E/UPB 4.04.005 - CAP. 2111).	30.818,66	-	-	-	-	-	-	30.818,66
02111 _E	DOCUP OB.2 2000/2006- COFINANZIAMENTOCOMUNITARIOFESR PER LE ZONE OB.2.	09628/80 38_S	OB.2 2000/2006-ZONE PHASING OUT-AZIONE2.1.4-REGIME D'AIUTO REGIONALE A SOSTEGNO DEGLIINVESTIMENTI DEGLI OPERATORITURISTICI.- FINANZIAMENTO CON FONDI COMUNITARIFESR-(RIF. E/UPB 4.04.005 - CAP. 2111).	60.160,14	-	-	-	-	-	-	60.160,14
02111 _E	DOCUP OB.2 2000/2006- COFINANZIAMENTOCOMUNITARIOFESR PER LE ZONE OB.2.	09629/80 38_S	SOSTEGNO ADINIZIATIVE COMMERCIALIZZAZIONE E CAMPAGNEPROMOZIONALI DAPARTE DI OPERATORI PRIVATIASSOCIATI.-FINANZIAMENTO CON FONDI COMUNITARIFESR-	211.075,73	-	-	-	-	-	-	211.075,73

02070 _E	FONDI PROVENIENTI DALLO STATO PER IL FINANZIAMENTO DEGLI INTERVENTI A FAVORE DELLE AREE DEPRESSE (DELIBERA CIPE N.42 DEL 06/05/1998).- OPERE IDRAULICHE DI RACCORDO/CONNESSIONE ALBACINO MONTEDOGLIO - CONSULENZE	A9759/7 010_S	SPESA PER IL FINANZIAMENTO DEGLI INTERVENTI AFA-VORE DELLE AREE DEPRESSE - FONDI PROVENIENTI DALLO STATO (DELIBERA CIPE N.42 DEL 06/05/1998).- OPERE IDRAULICHE DI RACCORDO/CONNESSIONE ALBACINO MONTEDOGLIO - CONSULENZE	3.742,00	-	-	-	-	-	-	3.742,00	-	-	-	-	-	-	-
02070 _E	FONDI PROVENIENTI DALLO STATO PER IL FINANZIAMENTO DEGLI INTERVENTI A FAVORE DELLE AREE DEPRESSE (DELIBERA CIPE N.42 DEL 6.5.1998).	D9759/7 010_S	SPESA PER IL FINANZIAMENTO DEGLI INTERVENTI AFA-VORE DELLE AREE DEPRESSE - FONDI PROVENIENTI DALLO STATO (DELIBERA CIPE N.42 DEL 06/05/1998).- OPERE IDRAULICHE DI RACCORDO/CONNESSIONE ALBACINO MONTEDOGLIO - SPESE PER INDENNIZI	500.000,00	-	-	-	-	-	-	500.000,00	-	-	-	-	-	-	-
02070 _E	FONDI PROVENIENTI DALLO STATO PER IL FINANZIAMENTO DEGLI INTERVENTI A FAVORE DELLE AREE DEPRESSE (DELIBERA CIPE N.42 DEL 6.5.1998).	E9759/70 10_S	SPESA PER IL FINANZIAMENTO DEGLI INTERVENTI AFA-VORE DELLE AREE DEPRESSE - FONDI PROVENIENTI DALLO STATO (DELIBERA CIPE N.42 DEL 06/05/1998).- OPERE IDRAULICHE DI RACCORDO/CONNESSIONE ALBACINO MONTEDOGLIO - BENI IMMOBILI	21.443,36	-	-	-	-	-	-	21.443,36	-	-	-	-	-	-	-
02070 _E	FONDI PROVENIENTI DALLO STATO PER IL FINANZIAMENTO DEGLI INTERVENTI A FAVORE DELLE AREE DEPRESSE (DELIBERA CIPE N.42 DEL 6.5.1998).	H9759/7 010_S	SPESA PER IL FINANZIAMENTO DEGLI INTERVENTI AFA-VORE DELLE AREE DEPRESSE - FONDI PROVENIENTI DALLO STATO (DELIBERA CIPE N.42 DEL 06/05/1998).- OPERE IDRAULICHE DI RACCORDO/CONNESSIONE ALBACINO MONTEDOGLIO - SPESE LEGALI PER ESPROPRI	3.151,33	-	-	-	-	-	-	3.151,33	-	-	-	-	-	-	-
02690 _E	APPORTI DA ENTI LOCALI, ENTI PUBBLICI, ISTITUTI DI CREDITO E DA PRIVATI AL FONDO ISTITUITO CON LA LEGGE REGIONALE 18 AGOSTO 1987, N.40 (L.R. 23.3.95 N.12)	09770_S	FONDO PER FAVORIRE LO SVILUPPO DELL'OCCUPAZIONE GIOVANILE. L.R. 18.8.87, N.40 E L.R. 23.3.95 N.12. (RIF. CAPP. 2690_E - 2441_E)	607,35	-	-	-	-	-	-	607,35	-	-	-	-	-	-	-
02441 _E	RESTITUZIONE SOMME RELATIVE AL FONDO PER FAVORIRE LO SVILUPPO DELL'OCCUPAZIONE GIOVANILE - L.R. 23.3.95, N.12 - (RIF. CAP. A9770_S)	A9770_S	FONDO PER FAVORIRE LO SVILUPPO DELL'OCCUPAZIONE GIOVANILE. L.R. 18.8.87, N.40 E L.R. 23.3.95 N.12. - SPESE PER GESTIONE FONDO (RIF. E/UPB 4.05.002 -CAP. 2690 - 02441_E)	137.043,53	241.649,46	227.698,91	-	-	-	-	137.043,53	-	-	-	-	-	-	-

02712_E	RISORSE PREMIALI DEL PO 2014-2020 RAFFORZAMENTO DEL SISTEMA CPT (DELIBERA CIPE 48/2017) - (RIF. CAP. 734_S)	00734_S	RISORSE PREMIALI DEL PO 2014-2020 RAFFORZAMENTO DEL SISTEMA CPT (DELIBERA CIPE 48/2017) - (RIF. CAP. 02712_E) - SERVIZI AMMINISTRATIVI	37.891,27	-	81.393,50	27.328,00	54.000,00	21.603,59	-	65,50	16.353,18
02712_E	RISORSE PREMIALI DEL PO 2014-2020 RAFFORZAMENTO DEL SISTEMA CPT (DELIBERA CIPE 48/2017) - (RIF. CAP. 734_S)	A0734_S	RISORSE PREMIALI DEL PO 2014-2020 RAFFORZAMENTO DEL SISTEMA CPT (DELIBERA CIPE 48/2017) - (RIF. CAP. 02712_E) - ORGANIZZ. EVENTI, PUBBLICITA' E SERV. PER TRASFERTA	2.000,00	-	-	-	-	2.000,00	-	-	-
A2712_E	RISORSE PREMIALI DEL PO 2014-2020 RAFFORZAMENTO DEL SISTEMA CPT (DELIBERA CIPE 48/2017) - (RIF. CAP. C0734_S) -	C0734_S	RISORSE PREMIALI DEL PO 2014-2020 RAFFORZAMENTO DEL SISTEMA CPT (DELIBERA CIPE 48/2017) - (RIF. CAP. A2712_E) - HARDWARE	1.245,98	-	-	-	-	1.245,98	431,16	431,16	431,16
02767_E	MINISTERO DELLE POLITICHE AGRICOLE, FONDO PER LA TUTELA DELLA BIODIVERSITA' DI INTERESSE AGRICOLOE ALIMENTARE, L.01/12/2015, N.194 - (RIF. CAP. 03508_S)	A3508_S	TUTELA DELLA BIODIVERSITA' DI INTERESSE AGRICOLOE ALIMENTARE, L.01/12/2015, N.194 - (RIF. CAP. 02767_E) - SPESE INV. BENI IMMATERIALI N.A.C.	29.998,00	29.998,00	39.837,25	16.039,25	29.998,00	-	-	23.798,00	23.798,00
01526_E	RISORSE DEL MINISTERO DELLA SALUTE IN MATERIA DI PRELIEVI E DI TRAPIANTI DI ORGANI E TESSUTI, L.01/04/1999, N.91 - TRASFERIMENTI CORR. DA AMM.CENTRALI - (RIF. CAP. 02014_S)	02014_S	SPESE IN MATERIA DI PRELIEVI E DI TRAPIANTI DI ORGANI E TESSUTI, L.01/04/1999, N.91 - TRASFERIMENTI CORRENTI AMM.NI LOCALI - (RIF. CAP. 01526_E)	3.054,87	3.054,87	-	3.054,87	-	-	-	-	-
01624_E	CONTRIBUTO PCM PER L'ASSISTENZA DEGLI ALUNNI CON DISAB. DI CUI ALL'ART.13, C.3, L.5/2/92N.104 E DI SUPPORTO DEL SERVIZIO DI ISTRUZ. PER ALUNNI CON HANDICAP O SVANTAG. DI CUI ALL'ART. 139,C.1, LETT.C) D.LGS. 31/03/1998 N.112 - TR.CORR. AMM. CENTR. - (RIF. CAP.03012_S)	03012_S	CONTRIBUTO PER L'ASSISTENZA ALUNNI CON DISABILITA' DI CUI ALL'ART.13, C.3, L.5/2/1992, N.104 E SUPPORTO DEL SERVIZIO DI ISTRUZIONE PER ALUNNI CON HANDICAP O SVANTAGGIATI, DI CUI ALL'ART. 139C.1, LETT.C) D.LGS. 31/03/1998 N.112 - TRASF. CORR. AMM. LOCALI. (RIF. CAP.01624_E)	2.435.856,83	2.435.856,83	-	2.435.856,83	-	-	-	-	-
00155_E	IMPOSTA REGIONALE SUI RIFIUTI SOLIDI E FANGHI PALABILI, L.R. 21.10.97 N.30	06066_S	FONDO REGIONALE CON FINALITA' AMBIENTALI DI CUI ALL'ART.34 L.221/2015 PER UTILIZZO IMPOSTA REGIONALE SUI RIFIUTI SOLIDI. (RIF. CAP. 00155_E)	2.437,00	-	938.649,62	-	-	-	-	938.649,62	941.086,62

A0672 _E	SOMME PROVENIENTI DA AMMINISTRAZIONI CENTRALI INATTESA DI IMPUTAZIONE	02608_S	UTILIZZO FONDI DPCM 27/07/2020 DESTINATI AL SOSTEGNO DELLE STRUTTURE SEMIRESIDENZIALI PER PERSONE CON DISABILITA' PER ONERI CONSEGUENTI ALL'EMERGENZA COVID-19 - TRASF. CORR. AMM. LOCALI	600.000,00	347.380,82	-	-	-	-	-	347.380,82	-	-	-	252.619,18
00821 _E	QUOTA DEL FONDO NAZIONALE PER LA MONTAGNA ART. 2, COMMA 5, L. 31/01/94 N. 97 - (RIF. CAP. 8295_S)	08295_S	FONDO REGIONALE PER LA MONTAGNA DI CUI ALLA L. 31.1.94 N.97 - CONTRIB. INV. AMMIN. LOCALI - (RIF. CAP. 821_E)	-	972.749,00	-	-	-	-	-	972.749,00	-	-	-	972.749,00
00944 _E	RISORSE DEL MINISTERO DELL'ISTRUZIONE DESTINATE ALLA REALIZZAZIONE DI CORSI FORMATIVI DEGLI ISTITUTI TECNICI SUPERIORI (ITS) - (RIF. CAP. 00925_S)	00925_S	UTILIZZO RISORSE DA DESTINARE ALLA REALIZZAZIONE DI CORSI FORMATIVI DEGLI ISTITUTI TECNICI SUPERIORI (ITS) - (RIF. CAP. 00944_E)	-	1.969.396,00	-	-	-	596.337,66	-	1.270.524,66	-	62.095,88	-	164.629,56
01236 _E	RISORSE DEL MINISTERO DI GIUSTIZIA - DIPARTIMENTO AMMINISTRAZIONE PENITENZIARIA - FONDO PER L'ACCOGLIENZA DI GENITORI DETENUTI CON BAMBINI, L.62/2011- (RIF. CAP. 03046_S)	03046_S	UTILIZZO RISORSE DEL FONDO PER L'ACCOGLIENZA DIGENITORI DETENUTI CON BAMBINI, L.62/2011- (RIF. CAP.01236_E)	-	34.956,30	-	-	-	-	-	-	-	-	-	34.956,30
01237 _E	FONDI DELL'ISTITUTO SUPERIORE DI SANITA' PER IL PROGETTO QUALITY OF LIFE (QoV) PER PERSONE CONDISTURBI DELLO SPETTRO DELL'AUTISMO (ASD).L.18/08/2015, N.134 -TRASF. CORR. DA AMM. CENTRALI - (RIF. CAP. 03047_S)	03047_S	UTILIZZO FONDI PER LA REALIZZAZIONE DEL PROGETTOQUALITY OF LIFE (QoV) PER PERSONE CON DISTURBI DELLO SPETTRO DELL'AUTISMO (ASD), L.18/08/2015, N.134 -TRASF. CORR. A AMM. LOCALI - (RIF. CAP. 01237_E)	-	75.700,00	-	-	-	-	-	-	-	-	-	75.700,00
01239 _E	FONDI DELL'ISTITUTO SUPERIORE DI SANITA' PER IL PROGETTO RIPA RETE PER INTERVENTO PRECOCE NELL'AUTISMO, ART.1, COMMA 401, L.28/12/2015, N. 208 - TRASF. CORR. DA AMM. CENTRALI - (RIF. CAP. 03049_S)	03049_S	UTILIZZO FONDI PER LA REALIZZAZIONE DEL PROGETTORIPA RETE PER INTERVENTO PRECOCE NELL'AUTISMO),ART.1, COMMA 401, L.28/12/2015, N. 208 - TRASF. CORR. A AMM. LOCALI - (RIF. CAP. 01239_E)	-	29.310,00	-	-	-	-	-	-	-	-	-	29.310,00
01259 _E	CONTRIBUTI PER INVESTIMENTI DI CUI ALL'ARTICOLO 1, COMMA 134 DELLA L. 145/2018- DECRETO IMPEGNO MEFDEL 24/11/2020. (RIF. CAP. 04133_S; 04134_S;04135_S; 04136_S)	04134_S	INTERVENTI DI MESSA IN SICUREZZA DELLE STRADE COMUNALI - L. 145/2018, ART. 1, COMMA 134 - CONTRIBUTIAGLI INV. A AMM. LOCALI - (RIF. CAP. 01259_E)	-	1.000.000,00	-	-	-	-	-	998.329,20	-	-	-	1.670,80

01527 _E	PIANO STRAORDINARIO DI POTENZIAMENTO DEI C.P.I. EP.A.L. - DM 74/2019, ART. 2, C. 1, LET. A (L. 145/2018, ART. 1, C. 258, CAP. 1) - (RIF. CAP. 02790_S)	02790_S	-	-	-	-	-	4.697.580,86	-	4.697.580,86	4.697.580,86
01825 _E	RISORSE DEL MINISTERO DELLE INFRASTRUTTURE E DEI TRASPORTI PER INTERVENTI DI MANUTENZIONE ALLOGGI DI PROPRIETA' DELL'ATER REGIONALE E DEI COMUNI - INTERVENTO DI RIPRISTINO E MANUTENZIONE STRAORDINARIA - ART. 2, C. 1, LETTERA B) D.M. 16/03/2015 - CONTR. INVEST. AMMIN. DA AMM. CENTRALI - (RIF. CAP. 06999_S)	06999_S	-	-	-	-	-	352.832,84	-	352.832,84	352.832,84
01863 _E	FONDI PER IL FINANZIAMENTO DI PROGETTI STRATEGICI IN MATERIA DI COMMERCIO - LEGGE 07/08/1997, N. 266 ART. 16, COMMA 1 - DELIBERA CIPE23/11/07, N. 125. (RIF. S/UPB08.2.019 - CAP.9775/8021).	09775/8021_S	-	-	-	-	-	354.734,01	-	354.734,01	354.734,01
02219 _E	MINISTERO DEL LAVORO E DELLE POLITICHE SOCIALI, RISORSE RUNTS (REGISTRO UNICO NAZIONALE DEL TERZO SETTORE) - ART.53, C. 3, D.LGS. 117/2017 - TRASF. CORRENTI DA AMM. CENTRALI - (RIF. CAP. 2609_S)	02609_S	-	-	-	-	-	762.377,00	-	762.377,00	762.377,00
02219 _E	MINISTERO DEL LAVORO E DELLE POLITICHE SOCIALI, RISORSE RUNTS (REGISTRO UNICO NAZIONALE DEL TERZO SETTORE) - ART.53, C. 3, D.LGS. 117/2017 - TRASF. CORRENTI DA AMM. CENTRALI - (RIF. CAP. 2609_S)	A2609_S	-	-	-	-	-	234.737,00	-	234.737,00	234.737,00
02219 _E	MINISTERO DEL LAVORO E DELLE POLITICHE SOCIALI, RISORSE RUNTS (REGISTRO UNICO NAZIONALE DEL TERZO SETTORE) - ART.53, C. 3, D.LGS. 117/2017 - IRAP - (RIF. CAP. 02219_E)	B2609_S	-	-	-	-	-	64.802,00	-	64.802,00	64.802,00
02257 _E	FONDO COMPLEMENTARE RIQUALIFICAZIONE ALLOGGI ERP ART.1, COMMA 2, LETTERA C), PUNTO 13 DEL D.L. 6/5/2021, N.59 CONVERTITO DALLA L.01/07/2021, N.101 - (RIF. CAP. 07060_S)	07060_S	-	-	-	-	-	3.665.159,17	-	3.665.159,17	3.665.159,17

00672 _E	SOMME PROVENIENTI DA AMMINISTRAZIONI CENTRALI INATTESA DI IMPUTAZIONE	04042_S	FONDI DECRETO MIPAAF N. 591238 DEL 11/11/2021 PER LA REDAZIONE DEI PIANI FORESTALI DI INDIRIZZO TERRITORIALE, COMMA 663 L.30/12/2018, N.145 - TRASFERIMENTI CORRENTI A AMMINISTRAZIONI LOCALI	-	-	-	-	-	-	167.025,00	167.025,00
00672 _E	SOMME PROVENIENTI DA AMMINISTRAZIONI CENTRALI INATTESA DI IMPUTAZIONE	00819_S	FONDI MINISTERO TURISMO TRASFERITI PER L'ASSISTENZA SANITARIA A FAVORE DEI TURISTI STRANIERI NON RESIDENTI IN ITALIA, ART. 43-TER, D.L. 25/05/2021, N. 73	-	-	-	-	-	-	33.412,60	33.412,60
00672 _E	SOMME PROVENIENTI DA AMMINISTRAZIONI CENTRALI INATTESA DI IMPUTAZIONE	04123_S	CONTRIBUTO STRAORDINARIO MINISTERO DELLA TRANSIZIONE ECOLOGICA PER GESTIONE SITI NATURA 2000 (NOTA MITE PROT.139671 DEL 14/12/2021) - ALTRI SERVIZI	-	-	-	-	-	-	82.660,82	82.660,82
00672 _E	SOMME PROVENIENTI DA AMMINISTRAZIONI CENTRALI INATTESA DI IMPUTAZIONE	03572_S	FONDI MIPAAF PER ATTIVITA' DI PROTEZIONE DELLE PIANTE DIRETTE AL CONTRASTO DEGLI ORGANISMI NOCIVI, AL CONTROLLO E ALLA VIGILANZA DELLO STATO FITOSANITARIO DEI VEGETALI, ART.57, D.LGVO. 02/02/2021, N.19 - PRESTAZIONI PROF. E SPECIALISTICHE	-	-	-	-	-	-	76.711,62	76.711,62
02347 _E	RISORSE COMUNITARIE PER IL PROGETTO GeoERA INFORMAZIONI E CONOSCENZA DELL'ENERGIA GEOTERMICA DELLERISORSE IDRICHE SOTTERRANEE - (RIF. CAP. 02035_S)	02035_S	PROGETTO COMUNITARIO "GeoERA" INFORMAZIONI E CONOSCENZA DELL'ENERGIA GEOTERMICA DELLE RISORSE IDRICHE SOTTERRANEE - (RIF. CAP. 02347_E)	11.064,85	-	-	-	-	-	-	11.064,85
03060 _E	RECUPERO DI SOMME CORRISPOSTE SU STANZIAMENTIDIDISESE CORRELATE A DESTINAZIONE VINCOLATA DAREI-SCRIVERE IN BILANCIO L.R.28/2/2000 N.13.	A3005/8021_S	PON YEI MISURA 2-A FORMAZIONE - DECR.DIR.MINISTERO DEL LAVORO N. 237 DEL 4/4/2014 - COFINANZIAMENTO STATALE - (RIF. CAP. 1763_E)	300,00	-	-	-	-	-	-	300,00
03060 _E	RECUPERO DI SOMME CORRISPOSTE SU STANZIAMENTIDIDISESE CORRELATE A DESTINAZIONE VINCOLATA DAREI-SCRIVERE IN BILANCIO L.R.28/2/2000 N.13.	A3005/8023_S	PON YEI MISURA 2-A FORMAZIONE - DECR.DIR.MINISTERO DEL LAVORO N. 237 DEL 4/4/2014 - FINANZIAMENTO FONDICOMUNITARI YEI (RIF.CAP. 1204_E)	450,00	-	-	-	-	-	-	450,00

03060 _E	RECUPERO DI SOMME CORRISPOSTE SU STANZIAMENTI DI SPESE CORRELATE A DESTINAZIONE VINCOLATA DAREI- SCRIVERE IN BILANCIO L.R.28/2/2000 N.13.	A3005/8 045_S	PON YEI MISURA 2-A FORMAZIONE - DECR.DIR.MINISTERO DEL LAVORO N. 237 DEL 4/4/2014-FINANZIAMENTO FONDOSOCIALE EUROPEO - (RIF.CAP. 1202_E)	450,00	-	-	-	-	-	-	450,00
03060 _E	RECUPERO DI SOMME CORRISPOSTE SU STANZIAMENTI DI SPESE CORRELATE A DESTINAZIONE VINCOLATA DAREI- SCRIVERE IN BILANCIO L.R.28/2/2000 N.13.	00733_S	TRASFERIMENTI AD ARPAL UMBRIA DELLE RISORSE FINANZIARIE PROVENIENTI DAI TRASFERIMENTI STATALI DI CUI AL COMMA 807 LEGGE 205/2017 - TRASF. CORR.-A AMM. LOCALI - (RIF. CAP. 00938_E)	15.872,66	-	-	15.872,66	-	-	-	-
03060 _E	RECUPERO DI SOMME CORRISPOSTE SU STANZIAMENTI DI SPESE CORRELATE A DESTINAZIONE VINCOLATA DAREI- SCRIVERE IN BILANCIO L.R.28/2/2000 N.13.	02587_S	CONTRIBUTI PER AZIONI DI SVILUPPO, PROMOZIONE, MONITORAGGIO E CONTROLLO DELLE ORGANIZZAZIONI DEL TERZO SETTORE, DECRETO N. 539/III/2017 - TRASFERIMENTI AD ISTITUZIONI SOCIALI PRIVATE - (RIF. CAP. 02185_E)	3.074,68	-	638,62	-	1.795,03	-	-	4.231,09
B3060 _E	RECUPERO DI SOMME CORRISPOSTE SU STANZIAMENTI DI SPESE CORRELATE A DESTINAZIONE VINCOLATA DAREI- SCRIVERE IN BILANCIO L.R.28/2/2000 N.13.	09141_S	QUOTA DELL'IMPOSTA REGIONALE SUI RIFIUTI SOLIDIDUCI ALLA L.R. 30/97 PER CONTRIBUITI AI COMUNI PER LA REALIZZAZIONE DI INIZIATIVE DI BONIFICA DEI SUOLI INQUINATI E DI AZIONI PER IL RECUPERO AMBIENTALE AREE DEGRADATE - ART.39, COMMA 2, LETTERA I) L.R. 13/05/2009, N. 11.	13.974,33	-	-	-	-	-	-	13.974,33
03060 _E	RECUPERO DI SOMME CORRISPOSTE SU STANZIAMENTI DI SPESE CORRELATE A DESTINAZIONE VINCOLATA DAREI- SCRIVERE IN BILANCIO L.R.28/2/2000 N.13.	E2815/80 20_S	POR FSE 2014-2020: ASSE CAPACITA' ISTITUZIONALE E AMMINISTRATIVA- PRIORITA' 11.1- COFINANZIAMENTO REGIONALE - TREASF. CORRENTI AMM.NI LOCALI	282,96	-	-	-	-	-	-	282,96
03060 _E	RECUPERO DI SOMME CORRISPOSTE SU STANZIAMENTI DI SPESE CORRELATE A DESTINAZIONE VINCOLATA DAREI- SCRIVERE IN BILANCIO L.R.28/2/2000 N.13.	E2815/80 25_S	POR FSE 2014-2020: ASSE CAPACITA' ISTITUZIONALE E AMMINISTRATIVA- PRIORITA' 11.1- Finanziamento Stato-Fondo di rotazione ex legge 183/87- TREASF. CORRENTI AMM.NI LOCALI. (RIF. CAP.01218_E)	660,24	-	-	-	-	-	-	660,24
03060 _E	RECUPERO DI SOMME CORRISPOSTE SU STANZIAMENTI DI SPESE CORRELATE A DESTINAZIONE VINCOLATA DAREI- SCRIVERE IN BILANCIO L.R.28/2/2000 N.13.	E2815/80 45_S	POR FSE 2014-2020: ASSE CAPACITA' ISTITUZIONALE E AMMINISTRATIVA- PRIORITA' 11.1- FINANZIAMENTO CONFONDI COMUNITARI FSE- TREASF. CORRENTI AMM.NI LOCALI. (RIF. CAP. 01219_E)	943,20	-	-	-	-	-	-	943,20

E3060 _E	RECUPERO DI SOMME CORRISPOSTE SU STANZIAMENTI DISPESE CORRELATE A DESTINAZIONE VINCOLATA DAREISCRIVERE IN BILANCIO L.R.28/2/2000 N.13.ENTR. C.CAPITALE NON DOVUTE DA IMPRESE	B6729/80 20_S	POR FESR 2014-2020: AZIONE 1.4.1 - LIVING LABS --SPESA C/CAPITALE - COFINANZIAMENTO REGIONALE- CONTRIBUTI AGLI INVESTIMENTI A IMPRESE CONTROLLATE	69.823,65	-	-	-	-	-	-	69.823,65
E3060 _E	RECUPERO DI SOMME CORRISPOSTE SU STANZIAMENTI DISPESE CORRELATE A DESTINAZIONE VINCOLATA DAREISCRIVERE IN BILANCIO L.R.28/2/2000 N.13.ENTR. C.CAPITALE NON DOVUTE DA IMPRESE	B6729/80 25_S	POR FESR 2014-2020: AZIONE 1.4.1 - LIVING LABS --SPESA C/CAPITALE - FINANZIAMENTO STATO - FONDO DIROTAZIONE EX LEGGE 183/87 - CONTRIBUTI AGLI INVESTIMENTI A IMPRESE CONTROLLATE.(RIF. CAP. 02995_E)	162.921,85	-	-	-	-	-	-	162.921,85
E3060 _E	RECUPERO DI SOMME CORRISPOSTE SU STANZIAMENTI DISPESE CORRELATE A DESTINAZIONE VINCOLATA DAREISCRIVERE IN BILANCIO L.R.28/2/2000 N.13.ENTR. C.CAPITALE NON DOVUTE DA IMPRESE	B6729/80 38_S	POR FESR 2014-2020: AZIONE 1.4.1 - LIVING LABS --SPESA C/CAPITALE - FINANZIAMENTO CON FONDICOMUNITARI FESR- CONTRIBUTI AGLI INVESTIMENTI A IMPRESE CONTROLLATE. (RIF. CAP.02996_E)	232.745,49	-	-	9.671,92	-	-	-	242.417,41
E3060 _E	RECUPERO DI SOMME CORRISPOSTE SU STANZIAMENTI DISPESE CORRELATE A DESTINAZIONE VINCOLATA DAREISCRIVERE IN BILANCIO L.R.28/2/2000 N.13.ENTR. C.CAPITALE NON DOVUTE DA IMPRESE	E7010_S	SPESE PER L'ESERCIZIO DELLE FUNZIONI TRASFERITE IN MATERIA DI EDILIZIA SOVVENZIONATA D.LGS. 112/98 ACCORDO DI PROGRAMMA DEL 19/04/2001 - (RIF. CAP. 649_E) - IMPRESE	114.866,79	-	-	-	114.266,79	-	-	600,00
E3060 _E	RECUPERO DI SOMME CORRISPOSTE SU STANZIAMENTI DISPESE CORRELATE A DESTINAZIONE VINCOLATA DAREISCRIVERE IN BILANCIO L.R.28/2/2000 N.13.ENTR. C.CAPITALE NON DOVUTE DA IMPRESE	G7010_S	SPESE PER L'ESERCIZIO DELE FUNZIONI TRASFERITE IN MATERIA DI EDILIZIA SOVVENZIONATA D.LGS.112/98 -ACCORDO DI PROGRAMMA DEL 19/04/2001 -(RIF. CAP. 649_E) - TRASFERIMENTI CORRENTI AD AMM..NI LOCALI	204.451,68	-	-	-	204.451,68	-	-	-
E3060 _E	RECUPERO DI SOMME CORRISPOSTE SU STANZIAMENTI DISPESE CORRELATE A DESTINAZIONE VINCOLATA DAREISCRIVERE IN BILANCIO L.R.28/2/2000 N.13.ENTR. C.CAPITALE NON DOVUTE DA IMPRESE	06725/80 20_S	POR FESR 2014-2020: Azione 3.4.1. AIUTI AGLI INVESTIMENTI - Cofinanziamento regionale	6.171,50	-	-	-	-	-	-	6.171,50
E3060 _E	RECUPERO DI SOMME CORRISPOSTE SU STANZIAMENTI DISPESE CORRELATE A DESTINAZIONE VINCOLATA DAREISCRIVERE IN BILANCIO L.R.28/2/2000 N.13.ENTR. C.CAPITALE NON DOVUTE DA IMPRESE	06725/80 25_S	POR FESR 2014-2020: Azione 3.4.1. AIUTI AGLI INVESTIMENTI - Finanziamento Stato - Fondo di rotazione ex legge 183/87. (RIF. CAP. 02995_E)	14.400,18	-	-	-	-	-	-	14.400,18

E3060_E	RECUPERO DI SOMME CORRISPOSTE SU STANZIAMENTI DISPENSE CORRELATE A DESTINAZIONE VINCOLATA DAREISCRIVERE IN BILANCIO L.R.28/2/2000 N.13-ENTR. C.CAPITALE NON DOVUTE DA IMPRESE	06725/8038_S	POR FESR 2014-2020: Azione 3.4.1. AIUTI AGLI INVESTIMENTI - Finanziamento con Fondi comunitari/FESR. (RIF. CAP.02996_E)	20.571,67	-	-	-	-	-	-	-	20.571,67
E3060_E	RECUPERO DI SOMME CORRISPOSTE SU STANZIAMENTI DISPENSE CORRELATE A DESTINAZIONE VINCOLATA DAREISCRIVERE IN BILANCIO L.R.28/2/2000 N.13-ENTR. C.CAPITALE NON DOVUTE DA IMPRESE	09515_S	PAR FSC 2007-2013:ASSE II-AZIONE II.2.2bSOSTEGNOAI PROGETTI AZIENDALI DI INVESTIMENTI INNOVATIVI - COMMERCIO	98.591,79	-	-	4.291,00	-	-	-	-	102.882,79
00781_E	RISORSE DEL CONSIGLIO PER LA RICERCA IN AGRICOLTURA E L'ANALISI ECONOMICA (C.R.E.A.) PER IL PROGETTO LIFE FOLIAGE - TRASF. CORR. DA AMM. CENTRALI - (RIF. CAP. 04013_S; A4013_S)	A4013_S	SPESE PER IL PROGETTO LIFE FOLIAGE DI CUI ALL'ACCORDO DI PARTENARIATO CON IL C.R.E.A. - ALTRI SERVIZI - (RIF. CAP. 00781_E)	17.309,60	-	-	-	-	-	-	-	17.309,60
00669_E	RISORSE DEL MINISTERO DELLE INFRASTRUTTURE E DEI TRASPORTI PER INTERVENTI DI MANUTENZIONE ALLOGGI DI PROPRIETA' DELL'ATER REGIONALE E DEI COMUNI - INTERVENTI DI NON RILEVANTE ENTITA' - ART. 2, C. 1, LETTERA A) D.M. 12/10/2015)	07039_S	CONTRIBUTI PER INTERVENTI DI MANUTENZIONE ALLOGGI DI PROPRIETA' DELL'ATER REGIONALE E DEI COMUNI - INTERVENTI DI NON RILEVANTE ENTITA' - ART. 2, C. 1, LETTERA A) D.M. 12/10/2015) - CONTRIB. INVEST. AMMINISTR. LOCALI. (RIF. CAP. 00669_E)	499.958,74	577.787,97	-	499.958,74	-	-	-	577.787,97	577.787,97
03010_E	FONDI DEL MIT DI CUI ALL'ART. 200, COMMA 1 D.L.34/2020 E D.M.340 DEL 11/08/2020 PER COMPENSAZIONE MINORI RICAVI 2020 DELLE AZIENDE DI T.P.L. (RIF. CAP. 03681_S)	03681_S	CONTRIBUTI ALLE AZIENDE DI T.P.L. PER COMPENSAZIONE MINORI RICAVI 2020 DI CUI ALL'ART. 200, COMMA 1 D.L.34/2020 E D.M.340 DEL 11/08/2020 (RIF. CAP. 03010_E)	1.093.525,16	11.470,912,67	5.737,814,51	-	-	-	-	6.826,623,32	6.826,623,32
03011_E	FONDI DEL MIT DI CUI ALL'ART. 44, COMMA 1 D.L.104/2020 E ART. 1, COMMA 2 D.L.111 DEL 08/09/2020 PERSERVIZI AGGIUNTIVI DI T.P.L. REGIONALE (RIF. CAP. 03682_S)	03682_S	FONDI DEL MIT DI CUI ALL'ART. 44, COMMA 1 D.L.104/2020 E ART. 1, COMMA 2 D.L.111 DEL 08/09/2020 PERSERVIZI AGGIUNTIVI DI T.P.L. REGIONALE (RIF. CAP. 03011_E) - CONTRATTI DI SERVIZIO PUBBLICO	38.735,96	-	-	19.367,98	-	-	12.877,20	-	32.245,18
00802_E	FONDI DELLA PCM PROVENIENTI DALLA CONTABILITA' SPECIALE N. 6040 PER UFFICIO SPECIALE RICOSTRUZIONE UMBRIA SEDE DI FOLIGNO - TRASFERIMENTI CORRENTI DA AMM. CENTRALI - (RIF. CAP. 00542_S)	00542_S	SPESE PER UFFICIO SPECIALE RICOSTRUZIONE UMBRIA SEDE DI FOLIGNO - FONDI DELLA PCM CONT. SPECIALE 6040- UTENZE E CANONI - (RIF. CAP. 00802_E)	1.003,62	-	1.003,62	-	-	-	-	-	-

00802_E	FONDI DELLA PCM PROVENIENTI DALLA CONTABILITA' SPECIALE N. 6040 PER UFFICIO SPECIALE RICOSTRUZIONEUMBRIA SEDE DI FOLIGNO - TRASFERIMENTI CORRENTI DAAMM. CENTRALI - (RIF. CAP. 00542_S)	A0542_S	SPESA PER UFFICIO SPECIALE RICOSTRUZIONE UMBRIA SEDE DI FOLIGNO - FONDI DELLA PCM CONT. SPECIALE 6040 - SERVIZI AUSILIARI PER FUNZ. ENTE -- (RIF. CAP. 00802_E)	1.218,52	-	1.218,52	-	-	-	-
00956_E	FINANZIAMENTO C.E. - PROGETTO LIFE 19 IPE/IT/000015LIFE IMAGINE UMBRIA CONVENZIONE DEL 20/11/2020 - TRASFERIMENTI CORR. DALL'U.E.-(RIF. CAP. 04818_S)	04818_S	PROGETTO LIFE 19 IPE/IT/000015 LIFE IMAGINEUMBRIA ASSISTENZA TECNICA - ALTRI SERVIZI -(RIF. CAP. 00956_E)	45.625,01	-	45.625,01	-	-	-	194.604,99
00956_E	FINANZIAMENTO C.E. - PROGETTO LIFE 19 IPE/IT/000015LIFE IMAGINE UMBRIA CONVENZIONE DEL 20/11/2020 - TRASFERIMENTI CORR. DALL'U.E.-(RIF. CAP. 04818_S)	A4818_S	PROGETTO LIFE 19 IPE/IT/000015 LIFE IMAGINEUMBRIA - ORG. EVENTI, PUBBL. E SERVIZI PERTRASFERITA - (RIF. CAP. 00956_S)	6.000,00	-	6.000,00	-	-	-	6.000,00
A0956_E	FINANZIAMENTO C.E. - PROGETTO LIFE 19 IPE/IT/000015LIFE IMAGINE UMBRIA CONVENZIONE DEL 20/11/2020 -ALTRI CONTRIBUTI AGLI INV. DALL'U.E. -(RIF. CAP. D4818_S; E4818_S)	D4818_S	PROGETTO LIFE 19 IPE/IT/000015 LIFE IMAGINEASSISTENZA TECNICA - MEZZI DI TRASPORTO USO CIVILE, SIC. E ORD. PUBBLICO - (RIF. CAP. A0956_E)	50.000,00	-	50.000,00	-	-	-	50.000,00
A0956_E	FINANZIAMENTO C.E. - PROGETTO LIFE 19 IPE/IT/000015LIFE IMAGINE UMBRIA CONVENZIONE DEL 20/11/2020 -ALTRI CONTRIBUTI AGLI INV. DALL'U.E. -(RIF. CAP. D4818_S; E4818_S)	E4818_S	PROGETTO LIFE 19 IPE/IT/000015 LIFE IMAGINEUMBRIA ASSISTENZA TECNICA - HARDWARE - (RIF. CAP. A0956_E)	5.000,00	-	5.000,00	-	-	-	5.000,00
01440_E	FONDO SPECIALE PER IL FINANZIAMENTO DEI PROGETTI TESI A FAVORIRE IL SUPERAMENTO EL'ELIMINAZIONE DELLE BARRIERE ARCHITETTONICHE NEGLI EDIFICI PRIVATI, LEGGE 9.1.89 N.13 -(RIF. CAP. 08914_S)-CONTR.-AGLI INV. DA AMM.CENTR.	08914_S	CONTRIBUTI A FAVORE DEI COMUNI PER IL FINANZIAMENTO DI PROGETTI TESI AL SUPERAMENTO EALL'ELIMINAZIONE DELLE BARRIERE ARCHITETTONICHE NEGLI EDIFICI PRIVATI, LEGGE 9.1.89 N.13 - CONTR.INVEST. AMM.NI LOCALI -(RIF. CAP. 01440_E)	3.112.052,52	1.500.161,38	675.998,16	-	-	-	3.936.215,74
01829_E	CONTRIBUTI DELLA PCM - DIPARTIMENTO POLITICHE PER LA FAMIGLIA - PER IL PROGETTO UMBRIA CULTURE FOR FAMILI CUP I69D19000070001 - TRASF. CORR. DA AMM.CENTRALI - (RIF. CAP. 1051_S)	01051_S	SPESA PER LA REALIZZAZIONE DEL PROGETTO UMBRIACULTURE FOR FAMILI CUP I69D19000070001 - TRASF. CORR. AMM. LOCALI -(RIF. CAP. 01829_E)	40.000,00	-	40.000,00	-	-	-	40.000,00

02753 _E	RIMBORSO DA PARTE DELL'AGEA DELLE SPESE ANTICIPATE PER AVVIO DELLE MISURE DEL PIANO SVILUPPO RURALE - SPESE DI INVESTIMENTO(RIF.CAP. DA 03589_ S A H3589_ S)	I3589_ S	SPESA CORRENTI IN VIA DI ANTICIPAZIONE PER GARANTIRE L'AVVIO DELLE MISURE DEL PIANO SVILUPPO RURALE 2007/2013 E 2014/2020 DI CUI AL REG. CE 1698/2005 E AL REG. UE 1305/2013 DARIMBORSARE DA PARTE DELL'AGEA. (RIF. CAP. 02753_E)- PRESTAZIONI PROF.LI	7.316,80	-	-	-	8.407,17	-	-	15.723,97
02753 _E	RIMBORSO DA PARTE DELL'AGEA DELLE SPESE ANTICIPATE PER AVVIO DELLE MISURE DEL PIANO SVILUPPO RURALE - SPESE DI INVESTIMENTO(RIF.CAP. DA 03589_ S A H3589_ S)	L3589_ S	SPESA CORRENTI IN VIA DI ANTICIPAZIONE PER GARANTIRE L'AVVIO DELLE MISURE DEL PIANO SVILUPPO RURALE 2007/2013 E 2014/2020 DI CUI AL REG. CE 1698/2005 E AL REG. UE 1305/2013 DARIMBORSARE DA PARTE DELL'AGEA. (RIF. CAP. 02753_E)- SERVIZI AMM.VI	5.969,11	-	-	-	-	-	-	5.969,11
02753 _E	RIMBORSO DA PARTE DELL'AGEA DELLE SPESE ANTICIPATE PER AVVIO DELLE MISURE DEL PIANO SVILUPPO RURALE - SPESE DI INVESTIMENTO(RIF.CAP. DA 03589_ S A H3589_ S)	N3589_ S	SPESA CORRENTI IN VIA DI ANTICIPAZIONE PER GARANTIRE L'AVVIO DELLE MISURE DEL PIANO SVILUPPO RURALE 2007/2013 E 2014/2020 DI CUI AL REG. CE 1698/2005 E AL REG. UE 1305/2013 DARIMBORSARE DA PARTE DELL'AGEA. (RIF. CAP. 02753_E)- ALTRI SERVIZI	79.082,05	-	-	-	24.112,54	7.869,00	7.869,00	111.063,59
02753 _E	RIMBORSO DA PARTE DELL'AGEA DELLE SPESE ANTICIPATE PER AVVIO DELLE MISURE DEL PIANO SVILUPPO RURALE - SPESE DI INVESTIMENTO(RIF.CAP. DA 03589_ S A H3589_ S)	S3589_ S	SPESA CORRENTI IN VIA DI ANTICIPAZIONE PER GARANTIRE L'AVVIO DELLE MISURE DEL PIANO SVILUPPO RURALE 2007/2013 E 2014/2020 DI CUI AL REG. CE 1698/2005 E AL REG. UE 1305/2013 DARIMBORSARE DA PARTE DELL'AGEA. (RIF. CAP. 02753_E)- TRASF.CORRENTI AMM.NI CENTRA	32.100,00	-	-	-	-	-	-	32.100,00
02753 _E	RIMBORSO DA PARTE DELL'AGEA DELLE SPESE ANTICIPATE PER AVVIO DELLE MISURE DEL PIANO SVILUPPO RURALE - SPESE DI INVESTIMENTO(RIF.CAP. DA 03589_ S A H3589_ S)	P3589_ S	SPESA CORRENTI IN VIA DI ANTICIPAZIONE PER GARANTIRE L'AVVIO DELLE MISURE DEL PIANO DI SVILUPPO RURALE 2007/2013 E 2014/2020 DI CUI AL REG. CE 1698/2005 E AL REG. UE 1305/2013 DA RIMBORSARE DA PARTE DELL'AGEA. (RIF. CAP. 02753_E) - TRASF.CORRENTI AMM.NI LOCALI	-	-	-	-	6.353,14	-	-	6.353,14

A2753 _E	RIMBORSO DA PARTE DELL'AGEA DELLE SPESE ANTICIPATE PER AVVIO DELLE MISURE DEL PIANO DI SVILUPPO RURALE - SPESE DI INVESTIMENTO (RIF. CAP. DA 08200_S A H8200_S)	A8200_S	SPESA IN VIA DI ANTICIPAZIONE PER GARANTIRE L'AVVIO DELLE MISURE DEL PIANO DI SVILUPPO RURALE 2007/2013 DI CUI AL REG. CE 1698/2005 DA RIMBORSARE DAPARTE DELL'AGEA.(RIF. CAP. A2753_E).SOFTWARE	223.051,65	194.990,80	-	-	-	-	28.060,85
A2753 _E	RIMBORSO DA PARTE DELL'AGEA DELLE SPESE ANTICIPATE PER AVVIO DELLE MISURE DEL PIANO DI SVILUPPO RURALE - SPESE DI INVESTIMENTO (RIF. CAP. DA 08200_S A H8200_S)	C8200_S	SPESA IN VIA DI ANTICIPAZIONE PER GARANTIRE L'AVVIO DELLE MISURE DEL PIANO DI SVILUPPO RURALE 2007/2013 DI CUI AL REG. CE 1698/2005 DA RIMBORSARE DAPARTE DELL'AGEA.(RIF. CAP. A2753_E).CONTR. INVESTIMENTI AMM.NI LOCALI	-	-	100.000,00	-	-	-	100.000,00
A2753 _E	RIMBORSO DA PARTE DELL'AGEA DELLE SPESE ANTICIPATE PER AVVIO DELLE MISURE DEL PIANO DI SVILUPPO RURALE - SPESE DI INVESTIMENTO (RIF. CAP. DA 08200_S A H8200_S)	L8200_S	SPESA IN VIA DI ANTICIPAZIONE PER GARANTIRE L'AVVIO DELLE MISURE DEL PIANO DI SVILUPPO RURALE 2007/2013 DI CUI AL REG. CE 1698/2005 DA RIMBORSARE DA PARTE DELL'AGEA. (RIF. CAP. A2753_E). SPESE DI INV. PER BENI IMMATERIALI N.A.C.	-	-	-	19.506,29	-	57.441,73	76.948,02
00573 _E	FONDI DELLA PCM DERIVANTI DALLA CONTABILITA' SPECIALE N.6040 INTESTATA AL PGR PER RIMOZIONE, TRASPORTO, TRATTAMENTO, RECUPERO E SMALTIMENTO MACERIE SISMA 2016 - TRASF. CORR. DA AMM. CENTRALI- (RIF.CAP. 04809_S)	04809_S	UTILIZZO FONDI DELLA PCM DERIVANTI DALLA CONTABILITA' SPECIALE N.6040 INTESTATA AL PGR PER RIMOZIONE, TRASPORTO, TRATTAMENTO, RECUPERO E SMALTIMENTO MACERIE SISMA 2016 - CONTRATTI DI SERVIZIO PUBBLICO - (RIF.CAP. 00573_E)	-	-	-	-	-	140.953,68	140.953,68
02316 _E	FONDI PER L'ATTUAZIONE DEGLI INTERVENTI DI EMERGENZA CONSEQUENTI AGLI EVENTI CALAMITOSI DEL 14 E 16 DICEMBRE 1999-ORDINANZE MINISTERIALI DEL 3076/2000 E N.3214/2001.	08964_S	SPESA PER L'ATTUAZIONE DEGLI INTERVENTI D'EMERGENZA CONSEQUENTI AGLI EVENTI CALAMITOSI DEL 14 E 16 DICEMBRE 1999. ORD. MIN. N.3076/2000 EN.3124/2001.	-	-	-	-	-	16.030,84	16.030,84
02086 _E	FONDI DI LIBERA CIPE N. 35/2005 - APQ IN MATERIA DI VIABILITA' (RIF. S/UPB 06.2.007 - CAP. 9543).	A9543_S	SPESA PER APQ IN MATERIA DI VIABILITA' - DELIBERAZIONE N. 35/2005.(RIF. E/UPB 4.03.013 - CAP. 2086). - CONTRIB. INVESTIMENTI IMPRESE	-	-	-	9.559,892,45	-	-	9.559,892,45
Totale vincoli derivanti da trasferimenti (I/2)				48.682.001,85	170.702.413,54	32.273.367,34	10.907.567,92	5.172.788,97	50.853.703,06	183.781.682,67

01051 _E	LIBERALITA' CONFLUITE NEL C/C APERTO DALLA REGIONE PER IL TERREMOTO DELL'AGOSTO 2016, DA DESTINARE AD INTERVENTI NEI TERRITORI COLPITI DAL SISMA - ART.4, L.R. N. 11/2016 - ALTRE ENTRATE CORRENTI N.A.C.(RIF. CAP. 01503_S)	01503_S	UTILIZZO DELLE SOMME CONFLUITE NEL C/C APERTO DALLA REGIONE PER IL TERREMOTO DELL'AGOSTO 2016 - ART4, L.R. N. 11/2016 - TRASF. CORR. A AMM. CENTRALI.(RIF. CAP. 01051_E)	-	-	58,44	-	-	-	-	58,44	58,44
Totale vincoli formalmente attribuiti dall'ente (I/4)				2.908.041,95	38.659,54	136.781,04	89.094,59	-	645.618,02	-	86.345,99	2.310.110,38
Altri vincoli				-	-	-	-	-	-	-	-	-
Totale altri vincoli (I/5)				-	-	-	-	-	-	-	-	-
Totale risorse vincolate (I=I/1+I/2+I/3+I/4+I/5)				200.735.17,59	53.319,930,54	215.402.964,73	181.171,293,38	32.879,849,72	3.505,252,48	5.177,429,51	59.849,181,68	203.759,116,25
Totale quote accantonate riguardanti le risorse vincolate da legge (m/1)											1.362,80	1.362,80
Totale quote accantonate riguardanti le risorse vincolate da trasferimenti (m/2)											551.485,07	1.769.714,77
Totale quote accantonate riguardanti le risorse vincolate da finanziamenti (m/3)											-	-
Totale quote accantonate riguardanti le risorse vincolate dall'ente (m/4)											44.238,69	675.461,28
Totale quote accantonate riguardanti le risorse vincolate da altro (m/5)											-	-
Totale quote accantonate riguardanti le risorse vincolate (m=m/1+m/2+m/3+m/4+m/5)											597.086,56	2.446.538,85

Totale risorse vincolate da legge al netto di quelle che sono state oggetto di accantonamenti (n/1=1-m/1)	8.867.36 6,98	17.390.560 .17
Totale risorse vincolate da trasferimenti al netto di quelle che sono state oggetto di accantonamenti (n/2=1/2-m/2)	50.302.2 17,99	182.011.96 7,90
Totale risorse vincolate da finanziamenti al netto di quelle che sono state oggetto di accantonamenti (n/3=1/3-m/3)	40.402,8 5	275.400,23
Totale risorse vincolate dall'Ente al netto di quelle che sono state oggetto di accantonamenti (n/4=1/4-m/4)	42.107,3 0	1.634.649, 10
Totale risorse vincolate da altro al netto di quelle che sono state oggetto di accantonamenti (n/5=1/5-m5)	-	-
Totale risorse vincolate al netto di quelle che sono state oggetto di accantonamenti (n=1-m)	59.252.0 95,12	201.312.57 7,40

ALLEGATO 6: TABELLA DIRITTI REALI DI GODIMENTO

Provincia	Invio	Comune	Tipo catasto	Foglio	Particella	Subalterno	Nota Trascrizione	Anno Nota	Oggetto	Valore €
TR	1	ALVIANO	C.T.	3	31		N. PART. 5626	1994	COSTITUZIONE SERVITU' COATTIVA - SERVITU' DI ACQUEDOTTO	
TR	3	ALVIANO	C.T.	3	206		N. PART. 5627	1994	COSTITUZIONE SERVITU' COATTIVA - SERVITU' DI ACQUEDOTTO	
TR	3	ALVIANO	C.T.	3	58		N. PART. 5628	1994	COSTITUZIONE SERVITU' COATTIVA - SERVITU' DI ACQUEDOTTO	

TR	3	ALVIANO	C.T.	3	84		N. PART. 5629	1994	COSTITUZIONE SERVITU' COATTIVA - SERVITU' DI ACQUEDOTTO	
TR	3	ALVIANO	C.T.	3	117		N. PART. 5630	1994	COSTITUZIONE SERVITU' COATTIVA - SERVITU' DI ACQUEDOTTO	
TR	3	ALVIANO	C.T.	3	175		N. PART. 5631	1994	COSTITUZIONE SERVITU' COATTIVA - SERVITU' DI ACQUEDOTTO	
TR	3	ALVIANO	C.T.	3	85-200-201		N. PART. 5632	1994	COSTITUZIONE SERVITU' COATTIVA - SERVITU' DI ACQUEDOTTO	
TR	3	ALVIANO	C.T.	9	88		N. PART. 5633	1994	COSTITUZIONE SERVITU' COATTIVA - SERVITU' DI ACQUEDOTTO	
TR	3	ALVIANO	C.T.	3	109		N. PART. 5634	1994	COSTITUZIONE SERVITU' COATTIVA - SERVITU' DI ACQUEDOTTO	
TR	3	ALVIANO	C.T.	3	112		N. PART. 5635	1994	COSTITUZIONE SERVITU' COATTIVA - SERVITU' DI ACQUEDOTTO	
TR	3	ALVIANO	C.T.	3	116		N. PART. 5636	1994	COSTITUZIONE SERVITU' COATTIVA - SERVITU' DI ACQUEDOTTO	
TR	3	ALVIANO	C.T.	8	193		N. PART. 5637	1994	COSTITUZIONE SERVITU' COATTIVA - SERVITU' DI ACQUEDOTTO	
TR	3	ALVIANO	C.T.	9	42		N. PART. 5638	1994	COSTITUZIONE SERVITU' COATTIVA - SERVITU' DI ACQUEDOTTO	
TR	3			21	85-121-161					

TR	3	ALVIANO	C.T.	9	71		N. PART. 5639	1994	COSTITUZIONE SERVITU' COATTIVA - SERVITU' DI ACQUEDOTTO	
TR	3	ALVIANO	C.T.	19	70-92-93		N. PART. 5640	1994	COSTITUZIONE SERVITU' COATTIVA - SERVITU' DI ACQUEDOTTO	
				29	6					
TR	3	ALVIANO	C.T.	8	93		N. PART. 5641	1994	COSTITUZIONE SERVITU' COATTIVA - SERVITU' DI ACQUEDOTTO	
TR	3	ALVIANO	C.T.	8	109		N. PART. 5642	1994	COSTITUZIONE SERVITU' COATTIVA - SERVITU' DI ACQUEDOTTO	
TR	3	ALVIANO	C.T.	13	72		N. PART. 5643	1994	COSTITUZIONE SERVITU' COATTIVA - SERVITU' DI ACQUEDOTTO	
TR	3	ALVIANO	C.T.	13	197-249		N. PART. 5644	1994	COSTITUZIONE SERVITU' COATTIVA - SERVITU' DI ACQUEDOTTO	
TR	3	ALVIANO	C.T.	13	198		N. PART. 5645	1994	COSTITUZIONE SERVITU' COATTIVA - SERVITU' DI ACQUEDOTTO	
				19	18-41					
TR	3	ALVIANO	C.T.	19	12		N. PART. 5646	1994	COSTITUZIONE SERVITU' COATTIVA - SERVITU' DI ACQUEDOTTO	
TR	3	ALVIANO	C.T.	19	19		N. PART. 5647	1994	COSTITUZIONE SERVITU' COATTIVA - SERVITU' DI ACQUEDOTTO	

TR	3	ALVIANO	C.T.	19	20		N. PART. 5648	1994	COSTITUZIONE SERVITU' COATTIVA - SERVITU' DI ACQUEDOTTO	
TR	3	ALVIANO	C.T.	19	22		N. PART. 5649	1994	COSTITUZIONE SERVITU' COATTIVA - SERVITU' DI ACQUEDOTTO	
TR	3	ALVIANO	C.T.	3	123		N. PART. 5650	1994	COSTITUZIONE SERVITU' COATTIVA - SERVITU' DI ACQUEDOTTO	
				8	70-84-233					
TR	3	ALVIANO	C.T.	3	29		N. PART. 5668	1994	COSTITUZIONE SERVITU' COATTIVA - SERVITU' DI ACQUEDOTTO	
TR	3	ALVIANO	C.T.	3	111		N. PART. 5669	1994	COSTITUZIONE SERVITU' COATTIVA - SERVITU' DI ACQUEDOTTO	
TR	3	ALVIANO	C.T.	3	198		N. PART. 5670	1994	COSTITUZIONE SERVITU' COATTIVA - SERVITU' DI ACQUEDOTTO	
TR	3	ALVIANO	C.T.	3	88		N. PART. 5671	1994	COSTITUZIONE SERVITU' COATTIVA - SERVITU' DI ACQUEDOTTO	
TR	3	ALVIANO	C.T.	3	152		N. PART. 5672	1994	COSTITUZIONE SERVITU' COATTIVA - SERVITU' DI ACQUEDOTTO	
TR	3	ALVIANO	C.T.	8	90		N. PART. 5673	1994	COSTITUZIONE SERVITU' COATTIVA - SERVITU' DI ACQUEDOTTO	
TR	3	ALVIANO	C.T.	8	147-299		N. PART. 5674	1994	COSTITUZIONE SERVITU' COATTIVA - SERVITU' DI ACQUEDOTTO	

TR	3	ALVIANO	C.T.	8	89		N. PART. 5675	1994	COSTITUZIONE SERVITU' COATTIVA - SERVITU' DI ACQUEDOTTO	
TR	3	ALVIANO	C.T.	8	143		N. PART. 5676	1994	COSTITUZIONE SERVITU' COATTIVA - SERVITU' DI ACQUEDOTTO	
TR	3	ALVIANO	C.T.	8	126-148		N. PART. 5677	1994	COSTITUZIONE SERVITU' COATTIVA - SERVITU' DI ACQUEDOTTO	
				21	248					
TR	3	ALVIANO	C.T.	19	21		N. PART. 5678	1994	COSTITUZIONE SERVITU' COATTIVA - SERVITU' DI ACQUEDOTTO	
TR	3	ALVIANO	C.T.	19	155		N. PART. 5679	1994	COSTITUZIONE SERVITU' COATTIVA - SERVITU' DI ACQUEDOTTO	
TR	3	ALVIANO	C.T.	21	48-50-187		N. PART. 5680	1994	COSTITUZIONE SERVITU' COATTIVA - SERVITU' DI ACQUEDOTTO	
TR	3	ALVIANO	C.T.	21	213		N. PART. 5681	1994	COSTITUZIONE SERVITU' COATTIVA - SERVITU' DI ACQUEDOTTO	
TR	3	ALVIANO	C.T.	3	25-170-171-172-174		N. PART.1672	1995	COSTITUZIONE SERVITU' COATTIVA - SERVITU' DI ACQUEDOTTO	
TR	3	ALVIANO	C.T.	3	24		N. PART.1673	1995	COSTITUZIONE SERVITU' COATTIVA - SERVITU' DI ACQUEDOTTO	
TR	3	ALVIANO	C.T.	3	183		N. PART.1674	1995	COSTITUZIONE SERVITU' COATTIVA - SERVITU' DI ACQUEDOTTO	

TR	3	ALVIANO	C.T.	4	1-15		N. PART.1675	1995	COSTITUZIONE SERVITU' COATTIVA - SERVITU' DI ACQUEDOTTO	
TR	3	ALVIANO	C.T.	3	33-34-130-133		N. PART.1679	1995	COSTITUZIONE SERVITU' COATTIVA - SERVITU' DI ACQUEDOTTO	
TR	3	ALVIANO	C.T.	3	195		N. PART.1680	1995	COSTITUZIONE SERVITU' COATTIVA - SERVITU' DI ACQUEDOTTO	
TR	3	ALVIANO	C.T.	13	156		N. PART.1681	1995	COSTITUZIONE SERVITU' COATTIVA - SERVITU' DI ACQUEDOTTO	
TR	3	ALVIANO	C.T.	13	152		N. PART.1682	1995	COSTITUZIONE SERVITU' COATTIVA - SERVITU' DI ACQUEDOTTO	
TR	3	ALVIANO	C.T.	8	109-128-129		N. PART.1683	1995	COSTITUZIONE SERVITU' COATTIVA - SERVITU' DI ACQUEDOTTO	
TR	3	ALVIANO	C.T.	13	16-57		N. PART.1684	1995	COSTITUZIONE SERVITU' COATTIVA - SERVITU' DI ACQUEDOTTO	
TR	3	ALVIANO	C.T.	8	193		N. PART.1685	1995	COSTITUZIONE SERVITU' COATTIVA - SERVITU' DI ACQUEDOTTO	
TR	3	ALVIANO	C.T.	13	40		N. PART.1686	1995	COSTITUZIONE SERVITU' COATTIVA - SERVITU' DI ACQUEDOTTO	
TR	3	ALVIANO	C.T.	13	40		N. PART.1687	1995	COSTITUZIONE SERVITU' COATTIVA - SERVITU' DI ACQUEDOTTO	
TR	3	ALVIANO	C.T.	13	38-173		N. PART.1688	1995	COSTITUZIONE SERVITU' COATTIVA - SERVITU' DI ACQUEDOTTO	

TR	3	ALVIANO	C.T.	13	233		N. PART.1689	1995	COSTITUZIONE SERVITU' COATTIVA - SERVITU' DI ACQUEDOTTO	
TR	3	ALVIANO	C.T.	13	17-175		N. PART.1690	1995	COSTITUZIONE SERVITU' COATTIVA - SERVITU' DI ACQUEDOTTO	
TR	3	ALVIANO	C.T.	13	55		N. PART.1691	1995	COSTITUZIONE SERVITU' COATTIVA - SERVITU' DI ACQUEDOTTO	
TR	3	ALVIANO	C.T.	13	196-197-249		N. PART.1692	1995	COSTITUZIONE SERVITU' COATTIVA - SERVITU' DI ACQUEDOTTO	
TR	3	ALVIANO	C.T.	19	12		N. PART.1693	1995	COSTITUZIONE SERVITU' COATTIVA - SERVITU' DI ACQUEDOTTO	
TR	3	ALVIANO	C.T.	13	72		N. PART.1694	1995	COSTITUZIONE SERVITU' COATTIVA - SERVITU' DI ACQUEDOTTO	
TR	3	ALVIANO	C.T.	13	97-117-198		N. PART.1695	1995	COSTITUZIONE SERVITU' COATTIVA - SERVITU' DI ACQUEDOTTO	
				19	13-18-41					
TR	3	ALVIANO	C.T.	19	22		N. PART.1696	1995	COSTITUZIONE SERVITU' COATTIVA - SERVITU' DI ACQUEDOTTO	
TR	3	ALVIANO	C.T.	19	21		N. PART.1697	1995	COSTITUZIONE SERVITU' COATTIVA - SERVITU' DI ACQUEDOTTO	
TR	3	ALVIANO	C.T.	19	120		N. PART.1698	1995	COSTITUZIONE SERVITU' COATTIVA - SERVITU' DI ACQUEDOTTO	

TR	3	ALVIANO	C.T.	19	173-174		N. PART.1699	1995	COSTITUZIONE SERVITU' COATTIVA - SERVITU' DI ACQUEDOTTO	
TR	3	ALVIANO	C.T.	19	19		N. PART.1700	1995	COSTITUZIONE SERVITU' COATTIVA - SERVITU' DI ACQUEDOTTO	
TR	3	ALVIANO	C.T.	19	42		N. PART.1701	1995	COSTITUZIONE SERVITU' COATTIVA - SERVITU' DI ACQUEDOTTO	
TR	3	ALVIANO	C.T.	19	20		N. PART.1702	1995	COSTITUZIONE SERVITU' COATTIVA - SERVITU' DI ACQUEDOTTO	
TR	3	ALVIANO	C.T.	19	68		N. PART.1703	1995	COSTITUZIONE SERVITU' COATTIVA - SERVITU' DI ACQUEDOTTO	
TR	3	ALVIANO	C.T.	21	180		N. PART.1704	1995	COSTITUZIONE SERVITU' COATTIVA - SERVITU' DI ACQUEDOTTO	
TR	3	ALVIANO	C.T.	19	23		N. PART.1705	1995	COSTITUZIONE SERVITU' COATTIVA - SERVITU' DI ACQUEDOTTO	
TR	3	ALVIANO	C.T.	19	70-92-93		N. PART.1706	1995	COSTITUZIONE SERVITU' COATTIVA - SERVITU' DI ACQUEDOTTO	
TR	3	ALVIANO	C.T.	21	116		N. PART.1707	1995	COSTITUZIONE SERVITU' COATTIVA - SERVITU' DI ACQUEDOTTO	
TR	3	ALVIANO	C.T.	21	76-102-258		N. PART.1708	1995	COSTITUZIONE SERVITU' COATTIVA - SERVITU' DI ACQUEDOTTO	
TR	3	ALVIANO	C.T.	22	14		N. PART.1709	1995	COSTITUZIONE SERVITU' COATTIVA - SERVITU' DI ACQUEDOTTO	

TR	3	ALVIANO	C.T.	21	129		N. PART.1710	1995	COSTITUZIONE SERVITU' COATTIVA - SERVITU' DI ACQUEDOTTO	
TR	3	ALVIANO	C.T.	21	103		N. PART.1711	1995	COSTITUZIONE SERVITU' COATTIVA - SERVITU' DI ACQUEDOTTO	
TR	3	ALVIANO	C.T.	21	164		N. PART.1712	1995	COSTITUZIONE SERVITU' COATTIVA - SERVITU' DI ACQUEDOTTO	
TR	3	ALVIANO	C.T.	8	130		N. PART.1713	1995	COSTITUZIONE SERVITU' COATTIVA - SERVITU' DI ACQUEDOTTO	
TR	3	ALVIANO	C.T.	31	201		N. PART.1714	1995	COSTITUZIONE SERVITU' COATTIVA - SERVITU' DI ACQUEDOTTO	
				21	248					
TR	3	ALVIANO	C.T.	8	142-143		N. PART.1715	1995	COSTITUZIONE SERVITU' COATTIVA - SERVITU' DI ACQUEDOTTO	
TR	3	ALVIANO	C.T.	8	110		N. PART.1716	1995	COSTITUZIONE SERVITU' COATTIVA - SERVITU' DI ACQUEDOTTO	
TR	3	ALVIANO	C.T.	19	23		N. PART.1717	1995	COSTITUZIONE SERVITU' COATTIVA - SERVITU' DI ACQUEDOTTO	
TR	3	ALVIANO	C.T.	19	90-156		N. PART.1718	1995	COSTITUZIONE SERVITU' COATTIVA - SERVITU' DI ACQUEDOTTO	
TR	3	ALVIANO	C.T.	19	155		N. PART.1719	1995	COSTITUZIONE SERVITU' COATTIVA - SERVITU' DI ACQUEDOTTO	

TR	3	ALVIANO	C.T.	18	44		N. PART.1720	1995	COSTITUZIONE SERVITU' COATTIVA - SERVITU' DI ACQUEDOTTO	
TR	3	ALVIANO	C.T.	19	89		N. PART.1721	1995	COSTITUZIONE SERVITU' COATTIVA - SERVITU' DI ACQUEDOTTO	
TR	3	ALVIANO	C.T.	19	105-49		N. PART.1722	1995	COSTITUZIONE SERVITU' COATTIVA - SERVITU' DI ACQUEDOTTO	
				22	31					
TR	3	ALVIANO	C.T.	21	20		N. PART.1723	1995	COSTITUZIONE SERVITU' COATTIVA - SERVITU' DI ACQUEDOTTO	
TR	3	ALVIANO	C.T.	21	179		N. PART.1724	1995	COSTITUZIONE SERVITU' COATTIVA - SERVITU' DI ACQUEDOTTO	
TR	3	ALVIANO	C.T.	8	111-93		N. PART.1729	1995	COSTITUZIONE SERVITU' COATTIVA - SERVITU' DI ACQUEDOTTO	
TR	3	ALVIANO	C.T.	9	32-42-43-44- 121-122- 123-161-71- 21		N. PART.7297	1995	COSTITUZIONE SERVITU' COATTIVA - SERVITU' DI ACQUEDOTTO	
				8	23					
TR	3	ALVIANO	C.T.	9	22		N. PART.7309	1995	COSTITUZIONE SERVITU' COATTIVA - SERVITU' DI ACQUEDOTTO	
TR	3	ALVIANO	C.T.	4	145		N. PART.4361	1997	COSTITUZIONE SERVITU' COATTIVA - SERVITU' DI ACQUEDOTTO	

TR	3	ALVIANO	C.T.	4	131		N. PART.4362	1997	COSTITUZIONE SERVITU' COATTIVA - SERVITU' DI ACQUEDOTTO	
TR	3	ALVIANO	C.T.	9	73-169		N. PART.5207	1997	COSTITUZIONE SERVITU' COATTIVA - SERVITU' DI ACQUEDOTTO	
TR	3	ALVIANO	C.T.	4	79		N. PART.5209	1997	COSTITUZIONE SERVITU' COATTIVA - SERVITU' DI ACQUEDOTTO	
TR	3	ALVIANO	C.T.	2	11-34		N. PART.5210	1997	COSTITUZIONE SERVITU' COATTIVA - SERVITU' DI ACQUEDOTTO	
TR	3	ALVIANO	C.T.	2	63-64		N. PART.5211	1997	COSTITUZIONE SERVITU' COATTIVA - SERVITU' DI ACQUEDOTTO	
TR	3	ALVIANO	C.T.	14	24		N. PART.5214	1997	COSTITUZIONE SERVITU' COATTIVA - SERVITU' DI ACQUEDOTTO	
TR	3	ALVIANO	C.T.	14	22		N. PART.5215	1997	COSTITUZIONE SERVITU' COATTIVA - SERVITU' DI ACQUEDOTTO	
TR	3	ALVIANO	C.T.	2	23		N. PART.5216	1997	COSTITUZIONE SERVITU' COATTIVA - SERVITU' DI ACQUEDOTTO	
TR	3	ALVIANO	C.T.	4	80		N. PART.5217	1997	COSTITUZIONE SERVITU' COATTIVA - SERVITU' DI ACQUEDOTTO	
TR	3	ALVIANO	C.T.	4	78-130		N. PART.5218	1997	COSTITUZIONE SERVITU' COATTIVA - SERVITU' DI ACQUEDOTTO	
TR	3	ALVIANO	C.T.	2	33		N. PART.5219	1997	COSTITUZIONE SERVITU' COATTIVA - SERVITU' DI ACQUEDOTTO	

TR	3	ALVIANO	C.T.	3	62		N. PART.5228	1997	COSTITUZIONE SERVITU' COATTIVA - SERVITU' DI ACQUEDOTTO	
TR	3	ALVIANO	C.T.	13	43118		N. PART.5230	1997	COSTITUZIONE SERVITU' COATTIVA - SERVITU' DI ACQUEDOTTO	
TR	3	ALVIANO	C.T.	3	88		N. PART.5231	1997	COSTITUZIONE SERVITU' COATTIVA - SERVITU' DI ACQUEDOTTO	
TR	3	ALVIANO	C.T.	9	85-121		N. PART. 5236	1997	COSTITUZIONE SERVITU' COATTIVA - SERVITU' DI ACQUEDOTTO	
				13	3					
TR	3	ALVIANO	C.T.	13	2		N. PART.5237	1997	COSTITUZIONE SERVITU' COATTIVA - SERVITU' DI ACQUEDOTTO	
TR	3	ALVIANO	C.T.	3	120		N. PART.5238	1997	COSTITUZIONE SERVITU' COATTIVA - SERVITU' DI ACQUEDOTTO	
TR	3	ALVIANO	C.T.	9	89		N. PART.5240	1997	COSTITUZIONE SERVITU' COATTIVA - SERVITU' DI ACQUEDOTTO	
TR	3	ALVIANO	C.T.	3	138		N. PART.5243	1997	COSTITUZIONE SERVITU' COATTIVA - SERVITU' DI ACQUEDOTTO	
TR	3	ALVIANO	C.T.	13	214-14-15		N. PART. 5246	1997	COSTITUZIONE SERVITU' COATTIVA - SERVITU' DI ACQUEDOTTO	
TR	3	ALVIANO	C.T.	13	6		N. PART. 5247	1997	COSTITUZIONE SERVITU' COATTIVA - SERVITU' DI ACQUEDOTTO	

TR	3	ALVIANO	C.T.	3	193		N. PART. 5248	1997	COSTITUZIONE SERVITU' COATTIVA - SERVITU' DI ACQUEDOTTO	
TR	3	ALVIANO	C.T.	2	24-25		N. PART. 5249	1997	COSTITUZIONE SERVITU' COATTIVA - SERVITU' DI ACQUEDOTTO	
TR	3	ALVIANO	C.T.	3	110-169		N. PART. 5251	1997	COSTITUZIONE SERVITU' COATTIVA - SERVITU' DI ACQUEDOTTO	
TR	3	ALVIANO	C.T.	3	212-111		N. PART. 5252	1997	COSTITUZIONE SERVITU' COATTIVA - SERVITU' DI ACQUEDOTTO	
TR	3	ALVIANO	C.T.	9	75		N. PART. 5253	1997	COSTITUZIONE SERVITU' COATTIVA - SERVITU' DI ACQUEDOTTO	
TR	3	ALVIANO	C.T.	2	150		N. PART. 5254	1997	COSTITUZIONE SERVITU' COATTIVA - SERVITU' DI ACQUEDOTTO	
				3	160					
TR	3	ALVIANO	C.T.	9	72-74		N. PART. 5255	1997	COSTITUZIONE SERVITU' COATTIVA - SERVITU' DI ACQUEDOTTO	
TR	3	ALVIANO	C.T.	3	57-58-79		N. PART. 5257	1997	COSTITUZIONE SERVITU' COATTIVA - SERVITU' DI ACQUEDOTTO	
				2	38-14-145					
TR	3	ALVIANO	C.T.	9	167-168		N. PART. 5260	1997	COSTITUZIONE SERVITU' COATTIVA - SERVITU' DI ACQUEDOTTO	

TR	3	ALVIANO	C.T.	4	13		N. PART. 5261	1997	COSTITUZIONE SERVITU' COATTIVA - SERVITU' DI ACQUEDOTTO	
TR	3	ALVIANO	C.T.	9	201		N. PART. 5262	1997	COSTITUZIONE SERVITU' COATTIVA - SERVITU' DI ACQUEDOTTO	
TR	3	ALVIANO	C.T.	3	105-207		N. PART. 5263	1997	COSTITUZIONE SERVITU' COATTIVA - SERVITU' DI ACQUEDOTTO	
TR	3	ALVIANO	C.T.	3	107-105-106		N. PART. 5264	1997	COSTITUZIONE SERVITU' COATTIVA - SERVITU' DI ACQUEDOTTO	
TR	3	ALVIANO	C.T.	13	155		N. PART. 5265	1997	COSTITUZIONE SERVITU' COATTIVA - SERVITU' DI ACQUEDOTTO	
TR	3	ALVIANO	C.T.	14	52		N. PART. 5268	1997	COSTITUZIONE SERVITU' COATTIVA - SERVITU' DI ACQUEDOTTO	
TR	3	ALVIANO	C.T.	9	56-57		N. PART. 5270	1997	COSTITUZIONE SERVITU' COATTIVA - SERVITU' DI ACQUEDOTTO	
TR	3	ALVIANO	C.T.	9	125		N. PART. 5271	1997	COSTITUZIONE SERVITU' COATTIVA - SERVITU' DI ACQUEDOTTO	
TR	3	ALVIANO	C.T.	9	193-194-197		N. PART. 5272	1997	COSTITUZIONE SERVITU' COATTIVA - SERVITU' DI ACQUEDOTTO	
TR	3	ALVIANO	C.T.	9	2		N. PART. 5273	1997	COSTITUZIONE SERVITU' COATTIVA - SERVITU' DI ACQUEDOTTO	
TR	3	ALVIANO	C.T.	4	81-77		N. PART. 5274	1997	COSTITUZIONE SERVITU' COATTIVA - SERVITU' DI ACQUEDOTTO	

TR	3	ALVIANO	C.T.	3	112		N. PART. 5283	1997	COSTITUZIONE SERVITU' COATTIVA - SERVITU' DI ACQUEDOTTO	
TR	3	ALVIANO	C.T.	13	27		N. PART. 5285	1997	COSTITUZIONE SERVITU' COATTIVA - SERVITU' DI ACQUEDOTTO	
TR	3	ALVIANO	C.T.	9	104-		N. PART. 5289	1997	COSTITUZIONE SERVITU' COATTIVA - SERVITU' DI ACQUEDOTTO	
TR	3	ALVIANO	C.T.	2	16-36-148		N. PART. 5290	1997	COSTITUZIONE SERVITU' COATTIVA - SERVITU' DI ACQUEDOTTO	
TR	3	ALVIANO	C.T.	3	66		N. PART. 5291	1997	COSTITUZIONE SERVITU' COATTIVA - SERVITU' DI ACQUEDOTTO	
TR	3	ALVIANO	C.T.	3	27-9		N. PART. 5292	1997	COSTITUZIONE SERVITU' COATTIVA - SERVITU' DI ACQUEDOTTO	
TR	3	ALVIANO	C.T.	3	141		N. PART. 5293	1997	COSTITUZIONE SERVITU' COATTIVA - SERVITU' DI ACQUEDOTTO	
TR	3	ALVIANO	C.T.	9	97		N. PART. 5298	1997	COSTITUZIONE SERVITU' COATTIVA - SERVITU' DI ACQUEDOTTO	
TR	3	ALVIANO	C.T.	9	171		N. PART. 5299	1997	COSTITUZIONE SERVITU' COATTIVA - SERVITU' DI ACQUEDOTTO	
TR	3	ALVIANO	C.T.	9	172		N. PART. 5300	1997	COSTITUZIONE SERVITU' COATTIVA - SERVITU' DI ACQUEDOTTO	
TR	3	ALVIANO	C.T.	9	170		N. PART. 5301	1997	COSTITUZIONE SERVITU' COATTIVA - SERVITU' DI ACQUEDOTTO	

TR	3	ALVIANO	C.T.	4	141-140		N. PART. 5427	1997	COSTITUZIONE SERVITU' COATTIVA - SERVITU' DI ACQUEDOTTO	
TR	3	ALVIANO	C.T.	4	76-46		N. PART. 5428	1997	COSTITUZIONE SERVITU' COATTIVA - SERVITU' DI ACQUEDOTTO	
TR	3	ALVIANO	C.T.	13	167		N. PART. 5431	1997	COSTITUZIONE SERVITU' COATTIVA - SERVITU' DI ACQUEDOTTO	
TR	3	ALVIANO	C.T.	3	137		N. PART. 5305	1997	COSTITUZIONE SERVITU' COATTIVA - SERVITU' DI ACQUEDOTTO	
				4	23-28-115-117					
TR	3	ALVIANO	C.T.	3	116		N. PART. 5306	1997	COSTITUZIONE SERVITU' COATTIVA - SERVITU' DI ACQUEDOTTO	
TR	3	ALVIANO	C.T.	4	152		N. PART. 5308	1997	COSTITUZIONE SERVITU' COATTIVA - SERVITU' DI ACQUEDOTTO	
TR	3	ALVIANO	C.T.	4	116-133		N. PART. 5312	1997	COSTITUZIONE SERVITU' COATTIVA - SERVITU' DI ACQUEDOTTO	
TR	3	ALVIANO	C.T.	4	138		N. PART. 5316	1997	COSTITUZIONE SERVITU' COATTIVA - SERVITU' DI ACQUEDOTTO	
TR	3	ALVIANO	C.T.	4	151		N. PART. 5318	1997	COSTITUZIONE SERVITU' COATTIVA - SERVITU' DI ACQUEDOTTO	
TR	3	ALVIANO	C.T.	4	150		N. PART. 5319	1997	COSTITUZIONE SERVITU' COATTIVA - SERVITU' DI ACQUEDOTTO	

TR	3	ALVIANO	C.T.	3	151		N. PART. 5323	1997	COSTITUZIONE SERVITU' COATTIVA - SERVITU' DI ACQUEDOTTO	
TR	3	ALVIANO	C.T.	3	194		N. PART. 5333	1997	COSTITUZIONE SERVITU' COATTIVA - SERVITU' DI ACQUEDOTTO	
TR	3	ALVIANO	C.T.	3	60-86		N. PART. 5334	1997	COSTITUZIONE SERVITU' COATTIVA - SERVITU' DI ACQUEDOTTO	
TR	3	ALVIANO	C.T.	4	153-173-174-134		N. PART. 5335	1997	COSTITUZIONE SERVITU' COATTIVA - SERVITU' DI ACQUEDOTTO	
				3	85					
TR	3	ALVIANO	C.T.	3	59		N. PART. 5336	1997	COSTITUZIONE SERVITU' COATTIVA - SERVITU' DI ACQUEDOTTO	
TR	3	ALVIANO	C.T.	3	199		N. PART. 5337	1997	COSTITUZIONE SERVITU' COATTIVA - SERVITU' DI ACQUEDOTTO	
TR	3	ALVIANO	C.T.	3	232		N. PART. 5338	1997	COSTITUZIONE SERVITU' COATTIVA - SERVITU' DI ACQUEDOTTO	
TR	3	ALVIANO	C.T.	4	27		N. PART. 5339	1997	COSTITUZIONE SERVITU' COATTIVA - SERVITU' DI ACQUEDOTTO	
TR	3	ALVIANO	C.T.	3	19-239		N. PART. 5340	1997	COSTITUZIONE SERVITU' COATTIVA - SERVITU' DI ACQUEDOTTO	
TR	3	ALVIANO	C.T.	3	65-145		N. PART. 5341	1997	COSTITUZIONE SERVITU' COATTIVA - SERVITU' DI ACQUEDOTTO	

TR	3	ALVIANO	C.T.	3	136		N. PART. 5342	1997	COSTITUZIONE SERVITU' COATTIVA - SERVITU' DI ACQUEDOTTO	
TR	3	ALVIANO	C.T.	3	117		N. PART. 5343	1997	COSTITUZIONE SERVITU' COATTIVA - SERVITU' DI ACQUEDOTTO	
TR	3	ALVIANO	C.T.	3	61		N. PART. 5344	1997	COSTITUZIONE SERVITU' COATTIVA - SERVITU' DI ACQUEDOTTO	
TR	3	ALVIANO	C.T.	3	187-56-240-54		N. PART. 5345	1997	COSTITUZIONE SERVITU' COATTIVA - SERVITU' DI ACQUEDOTTO	
TR	3	ALVIANO	C.T.	3	124-63		N. PART. 5347	1997	COSTITUZIONE SERVITU' COATTIVA - SERVITU' DI ACQUEDOTTO	
TR	3	ALVIANO	C.T.	14	27		N. PART. 5348	1997	COSTITUZIONE SERVITU' COATTIVA - SERVITU' DI ACQUEDOTTO	
TR	3	ALVIANO	C.T.	3	6		N. PART. 5349	1997	COSTITUZIONE SERVITU' COATTIVA - SERVITU' DI ACQUEDOTTO	
TR	3	ALVIANO	C.T.	3	52-142		N. PART. 5350	1997	COSTITUZIONE SERVITU' COATTIVA - SERVITU' DI ACQUEDOTTO	
TR	3	ALVIANO	C.T.	3	51		N. PART. 5351	1997	COSTITUZIONE SERVITU' COATTIVA - SERVITU' DI ACQUEDOTTO	
TR	3	ALVIANO	C.T.	9	99		N. PART. 5352	1997	COSTITUZIONE SERVITU' COATTIVA - SERVITU' DI ACQUEDOTTO	
TR	3	ALVIANO	C.T.	3	126		N. PART. 5353	1997	COSTITUZIONE SERVITU' COATTIVA - SERVITU' DI ACQUEDOTTO	

TR	3	ALVIANO	C.T.	3	10		N. PART. 5354	1997	COSTITUZIONE SERVITU' COATTIVA - SERVITU' DI ACQUEDOTTO	
TR	3	ALVIANO	C.T.	13	8		N. PART. 5358	1997	COSTITUZIONE SERVITU' COATTIVA - SERVITU' DI ACQUEDOTTO	
TR	3	ALVIANO	C.T.	4	26		N. PART. 5359	1997	COSTITUZIONE SERVITU' COATTIVA - SERVITU' DI ACQUEDOTTO	
TR	3	ALVIANO	C.T.	2	9-26		N. PART. 5360	1997	COSTITUZIONE SERVITU' COATTIVA - SERVITU' DI ACQUEDOTTO	
TR	3	ALVIANO	C.T.	2	31		N. PART. 5361	1997	COSTITUZIONE SERVITU' COATTIVA - SERVITU' DI ACQUEDOTTO	
TR	3	ALVIANO	C.T.	3	80-81-115		N. PART. 5363	1997	COSTITUZIONE SERVITU' COATTIVA - SERVITU' DI ACQUEDOTTO	
TR	3	ALVIANO	C.T.	3	192		N. PART. 5364	1997	COSTITUZIONE SERVITU' COATTIVA - SERVITU' DI ACQUEDOTTO	
TR	3	ALVIANO	C.T.	13	19		N. PART. 5372	1997	COSTITUZIONE SERVITU' COATTIVA - SERVITU' DI ACQUEDOTTO	
TR	3	ALVIANO	C.T.	9	77		N. PART. 5376	1997	COSTITUZIONE SERVITU' COATTIVA - SERVITU' DI ACQUEDOTTO	
TR	3	ALVIANO	C.T.	2	19-32		N. PART. 5379	1997	COSTITUZIONE SERVITU' COATTIVA - SERVITU' DI ACQUEDOTTO	
				9	98-88					

TR	3	ALVIANO	C.T.	3	127		N. PART. 5380	1997	COSTITUZIONE SERVITU' COATTIVA - SERVITU' DI ACQUEDOTTO	
TR	3	ALVIANO	C.T.	9	160		N. PART. 5381	1997	COSTITUZIONE SERVITU' COATTIVA - SERVITU' DI ACQUEDOTTO	
TR	3	ALVIANO	C.T.	9	179		N. PART. 5382	1997	COSTITUZIONE SERVITU' COATTIVA - SERVITU' DI ACQUEDOTTO	
TR	3	ALVIANO	C.T.	2	8		N. PART. 5383	1997	COSTITUZIONE SERVITU' COATTIVA - SERVITU' DI ACQUEDOTTO	
TR	3	ALVIANO	C.T.	13	9		N. PART. 5386	1997	COSTITUZIONE SERVITU' COATTIVA - SERVITU' DI ACQUEDOTTO	
TR	3	ALVIANO	C.T.	9	157-158		N. PART. 5387	1997	COSTITUZIONE SERVITU' COATTIVA - SERVITU' DI ACQUEDOTTO	
TR	3	ALVIANO	C.T.	8	70-84-233		N. PART. 5388	1997	COSTITUZIONE SERVITU' COATTIVA - SERVITU' DI ACQUEDOTTO	
				3	123					
TR	3	ALVIANO	C.T.	4	11		N. PART. 5389	1997	COSTITUZIONE SERVITU' COATTIVA - SERVITU' DI ACQUEDOTTO	
TR	3	ALVIANO	C.T.	4	14		N. PART. 5390	1997	COSTITUZIONE SERVITU' COATTIVA - SERVITU' DI ACQUEDOTTO	
TR	3	ALVIANO	C.T.	4	24		N. PART. 5391	1997	COSTITUZIONE SERVITU' COATTIVA - SERVITU' DI ACQUEDOTTO	

TR	3	ALVIANO	C.T.	4	25-169		N. PART. 5392	1997	COSTITUZIONE SERVITU' COATTIVA - SERVITU' DI ACQUEDOTTO	
TR	3	ALVIANO	C.T.	4	12		N. PART. 5396	1997	COSTITUZIONE SERVITU' COATTIVA - SERVITU' DI ACQUEDOTTO	
TR	3	ALVIANO	C.T.	3	159		N. PART. 5399	1997	COSTITUZIONE SERVITU' COATTIVA - SERVITU' DI ACQUEDOTTO	
TR	3	ALVIANO	C.T.	3	157		N. PART. 5400	1997	COSTITUZIONE SERVITU' COATTIVA - SERVITU' DI ACQUEDOTTO	
TR	3	ALVIANO	C.T.	3	206		N. PART. 5401	1997	COSTITUZIONE SERVITU' COATTIVA - SERVITU' DI ACQUEDOTTO	
TR	3	ALVIANO	C.T.	14	21		N. PART. 5402	1997	COSTITUZIONE SERVITU' COATTIVA - SERVITU' DI ACQUEDOTTO	
TR	3	ALVIANO	C.T.	13	21		N. PART. 5403	1997	COSTITUZIONE SERVITU' COATTIVA - SERVITU' DI ACQUEDOTTO	
TR	3	ALVIANO	C.T.	3	64		N. PART. 5404	1997	COSTITUZIONE SERVITU' COATTIVA - SERVITU' DI ACQUEDOTTO	
TR	3	ALVIANO	C.T.	3	31		N. PART. 5405	1997	COSTITUZIONE SERVITU' COATTIVA - SERVITU' DI ACQUEDOTTO	
TR	3	ALVIANO	C.T.	9	188		N. PART. 5406	1997	COSTITUZIONE SERVITU' COATTIVA - SERVITU' DI ACQUEDOTTO	
TR	3	ALVIANO	C.T.	9	59-58		N. PART. 5407	1997	COSTITUZIONE SERVITU' COATTIVA - SERVITU' DI ACQUEDOTTO	

TR	3	ALVIANO	C.T.	2	22		N. PART. 5412	1997	COSTITUZIONE SERVITU' COATTIVA - SERVITU' DI ACQUEDOTTO	
TR	3	ALVIANO	C.T.	3	168		N. PART. 5413	1997	COSTITUZIONE SERVITU' COATTIVA - SERVITU' DI ACQUEDOTTO	
TR	3	ALVIANO	C.T.	3	135		N. PART. 5414	1997	COSTITUZIONE SERVITU' COATTIVA - SERVITU' DI ACQUEDOTTO	
TR	3	ALVIANO	C.T.	3	191		N. PART. 5415	1997	COSTITUZIONE SERVITU' COATTIVA - SERVITU' DI ACQUEDOTTO	
TR	3	ALVIANO	C.T.	13	5		N. PART. 5416	1997	COSTITUZIONE SERVITU' COATTIVA - SERVITU' DI ACQUEDOTTO	
TR	3	ALVIANO	C.T.	3	158		N. PART. 5417	1997	COSTITUZIONE SERVITU' COATTIVA - SERVITU' DI ACQUEDOTTO	
TR	3	ALVIANO	C.T.	3	119		N. PART. 5418	1997	COSTITUZIONE SERVITU' COATTIVA - SERVITU' DI ACQUEDOTTO	
TR	3	ALVIANO	C.T.	3	118		N. PART. 5420	1997	COSTITUZIONE SERVITU' COATTIVA - SERVITU' DI ACQUEDOTTO	
TR	3	ALVIANO	C.T.	13	4-10		N. PART. 5421	1997	COSTITUZIONE SERVITU' COATTIVA - SERVITU' DI ACQUEDOTTO	
TR	3	ALVIANO	C.T.	3	87-184		N. PART. 5422	1997	COSTITUZIONE SERVITU' COATTIVA - SERVITU' DI ACQUEDOTTO	
TR	3	ALVIANO	C.T.	3	146		N. PART. 5424	1997	COSTITUZIONE SERVITU' COATTIVA - SERVITU' DI ACQUEDOTTO	

TR	3	ALVIANO	C.T.	3	114		N. PART. 3190	1998	COSTITUZIONE SERVITU' COATTIVA - SERVITU' DI ACQUEDOTTO	
PG	1	ASSISI	C.T.	44	336		N. PART. 12346	2012	COSTITUZIONE DI DIRITTI REALI A TITOLO GRATUITO - SERVITU' DI PASSAGGIO PEDONALE E CARRABILE.	
TR	1	BASCHI	C.T.	29	234		N. PART. 2551	2008	COSTITUZIONE DI DIRITTI REALI A TITOLO ONEROSO - SERVITU' DI PASSAGGIO PEDONALE E CARRABILE.	
PG	1	BETTONA	C.T.	4	20-30-185- 186-435-436		N. PART. 7875	2015	COSTITUZIONE SERVITU' COATTIVA - SERVITU' DI ACQUEDOTTO	
PG	1	BETTONA	C.T.	4	179-651-652		N. PART. 7876	2015	COSTITUZIONE SERVITU' COATTIVA - SERVITU' DI ACQUEDOTTO	
PG	1	BETTONA	C.T.	4	16		N. PART. 7877	2015	COSTITUZIONE SERVITU' COATTIVA - SERVITU' DI ACQUEDOTTO	
PG	1	BETTONA	C.T.	4	49-433-431		N. PART. 7874	2015	COSTITUZIONE SERVITU' COATTIVA - SERVITU' DI ACQUEDOTTO	
PG	2	BEVAGNA	C.F.	39	123		N. PART. 1405	2015	COSTITUZIONE SERVITU' COATTIVA - SERVITU' DI ACQUEDOTTO	

PG	3	CAMPELLO SUL CLITUNNO	C.T.	39	115		N. PART. 2684	1998	COSTITUZIONE SERVITU' COATTIVA - SERVITU' DI ACQUEDOTTO	
TR	1	CASTEL GIORGIO	C.T.	43	168		N. PART. 2558	2008	COSTITUZIONE DI DIRITTI REALI A TITOLO ONEROSO - SERVITU' DI PASSAGGIO PEDONALE E CARRABILE.	
TR	1	CASTEL GIORGIO	C.T.	41	81-29		N. PART. 2557	2008	COSTITUZIONE DI DIRITTI REALI A TITOLO ONEROSO - SERVITU' DI PASSAGGIO PEDONALE E CARRABILE.	
PG	3	CASTEL RITALDI	C.T.	9	11		N. PART. 3320	1996	COSTITUZIONE SERVITU' COATTIVA - SERVITU' DI ACQUEDOTTO	
PG	3	CASTEL RITALDI	C.T.	9	14		N. PART. 3321	1996	COSTITUZIONE SERVITU' COATTIVA - SERVITU' DI ACQUEDOTTO	
PG	3	CASTEL RITALDI	C.T.	9	4		N. PART. 3322	1996	COSTITUZIONE SERVITU' COATTIVA - SERVITU' DI ACQUEDOTTO	
PG	3	CASTEL RITALDI	C.T.	9	7		N. PART. 3323	1996	COSTITUZIONE SERVITU' COATTIVA - SERVITU' DI ACQUEDOTTO	
PG	3	CASTEL RITALDI	C.T.	9	18		N. PART. 3324	1996	COSTITUZIONE SERVITU' COATTIVA - SERVITU' DI ACQUEDOTTO	
PG	3	CASTEL RITALDI	C.T.	9	94		N. PART. 3325	1996	COSTITUZIONE SERVITU' COATTIVA - SERVITU' DI ACQUEDOTTO	
PG	3	CASTEL RITALDI	C.T.	9	16-19		N. PART. 3326	1996	COSTITUZIONE SERVITU' COATTIVA - SERVITU' DI ACQUEDOTTO	
PG	3	CASTEL RITALDI	C.T.	9	17-95		N. PART. 3327	1996	COSTITUZIONE SERVITU' COATTIVA - SERVITU' DI ACQUEDOTTO	

PG	3	CASTEL RITALDI	C.T.	9	8		N.PART. 3328	1996	COSTITUZIONE SERVITU' COATTIVA - SERVITU' DI ACQUEDOTTO	
PG	3	CASTEL RITALDI	C.T.	8	6-8		N.PART. 3329	1996	COSTITUZIONE SERVITU' COATTIVA - SERVITU' DI ACQUEDOTTO	
PG	3	CASTEL RITALDI	C.T.	8	7		N.PART. 3330	1996	COSTITUZIONE SERVITU' COATTIVA - SERVITU' DI ACQUEDOTTO	
PG	3	CASTEL RITALDI	C.T.	8	16		N.PART. 3331	1996	COSTITUZIONE SERVITU' COATTIVA - SERVITU' DI ACQUEDOTTO	
PG	3	CASTEL RITALDI	C.T.	8	17		N.PART. 3332	1996	COSTITUZIONE SERVITU' COATTIVA - SERVITU' DI ACQUEDOTTO	
PG	3	CASTEL RITALDI	C.T.	9	105		N.PART. 3333	1996	COSTITUZIONE SERVITU' COATTIVA - SERVITU' DI ACQUEDOTTO	
PG	3	CASTEL RITALDI	C.T.	8	4-249		N.PART. 3334	1996	COSTITUZIONE SERVITU' COATTIVA - SERVITU' DI ACQUEDOTTO	
PG	3	CASTEL RITALDI	C.T.	8	35		N.PART. 3335	1996	COSTITUZIONE SERVITU' COATTIVA - SERVITU' DI ACQUEDOTTO	
PG	3	CASTEL RITALDI	C.T.	8	19		N.PART. 3336	1996	COSTITUZIONE SERVITU' COATTIVA - SERVITU' DI ACQUEDOTTO	
PG	3	CASTEL RITALDI	C.T.	8	51-52		N.PART. 3337	1996	COSTITUZIONE SERVITU' COATTIVA - SERVITU' DI ACQUEDOTTO	
PG	3	CASTEL RITALDI	C.T.	8	13-250		N.PART. 3338	1996	COSTITUZIONE SERVITU' COATTIVA - SERVITU' DI ACQUEDOTTO	

PG	3	CASTEL RITALDI	C.T.	8	14-94		N.PART. 3339	1996	COSTITUZIONE SERVITU' COATTIVA - SERVITU' DI ACQUEDOTTO	
PG	3	CASTEL RITALDI	C.T.	8	55		N.PART. 3340	1996	COSTITUZIONE SERVITU' COATTIVA - SERVITU' DI ACQUEDOTTO	
PG	3	CASTEL RITALDI	C.T.	8	5		N.PART. 3406	1996	COSTITUZIONE SERVITU' COATTIVA - SERVITU' DI ACQUEDOTTO	
PG	3	CASTEL RITALDI	C.T.	8	53		N.PART. 3407	1996	COSTITUZIONE SERVITU' COATTIVA - SERVITU' DI ACQUEDOTTO	
PG	3	CASTEL RITALDI	C.T.	8	54		N.PART. 3408	1996	COSTITUZIONE SERVITU' COATTIVA - SERVITU' DI ACQUEDOTTO	
PG	3	CASTEL RITALDI	C.T.	8	95		N.PART. 3409	1996	COSTITUZIONE SERVITU' COATTIVA - SERVITU' DI ACQUEDOTTO	
PG	3	CASTEL RITALDI	C.T.	8	96		N.PART. 3410	1996	COSTITUZIONE SERVITU' COATTIVA - SERVITU' DI ACQUEDOTTO	
PG	3	CASTEL RITALDI	C.T.	8	20-48		N.PART. 3411	1996	COSTITUZIONE SERVITU' COATTIVA - SERVITU' DI ACQUEDOTTO	
PG	3	CASTEL RITALDI	C.T.	8	97-202		N.PART. 3412	1996	COSTITUZIONE SERVITU' COATTIVA - SERVITU' DI ACQUEDOTTO	
PG	3	CASTEL RITALDI	C.T.	8	50		N.PART. 3413	1996	COSTITUZIONE SERVITU' COATTIVA - SERVITU' DI ACQUEDOTTO	
PG	3	CASTEL RITALDI	C.T.	8	28-92		N.PART. 3414	1996	COSTITUZIONE SERVITU' COATTIVA - SERVITU' DI ACQUEDOTTO	

PG	3	CASTEL RITALDI	C.T.	8	93		N.PART. 3415	1996	COSTITUZIONE SERVITU' COATTIVA - SERVITU' DI ACQUEDOTTO	
PG	3	CASTEL RITALDI	C.T.	8	206		N.PART. 3416	1996	COSTITUZIONE SERVITU' COATTIVA - SERVITU' DI ACQUEDOTTO	
PG	3	CASTEL RITALDI	C.T.	9	21		N.PART. 3417	1996	COSTITUZIONE SERVITU' COATTIVA - SERVITU' DI ACQUEDOTTO	
PG	3	CASTEL RITALDI	C.T.	9	20-100		N.PART. 3418	1996	COSTITUZIONE SERVITU' COATTIVA - SERVITU' DI ACQUEDOTTO	
PG	3	CASTEL RITALDI	C.T.	8	247		N.PART. 3419	1996	COSTITUZIONE SERVITU' COATTIVA - SERVITU' DI ACQUEDOTTO	
PG	3	CASTEL RITALDI	C.T.	8	283		N.PART. 3420	1996	COSTITUZIONE SERVITU' COATTIVA - SERVITU' DI ACQUEDOTTO	
PG	3	CASTEL RITALDI	C.T.	9	99-104		N.PART. 3421	1996	COSTITUZIONE SERVITU' COATTIVA - SERVITU' DI ACQUEDOTTO	
PG	3	CASTEL RITALDI	C.T.	9	1		N.PART. 3422	1996	COSTITUZIONE SERVITU' COATTIVA - SERVITU' DI ACQUEDOTTO	
PG	3	CASTEL RITALDI	C.T.	9	2		N.PART. 3423	1996	COSTITUZIONE SERVITU' COATTIVA - SERVITU' DI ACQUEDOTTO	
PG	3	CASTEL RITALDI	C.T.	9	10		N.PART. 3424	1996	COSTITUZIONE SERVITU' COATTIVA - SERVITU' DI ACQUEDOTTO	
PG	3	CASTEL RITALDI	C.T.	9	9-12-13		N.PART. 3425	1996	COSTITUZIONE SERVITU' COATTIVA - SERVITU' DI ACQUEDOTTO	

PG	3	CASTEL RITALDI	C.T.	9	5		N. PART. 3426	1996	COSTITUZIONE SERVITU' COATTIVA - SERVITU' DI ACQUEDOTTO	
PG	3	CASTEL RITALDI	C.T.	8	3		N. PART. 3427	1996	COSTITUZIONE SERVITU' COATTIVA - SERVITU' DI ACQUEDOTTO	
PG	3	CASTEL RITALDI	C.T.	8	15-36-248		N. PART. 3428	1996	COSTITUZIONE SERVITU' COATTIVA - SERVITU' DI ACQUEDOTTO	
PG	3	CASTEL RITALDI	C.T.	8	18		N. PART. 3429	1996	COSTITUZIONE SERVITU' COATTIVA - SERVITU' DI ACQUEDOTTO	
PG	3	CASTEL RITALDI	C.T.	8	49		N. PART. 3430	1996	COSTITUZIONE SERVITU' COATTIVA - SERVITU' DI ACQUEDOTTO	
PG	3	CASTEL RITALDI	C.T.	9	96		N. PART. 3431	1996	COSTITUZIONE SERVITU' COATTIVA - SERVITU' DI ACQUEDOTTO	
PG	1	CITERNA	C.T.	16	639-637-641-632-85-64		N. PART. 23677	2004	COSTITUZIONE DI DIRITTI REALI A TITOLO ONEROSO - SERVITU' DI POSA IN OPERA (INVASO DI MONTEDOGLIO)	
				62	536-61					
				61	515					
PG	1	CITERNA	C.T.	4	65		N. PART. 5196	2004	COSTITUZIONE DI DIRITTI REALI A TITOLO ONEROSO - SERVITU' DI POSA IN OPERA (INVASO DI MONTEDOGLIO)	€ 365,51
				2	578					

PG	1	CITERNA	C.T.	2	94	N. PART.5198	2004	COSTITUZIONE DI DIRITTI REALI A TITOLO ONEROSO - SERVITU' DI POSA IN OPERA (INVASO DI MONTEDOGLIO)	€ 5,90
PG	1	CITERNA	C.T.	2	63-66-68-70-71-49-58	N. PART. 5200	2004	COSTITUZIONE DI DIRITTI REALI A TITOLO ONEROSO - SERVITU' DI POSA IN OPERA (INVASO DI MONTEDOGLIO)	
				7	49-51-56				
				4	66-30-33-113-36985-104-26-54-55-65				
PG	1	CITERNA	C.T.	4	576	N. PART.5201	2004	COSTITUZIONE DI DIRITTI REALI A TITOLO ONEROSO - SERVITU' DI POSA IN OPERA (INVASO DI MONTEDOGLIO)	€ 95,77
PG	1	CITERNA	C.T.	5	723	N. PART.5203	2004	COSTITUZIONE DI DIRITTI REALI A TITOLO ONEROSO - SERVITU' DI POSA IN OPERA (INVASO DI MONTEDOGLIO)	€ 126,24
PG	1	CITERNA	C.T.	11	506	N. PART.5205	2004	COSTITUZIONE DI DIRITTI REALI A TITOLO ONEROSO - SERVITU' DI POSA IN OPERA (INVASO DI MONTEDOGLIO)	€ 1.855,81
PG	1	CITERNA	C.T.	6	579	N. PART.5207	2004	COSTITUZIONE DI DIRITTI REALI A TITOLO ONEROSO - SERVITU' DI POSA IN OPERA (INVASO DI MONTEDOGLIO)	€ 365,51
				11	504-509				

PG	1	CITERNA	C.T.	5	222-305-442	N. PART. 5209	2004	COSTITUZIONE DI DIRITTI REALI A TITOLO ONEROSO - SERVITU' DI POSA IN OPERA (INVASO DI MONTEDOGLIO)	
				11	521-502-257-510-522-501				
				6	109-501				
PG	1	CITERNA	C.T.	5	207-217-201-735-166-269-196-267	N. PART. 5210	2004	COSTITUZIONE DI DIRITTI REALI A TITOLO ONEROSO - SERVITU' DI POSA IN OPERA (INVASO DI MONTEDOGLIO)	
				4	124				
PG	1	CITERNA	C.T.	6	574	N. PART. 5211	2004	COSTITUZIONE DI DIRITTI REALI A TITOLO ONEROSO - SERVITU' DI POSA IN OPERA (INVASO DI MONTEDOGLIO)	€ 786,18
				11	101-105				
				14	515-518				
PG	2	CITERNA	C.T.	11	546-86	N. PART. 4430	2006	COSTITUZIONE DI DIRITTI REALI A TITOLO ONEROSO - SERVITU' DI POSA IN OPERA DI TUBATURE (INVASO DI MONTEDOGLIO)	
				12	1137				
PG	2	CITERNA	C.T.	19	20-21-22	N. PART. 4433	2006	COSTITUZIONE DI DIRITTI REALI A TITOLO ONEROSO - SERVITU' DI POSA IN OPERA DI TUBATURE (INVASO DI MONTEDOGLIO)	

PG	1	CITERNA	C.T.	15	577		N. PART. 6665	2004	COSTITUZIONE DI DIRITTI REALI A TITOLO ONEROSO - SERVITU' DI POSA IN OPERA (INVASO DI MONTEDOGLIO)	
PG	1	CITERNA	C.T.	15	584		N. PART. 6667	2004	COSTITUZIONE DI DIRITTI REALI A TITOLO ONEROSO - SERVITU' DI POSA IN OPERA (INVASO DI MONTEDOGLIO)	
PG	1	CITERNA	C.T.	19	559		N. PART. 6669	2004	COSTITUZIONE DI DIRITTI REALI A TITOLO ONEROSO - SERVITU' DI POSA IN OPERA (INVASO DI MONTEDOGLIO)	
PG	1	CITERNA	C.T.	19	7-17-13-9-575		N. PART. 6671	2004	COSTITUZIONE DI DIRITTI REALI A TITOLO ONEROSO - SERVITU' DI POSA IN OPERA (INVASO DI MONTEDOGLIO)	
PG	1	CITERNA	C.T.	15	43-571		N. PART. 6673	2004	COSTITUZIONE DI DIRITTI REALI A TITOLO ONEROSO - SERVITU' DI POSA IN OPERA (INVASO DI MONTEDOGLIO)	
PG	1	CITERNA	C.T.	15	575		N. PART. 6675	2004	COSTITUZIONE DI DIRITTI REALI A TITOLO ONEROSO - SERVITU' DI POSA IN OPERA (INVASO DI MONTEDOGLIO)	
PG	1	CITERNA	C.T.	19	42-37-577-14		N. PART. 6875	2004	COSTITUZIONE DI DIRITTI REALI A TITOLO ONEROSO - SERVITU' DI POSA IN OPERA (INVASO DI MONTEDOGLIO)	
				15	90-523-525-157-579					

PG	1	CITERNA	C.T.	15	158-189-190		N. PART. 8881	2004	COSTITUZIONE DI DIRITTI REALI A TITOLO ONEROSO - SERVITU' DI POSA IN OPERA (INVASO DI MONTEDOGLIO)
PG	1	CITERNA	C.T.	19	306		N. PART. 8882	2004	COSTITUZIONE DI DIRITTI REALI A TITOLO ONEROSO - SERVITU' DI POSA IN OPERA (INVASO DI MONTEDOGLIO)
PG	1	CITERNA	C.T.	19	45		N. PART. 8883	2004	COSTITUZIONE DI DIRITTI REALI A TITOLO ONEROSO - SERVITU' DI POSA IN OPERA (INVASO DI MONTEDOGLIO)
PG	1	CITERNA	C.T.	19	338		N. PART. 8884	2004	COSTITUZIONE DI DIRITTI REALI A TITOLO ONEROSO - SERVITU' DI POSA IN OPERA (INVASO DI MONTEDOGLIO)
PG	1	CITERNA	C.T.	19	337		N. PART. 8886	2004	COSTITUZIONE DI DIRITTI REALI A TITOLO ONEROSO - SERVITU' DI POSA IN OPERA (INVASO DI MONTEDOGLIO)
PG	1	CITERNA	C.T.	19	50		N. PART. 8885	2004	COSTITUZIONE DI DIRITTI REALI A TITOLO ONEROSO - SERVITU' DI POSA IN OPERA (INVASO DI MONTEDOGLIO)
PG	1	CITERNA	C.T.	19	153		N. PART. 8887	2004	COSTITUZIONE DI DIRITTI REALI A TITOLO ONEROSO - SERVITU' DI POSA IN OPERA (INVASO DI MONTEDOGLIO)

PG	1	CITERNA	C.T.	15	164		N. PART. 8888	2004	COSTITUZIONE DI DIRITTI REALI A TITOLO ONEROSO - SERVITU' DI POSA IN OPERA (INVASO DI MONTEDOGLIO)	
PG	1	CITERNA	C.T.	15	565		N. PART. 8889	2004	COSTITUZIONE DI DIRITTI REALI A TITOLO ONEROSO - SERVITU' DI POSA IN OPERA (INVASO DI MONTEDOGLIO)	
PG	1/6	CITERNA	C.T.	15	502-504		N. PART. 8890 N. PART. 8677	2004 2020	COSTITUZIONE DI DIRITTI REALI A TITOLO ONEROSO - SERVITU' DI POSA IN OPERA (INVASO DI MONTEDOGLIO)-ATTO RETTIFICATO IN QUANTO IL FOGLIO IDENTIFICATO COME 15 INVECE DI 19	
PG	6	CITERNA	C.T.	3 6 11	75 55-75 1		N. PART. 13049	2020	COSTITUZIONE DI DIRITTI REALI A TITOLO ONEROSO - SERVITU' DI POSA IN OPERA (INVASO DI MONTEDOGLIO)	
PG	1	CITERNA	C.T.	12	17		N. PART. 8891	2004	COSTITUZIONE DI DIRITTI REALI A TITOLO ONEROSO - SERVITU' DI POSA IN OPERA (INVASO DI MONTEDOGLIO)	
PG	1	CITERNA	C.T.	15	260		N. PART. 8892	2004	COSTITUZIONE DI DIRITTI REALI A TITOLO ONEROSO - SERVITU' DI POSA IN OPERA (INVASO DI MONTEDOGLIO)	

PG	1	CITERNA	C.T.	15	19		N. PART. 8893	2004	COSTITUZIONE DI DIRITTI REALI A TITOLO ONEROSO - SERVITU' DI POSA IN OPERA (INVASO DI MONTEDOGLIO)
PG	1	CITERNA	C.T.	15	15		N. PART. 8894	2004	COSTITUZIONE DI DIRITTI REALI A TITOLO ONEROSO - SERVITU' DI POSA IN OPERA (INVASO DI MONTEDOGLIO)
PG	1	CITERNA	C.T.	16	509		N. PART. 8895	2004	COSTITUZIONE DI DIRITTI REALI A TITOLO ONEROSO - SERVITU' DI POSA IN OPERA (INVASO DI MONTEDOGLIO)
PG	1	CITERNA	C.T.	12	691		N. PART. 8896	2004	COSTITUZIONE DI DIRITTI REALI A TITOLO ONEROSO - SERVITU' DI POSA IN OPERA (INVASO DI MONTEDOGLIO)
PG	1	CITERNA	C.T.	15	72		N. PART. 8897	2004	COSTITUZIONE DI DIRITTI REALI A TITOLO ONEROSO - SERVITU' DI POSA IN OPERA (INVASO DI MONTEDOGLIO)
PG	1	CITERNA	C.T.	15	69		N. PART. 8898	2004	COSTITUZIONE DI DIRITTI REALI A TITOLO ONEROSO - SERVITU' DI POSA IN OPERA (INVASO DI MONTEDOGLIO)
PG	1	CITERNA	C.T.	5	750		N. PART. 23283	2004	COSTITUZIONE DI DIRITTI REALI A TITOLO ONEROSO - SERVITU' DI POSA IN OPERA (INVASO DI MONTEDOGLIO)

PG	2	CITERNA	C.T.	8	4-8-10-476		N. PART. 23809	2005	COSTITUZIONE DI DIRITTI REALI A TITOLO ONEROSO - SERVITU' DI POSA IN OPERA (INVASO DI MONTEDOGLIO)
PG	1	CITERNA	C.T.	12	75		N. PART. 8899	2004	COSTITUZIONE DI DIRITTI REALI A TITOLO ONEROSO - SERVITU' DI POSA IN OPERA (INVASO DI MONTEDOGLIO)
PG	1	CITERNA	C.T.	16	639-637-641-632-85-64		N. PART. 23679	2004	COSTITUZIONE DI DIRITTI REALI A TITOLO ONEROSO - SERVITU' DI POSA IN OPERA (INVASO DI MONTEDOGLIO)
PG	1	CITERNA	C.T.	15	24		N. PART. 8900	2004	COSTITUZIONE DI DIRITTI REALI A TITOLO ONEROSO - SERVITU' DI POSA IN OPERA (INVASO DI MONTEDOGLIO)
PG	1	CITERNA	C.T.	15	78		N. PART. 8901	2004	COSTITUZIONE DI DIRITTI REALI A TITOLO ONEROSO - SERVITU' DI POSA IN OPERA (INVASO DI MONTEDOGLIO)
PG	1	CITERNA	C.T.	15	18		N. PART. 8902	2004	COSTITUZIONE DI DIRITTI REALI A TITOLO ONEROSO - SERVITU' DI POSA IN OPERA (INVASO DI MONTEDOGLIO)
PG	1	CITERNA	C.T.	2	72-75		N. PART. 13263	2004	COSTITUZIONE DI DIRITTI REALI A TITOLO ONEROSO - SERVITU' DI POSA IN OPERA (INVASO DI MONTEDOGLIO)

PG	1	CITERNA	C.T.	7	522		N. PART. 12436	2004	COSTITUZIONE DI DIRITTI REALI A TITOLO ONEROSO - SERVITU' DI POSA IN OPERA (INVASO DI MONTEDOGLIO)
PG	1	CITERNA	C.T.	6	73		N. PART. 12437	2004	COSTITUZIONE DI DIRITTI REALI A TITOLO ONEROSO - SERVITU' DI POSA IN OPERA (INVASO DI MONTEDOGLIO)
PG	1	CITERNA	C.T.	6	76		N. PART. 12438	2004	COSTITUZIONE DI DIRITTI REALI A TITOLO ONEROSO - SERVITU' DI POSA IN OPERA (INVASO DI MONTEDOGLIO)
PG	1	CITERNA	C.T.	5	304		N. PART. 12439	2004	COSTITUZIONE DI DIRITTI REALI A TITOLO ONEROSO - SERVITU' DI POSA IN OPERA (INVASO DI MONTEDOGLIO)
PG	1	CITERNA	C.T.	3	130-527-132		N. PART. 12440	2004	COSTITUZIONE DI DIRITTI REALI A TITOLO ONEROSO - SERVITU' DI POSA IN OPERA (INVASO DI MONTEDOGLIO)
PG	1	CITERNA	C.T.	3	131-523-132		N. PART. 12441	2004	COSTITUZIONE DI DIRITTI REALI A TITOLO ONEROSO - SERVITU' DI POSA IN OPERA (INVASO DI MONTEDOGLIO)
PG	1	CITERNA	C.T.	3	522-526		N. PART. 12442	2004	COSTITUZIONE DI DIRITTI REALI A TITOLO ONEROSO - SERVITU' DI POSA IN OPERA (INVASO DI MONTEDOGLIO)

PG	1	CITERNA	C.T.	3	108		N. PART. 12443	2004	COSTITUZIONE DI DIRITTI REALI A TITOLO ONEROSO - SERVITU' DI POSA IN OPERA (INVASO DI MONTEDOGLIO)
PG	1	CITERNA	C.T.	8	6		N. PART. 12444	2004	COSTITUZIONE DI DIRITTI REALI A TITOLO ONEROSO - SERVITU' DI POSA IN OPERA (INVASO DI MONTEDOGLIO)
PG	1	CITERNA	C.T.	6	120		N. PART. 12445	2004	COSTITUZIONE DI DIRITTI REALI A TITOLO ONEROSO - SERVITU' DI POSA IN OPERA (INVASO DI MONTEDOGLIO)
PG	1	CITERNA	C.T.	6	95		N. PART. 12446	2004	COSTITUZIONE DI DIRITTI REALI A TITOLO ONEROSO - SERVITU' DI POSA IN OPERA (INVASO DI MONTEDOGLIO)
PG	1	CITERNA	C.T.	1	22		N. PART. 12448	2004	COSTITUZIONE DI DIRITTI REALI A TITOLO ONEROSO - SERVITU' DI POSA IN OPERA (INVASO DI MONTEDOGLIO)
PG	1	CITERNA	C.T.	1	525-501-65		N. PART. 12450	2004	COSTITUZIONE DI DIRITTI REALI A TITOLO ONEROSO - SERVITU' DI POSA IN OPERA (INVASO DI MONTEDOGLIO)
				7	4				
PG	2	CITERNA	C.T.	6	583		N. PART. 12452	2004	COSTITUZIONE DI DIRITTI REALI A TITOLO ONEROSO - SERVITU' DI POSA IN OPERA (INVASO DI MONTEDOGLIO)

PG	1	CITERNA	C.T.	6	583		N. PART. 12452	2004	COSTITUZIONE DI DIRITTI REALI A TITOLO ONEROSO - SERVITU' DI POSA IN OPERA (INVASO DI MONTEDOGLIO)
PG	1	CITERNA	C.T.	6	526-529		N. PART. 12454	2004	COSTITUZIONE DI DIRITTI REALI A TITOLO ONEROSO - SERVITU' DI POSA IN OPERA (INVASO DI MONTEDOGLIO)
				3	70-97				
PG	1	CITERNA	C.T.	2	73-60-64-131-513		N. PART. 13261	2004	COSTITUZIONE DI DIRITTI REALI A TITOLO ONEROSO - SERVITU' DI POSA IN OPERA (INVASO DI MONTEDOGLIO)
				11	82				
PG	1	CITERNA	C.T.	6	103		N. PART. 13308	2004	COSTITUZIONE DI DIRITTI REALI A TITOLO ONEROSO - SERVITU' DI POSA IN OPERA (INVASO DI MONTEDOGLIO)
PG	1	CITERNA	C.T.	16	639-637-641-632-85-64		N. PART. 23679	2004	COSTITUZIONE DI DIRITTI REALI A TITOLO ONEROSO - SERVITU' DI POSA IN OPERA (INVASO DI MONTEDOGLIO)
PG	1	CITERNA	C.T.	2	511-51-56-		N. PART. 23160	2004	COSTITUZIONE DI DIRITTI REALI A TITOLO ONEROSO - SERVITU' DI POSA IN OPERA (INVASO DI MONTEDOGLIO)
				5	215-164				
				6	90				

PG	1	CITERNA	C.T.	5	624	N. PART. 23685	2004	COSTITUZIONE DI DIRITTI REALI A TITOLO ONEROSO - SERVITU' DI POSA IN OPERA (INVASO DI MONTEDOGLIO)
				12	1339			
PG	1	CITERNA	C.T.	5	625	N. PART. 23686	2004	COSTITUZIONE DI DIRITTI REALI A TITOLO ONEROSO - SERVITU' DI POSA IN OPERA (INVASO DI MONTEDOGLIO)
				19	39			
PG	1	CITERNA	C.T.	15	573-250-66	N. PART. 23289	2004	COSTITUZIONE DI DIRITTI REALI A TITOLO ONEROSO - SERVITU' DI POSA IN OPERA (INVASO DI MONTEDOGLIO)
				7	532-534-3-19-20-161-520-523-48-515-527-7			
PG	1	CITERNA	C.T.	8	5-3-2	N. PART. 23673	2004	COSTITUZIONE DI DIRITTI REALI A TITOLO ONEROSO - SERVITU' DI POSA IN OPERA (INVASO DI MONTEDOGLIO)
				1	543-40			
				3	28-33-23			
				6	593			
				6	593			
				6	593			

PG	2	CITTA' DELLA PIEVE	C.T.	102	33-35-36-148	N. PART. 14816	1991	COSTITUZIONE SERVITU' - SERVITU' DI ACQUEDOTTO	€ 879,14
				104	15-16-20				
				105	11-13-14-15-37-40				
PG	2	CITTA' DELLA PIEVE	C.T.	104	18-19-23-35-36-37-40	N. PART. 9456	1986	COSTITUZIONE SERVITU' COATTIVA - SERVITU' DI ACQUEDOTTO	€ 910,90
				104	7-10-15-18-19-20-26-27-59				
				105	9-10-12-13				
PG	2	CITTA' DELLA PIEVE	C.T.	63	79	N. PART. 8661	2000		
PG	1	CITTA' DI CASTELLO	C.T.	172	34-200	N. PART. 6661	2004	COSTITUZIONE DI DIRITTI REALI A TITOLO ONEROSO - SERVITU' DI POSA IN OPERA (INVASO DI MONTEDOGLIO)	
				174	784-704-782-705-707				
PG	1	CITTA' DI CASTELLO	C.T.	154	53-138-462	N. PART. 6663	2004	COSTITUZIONE DI DIRITTI REALI A TITOLO ONEROSO - SERVITU' DI POSA IN OPERA (INVASO DI MONTEDOGLIO)	
				174	5-786				
PG	2	CITTA' DI CASTELLO	C.T.	154	45	N. PART. 6657	2004	COSTITUZIONE DI DIRITTI REALI A TITOLO ONEROSO - SERVITU' DI POSA IN	

					172	623-687						OPERA (INVASO DI MONTEDOGLIO)	
PG	2	CITTA' DI CASTELLO	C.T.	154	1444-1458				N. PART. 6659	2004		COSTITUZIONE DI DIRITTI REALI A TITOLO ONEROSO - SERVITU' DI POSA IN OPERA (INVASO DI MONTEDOGLIO)	
PG	2	CITTA' DI CASTELLO	C.T.	108	109				N. PART. 9567	1995		COSTITUZIONE DI DIRITTI REALI A TITOLO ONEROSO - SERVITU' DI ACQUEDOTTO	
PG	2	CITTA' DI CASTELLO	C.T.	69	5-7-54-194-210				N. PART. 9568	1995		COSTITUZIONE DI DIRITTI REALI A TITOLO ONEROSO - SERVITU' DI ACQUEDOTTO	
				86	43-45-46								
PG	2	CITTA' DI CASTELLO	C.T.	46	11				N. PART. 9569	1995		COSTITUZIONE DI DIRITTI REALI A TITOLO ONEROSO - SERVITU' DI ACQUEDOTTO	
PG	1	CITTA' DI CASTELLO	C.T.	154	51				N. PART. 8878	2004		COSTITUZIONE DI DIRITTI REALI A TITOLO ONEROSO - SERVITU' DI POSA IN OPERA (INVASO DI MONTEDOGLIO)	
PG	1	CITTA' DI CASTELLO	C.T.	62	536-61				N. PART. 23679	2004		COSTITUZIONE DI DIRITTI REALI A TITOLO ONEROSO - SERVITU' DI POSA IN OPERA (INVASO DI MONTEDOGLIO)	
				63	55-540								
PG		CITTA' DI CASTELLO	C.T.	242	310-343				N. PART. 8579	2014		COSTITUZIONE DI DIRITTI REALI A TITOLO ONEROSO - SERVITU' DI POSA IN OPERA (INVASO DI MONTEDOGLIO)	
				263	557-559								

PG	1	CITTA' DI CASTELLO	C.T.	174	26	N. PART. 8877	2004	COSTITUZIONE DI DIRITTI REALI A TITOLO ONEROSO - SERVITU' DI POSA IN OPERA (INVASO DI MONTEDOGLIO)	
PG	1	CITTA' DI CASTELLO	C.T.	154	54	N. PART. 8876	2004	COSTITUZIONE DI DIRITTI REALI A TITOLO ONEROSO - SERVITU' DI POSA IN OPERA (INVASO DI MONTEDOGLIO)	
PG	1	CITTA' DI CASTELLO	C.T.	154	1313	N. PART. 8875	2004	COSTITUZIONE DI DIRITTI REALI A TITOLO ONEROSO - SERVITU' DI POSA IN OPERA (INVASO DI MONTEDOGLIO)	
PG	1	CITTA' DI CASTELLO	C.T.	154	50	N. PART. 8874	2004	COSTITUZIONE DI DIRITTI REALI A TITOLO ONEROSO - SERVITU' DI POSA IN OPERA (INVASO DI MONTEDOGLIO)	
PG	1	CITTA' DI CASTELLO	C.T.	174	702-706	N. PART. 8879	2004	COSTITUZIONE DI DIRITTI REALI A TITOLO ONEROSO - SERVITU' DI POSA IN OPERA (INVASO DI MONTEDOGLIO)	
PG	1	CITTA' DI CASTELLO	C.T.	174	1	N. PART. 8880	2004	COSTITUZIONE DI DIRITTI REALI A TITOLO ONEROSO - SERVITU' DI POSA IN OPERA (INVASO DI MONTEDOGLIO)	
PG	1	CITTA' DI CASTELLO	C.T.	62	32-532-534-20-21	N. PART. 24878	2004	COSTITUZIONE DI DIRITTI REALI A TITOLO ONEROSO - SERVITU' DI POSA IN OPERA (INVASO DI MONTEDOGLIO)	
				63	114				

PG	1	CITTA' DI CASTELLO	C.T.	63	532-41-56- 30-534-28		N. PART. 23675	2004	COSTITUZIONE DI DIRITTI REALI A TITOLO ONEROSO - SERVITU' DI POSA IN OPERA (INVASO DI MONTEDOGLIO)
PG	1	CITTA' DI CASTELLO	C.T.	63	542		N. PART. 23580	2004	COSTITUZIONE DI DIRITTI REALI A TITOLO ONEROSO - SERVITU' DI POSA IN OPERA (INVASO DI MONTEDOGLIO)
PG	1	CITTA' DI CASTELLO	C.T.	63	536-19		N. PART. 23582	2004	COSTITUZIONE DI DIRITTI REALI A TITOLO ONEROSO - SERVITU' DI POSA IN OPERA (INVASO DI MONTEDOGLIO)
PG		CITTA' DI CASTELLO	C.T.	173	571-559- 553-560-533		N. PART. 23583	2005	COSTITUZIONE DI DIRITTI REALI A TITOLO ONEROSO - SERVITU' DI POSA IN OPERA (INVASO DI MONTEDOGLIO)
				242	494				
PG	1	CITTA' DI CASTELLO	C.T.	85	793		N. PART. 10987	2005	COSTITUZIONE DI DIRITTI REALI A TITOLO ONEROSO - SERVITU' DI POSA IN OPERA (INVASO DI MONTEDOGLIO)
PG	2	CITTA' DI CASTELLO	C.T.	82	677		N. PART. 10989	2005	COSTITUZIONE DI DIRITTI REALI A TITOLO ONEROSO - SERVITU' DI POSA IN OPERA (INVASO DI MONTEDOGLIO)
				83	36				

PG	2	CITTA' DI CASTELLO	C.T.	84	7-149-591	N. PART. 10991	2005	COSTITUZIONE DI DIRITTI REALI A TITOLO ONEROSO - SERVITU' DI POSA IN OPERA (INVASO DI MONTEDOGLIO)	
PG	2	CITTA' DI CASTELLO	C.T.	82	67-75-296-679-681	N. PART. 10993	2005	COSTITUZIONE DI DIRITTI REALI A TITOLO ONEROSO - SERVITU' DI POSA IN OPERA (INVASO DI MONTEDOGLIO)	
				83	48-656				
PG	2	CITTA' DI CASTELLO	C.T.	65	6	N. PART. 10995	2005	COSTITUZIONE DI DIRITTI REALI A TITOLO ONEROSO - SERVITU' DI POSA IN OPERA (INVASO DI MONTEDOGLIO)	
PG	2	CITTA' DI CASTELLO	C.T.	65	8-9-106-108-540-542	N. PART. 10997	2005	COSTITUZIONE DI DIRITTI REALI A TITOLO ONEROSO - SERVITU' DI POSA IN OPERA (INVASO DI MONTEDOGLIO)	
PG	2	CITTA' DI CASTELLO	C.T.	83	54-55	N. PART. 11089	2005	COSTITUZIONE DI DIRITTI REALI A TITOLO ONEROSO - SERVITU' DI POSA IN OPERA (INVASO DI MONTEDOGLIO)	
PG	2	CITTA' DI CASTELLO	C.T.	82	43	N. PART. 11090	2005	COSTITUZIONE DI DIRITTI REALI A TITOLO ONEROSO - SERVITU' DI POSA IN OPERA (INVASO DI MONTEDOGLIO)	
				83	30				
PG	2	CITTA' DI CASTELLO	C.T.	62	12-42	N. PART. 11091	2005	COSTITUZIONE DI DIRITTI REALI A TITOLO ONEROSO - SERVITU' DI POSA IN OPERA (INVASO DI MONTEDOGLIO)	

PG	2	CITTA' DI CASTELLO	C.T.	63	6		N. PART. 11092	2005	COSTITUZIONE DI DIRITTI REALI A TITOLO ONEROSO - SERVITU' DI POSA IN OPERA (INVASO DI MONTEDOGLIO)
PG	2	CITTA' DI CASTELLO	C.T.	62	13		N. PART. 11093	2005	COSTITUZIONE DI DIRITTI REALI A TITOLO ONEROSO - SERVITU' DI POSA IN OPERA (INVASO DI MONTEDOGLIO)
PG	2	CITTA' DI CASTELLO	C.T.	83	46-49-68- 100-284-634		N. PART. 11481	2005	COSTITUZIONE DI DIRITTI REALI A TITOLO ONEROSO - SERVITU' DI POSA IN OPERA (INVASO DI MONTEDOGLIO)
PG	2	CITTA' DI CASTELLO	C.T.	323	32-563-571- 572		N. PART. 21061	2005	COSTITUZIONE DI DIRITTI REALI A TITOLO ONEROSO - SERVITU' DI POSA IN OPERA (INVASO DI MONTEDOGLIO)
PG	2	CITTA' DI CASTELLO	C.T.	315	595		N. PART. 21062	2005	COSTITUZIONE DI DIRITTI REALI A TITOLO ONEROSO - SERVITU' DI POSA IN OPERA (INVASO DI MONTEDOGLIO)
PG	2	CITTA' DI CASTELLO	C.T.	317	556-557		N. PART. 21063	2005	COSTITUZIONE DI DIRITTI REALI A TITOLO ONEROSO - SERVITU' DI POSA IN OPERA (INVASO DI MONTEDOGLIO)
PG	2	CITTA' DI CASTELLO	C.T.	308	169-172		N. PART. 21064	2005	COSTITUZIONE DI DIRITTI REALI A TITOLO ONEROSO - SERVITU' DI POSA IN OPERA (INVASO DI MONTEDOGLIO)
PG	2	CITTA' DI CASTELLO	C.T.	315	242-591- 593-599		N. PART. 21065	2005	COSTITUZIONE DI DIRITTI REALI A TITOLO ONEROSO - SERVITU' DI POSA IN OPERA (INVASO DI MONTEDOGLIO)

PG	2	CITTA' DI CASTELLO	C.T.	316	535-541		N. PART. 21066	2005	COSTITUZIONE DI DIRITTI REALI A TITOLO ONEROSO - SERVITU' DI POSA IN OPERA (INVASO DI MONTEDOGLIO)
PG	2	CITTA' DI CASTELLO	C.T.	174	112-327-756-778-809		N. PART. 23803	2005	COSTITUZIONE DI DIRITTI REALI A TITOLO ONEROSO - SERVITU' DI POSA IN OPERA (INVASO DI MONTEDOGLIO)
PG	2	CITTA' DI CASTELLO	C.T.	173	44-47-569		N. PART. 23807	2005	COSTITUZIONE DI DIRITTI REALI A TITOLO ONEROSO - SERVITU' DI POSA IN OPERA (INVASO DI MONTEDOGLIO)
PG	2	CITTA' DI CASTELLO	C.T.	174	776		N. PART. 23811	2005	COSTITUZIONE DI DIRITTI REALI A TITOLO ONEROSO - SERVITU' DI POSA IN OPERA (INVASO DI MONTEDOGLIO)
PG	2	CITTA' DI CASTELLO	C.T.	174	27		N. PART. 23930	2005	COSTITUZIONE DI DIRITTI REALI A TITOLO ONEROSO - SERVITU' DI POSA IN OPERA (INVASO DI MONTEDOGLIO)
				173	106-558-542-36-37				
PG	1	CITTA' DI CASTELLO	C.T.	87	24-25-56-57-1066		N. PART. 13031	2007	COSTITUZIONE DI DIRITTI REALI A TITOLO ONEROSO - SERVITU' DI POSA IN OPERA (INVASO DI MONTEDOGLIO)
PG	1	CITTA' DI CASTELLO	C.T.	108	814-816		N. PART. 13033	2007	COSTITUZIONE DI DIRITTI REALI A TITOLO ONEROSO - SERVITU' DI POSA IN OPERA (INVASO DI MONTEDOGLIO)

PG	1	CITTA' DI CASTELLO	C.T.	108	31-810		N. PART. 13035	2007	COSTITUZIONE DI DIRITTI REALI A TITOLO ONEROSO - SERVITU' DI POSA IN OPERA (INVASO DI MONTEDOGLIO)
PG	2	CITTA' DI CASTELLO	C.T.	108	338		N. PART. 13036	2007	COSTITUZIONE DI DIRITTI REALI A TITOLO ONEROSO - SERVITU' DI POSA IN OPERA (INVASO DI MONTEDOGLIO)
PG	2	CITTA' DI CASTELLO	C.T.	108	72		N. PART. 13038	2007	COSTITUZIONE DI DIRITTI REALI A TITOLO ONEROSO - SERVITU' DI POSA IN OPERA (INVASO DI MONTEDOGLIO)
				129	681				
PG	2	CITTA' DI CASTELLO	C.T.	108	69-820		N. PART. 13040	2007	COSTITUZIONE DI DIRITTI REALI A TITOLO ONEROSO - SERVITU' DI POSA IN OPERA (INVASO DI MONTEDOGLIO)
PG	1	CITTA' DI CASTELLO	C.T.	108	32-78-119-824-826		N. PART. 13042	2007	COSTITUZIONE DI DIRITTI REALI A TITOLO ONEROSO - SERVITU' DI POSA IN OPERA (INVASO DI MONTEDOGLIO)
PG	2	CITTA' DI CASTELLO	C.T.	108	74		N. PART. 13043	2007	COSTITUZIONE DI DIRITTI REALI A TITOLO ONEROSO - SERVITU' DI POSA IN OPERA (INVASO DI MONTEDOGLIO)
PG	2	CITTA' DI CASTELLO	C.T.	108	77		N. PART. 13044	2007	COSTITUZIONE DI DIRITTI REALI A TITOLO ONEROSO - SERVITU' DI POSA IN OPERA (INVASO DI MONTEDOGLIO)
PG	2	CITTA' DI CASTELLO	C.T.	108	57-64		N. PART. 13045	2007	COSTITUZIONE DI DIRITTI REALI A TITOLO ONEROSO - SERVITU' DI POSA IN OPERA (INVASO DI MONTEDOGLIO)

PG	1	CITTA' DI CASTELLO	C.T.	108	76-828		N. PART. 13090	2007	COSTITUZIONE DI DIRITTI REALI A TITOLO ONEROSO - SERVITU' DI POSA IN OPERA (INVASO DI MONTEDOGLIO)	
PG	2	CITTA' DI CASTELLO	C.T.	107	794		N. PART. 13092	2007	COSTITUZIONE DI DIRITTI REALI A TITOLO ONEROSO - SERVITU' DI POSA IN OPERA (INVASO DI MONTEDOGLIO)	
PG	2	CITTA' DI CASTELLO	C.T.	108	62		N. PART. 13093	2007	COSTITUZIONE DI DIRITTI REALI A TITOLO ONEROSO - SERVITU' DI POSA IN OPERA (INVASO DI MONTEDOGLIO)	
PG	2	CITTA' DI CASTELLO	C.F.	108	58		N. PART. 13094	2007	COSTITUZIONE DI DIRITTI REALI A TITOLO ONEROSO - SERVITU' DI POSA IN OPERA (INVASO DI MONTEDOGLIO)	
PG	1	CITTA' DI CASTELLO	C.T.	146	1117		N. PART. 19122	2007	COSTITUZIONE DI DIRITTI REALI A TITOLO ONEROSO - SERVITU' DI POSA IN OPERA (INVASO DI MONTEDOGLIO)	
PG	1	CITTA' DI CASTELLO	C.T.	130	1761-519-115-1765		N. PART. 19121	2007	COSTITUZIONE DI DIRITTI REALI A TITOLO ONEROSO - SERVITU' DI POSA IN OPERA (INVASO DI MONTEDOGLIO)	
PG	2	CITTA' DI CASTELLO	C.T.	130	103		N. PART. 19123	2007	COSTITUZIONE DI DIRITTI REALI A TITOLO ONEROSO - SERVITU' DI POSA IN OPERA (INVASO DI MONTEDOGLIO)	

PG	2	CITTA' DI CASTELLO	C.T.	84	585		N. PART. 19125	2007	COSTITUZIONE DI DIRITTI REALI A TITOLO ONEROSO - SERVITU' DI POSA IN OPERA (INVASO DI MONTEDOGLIO)
PG	2	CITTA' DI CASTELLO	C.T.	130	1742-1745-1746-1759		N. PART. 19127	2007	COSTITUZIONE DI DIRITTI REALI A TITOLO ONEROSO - SERVITU' DI POSA IN OPERA (INVASO DI MONTEDOGLIO)
PG	2	CITTA' DI CASTELLO	C.T.	130	138-276		N. PART. 19128	2007	COSTITUZIONE DI DIRITTI REALI A TITOLO ONEROSO - SERVITU' DI POSA IN OPERA (INVASO DI MONTEDOGLIO)
PG	2	CITTA' DI CASTELLO	C.T.	130	34-36		N. PART. 19129	2007	COSTITUZIONE DI DIRITTI REALI A TITOLO ONEROSO - SERVITU' DI POSA IN OPERA (INVASO DI MONTEDOGLIO)
				146	8				
PG	2	CITTA' DI CASTELLO	C.T.	130	31-32-62		N. PART. 19130	2007	COSTITUZIONE DI DIRITTI REALI A TITOLO ONEROSO - SERVITU' DI POSA IN OPERA (INVASO DI MONTEDOGLIO)
PG	2	CITTA' DI CASTELLO	C.F.	108	812		N. PART. 19308	2007	COSTITUZIONE DI DIRITTI REALI A TITOLO ONEROSO - SERVITU' DI POSA IN OPERA (INVASO DI MONTEDOGLIO)
				108	246	1			
PG	2	CITTA' DI CASTELLO	C.T.	108	109-112		N. PART. 19309	2007	COSTITUZIONE DI DIRITTI REALI A TITOLO ONEROSO - SERVITU' DI POSA IN OPERA (INVASO DI MONTEDOGLIO)

PG	2	CITTA' DI CASTELLO	C.T.	109	602-603		N. PART. 19310	2007	COSTITUZIONE DI DIRITTI REALI A TITOLO ONEROSO - SERVITU' DI POSA IN OPERA (INVASO DI MONTEDOGLIO)
PG	2	CITTA' DI CASTELLO	C.T.	109	123-127-605		N. PART. 19311	2007	COSTITUZIONE DI DIRITTI REALI A TITOLO ONEROSO - SERVITU' DI POSA IN OPERA (INVASO DI MONTEDOGLIO)
PG	2	CITTA' DI CASTELLO	C.T.	109	132		N. PART. 19312	2007	COSTITUZIONE DI DIRITTI REALI A TITOLO ONEROSO - SERVITU' DI POSA IN OPERA (INVASO DI MONTEDOGLIO)
PG	2	CITTA' DI CASTELLO	C.T.	146	1118-1128		N. PART. 19313	2007	COSTITUZIONE DI DIRITTI REALI A TITOLO ONEROSO - SERVITU' DI POSA IN OPERA (INVASO DI MONTEDOGLIO)
PG	2	CITTA' DI CASTELLO	C.T.	146	1120-1127		N. PART. 19314	2007	COSTITUZIONE DI DIRITTI REALI A TITOLO ONEROSO - SERVITU' DI POSA IN OPERA (INVASO DI MONTEDOGLIO)
PG	2	CITTA' DI CASTELLO	C.T.	109	63-100		N. PART. 19315	2007	COSTITUZIONE DI DIRITTI REALI A TITOLO ONEROSO - SERVITU' DI POSA IN OPERA (INVASO DI MONTEDOGLIO)
PG	2	CITTA' DI CASTELLO	C.T.	109	59		N. PART. 19316	2007	COSTITUZIONE DI DIRITTI REALI A TITOLO ONEROSO - SERVITU' DI POSA IN OPERA (INVASO DI MONTEDOGLIO)

PG	2	CITTA' DI CASTELLO	C.T.	145	151-239		N. PART. 19317	2007	COSTITUZIONE DI DIRITTI REALI A TITOLO ONEROSO - SERVITU' DI POSA IN OPERA (INVASO DI MONTEDOGLIO)
PG	2	CITTA' DI CASTELLO	C.T.	130	571-113		N. PART. 19318	2007	COSTITUZIONE DI DIRITTI REALI A TITOLO ONEROSO - SERVITU' DI POSA IN OPERA (INVASO DI MONTEDOGLIO)
PG	2	CITTA' DI CASTELLO	C.T.	87	20-1062-1064		N. PART. 23588	2007	COSTITUZIONE DI DIRITTI REALI A TITOLO ONEROSO - SERVITU' DI POSA IN OPERA (INVASO DI MONTEDOGLIO)
				130	97				
PG	2	CITTA' DI CASTELLO	C.T.	146	545		N. PART. 19589	2007	COSTITUZIONE DI DIRITTI REALI A TITOLO ONEROSO - SERVITU' DI POSA IN OPERA (INVASO DI MONTEDOGLIO)
				109	1415				
PG	1	CITTA' DI CASTELLO	C.T.	69	19		N. PART. 8581	2008	COSTITUZIONE DI DIRITTI REALI A TITOLO ONEROSO - SERVITU' DI POSA IN OPERA (INVASO DI MONTEDOGLIO)
PG	1	CITTA' DI CASTELLO	C.T.	86	93-94-68		N. PART. 8580	2008	COSTITUZIONE DI DIRITTI REALI A TITOLO ONEROSO - SERVITU' DI POSA IN OPERA (INVASO DI MONTEDOGLIO)
PG	1	CITTA' DI CASTELLO	C.T.	84	587		N. PART. 8579	2008	COSTITUZIONE DI DIRITTI REALI A TITOLO ONEROSO - SERVITU' DI POSA IN OPERA (INVASO DI MONTEDOGLIO)

PG	1	CITTA' DI CASTELLO	C.T.	146	2-83-1123- 346-96- 1139-538		N. PART. 8577	2008	COSTITUZIONE DI DIRITTI REALI A TITOLO ONEROSO - SERVITU' DI POSA IN OPERA (INVASO DI MONTEDOGLIO)
PG	1	CITTA' DI CASTELLO	C.T.	109	309		N. PART. 7399	2008	COSTITUZIONE DI DIRITTI REALI A TITOLO ONEROSO - SERVITU' DI POSA IN OPERA (INVASO DI MONTEDOGLIO)
PG	1	CITTA' DI CASTELLO	C.T.	188	15		N. PART. 7396	2008	COSTITUZIONE DI DIRITTI REALI A TITOLO ONEROSO - SERVITU' DI POSA IN OPERA (INVASO DI MONTEDOGLIO)
PG	1	CITTA' DI CASTELLO	C.T.	188	10		N. PART. 7395	2008	COSTITUZIONE DI DIRITTI REALI A TITOLO ONEROSO - SERVITU' DI POSA IN OPERA (INVASO DI MONTEDOGLIO)
PG	1	CITTA' DI CASTELLO	C.T.	85	789-396		N. PART. 7394	2008	COSTITUZIONE DI DIRITTI REALI A TITOLO ONEROSO - SERVITU' DI POSA IN OPERA (INVASO DI MONTEDOGLIO)
			C.T.	84	143-183				
			C.T.	86	109				
PG	1	CITTA' DI CASTELLO	C.T.	86	1226		N. PART. 7392	2008	COSTITUZIONE DI DIRITTI REALI A TITOLO ONEROSO - SERVITU' DI POSA IN OPERA (INVASO DI MONTEDOGLIO)
PG	1	CITTA' DI CASTELLO	C.T.	131	105-1547		N. PART. 13949	2009	COSTITUZIONE DI DIRITTI REALI A TITOLO GRATUITO - SERVITU' DI PASSAGGIO

PG	1	CITTA' DI CASTELLO	C.T.	131	110-111		N. PART. 139/48	2009	COSTITUZIONE DI DIRITTI REALI A TITOLO GRATUITO - SERVITU' DI PASSAGGIO
PG	1	CITTA' DI CASTELLO	C.T.	292	267		N. PART. 35	2014	COSTITUZIONE DI DIRITTI REALI A TITOLO ONEROSO - SERVITU' DI POSA IN OPERA (INVASO DI MONTEDOGLIO)
PG	1	CITTA' DI CASTELLO	C.T.	292	279		N. PART. 36	2014	COSTITUZIONE DI DIRITTI REALI A TITOLO ONEROSO - SERVITU' DI POSA IN OPERA (INVASO DI MONTEDOGLIO)
PG	1	CITTA' DI CASTELLO	C.T.	310	551-72		N. PART. 37	2014	COSTITUZIONE DI DIRITTI REALI A TITOLO ONEROSO - SERVITU' DI POSA IN OPERA (INVASO DI MONTEDOGLIO)
PG	1	CITTA' DI CASTELLO	C.T.	310	555-89		N. PART. 38	2014	COSTITUZIONE DI DIRITTI REALI A TITOLO ONEROSO - SERVITU' DI POSA IN OPERA (INVASO DI MONTEDOGLIO)
PG	1	CITTA' DI CASTELLO	C.T.	292	92-116		N. PART. 39	2014	COSTITUZIONE DI DIRITTI REALI A TITOLO ONEROSO - SERVITU' DI POSA IN OPERA (INVASO DI MONTEDOGLIO)
PG	1	CITTA' DI CASTELLO	C.T.	292	700-737		N. PART. 40	2014	COSTITUZIONE DI DIRITTI REALI A TITOLO ONEROSO - SERVITU' DI POSA IN OPERA (INVASO DI MONTEDOGLIO)
PG	1	CITTA' DI CASTELLO	C.T.	292	813		N. PART. 41	2014	COSTITUZIONE DI DIRITTI REALI A TITOLO ONEROSO - SERVITU' DI POSA IN OPERA (INVASO DI MONTEDOGLIO)

PG	1	CITTA' DI CASTELLO	C.T.	311	14	N. PART. 116	2014	COSTITUZIONE DI DIRITTI REALI A TITOLO ONEROSO - SERVITU' DI POSA IN OPERA (INVASO DI MONTEDOGLIO)	
			C.T.	310	231				
			C.T.	309	212-226-213-211				
			C.T.	308	152-154				
			C.T.	317	535				
PG	1	CITTA' DI CASTELLO	C.T.	317	553	N. PART. 117	2014	COSTITUZIONE DI DIRITTI REALI A TITOLO ONEROSO - SERVITU' DI POSA IN OPERA (INVASO DI MONTEDOGLIO)	
PG	1	CITTA' DI CASTELLO	C.T.	292	103-105	N. PART. 118	2014	COSTITUZIONE DI DIRITTI REALI A TITOLO ONEROSO - SERVITU' DI POSA IN OPERA (INVASO DI MONTEDOGLIO)	
PG	1	CITTA' DI CASTELLO	C.T.	292	631	N. PART. 119	2014	COSTITUZIONE DI DIRITTI REALI A TITOLO ONEROSO - SERVITU' DI POSA IN OPERA (INVASO DI MONTEDOGLIO)	
PG	1	CITTA' DI CASTELLO	C.T.	292	93-94	N. PART. 120	2014	COSTITUZIONE DI DIRITTI REALI A TITOLO ONEROSO - SERVITU' DI POSA IN OPERA (INVASO DI MONTEDOGLIO)	
PG		CITTA' DI CASTELLO	C.T.	146	1244-1250-1257-1259-1280-717	N. PART. 19131	2007	COSTITUZIONE DI DIRITTI REALI A TITOLO ONEROSO - SERVITU' DI POSA IN OPERA (INVASO DI MONTEDOGLIO)	

PG	1	CITTA' DI CASTELLO	C.T.	215	705-707	N. PART. 8552	2014	COSTITUZIONE DI DIRITTI REALI A TITOLO ONEROSO - SERVITU' DI POSA IN OPERA (INVASO DI MONTEDOGLIO)
PG	1	CITTA' DI CASTELLO	C.T.	215	706-80-82	N. PART. 8554	2014	COSTITUZIONE DI DIRITTI REALI A TITOLO ONEROSO - SERVITU' DI POSA IN OPERA (INVASO DI MONTEDOGLIO)
			C.T.	242	228			
PG	1	CITTA' DI CASTELLO	C.T.	242	1146	N. PART. 8556	2014	COSTITUZIONE DI DIRITTI REALI A TITOLO ONEROSO - SERVITU' DI POSA IN OPERA (INVASO DI MONTEDOGLIO)
PG	1	CITTA' DI CASTELLO	C.T.	242	212-1137- 210-214- 370-1018- 296-686- 1020	N. PART. 8558	2014	COSTITUZIONE DI DIRITTI REALI A TITOLO ONEROSO - SERVITU' DI POSA IN OPERA (INVASO DI MONTEDOGLIO)
PG	1	CITTA' DI CASTELLO	C.T.	242	1141-438- 439	N. PART. 8573	2014	COSTITUZIONE DI DIRITTI REALI A TITOLO ONEROSO - SERVITU' DI POSA IN OPERA (INVASO DI MONTEDOGLIO)
PG	1	CITTA' DI CASTELLO	C.T.	242	1148-223- 266-475- 262-238	N. PART. 8575	2014	COSTITUZIONE DI DIRITTI REALI A TITOLO ONEROSO - SERVITU' DI POSA IN OPERA (INVASO DI MONTEDOGLIO)
PG	1	CITTA' DI CASTELLO	C.T.	242	344-345	N. PART. 10067	2013	COSTITUZIONE DI DIRITTI REALI A TITOLO ONEROSO - SERVITU' DI POSA IN OPERA (INVASO DI MONTEDOGLIO)

PG	1	CITTA' DI CASTELLO	C.T.	293	57		N. PART. 10068	2013	COSTITUZIONE DI DIRITTI REALI A TITOLO ONEROSO - SERVITU' DI POSA IN OPERA (INVASO DI MONTEDOGLIO)
PG	1	CITTA' DI CASTELLO	C.T.	293	110		N. PART. 10069	2013	COSTITUZIONE DI DIRITTI REALI A TITOLO ONEROSO - SERVITU' DI POSA IN OPERA (INVASO DI MONTEDOGLIO)
PG	1	CITTA' DI CASTELLO	C.T.	293	77-975		N. PART. 10070	2013	COSTITUZIONE DI DIRITTI REALI A TITOLO ONEROSO - SERVITU' DI POSA IN OPERA (INVASO DI MONTEDOGLIO)
PG	1	CITTA' DI CASTELLO	C.T.	311	29-31-56-57		N. PART. 6745	2016	COSTITUZIONE DI DIRITTI REALI A TITOLO ONEROSO - SERVITU' DI POSA IN OPERA (INVASO DI MONTEDOGLIO)
PG	1	CITTA' DI CASTELLO	C.T.	293	1143		N. PART. 10071	2013	COSTITUZIONE DI DIRITTI REALI A TITOLO ONEROSO - SERVITU' DI POSA IN OPERA (INVASO DI MONTEDOGLIO)
PG	1	CITTA' DI CASTELLO	C.T.	263	93-94		N. PART. 10072	2013	COSTITUZIONE DI DIRITTI REALI A TITOLO ONEROSO - SERVITU' DI POSA IN OPERA (INVASO DI MONTEDOGLIO)
PG	1	CITTA' DI CASTELLO	C.T.	293	96-397		N. PART. 10073	2013	COSTITUZIONE DI DIRITTI REALI A TITOLO ONEROSO - SERVITU' DI POSA IN OPERA (INVASO DI MONTEDOGLIO)
PG	1	CITTA' DI CASTELLO	C.T.	293	56		N. PART. 10074	2013	COSTITUZIONE DI DIRITTI REALI A TITOLO ONEROSO - SERVITU' DI POSA IN OPERA (INVASO DI MONTEDOGLIO)

PG	1	CITTA' DI CASTELLO	C.T.	292	287		N. PART. 10075	2013	COSTITUZIONE DI DIRITTI REALI A TITOLO ONEROSO - SERVITU' DI POSA IN OPERA (INVASO DI MONTEDOGGLIO)
PG	1	CITTA' DI CASTELLO	C.T.	292	286-106		N. PART. 10076	2013	COSTITUZIONE DI DIRITTI REALI A TITOLO ONEROSO - SERVITU' DI POSA IN OPERA (INVASO DI MONTEDOGGLIO)
PG	1	CITTA' DI CASTELLO	C.T.	264	446		N. PART. 10077	2013	COSTITUZIONE DI DIRITTI REALI A TITOLO ONEROSO - SERVITU' DI POSA IN OPERA (INVASO DI MONTEDOGGLIO)
PG	1	CITTA' DI CASTELLO	C.T.	293	12		N. PART. 10078	2013	COSTITUZIONE DI DIRITTI REALI A TITOLO ONEROSO - SERVITU' DI POSA IN OPERA (INVASO DI MONTEDOGGLIO)
PG	1	CITTA' DI CASTELLO	C.T.	263	95-96-120-143		N. PART. 10079	2013	COSTITUZIONE DI DIRITTI REALI A TITOLO ONEROSO - SERVITU' DI POSA IN OPERA (INVASO DI MONTEDOGGLIO)
PG	1	CITTA' DI CASTELLO	C.T.	263	140-184		N. PART. 10080	2013	COSTITUZIONE DI DIRITTI REALI A TITOLO ONEROSO - SERVITU' DI POSA IN OPERA (INVASO DI MONTEDOGGLIO)
PG	1	CITTA' DI CASTELLO	C.T.	242	468		N. PART. 10081	2013	COSTITUZIONE DI DIRITTI REALI A TITOLO ONEROSO - SERVITU' DI POSA IN OPERA (INVASO DI MONTEDOGGLIO)
PG	1	CITTA' DI CASTELLO	C.T.	293	278		N. PART. 10082	2013	COSTITUZIONE DI DIRITTI REALI A TITOLO ONEROSO - SERVITU' DI POSA IN OPERA (INVASO DI MONTEDOGGLIO)

PG	1	CITTA' DI CASTELLO	C.T.	293	280-282-43-275		N. PART. 10083	2013	COSTITUZIONE DI DIRITTI REALI A TITOLO ONEROSO - SERVITU' DI POSA IN OPERA (INVASO DI MONTEDOGLIO)
PG	1	CITTA' DI CASTELLO	C.T.	311	114		N. PART. 12414	2013	COSTITUZIONE DI DIRITTI REALI A TITOLO ONEROSO - SERVITU' DI POSA IN OPERA (INVASO DI MONTEDOGLIO)
			C.T.	293	191				
PG	1	CITTA' DI CASTELLO	C.T.	293	234		N. PART. 12415	2013	COSTITUZIONE DI DIRITTI REALI A TITOLO ONEROSO - SERVITU' DI POSA IN OPERA (INVASO DI MONTEDOGLIO)
PG	1	CITTA' DI CASTELLO	C.T.	293	254-440		N. PART. 12416	2013	COSTITUZIONE DI DIRITTI REALI A TITOLO ONEROSO - SERVITU' DI POSA IN OPERA (INVASO DI MONTEDOGLIO)
PG	1	CITTA' DI CASTELLO	C.T.	293	129-233-437		N. PART. 12417	2013	COSTITUZIONE DI DIRITTI REALI A TITOLO ONEROSO - SERVITU' DI POSA IN OPERA (INVASO DI MONTEDOGLIO)
PG	1	CITTA' DI CASTELLO	C.T.	293	854		N. PART. 12418	2013	COSTITUZIONE DI DIRITTI REALI A TITOLO ONEROSO - SERVITU' DI POSA IN OPERA (INVASO DI MONTEDOGLIO)
PG	1	CITTA' DI CASTELLO	C.T.	293	284-387-357		N. PART. 12419	2013	COSTITUZIONE DI DIRITTI REALI A TITOLO ONEROSO - SERVITU' DI POSA IN OPERA (INVASO DI MONTEDOGLIO)

PG	1	CITTA' DI CASTELLO	C.T.	293	109		N. PART. 12420	2013	COSTITUZIONE DI DIRITTI REALI A TITOLO ONEROSO - SERVITU' DI POSA IN OPERA (INVASO DI MONTEDOGLIO)
PG	1	CITTA' DI CASTELLO	C.T.	263	551		N. PART. 12421	2013	COSTITUZIONE DI DIRITTI REALI A TITOLO ONEROSO - SERVITU' DI POSA IN OPERA (INVASO DI MONTEDOGLIO)
PG	1	CITTA' DI CASTELLO	C.T.	293	934-936		N. PART. 12422	2013	COSTITUZIONE DI DIRITTI REALI A TITOLO ONEROSO - SERVITU' DI POSA IN OPERA (INVASO DI MONTEDOGLIO)
PG	1	CITTA' DI CASTELLO	C.T.	293	190		N. PART. 12423	2013	COSTITUZIONE DI DIRITTI REALI A TITOLO ONEROSO - SERVITU' DI POSA IN OPERA (INVASO DI MONTEDOGLIO)
PG	1	CITTA' DI CASTELLO	C.T.	293	971		N. PART. 12424	2013	COSTITUZIONE DI DIRITTI REALI A TITOLO ONEROSO - SERVITU' DI POSA IN OPERA (INVASO DI MONTEDOGLIO)
PG	1	CITTA' DI CASTELLO	C.T.	292	726-730		N. PART. 12425	2013	COSTITUZIONE DI DIRITTI REALI A TITOLO ONEROSO - SERVITU' DI POSA IN OPERA (INVASO DI MONTEDOGLIO)
			C.T.	293	972-202				
PG	1	CITTA' DI CASTELLO	C.T.	292	731-733-735		N. PART. 12426	2013	COSTITUZIONE DI DIRITTI REALI A TITOLO ONEROSO - SERVITU' DI POSA IN OPERA (INVASO DI MONTEDOGLIO)

PG	1	CITTA' DI CASTELLO	C.T.	292	729	N. PART. 12427	2013	COSTITUZIONE DI DIRITTI REALI A TITOLO ONEROSO - SERVITU' DI POSA IN OPERA (INVASO DI MONTEDOGLIO)
PG	1	CITTA' DI CASTELLO	C.T.	293	933-935	N. PART. 12428	2013	COSTITUZIONE DI DIRITTI REALI A TITOLO ONEROSO - SERVITU' DI POSA IN OPERA (INVASO DI MONTEDOGLIO)
PG	1	CITTA' DI CASTELLO	C.T.	293	186-168	N. PART. 12429	2013	COSTITUZIONE DI DIRITTI REALI A TITOLO ONEROSO - SERVITU' DI POSA IN OPERA (INVASO DI MONTEDOGLIO)
PG	1	CITTA' DI CASTELLO	C.T.	292	126	N. PART. 12430	2013	COSTITUZIONE DI DIRITTI REALI A TITOLO ONEROSO - SERVITU' DI POSA IN OPERA (INVASO DI MONTEDOGLIO)
			C.T.	293	164-165-170-171-192-206-1112			
PG	1	CITTA' DI CASTELLO	C.T.	292	98	N. PART. 12432	2013	COSTITUZIONE DI DIRITTI REALI A TITOLO ONEROSO - SERVITU' DI POSA IN OPERA (INVASO DI MONTEDOGLIO)
			C.T.	293	187			
PG	1	CITTA' DI CASTELLO	C.T.	293	246-188-244-245	N. PART. 12433	2013	COSTITUZIONE DI DIRITTI REALI A TITOLO ONEROSO - SERVITU' DI POSA IN OPERA (INVASO DI MONTEDOGLIO)
PG	1	CITTA' DI CASTELLO	C.T.	292	109-130-117-91	N. PART. 12434	2013	COSTITUZIONE DI DIRITTI REALI A TITOLO ONEROSO - SERVITU' DI POSA IN OPERA (INVASO DI MONTEDOGLIO)

PG	1	CITTA' DI CASTELLO	C.T.	311	10-118-96		N. PART. 12435	2013	COSTITUZIONE DI DIRITTI REALI A TITOLO ONEROSO - SERVITU' DI POSA IN OPERA (INVASO DI MONTEDOGLIO)
PG	1	CITTA' DI CASTELLO	C.T.	311	137-106-96		N. PART. 12436	2013	COSTITUZIONE DI DIRITTI REALI A TITOLO ONEROSO - SERVITU' DI POSA IN OPERA (INVASO DI MONTEDOGLIO)
PG	1	CITTA' DI CASTELLO	C.T.	292	280-281		N. PART. 12437	2013	COSTITUZIONE DI DIRITTI REALI A TITOLO ONEROSO - SERVITU' DI POSA IN OPERA (INVASO DI MONTEDOGLIO)
			C.T.	293	127				
PG	1	CITTA' DI CASTELLO	C.T.	293	116		N. PART. 12438	2013	COSTITUZIONE DI DIRITTI REALI A TITOLO ONEROSO - SERVITU' DI POSA IN OPERA (INVASO DI MONTEDOGLIO)
PG	1	CITTA' DI CASTELLO	C.T.	293	1019-1022		N. PART. 12439	2013	COSTITUZIONE DI DIRITTI REALI A TITOLO ONEROSO - SERVITU' DI POSA IN OPERA (INVASO DI MONTEDOGLIO)
PG	1	CITTA' DI CASTELLO	C.T.	293	961-325		N. PART. 12440	2013	COSTITUZIONE DI DIRITTI REALI A TITOLO ONEROSO - SERVITU' DI POSA IN OPERA (INVASO DI MONTEDOGLIO)
PG	1	CITTA' DI CASTELLO	C.T.	62	537		N. PART. 23679	2004	COSTITUZIONE DI DIRITTI REALI A TITOLO ONEROSO - SERVITU' DI POSA IN OPERA (INVASO DI MONTEDOGLIO)

PG	1	CITTA' DI CASTELLO	C.T.	241	308	N. PART. 12216	2016	COSTITUZIONE DI DIRITTI REALI A TITOLO ONEROSO - SERVITU' DI ACQUEDOTTO (INVASO DI MONTEDOGLIO)	
PG	1	CITTA' DI CASTELLO	C.T.	242	1264	N. PART. 12214	2016	COSTITUZIONE DI DIRITTI REALI A TITOLO ONEROSO - SERVITU' DI ACQUEDOTTO (INVASO DI MONTEDOGLIO)	
PG	1	CITTA' DI CASTELLO	C.T.	242	626	N. PART. 12213	2016	COSTITUZIONE DI DIRITTI REALI A TITOLO ONEROSO - SERVITU' DI ACQUEDOTTO (INVASO DI MONTEDOGLIO)	
				241	307				
PG	1	CITTA' DI CASTELLO	C.T.	260	363	N. PART. 12212	2016	COSTITUZIONE DI DIRITTI REALI A TITOLO ONEROSO - SERVITU' DI ACQUEDOTTO (INVASO DI MONTEDOGLIO)	
PG	1	CITTA' DI CASTELLO	C.T.	174	185	N. PART. 12211	2016	COSTITUZIONE DI DIRITTI REALI A TITOLO ONEROSO - SERVITU' DI ACQUEDOTTO (INVASO DI MONTEDOGLIO)	
PG	1	CITTA' DI CASTELLO	C.T.	197	919-921-1054-3-7-920-922	N. PART. 12210	2016	COSTITUZIONE DI DIRITTI REALI A TITOLO ONEROSO - SERVITU' DI ACQUEDOTTO (INVASO DI MONTEDOGLIO)	
PG	1	CITTA' DI CASTELLO	C.T.	217	4-556-36-557	N. PART. 12209	2016	COSTITUZIONE DI DIRITTI REALI A TITOLO ONEROSO - SERVITU' DI ACQUEDOTTO (INVASO DI MONTEDOGLIO)	

PG	1	CITTA' DI CASTELLO	C.T.	217	552-64-553		N. PART. 12208	2016	COSTITUZIONE DI DIRITTI REALI A TITOLO ONEROSO - SERVITU' DI ACQUEDOTTO (INVASO DI MONTEDOGLIO)	
				197	925-923-924-926					
PG	1	CITTA' DI CASTELLO	C.T.	197	43-44-236		N. PART. 12207	2016	COSTITUZIONE DI DIRITTI REALI A TITOLO ONEROSO - SERVITU' DI ACQUEDOTTO (INVASO DI MONTEDOGLIO)	
PG	1	CITTA' DI CASTELLO	C.T.	174	162-163-166-401		N. PART. 12217	2016	COSTITUZIONE DI DIRITTI REALI A TITOLO ONEROSO - SERVITU' DI ACQUEDOTTO (INVASO DI MONTEDOGLIO)	
PG	1	CITTA' DI CASTELLO	C.T.	216	2-18		N. PART. 12218	2016	COSTITUZIONE DI DIRITTI REALI A TITOLO ONEROSO - SERVITU' DI ACQUEDOTTO (INVASO DI MONTEDOGLIO)	
PG	1	CITTA' DI CASTELLO	C.T.	243	679-106		N. PART. 12219	2016	COSTITUZIONE DI DIRITTI REALI A TITOLO ONEROSO - SERVITU' DI ACQUEDOTTO (INVASO DI MONTEDOGLIO)	
PG	1	CITTA' DI CASTELLO	C.T.	243	680-730-731		N. PART. 12206	2016	COSTITUZIONE DI DIRITTI REALI A TITOLO ONEROSO - SERVITU' DI ACQUEDOTTO (INVASO DI MONTEDOGLIO)	
PG	1	CITTA' DI CASTELLO	C.T.	265	610-611-307-303		N. PART. 8895	2016	COSTITUZIONE DI DIRITTI REALI A TITOLO ONEROSO - SERVITU' DI ACQUEDOTTO (INVASO DI MONTEDOGLIO)	

PG	1	CITTA' DI CASTELLO	C.T.	145	674-26		N. PART. 8894	2016	COSTITUZIONE DI DIRITTI REALI A TITOLO ONEROSO - SERVITU' DI ACQUEDOTTO (INVASO DI MONTEDOGLIO)
PG	1	CITTA' DI CASTELLO	C.T.	265	608-609		N. PART. 8893	2016	COSTITUZIONE DI DIRITTI REALI A TITOLO ONEROSO - SERVITU' DI ACQUEDOTTO (INVASO DI MONTEDOGLIO)
PG	1	CITTA' DI CASTELLO	C.T.	310	252-253		N. PART. 8892	2016	COSTITUZIONE DI DIRITTI REALI A TITOLO ONEROSO - SERVITU' DI ACQUEDOTTO (INVASO DI MONTEDOGLIO)
PG	1	CITTA' DI CASTELLO	C.T.	310	586-259- 581-577-76- 575-582- 578-101-37- 39-43-160- 153-107		N. PART. 8891	2016	COSTITUZIONE DI DIRITTI REALI A TITOLO ONEROSO - SERVITU' DI ACQUEDOTTO (INVASO DI MONTEDOGLIO)
PG	1	CITTA' DI CASTELLO	C.T.	310	268-182- 106-108- 261-68-170- 227-228-72- 29-		N. PART. 8890	2016	COSTITUZIONE DI DIRITTI REALI A TITOLO ONEROSO - SERVITU' DI ACQUEDOTTO (INVASO DI MONTEDOGLIO)
PG	1	CITTA' DI CASTELLO	C.T.	293	281-276- 274-279		N. PART. 8889	2016	COSTITUZIONE DI DIRITTI REALI A TITOLO ONEROSO - SERVITU' DI ACQUEDOTTO (INVASO DI MONTEDOGLIO)
PG	1	CITTA' DI CASTELLO	C.T.	311	92-91-565- 543		N. PART. 8888	2016	COSTITUZIONE DI DIRITTI REALI A TITOLO ONEROSO - SERVITU' DI ACQUEDOTTO (INVASO DI MONTEDOGLIO)
PG	1	CITTA' DI CASTELLO	C.T.	188	587-590		N. PART. 8887	2016	COSTITUZIONE DI DIRITTI REALI A TITOLO ONEROSO -

PG	1	CITTA' DI CASTELLO	C.T.	264	161		N. PART. 6755	2016	COSTITUZIONE DI DIRITTI REALI A TITOLO ONEROSO - SERVITU' DI ACQUEDOTTO (INVASO DI MONTEDOGLIO)
PG	1	CITTA' DI CASTELLO	C.T.	264	162		N. PART. 6754	2016	COSTITUZIONE DI DIRITTI REALI A TITOLO ONEROSO - SERVITU' DI ACQUEDOTTO (INVASO DI MONTEDOGLIO)
PG	1	CITTA' DI CASTELLO	C.T.	215	26-178-177		N. PART. 6753	2016	COSTITUZIONE DI DIRITTI REALI A TITOLO ONEROSO - SERVITU' DI ACQUEDOTTO (INVASO DI MONTEDOGLIO)
PG	1	CITTA' DI CASTELLO	C.T.	63	64		N. PART. 6752	2016	COSTITUZIONE DI DIRITTI REALI A TITOLO ONEROSO - SERVITU' DI ACQUEDOTTO (INVASO DI MONTEDOGLIO)
PG	1	CITTA' DI CASTELLO	C.T.	310	156-128		N. PART. 6751	2016	COSTITUZIONE DI DIRITTI REALI A TITOLO ONEROSO - SERVITU' DI ACQUEDOTTO (INVASO DI MONTEDOGLIO)
PG	1	CITTA' DI CASTELLO	C.T.	293	9		N. PART. 6750	2016	COSTITUZIONE DI DIRITTI REALI A TITOLO ONEROSO - SERVITU' DI ACQUEDOTTO (INVASO DI MONTEDOGLIO)
PG	1	CITTA' DI CASTELLO	C.T.	311	566		N. PART. 6749	2016	COSTITUZIONE DI DIRITTI REALI A TITOLO ONEROSO - SERVITU' DI ACQUEDOTTO (INVASO DI MONTEDOGLIO)
PG	1	CITTA' DI CASTELLO	C.T.	216	11-112-114-120-600-130-12-115-601-10		N. PART. 6748	2016	COSTITUZIONE DI DIRITTI REALI A TITOLO ONEROSO - SERVITU' DI ACQUEDOTTO

PG	2	CITTA' DI CASTELLO	C.T.	242	1143		N. PART. 8577	2014	COSTITUZIONE DI DIRITTI REALI A TITOLO ONEROSO - SERVITU' DI POSA IN OPERA DI TUBATURE (INVASO DI MONTEDOGLIO)
PG	2	CITTA' DI CASTELLO	C.T.	242	614		N. PART. 8578	2014	COSTITUZIONE DI DIRITTI REALI A TITOLO ONEROSO - SERVITU' DI POSA IN OPERA DI TUBATURE (INVASO DI MONTEDOGLIO)
PG	2	CITTA' DI CASTELLO	C.T.	83	29		N. PART. 8649	2006	COSTITUZIONE DI DIRITTI REALI A TITOLO ONEROSO - SERVITU' DI POSA IN OPERA DI TUBATURE (INVASO DI MONTEDOGLIO)
				84	63				
PG	2	CITTA' DI CASTELLO	C.T.	83	24-25-40-56-62-77-316-660-666-670		N. PART. 8651	2006	COSTITUZIONE DI DIRITTI REALI A TITOLO ONEROSO - SERVITU' DI POSA IN OPERA DI TUBATURE (INVASO DI MONTEDOGLIO)
				84	62-186				
PG	2	CITTA' DI CASTELLO	C.T.	242	374-1133		N. PART. 8653	2006	COSTITUZIONE DI DIRITTI REALI A TITOLO ONEROSO - SERVITU' DI POSA IN OPERA DI TUBATURE (INVASO DI MONTEDOGLIO)
PG	2	CITTA' DI CASTELLO	C.T.	84	184-187		N. PART. 8654	2006	COSTITUZIONE DI DIRITTI REALI A TITOLO ONEROSO - SERVITU' DI POSA IN OPERA DI TUBATURE (INVASO DI MONTEDOGLIO)
PG	2	CITTA' DI CASTELLO	C.T.	290	99		N. PART. 8683	2014	COSTITUZIONE DI DIRITTI REALI A TITOLO ONEROSO - SERVITU' DI POSA IN OPERA

PG	2	CITTA' DI CASTELLO	C.T.	242	323		N. PART. 8709	2014	COSTITUZIONE DI DIRITTI REALI A TITOLO ONEROSO - SERVITU' DI POSA IN OPERA DI TUBATURE (INVASO DI MONTEDOGLIO)
PG	2	CITTA' DI CASTELLO	C.T.	306	314-640		N. PART. 9627	2006	COSTITUZIONE DI DIRITTI REALI A TITOLO ONEROSO - SERVITU' DI POSA IN OPERA DI TUBATURE (INVASO DI MONTEDOGLIO)
				316	537				
				317	166-540- 542-543- 544-546- 548-551- 552-603				
				318	505-508-509				
				323	543				
PG	1	CITTA' DI CASTELLO	C.T.	260	680-71-77		N. PART. 4705	2016	COSTITUZIONE DI DIRITTI REALI A TITOLO ONEROSO - SERVITU' DI ACQUEDOTTO
PG	1	CITTA' DI CASTELLO	C.T.	260	49-51		N. PART. 4704	2016	COSTITUZIONE DI DIRITTI REALI A TITOLO ONEROSO - SERVITU' DI ACQUEDOTTO
PG	1	CITTA' DI CASTELLO	C.T.	261	558-116-557		N. PART. 4703	2016	COSTITUZIONE DI DIRITTI REALI A TITOLO ONEROSO - SERVITU' DI ACQUEDOTTO
PG	1	CITTA' DI CASTELLO	C.T.	293	974		N. PART. 4702	2016	COSTITUZIONE DI DIRITTI REALI A TITOLO ONEROSO - SERVITU' DI ACQUEDOTTO

PG	1	CITTA' DI CASTELLO	C.T.	311	19		N. PART. 4701	2016	COSTITUZIONE DI DIRITTI REALI A TITOLO ONEROSO - SERVITU' DI ACQUEDOTTO	
PG	1	CITTA' DI CASTELLO	C.T.	293	62		N. PART. 4700	2016	COSTITUZIONE DI DIRITTI REALI A TITOLO ONEROSO - SERVITU' DI ACQUEDOTTO	
PG	1	CITTA' DI CASTELLO	C.T.	293	2		N. PART. 4699	2016	COSTITUZIONE DI DIRITTI REALI A TITOLO ONEROSO - SERVITU' DI ACQUEDOTTO	
PG	1	CITTA' DI CASTELLO	C.T.	293	973-273		N. PART. 4698	2016	COSTITUZIONE DI DIRITTI REALI A TITOLO ONEROSO - SERVITU' DI ACQUEDOTTO	
PG	1	CITTA' DI CASTELLO	C.T.	261	228		N. PART. 4697	2016	COSTITUZIONE DI DIRITTI REALI A TITOLO ONEROSO - SERVITU' DI ACQUEDOTTO	
PG	1	CITTA' DI CASTELLO	C.T.	260	665		N. PART. 4695	2016	COSTITUZIONE DI DIRITTI REALI A TITOLO ONEROSO - SERVITU' DI ACQUEDOTTO	
PG	1	CITTA' DI CASTELLO	C.T.	260	58		N. PART. 4694	2016	COSTITUZIONE DI DIRITTI REALI A TITOLO ONEROSO - SERVITU' DI ACQUEDOTTO	
PG	1	CITTA' DI CASTELLO	C.T.	260	59		N. PART. 4693	2016	COSTITUZIONE DI DIRITTI REALI A TITOLO ONEROSO - SERVITU' DI ACQUEDOTTO	

PG	1	CITTA' DI CASTELLO	C.T.	261	133		N. PART. 4692	2016	COSTITUZIONE DI DIRITTI REALI A TITOLO ONEROSO - SERVITU' DI ACQUEDOTTO
PG	1	CITTA' DI CASTELLO	C.T.	311	506-503-555		N. PART. 4691	2016	COSTITUZIONE DI DIRITTI REALI A TITOLO ONEROSO - SERVITU' DI ACQUEDOTTO
PG	1	CITTA' DI CASTELLO	C.T.	293	45-606		N. PART. 4690	2016	COSTITUZIONE DI DIRITTI REALI A TITOLO ONEROSO - SERVITU' DI ACQUEDOTTO
PG	1	CITTA' DI CASTELLO	C.T.	262	501-6-641-647		N. PART. 4689	2016	COSTITUZIONE DI DIRITTI REALI A TITOLO ONEROSO - SERVITU' DI ACQUEDOTTO
PG	1	CITTA' DI CASTELLO	C.T.	311	507-509-505		N. PART. 4688	2016	COSTITUZIONE DI DIRITTI REALI A TITOLO ONEROSO - SERVITU' DI ACQUEDOTTO
PG	1	CITTA' DI CASTELLO	C.T.	293	618		N. PART. 4687	2016	COSTITUZIONE DI DIRITTI REALI A TITOLO ONEROSO - SERVITU' DI ACQUEDOTTO
PG	1	CITTA' DI CASTELLO	C.T.	293	7-9		N. PART. 4686	2016	COSTITUZIONE DI DIRITTI REALI A TITOLO ONEROSO - SERVITU' DI ACQUEDOTTO
PG	1	CITTA' DI CASTELLO	C.T.	69	166		N. PART. 3707	1994	COSTITUZIONE DI DIRITTI REALI A TITOLO ONEROSO - SERVITU' DI ACQUEDOTTO

PG	1	CITTA' DI CASTELLO	C.T.	261	115		N. PART. 2636	2016	COSTITUZIONE DI DIRITTI REALI A TITOLO ONEROSO - SERVITU' DI ACQUEDOTTO	
PG	1	CITTA' DI CASTELLO	C.T.	261	127-104-98-502		N. PART. 2635	2016	COSTITUZIONE DI DIRITTI REALI A TITOLO ONEROSO - SERVITU' DI ACQUEDOTTO	
PG	1	CITTA' DI CASTELLO	C.T.	292	34		N. PART. 2634	2016	COSTITUZIONE DI DIRITTI REALI A TITOLO ONEROSO - SERVITU' DI ACQUEDOTTO	
PG	1	CITTA' DI CASTELLO	C.T.	260	53-54		N. PART. 2633	2016	COSTITUZIONE DI DIRITTI REALI A TITOLO ONEROSO - SERVITU' DI ACQUEDOTTO	
PG	1	CITTA' DI CASTELLO	C.T.	260	633		N. PART. 2632	2016	COSTITUZIONE DI DIRITTI REALI A TITOLO ONEROSO - SERVITU' DI ACQUEDOTTO	
PG	1	CITTA' DI CASTELLO	C.T.	261	63		N. PART. 2631	2016	COSTITUZIONE DI DIRITTI REALI A TITOLO ONEROSO - SERVITU' DI ACQUEDOTTO	
PG	1	CITTA' DI CASTELLO	C.T.	311	80-84		N. PART. 2630	2016	COSTITUZIONE DI DIRITTI REALI A TITOLO ONEROSO - SERVITU' DI ACQUEDOTTO	
PG	1	CITTA' DI CASTELLO	C.T.	311	15-121		N. PART. 2629	2016	COSTITUZIONE DI DIRITTI REALI A TITOLO ONEROSO - SERVITU' DI ACQUEDOTTO	

PG	1	CITTA' DI CASTELLO	C.T.	311	53		N. PART. 2627	2016	COSTITUZIONE DI DIRITTI REALI A TITOLO ONEROSO - SERVITU' DI ACQUEDOTTO	
PG	1	CITTA' DI CASTELLO	C.T.	260	647-184-183-57-101		N. PART. 2625	2016	COSTITUZIONE DI DIRITTI REALI A TITOLO ONEROSO - SERVITU' DI ACQUEDOTTO	
PG	2	CITTA' DI CASTELLO	C.T.	42	39-40-50-53-193		N. PART. 9576	1995	COSTITUZIONE DI DIRITTI REALI A TITOLO ONEROSO - SERVITU' DI ACQUEDOTTO	
PG	2	CITTA' DI CASTELLO	C.T.	42	44		N. PART. 9577	1995	COSTITUZIONE DI DIRITTI REALI A TITOLO ONEROSO - SERVITU' DI ACQUEDOTTO	
PG	2	CITTA' DI CASTELLO	C.T.	46	78-100-102		N. PART. 9580	1995	COSTITUZIONE DI DIRITTI REALI A TITOLO ONEROSO - SERVITU' DI ACQUEDOTTO	
				68	56					
PG	2	CITTA' DI CASTELLO	C.T.	90	85		N. PART. 9617	1995	COSTITUZIONE DI DIRITTI REALI A TITOLO ONEROSO - SERVITU' DI ACQUEDOTTO	
PG	2	CITTA' DI CASTELLO	C.T.	89	50		N. PART. 16114	1993	COSTITUZIONE DI DIRITTI REALI A TITOLO ONEROSO - SERVITU' DI ACQUEDOTTO	

PG	2	CITTA' DI CASTELLO	C.T.	71	15-18-20		N. PART. 16115	1993	COSTITUZIONE DI DIRITTI REALI A TITOLO ONEROSO - SERVITU' DI ACQUEDOTTO	
PG	2	CITTA' DI CASTELLO	C.T.	88	46		N. PART. 16116	1993	COSTITUZIONE DI DIRITTI REALI A TITOLO ONEROSO - SERVITU' DI ACQUEDOTTO	
PG	2	CITTA' DI CASTELLO	C.T.	109	282		N. PART. 16117	1993	COSTITUZIONE DI DIRITTI REALI A TITOLO ONEROSO - SERVITU' DI ACQUEDOTTO	
PG	1	CITTA' DI CASTELLO	C.T.	70	99-101-111-180		N. PART. 16118	1993	COSTITUZIONE DI DIRITTI REALI A TITOLO ONEROSO - SERVITU' DI ACQUEDOTTO	
PG	2	CITTA' DI CASTELLO	C.T.	89	45		N. PART. 16119	1993	COSTITUZIONE DI DIRITTI REALI A TITOLO ONEROSO - SERVITU' DI ACQUEDOTTO	
PG	2	CITTA' DI CASTELLO	C.T.	110	87-88-89		N. PART. 16120	1993	COSTITUZIONE DI DIRITTI REALI A TITOLO ONEROSO - SERVITU' DI ACQUEDOTTO	
				132	19-20-165-166-167					
				133	2-95					
PG	2	CITTA' DI CASTELLO	C.T.	89	26		N. PART. 16121	1993	COSTITUZIONE DI DIRITTI REALI A TITOLO ONEROSO - SERVITU' DI ACQUEDOTTO	

PG	2	CITTA' DI CASTELLO	C.T.	132	27-743-1000		N. PART. 16122	1993	COSTITUZIONE DI DIRITTI REALI A TITOLO ONEROSO - SERVITU' DI ACQUEDOTTO	
PG	2	CITTA' DI CASTELLO	C.T.	110	84-107-133		N. PART. 16123	1993	COSTITUZIONE DI DIRITTI REALI A TITOLO ONEROSO - SERVITU' DI ACQUEDOTTO	
PG	2	CITTA' DI CASTELLO	C.T.	133	14-24		N. PART. 16124	1993	COSTITUZIONE DI DIRITTI REALI A TITOLO ONEROSO - SERVITU' DI ACQUEDOTTO	
PG	2	CITTA' DI CASTELLO	C.T.	108	112		N. PART. 16125	1993	COSTITUZIONE DI DIRITTI REALI A TITOLO ONEROSO - SERVITU' DI ACQUEDOTTO	
PG	2	CITTA' DI CASTELLO	C.T.	131	39		N. PART. 16126	1993	COSTITUZIONE DI DIRITTI REALI A TITOLO ONEROSO - SERVITU' DI ACQUEDOTTO	
PG	2	CITTA' DI CASTELLO	C.T.	46	21-264		N. PART. 10183	1993	COSTITUZIONE DI DIRITTI REALI A TITOLO ONEROSO - SERVITU' DI ACQUEDOTTO	
PG	2	CITTA' DI CASTELLO	C.T.	69	174		N. PART. 10184	1993	COSTITUZIONE DI DIRITTI REALI A TITOLO ONEROSO - SERVITU' DI ACQUEDOTTO	
PG	1	CITTA' DI CASTELLO	C.T.	46	43		N. PART. 10185	1993	COSTITUZIONE DI DIRITTI REALI A TITOLO ONEROSO - SERVITU' DI ACQUEDOTTO	
				48	122-64					

PG	2	CITTA' DI CASTELLO	C.T.	69	10-11-58-77-78-83-85		N. PART. 10186	1993	COSTITUZIONE DI DIRITTI REALI A TITOLO ONEROSO - SERVITU' DI ACQUEDOTTO	
PG	2	CITTA' DI CASTELLO	C.T.	70	11-13-14-15		N. PART. 10187	1993	COSTITUZIONE DI DIRITTI REALI A TITOLO ONEROSO - SERVITU' DI ACQUEDOTTO	
PG	2	CITTA' DI CASTELLO	C.T.	46	183		N. PART. 10188	1993	COSTITUZIONE DI DIRITTI REALI A TITOLO ONEROSO - SERVITU' DI ACQUEDOTTO	
PG	2	CITTA' DI CASTELLO	C.T.	70	23		N. PART. 10189	1993	COSTITUZIONE DI DIRITTI REALI A TITOLO ONEROSO - SERVITU' DI ACQUEDOTTO	
PG	2	CITTA' DI CASTELLO	C.T.	69	97		N. PART. 10190	1993	COSTITUZIONE DI DIRITTI REALI A TITOLO ONEROSO - SERVITU' DI ACQUEDOTTO	
				88	16-22					
				46	118					
PG	2	CITTA' DI CASTELLO	C.T.	68	57-66		N. PART. 10191	1993	COSTITUZIONE DI DIRITTI REALI A TITOLO ONEROSO - SERVITU' DI ACQUEDOTTO	
				69	13-17					
PG	2	CITTA' DI CASTELLO	C.T.	68	68-70		N. PART. 10192	1993	COSTITUZIONE DI DIRITTI REALI A TITOLO ONEROSO - SERVITU' DI ACQUEDOTTO	
				69	67					
PG	2	CITTA' DI CASTELLO	C.T.	69	32		N. PART. 10193	1993	COSTITUZIONE DI DIRITTI REALI A TITOLO ONEROSO - SERVITU' DI ACQUEDOTTO	
PG	2	CITTA' DI CASTELLO	C.T.	68	67-69		N. PART. 10194	1993	COSTITUZIONE DI DIRITTI REALI A TITOLO ONEROSO - SERVITU' DI ACQUEDOTTO	

PG	2	CITTA' DI CASTELLO	C.T.	46	79-101		N. PART. 3703	1994	COSTITUZIONE DI DIRITTI REALI A TITOLO ONEROSO - SERVITU' DI ACQUEDOTTO	
PG	2	CITTA' DI CASTELLO	C.T.	69	65		N. PART. 3704	1994	COSTITUZIONE DI DIRITTI REALI A TITOLO ONEROSO - SERVITU' DI ACQUEDOTTO	
				71	81-84					
PG	2	CITTA' DI CASTELLO	C.T.	71	21		N. PART. 3705	1994	COSTITUZIONE DI DIRITTI REALI A TITOLO ONEROSO - SERVITU' DI ACQUEDOTTO	
PG	2	CITTA' DI CASTELLO	C.T.	69	36-165		N. PART. 3706	1994	COSTITUZIONE DI DIRITTI REALI A TITOLO ONEROSO - SERVITU' DI ACQUEDOTTO	
PG	2	CITTA' DI CASTELLO	C.T.	69	18-26-35-71-223		N. PART. 3708	1994	COSTITUZIONE DI DIRITTI REALI A TITOLO ONEROSO - SERVITU' DI ACQUEDOTTO	
PG	2	CITTA' DI CASTELLO	C.T.	90	134		N. PART. 3709	1994	COSTITUZIONE DI DIRITTI REALI A TITOLO ONEROSO - SERVITU' DI ACQUEDOTTO	
				110	12-14					

PG	2	CITTA' DI CASTELLO	C.T.	131	35-36-42-43-45-46		N. PART. 3710	1994	COSTITUZIONE DI DIRITTI REALI A TITOLO ONEROSO - SERVITU' DI ACQUEDOTTO
PG	2	CITTA' DI CASTELLO	C.T.	70	52		N. PART. 3711	1994	COSTITUZIONE DI DIRITTI REALI A TITOLO ONEROSO - SERVITU' DI ACQUEDOTTO
PG	2	CITTA' DI CASTELLO	C.T.	89	58-85-514		N. PART. 3712	1994	COSTITUZIONE DI DIRITTI REALI A TITOLO ONEROSO - SERVITU' DI ACQUEDOTTO
PG	2	CITTA' DI CASTELLO	C.T.	71	30-68		N. PART. 3713	1994	COSTITUZIONE DI DIRITTI REALI A TITOLO ONEROSO - SERVITU' DI ACQUEDOTTO
PG	2	CITTA' DI CASTELLO	C.T.	109	59-100		N. PART. 3714	1994	COSTITUZIONE DI DIRITTI REALI A TITOLO ONEROSO - SERVITU' DI ACQUEDOTTO
PG	2	CITTA' DI CASTELLO	C.T.	69	88		N. PART. 9572	1995	COSTITUZIONE DI DIRITTI REALI A TITOLO ONEROSO - SERVITU' DI ACQUEDOTTO
				70	48-54-55-58-78-80-109				
				71	1-2				
				88	8-12-13-14-17-17-20-35-56-89				

PG	2	CITTA' DI CASTELLO	C.T.	68	16-29-131		N. PART. 7905	1994	COSTITUZIONE DI DIRITTI REALI A TITOLO ONEROSO - SERVITU' DI ACQUEDOTTO	
PG	2	CITTA' DI CASTELLO	C.T.	42	221		N. PART. 7906	1994	COSTITUZIONE DI DIRITTI REALI A TITOLO ONEROSO - SERVITU' DI ACQUEDOTTO	
PG	2	CITTA' DI CASTELLO	C.T.	42	192		N. PART. 7907	1994	COSTITUZIONE DI DIRITTI REALI A TITOLO ONEROSO - SERVITU' DI ACQUEDOTTO	
PG	2	CITTA' DI CASTELLO	C.T.	42	184-220		N. PART. 7908	1994	COSTITUZIONE DI DIRITTI REALI A TITOLO ONEROSO - SERVITU' DI ACQUEDOTTO	
PG	2	CITTA' DI CASTELLO	C.T.	69	69		N. PART. 7911	1994	COSTITUZIONE DI DIRITTI REALI A TITOLO ONEROSO - SERVITU' DI ACQUEDOTTO	
PG	2	CITTA' DI CASTELLO	C.T.	42	104		N. PART. 7912	1994	COSTITUZIONE DI DIRITTI REALI A TITOLO ONEROSO - SERVITU' DI ACQUEDOTTO	
PG	2	CITTA' DI CASTELLO	C.T.	42	42-47-49-51-96-108-111-115-116-139-157		N. PART. 7913	1994	COSTITUZIONE DI DIRITTI REALI A TITOLO ONEROSO - SERVITU' DI ACQUEDOTTO	

PG	2	CITTA' DI CASTELLO	C.T.	42	107		N. PART. 7914	1994	COSTITUZIONE DI DIRITTI REALI A TITOLO ONEROSO - SERVITU' DI ACQUEDOTTO
PG	1	CITTA' DI CASTELLO	C.T.	292	2-3-4-5		N. PART. 2624	2016	COSTITUZIONE DI DIRITTI REALI A TITOLO ONEROSO - SERVITU' DI ACQUEDOTTO
		261		501-97-555					
PG	1	CITTA' DI CASTELLO	C.T.	242	258		N. PART. 12215	2016	COSTITUZIONE DI DIRITTI REALI A TITOLO ONEROSO - SERVITU' DI ACQUEDOTTO (INVASO DI MONTEDOGLIO)
PG	1	CITTA' DI CASTELLO	C.T.	216	544		N. PART. 12221	2016	COSTITUZIONE DI DIRITTI REALI A TITOLO ONEROSO - SERVITU' DI ACQUEDOTTO (INVASO DI MONTEDOGLIO)
		217		554					
PG	1	CITTA' DI CASTELLO	C.T.	243	9		N. PART. 12222	2016	COSTITUZIONE DI DIRITTI REALI A TITOLO ONEROSO - SERVITU' DI ACQUEDOTTO (INVASO DI MONTEDOGLIO)
PG	1	CITTA' DI CASTELLO	C.T.	265	312-5-6-14		N. PART. 12223	2016	COSTITUZIONE DI DIRITTI REALI A TITOLO ONEROSO - SERVITU' DI ACQUEDOTTO (INVASO DI MONTEDOGLIO)
PG	1	CITTA' DI CASTELLO	C.T.	188	616		N. PART. 12224	2016	COSTITUZIONE DI DIRITTI REALI A TITOLO ONEROSO - SERVITU' DI ACQUEDOTTO (INVASO DI MONTEDOGLIO)

PG	1	CITTA' DI CASTELLO	C.T.	241	28-30		N. PART. 12225	2016	COSTITUZIONE DI DIRITTI REALI A TITOLO ONEROSO - SERVITU' DI ACQUEDOTTO (INVASO DI MONTEDOGLIO)
PG	1	CITTA' DI CASTELLO	C.T.	241	33-34		N. PART. 12226	2016	COSTITUZIONE DI DIRITTI REALI A TITOLO ONEROSO - SERVITU' DI ACQUEDOTTO (INVASO DI MONTEDOGLIO)
PG	1	CITTA' DI CASTELLO	C.T.	215	163		N. PART. 12227	2016	COSTITUZIONE DI DIRITTI REALI A TITOLO ONEROSO - SERVITU' DI ACQUEDOTTO (INVASO DI MONTEDOGLIO)
PG	1	CITTA' DI CASTELLO	C.T.	241	780-783		N. PART. 14539	2016	COSTITUZIONE DI DIRITTI REALI A TITOLO ONEROSO - SERVITU' DI ACQUEDOTTO (INVASO DI MONTEDOGLIO)
PG	1	CITTA' DI CASTELLO	C.T.	241	779		N. PART. 14540	2016	COSTITUZIONE DI DIRITTI REALI A TITOLO ONEROSO - SERVITU' DI ACQUEDOTTO (INVASO DI MONTEDOGLIO)
PG	1	CITTA' DI CASTELLO	C.T.	241	448-452		N. PART. 14541	2016	COSTITUZIONE DI DIRITTI REALI A TITOLO ONEROSO - SERVITU' DI ACQUEDOTTO (INVASO DI MONTEDOGLIO)
PG	1	CITTA' DI CASTELLO	C.T.	241	447		N. PART. 14542	2016	COSTITUZIONE DI DIRITTI REALI A TITOLO ONEROSO - SERVITU' DI ACQUEDOTTO (INVASO DI MONTEDOGLIO)

PG	1	CITTA' DI CASTELLO	C.T.	241	778-781		N. PART. 14543	2016	COSTITUZIONE DI DIRITTI REALI A TITOLO ONEROSO - SERVITU' DI ACQUEDOTTO (INVASO DI MONTEDOGLIO)
PG	1	CITTA' DI CASTELLO	C.T.	241	38-39		N. PART. 14544	2016	COSTITUZIONE DI DIRITTI REALI A TITOLO ONEROSO - SERVITU' DI ACQUEDOTTO (INVASO DI MONTEDOGLIO)
PG	1	CITTA' DI CASTELLO	C.T.	292	100-163		N. PART. 14545	2016	COSTITUZIONE DI DIRITTI REALI A TITOLO ONEROSO - SERVITU' DI ACQUEDOTTO (INVASO DI MONTEDOGLIO)
PG	1	CITTA' DI CASTELLO	C.T.	214	842		N. PART. 14547	2016	COSTITUZIONE DI DIRITTI REALI A TITOLO ONEROSO - SERVITU' DI ACQUEDOTTO (INVASO DI MONTEDOGLIO)
PG	1	CITTA' DI CASTELLO	C.T.	214	290		N. PART. 14548	2016	COSTITUZIONE DI DIRITTI REALI A TITOLO ONEROSO - SERVITU' DI ACQUEDOTTO (INVASO DI MONTEDOGLIO)
PG	1	CITTA' DI CASTELLO	C.T.	214	373-858		N. PART. 14549	2016	COSTITUZIONE DI DIRITTI REALI A TITOLO ONEROSO - SERVITU' DI ACQUEDOTTO (INVASO DI MONTEDOGLIO)
PG	1	CITTA' DI CASTELLO	C.T.	212	113		N. PART. 14550	2016	COSTITUZIONE DI DIRITTI REALI A TITOLO ONEROSO - SERVITU' DI ACQUEDOTTO (INVASO DI MONTEDOGLIO)

PG	1	CITTA' DI CASTELLO	C.T.	212	114	N. PART. 14551	2016	COSTITUZIONE DI DIRITTI REALI A TITOLO ONEROSO - SERVITU' DI ACQUEDOTTO (INVASO DI MONTEDOGLIO)
PG	1	CITTA' DI CASTELLO	C.T.	241	449-453	N. PART. 14552	2016	COSTITUZIONE DI DIRITTI REALI A TITOLO ONEROSO - SERVITU' DI ACQUEDOTTO (INVASO DI MONTEDOGLIO)
PG	1	CITTA' DI CASTELLO	C.T.	309	104	N. PART. 14553	2016	COSTITUZIONE DI DIRITTI REALI A TITOLO ONEROSO - SERVITU' DI ACQUEDOTTO (INVASO DI MONTEDOGLIO)
				290	207-206			
				214	389-388-369			
				282	22-24-548-574			
				283	94-148-96			
PG	1	CITTA' DI CASTELLO	C.T.	189	212-75	N. PART. 14554	2016	COSTITUZIONE DI DIRITTI REALI A TITOLO ONEROSO - SERVITU' DI ACQUEDOTTO (INVASO DI MONTEDOGLIO)
PG	1	CITTA' DI CASTELLO	C.T.	189	322-208-207-211-330-328	N. PART. 14555	2016	COSTITUZIONE DI DIRITTI REALI A TITOLO ONEROSO - SERVITU' DI ACQUEDOTTO (INVASO DI MONTEDOGLIO)
PG	1	CITTA' DI CASTELLO	C.T.	189	309	N. PART. 14556	2016	COSTITUZIONE DI DIRITTI REALI A TITOLO ONEROSO - SERVITU' DI ACQUEDOTTO (INVASO DI MONTEDOGLIO)

PG	1	CITTA' DI CASTELLO	C.T.	189	42	N. PART. 14557	2016	COSTITUZIONE DI DIRITTI REALI A TITOLO ONEROSO - SERVITU' DI ACQUEDOTTO (INVASO DI MONTEDOGLIO)
				188	18			
				174	1133-184-770-335-771-773			
PG	1	CITTA' DI CASTELLO	C.T.	241	47-46	N. PART. 14558	2016	COSTITUZIONE DI DIRITTI REALI A TITOLO ONEROSO - SERVITU' DI ACQUEDOTTO (INVASO DI MONTEDOGLIO)
PG	5	CITTA' DI CASTELLO	C.T.	242	260	N. PART. 18410	2019	COSTITUZIONE DI DIRITTI REALI A TITOLO ONEROSO - SERVITU' DI ACQUEDOTTO (INVASO DI MONTEDOGLIO)
PG	1	CITTA' DI CASTELLO	C.T.	212	260	N. PART. 14559	2016	COSTITUZIONE DI DIRITTI REALI A TITOLO ONEROSO - SERVITU' DI ACQUEDOTTO (INVASO DI MONTEDOGLIO)
PG	1	CITTA' DI CASTELLO	C.T.	242	195	N. PART. 14560	2016	COSTITUZIONE DI DIRITTI REALI A TITOLO ONEROSO - SERVITU' DI ACQUEDOTTO (INVASO DI MONTEDOGLIO)
PG	1	CITTA' DI CASTELLO	C.T.	189	310	N. PART. 17498	2016	COSTITUZIONE DI DIRITTI REALI A TITOLO ONEROSO - SERVITU' DI ACQUEDOTTO (INVASO DI MONTEDOGLIO)
PG	1	CITTA' DI CASTELLO	C.T.	292	703	N. PART. 19876	2016	COSTITUZIONE DI DIRITTI REALI A TITOLO ONEROSO - SERVITU' DI ACQUEDOTTO (INVASO DI MONTEDOGLIO)

PG	1	CITTA' DI CASTELLO	C.T.	292	882-145		N. PART. 19877	2016	COSTITUZIONE DI DIRITTI REALI A TITOLO ONEROSO - SERVITU' DI ACQUEDOTTO (INVASO DI MONTEDOGLIO)
PG	1	CITTA' DI CASTELLO	C.T.	292	224-77-220		N. PART. 19878	2016	COSTITUZIONE DI DIRITTI REALI A TITOLO ONEROSO - SERVITU' DI ACQUEDOTTO (INVASO DI MONTEDOGLIO)
PG	1	CITTA' DI CASTELLO	C.T.	291	80-123		N. PART. 19879	2016	COSTITUZIONE DI DIRITTI REALI A TITOLO ONEROSO - SERVITU' DI ACQUEDOTTO (INVASO DI MONTEDOGLIO)
PG	1	CITTA' DI CASTELLO	C.T.	291	82-832-84-95		N. PART. 19880	2016	COSTITUZIONE DI DIRITTI REALI A TITOLO ONEROSO - SERVITU' DI ACQUEDOTTO (INVASO DI MONTEDOGLIO)
PG	1	CITTA' DI CASTELLO	C.T.	214	237		N. PART. 19336	2016	COSTITUZIONE DI DIRITTI REALI A TITOLO ONEROSO - SERVITU' DI ACQUEDOTTO
PG	1	CITTA' DI CASTELLO	C.T.	309	202		N. PART. 19337	2016	COSTITUZIONE DI DIRITTI REALI A TITOLO ONEROSO - SERVITU' DI ACQUEDOTTO (INVASO DI MONTEDOGLIO)
PG	1	CITTA' DI CASTELLO	C.T.	310	200-219		N. PART. 19338	2016	COSTITUZIONE DI DIRITTI REALI A TITOLO ONEROSO - SERVITU' DI ACQUEDOTTO (INVASO DI MONTEDOGLIO)

PG	1	CITTA' DI CASTELLO	C.T.	310	197-158- 149-245		N. PART. 19339	2016	COSTITUZIONE DI DIRITTI REALI A TITOLO ONEROSO - SERVITU' DI ACQUEDOTTO (INVASO DI MONTEDOGLIO)	
PG	1	CITTA' DI CASTELLO	C.T.	174	1066		N. PART. 19340	2016	COSTITUZIONE DI DIRITTI REALI A TITOLO ONEROSO - SERVITU' DI ACQUEDOTTO (INVASO DI MONTEDOGLIO)	
PG	1	CITTA' DI CASTELLO	C.T.	306	365-655- 649-305-308		N. PART. 19869	2016	COSTITUZIONE DI DIRITTI REALI A TITOLO ONEROSO - SERVITU' DI ACQUEDOTTO (INVASO DI MONTEDOGLIO)	
PG	1	CITTA' DI CASTELLO	C.T.	290	1091		N. PART. 19870	2016	COSTITUZIONE DI DIRITTI REALI A TITOLO ONEROSO - SERVITU' DI ACQUEDOTTO (INVASO DI MONTEDOGLIO)	
PG	1	CITTA' DI CASTELLO	C.T.	290	149-186- 183-83- 1090-75- 1002-73		N. PART. 19871	2016	COSTITUZIONE DI DIRITTI REALI A TITOLO ONEROSO - SERVITU' DI ACQUEDOTTO (INVASO DI MONTEDOGLIO)	
		310		27-35-47						
		309		192-250-77						
		309		250						
PG	1	CITTA' DI CASTELLO	C.T.	310	322		N. PART. 19872	2016	COSTITUZIONE DI DIRITTI REALI A TITOLO ONEROSO - SERVITU' DI ACQUEDOTTO (INVASO DI MONTEDOGLIO)	
PG	1	CITTA' DI CASTELLO	C.T.	308	1067		N. PART. 19873	2016	COSTITUZIONE DI DIRITTI REALI A TITOLO ONEROSO - SERVITU' DI ACQUEDOTTO (INVASO DI MONTEDOGLIO)	
		309		197						

					197	928					(INVASO DI MONTEDOGLIO)	
PG	1	CITTA' DI CASTELLO	C.T.	189	329						COSTITUZIONE DI DIRITTI REALI A TITOLO ONEROSO - SERVITU' DI ACQUEDOTTO (INVASO DI MONTEDOGLIO)	2016
PG	1	CITTA' DI CASTELLO	C.T.	189	187-544						COSTITUZIONE DI DIRITTI REALI A TITOLO ONEROSO - SERVITU' DI ACQUEDOTTO (INVASO DI MONTEDOGLIO)	2016
PG	1	CITTA' DI CASTELLO	C.T.	189	560-561-35-339-64-70-68-589-591						COSTITUZIONE DI DIRITTI REALI A TITOLO ONEROSO - SERVITU' DI ACQUEDOTTO (INVASO DI MONTEDOGLIO)	2016
PG	1	CITTA' DI CASTELLO	C.T.	189	318-562-563-321						COSTITUZIONE DI DIRITTI REALI A TITOLO ONEROSO - SERVITU' DI ACQUEDOTTO (INVASO DI MONTEDOGLIO)	2016
PG	1	CITTA' DI CASTELLO	C.T.	174	850-862						COSTITUZIONE DI DIRITTI REALI A TITOLO ONEROSO - SERVITU' DI ACQUEDOTTO (INVASO DI MONTEDOGLIO)	2016
PG	1	CITTA' DI CASTELLO	C.F.	174	867-873						COSTITUZIONE DI DIRITTI REALI A TITOLO ONEROSO - SERVITU' DI ACQUEDOTTO (INVASO DI MONTEDOGLIO)	2016
PG	1	CITTA' DI CASTELLO	C.T.	189	310						COSTITUZIONE DI DIRITTI REALI A TITOLO ONEROSO - SERVITU' DI ACQUEDOTTO (INVASO DI MONTEDOGLIO)	2016
PG	1	CITTA' DI CASTELLO	C.T.	174	888						COSTITUZIONE DI DIRITTI REALI A TITOLO ONEROSO - SERVITU' DI ACQUEDOTTO	2016

				264	156					(INVASO DI MONTEDOGGLIO)	
PG	3	CITTA' DI CASTELLO	C.T.	242	405		N. PART. 979	2017	COSTITUZIONE DI DIRITTI REALI A TITOLO ONEROSO - SERVITU' DI ACQUEDOTTO (INVASO DI MONTEDOGGLIO)		
				264	87-416-420-422						
PG	3	CITTA' DI CASTELLO	C.T.	264	156-416-420-422		N. PART. 980	2017	COSTITUZIONE DI DIRITTI REALI A TITOLO ONEROSO - SERVITU' DI ACQUEDOTTO (INVASO DI MONTEDOGGLIO)		
PG	3	CITTA' DI CASTELLO	C.T.	217	618		N. PART. 981	2017	COSTITUZIONE DI DIRITTI REALI A TITOLO ONEROSO - SERVITU' DI ACQUEDOTTO (INVASO DI MONTEDOGGLIO)		
				243	729-810-825						
PG	3	CITTA' DI CASTELLO	C.T.	212	116		N. PART. 2688	2017	COSTITUZIONE DI DIRITTI REALI A TITOLO ONEROSO - SERVITU' DI ACQUEDOTTO (INVASO DI MONTEDOGGLIO)		
PG	3	CITTA' DI CASTELLO	C.T.	291	18-19-20-29		N. PART. 2689	2017	COSTITUZIONE DI DIRITTI REALI A TITOLO ONEROSO - SERVITU' DI ACQUEDOTTO (INVASO DI MONTEDOGGLIO)		
PG	3	CITTA' DI CASTELLO	C.T.	290	167-169		N. PART. 2690	2017	COSTITUZIONE DI DIRITTI REALI A TITOLO ONEROSO - SERVITU' DI ACQUEDOTTO (INVASO DI MONTEDOGGLIO)		
				291	10-88-572-573-574						

PG	3	CITTA' DI CASTELLO	C.T.	291	89		N. PART. 2691	2017	COSTITUZIONE DI DIRITTI REALI A TITOLO ONEROSO - SERVITU' DI ACQUEDOTTO (INVASO DI MONTEDOGLIO)
PG	3	CITTA' DI CASTELLO	C.T.	291	9-94-542		N. PART. 2692	2017	COSTITUZIONE DI DIRITTI REALI A TITOLO ONEROSO - SERVITU' DI ACQUEDOTTO (INVASO DI MONTEDOGLIO)
PG	3	CITTA' DI CASTELLO	C.T.	310	164		N. PART. 2693	2017	COSTITUZIONE DI DIRITTI REALI A TITOLO ONEROSO - SERVITU' DI ACQUEDOTTO (INVASO DI MONTEDOGLIO)
PG	3	CITTA' DI CASTELLO	C.T.	309	282-561		N. PART. 2694	2017	COSTITUZIONE DI DIRITTI REALI A TITOLO ONEROSO - SERVITU' DI ACQUEDOTTO (INVASO DI MONTEDOGLIO)
PG	3	CITTA' DI CASTELLO	C.T.	310	105-175		N. PART. 2695	2017	COSTITUZIONE DI DIRITTI REALI A TITOLO ONEROSO - SERVITU' DI ACQUEDOTTO (INVASO DI MONTEDOGLIO)
PG	3	CITTA' DI CASTELLO	C.T.	290	174		N. PART. 2696	2017	COSTITUZIONE DI DIRITTI REALI A TITOLO ONEROSO - SERVITU' DI ACQUEDOTTO (INVASO DI MONTEDOGLIO)
PG	3	CITTA' DI CASTELLO	C.T.	309	243-245-249-559		N. PART. 2697	2017	COSTITUZIONE DI DIRITTI REALI A TITOLO ONEROSO - SERVITU' DI ACQUEDOTTO (INVASO DI MONTEDOGLIO)

PG	3	CITTA' DI CASTELLO	C.T.	310	557		N. PART. 2698	2017	COSTITUZIONE DI DIRITTI REALI A TITOLO ONEROSO - SERVITU' DI ACQUEDOTTO (INVASO DI MONTEDOGLIO)
PG	3	CITTA' DI CASTELLO	C.T.	310	203		N. PART. 2699	2017	COSTITUZIONE DI DIRITTI REALI A TITOLO ONEROSO - SERVITU' DI ACQUEDOTTO (INVASO DI MONTEDOGLIO)
PG	3	CITTA' DI CASTELLO	C.T.	310	69-70-104-170-229		N. PART. 2700	2017	COSTITUZIONE DI DIRITTI REALI A TITOLO ONEROSO - SERVITU' DI ACQUEDOTTO (INVASO DI MONTEDOGLIO)
PG	3	CITTA' DI CASTELLO	C.T.	309	206-208-248		N. PART. 2701	2017	COSTITUZIONE DI DIRITTI REALI A TITOLO ONEROSO - SERVITU' DI ACQUEDOTTO (INVASO DI MONTEDOGLIO)
PG	3	CITTA' DI CASTELLO	C.T.	309	204-244		N. PART. 2702	2017	COSTITUZIONE DI DIRITTI REALI A TITOLO ONEROSO - SERVITU' DI ACQUEDOTTO (INVASO DI MONTEDOGLIO)
PG	3	CITTA' DI CASTELLO	C.T.	310	194		N. PART. 2703	2017	COSTITUZIONE DI DIRITTI REALI A TITOLO ONEROSO - SERVITU' DI ACQUEDOTTO (INVASO DI MONTEDOGLIO)
PG	3	CITTA' DI CASTELLO	C.T.	291	39-40-46		N. PART. 6136	2017	COSTITUZIONE DI DIRITTI REALI A TITOLO ONEROSO - SERVITU' DI ACQUEDOTTO (INVASO DI MONTEDOGLIO)

PG	3	CITTA' DI CASTELLO	C.T.	197	37-38-83-86- 202-262- 927-929-930	N. PART. 6137	2017	COSTITUZIONE DI DIRITTI REALI A TITOLO ONEROSO - SERVITU' DI ACQUEDOTTO (INVASO DI MONTEDOGLIO)	
PG	3	CITTA' DI CASTELLO	C.T.	212	130-652-654	N. PART. 6138	2017	COSTITUZIONE DI DIRITTI REALI A TITOLO ONEROSO - SERVITU' DI ACQUEDOTTO (INVASO DI MONTEDOGLIO)	
				214	841-857-859				
PG	3	CITTA' DI CASTELLO	C.T.	310	154-165	N. PART. 6139	2017	COSTITUZIONE DI DIRITTI REALI A TITOLO ONEROSO - SERVITU' DI ACQUEDOTTO (INVASO DI MONTEDOGLIO)	
PG	3	CITTA' DI CASTELLO	C.T.	292	24	N. PART. 6140	2017	COSTITUZIONE DI DIRITTI REALI A TITOLO ONEROSO - SERVITU' DI ACQUEDOTTO (INVASO DI MONTEDOGLIO)	
PG	3	CITTA' DI CASTELLO	C.T.	212	165	N. PART. 6141	2017	COSTITUZIONE DI DIRITTI REALI A TITOLO ONEROSO - SERVITU' DI ACQUEDOTTO (INVASO DI MONTEDOGLIO)	
PG	3	CITTA' DI CASTELLO	C.T.	310	591	N. PART. 6142	2017	COSTITUZIONE DI DIRITTI REALI A TITOLO ONEROSO - SERVITU' DI ACQUEDOTTO (INVASO DI MONTEDOGLIO)	
PG	3	CITTA' DI CASTELLO	C.T.	310	169-592	N. PART. 6143	2017	COSTITUZIONE DI DIRITTI REALI A TITOLO ONEROSO - SERVITU' DI ACQUEDOTTO (INVASO DI MONTEDOGLIO)	

PG	3	CITTA' DI CASTELLO	C.T.	310	212		N. PART. 6144	2017	COSTITUZIONE DI DIRITTI REALI A TITOLO ONEROSO - SERVITU' DI ACQUEDOTTO (INVASO DI MONTEDOGLIO)
PG	3	CITTA' DI CASTELLO	C.T.	310	103-146-174-208-211-232		N. PART. 6145	2017	COSTITUZIONE DI DIRITTI REALI A TITOLO ONEROSO - SERVITU' DI ACQUEDOTTO (INVASO DI MONTEDOGLIO)
PG	3	CITTA' DI CASTELLO	C.T.	290	127-150		N. PART. 6146	2017	COSTITUZIONE DI DIRITTI REALI A TITOLO ONEROSO - SERVITU' DI ACQUEDOTTO (INVASO DI MONTEDOGLIO)
PG	3	CITTA' DI CASTELLO	C.T.	290	43-91		N. PART. 6147	2017	COSTITUZIONE DI DIRITTI REALI A TITOLO ONEROSO - SERVITU' DI ACQUEDOTTO (INVASO DI MONTEDOGLIO)
				291	11-17-21-22-36-142				
PG	3	CITTA' DI CASTELLO	C.T.	189	167		N. PART. 6148	2017	COSTITUZIONE DI DIRITTI REALI A TITOLO ONEROSO - SERVITU' DI ACQUEDOTTO (INVASO DI MONTEDOGLIO)
PG	3	CITTA' DI CASTELLO	C.T.	290	115-117		N. PART. 6149	2017	COSTITUZIONE DI DIRITTI REALI A TITOLO ONEROSO - SERVITU' DI ACQUEDOTTO (INVASO DI MONTEDOGLIO)
PG	3	CITTA' DI CASTELLO	C.T.	189	15-24-23		N. PART. 6150	2017	COSTITUZIONE DI DIRITTI REALI A TITOLO ONEROSO - SERVITU' DI ACQUEDOTTO (INVASO DI MONTEDOGLIO)

PG	3	CITTA' DI CASTELLO	C.T.	217	2		N. PART. 8485	2017	COSTITUZIONE DI DIRITTI REALI A TITOLO ONEROSO - SERVITU' DI ACQUEDOTTO (INVASO DI MONTEDOGLIO)	
PG	3	CITTA' DI CASTELLO	C.T.	310	189		N. PART. 8486	2017	COSTITUZIONE DI DIRITTI REALI A TITOLO ONEROSO - SERVITU' DI ACQUEDOTTO (INVASO DI MONTEDOGLIO)	
PG	3	CITTA' DI CASTELLO	C.T.	309	302-305		N. PART. 8487	2017	COSTITUZIONE DI DIRITTI REALI A TITOLO ONEROSO - SERVITU' DI ACQUEDOTTO (INVASO DI MONTEDOGLIO)	
PG	3	CITTA' DI CASTELLO	C.T.	290	154		N. PART. 8488	2017	COSTITUZIONE DI DIRITTI REALI A TITOLO ONEROSO - SERVITU' DI ACQUEDOTTO (INVASO DI MONTEDOGLIO)	
PG	3	CITTA' DI CASTELLO	C.T.	235	126-140		N. PART. 8489	2017	COSTITUZIONE DI DIRITTI REALI A TITOLO ONEROSO - SERVITU' DI ACQUEDOTTO (INVASO DI MONTEDOGLIO)	
				236	157-175					
PG	3	CITTA' DI CASTELLO	C.T.	290	1007		N. PART. 8490	2017	COSTITUZIONE DI DIRITTI REALI A TITOLO ONEROSO - SERVITU' DI ACQUEDOTTO (INVASO DI MONTEDOGLIO)	
PG	3	CITTA' DI CASTELLO	C.T.	235	163		N. PART. 8491	2017	COSTITUZIONE DI DIRITTI REALI A TITOLO ONEROSO - SERVITU' DI ACQUEDOTTO	

						579				(INVASO DI MONTEDOGLIO)	
PG	3	CITTA' DI CASTELLO	C.T.	310	599			N. PART. 8492	2017	COSTITUZIONE DI DIRITTI REALI A TITOLO ONEROSO - SERVITU' DI ACQUEDOTTO (INVASO DI MONTEDOGLIO)	
PG	3	CITTA' DI CASTELLO	C.T.	310	255			N. PART. 8493	2017	COSTITUZIONE DI DIRITTI REALI A TITOLO ONEROSO - SERVITU' DI ACQUEDOTTO (INVASO DI MONTEDOGLIO)	
PG	3	CITTA' DI CASTELLO	C.T.	317	23			N. PART. 8494	2017	COSTITUZIONE DI DIRITTI REALI A TITOLO ONEROSO - SERVITU' DI ACQUEDOTTO (INVASO DI MONTEDOGLIO)	
PG	3	CITTA' DI CASTELLO	C.T.	306	291-710			N. PART. 8495	2017	COSTITUZIONE DI DIRITTI REALI A TITOLO ONEROSO - SERVITU' DI ACQUEDOTTO (INVASO DI MONTEDOGLIO)	
PG	3	CITTA' DI CASTELLO	C.T.	317	15-566			N. PART. 8496	2017	COSTITUZIONE DI DIRITTI REALI A TITOLO ONEROSO - SERVITU' DI ACQUEDOTTO (INVASO DI MONTEDOGLIO)	
PG	3	CITTA' DI CASTELLO	C.T.	290	1094-1095			N. PART. 8497	2017	COSTITUZIONE DI DIRITTI REALI A TITOLO ONEROSO - SERVITU' DI ACQUEDOTTO (INVASO DI MONTEDOGLIO)	
PG	3	CITTA' DI CASTELLO	C.T.	290	195			N. PART. 8498	2017	COSTITUZIONE DI DIRITTI REALI A TITOLO ONEROSO - SERVITU' DI ACQUEDOTTO (INVASO DI MONTEDOGLIO)	

PG	3	CITTA' DI CASTELLO	C.T.	290	22		N. PART. 8499	2017	COSTITUZIONE DI DIRITTI REALI A TITOLO ONEROSO - SERVITU' DI ACQUEDOTTO (INVASO DI MONTEDOGLIO)
PG	3	CITTA' DI CASTELLO	C.T.	290	41-162		N. PART. 8500	2017	COSTITUZIONE DI DIRITTI REALI A TITOLO ONEROSO - SERVITU' DI ACQUEDOTTO (INVASO DI MONTEDOGLIO)
PG	3	CITTA' DI CASTELLO	C.T.	306	639		N. PART. 8501	2017	COSTITUZIONE DI DIRITTI REALI A TITOLO ONEROSO - SERVITU' DI ACQUEDOTTO (INVASO DI MONTEDOGLIO)
				317	541-602-610				
PG	3	CITTA' DI CASTELLO	C.T.	290	80-87-255-1080		N. PART. 10374	2017	COSTITUZIONE DI DIRITTI REALI A TITOLO ONEROSO - SERVITU' DI ACQUEDOTTO (INVASO DI MONTEDOGLIO)
PG	3	CITTA' DI CASTELLO	C.T.	290	1081		N. PART. 10375	2017	COSTITUZIONE DI DIRITTI REALI A TITOLO ONEROSO - SERVITU' DI ACQUEDOTTO (INVASO DI MONTEDOGLIO)
PG	3	CITTA' DI CASTELLO	C.T.	290	188-193-1001-1006		N. PART. 10376	2017	COSTITUZIONE DI DIRITTI REALI A TITOLO ONEROSO - SERVITU' DI ACQUEDOTTO (INVASO DI MONTEDOGLIO)
PG	3	CITTA' DI CASTELLO	C.T.	317	634		N. PART. 10377	2017	COSTITUZIONE DI DIRITTI REALI A TITOLO ONEROSO - SERVITU' DI ACQUEDOTTO (INVASO DI MONTEDOGLIO)

PG	3	CITTA' DI CASTELLO	C.F.	317	632	3	N. PART. 10378	2017	COSTITUZIONE DI DIRITTI REALI A TITOLO ONEROSO - SERVITU' DI ACQUEDOTTO (INVASO DI MONTEDOGLIO)
PG	3	CITTA' DI CASTELLO	C.T.	236	158-277		N. PART. 10379	2017	COSTITUZIONE DI DIRITTI REALI A TITOLO ONEROSO - SERVITU' DI ACQUEDOTTO (INVASO DI MONTEDOGLIO)
PG	5	CITTA' DI CASTELLO	C.T.	236	227		N. PART. 18411	2019	COSTITUZIONE DI DIRITTI REALI A TITOLO ONEROSO - SERVITU' DI ACQUEDOTTO (INVASO DI MONTEDOGLIO)
PG	3	CITTA' DI CASTELLO	C.T.	236	162-163-181-262		N. PART. 10380	2017	COSTITUZIONE DI DIRITTI REALI A TITOLO ONEROSO - SERVITU' DI ACQUEDOTTO (INVASO DI MONTEDOGLIO)
				256	22-23-24-25-26-62-65-115-131-165				
PG	3	CITTA' DI CASTELLO	C.T.	236	118-303		N. PART. 10381	2017	COSTITUZIONE DI DIRITTI REALI A TITOLO ONEROSO - SERVITU' DI ACQUEDOTTO (INVASO DI MONTEDOGLIO)
				258	158				
PG	3	CITTA' DI CASTELLO	C.T.	258	116		N. PART. 10382	2017	COSTITUZIONE DI DIRITTI REALI A TITOLO ONEROSO - SERVITU' DI ACQUEDOTTO (INVASO DI MONTEDOGLIO)

PG	3	CITTA' DI CASTELLO	C.T.	257	61-89-94-96- 97-98-99- 100-116- 118-120- 152-532- 533-541- 542-543	N. PART. 12619	2017	COSTITUZIONE DI DIRITTI REALI A TITOLO ONEROSO - SERVITU' DI ACQUEDOTTO (INVASO DI MONTEDOGLIO)	
				290	57-61-68- 175				
PG	3	CITTA' DI CASTELLO	C.T.	306	637-645	N. PART. 12620	2017	COSTITUZIONE DI DIRITTI REALI A TITOLO ONEROSO - SERVITU' DI ACQUEDOTTO (INVASO DI MONTEDOGLIO)	
PG	3	CITTA' DI CASTELLO	C.T.	308	1075	N. PART. 12621	2017	COSTITUZIONE DI DIRITTI REALI A TITOLO ONEROSO - SERVITU' DI ACQUEDOTTO (INVASO DI MONTEDOGLIO)	
PG	3	CITTA' DI CASTELLO	C.T.	308	263-1077- 1079	N. PART. 12622	2017	COSTITUZIONE DI DIRITTI REALI A TITOLO ONEROSO - SERVITU' DI ACQUEDOTTO (INVASO DI MONTEDOGLIO)	
PG	3	CITTA' DI CASTELLO	C.T.	308	192-195- 264-1093	N. PART. 12623	2017	COSTITUZIONE DI DIRITTI REALI A TITOLO ONEROSO - SERVITU' DI ACQUEDOTTO (INVASO DI MONTEDOGLIO)	
PG	3	CITTA' DI CASTELLO	C.T.	317	564	N. PART. 12624	2017	COSTITUZIONE DI DIRITTI REALI A TITOLO ONEROSO - SERVITU' DI ACQUEDOTTO (INVASO DI MONTEDOGLIO)	
PG	3	CITTA' DI CASTELLO	C.T.	259	89-103-153	N. PART. 12625	2017	COSTITUZIONE DI DIRITTI REALI A TITOLO ONEROSO - SERVITU' DI ACQUEDOTTO	

PG	3	CITTA' DI CASTELLO	C.T.	317	560		N. PART. 15173	2017	COSTITUZIONE DI DIRITTI REALI A TITOLO ONEROSO - SERVITU' DI ACQUEDOTTO (INVASO DI MONTEDOGLIO)
PG	3	CITTA' DI CASTELLO	C.T.	308	1091		N. PART. 15174	2017	COSTITUZIONE DI DIRITTI REALI A TITOLO ONEROSO - SERVITU' DI ACQUEDOTTO (INVASO DI MONTEDOGLIO)
PG	5	CITTA' DI CASTELLO	C.T.	308	1071		N. PART. 18412	2019	COSTITUZIONE DI DIRITTI REALI A TITOLO ONEROSO - SERVITU' DI ACQUEDOTTO (INVASO DI MONTEDOGLIO)
PG	5	CITTA' DI CASTELLO	C.T.	146	1228		N. PART. 10613	2019	COSTITUZIONE DI DIRITTI REALI A TITOLO ONEROSO - SERVITU' DI ACQUEDOTTO (INVASO DI MONTEDOGLIO)
				253	201-573				
PG	5	CITTA' DI CASTELLO	C.T.	331	936-949-944-933-995-945		N. PART. 10614	2019	COSTITUZIONE DI DIRITTI REALI A TITOLO ONEROSO - SERVITU' DI ACQUEDOTTO (INVASO DI MONTEDOGLIO)
PG	5	CITTA' DI CASTELLO	C.T.	259	97		N. PART. 10615	2019	COSTITUZIONE DI DIRITTI REALI A TITOLO ONEROSO - SERVITU' DI ACQUEDOTTO (INVASO DI MONTEDOGLIO)

PG	5	CITTA' DI CASTELLO	C.T.	69	932-928-280		N. PART. 10616	2019	COSTITUZIONE DI DIRITTI REALI A TITOLO ONEROSO - SERVITU' DI ACQUEDOTTO (INVASO DI MONTEDOGLIO)
PG	5	CITTA' DI CASTELLO	C.T.	331	415		N. PART. 10617	2019	COSTITUZIONE DI DIRITTI REALI A TITOLO ONEROSO - SERVITU' DI ACQUEDOTTO (INVASO DI MONTEDOGLIO)
PG	5	CITTA' DI CASTELLO	C.T.	291	33		N. PART. 10618	2019	COSTITUZIONE DI DIRITTI REALI A TITOLO ONEROSO - SERVITU' DI ACQUEDOTTO (INVASO DI MONTEDOGLIO)
PG	5	CITTA' DI CASTELLO	C.T.	174	774-775- 212-133- 141-139- 140-213- 751-752		N. PART. 10619	2019	COSTITUZIONE DI DIRITTI REALI A TITOLO ONEROSO - SERVITU' DI ACQUEDOTTO (INVASO DI MONTEDOGLIO)
PG	3	CITTA' DI CASTELLO	C.T.	308	1058		N. PART. 15175	2017	COSTITUZIONE DI DIRITTI REALI A TITOLO ONEROSO - SERVITU' DI ACQUEDOTTO (INVASO DI MONTEDOGLIO)
PG	3	CITTA' DI CASTELLO	C.T.	308	1099		N. PART. 15176	2017	COSTITUZIONE DI DIRITTI REALI A TITOLO ONEROSO - SERVITU' DI ACQUEDOTTO (INVASO DI MONTEDOGLIO)
PG	3	CITTA' DI CASTELLO	C.T.	308	172		N. PART. 15177	2017	COSTITUZIONE DI DIRITTI REALI A TITOLO ONEROSO - SERVITU' DI ACQUEDOTTO (INVASO DI MONTEDOGLIO)

PG	3	CITTA' DI CASTELLO	C.T.	309	568-635- 636-637		N. PART. 15178	2017	COSTITUZIONE DI DIRITTI REALI A TITOLO ONEROSO - SERVITU' DI ACQUEDOTTO (INVASO DI MONTEDOGLIO)	
PG	3	CITTA' DI CASTELLO	C.T.	258	143		N. PART. 15179	2017	COSTITUZIONE DI DIRITTI REALI A TITOLO ONEROSO - SERVITU' DI ACQUEDOTTO (INVASO DI MONTEDOGLIO)	
			C.F.	258	142	7				
PG	3	CITTA' DI CASTELLO	C.T.	317	24		N. PART. 15180	2017	COSTITUZIONE DI DIRITTI REALI A TITOLO ONEROSO - SERVITU' DI ACQUEDOTTO (INVASO DI MONTEDOGLIO)	
PG	3	CITTA' DI CASTELLO	C.T.	279	173		N. PART. 15181	2017	COSTITUZIONE DI DIRITTI REALI A TITOLO ONEROSO - SERVITU' DI ACQUEDOTTO (INVASO DI MONTEDOGLIO)	
PG	3	CITTA' DI CASTELLO	C.T.	277	244		N. PART. 15182	2017	COSTITUZIONE DI DIRITTI REALI A TITOLO ONEROSO - SERVITU' DI ACQUEDOTTO (INVASO DI MONTEDOGLIO)	
PG	3	CITTA' DI CASTELLO	C.T.	317	582		N. PART. 15183	2017	COSTITUZIONE DI DIRITTI REALI A TITOLO ONEROSO - SERVITU' DI ACQUEDOTTO (INVASO DI MONTEDOGLIO)	
PG	3	CITTA' DI CASTELLO	C.T.	308	1097		N. PART. 15184	2017	COSTITUZIONE DI DIRITTI REALI A TITOLO ONEROSO - SERVITU' DI ACQUEDOTTO (INVASO DI MONTEDOGLIO)	

PG	3	CITTA' DI CASTELLO	C.T.	255	141		N. PART. 15185	2017	COSTITUZIONE DI DIRITTI REALI A TITOLO ONEROSO - SERVITU' DI ACQUEDOTTO (INVASO DI MONTEDOGLIO)
PG	3	CITTA' DI CASTELLO	C.T.	255	136-587		N. PART. 15186	2017	COSTITUZIONE DI DIRITTI REALI A TITOLO ONEROSO - SERVITU' DI ACQUEDOTTO (INVASO DI MONTEDOGLIO)
				290	111				
PG	3	CITTA' DI CASTELLO	C.T.	308	153		N. PART. 15187	2017	COSTITUZIONE DI DIRITTI REALI A TITOLO ONEROSO - SERVITU' DI ACQUEDOTTO (INVASO DI MONTEDOGLIO)
PG	3	CITTA' DI CASTELLO	C.T.	258	117		N. PART. 15188	2017	COSTITUZIONE DI DIRITTI REALI A TITOLO ONEROSO - SERVITU' DI ACQUEDOTTO (INVASO DI MONTEDOGLIO)
PG	3	CITTA' DI CASTELLO	C.T.	259	124		N. PART. 15189	2017	COSTITUZIONE DI DIRITTI REALI A TITOLO ONEROSO - SERVITU' DI ACQUEDOTTO (INVASO DI MONTEDOGLIO)
PG	3	CITTA' DI CASTELLO	C.T.	290	21		N. PART. 15190	2017	COSTITUZIONE DI DIRITTI REALI A TITOLO ONEROSO - SERVITU' DI ACQUEDOTTO (INVASO DI MONTEDOGLIO)
PG	3	CITTA' DI CASTELLO	C.T.	290	4-5-6-9-220-1062		N. PART. 15191	2017	COSTITUZIONE DI DIRITTI REALI A TITOLO ONEROSO - SERVITU' DI ACQUEDOTTO (INVASO DI MONTEDOGLIO)

PG	3	CITTA' DI CASTELLO	C.T.	290	1089		N. PART. 15192	2017	COSTITUZIONE DI DIRITTI REALI A TITOLO ONEROSO - SERVITU' DI ACQUEDOTTO (INVASO DI MONTEDOGLIO)	
PG	3	CITTA' DI CASTELLO	C.T.	254	161-162-163		N. PART. 15990	2017	COSTITUZIONE DI DIRITTI REALI A TITOLO ONEROSO - SERVITU' DI ACQUEDOTTO (INVASO DI MONTEDOGLIO)	
PG	3	CITTA' DI CASTELLO	C.T.	235	148		N. PART. 15991	2017	COSTITUZIONE DI DIRITTI REALI A TITOLO ONEROSO - SERVITU' DI ACQUEDOTTO (INVASO DI MONTEDOGLIO)	
PG	3	CITTA' DI CASTELLO	C.T.	253	194		N. PART. 15992	2017	COSTITUZIONE DI DIRITTI REALI A TITOLO ONEROSO - SERVITU' DI ACQUEDOTTO (INVASO DI MONTEDOGLIO)	
				254	155					
				283	44-58-504-565					
PG	3	CITTA' DI CASTELLO	C.T.	235	138-146		N. PART. 15993	2017	COSTITUZIONE DI DIRITTI REALI A TITOLO ONEROSO - SERVITU' DI ACQUEDOTTO (INVASO DI MONTEDOGLIO)	
PG	3	CITTA' DI CASTELLO	C.T.	255	583-585		N. PART. 15994	2017	COSTITUZIONE DI DIRITTI REALI A TITOLO ONEROSO - SERVITU' DI ACQUEDOTTO (INVASO DI MONTEDOGLIO)	
PG	3	CITTA' DI CASTELLO	C.T.	290	20-89		N. PART. 15995	2017	COSTITUZIONE DI DIRITTI REALI A TITOLO ONEROSO - SERVITU' DI ACQUEDOTTO (INVASO DI MONTEDOGLIO)	

PG	3	CITTA' DI CASTELLO	C.T.	255	126-140- 163-164- 197-605	N. PART. 15996	2017	COSTITUZIONE DI DIRITTI REALI A TITOLO ONEROSO - SERVITU' DI ACQUEDOTTO (INVASO DI MONTEDOGLIO)
PG	3	CITTA' DI CASTELLO	C.T.	283	24-160	N. PART. 15997	2017	COSTITUZIONE DI DIRITTI REALI A TITOLO ONEROSO - SERVITU' DI ACQUEDOTTO (INVASO DI MONTEDOGLIO)
PG	3	CITTA' DI CASTELLO	C.T.	282	503-505	N. PART. 15998	2017	COSTITUZIONE DI DIRITTI REALI A TITOLO ONEROSO - SERVITU' DI ACQUEDOTTO (INVASO DI MONTEDOGLIO)
PG	3	CITTA' DI CASTELLO	C.T.	282	504-506	N. PART. 15999	2017	COSTITUZIONE DI DIRITTI REALI A TITOLO ONEROSO - SERVITU' DI ACQUEDOTTO (INVASO DI MONTEDOGLIO)
PG	3	CITTA' DI CASTELLO	C.T.	282	563-610	N. PART. 16000	2017	COSTITUZIONE DI DIRITTI REALI A TITOLO ONEROSO - SERVITU' DI ACQUEDOTTO (INVASO DI MONTEDOGLIO)
PG	3	CITTA' DI CASTELLO	C.T.	282	534	N. PART. 16001	2017	COSTITUZIONE DI DIRITTI REALI A TITOLO ONEROSO - SERVITU' DI ACQUEDOTTO (INVASO DI MONTEDOGLIO)
PG	3	CITTA' DI CASTELLO	C.T.	282	536	N. PART. 16002	2017	COSTITUZIONE DI DIRITTI REALI A TITOLO ONEROSO - SERVITU' DI ACQUEDOTTO (INVASO DI MONTEDOGLIO)

PG	3	CITTA' DI CASTELLO	C.T.	282	51-512		N. PART. 16003	2017	COSTITUZIONE DI DIRITTI REALI A TITOLO ONEROSO - SERVITU' DI ACQUEDOTTO (INVASO DI MONTEDOGLIO)
PG	3	CITTA' DI CASTELLO	C.T.	279	192-321		N. PART. 16004	2017	COSTITUZIONE DI DIRITTI REALI A TITOLO ONEROSO - SERVITU' DI ACQUEDOTTO (INVASO DI MONTEDOGLIO)
PG	3	CITTA' DI CASTELLO	C.T.	282	52-170		N. PART. 16005	2017	COSTITUZIONE DI DIRITTI REALI A TITOLO ONEROSO - SERVITU' DI ACQUEDOTTO (INVASO DI MONTEDOGLIO)
PG	3	CITTA' DI CASTELLO	C.T.	238	82-169		N. PART. 16006	2017	COSTITUZIONE DI DIRITTI REALI A TITOLO ONEROSO - SERVITU' DI ACQUEDOTTO (INVASO DI MONTEDOGLIO)
PG	3	CITTA' DI CASTELLO	C.T.	282	21		N. PART. 16007	2017	COSTITUZIONE DI DIRITTI REALI A TITOLO ONEROSO - SERVITU' DI ACQUEDOTTO (INVASO DI MONTEDOGLIO)
PG	3	CITTA' DI CASTELLO	C.T.	282	13		N. PART. 18502	2017	COSTITUZIONE DI DIRITTI REALI A TITOLO ONEROSO - SERVITU' DI ACQUEDOTTO (INVASO DI MONTEDOGLIO)
				283	25-26-27-30				
PG	3	CITTA' DI CASTELLO	C.T.	282	1		N. PART. 18503	2017	COSTITUZIONE DI DIRITTI REALI A TITOLO ONEROSO - SERVITU' DI ACQUEDOTTO (INVASO DI MONTEDOGLIO)

PG	3	CITTA' DI CASTELLO	C.T.	282	205		N. PART. 18504	2017	COSTITUZIONE DI DIRITTI REALI A TITOLO ONEROSO - SERVITU' DI ACQUEDOTTO (INVASO DI MONTEDOGLIO)
PG	3	CITTA' DI CASTELLO	C.T.	282	9-532		N. PART. 18505	2017	COSTITUZIONE DI DIRITTI REALI A TITOLO ONEROSO - SERVITU' DI ACQUEDOTTO (INVASO DI MONTEDOGLIO)
PG	3	CITTA' DI CASTELLO	C.T.	283	32-45		N. PART. 18506	2017	COSTITUZIONE DI DIRITTI REALI A TITOLO ONEROSO - SERVITU' DI ACQUEDOTTO (INVASO DI MONTEDOGLIO)
PG	3	CITTA' DI CASTELLO	C.T.	282	172		N. PART. 18507	2017	COSTITUZIONE DI DIRITTI REALI A TITOLO ONEROSO - SERVITU' DI ACQUEDOTTO (INVASO DI MONTEDOGLIO)
PG	3	CITTA' DI CASTELLO	C.T.	283	67-581		N. PART. 18508	2017	COSTITUZIONE DI DIRITTI REALI A TITOLO ONEROSO - SERVITU' DI ACQUEDOTTO (INVASO DI MONTEDOGLIO)
PG	3	CITTA' DI CASTELLO	C.T.	283	34-41		N. PART. 18509	2017	COSTITUZIONE DI DIRITTI REALI A TITOLO ONEROSO - SERVITU' DI ACQUEDOTTO (INVASO DI MONTEDOGLIO)
PG	3	CITTA' DI CASTELLO	C.T.	258	137-246		N. PART. 18510	2017	COSTITUZIONE DI DIRITTI REALI A TITOLO ONEROSO - SERVITU' DI ACQUEDOTTO (INVASO DI MONTEDOGLIO)
				259	66-88-90				

PG	3	CITTA' DI CASTELLO	C.T.	258	133		N. PART. 18511	2017	COSTITUZIONE DI DIRITTI REALI A TITOLO ONEROSO - SERVITU' DI ACQUEDOTTO (INVASO DI MONTEDOGLIO)
PG	3	CITTA' DI CASTELLO	C.T.	255	115		N. PART. 18512	2017	COSTITUZIONE DI DIRITTI REALI A TITOLO ONEROSO - SERVITU' DI ACQUEDOTTO (INVASO DI MONTEDOGLIO)
				285	581				
PG	3	CITTA' DI CASTELLO	C.T.	254	255-656		N. PART. 18513	2017	COSTITUZIONE DI DIRITTI REALI A TITOLO ONEROSO - SERVITU' DI ACQUEDOTTO (INVASO DI MONTEDOGLIO)
PG	3	CITTA' DI CASTELLO	C.T.	282	530		N. PART. 18514	2017	COSTITUZIONE DI DIRITTI REALI A TITOLO ONEROSO - SERVITU' DI ACQUEDOTTO (INVASO DI MONTEDOGLIO)
PG	3	CITTA' DI CASTELLO	C.T.	282	183		N. PART. 18515	2017	COSTITUZIONE DI DIRITTI REALI A TITOLO ONEROSO - SERVITU' DI ACQUEDOTTO (INVASO DI MONTEDOGLIO)
PG	3	CITTA' DI CASTELLO	C.T.	254	178-190-206-683		N. PART. 18516	2017	COSTITUZIONE DI DIRITTI REALI A TITOLO ONEROSO - SERVITU' DI ACQUEDOTTO (INVASO DI MONTEDOGLIO)
				255	159-565				
PG	3	CITTA' DI CASTELLO	C.T.	236	166		N. PART. 19284	2017	COSTITUZIONE DI DIRITTI REALI A TITOLO ONEROSO - SERVITU' DI ACQUEDOTTO (INVASO DI MONTEDOGLIO)

PG	3	CITTA' DI CASTELLO	C.T.	255	591		N. PART. 19285	2017	COSTITUZIONE DI DIRITTI REALI A TITOLO ONEROSO - SERVITU' DI ACQUEDOTTO (INVASO DI MONTEDOGLIO)
PG	3	CITTA' DI CASTELLO	C.T.	283	579		N. PART. 19286	2017	COSTITUZIONE DI DIRITTI REALI A TITOLO ONEROSO - SERVITU' DI ACQUEDOTTO (INVASO DI MONTEDOGLIO)
PG	3	CITTA' DI CASTELLO	C.T.	282	8-19-182		N. PART. 19287	2017	COSTITUZIONE DI DIRITTI REALI A TITOLO ONEROSO - SERVITU' DI ACQUEDOTTO (INVASO DI MONTEDOGLIO)
				283	42				
PG	3	CITTA' DI CASTELLO	C.T.	283	503-561-563		N. PART. 19288	2017	COSTITUZIONE DI DIRITTI REALI A TITOLO ONEROSO - SERVITU' DI ACQUEDOTTO (INVASO DI MONTEDOGLIO)
				285	33				
				286	10-11-12				
PG	3	CITTA' DI CASTELLO	C.T.	283	79-118-543		N. PART. 19289	2017	COSTITUZIONE DI DIRITTI REALI A TITOLO ONEROSO - SERVITU' DI ACQUEDOTTO (INVASO DI MONTEDOGLIO)
PG	3	CITTA' DI CASTELLO	C.T.	283	143		N. PART. 19290	2017	COSTITUZIONE DI DIRITTI REALI A TITOLO ONEROSO - SERVITU' DI ACQUEDOTTO (INVASO DI MONTEDOGLIO)
PG	3	CITTA' DI CASTELLO	C.T.	282	585		N. PART. 19291	2017	COSTITUZIONE DI DIRITTI REALI A TITOLO ONEROSO - SERVITU' DI ACQUEDOTTO

PG	3	CITTA' DI CASTELLO	C.T.	282	502		N. PART. 21127	2017	COSTITUZIONE DI DIRITTI REALI A TITOLO ONEROSO - SERVITU' DI ACQUEDOTTO (INVASO DI MONTEDOGLIO)
PG	3	CITTA' DI CASTELLO	C.T.	279	520-524		N. PART. 21128	2017	COSTITUZIONE DI DIRITTI REALI A TITOLO ONEROSO - SERVITU' DI ACQUEDOTTO (INVASO DI MONTEDOGLIO)
PG		CITTA' DI CASTELLO	C.T.	292	156		N. PART. 8682	2014	COSTITUZIONE DI DIRITTI REALI A TITOLO ONEROSO - SERVITU' DI POSA IN OPERA (INVASO DI MONTEDOGLIO)
PG		CITTA' DI CASTELLO	C.T.	311	39-120		N. PART. 8691	2014	COSTITUZIONE DI DIRITTI REALI A TITOLO ONEROSO - SERVITU' DI POSA IN OPERA (INVASO DI MONTEDOGLIO)
PG		CITTA' DI CASTELLO	C.T.	292	161-880		N. PART. 8692	2014	COSTITUZIONE DI DIRITTI REALI A TITOLO ONEROSO - SERVITU' DI POSA IN OPERA (INVASO DI MONTEDOGLIO)
PG	3	CITTA' DI CASTELLO	C.T.	279	221		N. PART. 21129	2017	COSTITUZIONE DI DIRITTI REALI A TITOLO ONEROSO - SERVITU' DI ACQUEDOTTO (INVASO DI MONTEDOGLIO)
PG	3	CITTA' DI CASTELLO	C.T.	279	207-260		N. PART. 21130	2017	COSTITUZIONE DI DIRITTI REALI A TITOLO ONEROSO - SERVITU' DI ACQUEDOTTO (INVASO DI MONTEDOGLIO)

PG	3	CITTA' DI CASTELLO	C.T.	279	523-704		N. PART. 21131	2017	COSTITUZIONE DI DIRITTI REALI A TITOLO ONEROSO - SERVITU' DI ACQUEDOTTO (INVASO DI MONTEDOGLIO)
PG	3	CITTA' DI CASTELLO	C.T.	279	519-706		N. PART. 21132	2017	COSTITUZIONE DI DIRITTI REALI A TITOLO ONEROSO - SERVITU' DI ACQUEDOTTO (INVASO DI MONTEDOGLIO)
PG	3	CITTA' DI CASTELLO	C.T.	279	235		N. PART. 21133	2017	COSTITUZIONE DI DIRITTI REALI A TITOLO ONEROSO - SERVITU' DI ACQUEDOTTO (INVASO DI MONTEDOGLIO)
PG	3	CITTA' DI CASTELLO	C.T.	280	143-144		N. PART. 21134	2017	COSTITUZIONE DI DIRITTI REALI A TITOLO ONEROSO - SERVITU' DI ACQUEDOTTO (INVASO DI MONTEDOGLIO)
PG	3	CITTA' DI CASTELLO	C.T.	280	145		N. PART. 21135	2017	COSTITUZIONE DI DIRITTI REALI A TITOLO ONEROSO - SERVITU' DI ACQUEDOTTO (INVASO DI MONTEDOGLIO)
PG	3	CITTA' DI CASTELLO	C.T.	255	114		N. PART. 21136	2017	COSTITUZIONE DI DIRITTI REALI A TITOLO ONEROSO - SERVITU' DI ACQUEDOTTO (INVASO DI MONTEDOGLIO)
PG	3	CITTA' DI CASTELLO	C.T.	255	112-113		N. PART. 21137	2017	COSTITUZIONE DI DIRITTI REALI A TITOLO ONEROSO - SERVITU' DI ACQUEDOTTO (INVASO DI MONTEDOGLIO)

PG	3	CITTA' DI CASTELLO	C.T.	279	220-696		N. PART. 21138	2017	COSTITUZIONE DI DIRITTI REALI A TITOLO ONEROSO - SERVITU' DI ACQUEDOTTO (INVASO DI MONTEDOGLIO)
PG	3	CITTA' DI CASTELLO	C.T.	283	166		N. PART. 21139	2017	COSTITUZIONE DI DIRITTI REALI A TITOLO ONEROSO - SERVITU' DI ACQUEDOTTO (INVASO DI MONTEDOGLIO)
PG	3	CITTA' DI CASTELLO	C.T.	290	109		N. PART. 21140	2017	COSTITUZIONE DI DIRITTI REALI A TITOLO ONEROSO - SERVITU' DI ACQUEDOTTO (INVASO DI MONTEDOGLIO)
PG	3	CITTA' DI CASTELLO	C.T.	254	189-215		N. PART. 21141	2017	COSTITUZIONE DI DIRITTI REALI A TITOLO ONEROSO - SERVITU' DI ACQUEDOTTO (INVASO DI MONTEDOGLIO)
				283	59-87-144				
PG	3	CITTA' DI CASTELLO	C.T.	282	11		N. PART. 21142	2017	COSTITUZIONE DI DIRITTI REALI A TITOLO ONEROSO - SERVITU' DI ACQUEDOTTO (INVASO DI MONTEDOGLIO)
PG	3	CITTA' DI CASTELLO	C.T.	282	122-550-581-583-589-591-593		N. PART. 21143	2017	COSTITUZIONE DI DIRITTI REALI A TITOLO ONEROSO - SERVITU' DI ACQUEDOTTO (INVASO DI MONTEDOGLIO)
PG	3	CITTA' DI CASTELLO	C.T.	235	133-134		N. PART. 98	2018	COSTITUZIONE DI DIRITTI REALI A TITOLO ONEROSO - SERVITU' DI ACQUEDOTTO (INVASO DI MONTEDOGLIO)
PG	3	CITTA' DI CASTELLO	C.T.	235	129-137		N. PART. 99	2018	COSTITUZIONE DI DIRITTI REALI A TITOLO ONEROSO - SERVITU' DI ACQUEDOTTO

					512-517					(INVASO DI MONTEDOGLIO)		
PG	3	CITTA' DI CASTELLO	C.T.	282	526					COSTITUZIONE DI DIRITTI REALI A TITOLO ONEROSO - SERVITU' DI ACQUEDOTTO (INVASO DI MONTEDOGLIO)	2018	
PG	3	CITTA' DI CASTELLO	C.T.	236	160-185-186-188-189-205-222-223					COSTITUZIONE DI DIRITTI REALI A TITOLO ONEROSO - SERVITU' DI ACQUEDOTTO (INVASO DI MONTEDOGLIO)	2018	
PG	3	CITTA' DI CASTELLO	C.T.	283	139-140-141					COSTITUZIONE DI DIRITTI REALI A TITOLO ONEROSO - SERVITU' DI ACQUEDOTTO (INVASO DI MONTEDOGLIO)	2018	
PG	3	CITTA' DI CASTELLO	C.T.	283	84					COSTITUZIONE DI DIRITTI REALI A TITOLO ONEROSO - SERVITU' DI ACQUEDOTTO (INVASO DI MONTEDOGLIO)	2018	
PG	3	CITTA' DI CASTELLO	C.T.	283	153-582					COSTITUZIONE DI DIRITTI REALI A TITOLO ONEROSO - SERVITU' DI ACQUEDOTTO (INVASO DI MONTEDOGLIO)	2018	
PG	3	CITTA' DI CASTELLO	C.T.	283	17					COSTITUZIONE DI DIRITTI REALI A TITOLO ONEROSO - SERVITU' DI ACQUEDOTTO (INVASO DI MONTEDOGLIO)	2018	

PG	3	CITTA' DI CASTELLO	C.T.	277	234	N. PART. 106	2018	COSTITUZIONE DI DIRITTI REALI A TITOLO ONEROSO - SERVITU' DI ACQUEDOTTO (INVASO DI MONTEDOGLIO)
PG	3	CITTA' DI CASTELLO	C.T.	282	60-61-171-199	N. PART. 107	2018	COSTITUZIONE DI DIRITTI REALI A TITOLO ONEROSO - SERVITU' DI ACQUEDOTTO (INVASO DI MONTEDOGLIO)
PG	3	CITTA' DI CASTELLO	C.T.	282	601	N. PART. 108	2018	COSTITUZIONE DI DIRITTI REALI A TITOLO ONEROSO - SERVITU' DI ACQUEDOTTO (INVASO DI MONTEDOGLIO)
PG	3	CITTA' DI CASTELLO	C.T.	253	192	N. PART. 109	2018	COSTITUZIONE DI DIRITTI REALI A TITOLO ONEROSO - SERVITU' DI ACQUEDOTTO (INVASO DI MONTEDOGLIO)
PG	3	CITTA' DI CASTELLO	C.T.	279	936-938	N. PART. 110	2018	COSTITUZIONE DI DIRITTI REALI A TITOLO ONEROSO - SERVITU' DI ACQUEDOTTO (INVASO DI MONTEDOGLIO)
PG	3	CITTA' DI CASTELLO	C.T.	282	18-193	N. PART. 111	2018	COSTITUZIONE DI DIRITTI REALI A TITOLO ONEROSO - SERVITU' DI ACQUEDOTTO (INVASO DI MONTEDOGLIO)
PG	3	CITTA' DI CASTELLO	C.T.	282	514	N. PART. 112	2018	COSTITUZIONE DI DIRITTI REALI A TITOLO ONEROSO - SERVITU' DI ACQUEDOTTO (INVASO DI MONTEDOGLIO)

PG	3	CITTA' DI CASTELLO	C.T.	282	47-50	N. PART. 113	2018	COSTITUZIONE DI DIRITTI REALI A TITOLO ONEROSO - SERVITU' DI ACQUEDOTTO (INVASO DI MONTEDOGLIO)
PG	4	CITTA' DI CASTELLO	C.T.	280	142	N. PART. 1169	2018	COSTITUZIONE DI DIRITTI REALI A TITOLO ONEROSO - SERVITU' DI ACQUEDOTTO (INVASO DI MONTEDOGLIO)
PG	4	CITTA' DI CASTELLO	C.T.	290	12-32	N. PART. 1170	2018	COSTITUZIONE DI DIRITTI REALI A TITOLO ONEROSO - SERVITU' DI ACQUEDOTTO (INVASO DI MONTEDOGLIO)
PG	4	CITTA' DI CASTELLO	C.T.	254	181-686	N. PART. 1171	2018	COSTITUZIONE DI DIRITTI REALI A TITOLO ONEROSO - SERVITU' DI ACQUEDOTTO (INVASO DI MONTEDOGLIO)
PG	4	CITTA' DI CASTELLO	C.T.	282	501	N. PART. 1172	2018	COSTITUZIONE DI DIRITTI REALI A TITOLO ONEROSO - SERVITU' DI ACQUEDOTTO (INVASO DI MONTEDOGLIO)
PG	4	CITTA' DI CASTELLO	C.T.	283	547-55	N. PART. 1173	2018	COSTITUZIONE DI DIRITTI REALI A TITOLO ONEROSO - SERVITU' DI ACQUEDOTTO (INVASO DI MONTEDOGLIO)
PG	4	CITTA' DI CASTELLO	C.T.	283	68	N. PART. 1174	2018	COSTITUZIONE DI DIRITTI REALI A TITOLO ONEROSO - SERVITU' DI ACQUEDOTTO (INVASO DI MONTEDOGLIO)

PG	4	CITTA' DI CASTELLO	C.T.	283	91	N. PART. 1175	2018	COSTITUZIONE DI DIRITTI REALI A TITOLO ONEROSO - SERVITU' DI ACQUEDOTTO (INVASO DI MONTEDOGLIO)
PG	4	CITTA' DI CASTELLO	C.T.	283	66-69	N. PART. 1176	2018	COSTITUZIONE DI DIRITTI REALI A TITOLO ONEROSO - SERVITU' DI ACQUEDOTTO (INVASO DI MONTEDOGLIO)
PG	4	CITTA' DI CASTELLO	C.T.	283	29	N. PART. 1177	2018	COSTITUZIONE DI DIRITTI REALI A TITOLO ONEROSO - SERVITU' DI ACQUEDOTTO (INVASO DI MONTEDOGLIO)
PG	4	CITTA' DI CASTELLO	C.T.	236	209-275-207	N. PART. 1178	2018	COSTITUZIONE DI DIRITTI REALI A TITOLO ONEROSO - SERVITU' DI ACQUEDOTTO (INVASO DI MONTEDOGLIO)
PG	4	CITTA' DI CASTELLO	C.T.	256	510-514	N. PART. 1179	2018	COSTITUZIONE DI DIRITTI REALI A TITOLO ONEROSO - SERVITU' DI ACQUEDOTTO (INVASO DI MONTEDOGLIO)
PG	4	CITTA' DI CASTELLO	C.T.	292	99	N. PART. 1180	2018	COSTITUZIONE DI DIRITTI REALI A TITOLO ONEROSO - SERVITU' DI ACQUEDOTTO (INVASO DI MONTEDOGLIO)
PG	4	CITTA' DI CASTELLO	C.T.	292	736	N. PART. 1181	2018	COSTITUZIONE DI DIRITTI REALI A TITOLO ONEROSO - SERVITU' DI ACQUEDOTTO (INVASO DI MONTEDOGLIO)
PG	4	CITTA' DI CASTELLO	C.T.	173	170	N. PART. 1182	2018	COSTITUZIONE DI DIRITTI REALI A TITOLO ONEROSO - SERVITU' DI ACQUEDOTTO

					712-540-709-706-599		216					(INVASO DI MONTEDOGLIO)	
PG	4	CITTA' DI CASTELLO	C.T.	86	98-1229-1228							COSTITUZIONE DI DIRITTI REALI A TITOLO ONEROSO - SERVITU' DI ACQUEDOTTO (INVASO DI MONTEDOGLIO)	2018
PG	4	CITTA' DI CASTELLO	C.T.	326	144-284							COSTITUZIONE DI DIRITTI REALI A TITOLO ONEROSO - SERVITU' DI ACQUEDOTTO (INVASO DI MONTEDOGLIO)	2018
PG	4	CITTA' DI CASTELLO	C.T.	326	180							COSTITUZIONE DI DIRITTI REALI A TITOLO ONEROSO - SERVITU' DI ACQUEDOTTO (INVASO DI MONTEDOGLIO)	2018
PG	4	CITTA' DI CASTELLO	C.T.	326	142-183-301-351							COSTITUZIONE DI DIRITTI REALI A TITOLO ONEROSO - SERVITU' DI ACQUEDOTTO (INVASO DI MONTEDOGLIO)	2018
PG	4	CITTA' DI CASTELLO	C.T.	326	105							COSTITUZIONE DI DIRITTI REALI A TITOLO ONEROSO - SERVITU' DI ACQUEDOTTO (INVASO DI MONTEDOGLIO)	2018
PG	4	CITTA' DI CASTELLO	C.T.	254	657							COSTITUZIONE DI DIRITTI REALI A TITOLO ONEROSO - SERVITU' DI ACQUEDOTTO (INVASO DI MONTEDOGLIO)	2018
PG	4	CITTA' DI CASTELLO	C.T.	254	187							COSTITUZIONE DI DIRITTI REALI A TITOLO ONEROSO - SERVITU' DI ACQUEDOTTO	2018

PG	4	CITTA' DI CASTELLO	C.T.	326	337-212-338		N. PART. 3866	2018	COSTITUZIONE DI DIRITTI REALI A TITOLO ONEROSO - SERVITU' DI ACQUEDOTTO (INVASO DI MONTEDOGLIO)
PG	4	CITTA' DI CASTELLO	C.T.	330	186-123-243-212		N. PART. 3867	2018	COSTITUZIONE DI DIRITTI REALI A TITOLO ONEROSO - SERVITU' DI ACQUEDOTTO (INVASO DI MONTEDOGLIO)
PG	4	CITTA' DI CASTELLO	C.T.	333	307-306		N. PART. 3868	2018	COSTITUZIONE DI DIRITTI REALI A TITOLO ONEROSO - SERVITU' DI ACQUEDOTTO (INVASO DI MONTEDOGLIO)
PG	4	CITTA' DI CASTELLO	C.T.	333	411-2		N. PART. 3869	2018	COSTITUZIONE DI DIRITTI REALI A TITOLO ONEROSO - SERVITU' DI ACQUEDOTTO (INVASO DI MONTEDOGLIO)
PG	4	CITTA' DI CASTELLO	C.T.	326	206-196-193		N. PART. 3870	2018	COSTITUZIONE DI DIRITTI REALI A TITOLO ONEROSO - SERVITU' DI ACQUEDOTTO (INVASO DI MONTEDOGLIO)
PG	4	CITTA' DI CASTELLO	C.T.	326	253		N. PART. 3871	2018	COSTITUZIONE DI DIRITTI REALI A TITOLO ONEROSO - SERVITU' DI ACQUEDOTTO (INVASO DI MONTEDOGLIO)
PG	4	CITTA' DI CASTELLO	C.T.	331	821-634		N. PART. 6056	2018	COSTITUZIONE DI DIRITTI REALI A TITOLO ONEROSO - SERVITU' DI ACQUEDOTTO (INVASO DI MONTEDOGLIO)
PG	4	CITTA' DI CASTELLO	C.T.	331	336-960-938-941-822		N. PART. 6057	2018	COSTITUZIONE DI DIRITTI REALI A TITOLO ONEROSO - SERVITU' DI ACQUEDOTTO (INVASO DI MONTEDOGLIO)

PG	4	CITTA' DI CASTELLO	C.T.	331	349		N. PART. 6058	2018	COSTITUZIONE DI DIRITTI REALI A TITOLO ONEROSO - SERVITU' DI ACQUEDOTTO (INVASO DI MONTEDOGLIO)	
PG	4	CITTA' DI CASTELLO	C.T.	330	191		N. PART. 6059	2018	COSTITUZIONE DI DIRITTI REALI A TITOLO ONEROSO - SERVITU' DI ACQUEDOTTO (INVASO DI MONTEDOGLIO)	
PG	4	CITTA' DI CASTELLO	C.T.	326	343-252		N. PART. 6060	2018	COSTITUZIONE DI DIRITTI REALI A TITOLO ONEROSO - SERVITU' DI ACQUEDOTTO (INVASO DI MONTEDOGLIO)	
PG	4	CITTA' DI CASTELLO	C.T.	326	257		N. PART. 6061	2018	COSTITUZIONE DI DIRITTI REALI A TITOLO ONEROSO - SERVITU' DI ACQUEDOTTO (INVASO DI MONTEDOGLIO)	
				331	383					
				335	30-29-28					
PG	4	CITTA' DI CASTELLO	C.T.	331	337-342-478-315		N. PART. 6062	2018	COSTITUZIONE DI DIRITTI REALI A TITOLO ONEROSO - SERVITU' DI ACQUEDOTTO (INVASO DI MONTEDOGLIO)	
				333	8					
PG	4	CITTA' DI CASTELLO	C.T.	317	614		N. PART. 6063	2018	COSTITUZIONE DI DIRITTI REALI A TITOLO ONEROSO - SERVITU' DI ACQUEDOTTO (INVASO DI MONTEDOGLIO)	

PG	4	CITTA' DI CASTELLO	C.T.	330	199-182	N. PART. 8148	2018	COSTITUZIONE DI DIRITTI REALI A TITOLO ONEROSO - SERVITU' DI ACQUEDOTTO (INVASO DI MONTEDOGLIO)	
				333	32				
PG	4	CITTA' DI CASTELLO	C.T.	331	324-326	N. PART. 8149	2018	COSTITUZIONE DI DIRITTI REALI A TITOLO ONEROSO - SERVITU' DI ACQUEDOTTO (INVASO DI MONTEDOGLIO)	
PG	4	CITTA' DI CASTELLO	C.T.	330	359-226-360-283	N. PART. 8150	2018	COSTITUZIONE DI DIRITTI REALI A TITOLO ONEROSO - SERVITU' DI ACQUEDOTTO (INVASO DI MONTEDOGLIO)	
PG	4	CITTA' DI CASTELLO	C.T.	331	940	N. PART. 8151	2018	COSTITUZIONE DI DIRITTI REALI A TITOLO ONEROSO - SERVITU' DI ACQUEDOTTO (INVASO DI MONTEDOGLIO)	
PG	4	CITTA' DI CASTELLO	C.T.	331	962-959	N. PART. 8152	2018	COSTITUZIONE DI DIRITTI REALI A TITOLO ONEROSO - SERVITU' DI ACQUEDOTTO (INVASO DI MONTEDOGLIO)	
PG	4	CITTA' DI CASTELLO	C.T.	330	310	N. PART. 8153	2018	COSTITUZIONE DI DIRITTI REALI A TITOLO ONEROSO - SERVITU' DI ACQUEDOTTO (INVASO DI MONTEDOGLIO)	
PG	4	CITTA' DI CASTELLO	C.T.	330	167	N. PART. 8154	2018	COSTITUZIONE DI DIRITTI REALI A TITOLO ONEROSO - SERVITU' DI ACQUEDOTTO (INVASO DI MONTEDOGLIO)	

PG	4	CITTA' DI CASTELLO	C.T.	330	357-187		N. PART. 8155	2018	COSTITUZIONE DI DIRITTI REALI A TITOLO ONEROSO - SERVITU' DI ACQUEDOTTO (INVASO DI MONTEDOGLIO)
PG	4	CITTA' DI CASTELLO	C.T.	330	211-242		N. PART. 8156	2018	COSTITUZIONE DI DIRITTI REALI A TITOLO ONEROSO - SERVITU' DI ACQUEDOTTO (INVASO DI MONTEDOGLIO)
PG	4	CITTA' DI CASTELLO	C.T.	331	351		N. PART. 8157	2018	COSTITUZIONE DI DIRITTI REALI A TITOLO ONEROSO - SERVITU' DI ACQUEDOTTO (INVASO DI MONTEDOGLIO)
PG	4	CITTA' DI CASTELLO	C.T.	331	318		N. PART. 8158	2018	COSTITUZIONE DI DIRITTI REALI A TITOLO ONEROSO - SERVITU' DI ACQUEDOTTO (INVASO DI MONTEDOGLIO)
PG	4	CITTA' DI CASTELLO	C.T.	331	946		N. PART. 8159	2018	COSTITUZIONE DI DIRITTI REALI A TITOLO ONEROSO - SERVITU' DI ACQUEDOTTO (INVASO DI MONTEDOGLIO)
PG	4	CITTA' DI CASTELLO	C.T.	331	314		N. PART. 8160	2018	COSTITUZIONE DI DIRITTI REALI A TITOLO ONEROSO - SERVITU' DI ACQUEDOTTO (INVASO DI MONTEDOGLIO)
PG	4	CITTA' DI CASTELLO	C.T.	330	161		N. PART. 8161	2018	COSTITUZIONE DI DIRITTI REALI A TITOLO ONEROSO - SERVITU' DI ACQUEDOTTO (INVASO DI MONTEDOGLIO)
PG	4	CITTA' DI CASTELLO	C.T.	188	624-632- 629-631- 630-635- 620-627- 595-593-		N. PART. 11445	2018	COSTITUZIONE DI DIRITTI REALI A TITOLO ONEROSO - SERVITU' DI ACQUEDOTTO (INVASO DI MONTEDOGLIO)

PG	4	CITTA' DI CASTELLO	C.T.	333	6	N. PART. 11453	2018	COSTITUZIONE DI DIRITTI REALI A TITOLO ONEROSO - SERVITU' DI ACQUEDOTTO (INVASO DI MONTEDOGLIO)
PG	4	CITTA' DI CASTELLO	C.T.	330	181	N. PART. 11454	2018	COSTITUZIONE DI DIRITTI REALI A TITOLO ONEROSO - SERVITU' DI ACQUEDOTTO (INVASO DI MONTEDOGLIO)
PG	4	CITTA' DI CASTELLO	C.T.	331	316	N. PART. 11455	2018	COSTITUZIONE DI DIRITTI REALI A TITOLO ONEROSO - SERVITU' DI ACQUEDOTTO (INVASO DI MONTEDOGLIO)
PG	4	CITTA' DI CASTELLO	C.T.	326	585-566-569-586-582	N. PART. 11456	2018	COSTITUZIONE DI DIRITTI REALI A TITOLO ONEROSO - SERVITU' DI ACQUEDOTTO (INVASO DI MONTEDOGLIO)
PG	4	CITTA' DI CASTELLO	C.T.	326	179-214	N. PART. 11457	2018	COSTITUZIONE DI DIRITTI REALI A TITOLO ONEROSO - SERVITU' DI ACQUEDOTTO (INVASO DI MONTEDOGLIO)
PG	4	CITTA' DI CASTELLO	C.T.	331	284-529	N. PART. 11458	2018	COSTITUZIONE DI DIRITTI REALI A TITOLO ONEROSO - SERVITU' DI ACQUEDOTTO (INVASO DI MONTEDOGLIO)
PG	4	CITTA' DI CASTELLO	C.T.	189	625	N. PART. 11459	2018	COSTITUZIONE DI DIRITTI REALI A TITOLO ONEROSO - SERVITU' DI ACQUEDOTTO (INVASO DI MONTEDOGLIO)

PG	4	CITTA' DI CASTELLO	C.T.	69	930-927		N. PART. 11460	2018	COSTITUZIONE DI DIRITTI REALI A TITOLO ONEROSO - SERVITU' DI ACQUEDOTTO (INVASO DI MONTEDOGLIO)
PG	4	CITTA' DI CASTELLO	C.T.	189	558		N. PART. 11461	2018	COSTITUZIONE DI DIRITTI REALI A TITOLO ONEROSO - SERVITU' DI ACQUEDOTTO (INVASO DI MONTEDOGLIO)
PG	4	CITTA' DI CASTELLO	C.T.	189	557		N. PART. 11462	2018	COSTITUZIONE DI DIRITTI REALI A TITOLO ONEROSO - SERVITU' DI ACQUEDOTTO (INVASO DI MONTEDOGLIO)
PG	4	CITTA' DI CASTELLO	C.T.	189	559		N. PART. 11463	2018	COSTITUZIONE DI DIRITTI REALI A TITOLO ONEROSO - SERVITU' DI ACQUEDOTTO (INVASO DI MONTEDOGLIO)
PG	4	CITTA' DI CASTELLO	C.T.	189	624-617		N. PART. 11464	2018	COSTITUZIONE DI DIRITTI REALI A TITOLO ONEROSO - SERVITU' DI ACQUEDOTTO (INVASO DI MONTEDOGLIO)
PG	4	CITTA' DI CASTELLO	C.T.	331	348-1022-1024-1033-1031		N. PART. 12166	2018	COSTITUZIONE DI DIRITTI REALI A TITOLO ONEROSO - SERVITU' DI ACQUEDOTTO (INVASO DI MONTEDOGLIO)
PG	4	CITTA' DI CASTELLO	C.T.	258	140		N. PART. 12167	2018	COSTITUZIONE DI DIRITTI REALI A TITOLO ONEROSO - SERVITU' DI ACQUEDOTTO (INVASO DI MONTEDOGLIO)

PG	4	CITTA' DI CASTELLO	C.T.	330	215		N. PART. 12168	2018	COSTITUZIONE DI DIRITTI REALI A TITOLO ONEROSO - SERVITU' DI ACQUEDOTTO (INVASO DI MONTEDOGLIO)	
PG	4	CITTA' DI CASTELLO	C.T.	235	147		N. PART. 12169	2018	COSTITUZIONE DI DIRITTI REALI A TITOLO ONEROSO - SERVITU' DI ACQUEDOTTO (INVASO DI MONTEDOGLIO)	
				256	522-41-14-15-17-18-20-520					
PG	4	CITTA' DI CASTELLO	C.T.	242	256-253		N. PART. 12170	2018	COSTITUZIONE DI DIRITTI REALI A TITOLO ONEROSO - SERVITU' DI ACQUEDOTTO (INVASO DI MONTEDOGLIO)	
PG	4	CITTA' DI CASTELLO	C.T.	242	256		N. PART. 12171	2018	COSTITUZIONE DI DIRITTI REALI A TITOLO ONEROSO - SERVITU' DI ACQUEDOTTO (INVASO DI MONTEDOGLIO)	
				188	47-52					
PG	4	CITTA' DI CASTELLO	C.T.	283	85-64		N. PART. 12172	2018	COSTITUZIONE DI DIRITTI REALI A TITOLO ONEROSO - SERVITU' DI ACQUEDOTTO (INVASO DI MONTEDOGLIO)	
PG	4	CITTA' DI CASTELLO	C.T.	236	174-169-173		N. PART. 12173	2018	COSTITUZIONE DI DIRITTI REALI A TITOLO ONEROSO - SERVITU' DI ACQUEDOTTO (INVASO DI MONTEDOGLIO)	

PG	4	CITTA' DI CASTELLO	C.T.	283	83		N. PART. 12174	2018	COSTITUZIONE DI DIRITTI REALI A TITOLO ONEROSO - SERVITU' DI ACQUEDOTTO (INVASO DI MONTEDOGLIO)	
PG	4	CITTA' DI CASTELLO	C.T.	282	544		N. PART. 12175	2018	COSTITUZIONE DI DIRITTI REALI A TITOLO ONEROSO - SERVITU' DI ACQUEDOTTO (INVASO DI MONTEDOGLIO)	
PG	4	CITTA' DI CASTELLO	C.T.	330	183		N. PART. 12176	2018	COSTITUZIONE DI DIRITTI REALI A TITOLO ONEROSO - SERVITU' DI ACQUEDOTTO (INVASO DI MONTEDOGLIO)	
PG	4	CITTA' DI CASTELLO	C.T.	279	242		N. PART. 12177	2018	COSTITUZIONE DI DIRITTI REALI A TITOLO ONEROSO - SERVITU' DI ACQUEDOTTO (INVASO DI MONTEDOGLIO)	
PG	4	CITTA' DI CASTELLO	C.T.	173	97		N. PART. 12178	2018	COSTITUZIONE DI DIRITTI REALI A TITOLO ONEROSO - SERVITU' DI ACQUEDOTTO (INVASO DI MONTEDOGLIO)	
				174	332-780					
				188	5-2-3-577-551-501					

PG	1	FOLIGNO	C.T.	192	295		N. PART. 14868	2016	COSTITUZIONE SERVITU' COATTIVA - SERVITU' DI ACQUEDOTTO	
PG	1	FOLIGNO	C.T.	172	13		N. PART. 7388	1997	COSTITUZIONE DI DIRITTI REALI A TITOLO ONEROSO - SERVITU' DI PASSAGGIO	
PG	2	FOLIGNO	C.T.	171	107-154-164		N. PART. 1846	2000	COSTITUZIONE DI DIRITTI REALI A TITOLO ONEROSO - SERVITU' DI PASSAGGIO	
PG	2	FOLIGNO	C.T.	171	3-142-144-145		N. PART. 1847	2000	COSTITUZIONE DI DIRITTI REALI A TITOLO ONEROSO - SERVITU' DI PASSAGGIO	
PG	2	FOLIGNO	C.T.	172	293		N. PART. 1848	2000	COSTITUZIONE DI DIRITTI REALI A TITOLO ONEROSO - SERVITU' DI PASSAGGIO	
PG	2	FOLIGNO	C.T.	171	223-752		N. PART. 1849	2000	COSTITUZIONE DI DIRITTI REALI A TITOLO ONEROSO - SERVITU' DI PASSAGGIO	
PG	2	FOLIGNO	C.T.	171	156-161		N. PART. 1850	2000	COSTITUZIONE DI DIRITTI REALI A TITOLO ONEROSO - SERVITU' DI PASSAGGIO	
PG	2	FOLIGNO	C.T.	171	63		N. PART. 1852	2000	COSTITUZIONE DI DIRITTI REALI A TITOLO ONEROSO - SERVITU' DI PASSAGGIO	
PG	2	FOLIGNO	C.T.	172	292		N. PART. 1853	2000	COSTITUZIONE DI DIRITTI REALI A TITOLO ONEROSO - SERVITU' DI PASSAGGIO	
PG	2	FOLIGNO	C.T.	172	52-185		N. PART. 1854	2000	COSTITUZIONE DI DIRITTI REALI A TITOLO ONEROSO - SERVITU' DI PASSAGGIO	

PG	2	FOLIGNO	C.T.	171	45		N. PART. 1855	2000	COSTITUZIONE DI DIRITTI REALI A TITOLO ONEROSO - SERVITU' DI PASSAGGIO	
PG	2	FOLIGNO	C.T.	172	28		N. PART. 1856	2000	COSTITUZIONE DI DIRITTI REALI A TITOLO ONEROSO - SERVITU' DI PASSAGGIO	
PG	2	FOLIGNO	C.T.	172	403		N. PART. 1857	2000	COSTITUZIONE DI DIRITTI REALI A TITOLO ONEROSO - SERVITU' DI PASSAGGIO	
PG	2	FOLIGNO	C.T.	172	289		N. PART. 1858	2000	COSTITUZIONE DI DIRITTI REALI A TITOLO ONEROSO - SERVITU' DI PASSAGGIO	
PG	2	FOLIGNO	C.T.	171	40		N. PART. 1859	2000	COSTITUZIONE DI DIRITTI REALI A TITOLO ONEROSO - SERVITU' DI PASSAGGIO	
PG	2	FOLIGNO	C.T.	171	155		N. PART. 1860	2000	COSTITUZIONE DI DIRITTI REALI A TITOLO ONEROSO - SERVITU' DI PASSAGGIO	
PG	2	FOLIGNO	C.T.	172	276		N. PART. 1861	2000	COSTITUZIONE DI DIRITTI REALI A TITOLO ONEROSO - SERVITU' DI PASSAGGIO	
PG	2	FOLIGNO	C.T.	191	152		N. PART. 1862	2000	COSTITUZIONE DI DIRITTI REALI A TITOLO ONEROSO - SERVITU' DI PASSAGGIO	
PG	2	FOLIGNO	C.T.	171	186		N. PART. 1863	2000	COSTITUZIONE DI DIRITTI REALI A TITOLO ONEROSO - SERVITU' DI PASSAGGIO	
PG	2	FOLIGNO	C.T.	171	108-178		N. PART. 2070	2000	COSTITUZIONE DI DIRITTI REALI A TITOLO ONEROSO - SERVITU' DI PASSAGGIO	

PG	2	FOLIGNO	C.T.	171	93		N. PART. 2071	2000	COSTITUZIONE DI DIRITTI REALI A TITOLO ONEROSO - SERVITU' DI PASSAGGIO	
PG	2	FOLIGNO	C.T.	116	175		N. PART. 12270	1991	COSTITUZIONE DI DIRITTI REALI A TITOLO ONEROSO - SERVITU' DI PASSAGGIO	€ 209,01
PG	2	FOLIGNO	C.T.	118	3-265-344-345-346-348-349		N. PART. 12271	1991	COSTITUZIONE DI DIRITTI REALI A TITOLO ONEROSO - SERVITU' DI PASSAGGIO	€ 264,42
PG	2	FOLIGNO	C.T.	136	5-44-51-110		N. PART. 12272	1991	COSTITUZIONE DI DIRITTI REALI A TITOLO ONEROSO - SERVITU' DI PASSAGGIO	€ 1.212,27
PG	2	FOLIGNO	C.T.	116	167		N. PART. 12273	1991	COSTITUZIONE DI DIRITTI REALI A TITOLO ONEROSO - SERVITU' DI PASSAGGIO	€ 362,65
PG	2	FOLIGNO	C.T.	118	49		N. PART. 12274	1991	COSTITUZIONE DI DIRITTI REALI A TITOLO ONEROSO - SERVITU' DI PASSAGGIO	€ 64,03
PG	2	FOLIGNO	C.T.	118	852		N. PART. 12275	1991	COSTITUZIONE DI DIRITTI REALI A TITOLO ONEROSO - SERVITU' DI PASSAGGIO	€ 55,49
PG	2	FOLIGNO	C.T.	116	150-151		N. PART. 12276	1991	COSTITUZIONE DI DIRITTI REALI A TITOLO ONEROSO - SERVITU' DI PASSAGGIO	€ 206,58
PG	2	FOLIGNO	C.T.	118	851		N. PART. 12277	1991	COSTITUZIONE DI DIRITTI REALI A TITOLO ONEROSO - SERVITU' DI PASSAGGIO	€ 128,05
PG	2	FOLIGNO	C.T.	116	55-225		N. PART. 12278	1991	COSTITUZIONE DI DIRITTI REALI A TITOLO ONEROSO - SERVITU' DI PASSAGGIO	€ 232,40

PG	2	FOLIGNO	C.T.	116	196-203		N. PART. 12279	1991	COSTITUZIONE DI DIRITTI REALI A TITOLO ONEROSO - SERVITU' DI PASSAGGIO	€ 34,45
PG	2	FOLIGNO	C.T.	118	852		N. PART. 12459	1991	COSTITUZIONE DI DIRITTI REALI A TITOLO ONEROSO - SERVITU' DI PASSAGGIO	€ 32,01
PG	2	FOLIGNO	C.T.	116	7-191-194		N. PART. 12430	1991	COSTITUZIONE DI DIRITTI REALI A TITOLO ONEROSO - SERVITU' DI PASSAGGIO	€ 307,52
PG	2	FOLIGNO	C.T.	116	210		N. PART. 12431	1991	COSTITUZIONE DI DIRITTI REALI A TITOLO ONEROSO - SERVITU' DI PASSAGGIO	€ 67,65
PG	2	FOLIGNO	C.T.	118	1-4		N. PART. 12432	1991	COSTITUZIONE DI DIRITTI REALI A TITOLO ONEROSO - SERVITU' DI PASSAGGIO	€ 35,92
PG	2	FOLIGNO	C.T.	116	49-71-108-162		N. PART. 12666	1991	COSTITUZIONE DI DIRITTI REALI A TITOLO ONEROSO - SERVITU' DI PASSAGGIO	€ 1.074,92
PG	2	FOLIGNO	C.T.	192	126		N. PART. 14870	2016	COSTITUZIONE DI SERVITU' COATTIVA - SERVITU' DI ACQUEDOTTO	
PG	2	FOLIGNO	C.T.	192	739-751		N. PART. 14871	2016	COSTITUZIONE DI SERVITU' COATTIVA - SERVITU' DI ACQUEDOTTO	
PG	2	FOLIGNO	C.F.	237	1241	1	N. PART. 14872	2016	COSTITUZIONE DI SERVITU' COATTIVA - SERVITU' DI ACQUEDOTTO	
PG	2	FOLIGNO	C.T.	192	233-1222		N. PART. 14873	2016	COSTITUZIONE DI SERVITU' COATTIVA - SERVITU' DI ACQUEDOTTO	

PG	2	FOLIGNO	C.T.	192	243-246		N. PART. 14874	2016	COSTITUZIONE DI SERVITU' COATTIVA - SERVITU' DI ACQUEDOTTO	
				209	1					
PG	2	FOLIGNO	C.T.	209	82-354-360		N. PART. 14875	2016	COSTITUZIONE DI SERVITU' COATTIVA - SERVITU' DI ACQUEDOTTO	
				154	262					
PG	2	FOLIGNO	C.T.	192	236		N. PART. 14877	2016	COSTITUZIONE DI SERVITU' COATTIVA - SERVITU' DI ACQUEDOTTO	
				154	486-487					
PG	2	FOLIGNO	C.T.	192	300		N. PART. 14879	2016	COSTITUZIONE DI SERVITU' COATTIVA - SERVITU' DI ACQUEDOTTO	
				209	339-342-343					
PG	2	FOLIGNO	C.T.	192	750		N. PART. 14881	2016	COSTITUZIONE DI SERVITU' COATTIVA - SERVITU' DI ACQUEDOTTO	
				192	672					
PG	2	FOLIGNO	C.T.	192	109-254		N. PART. 14883	2016	COSTITUZIONE DI SERVITU' COATTIVA - SERVITU' DI ACQUEDOTTO	
				192						

PG	2	FOLIGNO	C.T.	153	96		N. PART. 14884	2016	COSTITUZIONE DI SERVITU' COATTIVA - SERVITU' DI ACQUEDOTTO	
PG	2	FOLIGNO	C.T.	192	357		N. PART. 14885	2016	COSTITUZIONE DI SERVITU' COATTIVA - SERVITU' DI ACQUEDOTTO	
PG	2	FOLIGNO	C.T.	192	779		N. PART. 14886	2016	COSTITUZIONE DI SERVITU' COATTIVA - SERVITU' DI ACQUEDOTTO	
PG	2	FOLIGNO	C.T.	192	268		N. PART. 14887	2016	COSTITUZIONE DI SERVITU' COATTIVA - SERVITU' DI ACQUEDOTTO	
PG	2	FOLIGNO	C.F.	237	1242		N. PART. 14888	2016	COSTITUZIONE DI SERVITU' COATTIVA - SERVITU' DI ACQUEDOTTO	
PG	2	FOLIGNO	C.T.	192	220		N. PART. 14889	2016	COSTITUZIONE DI SERVITU' COATTIVA - SERVITU' DI ACQUEDOTTO	
PG	2	FOLIGNO	C.T.	192	255		N. PART. 14890	2016	COSTITUZIONE DI SERVITU' COATTIVA - SERVITU' DI ACQUEDOTTO	
				209	121					
PG	2	FOLIGNO	C.T.	154	1198		N. PART. 14891	2016	COSTITUZIONE DI SERVITU' COATTIVA - SERVITU' DI ACQUEDOTTO	
PG	2	FOLIGNO	C.T.	192	335		N. PART. 14892	2016	COSTITUZIONE DI SERVITU' COATTIVA - SERVITU' DI ACQUEDOTTO	
				209	114-134					

PG	2	FOLIGNO	C.T.	192	711		N. PART. 14893	2016	COSTITUZIONE DI SERVITU' COATTIVA - SERVITU' DI ACQUEDOTTO	
PG	2	FOLIGNO	C.T.	192	1246		N. PART. 14894	2016	COSTITUZIONE DI SERVITU' COATTIVA - SERVITU' DI ACQUEDOTTO	
PG	2	FOLIGNO	C.T.	209	74-96-147		N. PART. 14895	2016	COSTITUZIONE DI SERVITU' COATTIVA - SERVITU' DI ACQUEDOTTO	
PG	2	FOLIGNO	C.T.	209	106		N. PART. 14896	2016	COSTITUZIONE DI SERVITU' COATTIVA - SERVITU' DI ACQUEDOTTO	
PG	2	FOLIGNO	C.T.	209	72-95-101		N. PART. 14897	2016	COSTITUZIONE DI SERVITU' COATTIVA - SERVITU' DI ACQUEDOTTO	
PG	2	FOLIGNO	C.T.	192	707		N. PART. 14898	2016	COSTITUZIONE DI SERVITU' COATTIVA - SERVITU' DI ACQUEDOTTO	
PG	2	FOLIGNO	C.T.	192	216		N. PART. 14899	2016	COSTITUZIONE DI SERVITU' COATTIVA - SERVITU' DI ACQUEDOTTO	
PG	2	FOLIGNO	C.T.	192	1266		N. PART. 14900	2016	COSTITUZIONE DI SERVITU' COATTIVA - SERVITU' DI ACQUEDOTTO	
PG	2	FOLIGNO	C.T.	209	240-341-345		N. PART. 14901	2016	COSTITUZIONE DI SERVITU' COATTIVA - SERVITU' DI ACQUEDOTTO	
PG	2	FOLIGNO	C.T.	209	2		N. PART. 14902	2016	COSTITUZIONE DI SERVITU' COATTIVA - SERVITU' DI ACQUEDOTTO	

PG	2	FOLIGNO	C.T.	192	712		N. PART. 14903	2016	COSTITUZIONE DI SERVITU' COATTIVA - SERVITU' DI ACQUEDOTTO	
PG	2	FOLIGNO	C.T.	192	226		N. PART. 14904	2016	COSTITUZIONE DI SERVITU' COATTIVA - SERVITU' DI ACQUEDOTTO	
PG	2	FOLIGNO	C.T.	192	782		N. PART. 14905	2016	COSTITUZIONE DI SERVITU' COATTIVA - SERVITU' DI ACQUEDOTTO	
PG	2	FOLIGNO	C.T.	154	488		N. PART. 14906	2016	COSTITUZIONE DI SERVITU' COATTIVA - SERVITU' DI ACQUEDOTTO	
PG	2	FOLIGNO	C.T.	192	234		N. PART. 14907	2016	COSTITUZIONE DI SERVITU' COATTIVA - SERVITU' DI ACQUEDOTTO	
PG	2	FOLIGNO	C.T.	209	353-361		N. PART. 14908	2016	COSTITUZIONE DI SERVITU' COATTIVA - SERVITU' DI ACQUEDOTTO	
PG	2	FOLIGNO	C.T.	192	650		N. PART. 14909	2016	COSTITUZIONE DI SERVITU' COATTIVA - SERVITU' DI ACQUEDOTTO	
PG	2	FOLIGNO	C.T.	154	759		N. PART. 14910	2016	COSTITUZIONE DI SERVITU' COATTIVA - SERVITU' DI ACQUEDOTTO	
PG	2	FOLIGNO	C.T.	192	607		N. PART. 14911	2016	COSTITUZIONE DI SERVITU' COATTIVA - SERVITU' DI ACQUEDOTTO	
PG	2	FOLIGNO	C.T.	209	12-13-14-80- 150		N. PART. 14912	2016	COSTITUZIONE DI SERVITU' COATTIVA - SERVITU' DI ACQUEDOTTO	

PG	2	FOLIGNO	C.T.	192	223		N. PART. 14914	2016	COSTITUZIONE DI SERVITU' COATTIVA - SERVITU' DI ACQUEDOTTO	
PG	2	FOLIGNO	C.T.	209	69		N. PART. 14915	2016	COSTITUZIONE DI SERVITU' COATTIVA - SERVITU' DI ACQUEDOTTO	
PG	2	FOLIGNO	C.T.	192	361		N. PART. 14916	2016	COSTITUZIONE DI SERVITU' COATTIVA - SERVITU' DI ACQUEDOTTO	
PG	2	FOLIGNO	C.T.	154	1250		N. PART. 14917	2016	COSTITUZIONE DI SERVITU' COATTIVA - SERVITU' DI ACQUEDOTTO	
PG	2	FOLIGNO	C.T.	154	138		N. PART. 14918	2016	COSTITUZIONE DI SERVITU' COATTIVA - SERVITU' DI ACQUEDOTTO	
PG	2	FOLIGNO	C.T.	154	489		N. PART. 14919	2016	COSTITUZIONE DI SERVITU' COATTIVA - SERVITU' DI ACQUEDOTTO	
PG	2	FOLIGNO	C.F.	237	262		N. PART. 14920	2016	COSTITUZIONE DI SERVITU' COATTIVA - SERVITU' DI ACQUEDOTTO	
PG	2	FOLIGNO	C.T.	192	273		N. PART. 14921	2016	COSTITUZIONE DI SERVITU' COATTIVA - SERVITU' DI ACQUEDOTTO	
PG	2	FOLIGNO	C.T.	209	112		N. PART. 14922	2016	COSTITUZIONE DI SERVITU' COATTIVA - SERVITU' DI ACQUEDOTTO	
PG	2	FOLIGNO	C.T.	192	1246		N. PART. 14923	2016	COSTITUZIONE DI SERVITU' COATTIVA - SERVITU' DI ACQUEDOTTO	

PG	2	FOLIGNO	C.T.	209	108		N. PART. 14924	2016	COSTITUZIONE DI SERVITU' COATTIVA - SERVITU' DI ACQUEDOTTO	
PG	2	FOLIGNO	C.T.	192	396		N. PART. 14925	2016	COSTITUZIONE DI SERVITU' COATTIVA - SERVITU' DI ACQUEDOTTO	
				209	105					
PG	2	FOLIGNO	C.T.	153	215		N. PART. 14926	2016	COSTITUZIONE DI SERVITU' COATTIVA - SERVITU' DI ACQUEDOTTO	
PG	2	FOLIGNO	C.T.	154	915		N. PART. 14927	2016	COSTITUZIONE DI SERVITU' COATTIVA - SERVITU' DI ACQUEDOTTO	
PG	2	FOLIGNO	C.T.	154	1980		N. PART. 14928	2016	COSTITUZIONE DI SERVITU' COATTIVA - SERVITU' DI ACQUEDOTTO	
PG	2	FOLIGNO	C.F.	198	216		N. PART. 14929	2016	COSTITUZIONE DI SERVITU' COATTIVA - SERVITU' DI ACQUEDOTTO	
PG	2	FOLIGNO	C.T.	154	140-145		N. PART. 14930	2016	COSTITUZIONE DI SERVITU' COATTIVA - SERVITU' DI ACQUEDOTTO	
				192	1244					
PG	2	FOLIGNO	C.T.	192	118		N. PART. 14931	2016	COSTITUZIONE DI SERVITU' COATTIVA - SERVITU' DI ACQUEDOTTO	
PG	2	FOLIGNO	C.T.	154	793		N. PART. 14932	2016	COSTITUZIONE DI SERVITU' COATTIVA - SERVITU' DI ACQUEDOTTO	

PG	2	FOLIGNO	C.T.	209	109		N. PART. 14933	2016	COSTITUZIONE DI SERVITU' COATTIVA - SERVITU' DI ACQUEDOTTO	
PG	2	FOLIGNO	C.T.	154	128		N. PART. 14934	2016	COSTITUZIONE DI SERVITU' COATTIVA - SERVITU' DI ACQUEDOTTO	
PG	2	FOLIGNO	C.T.	192	1245		N. PART. 14935	2016	COSTITUZIONE DI SERVITU' COATTIVA - SERVITU' DI ACQUEDOTTO	
PG	2	FOLIGNO	C.T.	154	794		N. PART. 14936	2016	COSTITUZIONE DI SERVITU' COATTIVA - SERVITU' DI ACQUEDOTTO	
PG	2	FOLIGNO	C.T.	154	516		N. PART. 14937	2016	COSTITUZIONE DI SERVITU' COATTIVA - SERVITU' DI ACQUEDOTTO	
				192	1243					
PG	2	FOLIGNO	C.T.	192	851-853		N. PART. 14938	2016	COSTITUZIONE DI SERVITU' COATTIVA - SERVITU' DI ACQUEDOTTO	
PG	2	FOLIGNO	C.T.	192	1225		N. PART. 14939	2016	COSTITUZIONE DI SERVITU' COATTIVA - SERVITU' DI ACQUEDOTTO	
PG	2	FOLIGNO	C.F.	237	104		N. PART. 14940	2016	COSTITUZIONE DI SERVITU' COATTIVA - SERVITU' DI ACQUEDOTTO	
PG	2	FOLIGNO	C.T.	192	174		N. PART. 14941	2016	COSTITUZIONE DI SERVITU' COATTIVA - SERVITU' DI ACQUEDOTTO	

PG	2	FOLIGNO	C.T.	192	115		N. PART. 14942	2016	COSTITUZIONE DI SERVITU' COATTIVA - SERVITU' DI ACQUEDOTTO	
PG	2	FOLIGNO	C.T.	192	111		N. PART. 14943	2016	COSTITUZIONE DI SERVITU' COATTIVA - SERVITU' DI ACQUEDOTTO	
PG	2	FOLIGNO	C.T.	192	229		N. PART. 14944	2016	COSTITUZIONE DI SERVITU' COATTIVA - SERVITU' DI ACQUEDOTTO	
PG	2	FOLIGNO	C.T.	192	170		N. PART. 14945	2016	COSTITUZIONE DI SERVITU' COATTIVA - SERVITU' DI ACQUEDOTTO	
PG	2	FOLIGNO	C.T.	192	116		N. PART. 14946	2016	COSTITUZIONE DI SERVITU' COATTIVA - SERVITU' DI ACQUEDOTTO	
PG	2	FOLIGNO	C.T.	192	1232		N. PART. 14947	2016	COSTITUZIONE DI SERVITU' COATTIVA - SERVITU' DI ACQUEDOTTO	
PG	2	FOLIGNO	C.T.	192	402		N. PART. 14948	2016	COSTITUZIONE DI SERVITU' COATTIVA - SERVITU' DI ACQUEDOTTO	
PG	2	FOLIGNO	C.T.	192	297		N. PART. 14949	2016	COSTITUZIONE DI SERVITU' COATTIVA - SERVITU' DI ACQUEDOTTO	
PG	2	FOLIGNO	C.F.	237	381		N. PART. 14950	2016	COSTITUZIONE DI SERVITU' COATTIVA - SERVITU' DI ACQUEDOTTO	
PG	2	FOLIGNO	C.T.	209	107		N. PART. 14951	2016	COSTITUZIONE DI SERVITU' COATTIVA - SERVITU' DI ACQUEDOTTO	

PG	2	FOLIGNO	C.T.	209	62-63-65-86- 87-88-97		N. PART. 14952	2016	COSTITUZIONE DI SERVITU' COATTIVA - SERVITU' DI ACQUEDOTTO	
PG	2	FOLIGNO	C.T.	209	67-110		N. PART. 14953	2016	COSTITUZIONE DI SERVITU' COATTIVA - SERVITU' DI ACQUEDOTTO	
PG	2	FOLIGNO	C.T.	153	82		N. PART. 14954	2016	COSTITUZIONE DI SERVITU' COATTIVA - SERVITU' DI ACQUEDOTTO	
PG	2	FOLIGNO	C.T.	192	601		N. PART. 14955	2016	COSTITUZIONE DI SERVITU' COATTIVA - SERVITU' DI ACQUEDOTTO	
PG	2	FOLIGNO	C.T.	192	161		N. PART. 14956	2016	COSTITUZIONE DI SERVITU' COATTIVA - SERVITU' DI ACQUEDOTTO	
PG	2	FOLIGNO	C.T.	192	119		N. PART. 14957	2016	COSTITUZIONE DI SERVITU' COATTIVA - SERVITU' DI ACQUEDOTTO	
PG	2	FOLIGNO	C.T.	192	1233		N. PART. 14958	2016	COSTITUZIONE DI SERVITU' COATTIVA - SERVITU' DI ACQUEDOTTO	
PG	2	FOLIGNO	C.T.	192	354		N. PART. 14959	2016	COSTITUZIONE DI SERVITU' COATTIVA - SERVITU' DI ACQUEDOTTO	
PG	2	FOLIGNO	C.T.	209	66		N. PART. 14960	2016	COSTITUZIONE DI SERVITU' COATTIVA - SERVITU' DI ACQUEDOTTO	
PG	2	FOLIGNO	C.T.	237	287		N. PART. 14961	2016	COSTITUZIONE DI SERVITU' COATTIVA - SERVITU' DI ACQUEDOTTO	

PG	2	FOLIGNO	C.T.	154	971		N. PART. 14962	2016	COSTITUZIONE DI SERVITU' COATTIVA - SERVITU' DI ACQUEDOTTO
PG	2	FOLIGNO	C.T.	192	400		N. PART. 14963	2016	COSTITUZIONE DI SERVITU' COATTIVA - SERVITU' DI ACQUEDOTTO
PG	2	FOLIGNO	C.T.	192	158		N. PART. 14964	2016	COSTITUZIONE DI SERVITU' COATTIVA - SERVITU' DI ACQUEDOTTO
PG	2	FOLIGNO	C.T.	171	26-30-42-52-75-78-90-137		N. PART. 16451	1994	COSTITUZIONE DI DIRITTI REALI A TITOLO ONEROSO - SERVITU' DI PASSAGGIO
				172	125				
				191	56				
PG	2	FOLIGNO	C.T.	152	314		N. PART. 16452	1994	COSTITUZIONE DI DIRITTI REALI A TITOLO ONEROSO - SERVITU' DI PASSAGGIO
				191	38-39				
PG	2	FOLIGNO	C.T.	152	127		N. PART. 16453	1994	COSTITUZIONE DI DIRITTI REALI A TITOLO ONEROSO - SERVITU' DI PASSAGGIO
				191	54-163				
PG	2	FOLIGNO	C.T.	153	48-108		N. PART. 16454	1994	COSTITUZIONE DI DIRITTI REALI A TITOLO ONEROSO - SERVITU' DI PASSAGGIO
				172	48-204				
PG	2	FOLIGNO	C.T.	172	166		N. PART. 16455	1994	COSTITUZIONE DI DIRITTI REALI A TITOLO ONEROSO - SERVITU' DI PASSAGGIO

PG	2	FOLIGNO	C.T.	192	28-29-32-33-34-40-143-147	N. PART. 16456	1994	COSTITUZIONE DI DIRITTI REALI A TITOLO ONEROSO - SERVITU' DI PASSAGGIO	
				209	6-8-11-12-37				
PG	2	FOLIGNO	C.T.	135	31	N. PART. 16457	1994	COSTITUZIONE DI DIRITTI REALI A TITOLO ONEROSO - SERVITU' DI PASSAGGIO	
				152	439-442				
PG	2	FOLIGNO	C.T.	171	46-104	N. PART. 16458	1994	COSTITUZIONE DI DIRITTI REALI A TITOLO ONEROSO - SERVITU' DI PASSAGGIO	
				172	8-9				
PG	2	FOLIGNO	C.T.	191	64-173	N. PART. 16460	1994	COSTITUZIONE DI DIRITTI REALI A TITOLO ONEROSO - SERVITU' DI PASSAGGIO	
PG	2	FOLIGNO	C.T.	190	83-179	N. PART. 16461	1994	COSTITUZIONE DI DIRITTI REALI A TITOLO ONEROSO - SERVITU' DI PASSAGGIO	
				191	15-31-32				
PG	2	FOLIGNO	C.T.	153	53-54-219	N. PART. 16462	1994	COSTITUZIONE DI DIRITTI REALI A TITOLO ONEROSO - SERVITU' DI PASSAGGIO	
PG	2	FOLIGNO	C.T.	153	49-50-76	N. PART. 16463	1994	COSTITUZIONE DI DIRITTI REALI A TITOLO ONEROSO - SERVITU' DI PASSAGGIO	
				171	66				

PG	2	FOLIGNO	C.T.	153	63		N. PART. 7387	1997	COSTITUZIONE DI DIRITTI REALI A TITOLO ONEROSO - SERVITU' DI PASSAGGIO	
PG	2	FOLIGNO	C.T.	171	7-91-184		N. PART. 7389	1997	COSTITUZIONE DI DIRITTI REALI A TITOLO ONEROSO - SERVITU' DI PASSAGGIO	
				191	238					
PG	2	FOLIGNO	C.T.	191	165		N. PART. 7390	1997	COSTITUZIONE DI DIRITTI REALI A TITOLO ONEROSO - SERVITU' DI PASSAGGIO	
PG	2	FOLIGNO	C.T.	151	24-26-29		N. PART. 7391	1997	COSTITUZIONE DI DIRITTI REALI A TITOLO ONEROSO - SERVITU' DI PASSAGGIO	
				152	11-198					
PG	2	FOLIGNO	C.T.	171	27-41-43-97		N. PART. 7392	1997	COSTITUZIONE DI DIRITTI REALI A TITOLO ONEROSO - SERVITU' DI PASSAGGIO	
				191	41-55-43-190-191					
PG	2	FOLIGNO	C.T.	153	464-465-468		N. PART. 7393	1997	COSTITUZIONE DI DIRITTI REALI A TITOLO ONEROSO - SERVITU' DI PASSAGGIO	
PG	2	FOLIGNO	C.T.	153	67-479		N. PART. 7394	1997	COSTITUZIONE DI DIRITTI REALI A TITOLO ONEROSO - SERVITU' DI PASSAGGIO	
PG	2	FOLIGNO	C.T.	152	31		N. PART. 7395	1997	COSTITUZIONE DI DIRITTI REALI A TITOLO ONEROSO - SERVITU' DI PASSAGGIO	
				172	7-181					
PG	2	FOLIGNO	C.T.	153	289		N. PART. 7396	1997	COSTITUZIONE DI DIRITTI REALI A TITOLO ONEROSO - SERVITU' DI PASSAGGIO	

PG	2	FOLIGNO	C.T.	153	82		N. PART. 7397	1997	COSTITUZIONE DI DIRITTI REALI A TITOLO ONEROSO - SERVITU' DI PASSAGGIO	
PG	2	FOLIGNO	C.T.	191	6-20		N. PART. 7398	1997	COSTITUZIONE DI DIRITTI REALI A TITOLO ONEROSO - SERVITU' DI PASSAGGIO	
PG	2	FOLIGNO	C.T.	152	358		N. PART. 7399	1997	COSTITUZIONE DI DIRITTI REALI A TITOLO ONEROSO - SERVITU' DI PASSAGGIO	
PG	2	FOLIGNO	C.T.	171	166		N. PART. 7400	1997	COSTITUZIONE DI DIRITTI REALI A TITOLO ONEROSO - SERVITU' DI PASSAGGIO	
PG	2	FOLIGNO	C.T.	153	70-127-220		N. PART. 7401	1997	COSTITUZIONE DI DIRITTI REALI A TITOLO ONEROSO - SERVITU' DI PASSAGGIO	
PG	2	FOLIGNO	C.T.	151	21-23		N. PART. 7402	1998	COSTITUZIONE DI DIRITTI REALI A TITOLO ONEROSO - SERVITU' DI PASSAGGIO	
PG	2	FOLIGNO	C.T.	171	72-74-101-102		N. PART. 7403	1999	COSTITUZIONE DI DIRITTI REALI A TITOLO ONEROSO - SERVITU' DI PASSAGGIO	
				191	240					
				209	91					
PG	2	FOLIGNO	C.T.	171	51-64-67-84-105-114-115-220		N. PART. 7404	1998	COSTITUZIONE DI DIRITTI REALI A TITOLO ONEROSO - SERVITU' DI PASSAGGIO	
				192	10-13-14-17-18-162					
				209	2					
PG	2	FOLIGNO	C.T.	152	13-33		N. PART. 7405	1998		

PG	2	FOLIGNO	C.T.	153	703		N. PART. 9167	1997	COSTITUZIONE DI DIRITTI REALI A TITOLO ONEROSO - SERVITU' DI PASSAGGIO	
PG	2	FOLIGNO	C.T.	153	84		N. PART. 9168	1997	COSTITUZIONE DI DIRITTI REALI A TITOLO ONEROSO - SERVITU' DI PASSAGGIO	
PG	2	FOLIGNO	C.T.	151	46		N. PART. 9169	1997	COSTITUZIONE DI DIRITTI REALI A TITOLO ONEROSO - SERVITU' DI PASSAGGIO	
				152	327					
PG	2	FOLIGNO	C.T.	172	323-350		N. PART. 9170	1997	COSTITUZIONE DI DIRITTI REALI A TITOLO ONEROSO - SERVITU' DI PASSAGGIO	
PG	2	FOLIGNO	C.T.	152	17		N. PART. 9171	1997	COSTITUZIONE DI DIRITTI REALI A TITOLO ONEROSO - SERVITU' DI PASSAGGIO	
PG	2	FOLIGNO	C.T.	191	18		N. PART. 9172	1997	COSTITUZIONE DI DIRITTI REALI A TITOLO ONEROSO - SERVITU' DI PASSAGGIO	
PG	2	FOLIGNO	C.T.	153	170		N. PART. 9173	1997	COSTITUZIONE DI DIRITTI REALI A TITOLO ONEROSO - SERVITU' DI PASSAGGIO	
PG	2	FOLIGNO	C.T.	153	209		N. PART. 9174	1997	COSTITUZIONE DI DIRITTI REALI A TITOLO ONEROSO - SERVITU' DI PASSAGGIO	
PG	2	FOLIGNO	C.T.	191	251		N. PART. 9175	1997	COSTITUZIONE DI DIRITTI REALI A TITOLO ONEROSO - SERVITU' DI PASSAGGIO	
PG	2	FOLIGNO	C.T.	171	143		N. PART. 9267	1997	COSTITUZIONE DI DIRITTI REALI A TITOLO ONEROSO - SERVITU' DI PASSAGGIO	
PG	2	FOLIGNO	C.T.	192	11-12		N. PART. 9268	1997	COSTITUZIONE DI DIRITTI REALI A TITOLO ONEROSO - SERVITU' DI PASSAGGIO	

PG	2	FOLIGNO	C.T.	153	349		N. PART. 9269	1997	COSTITUZIONE DI DIRITTI REALI A TITOLO ONEROSO - SERVITU' DI PASSAGGIO	
PG	2	FOLIGNO	C.T.	209	125-127		N. PART. 9270	1997	COSTITUZIONE DI DIRITTI REALI A TITOLO ONEROSO - SERVITU' DI PASSAGGIO	
PG	2	FOLIGNO	C.T.	191	211		N. PART. 9271	1997	COSTITUZIONE DI DIRITTI REALI A TITOLO ONEROSO - SERVITU' DI PASSAGGIO	
PG	2	FOLIGNO	C.T.	209	126		N. PART. 9272	1997	COSTITUZIONE DI DIRITTI REALI A TITOLO ONEROSO - SERVITU' DI PASSAGGIO	
PG	2	FOLIGNO	C.T.	192	20		N. PART. 9273	1997	COSTITUZIONE DI DIRITTI REALI A TITOLO ONEROSO - SERVITU' DI PASSAGGIO	
PG	2	FOLIGNO	C.T.	171	96-98		N. PART. 9274	1997	COSTITUZIONE DI DIRITTI REALI A TITOLO ONEROSO - SERVITU' DI PASSAGGIO	
PG	2	FOLIGNO	C.T.	153	150		N. PART. 9275	1997	COSTITUZIONE DI DIRITTI REALI A TITOLO ONEROSO - SERVITU' DI PASSAGGIO	
PG	2	FOLIGNO	C.T.	171	58		N. PART. 9276	1997	COSTITUZIONE DI DIRITTI REALI A TITOLO ONEROSO - SERVITU' DI PASSAGGIO	
PG	2	FOLIGNO	C.T.	171	59		N. PART. 9277	1997	COSTITUZIONE DI DIRITTI REALI A TITOLO ONEROSO - SERVITU' DI PASSAGGIO	
PG	2	FOLIGNO	C.T.	172	165-710		N. PART. 9278	1997	COSTITUZIONE DI DIRITTI REALI A TITOLO ONEROSO - SERVITU' DI PASSAGGIO	
PG	2	FOLIGNO	C.T.	171	103		N. PART. 9179	1997	COSTITUZIONE DI DIRITTI REALI A TITOLO ONEROSO - SERVITU' DI PASSAGGIO	
				172	198					

PG	2	FOLIGNO	C.T.	151	45		N. PART. 9180	1997	COSTITUZIONE DI DIRITTI REALI A TITOLO ONEROSO - SERVITU' DI PASSAGGIO	
PG	2	FOLIGNO	C.T.	153	472		N. PART. 9181	1997	COSTITUZIONE DI DIRITTI REALI A TITOLO ONEROSO - SERVITU' DI PASSAGGIO	
PG	2	FOLIGNO	C.T.	191	60		N. PART. 9308	1997	COSTITUZIONE DI DIRITTI REALI A TITOLO ONEROSO - SERVITU' DI PASSAGGIO	
PG	2	FOLIGNO	C.T.	153	320-463-467-470		N. PART. 9309	1997	COSTITUZIONE DI DIRITTI REALI A TITOLO ONEROSO - SERVITU' DI PASSAGGIO	
PG	2	FOLIGNO	C.T.	152	356		N. PART. 9310	1997	COSTITUZIONE DI DIRITTI REALI A TITOLO ONEROSO - SERVITU' DI PASSAGGIO	
PG	2	FOLIGNO	C.T.	152	355-357		N. PART. 9311	1997	COSTITUZIONE DI DIRITTI REALI A TITOLO ONEROSO - SERVITU' DI PASSAGGIO	
PG	2	FOLIGNO	C.T.	191	108		N. PART. 9312	1997	COSTITUZIONE DI DIRITTI REALI A TITOLO ONEROSO - SERVITU' DI PASSAGGIO	
PG	2	FOLIGNO	C.T.	172	354		N. PART. 9313	1997	COSTITUZIONE DI DIRITTI REALI A TITOLO ONEROSO - SERVITU' DI PASSAGGIO	
PG	2	FOLIGNO	C.T.	191	67-68-109		N. PART. 9314	1997	COSTITUZIONE DI DIRITTI REALI A TITOLO ONEROSO - SERVITU' DI PASSAGGIO	
PG	2	FOLIGNO	C.T.	151 152	16 295		N. PART. 9115	1997	COSTITUZIONE DI DIRITTI REALI A TITOLO ONEROSO - SERVITU' DI PASSAGGIO	
PG	2	FOLIGNO	C.T.	191	212		N. PART. 9316	1997	COSTITUZIONE DI DIRITTI REALI A TITOLO ONEROSO - SERVITU' DI PASSAGGIO	
PG	2	FOLIGNO	C.T.	191	51		N. PART. 9317	1997	COSTITUZIONE DI DIRITTI REALI A TITOLO ONEROSO - SERVITU' DI PASSAGGIO	

PG	2	FOLIGNO	C.T.	172	155-157		N. PART. 9318	1997	COSTITUZIONE DI DIRITTI REALI A TITOLO ONEROSO - SERVITU' DI PASSAGGIO	
PG	2	FOLIGNO	C.T.	150	2-54		N. PART. 9319	1997	COSTITUZIONE DI DIRITTI REALI A TITOLO ONEROSO - SERVITU' DI PASSAGGIO	
PG	2	FOLIGNO	C.T.	153	723		N. PART. 9320	1997	COSTITUZIONE DI DIRITTI REALI A TITOLO ONEROSO - SERVITU' DI PASSAGGIO	
PG	2	FOLIGNO	C.T.	171	55		N. PART. 9321	1997	COSTITUZIONE DI DIRITTI REALI A TITOLO ONEROSO - SERVITU' DI PASSAGGIO	
				209	10					
PG	2	FOLIGNO	C.T.	209	18		N. PART. 9322	1997	COSTITUZIONE DI DIRITTI REALI A TITOLO ONEROSO - SERVITU' DI PASSAGGIO	
PG	2	FOLIGNO	C.T.	151	44		N. PART. 9323	1997	COSTITUZIONE DI DIRITTI REALI A TITOLO ONEROSO - SERVITU' DI PASSAGGIO	
PG	2	FOLIGNO	C.T.	172	47		N. PART. 9324	1997	COSTITUZIONE DI DIRITTI REALI A TITOLO ONEROSO - SERVITU' DI PASSAGGIO	
PG	2	FOLIGNO	C.T.	153	142		N. PART. 9325	1997	COSTITUZIONE DI DIRITTI REALI A TITOLO ONEROSO - SERVITU' DI PASSAGGIO	
PG	2	FOLIGNO	C.T.	152	1		N. PART. 9328	1997	COSTITUZIONE DI DIRITTI REALI A TITOLO ONEROSO - SERVITU' DI PASSAGGIO	
PG	2	FOLIGNO	C.T.	153	96		N. PART. 9329	1997	COSTITUZIONE DI DIRITTI REALI A TITOLO ONEROSO - SERVITU' DI PASSAGGIO	
PG	2	FOLIGNO	C.T.	136	14		N. PART. 10578	1999	COSTITUZIONE DI DIRITTI REALI A TITOLO ONEROSO - SERVITU' DI PASSAGGIO	
PG	2	FOLIGNO	C.T.	136	76-77-115		N. PART. 10579	1999	COSTITUZIONE DI DIRITTI REALI A TITOLO ONEROSO - SERVITU' DI PASSAGGIO	

PG	2	FOLIGNO	C.T.	191	205		N. PART. 10580	1999	COSTITUZIONE DI DIRITTI REALI A TITOLO ONEROSO - SERVITU' DI PASSAGGIO	
PG	2	FOLIGNO	C.T.	136	81-114-158		N. PART. 10581	1999	COSTITUZIONE DI DIRITTI REALI A TITOLO ONEROSO - SERVITU' DI PASSAGGIO	
PG	2	FOLIGNO	C.T.	136	63		N. PART. 10582	1999	COSTITUZIONE DI DIRITTI REALI A TITOLO ONEROSO - SERVITU' DI PASSAGGIO	
PG	2	FOLIGNO	C.T.	191	103-127		N. PART. 10583	1999	COSTITUZIONE DI DIRITTI REALI A TITOLO ONEROSO - SERVITU' DI PASSAGGIO	
PG	2	FOLIGNO	C.T.	135	550		N. PART. 10584	1999	COSTITUZIONE DI DIRITTI REALI A TITOLO ONEROSO - SERVITU' DI PASSAGGIO	
PG	2	FOLIGNO	C.T.	135	548		N. PART. 10585	1999	COSTITUZIONE DI DIRITTI REALI A TITOLO ONEROSO - SERVITU' DI PASSAGGIO	
PG	2	FOLIGNO	C.T.	191	28-29		N. PART. 10586	1999	COSTITUZIONE DI DIRITTI REALI A TITOLO ONEROSO - SERVITU' DI PASSAGGIO	
PG	2	FOLIGNO	C.T.	209	22-23		N. PART. 10587	1999	COSTITUZIONE DI DIRITTI REALI A TITOLO ONEROSO - SERVITU' DI PASSAGGIO	
PG	2	FOLIGNO	C.T.	136	129		N. PART. 10588	1999	COSTITUZIONE DI DIRITTI REALI A TITOLO ONEROSO - SERVITU' DI PASSAGGIO	
PG	2	FOLIGNO	C.T.	136	130		N. PART. 10589	1999	COSTITUZIONE DI DIRITTI REALI A TITOLO ONEROSO - SERVITU' DI PASSAGGIO	
PG	2	FOLIGNO	C.T.	136	28		N. PART. 10590	1999	COSTITUZIONE DI DIRITTI REALI A TITOLO ONEROSO - SERVITU' DI PASSAGGIO	
PG	2	FOLIGNO	C.T.	191	104		N. PART. 10591	1999	COSTITUZIONE DI DIRITTI REALI A TITOLO ONEROSO - SERVITU' DI PASSAGGIO	

PG	2	FOLIGNO	C.T.	171	136		N. PART. 10592	1999	COSTITUZIONE DI DIRITTI REALI A TITOLO ONEROSO - SERVITU' DI PASSAGGIO	
PG	2	FOLIGNO	C.T.	191	101-102		N. PART. 10593	1999	COSTITUZIONE DI DIRITTI REALI A TITOLO ONEROSO - SERVITU' DI PASSAGGIO	
PG	2	FOLIGNO	C.T.	191	92		N. PART. 10596	1999	COSTITUZIONE DI DIRITTI REALI A TITOLO ONEROSO - SERVITU' DI PASSAGGIO	
PG	2	FOLIGNO	C.T.	152	443		N. PART. 10597	1999	COSTITUZIONE DI DIRITTI REALI A TITOLO ONEROSO - SERVITU' DI PASSAGGIO	
PG	2	FOLIGNO	C.T.	209	24-34		N. PART. 10598	1999	COSTITUZIONE DI DIRITTI REALI A TITOLO ONEROSO - SERVITU' DI PASSAGGIO	
PG	2	FOLIGNO	C.T.	152	318		N. PART. 10599	1999	COSTITUZIONE DI DIRITTI REALI A TITOLO ONEROSO - SERVITU' DI PASSAGGIO	
PG	2	FOLIGNO	C.T.	136	8-99		N. PART. 10600	1999	COSTITUZIONE DI DIRITTI REALI A TITOLO ONEROSO - SERVITU' DI PASSAGGIO	
PG	2	FOLIGNO	C.T.	136	98		N. PART. 10601	1999	COSTITUZIONE DI DIRITTI REALI A TITOLO ONEROSO - SERVITU' DI PASSAGGIO	
PG	2	FOLIGNO	C.T.	191	154		N. PART. 10602	1999	COSTITUZIONE DI DIRITTI REALI A TITOLO ONEROSO - SERVITU' DI PASSAGGIO	
PG	2	FOLIGNO	C.T.	136	62		N. PART. 10604	1999	COSTITUZIONE DI DIRITTI REALI A TITOLO ONEROSO - SERVITU' DI PASSAGGIO	
PG	2	FOLIGNO	C.T.	136	123		N. PART. 10605	1999	COSTITUZIONE DI DIRITTI REALI A TITOLO ONEROSO - SERVITU' DI PASSAGGIO	
PG	2	FOLIGNO	C.T.	136	92-303		N. PART. 10606	1999	COSTITUZIONE DI DIRITTI REALI A TITOLO ONEROSO - SERVITU' DI PASSAGGIO	

PG	2	FOLIGNO	C.T.	191	214		N. PART. 16289	1997	COSTITUZIONE DI DIRITTI REALI A TITOLO ONEROSO - SERVITU' DI PASSAGGIO	
PG	2	FOLIGNO	C.T.	153	86-218		N. PART. 16290	1997	COSTITUZIONE DI DIRITTI REALI A TITOLO ONEROSO - SERVITU' DI PASSAGGIO	
PG	2	FOLIGNO	C.T.	153	72		N. PART. 16291	1997	COSTITUZIONE DI DIRITTI REALI A TITOLO ONEROSO - SERVITU' DI PASSAGGIO	
PG	2	FOLIGNO	C.T.	153	101		N. PART. 16292	1997	COSTITUZIONE DI DIRITTI REALI A TITOLO ONEROSO - SERVITU' DI PASSAGGIO	
PG	2	FOLIGNO	C.T.	153	200		N. PART. 16293	1997	COSTITUZIONE DI DIRITTI REALI A TITOLO ONEROSO - SERVITU' DI PASSAGGIO	
PG	2	FOLIGNO	C.T.	153	56		N. PART. 16294	1997	COSTITUZIONE DI DIRITTI REALI A TITOLO ONEROSO - SERVITU' DI PASSAGGIO	
PG	2	FOLIGNO	C.T.	153	322		N. PART. 16295	1997	COSTITUZIONE DI DIRITTI REALI A TITOLO ONEROSO - SERVITU' DI PASSAGGIO	
PG	2	FOLIGNO	C.T.	191	86-87		N. PART. 16363	1997	COSTITUZIONE DI DIRITTI REALI A TITOLO ONEROSO - SERVITU' DI PASSAGGIO	
PG	2	FOLIGNO	C.T.	153	69-138		N. PART. 16364	1997	COSTITUZIONE DI DIRITTI REALI A TITOLO ONEROSO - SERVITU' DI PASSAGGIO	
PG	2	FOLIGNO	C.T.	150	10-89		N. PART. 16365	1997	COSTITUZIONE DI DIRITTI REALI A TITOLO ONEROSO - SERVITU' DI PASSAGGIO	
PG	2	FOLIGNO	C.T.	153	260		N. PART. 16366	1997	COSTITUZIONE DI DIRITTI REALI A TITOLO ONEROSO - SERVITU' DI PASSAGGIO	
PG	2	FOLIGNO	C.T.	191	84		N. PART. 16367	1997	COSTITUZIONE DI DIRITTI REALI A TITOLO ONEROSO - SERVITU' DI PASSAGGIO	

PG	2	FOLIGNO	C.T.	191	72-93-179-215		N. PART. 16368	1997	COSTITUZIONE DI DIRITTI REALI A TITOLO ONEROSO - SERVITU' DI PASSAGGIO	
PG	2	FOLIGNO	C.T.	153	139		N. PART. 16369	1997	COSTITUZIONE DI DIRITTI REALI A TITOLO ONEROSO - SERVITU' DI PASSAGGIO	
PG	2	FOLIGNO	C.T.	172	212-22-296		N. PART. 16370	1997	COSTITUZIONE DI DIRITTI REALI A TITOLO ONEROSO - SERVITU' DI PASSAGGIO	
PG	2	FOLIGNO	C.T.	153	291		N. PART. 16371	1997	COSTITUZIONE DI DIRITTI REALI A TITOLO ONEROSO - SERVITU' DI PASSAGGIO	
PG	2	FOLIGNO	C.T.	192	21		N. PART. 16372	1997	COSTITUZIONE DI DIRITTI REALI A TITOLO ONEROSO - SERVITU' DI PASSAGGIO	
PG	2	FOLIGNO	C.T.	153	141		N. PART. 16373	1997	COSTITUZIONE DI DIRITTI REALI A TITOLO ONEROSO - SERVITU' DI PASSAGGIO	
PG	2	FOLIGNO	C.T.	153	143		N. PART. 16374	1997	COSTITUZIONE DI DIRITTI REALI A TITOLO ONEROSO - SERVITU' DI PASSAGGIO	
PG	2	FOLIGNO	C.T.	153	233-305		N. PART. 16375	1997	COSTITUZIONE DI DIRITTI REALI A TITOLO ONEROSO - SERVITU' DI PASSAGGIO	
PG	2	FOLIGNO	C.T.	153	107		N. PART. 16376	1997	COSTITUZIONE DI DIRITTI REALI A TITOLO ONEROSO - SERVITU' DI PASSAGGIO	
PG	2	FOLIGNO	C.T.	153	40		N. PART. 16377	1997	COSTITUZIONE DI DIRITTI REALI A TITOLO ONEROSO - SERVITU' DI PASSAGGIO	
PG	2	FOLIGNO	C.T.	153	81-89		N. PART. 16464	1997	COSTITUZIONE DI DIRITTI REALI A TITOLO ONEROSO - SERVITU' DI PASSAGGIO	
PG	2	FOLIGNO	C.T.	153	128		N. PART. 16465	1997	COSTITUZIONE DI DIRITTI REALI A TITOLO ONEROSO - SERVITU' DI PASSAGGIO	

PG	2	FOLIGNO	C.T.	191	178		N. PART. 16466	1997	COSTITUZIONE DI DIRITTI REALI A TITOLO ONEROSO - SERVITU' DI PASSAGGIO	
PG	2	FOLIGNO	C.T.	191	222		N. PART. 16467	1997	COSTITUZIONE DI DIRITTI REALI A TITOLO ONEROSO - SERVITU' DI PASSAGGIO	
PG	2	FOLIGNO	C.T.	153	71		N. PART. 16468	1997	COSTITUZIONE DI DIRITTI REALI A TITOLO ONEROSO - SERVITU' DI PASSAGGIO	
PG	2	FOLIGNO	C.T.	153	199		N. PART. 16469	1997	COSTITUZIONE DI DIRITTI REALI A TITOLO ONEROSO - SERVITU' DI PASSAGGIO	
PG	2	FOLIGNO	C.T.	153	51		N. PART. 16470	1997	COSTITUZIONE DI DIRITTI REALI A TITOLO ONEROSO - SERVITU' DI PASSAGGIO	
PG	2	FOLIGNO	C.T.	153	492-493		N. PART. 16471	1997	COSTITUZIONE DI DIRITTI REALI A TITOLO ONEROSO - SERVITU' DI PASSAGGIO	
PG	2	FOLIGNO	C.T.	152	4		N. PART. 966	1998	COSTITUZIONE DI DIRITTI REALI A TITOLO ONEROSO - SERVITU' DI PASSAGGIO	
PG	2	FOLIGNO	C.T.	153	46-333		N. PART. 967	1998	COSTITUZIONE DI DIRITTI REALI A TITOLO ONEROSO - SERVITU' DI PASSAGGIO	
PG	2	FOLIGNO	C.T.	171	76		N. PART. 968	1998	COSTITUZIONE DI DIRITTI REALI A TITOLO ONEROSO - SERVITU' DI PASSAGGIO	
PG	2	FOLIGNO	C.T.	171	100		N. PART. 969	1998	COSTITUZIONE DI DIRITTI REALI A TITOLO ONEROSO - SERVITU' DI PASSAGGIO	
PG	2	FOLIGNO	C.T.	171	81		N. PART. 970	1998	COSTITUZIONE DI DIRITTI REALI A TITOLO ONEROSO - SERVITU' DI PASSAGGIO	
PG	2	FOLIGNO	C.T.	171	65		N. PART. 971	1998	COSTITUZIONE DI DIRITTI REALI A TITOLO ONEROSO - SERVITU' DI PASSAGGIO	

PG	2	FOLIGNO	C.T.	171	61	N. PART. 972	1998	COSTITUZIONE DI DIRITTI REALI A TITOLO ONEROSO - SERVITU' DI PASSAGGIO	
PG	2	FOLIGNO	C.T.	171	77	N. PART. 973	1998	COSTITUZIONE DI DIRITTI REALI A TITOLO ONEROSO - SERVITU' DI PASSAGGIO	
PG	2	FOLIGNO	C.T.	171	68	N. PART. 974	1998	COSTITUZIONE DI DIRITTI REALI A TITOLO ONEROSO - SERVITU' DI PASSAGGIO	
PG	2	FOLIGNO	C.T.	136	35-15	N. PART. 975	1998	COSTITUZIONE DI DIRITTI REALI A TITOLO ONEROSO - SERVITU' DI PASSAGGIO	
PG	2	FOLIGNO	C.T.	151	31	N. PART. 389	1999	COSTITUZIONE DI DIRITTI REALI A TITOLO ONEROSO - SERVITU' DI PASSAGGIO	
		153		9-47					
		171		79					
		172		11-37-197					
PG	2	FOLIGNO	C.T.	172	16-40-144-324	N. PART. 390	1999	COSTITUZIONE DI DIRITTI REALI A TITOLO ONEROSO - SERVITU' DI PASSAGGIO	
PG	2	FOLIGNO	C.T.	135	13	N. PART. 391	1999	COSTITUZIONE DI DIRITTI REALI A TITOLO ONEROSO - SERVITU' DI PASSAGGIO	
		136		4-46-47					
PG	2	FOLIGNO	C.T.	171	25-36-177	N. PART. 392	1999	COSTITUZIONE DI DIRITTI REALI A TITOLO ONEROSO - SERVITU' DI PASSAGGIO	
		191		30-40					
PG	2	FOLIGNO	C.T.	153	41-42-57-68	N. PART. 393	1999	COSTITUZIONE DI DIRITTI REALI A TITOLO ONEROSO - SERVITU' DI PASSAGGIO	

PG	2	FOLIGNO	C.T.	224	175-176	N. PART. 17286	1999	COSTITUZIONE DI DIRITTI REALI A TITOLO ONEROSO - SERVITU' DI PASSAGGIO	
				224	171-175-176-505-507			COSTITUZIONE DI DIRITTI REALI A TITOLO ONEROSO - SERVITU' DI PASSAGGIO CON CONDUITTURE ACQUA	
PG	2	FOLIGNO	C.T.	224	501-503	N. PART. 17288	1997	COSTITUZIONE DI DIRITTI REALI A TITOLO ONEROSO - SERVITU' DI PASSAGGIO CON CONDUITTURE ACQUA	
PG	2	FOLIGNO	C.T.	115	342-447	N. PART. 2737	1995	COSTITUZIONE DI DIRITTI REALI A TITOLO ONEROSO - SERVITU' DI PASSAGGIO	
PG	2	FOLIGNO	C.T.	115	127	N. PART. 2738	1995	COSTITUZIONE DI DIRITTI REALI A TITOLO ONEROSO - SERVITU' DI PASSAGGIO	
PG	2	FOLIGNO	C.T.	114	54-67	N. PART. 5982	1995	COSTITUZIONE DI DIRITTI REALI A TITOLO ONEROSO - SERVITU' DI ACQUEDOTTO	
				115	123-150-193-198-534-569-586-604-704-737-738-739				
				153	1-4-5-7-9-11-12-15-17-23-30-32-37-124-125-131-132-136-144-147-185-186-230-242-276-309				
PG	1	FOLIGNO	C.T.	191	62-76-151-166-172	N. PART. 16459	1994	COSTITUZIONE DI DIRITTI REALI A TITOLO ONEROSO - SERVITU' DI PASSAGGIO	

PG	1	FOLIGNO	C.T.	153	106		N. PART. 16279	1994	COSTITUZIONE DI DIRITTI REALI A TITOLO ONEROSO - SERVITU' DI PASSAGGIO	
PG	1	FOLIGNO	C.T.	192	1272		N. PART. 11674	2016	COSTITUZIONE SERVITU' COATTIVA - SERVITU' DI ACQUEDOTTO	
PG	3	GIANO DELL'UMBRIA	C.T.	16	24		N. PART. 1605	1996	COSTITUZIONE SERVITU'	
TR	3	GUARDEA	C.T.	10	57		N. PART. 5651	1994	COSTITUZIONE SERVITU' COATTIVA - SERVITU' DI ACQUEDOTTO	
TR	3	GUARDEA	C.T.	10	213		N. PART. 5652	1994	COSTITUZIONE SERVITU' COATTIVA - SERVITU' DI ACQUEDOTTO	
TR	3	GUARDEA	C.T.	10	52-55		N. PART. 5653	1994	COSTITUZIONE SERVITU' COATTIVA - SERVITU' DI ACQUEDOTTO	
TR	3	GUARDEA	C.T.	10	23		N. PART. 5654	1994	COSTITUZIONE SERVITU' COATTIVA - SERVITU' DI ACQUEDOTTO	
TR	3	GUARDEA	C.T.	10	83		N. PART. 5655	1994	COSTITUZIONE SERVITU' COATTIVA - SERVITU' DI ACQUEDOTTO	
TR	3	GUARDEA	C.T.	10	191		N. PART. 5656	1994	COSTITUZIONE SERVITU' COATTIVA - SERVITU' DI ACQUEDOTTO	
TR	3	GUARDEA	C.T.	10	53		N. PART. 5657	1994	COSTITUZIONE SERVITU' COATTIVA - SERVITU' DI ACQUEDOTTO	
TR	3	GUARDEA	C.T.	10	105		N. PART. 5658	1994	COSTITUZIONE SERVITU' COATTIVA - SERVITU' DI ACQUEDOTTO	
TR	3	GUARDEA	C.T.	10	127-129-130		N. PART. 5659	1994	COSTITUZIONE SERVITU' COATTIVA - SERVITU' DI ACQUEDOTTO	

TR	3	GUARDEA	C.T.	10	132		N. PART. 5660	1994	COSTITUZIONE SERVITU' COATTIVA - SERVITU' DI ACQUEDOTTO
TR	3	GUARDEA	C.T.	21	114-204		N. PART. 5661	1994	COSTITUZIONE SERVITU' COATTIVA - SERVITU' DI ACQUEDOTTO
TR	3	GUARDEA	C.T.	21	42-214		N. PART. 5662	1994	COSTITUZIONE SERVITU' COATTIVA - SERVITU' DI ACQUEDOTTO
				29	27-39				
TR	3	GUARDEA	C.T.	21	111-112-113-133		N. PART. 5663	1994	COSTITUZIONE SERVITU' COATTIVA - SERVITU' DI ACQUEDOTTO
TR	3	GUARDEA	C.T.	29	34-57		N. PART. 5664	1994	COSTITUZIONE SERVITU' COATTIVA - SERVITU' DI ACQUEDOTTO
TR	3	GUARDEA	C.T.	29	16		N. PART. 5665	1994	COSTITUZIONE SERVITU' COATTIVA - SERVITU' DI ACQUEDOTTO
TR	3	GUARDEA	C.T.	10	131		N. PART. 5666	1994	COSTITUZIONE SERVITU' COATTIVA - SERVITU' DI ACQUEDOTTO
TR	3	GUARDEA	C.T.	21	43-65-66		N. PART. 5667	1994	COSTITUZIONE SERVITU' COATTIVA - SERVITU' DI ACQUEDOTTO
TR	3	GUARDEA	C.T.	10	56		N. PART. 5682	1994	COSTITUZIONE SERVITU' COATTIVA - SERVITU' DI ACQUEDOTTO
TR	3	GUARDEA	C.T.	10	164		N. PART. 5683	1994	COSTITUZIONE SERVITU' COATTIVA - SERVITU' DI ACQUEDOTTO
TR	3	GUARDEA	C.T.	10	126		N. PART. 5684	1994	COSTITUZIONE SERVITU' COATTIVA - SERVITU' DI ACQUEDOTTO
TR	3	GUARDEA	C.T.	10	107		N. PART. 5685	1994	COSTITUZIONE SERVITU' COATTIVA - SERVITU' DI ACQUEDOTTO
TR	3	GUARDEA	C.T.	10	21-22-158		N. PART. 5686	1994	COSTITUZIONE SERVITU' COATTIVA - SERVITU' DI ACQUEDOTTO
TR	3	GUARDEA	C.T.	30	168		N. PART. 1671	1995	COSTITUZIONE SERVITU' COATTIVA - SERVITU' DI ACQUEDOTTO

TR	3	GUARDEA	C.T.	30	10-226		N. PART. 1675	1995	COSTITUZIONE SERVITU' COATTIVA - SERVITU' DI ACQUEDOTTO	
TR	3	GUARDEA	C.T.	29	27-32-33-39		N. PART. 1676	1995	COSTITUZIONE SERVITU' COATTIVA - SERVITU' DI ACQUEDOTTO	
TR	3	GUARDEA	C.T.	30	117-118- 119-120- 121-122- 123-124-169		N. PART. 1677	1995	COSTITUZIONE SERVITU' COATTIVA - SERVITU' DI ACQUEDOTTO	
TR	3	GUARDEA	C.T.	30	192		N. PART. 1678	1995	COSTITUZIONE SERVITU' COATTIVA - SERVITU' DI ACQUEDOTTO	
TR	3	GUARDEA	C.T.	10	14		N. PART. 7283	1995	COSTITUZIONE SERVITU' COATTIVA - SERVITU' DI ACQUEDOTTO	
TR	3	GUARDEA	C.T.	9	50		N. PART. 7284	1995	COSTITUZIONE SERVITU' COATTIVA - SERVITU' DI ACQUEDOTTO	
				10	134					
TR	3	GUARDEA	C.T.	9	49-51-186- 189		N. PART. 7286	1995	COSTITUZIONE SERVITU' COATTIVA - SERVITU' DI ACQUEDOTTO	
TR	3	GUARDEA	C.T.	10	56		N. PART. 7287	1995	COSTITUZIONE SERVITU' COATTIVA - SERVITU' DI ACQUEDOTTO	
TR	3	GUARDEA	C.T.	29	56-58-15-16- 17		N. PART. 7288	1995	COSTITUZIONE SERVITU' COATTIVA - SERVITU' DI ACQUEDOTTO	
TR	3	GUARDEA	C.T.	10	16		N. PART. 7289	1995	COSTITUZIONE SERVITU' COATTIVA - SERVITU' DI ACQUEDOTTO	
TR	3	GUARDEA	C.T.	10	180		N. PART. 7290	1995	COSTITUZIONE SERVITU' COATTIVA - SERVITU' DI ACQUEDOTTO	
TR	3	GUARDEA	C.T.	10	31		N. PART. 7291	1995	COSTITUZIONE SERVITU' COATTIVA - SERVITU' DI ACQUEDOTTO	
TR	3	GUARDEA	C.T.	10	71		N. PART. 7292	1995	COSTITUZIONE SERVITU' COATTIVA - SERVITU' DI ACQUEDOTTO	

TR	3	GUARDEA	C.T.	10	72-76		N. PART. 7293	1995	COSTITUZIONE SERVITU' COATTIVA - SERVITU' DI ACQUEDOTTO	
TR	3	GUARDEA	C.T.	10	7-24		N. PART. 7294	1995	COSTITUZIONE SERVITU' COATTIVA - SERVITU' DI ACQUEDOTTO	
TR	3	GUARDEA	C.T.	10	161-162		N. PART. 7295	1995	COSTITUZIONE SERVITU' COATTIVA - SERVITU' DI ACQUEDOTTO	
TR	3	GUARDEA	C.T.	21	113-133-135		N. PART. 7296	1995	COSTITUZIONE SERVITU' COATTIVA - SERVITU' DI ACQUEDOTTO	
TR	3	GUARDEA	C.T.	10	141		N. PART. 7298	1995	COSTITUZIONE SERVITU' COATTIVA - SERVITU' DI ACQUEDOTTO	
TR	3	GUARDEA	C.T.	10	227		N. PART. 7299	1995	COSTITUZIONE SERVITU' COATTIVA - SERVITU' DI ACQUEDOTTO	
TR	3	GUARDEA	C.T.	10	107		N. PART. 7300	1995	COSTITUZIONE SERVITU' COATTIVA - SERVITU' DI ACQUEDOTTO	
TR	3	GUARDEA	C.T.	10	23		N. PART. 7301	1995	COSTITUZIONE SERVITU' COATTIVA - SERVITU' DI ACQUEDOTTO	
TR	3	GUARDEA	C.T.	10	8-158		N. PART. 7302	1995	COSTITUZIONE SERVITU' COATTIVA - SERVITU' DI ACQUEDOTTO	
TR	3	GUARDEA	C.T.	21	42		N. PART. 7303	1995	COSTITUZIONE SERVITU' COATTIVA - SERVITU' DI ACQUEDOTTO	
TR	3	GUARDEA	C.T.	10	93		N. PART. 7304	1995	COSTITUZIONE SERVITU' COATTIVA - SERVITU' DI ACQUEDOTTO	
TR	3	GUARDEA	C.T.	10	153		N. PART. 7305	1995	COSTITUZIONE SERVITU' COATTIVA - SERVITU' DI ACQUEDOTTO	
TR	3	GUARDEA	C.T.	9	103		N. PART. 7306	1995	COSTITUZIONE SERVITU' COATTIVA - SERVITU' DI ACQUEDOTTO	
TR	3	GUARDEA	C.T.	21	76-77-78		N. PART. 7307	1995	COSTITUZIONE SERVITU' COATTIVA - SERVITU' DI ACQUEDOTTO	
				29	6-9					

TR	3	GUARDEA	C.T.	21	44-45-70-71		N. PART. 7308	1995	COSTITUZIONE SERVITU' COATTIVA - SERVITU' DI ACQUEDOTTO	
TR	3	GUARDEA	C.T.	21	139		N. PART. 7310	1995	COSTITUZIONE SERVITU' COATTIVA - SERVITU' DI ACQUEDOTTO	
TR	3	GUARDEA	C.T.	10	32		N. PART. 7311	1995	COSTITUZIONE SERVITU' COATTIVA - SERVITU' DI ACQUEDOTTO	
TR	3	GUARDEA	C.T.	10	12-171		N. PART. 7312	1995	COSTITUZIONE SERVITU' COATTIVA - SERVITU' DI ACQUEDOTTO	
TR	3	GUARDEA	C.T.	21	126		N. PART. 7313	1995	COSTITUZIONE SERVITU' COATTIVA - SERVITU' DI ACQUEDOTTO	
TR	3	GUARDEA	C.T.	21	73		N. PART. 7314	1995	COSTITUZIONE SERVITU' COATTIVA - SERVITU' DI ACQUEDOTTO	
TR	3	GUARDEA	C.T.	10	10-27		N. PART. 7315	1995	COSTITUZIONE SERVITU' COATTIVA - SERVITU' DI ACQUEDOTTO	
TR	3	GUARDEA	C.T.	10	11-26		N. PART. 7316	1995	COSTITUZIONE SERVITU' COATTIVA - SERVITU' DI ACQUEDOTTO	
TR	3	GUARDEA	C.T.	10	29		N. PART. 7317	1995	COSTITUZIONE SERVITU' COATTIVA - SERVITU' DI ACQUEDOTTO	
TR	3	GUARDEA	C.T.	10	25		N. PART. 7318	1995	COSTITUZIONE SERVITU' COATTIVA - SERVITU' DI ACQUEDOTTO	
TR	3	GUARDEA	C.T.	9	188		N. PART. 7319	1995	COSTITUZIONE SERVITU' COATTIVA - SERVITU' DI ACQUEDOTTO	

TR	3	GUARDEA	C.T.	10	181		N. PART. 7320	1995	COSTITUZIONE SERVITU' COATTIVA - SERVITU' DI ACQUEDOTTO	
TR	3	GUARDEA	C.T.	10	137		N. PART. 7321	1995	COSTITUZIONE SERVITU' COATTIVA - SERVITU' DI ACQUEDOTTO	
TR	3	GUARDEA	C.T.	9	185		N. PART. 7322	1995	COSTITUZIONE SERVITU' COATTIVA - SERVITU' DI ACQUEDOTTO	
TR	3	GUARDEA	C.T.	9	222-223		N. PART. 7323	1995	COSTITUZIONE SERVITU' COATTIVA - SERVITU' DI ACQUEDOTTO	
TR	3	GUARDEA	C.T.	9	187		N. PART. 7324	1995	COSTITUZIONE SERVITU' COATTIVA - SERVITU' DI ACQUEDOTTO	
TR	3	GUARDEA	C.T.	10	163		N. PART. 7325	1995	COSTITUZIONE SERVITU' COATTIVA - SERVITU' DI ACQUEDOTTO	
TR	3	GUARDEA	C.T.	9	12		N. PART. 7326	1995	COSTITUZIONE SERVITU' COATTIVA - SERVITU' DI ACQUEDOTTO	
TR	3	GUARDEA	C.T.	10	195-17		N. PART. 7327	1995	COSTITUZIONE SERVITU' COATTIVA - SERVITU' DI ACQUEDOTTO	
TR	3	GUARDEA	C.T.	9	201		N. PART. 7328	1995	COSTITUZIONE SERVITU' COATTIVA - SERVITU' DI ACQUEDOTTO	
TR	3	GUARDEA	C.T.	10	140		N. PART. 7329	1995	COSTITUZIONE SERVITU' COATTIVA - SERVITU' DI ACQUEDOTTO	
TR	3	GUARDEA	C.T.	9	101		N. PART. 7330	1995	COSTITUZIONE SERVITU' COATTIVA - SERVITU' DI ACQUEDOTTO	

TR	3	GUARDEA	C.T.	9	211		N. PART. 7331	1995	COSTITUZIONE SERVITU' COATTIVA - SERVITU' DI ACQUEDOTTO	
TR	3	GUARDEA	C.T.	9	212		N. PART. 7332	1995	COSTITUZIONE SERVITU' COATTIVA - SERVITU' DI ACQUEDOTTO	
TR	3	GUARDEA	C.T.	20	36-34		N. PART. 7333	1995	COSTITUZIONE SERVITU' COATTIVA - SERVITU' DI ACQUEDOTTO	
TR	3	GUARDEA	C.T.	21	222-220		N. PART. 7334	1995	COSTITUZIONE SERVITU' COATTIVA - SERVITU' DI ACQUEDOTTO	
TR	3	GUARDEA	C.T.	21	206-207-219		N. PART. 7335	1995	COSTITUZIONE SERVITU' COATTIVA - SERVITU' DI ACQUEDOTTO	
TR	3	GUARDEA	C.T.	21	74-204-114- 153		N. PART. 7336	1995	COSTITUZIONE SERVITU' COATTIVA - SERVITU' DI ACQUEDOTTO	
				19	78-96-97					
				20	3-7					
TR	3	GUARDEA	C.T.	21	96-128		N. PART. 7337	1995	COSTITUZIONE SERVITU' COATTIVA - SERVITU' DI ACQUEDOTTO	
TR	3	GUARDEA	C.T.	21	122-142- 129-172		N. PART. 7338	1995	COSTITUZIONE SERVITU' COATTIVA - SERVITU' DI ACQUEDOTTO	
TR	3	GUARDEA	C.T.	21	124		N. PART. 7339	1995	COSTITUZIONE SERVITU' COATTIVA - SERVITU' DI ACQUEDOTTO	
				30	22-215					
TR	3	GUARDEA	C.T.	21	141		N. PART. 7340	1995	COSTITUZIONE SERVITU' COATTIVA - SERVITU' DI ACQUEDOTTO	

TR	3	GUARDEA	C.T.	10	126		N. PART. 7366	1995	COSTITUZIONE SERVITU' COATTIVA - SERVITU' DI ACQUEDOTTO
TR	3	GUARDEA	C.T.	10	133-132		N. PART. 7367	1995	COSTITUZIONE SERVITU' COATTIVA - SERVITU' DI ACQUEDOTTO
TR	3	GUARDEA	C.T.	10	127-129-130		N. PART. 7368	1995	COSTITUZIONE SERVITU' COATTIVA - SERVITU' DI ACQUEDOTTO
TR	3	GUARDEA	C.T.	21	79		N. PART. 7390	1995	COSTITUZIONE SERVITU' COATTIVA - SERVITU' DI ACQUEDOTTO
TR	3	GUARDEA	C.T.	21	138		N. PART. 7391	1995	COSTITUZIONE SERVITU' COATTIVA - SERVITU' DI ACQUEDOTTO
TR	3	GUARDEA	C.T.	20	5-39		N. PART. 4359	1997	COSTITUZIONE SERVITU' COATTIVA - SERVITU' DI ACQUEDOTTO
TR	3	GUARDEA	C.T.	10	152		N. PART. 5134	1997	COSTITUZIONE SERVITU' COATTIVA - SERVITU' DI ACQUEDOTTO
TR	3	GUARDEA	C.T.	30	234		N. PART. 5135	1997	COSTITUZIONE SERVITU' COATTIVA - SERVITU' DI ACQUEDOTTO
TR	3	GUARDEA	C.T.	20	5		N. PART. 5208	1997	COSTITUZIONE SERVITU' COATTIVA - SERVITU' DI ACQUEDOTTO
TR	3	GUARDEA	C.T.	9	15		N. PART. 5220	1997	COSTITUZIONE SERVITU' COATTIVA - SERVITU' DI ACQUEDOTTO
TR	3	GUARDEA	C.T.	9	20		N. PART. 5221	1997	COSTITUZIONE SERVITU' COATTIVA - SERVITU' DI ACQUEDOTTO
TR	3	GUARDEA	C.T.	9	23		N. PART. 5222	1997	COSTITUZIONE SERVITU' COATTIVA - SERVITU' DI ACQUEDOTTO
TR	3	GUARDEA	C.T.	9	18		N. PART. 5223	1997	COSTITUZIONE SERVITU' COATTIVA - SERVITU' DI ACQUEDOTTO
TR	3	GUARDEA	C.T.	9	21		N. PART. 5224	1997	COSTITUZIONE SERVITU' COATTIVA - SERVITU' DI ACQUEDOTTO
TR	3	GUARDEA	C.T.	9	109		N. PART. 5233	1997	COSTITUZIONE SERVITU' COATTIVA - SERVITU' DI ACQUEDOTTO

TR	3	GUARDEA	C.T.	19	142-143	N. PART. 5244	1997	COSTITUZIONE SERVITU' COATTIVA - SERVITU' DI ACQUEDOTTO	
				9	78-19				
TR	3	GUARDEA	C.T.	9	140-141-190	N. PART. 5245	1997	COSTITUZIONE SERVITU' COATTIVA - SERVITU' DI ACQUEDOTTO	
TR	3	GUARDEA	C.T.	9	161	N. PART. 5284	1997	COSTITUZIONE SERVITU' COATTIVA - SERVITU' DI ACQUEDOTTO	
TR	3	GUARDEA	C.T.	19	118	N. PART. 5294	1997	COSTITUZIONE SERVITU' COATTIVA - SERVITU' DI ACQUEDOTTO	
TR	3	GUARDEA	C.T.	9	234	N. PART. 5295	1997	COSTITUZIONE SERVITU' COATTIVA - SERVITU' DI ACQUEDOTTO	
TR	3	GUARDEA	C.T.	9	108	N. PART. 5296	1997	COSTITUZIONE SERVITU' COATTIVA - SERVITU' DI ACQUEDOTTO	
TR	3	GUARDEA	C.T.	9	105-107	N. PART. 5297	1997	COSTITUZIONE SERVITU' COATTIVA - SERVITU' DI ACQUEDOTTO	
TR	3	GUARDEA	C.T.	9	14-17-16	N. PART. 5429	1997	COSTITUZIONE SERVITU' COATTIVA - SERVITU' DI ACQUEDOTTO	
TR	3	GUARDEA	C.T.	9	3	N. PART. 5432	1997	COSTITUZIONE SERVITU' COATTIVA - SERVITU' DI ACQUEDOTTO	
				25	83-89-90- 116				
TR	3	GUARDEA	C.T.	9	41-24	N. PART. 5434	1997	COSTITUZIONE SERVITU' COATTIVA - SERVITU' DI ACQUEDOTTO	
TR	3	GUARDEA	C.T.	9	2	N. PART. 5304	1997	COSTITUZIONE SERVITU' COATTIVA - SERVITU' DI ACQUEDOTTO	
TR	3	GUARDEA	C.T.	9	260	N. PART. 5315	1997	COSTITUZIONE SERVITU' COATTIVA - SERVITU' DI ACQUEDOTTO	

TR	3	GUARDEA	C.T.	9	1		N. PART. 5320	1997	COSTITUZIONE SERVITU' COATTIVA - SERVITU' DI ACQUEDOTTO	
TR	3	GUARDEA	C.T.	9	42		N. PART. 5325	1997	COSTITUZIONE SERVITU' COATTIVA - SERVITU' DI ACQUEDOTTO	
TR	3	GUARDEA	C.T.	20	35		N. PART. 5331	1997	COSTITUZIONE SERVITU' COATTIVA - SERVITU' DI ACQUEDOTTO	
TR	3	GUARDEA	C.T.	20	14-7		N. PART. 5332	1997	COSTITUZIONE SERVITU' COATTIVA - SERVITU' DI ACQUEDOTTO	
TR	3	GUARDEA	C.T.	20	15-16-37		N. PART. 5355	1997	COSTITUZIONE SERVITU' COATTIVA - SERVITU' DI ACQUEDOTTO	
TR	3	GUARDEA	C.T.	29	4-13		N. PART. 5356	1997	COSTITUZIONE SERVITU' COATTIVA - SERVITU' DI ACQUEDOTTO	
TR	3	GUARDEA	C.T.	13	7		N. PART. 5357	1997	COSTITUZIONE SERVITU' COATTIVA - SERVITU' DI ACQUEDOTTO	
TR	3	GUARDEA	C.T.	19	39		N. PART. 5362	1997	COSTITUZIONE SERVITU' COATTIVA - SERVITU' DI ACQUEDOTTO	
TR	3	GUARDEA	C.T.	9	22		N. PART. 5367	1997	COSTITUZIONE SERVITU' COATTIVA - SERVITU' DI ACQUEDOTTO	
TR	3	GUARDEA	C.T.	9	204		N. PART. 5368	1997	COSTITUZIONE SERVITU' COATTIVA - SERVITU' DI ACQUEDOTTO	
TR	3	GUARDEA	C.T.	9	232		N. PART. 5369	1997	COSTITUZIONE SERVITU' COATTIVA - SERVITU' DI ACQUEDOTTO	

TR	3	GUARDEA	C.T.	9	77		N. PART. 5370	1997	COSTITUZIONE SERVITU' COATTIVA - SERVITU' DI ACQUEDOTTO	
TR	3	GUARDEA	C.T.	9	100		N. PART. 5371	1997	COSTITUZIONE SERVITU' COATTIVA - SERVITU' DI ACQUEDOTTO	
TR	3	GUARDEA	C.T.	9	28-29-30		N. PART. 5373	1997	COSTITUZIONE SERVITU' COATTIVA - SERVITU' DI ACQUEDOTTO	
TR	3	GUARDEA	C.T.	19	108		N. PART. 5393	1997	COSTITUZIONE SERVITU' COATTIVA - SERVITU' DI ACQUEDOTTO	
TR	3	GUARDEA	C.T.	19	161-105		N. PART. 5394	1997	COSTITUZIONE SERVITU' COATTIVA - SERVITU' DI ACQUEDOTTO	
TR	3	GUARDEA	C.T.	19	76		N. PART. 5395	1997	COSTITUZIONE SERVITU' COATTIVA - SERVITU' DI ACQUEDOTTO	
TR	3	GUARDEA	C.T.	19	106		N. PART. 5397	1997	COSTITUZIONE SERVITU' COATTIVA - SERVITU' DI ACQUEDOTTO	
TR	3	GUARDEA	C.T.	9	199		N. PART. 5398	1997	COSTITUZIONE SERVITU' COATTIVA - SERVITU' DI ACQUEDOTTO	
TR	3	GUARDEA	C.T.	19	41-75		N. PART. 5409	1997	COSTITUZIONE SERVITU' COATTIVA - SERVITU' DI ACQUEDOTTO	
TR	3	GUARDEA	C.T.	11	77		N. PART. 5423	1997	COSTITUZIONE SERVITU' COATTIVA - SERVITU' DI ACQUEDOTTO	

PG	1	MASSA MARTANA	C.T.	19	22-24-41-42- 44-47-48-49- 51-60-81-86- 87	N. PART. 1338	1986	COSTITUZIONE DI DIRITTI REALI A TITOLO ONEROSO - SERVITU' DI ACQUEDOTTO	€ 375,71
				24	13				
				25	1				
PG	2	MASSA MARTANA	C.T.	19	106	N. PART. 1294	1986	COSTITUZIONE DI DIRITTI REALI A TITOLO ONEROSO - SERVITU' DI ACQUEDOTTO	€ 14,91
PG	2	MASSA MARTANA	C.T.	20	179-251	N. PART. 1295	1986	COSTITUZIONE DI DIRITTI REALI A TITOLO ONEROSO - SERVITU' DI ACQUEDOTTO	€ 49,73
PG	2	MASSA MARTANA	C.T.	20	180-183-184	N. PART. 1296	1986	COSTITUZIONE DI DIRITTI REALI A TITOLO ONEROSO - SERVITU' DI ACQUEDOTTO	€ 77,82
PG	2	MASSA MARTANA	C.T.	24	34-35	N. PART. 1322	1986	COSTITUZIONE DI DIRITTI REALI A TITOLO ONEROSO - SERVITU' DI ACQUEDOTTO	€ 58,24
PG	2	MASSA MARTANA	C.T.	24	49	N. PART. 1323	1986	COSTITUZIONE DI DIRITTI REALI A TITOLO ONEROSO - SERVITU' DI ACQUEDOTTO	€ 16,27
PG	2	MASSA MARTANA	C.T.	24	8-9	N. PART. 1324	1986	COSTITUZIONE DI DIRITTI REALI A TITOLO ONEROSO - SERVITU' DI ACQUEDOTTO	€ 22,86
PG	2	MASSA MARTANA	C.T.	24	4	N. PART. 1325	1986	COSTITUZIONE DI DIRITTI REALI A TITOLO ONEROSO - SERVITU' DI ACQUEDOTTO	€ 10,94
PG	2	MASSA MARTANA	C.T.	20	80-82	N. PART. 1326	1986	COSTITUZIONE DI DIRITTI REALI A TITOLO ONEROSO - SERVITU' DI ACQUEDOTTO	€ 19,52
PG	2	MASSA MARTANA	C.T.	27	25	N. PART. 1327	1986	COSTITUZIONE DI DIRITTI REALI A TITOLO ONEROSO - SERVITU' DI ACQUEDOTTO	€ 59,60
PG	2	MASSA MARTANA	C.T.	26	125-174- 191-193	N. PART. 1328	1986	COSTITUZIONE DI DIRITTI REALI A TITOLO ONEROSO - SERVITU' DI ACQUEDOTTO	€ 80,17

PG	2	MASSA MARTANA	C.T.	34	6	N. PART. 1329	1986	COSTITUZIONE DI DIRITTI REALI A TITOLO ONEROSO - SERVITU' DI ACQUEDOTTO	€ 13,63
PG	2	MASSA MARTANA	C.T.	27	90-95-155	N. PART. 1330	1986	COSTITUZIONE DI DIRITTI REALI A TITOLO ONEROSO - SERVITU' DI ACQUEDOTTO	€ 59,65
PG	2	MASSA MARTANA	C.T.	25	155-156-157	N. PART. 1331	1986	COSTITUZIONE DI DIRITTI REALI A TITOLO ONEROSO - SERVITU' DI ACQUEDOTTO	€ 60,64
PG	2	MASSA MARTANA	C.T.	20	226	N. PART. 1332	1986	COSTITUZIONE DI DIRITTI REALI A TITOLO ONEROSO - SERVITU' DI ACQUEDOTTO	€ 216,68
				25	41-43-179				
PG	2	MASSA MARTANA	C.T.	25	69-73	N. PART. 1333	1986	COSTITUZIONE DI DIRITTI REALI A TITOLO ONEROSO - SERVITU' DI ACQUEDOTTO	€ 44,38
PG	2	MASSA MARTANA	C.T.	19	58	N. PART. 1334	1986	COSTITUZIONE DI DIRITTI REALI A TITOLO ONEROSO - SERVITU' DI ACQUEDOTTO	€ 68,33
PG	2	MASSA MARTANA	C.T.	25	239	N. PART. 1335	1986	COSTITUZIONE DI DIRITTI REALI A TITOLO ONEROSO - SERVITU' DI ACQUEDOTTO	€ 19,39
PG	2	MASSA MARTANA	C.T.	27	5	N. PART. 1336	1986	COSTITUZIONE DI DIRITTI REALI A TITOLO ONEROSO - SERVITU' DI ACQUEDOTTO	€ 38,77
PG	2	MASSA MARTANA	C.T.	33	102	N. PART. 1337	1986	COSTITUZIONE DI DIRITTI REALI A TITOLO ONEROSO - SERVITU' DI ACQUEDOTTO	€ 12,92
PG	2	MASSA MARTANA	C.T.	19	22-24-41-42-44-47-48-49-51-60-81-86-87	N. PART. 1338	1986	COSTITUZIONE DI DIRITTI REALI A TITOLO ONEROSO - SERVITU' DI ACQUEDOTTO	€ 375,71
				24	13				
				25	1				

PG	2	MASSA MARTANA	C.T.	20	70-79		N. PART. 1339	1986	COSTITUZIONE DI DIRITTI REALI A TITOLO ONEROSO - SERVITU' DI ACQUEDOTTO	€ 16,90
PG	2	MASSA MARTANA	C.T.	25	56-57		N. PART. 1340	1986	COSTITUZIONE DI DIRITTI REALI A TITOLO ONEROSO - SERVITU' DI ACQUEDOTTO	€ 156,17
PG	2	MASSA MARTANA	C.T.	25	138-211		N. PART. 1343	1986	COSTITUZIONE DI DIRITTI REALI A TITOLO ONEROSO - SERVITU' DI ACQUEDOTTO	€ 48,40
PG	2	MASSA MARTANA	C.T.	20	228		N. PART. 1344	1986	COSTITUZIONE DI DIRITTI REALI A TITOLO ONEROSO - SERVITU' DI ACQUEDOTTO	€ 14,64
PG	2	MASSA MARTANA	C.T.	25	34-35		N. PART. 1345	1986	COSTITUZIONE DI DIRITTI REALI A TITOLO ONEROSO - SERVITU' DI ACQUEDOTTO	€ 80,64
PG	2	MASSA MARTANA	C.T.	26	81		N. PART. 1346	1986	COSTITUZIONE DI DIRITTI REALI A TITOLO ONEROSO - SERVITU' DI ACQUEDOTTO	€ 90,88
PG	2	MASSA MARTANA	C.T.	19	14-109		N. PART. 1347	1986	COSTITUZIONE DI DIRITTI REALI A TITOLO ONEROSO - SERVITU' DI ACQUEDOTTO	€ 73,57
PG	2	MASSA MARTANA	C.T.	34	44-90		N. PART. 1348	1986	COSTITUZIONE DI DIRITTI REALI A TITOLO ONEROSO - SERVITU' DI ACQUEDOTTO	€ 69,59
PG	2	MASSA MARTANA	C.T.	27	226		N. PART. 1349	1986	COSTITUZIONE DI DIRITTI REALI A TITOLO ONEROSO - SERVITU' DI ACQUEDOTTO	€ 59,65
PG	2	MASSA MARTANA	C.T.	25	117		N. PART. 1350	1986	COSTITUZIONE DI DIRITTI REALI A TITOLO ONEROSO - SERVITU' DI ACQUEDOTTO	€ 58,56
PG	2	MASSA MARTANA	C.T.	25	102-208-172-173		N. PART. 1351	1986	COSTITUZIONE DI DIRITTI REALI A TITOLO ONEROSO - SERVITU' DI ACQUEDOTTO	€ 104,45
				26	24-180					
PG	2	MASSA MARTANA	C.T.	24	16-180-182		N. PART. 1352	1986	COSTITUZIONE DI DIRITTI REALI A TITOLO ONEROSO - SERVITU' DI ACQUEDOTTO	€ 48,38

PG	2	MASSA MARTANA	C.T.	27	49-50-52-263		N. PART. 1353	1986	COSTITUZIONE DI DIRITTI REALI A TITOLO ONEROSO - SERVITU' DI ACQUEDOTTO	€ 127,16
PG	2	MASSA MARTANA	C.T.	27	175-177-248-249		N. PART. 1354	1986	COSTITUZIONE DI DIRITTI REALI A TITOLO ONEROSO - SERVITU' DI ACQUEDOTTO	€ 95,44
PG	2	MASSA MARTANA	C.T.	25	171		N. PART. 1355	1986	COSTITUZIONE DI DIRITTI REALI A TITOLO ONEROSO - SERVITU' DI ACQUEDOTTO	€ 8,95
PG	2	MASSA MARTANA	C.T.	24	6-10-11		N. PART. 1356	1986	COSTITUZIONE DI DIRITTI REALI A TITOLO ONEROSO - SERVITU' DI ACQUEDOTTO	€ 81,44
PG	2	MASSA MARTANA	C.T.	25	200		N. PART. 1357	1986	COSTITUZIONE DI DIRITTI REALI A TITOLO ONEROSO - SERVITU' DI ACQUEDOTTO	€ 13,01
PG	2	MASSA MARTANA	C.T.	25	76-96		N. PART. 1358	1986	COSTITUZIONE DI DIRITTI REALI A TITOLO ONEROSO - SERVITU' DI ACQUEDOTTO	€ 32,81
PG	2	MASSA MARTANA	C.T.	25	159		N. PART. 1359	1986	COSTITUZIONE DI DIRITTI REALI A TITOLO ONEROSO - SERVITU' DI ACQUEDOTTO	€ 18,93
PG	2	MASSA MARTANA	C.T.	21	191		N. PART. 1360	1986	COSTITUZIONE DI DIRITTI REALI A TITOLO ONEROSO - SERVITU' DI ACQUEDOTTO	€ 17,40
PG	2	MASSA MARTANA	C.T.	21	181		N. PART. 1361	1986	COSTITUZIONE DI DIRITTI REALI A TITOLO ONEROSO - SERVITU' DI ACQUEDOTTO	€ 4,07
PG	2	MASSA MARTANA	C.T.	27	4		N. PART. 1362	1986	COSTITUZIONE DI DIRITTI REALI A TITOLO ONEROSO - SERVITU' DI ACQUEDOTTO	€ 73,21
PG	2	MASSA MARTANA	C.T.	34	61-107-293		N. PART. 1363	1986	COSTITUZIONE DI DIRITTI REALI A TITOLO ONEROSO - SERVITU' DI ACQUEDOTTO	€ 23,86
PG	2	MASSA MARTANA	C.T.	19	53		N. PART. 1364	1986	COSTITUZIONE DI DIRITTI REALI A TITOLO ONEROSO - SERVITU' DI ACQUEDOTTO	€ 40,67
PG	2	MASSA MARTANA	C.T.	33	9		N. PART. 1365	1986	COSTITUZIONE DI DIRITTI REALI A TITOLO ONEROSO - SERVITU' DI ACQUEDOTTO	€ 48,80

PG	2	MASSA MARTANA	C.T.	21	190		N. PART. 1366	1986	COSTITUZIONE DI DIRITTI REALI A TITOLO ONEROSO - SERVITU' DI ACQUEDOTTO	€ 14,64
PG	2	MASSA MARTANA	C.T.	25	28-29		N. PART. 1367	1986	COSTITUZIONE DI DIRITTI REALI A TITOLO ONEROSO - SERVITU' DI ACQUEDOTTO	€ 113,93
PG	2	MASSA MARTANA	C.T.	25	161-188		N. PART. 1368	1986	COSTITUZIONE DI DIRITTI REALI A TITOLO ONEROSO - SERVITU' DI ACQUEDOTTO	€ 60,10
PG	2	MASSA MARTANA	C.T.	20	207-208-219		N. PART. 1369	1986	COSTITUZIONE DI DIRITTI REALI A TITOLO ONEROSO - SERVITU' DI ACQUEDOTTO	€ 95,94
PG	2	MASSA MARTANA	C.T.	27	93-173-178-199-257		N. PART. 1370	1986	COSTITUZIONE DI DIRITTI REALI A TITOLO ONEROSO - SERVITU' DI ACQUEDOTTO	€ 194,74
PG	2	MASSA MARTANA	C.T.	19	62-63-73		N. PART. 1371	1986	COSTITUZIONE DI DIRITTI REALI A TITOLO ONEROSO - SERVITU' DI ACQUEDOTTO	€ 96,52
PG	2	MASSA MARTANA	C.T.	19	59		N. PART. 1372	1986	COSTITUZIONE DI DIRITTI REALI A TITOLO ONEROSO - SERVITU' DI ACQUEDOTTO	€ 87,85
PG	2	MASSA MARTANA	C.T.	19	32		N. PART. 1373	1986	COSTITUZIONE DI DIRITTI REALI A TITOLO ONEROSO - SERVITU' DI ACQUEDOTTO	€ 4,47
PG	2	MASSA MARTANA	C.T.	19	99		N. PART. 1374	1986	COSTITUZIONE DI DIRITTI REALI A TITOLO ONEROSO - SERVITU' DI ACQUEDOTTO	€ 29,82
PG	2	MASSA MARTANA	C.T.	25	52-218		N. PART. 1375	1986	COSTITUZIONE DI DIRITTI REALI A TITOLO ONEROSO - SERVITU' DI ACQUEDOTTO	€ 39,76
PG	2	MASSA MARTANA	C.T.	21	163		N. PART. 1376	1986	COSTITUZIONE DI DIRITTI REALI A TITOLO ONEROSO - SERVITU' DI ACQUEDOTTO	€ 34,98
PG	2	MASSA MARTANA	C.T.	20	158-159-285		N. PART. 1377	1986	COSTITUZIONE DI DIRITTI REALI A TITOLO ONEROSO - SERVITU' DI ACQUEDOTTO	€ 94,74

PG	2	MASSA MARTANA	C.T.	25	5-140-153-212		N. PART. 1378	1986	COSTITUZIONE DI DIRITTI REALI A TITOLO ONEROSO - SERVITU' DI ACQUEDOTTO	€ 50,92
PG	2	MASSA MARTANA	C.T.	25	2		N. PART. 1379	1986	COSTITUZIONE DI DIRITTI REALI A TITOLO ONEROSO - SERVITU' DI ACQUEDOTTO	€ 13,01
PG	2	MASSA MARTANA	C.T.	26	17-78-165		N. PART. 1381	1986	COSTITUZIONE DI DIRITTI REALI A TITOLO ONEROSO - SERVITU' DI ACQUEDOTTO	€ 170,82
PG	2	MASSA MARTANA	C.T.	26	18-20		N. PART. 1382	1986	COSTITUZIONE DI DIRITTI REALI A TITOLO ONEROSO - SERVITU' DI ACQUEDOTTO	€ 34,00
PG	2	MASSA MARTANA	C.T.	26	154-156-167		N. PART. 1383	1986	COSTITUZIONE DI DIRITTI REALI A TITOLO ONEROSO - SERVITU' DI ACQUEDOTTO	€ 76,46
PG	2	MASSA MARTANA	C.T.	25	170		N. PART. 1384	1986	COSTITUZIONE DI DIRITTI REALI A TITOLO ONEROSO - SERVITU' DI ACQUEDOTTO	€ 34,16
PG	2	MASSA MARTANA	C.T.	20	212		N. PART. 1385	1986	COSTITUZIONE DI DIRITTI REALI A TITOLO ONEROSO - SERVITU' DI ACQUEDOTTO	€ 88,98
				21	175-329-330					
PG	2	MASSA MARTANA	C.T.	32	14		N. PART. 1386	1986	COSTITUZIONE DI DIRITTI REALI A TITOLO ONEROSO - SERVITU' DI ACQUEDOTTO	€ 18,89
PG	2	MASSA MARTANA	C.T.	34	4		N. PART. 1387	1986	COSTITUZIONE DI DIRITTI REALI A TITOLO ONEROSO - SERVITU' DI ACQUEDOTTO	€ 8,94
PG	2	MASSA MARTANA	C.T.	20	313		N. PART. 1388	1986	COSTITUZIONE DI DIRITTI REALI A TITOLO ONEROSO - SERVITU' DI ACQUEDOTTO	€ 39,04
PG	2	MASSA MARTANA	C.T.	20	142-143		N. PART. 1389	1986	COSTITUZIONE DI DIRITTI REALI A TITOLO ONEROSO - SERVITU' DI ACQUEDOTTO	€ 65,12

PG	2	MASSA MARTANA	C.T.	25	10-47-217-231		N. PART. 1391	1986	COSTITUZIONE DI DIRITTI REALI A TITOLO ONEROSO - SERVITU' DI ACQUEDOTTO	€ 78,91
PG	2	MASSA MARTANA	C.T.	26	25-27-28-30		N. PART. 1392	1986	COSTITUZIONE DI DIRITTI REALI A TITOLO ONEROSO - SERVITU' DI ACQUEDOTTO	€ 28,83
PG	2	MASSA MARTANA	C.T.	34	3		N. PART. 1393	1986	COSTITUZIONE DI DIRITTI REALI A TITOLO ONEROSO - SERVITU' DI ACQUEDOTTO	€ 47,10
PG	2	MASSA MARTANA	C.T.	33	14		N. PART. 1394	1986	COSTITUZIONE DI DIRITTI REALI A TITOLO ONEROSO - SERVITU' DI ACQUEDOTTO	€ 52,19
PG	2	MASSA MARTANA	C.T.	33	13		N. PART. 1395	1986	COSTITUZIONE DI DIRITTI REALI A TITOLO ONEROSO - SERVITU' DI ACQUEDOTTO	€ 39,77
PG	2	MASSA MARTANA	C.T.	25	94-201		N. PART. 1396	1986	COSTITUZIONE DI DIRITTI REALI A TITOLO ONEROSO - SERVITU' DI ACQUEDOTTO	€ 96,93
PG	2	MASSA MARTANA	C.T.	34	5		N. PART. 1397	1986	COSTITUZIONE DI DIRITTI REALI A TITOLO ONEROSO - SERVITU' DI ACQUEDOTTO	€ 8,95
PG	2	MASSA MARTANA	C.T.	26	120		N. PART. 1398	1986	COSTITUZIONE DI DIRITTI REALI A TITOLO ONEROSO - SERVITU' DI ACQUEDOTTO	€ 11,93
PG	2	MASSA MARTANA	C.T.	26	179		N. PART. 1399	1986	COSTITUZIONE DI DIRITTI REALI A TITOLO ONEROSO - SERVITU' DI ACQUEDOTTO	€ 25,20
PG	2	MASSA MARTANA	C.T.	25	270		N. PART. 1400	1986	COSTITUZIONE DI DIRITTI REALI A TITOLO ONEROSO - SERVITU' DI ACQUEDOTTO	€ 17,89
PG	2	MASSA MARTANA	C.T.	25	105		N. PART. 1401	1986	COSTITUZIONE DI DIRITTI REALI A TITOLO ONEROSO - SERVITU' DI ACQUEDOTTO	€ 29,82
PG	2	MASSA MARTANA	C.T.	25	95-96		N. PART. 1402	1986	COSTITUZIONE DI DIRITTI REALI A TITOLO ONEROSO - SERVITU' DI ACQUEDOTTO	€ 50,57

PG	2	MASSA MARTANA	C.T.	20	71-140-141		N. PART. 1403	1986	COSTITUZIONE DI DIRITTI REALI A TITOLO ONEROSO - SERVITU' DI ACQUEDOTTO	€ 23,86
PG	2	MASSA MARTANA	C.T.	34	115-374		N. PART. 1404	1986	COSTITUZIONE DI DIRITTI REALI A TITOLO ONEROSO - SERVITU' DI ACQUEDOTTO	€ 93,61
PG	2	MASSA MARTANA	C.T.	34	122		N. PART. 1405	1986	COSTITUZIONE DI DIRITTI REALI A TITOLO ONEROSO - SERVITU' DI ACQUEDOTTO	€ 7,19
PG	2	MASSA MARTANA	C.T.	27	241		N. PART. 1423	1986	COSTITUZIONE DI DIRITTI REALI A TITOLO ONEROSO - SERVITU' DI ACQUEDOTTO	€ 34,16
PG	2	MASSA MARTANA	C.T.	26	140		N. PART. 1424	1986	COSTITUZIONE DI DIRITTI REALI A TITOLO ONEROSO - SERVITU' DI ACQUEDOTTO	€ 79,27
PG	2	MASSA MARTANA	C.T.	27	9-46-47-48		N. PART. 1425	1986	COSTITUZIONE DI DIRITTI REALI A TITOLO ONEROSO - SERVITU' DI ACQUEDOTTO	€ 110,35
PG	2	MASSA MARTANA	C.T.	21	375		N. PART. 1437	1986	COSTITUZIONE DI DIRITTI REALI A TITOLO ONEROSO - SERVITU' DI ACQUEDOTTO	€ 34,16
PG	2	MASSA MARTANA	C.T.	34	7		N. PART. 1438	1986	COSTITUZIONE DI DIRITTI REALI A TITOLO ONEROSO - SERVITU' DI ACQUEDOTTO	€ 10,44
PG	2	MASSA MARTANA	C.T.	19	97		N. PART. 1439	1986	COSTITUZIONE DI DIRITTI REALI A TITOLO ONEROSO - SERVITU' DI ACQUEDOTTO	€ 24,40
PG	2	MASSA MARTANA	C.T.	24	70-71		N. PART. 2613	1986	COSTITUZIONE DI DIRITTI REALI A TITOLO ONEROSO - SERVITU' DI ACQUEDOTTO	€ 108,69
PG	1	MASSA MARTANA	C.T.	19	106		N. PART.1294	1986	COSTITUZIONE DI DIRITTI REALI A TITOLO ONEROSO - SERVITU' DI ACQUEDOTTO	€ 14,91
TR	3	MONTECCHIO	C.T.	25	167		N. PART.5530	1985	COSTITUZIONE SERVITU' COATTIVA - SERVITU' DI ACQUEDOTTO	
				26	112-32-35-54					

TR	3	MONTECCHIO	C.T.	25	96		N. PART.5531	1985	COSTITUZIONE SERVITU' COATTIVA - SERVITU' DI ACQUEDOTTO
TR	3	MONTECCHIO	C.T.	25	56		N. PART.4342	1997	COSTITUZIONE SERVITU' COATTIVA - SERVITU' DI ACQUEDOTTO
TR	3	MONTECCHIO	C.T.	25	127		N. PART.4343	1997	COSTITUZIONE SERVITU' COATTIVA - SERVITU' DI ACQUEDOTTO
TR	3	MONTECCHIO	C.T.	25	57		N. PART.4344	1997	COSTITUZIONE SERVITU' COATTIVA - SERVITU' DI ACQUEDOTTO
TR	3	MONTECCHIO	C.T.	25	129		N. PART.4345	1997	COSTITUZIONE SERVITU' COATTIVA - SERVITU' DI ACQUEDOTTO
TR	3	MONTECCHIO	C.T.	26	6-112		N. PART.4360	1997	COSTITUZIONE SERVITU' COATTIVA - SERVITU' DI ACQUEDOTTO
TR	3	MONTECCHIO	C.T.	25	135-137		N. PART. 5225	1997	COSTITUZIONE SERVITU' COATTIVA - SERVITU' DI ACQUEDOTTO
TR	3	MONTECCHIO	C.T.	22	20-162-145- 150-148- 160-159- 147-153-157		N. PART. 5226	1997	COSTITUZIONE SERVITU' COATTIVA - SERVITU' DI ACQUEDOTTO
TR	3	MONTECCHIO	C.T.	25	128		N. PART. 5232	1997	COSTITUZIONE SERVITU' COATTIVA - SERVITU' DI ACQUEDOTTO
TR	3	MONTECCHIO	C.T.	25	190		N. PART. 5239	1997	COSTITUZIONE SERVITU' COATTIVA - SERVITU' DI ACQUEDOTTO
TR	3	MONTECCHIO	C.T.	25	194-200		N. PART. 5241	1997	COSTITUZIONE SERVITU' COATTIVA - SERVITU' DI ACQUEDOTTO
TR	3	MONTECCHIO	C.T.	25	84		N. PART. 5258	1997	COSTITUZIONE SERVITU' COATTIVA - SERVITU' DI ACQUEDOTTO
TR	3	MONTECCHIO	C.T.	25	13-24		N. PART. 5259	1997	COSTITUZIONE SERVITU' COATTIVA - SERVITU' DI ACQUEDOTTO

TR	3	MONTECCHIO	C.T.	25	126		N. PART. 5266	1997	COSTITUZIONE SERVITU' COATTIVA - SERVITU' DI ACQUEDOTTO	
TR	3	MONTECCHIO	C.T.	25	119		N. PART. 5267	1997	COSTITUZIONE SERVITU' COATTIVA - SERVITU' DI ACQUEDOTTO	
TR	3	MONTECCHIO	C.T.	22	138		N. PART. 5286	1997	COSTITUZIONE SERVITU' COATTIVA - SERVITU' DI ACQUEDOTTO	
TR	3	MONTECCHIO	C.T.	3	238		N. PART. 5287	1997	COSTITUZIONE SERVITU' COATTIVA - SERVITU' DI ACQUEDOTTO	
TR	3	MONTECCHIO	C.T.	25	163-164		N. PART. 5288	1997	COSTITUZIONE SERVITU' COATTIVA - SERVITU' DI ACQUEDOTTO	
TR	3	MONTECCHIO	C.T.	25	186-19-76		N. PART. 5302	1997	COSTITUZIONE SERVITU' COATTIVA - SERVITU' DI ACQUEDOTTO	
TR	3	MONTECCHIO	C.T.	25	62-178		N. PART. 5303	1997	COSTITUZIONE SERVITU' COATTIVA - SERVITU' DI ACQUEDOTTO	
TR	3	MONTECCHIO	C.T.	25	136		N. PART. 5426	1997	COSTITUZIONE SERVITU' COATTIVA - SERVITU' DI ACQUEDOTTO	
		MONTECCHIO		25	167-95					
TR	3		C.T.	26	118-6-96- 117-112-32- 33-35-37-49- 110-120-93- 91-114-2-61		N. PART. 5433	1997	COSTITUZIONE SERVITU' COATTIVA - SERVITU' DI ACQUEDOTTO	
TR	3	MONTECCHIO	C.T.	25	17-86-72- 130-121		N. PART. 5435	1997	COSTITUZIONE SERVITU' COATTIVA - SERVITU' DI ACQUEDOTTO	
TR	3	MONTECCHIO	C.T.	25	165		N. PART. 5307	1997	COSTITUZIONE SERVITU' COATTIVA - SERVITU' DI ACQUEDOTTO	

TR	3	MONTECCHIO	C.T.	25	180-7		N. PART. 5309	1997	COSTITUZIONE SERVITU' COATTIVA - SERVITU' DI ACQUEDOTTO
TR	3	MONTECCHIO	C.T.	25	10-82-88		N. PART. 5310	1997	COSTITUZIONE SERVITU' COATTIVA - SERVITU' DI ACQUEDOTTO
TR	3	MONTECCHIO	C.T.	25	63-70		N. PART. 5311	1997	COSTITUZIONE SERVITU' COATTIVA - SERVITU' DI ACQUEDOTTO
TR	3	MONTECCHIO	C.T.	25	69-177		N. PART. 5313	1997	COSTITUZIONE SERVITU' COATTIVA - SERVITU' DI ACQUEDOTTO
TR	3	MONTECCHIO	C.T.	25	5		N. PART. 5314	1997	COSTITUZIONE SERVITU' COATTIVA - SERVITU' DI ACQUEDOTTO
TR	3	MONTECCHIO	C.T.	25	66-73		N. PART. 5317	1997	COSTITUZIONE SERVITU' COATTIVA - SERVITU' DI ACQUEDOTTO
TR	3	MONTECCHIO	C.T.	25	14		N. PART. 5320	1997	COSTITUZIONE SERVITU' COATTIVA - SERVITU' DI ACQUEDOTTO
TR	3	MONTECCHIO	C.T.	25	9		N. PART. 5321	1997	COSTITUZIONE SERVITU' COATTIVA - SERVITU' DI ACQUEDOTTO
TR	3	MONTECCHIO	C.T.	25	60		N. PART. 5322	1997	COSTITUZIONE SERVITU' COATTIVA - SERVITU' DI ACQUEDOTTO
TR	3	MONTECCHIO	C.T.	25	8		N. PART. 5324	1997	COSTITUZIONE SERVITU' COATTIVA - SERVITU' DI ACQUEDOTTO
TR	3	MONTECCHIO	C.T.	25	81-87		N. PART. 5325	1997	COSTITUZIONE SERVITU' COATTIVA - SERVITU' DI ACQUEDOTTO
TR	3	MONTECCHIO	C.T.	25	166		N. PART. 5326	1997	COSTITUZIONE SERVITU' COATTIVA - SERVITU' DI ACQUEDOTTO

TR	3	MONTECCHIO	C.T.	25	188		N. PART. 5327	1997	COSTITUZIONE SERVITU' COATTIVA - SERVITU' DI ACQUEDOTTO
TR	3	MONTECCHIO	C.T.	25	74		N. PART. 5328	1997	COSTITUZIONE SERVITU' COATTIVA - SERVITU' DI ACQUEDOTTO
TR	3	MONTECCHIO	C.T.	25	78		N. PART. 5329	1997	COSTITUZIONE SERVITU' COATTIVA - SERVITU' DI ACQUEDOTTO
TR	3	MONTECCHIO	C.T.	15	68		N. PART. 5330	1997	COSTITUZIONE SERVITU' COATTIVA - SERVITU' DI ACQUEDOTTO
				22	135-10-12-29				
TR	3	MONTECCHIO	C.T.	25	59		N. PART. 5365	1997	COSTITUZIONE SERVITU' COATTIVA - SERVITU' DI ACQUEDOTTO
TR	3	MONTECCHIO	C.T.	25	217-184-58		N. PART. 5366	1997	COSTITUZIONE SERVITU' COATTIVA - SERVITU' DI ACQUEDOTTO
TR	3	MONTECCHIO	C.T.	25	61-65		N. PART. 5375	1997	COSTITUZIONE SERVITU' COATTIVA - SERVITU' DI ACQUEDOTTO
TR	3	MONTECCHIO	C.T.	25	6		N. PART. 5377	1997	COSTITUZIONE SERVITU' COATTIVA - SERVITU' DI ACQUEDOTTO
TR	3	MONTECCHIO	C.T.	25	80		N. PART. 5378	1997	COSTITUZIONE SERVITU' COATTIVA - SERVITU' DI ACQUEDOTTO
TR	3	MONTECCHIO	C.T.	25	12		N. PART. 5408	1997	COSTITUZIONE SERVITU' COATTIVA - SERVITU' DI ACQUEDOTTO
TR	3	MONTECCHIO	C.T.	25	134-138		N. PART. 5425	1997	COSTITUZIONE SERVITU' COATTIVA - SERVITU' DI ACQUEDOTTO

TR	3	MONTECCHIO	C.T.	15	81		N. PART. 3192	1998	COSTITUZIONE SERVITU' COATTIVA - SERVITU' DI ACQUEDOTTO
PG	3	MONTEFALCO	C.T.	49	124		N. PART. 3220	1996	COSTITUZIONE SERVITU' COATTIVA - SERVITU' DI ACQUEDOTTO
PG	3	MONTEFALCO	C.T.	49	202		N. PART. 3221	1996	COSTITUZIONE SERVITU' COATTIVA - SERVITU' DI ACQUEDOTTO
PG	3	MONTEFALCO	C.T.	49	203		N. PART. 3222	1996	COSTITUZIONE SERVITU' COATTIVA - SERVITU' DI ACQUEDOTTO
PG	3	MONTEFALCO	C.T.	57	102-189-358		N. PART. 3223	1996	COSTITUZIONE SERVITU' COATTIVA - SERVITU' DI ACQUEDOTTO
PG	3	MONTEFALCO	C.T.	57	109-331		N. PART. 3224	1996	COSTITUZIONE SERVITU' COATTIVA - SERVITU' DI ACQUEDOTTO
PG	3	MONTEFALCO	C.T.	57	178-179		N. PART. 3225	1996	COSTITUZIONE SERVITU' COATTIVA - SERVITU' DI ACQUEDOTTO
PG	3	MONTEFALCO	C.T.	57	172		N. PART. 3226	1996	COSTITUZIONE SERVITU' COATTIVA - SERVITU' DI ACQUEDOTTO
PG	3	MONTEFALCO	C.T.	57	167-177		N. PART. 3227	1996	COSTITUZIONE SERVITU' COATTIVA - SERVITU' DI ACQUEDOTTO
PG	3	MONTEFALCO	C.T.	57	281		N. PART. 3228	1996	COSTITUZIONE SERVITU' COATTIVA - SERVITU' DI ACQUEDOTTO
PG	3	MONTEFALCO	C.T.	57	185-187		N. PART. 3229	1996	COSTITUZIONE SERVITU' COATTIVA - SERVITU' DI ACQUEDOTTO
PG	3	MONTEFALCO	C.T.	57	361		N. PART. 3230	1996	COSTITUZIONE SERVITU' COATTIVA - SERVITU' DI ACQUEDOTTO
PG	3	MONTEFALCO	C.T.	57	191		N. PART. 3231	1996	COSTITUZIONE SERVITU' COATTIVA - SERVITU' DI ACQUEDOTTO

PG	3	MONTEFALCO	C.T.	57	293		N.PART. 3232	1996	COSTITUZIONE SERVITU' COATTIVA - SERVITU' DI ACQUEDOTTO	
PG	3	MONTEFALCO	C.T.	57	296		N.PART. 3233	1996	COSTITUZIONE SERVITU' COATTIVA - SERVITU' DI ACQUEDOTTO	
PG	3	MONTEFALCO	C.T.	57	175-193- 219-241		N.PART. 3234	1996	COSTITUZIONE SERVITU' COATTIVA - SERVITU' DI ACQUEDOTTO	
PG	3	MONTEFALCO	C.T.	57	218-336		N.PART. 3235	1996	COSTITUZIONE SERVITU' COATTIVA - SERVITU' DI ACQUEDOTTO	
PG	3	MONTEFALCO	C.T.	57	213-215		N.PART. 3236	1996	COSTITUZIONE SERVITU' COATTIVA - SERVITU' DI ACQUEDOTTO	
PG	3	MONTEFALCO	C.T.	57	214		N.PART. 3237	1996	COSTITUZIONE SERVITU' COATTIVA - SERVITU' DI ACQUEDOTTO	
PG	3	MONTEFALCO	C.T.	49	226-244-347		N.PART. 3238	1996	COSTITUZIONE SERVITU' COATTIVA - SERVITU' DI ACQUEDOTTO	
PG	3	MONTEFALCO	C.T.	57	277-280		N.PART. 3239	1996	COSTITUZIONE SERVITU' COATTIVA - SERVITU' DI ACQUEDOTTO	
PG	3	MONTEFALCO	C.T.	57	224		N.PART. 3240	1996	COSTITUZIONE SERVITU' COATTIVA - SERVITU' DI ACQUEDOTTO	
PG	3	MONTEFALCO	C.T.	49	192		N.PART. 3241	1996	COSTITUZIONE SERVITU' COATTIVA - SERVITU' DI ACQUEDOTTO	
PG	3	MONTEFALCO	C.T.	49	211		N.PART. 3242	1996	COSTITUZIONE SERVITU' COATTIVA - SERVITU' DI ACQUEDOTTO	
PG	3	MONTEFALCO	C.T.	49	210		N.PART. 3243	1996	COSTITUZIONE SERVITU' COATTIVA - SERVITU' DI ACQUEDOTTO	
PG	3	MONTEFALCO	C.T.	49	198		N.PART. 3244	1996	COSTITUZIONE SERVITU' COATTIVA - SERVITU' DI ACQUEDOTTO	

PG	3	MONTEFALCO	C.T.	49	125	N.PART. 3245	1996	COSTITUZIONE SERVITU' COATTIVA - SERVITU' DI ACQUEDOTTO	
PG	3	MONTEFALCO	C.T.	49	160	N.PART. 3246	1996	COSTITUZIONE SERVITU' COATTIVA - SERVITU' DI ACQUEDOTTO	
				57	101-170				
PG	3	MONTEFALCO	C.T.	49	197	N.PART. 3247	1996	COSTITUZIONE SERVITU' COATTIVA - SERVITU' DI ACQUEDOTTO	
PG	3	MONTEFALCO	C.T.	49	157	N.PART. 3248	1996	COSTITUZIONE SERVITU' COATTIVA - SERVITU' DI ACQUEDOTTO	
PG	3	MONTEFALCO	C.T.	49	194	N.PART. 3252	1996	COSTITUZIONE SERVITU' COATTIVA - SERVITU' DI ACQUEDOTTO	
PG	3	MONTEFALCO	C.T.	49	400	N.PART. 3253	1996	COSTITUZIONE SERVITU' COATTIVA - SERVITU' DI ACQUEDOTTO	
PG	3	MONTEFALCO	C.T.	49	158	N.PART. 3254	1996	COSTITUZIONE SERVITU' COATTIVA - SERVITU' DI ACQUEDOTTO	
PG	3	MONTEFALCO	C.T.	49	159	N.PART. 3255	1996	COSTITUZIONE SERVITU' COATTIVA - SERVITU' DI ACQUEDOTTO	
PG	3	MONTEFALCO	C.T.	49	201	N.PART. 3256	1996	COSTITUZIONE SERVITU' COATTIVA - SERVITU' DI ACQUEDOTTO	
PG	3	MONTEFALCO	C.T.	57	106-198	N.PART. 3257	1996	COSTITUZIONE SERVITU' COATTIVA - SERVITU' DI ACQUEDOTTO	
PG	3	MONTEFALCO	C.T.	57	103-111-115	N.PART. 3258	1996	COSTITUZIONE SERVITU' COATTIVA - SERVITU' DI ACQUEDOTTO	
PG	3	MONTEFALCO	C.T.	57	98-100-108-180-194-329-330-335	N.PART. 3259	1996	COSTITUZIONE SERVITU' COATTIVA - SERVITU' DI ACQUEDOTTO	
PG	3	MONTEFALCO	C.T.	57	99-199-200	N.PART. 3260	1996	COSTITUZIONE SERVITU' COATTIVA - SERVITU' DI ACQUEDOTTO	

PG	3	MONTEFALCO	C.T.	57	110		N.PART. 3261	1996	COSTITUZIONE SERVITU' COATTIVA - SERVITU' DI ACQUEDOTTO
PG	3	MONTEFALCO	C.T.	57	113		N.PART. 3262	1996	COSTITUZIONE SERVITU' COATTIVA - SERVITU' DI ACQUEDOTTO
PG	3	MONTEFALCO	C.T.	57	114-169		N.PART. 3263	1996	COSTITUZIONE SERVITU' COATTIVA - SERVITU' DI ACQUEDOTTO
PG	3	MONTEFALCO	C.T.	57	171-183		N.PART. 3264	1996	COSTITUZIONE SERVITU' COATTIVA - SERVITU' DI ACQUEDOTTO
PG	3	MONTEFALCO	C.T.	57	168-182		N.PART. 3265	1996	COSTITUZIONE SERVITU' COATTIVA - SERVITU' DI ACQUEDOTTO
PG	3	MONTEFALCO	C.T.	57	181		N.PART. 3266	1996	COSTITUZIONE SERVITU' COATTIVA - SERVITU' DI ACQUEDOTTO
PG	3	MONTEFALCO	C.T.	57	192		N.PART. 3267	1996	COSTITUZIONE SERVITU' COATTIVA - SERVITU' DI ACQUEDOTTO
PG	3	MONTEFALCO	C.T.	57	184-190		N.PART. 3268	1996	COSTITUZIONE SERVITU' COATTIVA - SERVITU' DI ACQUEDOTTO
PG	3	MONTEFALCO	C.T.	57	195-196		N.PART. 3269	1996	COSTITUZIONE SERVITU' COATTIVA - SERVITU' DI ACQUEDOTTO
PG	3	MONTEFALCO	C.T.	57	294		N.PART. 3270	1996	COSTITUZIONE SERVITU' COATTIVA - SERVITU' DI ACQUEDOTTO
PG	3	MONTEFALCO	C.T.	57	295-297		N.PART. 3271	1996	COSTITUZIONE SERVITU' COATTIVA - SERVITU' DI ACQUEDOTTO
PG	3	MONTEFALCO	C.T.	57	282		N.PART. 3276	1996	COSTITUZIONE SERVITU' COATTIVA - SERVITU' DI ACQUEDOTTO
PG	3	MONTEFALCO	C.T.	57	275-283		N.PART. 3277	1996	COSTITUZIONE SERVITU' COATTIVA - SERVITU' DI ACQUEDOTTO

PG	3	MONTEFALCO	C.T.	57	298		N.PART. 3278	1996	COSTITUZIONE SERVITU' COATTIVA - SERVITU' DI ACQUEDOTTO
PG	3	MONTEFALCO	C.T.	57	300		N.PART. 3279	1996	COSTITUZIONE SERVITU' COATTIVA - SERVITU' DI ACQUEDOTTO
PG	3	MONTEFALCO	C.T.	57	286-299- 301-391		N.PART. 3280	1996	COSTITUZIONE SERVITU' COATTIVA - SERVITU' DI ACQUEDOTTO
PG	3	MONTEFALCO	C.T.	57	360		N.PART. 3281	1996	COSTITUZIONE SERVITU' COATTIVA - SERVITU' DI ACQUEDOTTO
PG	3	MONTEFALCO	C.T.	57	290-303- 344-390		N.PART. 3282	1996	COSTITUZIONE SERVITU' COATTIVA - SERVITU' DI ACQUEDOTTO
PG	3	MONTEFALCO	C.T.	57	414		N.PART. 3283	1996	COSTITUZIONE SERVITU' COATTIVA - SERVITU' DI ACQUEDOTTO
PG	3	MONTEFALCO	C.T.	57	302-304		N.PART. 3284	1996	COSTITUZIONE SERVITU' COATTIVA - SERVITU' DI ACQUEDOTTO
PG	3	MONTEFALCO	C.T.	57	292		N.PART. 3285	1996	COSTITUZIONE SERVITU' COATTIVA - SERVITU' DI ACQUEDOTTO
PG	3	MONTEFALCO	C.T.	57	306		N.PART. 3286	1996	COSTITUZIONE SERVITU' COATTIVA - SERVITU' DI ACQUEDOTTO
PG	3	MONTEFALCO	C.T.	57	220-221- 222-341		N.PART. 3287	1996	COSTITUZIONE SERVITU' COATTIVA - SERVITU' DI ACQUEDOTTO
PG	3	MONTEFALCO	C.T.	57	216		N.PART. 3288	1996	COSTITUZIONE SERVITU' COATTIVA - SERVITU' DI ACQUEDOTTO
PG	3	MONTEFALCO	C.T.	57	217		N.PART. 3289	1996	COSTITUZIONE SERVITU' COATTIVA - SERVITU' DI ACQUEDOTTO
PG	3	MONTEFALCO	C.T.	57	238		N.PART. 3290	1996	COSTITUZIONE SERVITU' COATTIVA - SERVITU' DI ACQUEDOTTO

PG	3	MONTEFALCO	C.T.	57	240-272- 273-276- 291-337- 342-343-415	N. PART. 3291	1996	COSTITUZIONE SERVITU' COATTIVA - SERVITU' DI ACQUEDOTTO	
PG	3	MONTEFALCO	C.T.	57	284	N. PART. 3292	1996	COSTITUZIONE SERVITU' COATTIVA - SERVITU' DI ACQUEDOTTO	
PG	3	MONTEFALCO	C.T.	57	274-279- 285-392	N. PART. 3293	1996	COSTITUZIONE SERVITU' COATTIVA - SERVITU' DI ACQUEDOTTO	
PG	3	MONTEFALCO	C.T.	57	223-243	N. PART. 3294	1996	COSTITUZIONE SERVITU' COATTIVA - SERVITU' DI ACQUEDOTTO	
PG	3	MONTEFALCO	C.T.	57	357	N. PART. 3295	1996	COSTITUZIONE SERVITU' COATTIVA - SERVITU' DI ACQUEDOTTO	
PG	1	MONTONE	C.T.	51	25-30-52- 506-508	N. PART. 10064	2013	COSTITUZIONE DI DIRITTI REALI A TITOLO ONEROSO - SERVITU' DI POSA IN OPERA (INVASO DI MONTEDOGILIO)	
				55	924				
PG	1	MONTONE	C.T.	55	718	N. PART. 10065	2013	COSTITUZIONE DI DIRITTI REALI A TITOLO ONEROSO - SERVITU' DI POSA IN OPERA (INVASO DI MONTEDOGILIO)	
PG	1	MONTONE	C.T.	55	6	N. PART. 10066	2013	COSTITUZIONE DI DIRITTI REALI A TITOLO ONEROSO - SERVITU' DI POSA IN OPERA (INVASO DI MONTEDOGILIO)	
PG	1	MONTONE	C.T.	43	152-207- 158-145-204	N. PART. 12617	1989	COSTITUZIONE DI SERVITU' COATTIVA - SERVITU' DI PASSAGGIO	
				47	284				

PG	1	MONTONE	C.T.	43	276		N. PART. 12511	1989	COSTITUZIONE DI SERVITU' COATTIVA - SERVITU' DI PASSAGGIO
PG	1	NOCERA UMBRA	C.T.	56	5-6		N. PART. 6767	1998	COSTITUZIONE SERVITU' COATTIVA - SERVITU' DI ACQUEDOTTO
PG	2	NOCERA UMBRA	C.T.	56	8		N. PART. 6764	1998	COSTITUZIONE SERVITU' COATTIVA - SERVITU' DI ACQUEDOTTO
PG	2	NOCERA UMBRA	C.T.	56	617		N. PART. 6765	1998	COSTITUZIONE SERVITU' COATTIVA - SERVITU' DI ACQUEDOTTO
PG	2	NOCERA UMBRA	C.T.	56	21-343		N. PART. 6766	1998	COSTITUZIONE SERVITU' COATTIVA - SERVITU' DI ACQUEDOTTO
PG	2	NOCERA UMBRA	C.T.	56	28		N. PART. 6768	1998	COSTITUZIONE SERVITU' COATTIVA - SERVITU' DI ACQUEDOTTO
PG	2	NOCERA UMBRA	C.T.	56	23		N. PART. 6769	1998	COSTITUZIONE SERVITU' COATTIVA - SERVITU' DI ACQUEDOTTO
PG	2	NOCERA UMBRA	C.T.	56	22		N. PART. 6770	1998	COSTITUZIONE SERVITU' COATTIVA - SERVITU' DI ACQUEDOTTO
PG	3	NOCERA UMBRA	C.T.	56	332		N. PART. 6771	1998	COSTITUZIONE SERVITU' COATTIVA - SERVITU' DI ACQUEDOTTO
PG	3	NOCERA UMBRA	C.T.	56	20		N. PART. 6772	1998	COSTITUZIONE SERVITU' COATTIVA - SERVITU' DI ACQUEDOTTO
PG	3	NOCERA UMBRA	C.T.	56	10		N. PART. 6773	1998	COSTITUZIONE SERVITU' COATTIVA - SERVITU' DI ACQUEDOTTO

TR	1	ORVIETO	C.T.	160	546-461- 536-545- 467-469- 464-53-537- 48	N. PART. 7410	2008	COSTITUZIONE DI DIRITTI REALI A TITOLO ONEROSO - SERVITU' DI PASSAGGIO PEDONALE E CARRABILE.	
				192	137-139				
TR	1	ORVIETO	C.T.	49	46	N. PART. 719	2008	COSTITUZIONE DI DIRITTI REALI A TITOLO ONEROSO - SERVITU' DI ALLAGAMENTO.	
TR	1	ORVIETO	C.T.	217	342-37-38- 41-44-45	N. PART. 2553	2008	COSTITUZIONE DI DIRITTI REALI A TITOLO ONEROSO - SERVITU' DI PASSAGGIO PEDONALE E CARRABILE.	
TR	3	ORVIETO	C.T.	272	85	N. PART. 5212	1997	COSTITUZIONE SERVITU' COATTIVA - SERVITU' DI ACQUEDOTTO	
TR	3	ORVIETO	C.T.	273	97-23-36-37- 39-43-40-46	N. PART. 5213	1997	COSTITUZIONE SERVITU' COATTIVA - SERVITU' DI ACQUEDOTTO	
				274	6-11-20-34- 35-19-2				
TR	3	ORVIETO	C.T.	273	57-101	N. PART. 5227	1997	COSTITUZIONE SERVITU' COATTIVA - SERVITU' DI ACQUEDOTTO	
TR	3	ORVIETO	C.T.	271	106-24-25	N. PART. 5229	1997	COSTITUZIONE SERVITU' COATTIVA - SERVITU' DI ACQUEDOTTO	
TR	3	ORVIETO	C.T.	271	80	N. PART. 5234	1997	COSTITUZIONE SERVITU' COATTIVA - SERVITU' DI ACQUEDOTTO	
TR	3	ORVIETO	C.T.	272	4-82	N. PART. 5235	1997	COSTITUZIONE SERVITU' COATTIVA - SERVITU' DI ACQUEDOTTO	
TR	3	ORVIETO	C.T.	272	133-131- 147-130- 125-122- 117-114- 112-110	N. PART. 5242	1997	COSTITUZIONE SERVITU' COATTIVA - SERVITU' DI ACQUEDOTTO	

TR	3	ORVIETO	C.T.	273	27-82	N. PART. 5250	1997	COSTITUZIONE SERVITU' COATTIVA - SERVITU' DI ACQUEDOTTO	
TR	3	ORVIETO	C.T.	273	41	N. PART. 5256	1997	COSTITUZIONE SERVITU' COATTIVA - SERVITU' DI ACQUEDOTTO	
TR	3	ORVIETO	C.T.	272	71-77-58-72-79-75	N. PART. 5269	1997	COSTITUZIONE SERVITU' COATTIVA - SERVITU' DI ACQUEDOTTO	
				273	79				
TR	3	ORVIETO	C.T.	273	13-14-15-12	N. PART. 5430	1997	COSTITUZIONE SERVITU' COATTIVA - SERVITU' DI ACQUEDOTTO	
TR	3	ORVIETO	C.T.	272	46	N. PART. 5374	1997	COSTITUZIONE SERVITU' COATTIVA - SERVITU' DI ACQUEDOTTO	
TR	3	ORVIETO	C.T.	272	73	N. PART. 5384	1997	COSTITUZIONE SERVITU' COATTIVA - SERVITU' DI ACQUEDOTTO	
TR	3	ORVIETO	C.T.	272	81	N. PART. 5385	1997	COSTITUZIONE SERVITU' COATTIVA - SERVITU' DI ACQUEDOTTO	
TR	3	ORVIETO	C.T.	273	42	N. PART. 5410	1997	COSTITUZIONE SERVITU' COATTIVA - SERVITU' DI ACQUEDOTTO	
TR	3	ORVIETO	C.T.	271	68	N. PART. 5411	1997	COSTITUZIONE SERVITU' COATTIVA - SERVITU' DI ACQUEDOTTO	
TR	3	ORVIETO	C.T.	273	29-30-52-53-54-62	N. PART. 5419	1997	COSTITUZIONE SERVITU' COATTIVA - SERVITU' DI ACQUEDOTTO	
TR	3	ORVIETO	C.T.	273	99-31	N. PART. 3189	1998	COSTITUZIONE SERVITU' COATTIVA - SERVITU' DI ACQUEDOTTO	
TR	3	ORVIETO	C.T.	273	3	N. PART. 3191	1998	COSTITUZIONE SERVITU' COATTIVA - SERVITU' DI ACQUEDOTTO	

TR	3	ORVIETO	C.T.	49	124-123-105-93-101-102-125		N. PART. 2378	2005	SERVITU' DI ALLAGAMENTO	
TR	3	ORVIETO	C.T.	49	35-95		N. PART. 2379	2005	SERVITU' DI ALLAGAMENTO	
TR	3	ORVIETO	C.T.	49	34-78-94		N. PART. 2380	2005	SERVITU' DI ALLAGAMENTO	
				67	2-3					
TR	3	ORVIETO	C.T.	49	97		N. PART. 2381	2005	SERVITU' DI ALLAGAMENTO	
TR	3	ORVIETO	C.T.	49	13-14-15-16-19-30-31		N. PART. 2382	2005	SERVITU' DI ALLAGAMENTO	
TR	3	ORVIETO	C.T.	67	4-5		N. PART. 4469	2005	SERVITU' DI ALLAGAMENTO	
TR	3	ORVIETO	C.T.	49	117		N. PART. 8616	2005	SERVITU' DI ALLAGAMENTO	
TR	3	ORVIETO	C.T.	49	153		N. PART. 8617	2005	SERVITU' DI ALLAGAMENTO	
TR	3	ORVIETO	C.T.	49	152		N. PART. 8618	2005	SERVITU' DI ALLAGAMENTO	
TR	3	ORVIETO	C.T.	49	119		N. PART. 7963	2006	SERVITU' DI ALLAGAMENTO	
TR	3	ORVIETO	C.T.	49	104-120-121		N. PART. 7964	2006	SERVITU' DI ALLAGAMENTO	
PG	1	PASSIGNANO SUL TRASIMENO	C.T.	13	82		N. PART. 12551	2008	COSTITUZIONE DI DIRITTI REALI A TITOLO ONEROSO - SERVITU' DI PASSAGGIO PEDONALE E CARRABILE.	

PG	1	PERUGIA	C.T.	389	659		N. PART. 706	2013	COSTITUZIONE DI SERVITU' COATTIVA - SERVITU' DI NON EDIFICAZIONE	
PG	1	PERUGIA	C.T.	389	654		N. PART. 705	2013	COSTITUZIONE DI SERVITU' COATTIVA - SERVITU' DI NON EDIFICAZIONE	
PG	1	PERUGIA	C.T.	57	322-325		N. PART. 14797	2009	COSTITUZIONE DI DIRITTI REALI A TITOLO ONEROSO - SERVITU' DI PASSAGGIO PEDONALE.	
PG	2	PERUGIA	C.F.	179	203-889		N. PART. 18481	2010	COSTITUZIONE DI SERVITU' COATTIVA - SERVITU' DI DISTANZA.	
PG	2	PERUGIA	C.T.	179	44		N. PART. 18482	2010	COSTITUZIONE DI SERVITU' COATTIVA - SERVITU' DI DISTANZA.	
PG	2	PERUGIA	C.F.	179	125		N. PART. 18483	2010	COSTITUZIONE DI SERVITU' COATTIVA - SERVITU' DI DISTANZA.	
PG	2	PERUGIA	C.F.	179	126		N. PART. 18484	2010	COSTITUZIONE DI SERVITU' COATTIVA - SERVITU' DI DISTANZA.	
PG	2	PERUGIA	C.F.	179	208		N. PART. 18485	2010	COSTITUZIONE DI SERVITU' COATTIVA - SERVITU' DI DISTANZA.	
PG	2	PERUGIA	C.F.	179	446-449		N. PART. 18486	2010	COSTITUZIONE DI SERVITU' COATTIVA - SERVITU' DI DISTANZA.	

PG	2	PERUGIA	C.F.	179	448		N. PART. 18487	2010	COSTITUZIONE DI SERVITU' COATTIVA - SERVITU' DI DISTANZA.
PG	2	PERUGIA	C.T.	179	701		N. PART. 18488	2010	COSTITUZIONE DI SERVITU' COATTIVA - SERVITU' DI DISTANZA.
PG	2	PERUGIA	C.T.	179	700		N. PART. 18489	2010	COSTITUZIONE DI SERVITU' COATTIVA - SERVITU' DI DISTANZA.
PG	2	PERUGIA	C.F.	179	662		N. PART. 18490	2010	COSTITUZIONE DI SERVITU' COATTIVA - SERVITU' DI DISTANZA.
PG	1	PERUGIA	C.T.	36	371-372- 375-370-374		N. PART. 8865	2008	COSTITUZIONE DI DIRITTI REALI A TITOLO GRATUITO - SERVITU' DI PASSAGGIO PEDONALE E CARRABILE.
TR	1	SAN GEMINI	C.T.	22	33-34-39-40- 41-44		N. PART. 114	1990	COSTITUZIONE SERVITU' COATTIVA - SERVITU' DI ACQUEDOTTO
TR	1	SAN GEMINI	C.T.	22	86		N. PART. 1659	1990	COSTITUZIONE SERVITU' COATTIVA - SERVITU' DI ACQUEDOTTO
TR	1	SAN GEMINI	C.T.	22	32		N. PART. 1660	1990	COSTITUZIONE SERVITU' COATTIVA - SERVITU' DI ACQUEDOTTO
TR	1	SAN GEMINI	C.T.	22	111		N. PART. 1661	1990	COSTITUZIONE SERVITU' COATTIVA - SERVITU' DI ACQUEDOTTO
TR	3	SAN GEMINI	C.T.	22	34-39-40-41- 44		N. PART. 114	1990	COSTITUZIONE SERVITU' COATTIVA - SERVITU' DI ACQUEDOTTO
TR	3	SAN GEMINI	C.T.	22	86		N. PART. 1659	1990	COSTITUZIONE SERVITU' COATTIVA - SERVITU' DI ACQUEDOTTO
TR	3	SAN GEMINI	C.T.	22	32		N. PART. 1660	1990	COSTITUZIONE SERVITU' COATTIVA - SERVITU' DI ACQUEDOTTO

TR	3	SAN GEMINI	C.T.	22	111	N. PART. 1661	1990	COSTITUZIONE SERVITU' COATTIVA - SERVITU' DI ACQUEDOTTO	
TR	3	SAN GEMINI	C.T.	22	23	N. PART. 1662	1990	COSTITUZIONE SERVITU' COATTIVA - SERVITU' DI ACQUEDOTTO	
TR	3	SAN GEMINI	C.T.	16	33-34-37-41-42-82-85-86-88	N. PART. 1663	1990	COSTITUZIONE SERVITU' COATTIVA - SERVITU' DI ACQUEDOTTO	
TR	3	SAN GEMINI	C.T.	16	132	N. PART. 1664	1990	COSTITUZIONE SERVITU' COATTIVA - SERVITU' DI ACQUEDOTTO	
TR	3	SAN GEMINI	C.T.	22	17-19-21-31-71-94	N. PART. 2150	1990	COSTITUZIONE SERVITU' COATTIVA - SERVITU' DI ACQUEDOTTO	
PG	1	SAN GIUSTINO	C.T.	65	1-541-3-532	N. PART. 10062	2013	COSTITUZIONE DI DIRITTI REALI A TITOLO ONEROSO - SERVITU' DI POSA IN OPERA (INVASO DI MONTEDOGLIO)	
		69		633-635					
		67		89-527-91-93					
		68		46-516-527					
PG	2	SAN GIUSTINO	C.T.	71	149	N. PART. 17583	1999	OSTITUZIONE DI DIRITTI REALI A TITOLO ONEROSO - SERVITU' DI PASSAGGIO PER CONDUITTE	€ 844,12
PG	1	SAN GIUSTINO	C.T.	48	88	N. PART. 23692	2004	COSTITUZIONE DI DIRITTI REALI A TITOLO ONEROSO - SERVITU' DI POSA IN OPERA (INVASO DI MONTEDOGLIO)	
PG	1	SAN GIUSTINO	C.T.	35	236-600	N. PART. 23590	2004	COSTITUZIONE DI DIRITTI REALI A TITOLO ONEROSO - SERVITU' DI POSA IN OPERA (INVASO DI MONTEDOGLIO)	
PG	1	SAN GIUSTINO	C.T.	48	1386	N. PART. 23591	2004	COSTITUZIONE DI DIRITTI REALI A TITOLO ONEROSO - SERVITU' DI POSA IN OPERA (INVASO DI MONTEDOGLIO)	

PG	1	SAN GIUSTINO	C.T.	35	237-240		N. PART. 23593	2004	COSTITUZIONE DI DIRITTI REALI A TITOLO ONEROSO - SERVITU' DI POSA IN OPERA (INVASO DI MONTEDOGLIO)
PG	1	SAN GIUSTINO	C.T.	48	1385		N. PART. 23592	2004	COSTITUZIONE DI DIRITTI REALI A TITOLO ONEROSO - SERVITU' DI POSA IN OPERA (INVASO DI MONTEDOGLIO)
PG	1	SAN GIUSTINO	C.T.	48	27		N. PART. 23594	2004	COSTITUZIONE DI DIRITTI REALI A TITOLO ONEROSO - SERVITU' DI POSA IN OPERA (INVASO DI MONTEDOGLIO)
PG	1	SAN GIUSTINO	C.T.	56	27		N. PART. 23691	2004	COSTITUZIONE DI DIRITTI REALI A TITOLO ONEROSO - SERVITU' DI POSA IN OPERA (INVASO DI MONTEDOGLIO)
PG	1	SAN GIUSTINO	C.T.	48	643		N. PART. 23689	2004	COSTITUZIONE DI DIRITTI REALI A TITOLO ONEROSO - SERVITU' DI POSA IN OPERA (INVASO DI MONTEDOGLIO)
PG	1	SAN GIUSTINO	C.T.	48	23		N. PART. 23688	2004	COSTITUZIONE DI DIRITTI REALI A TITOLO ONEROSO - SERVITU' DI POSA IN OPERA (INVASO DI MONTEDOGLIO)
PG	1	SAN GIUSTINO	C.T.	48	147		N. PART. 23687	2004	COSTITUZIONE DI DIRITTI REALI A TITOLO ONEROSO - SERVITU' DI POSA IN OPERA (INVASO DI MONTEDOGLIO)
PG	1	SAN GIUSTINO	C.T.	48	642		N. PART. 23164	2004	COSTITUZIONE DI DIRITTI REALI A TITOLO ONEROSO - SERVITU' DI POSA IN OPERA (INVASO DI MONTEDOGLIO)
PG	1	SAN GIUSTINO	C.T.	56	18		N. PART. 23285	2004	COSTITUZIONE DI DIRITTI REALI A TITOLO ONEROSO - SERVITU' DI POSA IN OPERA (INVASO DI MONTEDOGLIO)

PG	1	SAN GIUSTINO	C.T.	56	29		N. PART. 23166	2004	COSTITUZIONE DI DIRITTI REALI A TITOLO ONEROSO - SERVITU' DI POSA IN OPERA (INVASO DI MONTEDOGGLIO)
PG	1	SAN GIUSTINO	C.T.	35	740		N. PART. 23586	2004	COSTITUZIONE DI DIRITTI REALI A TITOLO ONEROSO - SERVITU' DI POSA IN OPERA (INVASO DI MONTEDOGGLIO)
PG	1	SAN GIUSTINO	C.T.	35	201-741		N. PART. 23584	2004	COSTITUZIONE DI DIRITTI REALI A TITOLO ONEROSO - SERVITU' DI POSA IN OPERA (INVASO DI MONTEDOGGLIO)
PG	1	SAN GIUSTINO	C.T.	48	91		N. PART. 23578	2004	COSTITUZIONE DI DIRITTI REALI A TITOLO ONEROSO - SERVITU' DI POSA IN OPERA (INVASO DI MONTEDOGGLIO)
PG	1	SAN GIUSTINO	C.T.	48	725-726-145		N. PART. 23162	2004	COSTITUZIONE DI DIRITTI REALI A TITOLO ONEROSO - SERVITU' DI POSA IN OPERA (INVASO DI MONTEDOGGLIO)
PG	2	SAN GIUSTINO	C.T.	68	43-94-519		N. PART. 23591	2007	COSTITUZIONE DI DIRITTI REALI A TITOLO ONEROSO - SERVITU' DI POSA IN OPERA (INVASO DI MONTEDOGGLIO)
				63	131				
PG	2	SAN GIUSTINO	C.T.	68	508-512-521		N. PART. 23594	2007	COSTITUZIONE DI DIRITTI REALI A TITOLO ONEROSO - SERVITU' DI POSA IN OPERA (INVASO DI MONTEDOGGLIO)
PG	2	SAN GIUSTINO	C.T.	63	509		N. PART. 23595	2007	COSTITUZIONE DI DIRITTI REALI A TITOLO ONEROSO - SERVITU' DI POSA IN OPERA (INVASO DI MONTEDOGGLIO)
				68	88				
PG	2	SAN GIUSTINO	C.T.	69	11-18		N. PART. 23596	2007	COSTITUZIONE DI DIRITTI REALI A TITOLO ONEROSO - SERVITU' DI POSA IN OPERA (INVASO DI MONTEDOGGLIO)

PG	2	SAN GIUSTINO	C.T.	61	106-108	N. PART. 23598	2007	COSTITUZIONE DI DIRITTI REALI A TITOLO ONEROSO - SERVITU' DI POSA IN OPERA (INVASO DI MONTEDOGLIO)	
				67	20-534-536-538				
PG	2	SAN GIUSTINO	C.T.	70	274	N. PART. 23599	2007	COSTITUZIONE DI DIRITTI REALI A TITOLO ONEROSO - SERVITU' DI POSA IN OPERA (INVASO DI MONTEDOGLIO)	
				70	927-941				
PG	2	SAN GIUSTINO	C.T.	68	123	N. PART. 23601	2007	COSTITUZIONE DI DIRITTI REALI A TITOLO ONEROSO - SERVITU' DI POSA IN OPERA (INVASO DI MONTEDOGLIO)	
				68	140				
PG	2	SAN GIUSTINO	C.T.	56	8	N. PART. 23690	2004	COSTITUZIONE DI DIRITTI REALI A TITOLO ONEROSO - SERVITU' DI POSA IN OPERA (INVASO DI MONTEDOGLIO)	
				74	176				
PG	2	SAN GIUSTINO	C.T.	68	141	N. PART. 25220	2006	COSTITUZIONE DI DIRITTI REALI A TITOLO ONEROSO - SERVITU' DI POSA IN OPERA (INVASO DI MONTEDOGLIO)	
				69	192				

PG	2	SAN GIUSTINO	C.T.	68	19		N. PART. 25222	2006	COSTITUZIONE DI DIRITTI REALI A TITOLO ONEROSO - SERVITU' DI POSA IN OPERA (INVASO DI MONTEDOGLIO)
PG	2	SAN GIUSTINO	C.T.	70	1317		N. PART. 25223	2006	COSTITUZIONE DI DIRITTI REALI A TITOLO ONEROSO - SERVITU' DI POSA IN OPERA (INVASO DI MONTEDOGLIO)
PG	2	SAN GIUSTINO	C.T.	70	243		N. PART. 25224	2006	COSTITUZIONE DI DIRITTI REALI A TITOLO ONEROSO - SERVITU' DI POSA IN OPERA (INVASO DI MONTEDOGLIO)
PG	2	SAN GIUSTINO	C.T.	69	191		N. PART. 25225	2006	COSTITUZIONE DI DIRITTI REALI A TITOLO ONEROSO - SERVITU' DI POSA IN OPERA (INVASO DI MONTEDOGLIO)
PG	2	SAN GIUSTINO	C.T.	70	962		N. PART. 25226	2006	COSTITUZIONE DI DIRITTI REALI A TITOLO ONEROSO - SERVITU' DI POSA IN OPERA (INVASO DI MONTEDOGLIO)
PG	2	SAN GIUSTINO	C.T.	70	1414		N. PART. 25227	2006	COSTITUZIONE DI DIRITTI REALI A TITOLO ONEROSO - SERVITU' DI POSA IN OPERA (INVASO DI MONTEDOGLIO)
PG	2	SAN GIUSTINO	C.T.	70	242		N. PART. 25228	2006	COSTITUZIONE DI DIRITTI REALI A TITOLO ONEROSO - SERVITU' DI POSA IN OPERA (INVASO DI MONTEDOGLIO)
PG	2	SAN GIUSTINO	C.T.	69	220		N. PART. 25229	2006	COSTITUZIONE DI DIRITTI REALI A TITOLO ONEROSO - SERVITU' DI POSA IN OPERA (INVASO DI MONTEDOGLIO)
				70	701				
PG	2	SAN GIUSTINO	C.T.	70	245		N. PART. 25230	2006	COSTITUZIONE DI DIRITTI REALI A TITOLO ONEROSO - SERVITU' DI POSA IN OPERA (INVASO DI MONTEDOGLIO)

PG	2	SAN GIUSTINO	C.T.	70	1321		N. PART. 25232	2006	COSTITUZIONE DI DIRITTI REALI A TITOLO ONEROSO - SERVITU' DI POSA IN OPERA (INVASO DI MONTEDOGLIO)
PG	2	SAN GIUSTINO	C.T.	65	82-86		N. PART. 25233	2006	COSTITUZIONE DI DIRITTI REALI A TITOLO ONEROSO - SERVITU' DI POSA IN OPERA (INVASO DI MONTEDOGLIO)
PG	2	SAN GIUSTINO	C.T.	63	12		N. PART. 25234	2006	COSTITUZIONE DI DIRITTI REALI A TITOLO ONEROSO - SERVITU' DI POSA IN OPERA (INVASO DI MONTEDOGLIO)
PG	2	SAN GIUSTINO	C.T.	70	268-832-835		N. PART. 25235	2006	COSTITUZIONE DI DIRITTI REALI A TITOLO ONEROSO - SERVITU' DI POSA IN OPERA (INVASO DI MONTEDOGLIO)
PG	2	SAN GIUSTINO	C.T.	65	122-124		N. PART. 25236	2006	COSTITUZIONE DI DIRITTI REALI A TITOLO ONEROSO - SERVITU' DI POSA IN OPERA (INVASO DI MONTEDOGLIO)
PG	2	SAN GIUSTINO	C.T.	65	112		N. PART. 25237	2006	COSTITUZIONE DI DIRITTI REALI A TITOLO ONEROSO - SERVITU' DI POSA IN OPERA (INVASO DI MONTEDOGLIO)
PG	2	SAN GIUSTINO	C.T.	74	520		N. PART. 25619	2006	COSTITUZIONE DI DIRITTI REALI A TITOLO ONEROSO - SERVITU' DI POSA IN OPERA (INVASO DI MONTEDOGLIO)
PG	2	SAN GIUSTINO	C.T.	68	523		N. PART. 25621	2006	COSTITUZIONE DI DIRITTI REALI A TITOLO ONEROSO - SERVITU' DI POSA IN OPERA (INVASO DI MONTEDOGLIO)
PG	2	SAN GIUSTINO	C.T.	70	1537		N. PART. 25623	2006	COSTITUZIONE DI DIRITTI REALI A TITOLO ONEROSO - SERVITU' DI POSA IN OPERA (INVASO DI MONTEDOGLIO)

PG	2	SAN GIUSTINO	C.T.	68	83-85-109-525		N. PART. 25625	2006	COSTITUZIONE DI DIRITTI REALI A TITOLO ONEROSO - SERVITU' DI POSA IN OPERA (INVASO DI MONTEDOGLIO)
PG	2	SAN GIUSTINO	C.T.	70	939		N. PART. 25627	2006	COSTITUZIONE DI DIRITTI REALI A TITOLO ONEROSO - SERVITU' DI POSA IN OPERA (INVASO DI MONTEDOGLIO)
PG	2	SAN GIUSTINO	C.T.	70	1539		N. PART. 25628	2006	COSTITUZIONE DI DIRITTI REALI A TITOLO ONEROSO - SERVITU' DI POSA IN OPERA (INVASO DI MONTEDOGLIO)
PG	2	SAN GIUSTINO	C.T.	70	1569		N. PART. 25629	2006	COSTITUZIONE DI DIRITTI REALI A TITOLO ONEROSO - SERVITU' DI POSA IN OPERA (INVASO DI MONTEDOGLIO)
PG	2	SAN GIUSTINO	C.T.	70	1573		N. PART. 25630	2006	COSTITUZIONE DI DIRITTI REALI A TITOLO ONEROSO - SERVITU' DI POSA IN OPERA (INVASO DI MONTEDOGLIO)
PG	1	SAN GIUSTINO	C.T.	61	23-170		N. PART. 13264	2004	COSTITUZIONE DI DIRITTI REALI A TITOLO ONEROSO - SERVITU' DI POSA IN OPERA (INVASO DI MONTEDOGLIO)
PG	1	SAN GIUSTINO	C.T.	61	16-17-24-25-26-42-52-171		N. PART. 13259	2004	COSTITUZIONE DI DIRITTI REALI A TITOLO ONEROSO - SERVITU' DI POSA IN OPERA (INVASO DI MONTEDOGLIO)
PG	1	SAN GIUSTINO	C.T.	74	524		N. PART. 23907	2004	COSTITUZIONE DI DIRITTI REALI A TITOLO ONEROSO - SERVITU' DI POSA IN OPERA (INVASO DI MONTEDOGLIO)
				75	677				
PG	2	SAN GIUSTINO	C.T.	75	119		N. PART. 4435	2006	COSTITUZIONE DI DIRITTI REALI A TITOLO ONEROSO - SERVITU' DI POSA IN OPERA (INVASO DI MONTEDOGLIO)

PG	2	SAN GIUSTINO	C.T.	74	177		N. PART. 4437	2006	COSTITUZIONE DI DIRITTI REALI A TITOLO ONEROSO - SERVITU' DI POSA IN OPERA (INVASO DI MONTEDOGLIO)
PG	1	SAN GIUSTINO	C.T.	66	154-155		N. PART. 8282	1994	COSTITUZIONE DI DIRITTI REALI A TITOLO ONEROSO - SERVITU' DI ACQUEDOTTO
PG		SAN GIUSTINO	C.T.	68	86-87		N. PART. 8693	2014	COSTITUZIONE DI DIRITTI REALI A TITOLO ONEROSO - SERVITU' DI POSA IN OPERA (INVASO DI MONTEDOGLIO)
PG	1	SAN GIUSTINO	C.T.	67	68-8-518-520-10-87		N. PART. 7398	2008	COSTITUZIONE DI DIRITTI REALI A TITOLO ONEROSO - SERVITU' DI POSA IN OPERA (INVASO DI MONTEDOGLIO)
				62	60-61-64-527-525-155				
				63	94				
				68	2-130				
PG	1	SAN GIUSTINO	C.T.	61	515		N. PART. 23679	2004	COSTITUZIONE DI DIRITTI REALI A TITOLO ONEROSO - SERVITU' DI POSA IN OPERA (INVASO DI MONTEDOGLIO)
PG	1	SAN GIUSTINO	C.T.	66	142		N. PART. 9620	1995	COSTITUZIONE DI DIRITTI REALI A TITOLO ONEROSO - SERVITU' DI ACQUEDOTTO
PG	1	SAN GIUSTINO	C.T.	67	40-43-44-45-46-56-522-529-531		N. PART. 7388	2008	COSTITUZIONE DI DIRITTI REALI A TITOLO ONEROSO - SERVITU' DI POSA IN OPERA (INVASO DI MONTEDOGLIO)
PG	2	SAN GIUSTINO	C.T.	71	8-9-57-58		N. PART. 3696	1994	COSTITUZIONE DI DIRITTI REALI A TITOLO ONEROSO - SERVITU' DI ACQUEDOTTO

PG	2	SAN GIUSTINO	C.T.	73	27-277		N. PART. 9569	1995	COSTITUZIONE DI DIRITTI REALI A TITOLO ONEROSO - SERVITU' DI ACQUEDOTTO	
PG	2	SAN GIUSTINO	C.T.	64	34-73		N. PART. 9570	1995	COSTITUZIONE DI DIRITTI REALI A TITOLO ONEROSO - SERVITU' DI ACQUEDOTTO	
PG	2	SAN GIUSTINO	C.T.	66	149		N. PART. 9571	1995	COSTITUZIONE DI DIRITTI REALI A TITOLO ONEROSO - SERVITU' DI ACQUEDOTTO	
PG	2	SAN GIUSTINO	C.T.	42	206		N. PART. 7899	1994	COSTITUZIONE DI DIRITTI REALI A TITOLO ONEROSO - SERVITU' DI ACQUEDOTTO	
PG	2	SAN GIUSTINO	C.T.	72	245		N. PART. 7909	1994	COSTITUZIONE DI DIRITTI REALI A TITOLO ONEROSO - SERVITU' DI ACQUEDOTTO	
PG	2	SAN GIUSTINO	C.T.	72	211		N. PART. 7910	1994	COSTITUZIONE DI DIRITTI REALI A TITOLO ONEROSO - SERVITU' DI ACQUEDOTTO	
PG	2	SAN GIUSTINO	C.T.	72	228		N. PART. 7913	1994	COSTITUZIONE DI DIRITTI REALI A TITOLO ONEROSO - SERVITU' DI ACQUEDOTTO	
				73	11					
PG	2	SAN GIUSTINO	C.T.	64	87-99-235		N. PART. 9574	1995	COSTITUZIONE DI DIRITTI REALI A TITOLO ONEROSO - SERVITU' DI ACQUEDOTTO	
PG	2	SAN GIUSTINO	C.T.	58	262		N. PART. 9575	1995	COSTITUZIONE DI DIRITTI REALI A TITOLO ONEROSO - SERVITU' DI ACQUEDOTTO	

PG	2	SAN GIUSTINO	C.T.	64	134		N. PART. 9578	1995	COSTITUZIONE DI DIRITTI REALI A TITOLO ONEROSO - SERVITU' DI ACQUEDOTTO	
PG	2	SAN GIUSTINO	C.T.	59	147-148		N. PART. 9579	1995	COSTITUZIONE DI DIRITTI REALI A TITOLO ONEROSO - SERVITU' DI ACQUEDOTTO	
PG	2	SAN GIUSTINO	C.T.	58	188		N. PART. 9616	1995	COSTITUZIONE DI DIRITTI REALI A TITOLO ONEROSO - SERVITU' DI ACQUEDOTTO	
PG	2	SAN GIUSTINO	C.T.	56	143-145-146		N. PART. 9618	1995	COSTITUZIONE DI DIRITTI REALI A TITOLO ONEROSO - SERVITU' DI ACQUEDOTTO	
				64	31					
PG	2	SAN GIUSTINO	C.T.	64	2-48-51-53-54-92-93-102-108-129-136-171-172-173-183-191-219		N. PART. 9619	1995	COSTITUZIONE DI DIRITTI REALI A TITOLO ONEROSO - SERVITU' DI ACQUEDOTTO	
PG	2	SAN GIUSTINO	C.T.	60	142		N. PART. 9620	1995	COSTITUZIONE DI DIRITTI REALI A TITOLO ONEROSO - SERVITU' DI ACQUEDOTTO	
PG	2	SAN GIUSTINO	C.T.	64	29-101-89-107-278-280		N. PART. 9782	1995	COSTITUZIONE DI DIRITTI REALI A TITOLO ONEROSO - SERVITU' DI ACQUEDOTTO	
				65	15					
PG	1	SAN GIUSTINO	C.T.	62	22-53-55-529		N. PART. 7390	2008	COSTITUZIONE DI DIRITTI REALI A TITOLO ONEROSO - SERVITU' DI POSA IN OPERA (INVASO DI MONTEDOGLIO)	

PG	2	SAN GIUSTINO	C.T.	75	679		N. PART. 10995	2005	COSTITUZIONE DI DIRITTI REALI A TITOLO ONEROSO - SERVITU' DI POSA IN OPERA (INVASO DI MONTEDOGLIO)	
PG	2	SAN GIUSTINO	C.T.	74	145-522-526		N. PART. 10997	2005	COSTITUZIONE DI DIRITTI REALI A TITOLO ONEROSO - SERVITU' DI POSA IN OPERA (INVASO DI MONTEDOGLIO)	
PG	2	SAN GIUSTINO	C.T.	74	506		N. PART. 11094	2005	COSTITUZIONE DI DIRITTI REALI A TITOLO ONEROSO - SERVITU' DI POSA IN OPERA (INVASO DI MONTEDOGLIO)	
PG	2	SAN GIUSTINO	C.T.	48	64		N. PART. 11331	2005	COSTITUZIONE DI DIRITTI REALI A TITOLO ONEROSO - SERVITU' DI POSA IN OPERA (INVASO DI MONTEDOGLIO)	
PG	2	SAN GIUSTINO	C.T.	75	35		N. PART. 11482	2005	COSTITUZIONE DI DIRITTI REALI A TITOLO ONEROSO - SERVITU' DI POSA IN OPERA (INVASO DI MONTEDOGLIO)	
PG	1	SAN GIUSTINO	C.T.	65	562-535		N. PART. 14546	2016	COSTITUZIONE DI DIRITTI REALI A TITOLO ONEROSO - SERVITU' DI ACQUEDOTTO (INVASO DI MONTEDOGLIO)	
				70	257-1535-1536					
			C.F.	65	562					
AR		SANSEPOLCRO	C.T.	87	196-316-373		N. PART. 8458	2004	COSTITUZIONE DI DIRITTI REALI A TITOLO ONEROSO - SERVITU' DI POSA IN OPERA (INVASO DI MONTEDOGLIO)	
				93	162					

AR	SANSEPOLCRO	C.T.	93	76-116-252-254	N. PART. 8460	2004	COSTITUZIONE DI DIRITTI REALI A TITOLO ONEROSO - SERVITU' DI POSA IN OPERA (INVASO DI MONTEDOGLIO)
AR	SANSEPOLCRO	C.T.	87	315	N. PART. 8461	2004	COSTITUZIONE DI DIRITTI REALI A TITOLO ONEROSO - SERVITU' DI POSA IN OPERA (INVASO DI MONTEDOGLIO)
AR	SANSEPOLCRO	C.T.	93	114	N. PART. 8462	2004	COSTITUZIONE DI DIRITTI REALI A TITOLO ONEROSO - SERVITU' DI POSA IN OPERA (INVASO DI MONTEDOGLIO)
AR	SANSEPOLCRO	C.T.	93	185	N. PART. 8456	2004	COSTITUZIONE DI DIRITTI REALI A TITOLO ONEROSO - SERVITU' DI POSA IN OPERA (INVASO DI MONTEDOGLIO)
AR	SANSEPOLCRO	C.T.	93	255	N. PART. 8463	2004	COSTITUZIONE DI DIRITTI REALI A TITOLO ONEROSO - SERVITU' DI POSA IN OPERA (INVASO DI MONTEDOGLIO)
	SPELLO	C.T.	1	501	N. PART. 5952	1998	COSTITUZIONE DI DIRITTI REALI A TITOLO ONEROSO - SERVITU' DI PASSAGGIO
	SPELLO	C.T.	1	234	N. PART. 5953	1998	COSTITUZIONE DI DIRITTI REALI A TITOLO ONEROSO - SERVITU' DI ACQUEDOTTO
	SPELLO	C.T.	1	233	N. PART. 14082	1998	COSTITUZIONE DI DIRITTI REALI A TITOLO ONEROSO - SERVITU' DI ACQUEDOTTO
	SPELLO	C.T.	1	144-145	N. PART. 14083	1998	COSTITUZIONE DI DIRITTI REALI A TITOLO ONEROSO - SERVITU' DI ACQUEDOTTO
	SPELLO	C.T.	1	60-61	N. PART. 14084	1998	COSTITUZIONE DI DIRITTI REALI A TITOLO ONEROSO - SERVITU' DI ACQUEDOTTO

PG	3	SPELLO	C.T.	1	233		N. PART. 14082	1998	COSTITUZIONE SERVITU' COATTIVA - SERVITU' DI ACQUEDOTTO	
PG	3	SPELLO	C.T.	1	144-145		N. PART. 14083	1998	COSTITUZIONE SERVITU' COATTIVA - SERVITU' DI ACQUEDOTTO	
PG	3	SPELLO	C.T.	1	60-61-62		N. PART. 14084	1998	COSTITUZIONE SERVITU' COATTIVA - SERVITU' DI ACQUEDOTTO	
PG	1	SPOLETO	C.T.	105	41-51-65-69- 49-48-50		N. PART. 3261	1991	COSTITUZIONE SERVITU' COATTIVA - SERVITU' DI ACQUEDOTTO	
PG	3	SPOLETO	C.T.	91	15		N. PART. 2541	1991	COSTITUZIONE SERVITU' COATTIVA - SERVITU' DI ACQUEDOTTO	
PG	3	SPOLETO	C.T.	91	35		N. PART. 2542	1991	COSTITUZIONE SERVITU' COATTIVA - SERVITU' DI ACQUEDOTTO	
PG	3	SPOLETO	C.T.	91	38		N. PART. 2543	1991	COSTITUZIONE SERVITU' COATTIVA - SERVITU' DI ACQUEDOTTO	
PG	3	SPOLETO	C.T.	106	29		N. PART. 2543	1991	COSTITUZIONE SERVITU' COATTIVA - SERVITU' DI ACQUEDOTTO	
PG	3	SPOLETO	C.T.	91	42		N. PART. 2544	1991	COSTITUZIONE SERVITU' COATTIVA - SERVITU' DI ACQUEDOTTO	
PG	3	SPOLETO	C.T.	91	34		N. PART. 2545	1991	COSTITUZIONE SERVITU' COATTIVA - SERVITU' DI ACQUEDOTTO	
PG	3	SPOLETO	C.T.	91	106		N. PART. 2546	1991	COSTITUZIONE SERVITU' COATTIVA - SERVITU' DI ACQUEDOTTO	
PG	3	SPOLETO	C.T.	91	82		N. PART. 2547	1991	COSTITUZIONE SERVITU' COATTIVA - SERVITU' DI ACQUEDOTTO	
PG	3	SPOLETO	C.T.	91	83		N. PART. 2548	1991	COSTITUZIONE SERVITU' COATTIVA - SERVITU' DI ACQUEDOTTO	
PG	3	SPOLETO	C.T.	106	2		N. PART. 2549	1991	COSTITUZIONE SERVITU' COATTIVA - SERVITU' DI ACQUEDOTTO	
PG	3	SPOLETO	C.T.	93	148-177- 178-184		N. PART. 2550	1991	COSTITUZIONE SERVITU' COATTIVA - SERVITU' DI ACQUEDOTTO	

PG	3	SPOLETO	C.T.	91	103	N. PART. 2551	1991	COSTITUZIONE SERVITU' COATTIVA - SERVITU' DI ACQUEDOTTO	
				106	33-34				
PG	3	SPOLETO	C.T.	91	40	N. PART. 2552	1991	COSTITUZIONE SERVITU' COATTIVA - SERVITU' DI ACQUEDOTTO	
PG	3	SPOLETO	C.T.	106	30-31	N. PART. 2553	1991	COSTITUZIONE SERVITU' COATTIVA - SERVITU' DI ACQUEDOTTO	
PG	3	SPOLETO	C.T.	91	36	N. PART. 2554	1991	COSTITUZIONE SERVITU' COATTIVA - SERVITU' DI ACQUEDOTTO	
PG	3	SPOLETO	C.T.	105	18	N. PART. 3235	1991	COSTITUZIONE SERVITU' COATTIVA - SERVITU' DI ACQUEDOTTO	
PG	3	SPOLETO	C.T.	91	29-45-49	N. PART. 3236	1991	COSTITUZIONE SERVITU' COATTIVA - SERVITU' DI ACQUEDOTTO	
PG	3	SPOLETO	C.T.	69	151	N. PART. 3237	1991	COSTITUZIONE SERVITU' COATTIVA - SERVITU' DI ACQUEDOTTO	
PG	3	SPOLETO	C.T.	29	238	N. PART. 3238	1991	COSTITUZIONE SERVITU' COATTIVA - SERVITU' DI ACQUEDOTTO	
PG	3	SPOLETO	C.T.	69	94	N. PART. 3239	1991	COSTITUZIONE SERVITU' COATTIVA - SERVITU' DI ACQUEDOTTO	
PG	3	SPOLETO	C.T.	29	231	N. PART. 3240	1991	COSTITUZIONE SERVITU' COATTIVA - SERVITU' DI ACQUEDOTTO	
PG	3	SPOLETO	C.T.	16	66	N. PART. 3241	1991	COSTITUZIONE SERVITU' COATTIVA - SERVITU' DI ACQUEDOTTO	
PG	3	SPOLETO	C.T.	29	96	N. PART. 3242	1991	COSTITUZIONE SERVITU' COATTIVA - SERVITU' DI ACQUEDOTTO	

PG	3	SPOLETO	C.T.	29	253		N. PART. 3243	1991	COSTITUZIONE SERVITU' COATTIVA - SERVITU' DI ACQUEDOTTO	
PG	3	SPOLETO	C.T.	29	207		N. PART. 3244	1991	COSTITUZIONE SERVITU' COATTIVA - SERVITU' DI ACQUEDOTTO	
				48	33-34					
PG	3	SPOLETO	C.T.	105	115-117		N. PART. 3245	1991	COSTITUZIONE SERVITU' COATTIVA - SERVITU' DI ACQUEDOTTO	
				127	32					
PG	3	SPOLETO	C.T.	105	146		N. PART. 3246	1991	COSTITUZIONE SERVITU' COATTIVA - SERVITU' DI ACQUEDOTTO	
PG	3	SPOLETO	C.T.	29	241		N. PART. 3247	1991	COSTITUZIONE SERVITU' COATTIVA - SERVITU' DI ACQUEDOTTO	
PG	3	SPOLETO	C.T.	69	166-190		N. PART. 3248	1991	COSTITUZIONE SERVITU' COATTIVA - SERVITU' DI ACQUEDOTTO	
PG	3	SPOLETO	C.T.	127	70		N. PART. 3249	1991	COSTITUZIONE SERVITU' COATTIVA - SERVITU' DI ACQUEDOTTO	
PG	3	SPOLETO	C.T.	91	30-31		N. PART. 3250	1991	COSTITUZIONE SERVITU' COATTIVA - SERVITU' DI ACQUEDOTTO	
PG	3	SPOLETO	C.T.	16	88		N. PART. 3251	1991	COSTITUZIONE SERVITU' COATTIVA - SERVITU' DI ACQUEDOTTO	
PG	3	SPOLETO	C.T.	69	137-191		N. PART. 3252	1991	COSTITUZIONE SERVITU' COATTIVA - SERVITU' DI ACQUEDOTTO	

PG	3	SPOLETO	C.T.	69	114		N. PART. 3253	1991	COSTITUZIONE SERVITU' COATTIVA - SERVITU' DI ACQUEDOTTO	
PG	3	SPOLETO	C.T.	16	43		N. PART. 3254	1991	COSTITUZIONE SERVITU' COATTIVA - SERVITU' DI ACQUEDOTTO	
PG	3	SPOLETO	C.T.	69	154		N. PART. 3255	1991	COSTITUZIONE SERVITU' COATTIVA - SERVITU' DI ACQUEDOTTO	
PG	3	SPOLETO	C.T.	127	11		N. PART. 3256	1991	COSTITUZIONE SERVITU' COATTIVA - SERVITU' DI ACQUEDOTTO	
PG	3	SPOLETO	C.T.	16	87		N. PART. 3257	1991	COSTITUZIONE SERVITU' COATTIVA - SERVITU' DI ACQUEDOTTO	
PG	3	SPOLETO	C.T.	127	48-49-58		N. PART. 3258	1991	COSTITUZIONE SERVITU' COATTIVA - SERVITU' DI ACQUEDOTTO	
				128	313					
PG	3	SPOLETO	C.T.	69	148-163		N. PART. 3259	1991	COSTITUZIONE SERVITU' COATTIVA - SERVITU' DI ACQUEDOTTO	
PG	3	SPOLETO	C.T.	69	96		N. PART. 3260	1991	COSTITUZIONE SERVITU' COATTIVA - SERVITU' DI ACQUEDOTTO	
PG	3	SPOLETO	C.T.	105	41-48-49-50-51-65-69		N. PART. 3261	1991	COSTITUZIONE SERVITU' COATTIVA - SERVITU' DI ACQUEDOTTO	
PG	3	SPOLETO	C.T.	91	15		N. PART. 3262	1991	COSTITUZIONE SERVITU' COATTIVA - SERVITU' DI ACQUEDOTTO	

PG	3	SPOLETO	C.T.	29	186	N. PART. 3263	1991	COSTITUZIONE SERVITU' COATTIVA - SERVITU' DI ACQUEDOTTO	
PG	3	SPOLETO	C.T.	105	101	N. PART. 3264	1991	COSTITUZIONE SERVITU' COATTIVA - SERVITU' DI ACQUEDOTTO	
				127	12				
PG	3	SPOLETO	C.T.	69	115	N. PART. 3265	1991	COSTITUZIONE SERVITU' COATTIVA - SERVITU' DI ACQUEDOTTO	
PG	3	SPOLETO	C.T.	69	209-210	N. PART. 3266	1991	COSTITUZIONE SERVITU' COATTIVA - SERVITU' DI ACQUEDOTTO	
PG	3	SPOLETO	C.T.	48	81	N. PART. 3267	1991	COSTITUZIONE SERVITU' COATTIVA - SERVITU' DI ACQUEDOTTO	
PG	3	SPOLETO	C.T.	105	68-70-71	N. PART. 3268	1991	COSTITUZIONE SERVITU' COATTIVA - SERVITU' DI ACQUEDOTTO	
PG	3	SPOLETO	C.T.	29	239	N. PART. 3269	1991	COSTITUZIONE SERVITU' COATTIVA - SERVITU' DI ACQUEDOTTO	
				48	13				
PG	3	SPOLETO	C.T.	29	221	N. PART. 3270	1991	COSTITUZIONE SERVITU' COATTIVA - SERVITU' DI ACQUEDOTTO	
PG	3	SPOLETO	C.T.	69	146	N. PART. 3271	1991	COSTITUZIONE SERVITU' COATTIVA - SERVITU' DI ACQUEDOTTO	

PG	3	SPOLETO	C.T.	48	82		N. PART. 3272	1991	COSTITUZIONE SERVITU' COATTIVA - SERVITU' DI ACQUEDOTTO	
PG	3	SPOLETO	C.T.	29	219		N. PART. 3273	1991	COSTITUZIONE SERVITU' COATTIVA - SERVITU' DI ACQUEDOTTO	
PG	3	SPOLETO	C.T.	24	47-149-176		N. PART. 3296	1991	COSTITUZIONE SERVITU' COATTIVA - SERVITU' DI ACQUEDOTTO	
PG	3	SPOLETO	C.T.	24	32		N. PART. 3297	1991	COSTITUZIONE SERVITU' COATTIVA - SERVITU' DI ACQUEDOTTO	
PG	3	SPOLETO	C.T.	24	95		N. PART. 3298	1991	COSTITUZIONE SERVITU' COATTIVA - SERVITU' DI ACQUEDOTTO	
PG	3	SPOLETO	C.T.	24	163		N. PART. 3299	1991	COSTITUZIONE SERVITU' COATTIVA - SERVITU' DI ACQUEDOTTO	
PG	3	SPOLETO	C.T.	25	66		N. PART. 3300	1991	COSTITUZIONE SERVITU' COATTIVA - SERVITU' DI ACQUEDOTTO	
PG	3	SPOLETO	C.T.	25	33		N. PART. 3301	1991	COSTITUZIONE SERVITU' COATTIVA - SERVITU' DI ACQUEDOTTO	
PG	3	SPOLETO	C.T.	24	148		N. PART. 3302	1991	COSTITUZIONE SERVITU' COATTIVA - SERVITU' DI ACQUEDOTTO	
PG	3	SPOLETO	C.T.	24	162		N. PART. 3303	1991	COSTITUZIONE SERVITU' COATTIVA - SERVITU' DI ACQUEDOTTO	
PG	3	SPOLETO	C.T.	24	44		N. PART. 3304	1991	COSTITUZIONE SERVITU' COATTIVA - SERVITU' DI ACQUEDOTTO	

PG	3	SPOLETO	C.T.	25	72		N. PART. 3305	1991	COSTITUZIONE SERVITU' COATTIVA - SERVITU' DI ACQUEDOTTO	
PG	3	SPOLETO	C.T.	24	18		N. PART. 3306	1991	COSTITUZIONE SERVITU' COATTIVA - SERVITU' DI ACQUEDOTTO	
PG	3	SPOLETO	C.T.	24	49-158		N. PART. 3307	1991	COSTITUZIONE SERVITU' COATTIVA - SERVITU' DI ACQUEDOTTO	
PG	3	SPOLETO	C.T.	24	48		N. PART. 3308	1991	COSTITUZIONE SERVITU' COATTIVA - SERVITU' DI ACQUEDOTTO	
PG	3	SPOLETO	C.T.	25	74		N. PART. 3309	1991	COSTITUZIONE SERVITU' COATTIVA - SERVITU' DI ACQUEDOTTO	
PG	3	SPOLETO	C.T.	25	73-75		N. PART. 3310	1991	COSTITUZIONE SERVITU' COATTIVA - SERVITU' DI ACQUEDOTTO	
PG	3	SPOLETO	C.T.	25	36		N. PART. 3311	1991	COSTITUZIONE SERVITU' COATTIVA - SERVITU' DI ACQUEDOTTO	
PG	3	SPOLETO	C.T.	24	152-180		N. PART. 3312	1991	COSTITUZIONE SERVITU' COATTIVA - SERVITU' DI ACQUEDOTTO	
PG	3	SPOLETO	C.T.	25	34		N. PART. 3313	1991	COSTITUZIONE SERVITU' COATTIVA - SERVITU' DI ACQUEDOTTO	
PG	3	SPOLETO	C.T.	25	147		N. PART. 3314	1991	COSTITUZIONE SERVITU' COATTIVA - SERVITU' DI ACQUEDOTTO	
PG	3	SPOLETO	C.T.	46	114		N. PART. 3315	1991	COSTITUZIONE SERVITU' COATTIVA - SERVITU' DI ACQUEDOTTO	

PG	3	SPOLETO	C.T.	46	99-100-101	N. PART. 3316	1991	COSTITUZIONE SERVITU' COATTIVA - SERVITU' DI ACQUEDOTTO	
				60	36				
PG	3	SPOLETO	C.T.	60	52	N. PART. 3317	1991	COSTITUZIONE SERVITU' COATTIVA - SERVITU' DI ACQUEDOTTO	
PG	3	SPOLETO	C.T.	23	41-43	N. PART. 3318	1991	COSTITUZIONE SERVITU' COATTIVA - SERVITU' DI ACQUEDOTTO	
PG	3	SPOLETO	C.T.	24	161	N. PART. 3319	1991	COSTITUZIONE SERVITU' COATTIVA - SERVITU' DI ACQUEDOTTO	
PG	3	SPOLETO	C.T.	24	248	N. PART. 3320	1991	COSTITUZIONE SERVITU' COATTIVA - SERVITU' DI ACQUEDOTTO	
PG	3	SPOLETO	C.T.	46	299	N. PART. 3321	1991	COSTITUZIONE SERVITU' COATTIVA - SERVITU' DI ACQUEDOTTO	
PG	3	SPOLETO	C.T.	46	289-303	N. PART. 3322	1991	COSTITUZIONE SERVITU' COATTIVA - SERVITU' DI ACQUEDOTTO	
PG	3	SPOLETO	C.T.	25	62-64-93-96	N. PART. 3323	1991	COSTITUZIONE SERVITU' COATTIVA - SERVITU' DI ACQUEDOTTO	
PG	3	SPOLETO	C.T.	46	72-73-75-82- 83	N. PART. 3324	1991	COSTITUZIONE SERVITU' COATTIVA - SERVITU' DI ACQUEDOTTO	
PG	3	SPOLETO	C.T.	25	80	N. PART. 3325	1991	COSTITUZIONE SERVITU' COATTIVA - SERVITU' DI ACQUEDOTTO	

PG	3	SPOLETO	C.T.	24	42	N. PART. 3326	1991	COSTITUZIONE SERVITU' COATTIVA - SERVITU' DI ACQUEDOTTO	
				25	71-176				
PG	3	SPOLETO	C.T.	29	39-221	N. PART. 3327	1991	COSTITUZIONE SERVITU' COATTIVA - SERVITU' DI ACQUEDOTTO	
PG	3	SPOLETO	C.T.	24	81-88	N. PART. 3328	1991	COSTITUZIONE SERVITU' COATTIVA - SERVITU' DI ACQUEDOTTO	
PG	3	SPOLETO	C.T.	24	50	N. PART. 3329	1991	COSTITUZIONE SERVITU' COATTIVA - SERVITU' DI ACQUEDOTTO	
PG	3	SPOLETO	C.T.	253	200	N. PART. 2685	1998	COSTITUZIONE SERVITU' COATTIVA - SERVITU' DI ACQUEDOTTO	
PG	3	SPOLETO	C.T.	232	28	N. PART. 2686	1998	COSTITUZIONE SERVITU' COATTIVA - SERVITU' DI ACQUEDOTTO	
PG	3	SPOLETO	C.T.	232	26	N. PART. 2687	1998	COSTITUZIONE SERVITU' COATTIVA - SERVITU' DI ACQUEDOTTO	
PG	3	SPOLETO	C.T.	233	107	N. PART. 2688	1998	COSTITUZIONE SERVITU' COATTIVA - SERVITU' DI ACQUEDOTTO	
PG	3	SPOLETO	C.T.	233	70-106	N. PART. 2689	1998	COSTITUZIONE SERVITU' COATTIVA - SERVITU' DI ACQUEDOTTO	
TR	3	STRONCONE	C.T.	20	236	N. PART. 6070	1986	SERVITU' DI ACQUEDOTTO	€ 10,54
TR	3	STRONCONE	C.T.	20	268	N. PART. 6071	1986	SERVITU' DI ACQUEDOTTO	€ 18,13

TR	3	STRONCONE	C.T.	28	231		N. PART. 6072	1986	SERVITU' DI ACQUEDOTTO	€ 10,54
TR	3	STRONCONE	C.T.	38	83-238		N. PART. 6073	1986	SERVITU' DI ACQUEDOTTO	€ 40,56
TR	3	STRONCONE	C.T.	20	6		N. PART. 6074	1986	SERVITU' DI ACQUEDOTTO	€ 57,77
TR	3	STRONCONE	C.T.	20	306		N. PART. 6075	1986	SERVITU' DI ACQUEDOTTO	€ 23,71
TR	3	STRONCONE	C.T.	12	179		N. PART. 6076	1986	SERVITU' DI ACQUEDOTTO	€ 16,86
TR	3	STRONCONE	C.T.	20	13-13		N. PART. 6077	1986	SERVITU' DI ACQUEDOTTO	€ 27,50
TR	3	STRONCONE	C.T.	12	180-268		N. PART. 6078	1986	SERVITU' DI ACQUEDOTTO	€ 4,57
TR	3	STRONCONE	C.T.	37	55-85		N. PART. 6079	1986	SERVITU' DI ACQUEDOTTO	€ 32,30
TR	3	STRONCONE	C.T.	20	110		N. PART. 6080	1986	SERVITU' DI ACQUEDOTTO	€ 28,20
TR	3	STRONCONE	C.T.	20	125-127-133		N. PART. 6081	1986	SERVITU' DI ACQUEDOTTO	€ 45,36
TR	3	STRONCONE	C.T.	37	80-81		N. PART. 6082	1986	SERVITU' DI ACQUEDOTTO	€ 25,51
TR	3	STRONCONE	C.T.	20	217		N. PART. 6083	1986	SERVITU' DI ACQUEDOTTO	€ 27,92
TR	3	STRONCONE	C.T.	20	282		N. PART. 6084	1986	SERVITU' DI ACQUEDOTTO	€ 19,87
TR	3	STRONCONE	C.T.	38	41		N. PART. 6085	1986	SERVITU' DI ACQUEDOTTO	€ 5,90
TR	3	STRONCONE	C.T.	20	264		N. PART. 6086	1986	SERVITU' DI ACQUEDOTTO	€ 30,62

TR	3	STRONCONE	C.T.	38	40		N. PART. 6087	1986	SERVITU' DI ACQUEDOTTO	€ 2,90
TR	3	STRONCONE	C.T.	38	46-220		N. PART. 6088	1986	SERVITU' DI ACQUEDOTTO	€ 17,82
TR	3	STRONCONE	C.T.	37	7		N. PART. 6089	1986	SERVITU' DI ACQUEDOTTO	€ 19,67
TR	3	STRONCONE	C.T.	38	133		N. PART. 6090	1986	SERVITU' DI ACQUEDOTTO	€ 31,61
TR	3	STRONCONE	C.T.	27	257		N. PART. 6543	1986	SERVITU' DI ACQUEDOTTO	€ 65,85
TR	3	STRONCONE	C.T.	38	45-22		N. PART. 6544	1986	SERVITU' DI ACQUEDOTTO	€ 5,30
TR	3	STRONCONE	C.T.	38	88		N. PART. 6545	1986	SERVITU' DI ACQUEDOTTO	€ 167,80
TR	3	STRONCONE	C.T.	38	240-221		N. PART. 6546	1986	SERVITU' DI ACQUEDOTTO	€ 9,73
TR	3	STRONCONE	C.T.	37	212		N. PART. 6547	1986	SERVITU' DI ACQUEDOTTO	€ 16,11
TR	3	STRONCONE	C.T.	20	114-118- 126-214-3		N. PART. 6548	1986	SERVITU' DI ACQUEDOTTO	€ 121,59
TR	3	STRONCONE	C.T.	38	221		N. PART. 6549	1986	SERVITU' DI ACQUEDOTTO	€ 1,67
TR	3	STRONCONE	C.T.	27	161		N. PART. 6550	1986	SERVITU' DI ACQUEDOTTO	€ 12,89
TR	3	STRONCONE	C.T.	20	307		N. PART. 6551	1986	SERVITU' DI ACQUEDOTTO	€ 10,01
TR	3	STRONCONE	C.T.	19	21-71		N. PART. 6552	1986	SERVITU' DI ACQUEDOTTO	€ 2.582,28
				20	4-5					

TR	3	STRONCONE	C.T.	27	59-96-97-156-158-160-194												€ 32,23
TR	3	STRONCONE	C.T.	20	312					N. PART. 6553	1986		SERVITU' DI ACQUEDOTTO				€ 56,40
TR	3	STRONCONE	C.T.	20	10					N. PART. 6554	1986		SERVITU' DI ACQUEDOTTO				€ 19,32
TR	3	STRONCONE	C.T.	20	117-124					N. PART. 6555	1986		SERVITU' DI ACQUEDOTTO				€ 13,71
TR	3	STRONCONE	C.T.	38	202					N. PART. 6689	1986		SERVITU' DI ACQUEDOTTO				€ 10,74
TR	3	STRONCONE	C.T.	37	83					N. PART. 6690	1986		SERVITU' DI ACQUEDOTTO				€ 26,34
TR	3	STRONCONE	C.T.	37	8					N. PART. 2567	1986		SERVITU' DI ACQUEDOTTO				€ 194,91
TR	3	STRONCONE	C.T.	37	66-155-195-211					N. PART. 2568	1986		SERVITU' DI ACQUEDOTTO				€ 15,80
				38	132												€ 12,09
TR	3	STRONCONE	C.T.	20	11					N. PART. 6056	1986		SERVITU' DI ACQUEDOTTO				€ 10,74
TR	3	STRONCONE	C.T.	37	150-245					N. PART. 6057	1986		SERVITU' DI ACQUEDOTTO				€ 4,83
TR	3	STRONCONE	C.T.	37	82					N. PART. 6058	1986		SERVITU' DI ACQUEDOTTO				€ 13,17
TR	3	STRONCONE	C.T.	37	247					N. PART. 6059	1986		SERVITU' DI ACQUEDOTTO				€ 10,88
TR	3	STRONCONE	C.T.	27	7					N. PART. 6060	1986		SERVITU' DI ACQUEDOTTO				€ 10,88
TR	3	STRONCONE	C.T.	37	84					N. PART. 6061	1986		SERVITU' DI ACQUEDOTTO				

TR	3	STRONCONE	C.T.	20	216-276		N. PART. 6062	1986	SERVITU' DI ACQUEDOTTO	€ 43,55
TR	3	STRONCONE	C.T.	38	136		N. PART. 6063	1986	SERVITU' DI ACQUEDOTTO	€ 18,96
TR	3	STRONCONE	C.T.	27	162		N. PART. 6064	1986	SERVITU' DI ACQUEDOTTO	€ 7,90
TR	3	STRONCONE	C.T.	37	152-154		N. PART. 6065	1986	SERVITU' DI ACQUEDOTTO	€ 57,45
TR	3	STRONCONE	C.T.	38	234		N. PART. 6066	1986	SERVITU' DI ACQUEDOTTO	€ 60,43
TR	3	STRONCONE	C.T.	12	178		N. PART. 6067	1986	SERVITU' DI ACQUEDOTTO	€ 14,22
TR	3	STRONCONE	C.T.	20	311		N. PART. 6069	1986	SERVITU' DI ACQUEDOTTO	€ 20,14
PG	1	TODI	C.T.	23	130-82-84		N. PART. 5874	2004	COSTITUZIONE DI DIRITTI REALI A TITOLO ONEROSO - SERVITU' DI PASSAGGIO	
PG	1	TORGIANO	C.T.	19	563-565		N. PART. 7878	2015	COSTITUZIONE SERVITU' COATTIVA - SERVITU' DI ACQUEDOTTO	
PG	1	TORGIANO	C.T.	19	562		N. PART. 7879	2015	COSTITUZIONE SERVITU' COATTIVA - SERVITU' DI ACQUEDOTTO	
PG	1	TREVI	C.T.	2	1-501-4		N. PART. 3299	1997	COSTITUZIONE DI DIRITTI REALI A TITOLO ONEROSO - SERVITU' DI PASSAGGIO	
PG	3	TREVI	C.T.	41	109		N. PART. 1323	1996	COSTITUZIONE SERVITU' COATTIVA - SERVITU' DI ELETTRODOTTO	
PG	3	TREVI	C.T.	41	112		N. PART. 1324	1996	COSTITUZIONE SERVITU' COATTIVA - SERVITU' DI ELETTRODOTTO	

PG	3	TREVI	C.T.	42	111		N.PART. 1325	1996	COSTITUZIONE SERVITU' COATTIVA - SERVITU' DI ELETTRODOTTO	
PG	3	TREVI	C.T.	38	96		N.PART. 1326	1996	COSTITUZIONE SERVITU' COATTIVA - SERVITU' DI ELETTRODOTTO	
				42	123-124- 152-159- 167-338					
PG	3	TREVI	C.T.	42	157		N.PART. 1327	1996	COSTITUZIONE SERVITU' COATTIVA - SERVITU' DI ELETTRODOTTO	
PG	3	TREVI	C.T.	42	158		N.PART. 1328	1996	COSTITUZIONE SERVITU' COATTIVA - SERVITU' DI ELETTRODOTTO	
PG	3	TREVI	C.T.	42	125		N.PART. 1329	1996	COSTITUZIONE SERVITU' COATTIVA - SERVITU' DI ELETTRODOTTO	
PG	3	TREVI	C.T.	41	281		N.PART. 1330	1996	COSTITUZIONE SERVITU' COATTIVA - SERVITU' DI ELETTRODOTTO	
PG	3	TREVI	C.T.	40	18		N.PART. 1332	1996	COSTITUZIONE SERVITU' COATTIVA - SERVITU' DI ELETTRODOTTO	
PG	3	TREVI	C.T.	40	45		N.PART. 1333	1996	COSTITUZIONE SERVITU' COATTIVA - SERVITU' DI ELETTRODOTTO	
PG	3	TREVI	C.T.	40	15		N.PART. 1334	1996	COSTITUZIONE SERVITU' COATTIVA - SERVITU' DI ELETTRODOTTO	
PG	3	TREVI	C.T.	38	45		N.PART. 1335	1996	COSTITUZIONE SERVITU' COATTIVA - SERVITU' DI ELETTRODOTTO	
PG	3	TREVI	C.T.	38	44		N.PART. 1336	1996	COSTITUZIONE SERVITU' COATTIVA - SERVITU' DI ELETTRODOTTO	
PG	3	TREVI	C.T.	53	49		N.PART. 1337	1996	COSTITUZIONE SERVITU' COATTIVA - SERVITU' DI ELETTRODOTTO	
PG	3	TREVI	C.T.	38	40		N.PART. 1338	1996	COSTITUZIONE SERVITU' COATTIVA - SERVITU' DI ELETTRODOTTO	

PG	3	TREVI	C.T.	53	127		N.PART. 1350	1996	COSTITUZIONE SERVITU' COATTIVA - SERVITU' DI ELETTRODOTTO
PG	3	TREVI	C.T.	53	180		N.PART. 1351	1996	COSTITUZIONE SERVITU' COATTIVA - SERVITU' DI ELETTRODOTTO
PG	3	TREVI	C.T.	38	163		N.PART. 1352	1996	COSTITUZIONE SERVITU' COATTIVA - SERVITU' DI ELETTRODOTTO
PG	3	TREVI	C.T.	38	160		N.PART. 1353	1996	COSTITUZIONE SERVITU' COATTIVA - SERVITU' DI ELETTRODOTTO
PG	3	TREVI	C.T.	38	47		N.PART. 1354	1996	COSTITUZIONE SERVITU' COATTIVA - SERVITU' DI ELETTRODOTTO
PG	3	TREVI	C.T.	38	48		N.PART. 1355	1996	COSTITUZIONE SERVITU' COATTIVA - SERVITU' DI ELETTRODOTTO
PG	3	TREVI	C.T.	38	241		N.PART. 1356	1996	COSTITUZIONE SERVITU' COATTIVA - SERVITU' DI ELETTRODOTTO
PG	3	TREVI	C.T.	38	72-73		N.PART. 1357	1996	COSTITUZIONE SERVITU' COATTIVA - SERVITU' DI ELETTRODOTTO
PG	3	TREVI	C.T.	38	42-211-212		N.PART. 1358	1996	COSTITUZIONE SERVITU' COATTIVA - SERVITU' DI ELETTRODOTTO
PG	3	TREVI	C.T.	38	43-248		N.PART. 1359	1996	COSTITUZIONE SERVITU' COATTIVA - SERVITU' DI ELETTRODOTTO
PG	3	TREVI	C.T.	38	157		N.PART. 1360	1996	COSTITUZIONE SERVITU' COATTIVA - SERVITU' DI ELETTRODOTTO
PG	3	TREVI	C.T.	38	156		N.PART. 1361	1996	COSTITUZIONE SERVITU' COATTIVA - SERVITU' DI ELETTRODOTTO
PG	3	TREVI	C.T.	38	150		N.PART. 1362	1996	COSTITUZIONE SERVITU' COATTIVA - SERVITU' DI ELETTRODOTTO
PG	3	TREVI	C.T.	38	228		N.PART. 1363	1996	COSTITUZIONE SERVITU' COATTIVA - SERVITU' DI ELETTRODOTTO

PG	3	TREVI	C.T.	38	195-196		N.PART. 1364	1996	COSTITUZIONE SERVITU' COATTIVA - SERVITU' DI ELETTRODOTTO	
PG	3	TREVI	C.T.	38	104-194		N.PART. 1365	1996	COSTITUZIONE SERVITU' COATTIVA - SERVITU' DI ELETTRODOTTO	
PG	3	TREVI	C.T.	38	100		N.PART. 1366	1996	COSTITUZIONE SERVITU' COATTIVA - SERVITU' DI ELETTRODOTTO	
PG	3	TREVI	C.T.	38	61-98		N.PART. 1367	1996	COSTITUZIONE SERVITU' COATTIVA - SERVITU' DI ELETTRODOTTO	
PG	3	TREVI	C.T.	38	46-193		N.PART. 1368	1996	COSTITUZIONE SERVITU' COATTIVA - SERVITU' DI ELETTRODOTTO	
PG	3	TREVI	C.T.	38	94-99		N.PART. 1369	1996	COSTITUZIONE SERVITU' COATTIVA - SERVITU' DI ELETTRODOTTO	
PG	3	TREVI	C.T.	38	70-88		N.PART. 1370	1996	COSTITUZIONE SERVITU' COATTIVA - SERVITU' DI ELETTRODOTTO	
PG	3	TREVI	C.T.	48	218		N.PART. 1371	1996	COSTITUZIONE SERVITU' COATTIVA - SERVITU' DI ELETTRODOTTO	
PG	3	TREVI	C.T.	38	68-69-97		N.PART. 1372	1996	COSTITUZIONE SERVITU' COATTIVA - SERVITU' DI ELETTRODOTTO	
PG	3	TREVI	C.T.	41	111-372		N.PART. 1373	1996	COSTITUZIONE SERVITU' COATTIVA - SERVITU' DI ELETTRODOTTO	
PG	3	TREVI	C.T.	40	38-115		N.PART. 3065	1996	COSTITUZIONE SERVITU' COATTIVA - SERVITU' DI ELETTRODOTTO	
		TREVI		39	189-199					
				40	81-83-84- 105-118					
PG	3		C.T.	41	82		N.PART. 3066	1996	COSTITUZIONE SERVITU' COATTIVA - SERVITU' DI ELETTRODOTTO	
				48	11					

PG	3	TREVI	C.T.	40	117	N.PART. 3067	1996	COSTITUZIONE SERVITU' COATTIVA - SERVITU' DI ELETTRODOTTO	
PG	3	TREVI	C.T.	40	106-130	N.PART. 3068	1996	COSTITUZIONE SERVITU' COATTIVA - SERVITU' DI ACQUEDOTTO	
PG	3	TREVI	C.T.	40	109	N.PART. 3069	1996	COSTITUZIONE SERVITU' COATTIVA - SERVITU' DI ACQUEDOTTO	
PG	3	TREVI	C.T.	40	110	N.PART. 3070	1996	COSTITUZIONE SERVITU' COATTIVA - SERVITU' DI ACQUEDOTTO	
PG	3	TREVI	C.T.	40	82	N.PART. 3071	1996	COSTITUZIONE SERVITU' COATTIVA - SERVITU' DI ACQUEDOTTO	
PG	3	TREVI	C.T.	40	108	N.PART. 3072	1996	COSTITUZIONE SERVITU' COATTIVA - SERVITU' DI ACQUEDOTTO	
PG	3	TREVI	C.T.	48	12-60-61- 104-154- 156-161	N.PART. 3073	1996	COSTITUZIONE SERVITU' COATTIVA - SERVITU' DI ACQUEDOTTO	
PG	3	TREVI	C.T.	48	104	N.PART. 3074	1996	COSTITUZIONE SERVITU' COATTIVA - SERVITU' DI ACQUEDOTTO	
PG	3	TREVI	C.T.	53	31	N.PART. 3075	1996	COSTITUZIONE SERVITU' COATTIVA - SERVITU' DI ACQUEDOTTO	
PG	3	TREVI	C.T.	40	34	N.PART. 3076	1996	COSTITUZIONE SERVITU' COATTIVA - SERVITU' DI ACQUEDOTTO	
PG	3	TREVI	C.T.	39	55	N.PART. 3077	1996	COSTITUZIONE SERVITU' COATTIVA - SERVITU' DI ACQUEDOTTO	
				40	27				
PG	3	TREVI	C.T.	39	58	N.PART. 3078	1996	COSTITUZIONE SERVITU' COATTIVA - SERVITU' DI ACQUEDOTTO	
PG	3	TREVI	C.T.	39	214	N.PART. 3079	1996	COSTITUZIONE SERVITU' COATTIVA - SERVITU' DI ACQUEDOTTO	

PG	3	TREVI	C.T.	39	393		N.PART. 3080	1996	COSTITUZIONE SERVITU' COATTIVA - SERVITU' DI ACQUEDOTTO
PG	3	TREVI	C.T.	38	45		N.PART. 3081	1996	COSTITUZIONE SERVITU' COATTIVA - SERVITU' DI ACQUEDOTTO
PG	3	TREVI	C.T.	38	47		N.PART. 3082	1996	COSTITUZIONE SERVITU' COATTIVA - SERVITU' DI ACQUEDOTTO
PG	3	TREVI	C.T.	38	43		N.PART. 3083	1996	COSTITUZIONE SERVITU' COATTIVA - SERVITU' DI ACQUEDOTTO
PG	3	TREVI	C.T.	38	42		N.PART. 3084	1996	COSTITUZIONE SERVITU' COATTIVA - SERVITU' DI ACQUEDOTTO
PG	3	TREVI	C.T.	38	68-69-97		N.PART. 3088	1996	COSTITUZIONE SERVITU' COATTIVA - SERVITU' DI ACQUEDOTTO
PG	3	TREVI	C.T.	38	94-99		N.PART. 3089	1996	COSTITUZIONE SERVITU' COATTIVA - SERVITU' DI ACQUEDOTTO
PG	3	TREVI	C.T.	38	100		N.PART. 3090	1996	COSTITUZIONE SERVITU' COATTIVA - SERVITU' DI ACQUEDOTTO
PG	3	TREVI	C.T.	38	194		N.PART. 3091	1996	COSTITUZIONE SERVITU' COATTIVA - SERVITU' DI ACQUEDOTTO
PG	3	TREVI	C.T.	38	104		N.PART. 3092	1996	COSTITUZIONE SERVITU' COATTIVA - SERVITU' DI ACQUEDOTTO
PG	3	TREVI	C.T.	38	228		N.PART. 3093	1996	COSTITUZIONE SERVITU' COATTIVA - SERVITU' DI ACQUEDOTTO
PG	3	TREVI	C.T.	38	150		N.PART. 3094	1996	COSTITUZIONE SERVITU' COATTIVA - SERVITU' DI ACQUEDOTTO
PG	3	TREVI	C.T.	38	242		N.PART. 3095	1996	COSTITUZIONE SERVITU' COATTIVA - SERVITU' DI ACQUEDOTTO
PG	3	TREVI	C.T.	41	281		N.PART. 3096	1996	COSTITUZIONE SERVITU' COATTIVA - SERVITU' DI ACQUEDOTTO

PG	3	TREVI	C.T.	40	112-113		N.PART. 3097	1996	COSTITUZIONE SERVITU' COATTIVA - SERVITU' DI ACQUEDOTTO	
PG	3	TREVI	C.T.	39	204		N.PART. 3098	1996	COSTITUZIONE SERVITU' COATTIVA - SERVITU' DI ACQUEDOTTO	
PG	3	TREVI	C.T.	39	54		N.PART. 3099	1996	COSTITUZIONE SERVITU' COATTIVA - SERVITU' DI ACQUEDOTTO	
PG	3	TREVI	C.T.	40	29		N.PART. 3100	1996	COSTITUZIONE SERVITU' COATTIVA - SERVITU' DI ACQUEDOTTO	
PG	3	TREVI	C.T.	38	157		N.PART. 3101	1996	COSTITUZIONE SERVITU' COATTIVA - SERVITU' DI ACQUEDOTTO	
PG	3	TREVI	C.T.	42	111		N.PART. 3102	1996	COSTITUZIONE SERVITU' COATTIVA - SERVITU' DI ACQUEDOTTO	
PG	3	TREVI	C.T.	42	152		N.PART. 3103	1996	COSTITUZIONE SERVITU' COATTIVA - SERVITU' DI ACQUEDOTTO	
PG	3	TREVI	C.T.	38	96		N.PART. 3104	1996	COSTITUZIONE SERVITU' COATTIVA - SERVITU' DI ACQUEDOTTO	
				42	121-167					
PG	3	TREVI	C.T.	42	158-338		N.PART. 3105	1996	COSTITUZIONE SERVITU' COATTIVA - SERVITU' DI ACQUEDOTTO	
PG	3	TREVI	C.T.	40	45		N.PART. 3106	1996	COSTITUZIONE SERVITU' COATTIVA - SERVITU' DI ACQUEDOTTO	
PG	3	TREVI	C.T.	40	15		N.PART. 3107	1996	COSTITUZIONE SERVITU' COATTIVA - SERVITU' DI ACQUEDOTTO	
PG	3	TREVI	C.T.	39	198-202		N.PART. 3108	1996	COSTITUZIONE SERVITU' COATTIVA - SERVITU' DI ACQUEDOTTO	
PG	3	TREVI	C.T.	39	203		N.PART. 3109	1996	COSTITUZIONE SERVITU' COATTIVA - SERVITU' DI ACQUEDOTTO	

PG	3	TREVI	C.T.	39	364		N.PART. 3110	1996	COSTITUZIONE SERVITU' COATTIVA - SERVITU' DI ACQUEDOTTO
PG	3	TREVI	C.T.	39	200		N.PART. 3111	1996	COSTITUZIONE SERVITU' COATTIVA - SERVITU' DI ACQUEDOTTO
PG	3	TREVI	C.T.	18	6-105		N.PART. 3112	1996	COSTITUZIONE SERVITU' COATTIVA - SERVITU' DI ACQUEDOTTO
PG	3	TREVI	C.T.	48	155		N.PART. 3113	1996	COSTITUZIONE SERVITU' COATTIVA - SERVITU' DI ACQUEDOTTO
PG	3	TREVI	C.T.	53	4		N.PART. 3116	1996	COSTITUZIONE SERVITU' COATTIVA - SERVITU' DI ACQUEDOTTO
PG	3	TREVI	C.T.	53	194		N.PART. 3117	1996	COSTITUZIONE SERVITU' COATTIVA - SERVITU' DI ACQUEDOTTO
PG	3	TREVI	C.T.	53	23		N.PART. 3118	1996	COSTITUZIONE SERVITU' COATTIVA - SERVITU' DI ACQUEDOTTO
PG	3	TREVI	C.T.	53	201		N.PART. 3119	1996	COSTITUZIONE SERVITU' COATTIVA - SERVITU' DI ACQUEDOTTO
PG	3	TREVI	C.T.	53	49		N.PART. 3120	1996	COSTITUZIONE SERVITU' COATTIVA - SERVITU' DI ACQUEDOTTO
PG	3	TREVI	C.T.	53	127		N.PART. 3121	1996	COSTITUZIONE SERVITU' COATTIVA - SERVITU' DI ACQUEDOTTO
PG	3	TREVI	C.T.	39	53		N.PART. 3122	1996	COSTITUZIONE SERVITU' COATTIVA - SERVITU' DI ACQUEDOTTO
PG	3	TREVI	C.T.	39	45		N.PART. 3123	1996	COSTITUZIONE SERVITU' COATTIVA - SERVITU' DI ACQUEDOTTO
PG	3	TREVI	C.T.	39	392		N.PART. 3124	1996	COSTITUZIONE SERVITU' COATTIVA - SERVITU' DI ACQUEDOTTO
PG	3	TREVI	C.T.	38	40-71-88		N.PART. 3125	1996	COSTITUZIONE SERVITU' COATTIVA - SERVITU' DI ACQUEDOTTO

PG	3	TREVI	C.T.	38	61		N.PART. 3126	1996	COSTITUZIONE SERVITU' COATTIVA - SERVITU' DI ACQUEDOTTO
PG	3	TREVI	C.T.	38	70		N.PART. 3127	1996	COSTITUZIONE SERVITU' COATTIVA - SERVITU' DI ACQUEDOTTO
PG	3	TREVI	C.T.	38	193		N.PART. 3128	1996	COSTITUZIONE SERVITU' COATTIVA - SERVITU' DI ACQUEDOTTO
PG	3	TREVI	C.T.	38	98		N.PART. 3129	1996	COSTITUZIONE SERVITU' COATTIVA - SERVITU' DI ACQUEDOTTO
PG	3	TREVI	C.T.	38	195-196		N.PART. 3130	1996	COSTITUZIONE SERVITU' COATTIVA - SERVITU' DI ACQUEDOTTO
PG	3	TREVI	C.T.	38	156		N.PART. 3131	1996	COSTITUZIONE SERVITU' COATTIVA - SERVITU' DI ACQUEDOTTO
PG	3	TREVI	C.T.	38	163		N.PART. 3132	1996	COSTITUZIONE SERVITU' COATTIVA - SERVITU' DI ACQUEDOTTO
PG	3	TREVI	C.T.	47	16		N.PART. 3133	1996	COSTITUZIONE SERVITU' COATTIVA - SERVITU' DI ACQUEDOTTO
PG	3	TREVI	C.T.	47	29		N.PART. 3134	1996	COSTITUZIONE SERVITU' COATTIVA - SERVITU' DI ACQUEDOTTO
PG	3	TREVI	C.T.	47	40-284		N.PART. 3135	1996	COSTITUZIONE SERVITU' COATTIVA - SERVITU' DI ACQUEDOTTO
PG	3	TREVI	C.T.	47	283		N.PART. 3140	1996	COSTITUZIONE SERVITU' COATTIVA - SERVITU' DI ACQUEDOTTO
PG	3	TREVI	C.T.	39	8		N.PART. 3212	1996	COSTITUZIONE SERVITU' COATTIVA - SERVITU' DI ACQUEDOTTO
PG	3	TREVI	C.T.	39	464		N.PART. 3213	1996	COSTITUZIONE SERVITU' COATTIVA - SERVITU' DI ACQUEDOTTO
PG	3	TREVI	C.T.	39	391		N.PART. 3214	1996	COSTITUZIONE SERVITU' COATTIVA - SERVITU' DI ACQUEDOTTO

PG	3	TREVI	C.T.	39	439		N.PART. 3215	1996	COSTITUZIONE SERVITU' COATTIVA - SERVITU' DI ACQUEDOTTO
PG	3	TREVI	C.T.	39	440		N.PART. 3216	1996	COSTITUZIONE SERVITU' COATTIVA - SERVITU' DI ACQUEDOTTO
PG	3	TREVI	C.T.	41	110-111		N.PART. 3217	1996	COSTITUZIONE SERVITU' COATTIVA - SERVITU' DI ACQUEDOTTO
PG	3	TREVI	C.T.	39	19		N.PART. 3218	1996	COSTITUZIONE SERVITU' COATTIVA - SERVITU' DI ACQUEDOTTO
PG	3	TREVI	C.T.	53	4		N.PART. 3219	1996	COSTITUZIONE SERVITU' COATTIVA - SERVITU' DI ACQUEDOTTO
PG	3	TREVI	C.T.	49	124		N.PART. 3220	1996	COSTITUZIONE SERVITU' COATTIVA - SERVITU' DI ACQUEDOTTO
PG	3	TREVI	C.T.	49	202		N.PART. 3221	1996	COSTITUZIONE SERVITU' COATTIVA - SERVITU' DI ACQUEDOTTO
PG	3	TREVI	C.T.	49	203		N.PART. 3222	1996	COSTITUZIONE SERVITU' COATTIVA - SERVITU' DI ACQUEDOTTO
PG	3	TREVI	C.T.	57	102-189-358		N.PART. 3223	1996	COSTITUZIONE SERVITU' COATTIVA - SERVITU' DI ACQUEDOTTO
PG	3	TREVI	C.T.	57	109-331		N.PART. 3224	1996	COSTITUZIONE SERVITU' COATTIVA - SERVITU' DI ACQUEDOTTO
PG	3	TREVI	C.T.	57	178-179		N.PART. 3225	1996	COSTITUZIONE SERVITU' COATTIVA - SERVITU' DI ACQUEDOTTO
PG	3	TREVI	C.T.	57	172		N.PART. 3226	1996	COSTITUZIONE SERVITU' COATTIVA - SERVITU' DI ACQUEDOTTO
PG	3	TREVI	C.T.	2	1-4-501		N.PART. 3299	1997	COSTITUZIONE DI DIRITTI REALI A TITOLO ONEROSO - SERVITU' DI PASSAGGIO CONDUTTURE ACQUA

PG	3	TREVI	C.T.	38	104		N.PART. 1332	1998	COSTITUZIONE SERVITU' COATTIVA - SERVITU' DI ACQUEDOTTO
PG	3	TREVI	C.T.	38	173		N.PART. 1333	1998	COSTITUZIONE SERVITU' COATTIVA - SERVITU' DI ACQUEDOTTO
PG	3	TREVI	C.T.	38	11-203		N.PART. 1334	1998	COSTITUZIONE SERVITU' COATTIVA - SERVITU' DI ACQUEDOTTO
PG	3	TREVI	C.T.	38	8		N.PART. 1335	1998	COSTITUZIONE SERVITU' COATTIVA - SERVITU' DI ACQUEDOTTO
PG	3	TREVI	C.T.	38	88		N.PART. 1336	1998	COSTITUZIONE SERVITU' COATTIVA - SERVITU' DI ACQUEDOTTO
PG	3	TREVI	C.T.	38	67		N.PART. 1337	1998	COSTITUZIONE SERVITU' COATTIVA - SERVITU' DI ACQUEDOTTO
PG	3	TREVI	C.T.	38	72-73		N.PART. 1338	1998	COSTITUZIONE SERVITU' COATTIVA - SERVITU' DI ACQUEDOTTO
PG	3	TREVI	C.T.	38	90-131		N.PART. 1339	1998	COSTITUZIONE SERVITU' COATTIVA - SERVITU' DI ACQUEDOTTO
PG	3	TREVI	C.T.	38	94-99		N.PART. 1340	1998	COSTITUZIONE SERVITU' COATTIVA - SERVITU' DI ACQUEDOTTO
PG	3	TREVI	C.T.	38	113		N.PART. 1341	1998	COSTITUZIONE SERVITU' COATTIVA - SERVITU' DI ACQUEDOTTO
				39	98				
PG	3	TREVI	C.T.	38	116-122		N.PART. 1342	1998	COSTITUZIONE SERVITU' COATTIVA - SERVITU' DI ACQUEDOTTO
PG	3	TREVI	C.T.	38	118		N.PART. 1343	1998	COSTITUZIONE SERVITU' COATTIVA - SERVITU' DI ACQUEDOTTO
PG	3	TREVI	C.T.	38	121		N.PART. 1344	1998	COSTITUZIONE SERVITU' COATTIVA - SERVITU' DI ACQUEDOTTO

PG	3	TREVI	C.T.	38	128		N.PART. 1345	1998	COSTITUZIONE SERVITU' COATTIVA - SERVITU' DI ACQUEDOTTO	
PG	3	TREVI	C.T.	38	149		N.PART. 1346	1998	COSTITUZIONE SERVITU' COATTIVA - SERVITU' DI ACQUEDOTTO	
PG	3	TREVI	C.T.	38	170		N.PART. 1347	1998	COSTITUZIONE SERVITU' COATTIVA - SERVITU' DI ACQUEDOTTO	
PG	3	TREVI	C.T.	38	189		N.PART. 1348	1998	COSTITUZIONE SERVITU' COATTIVA - SERVITU' DI ACQUEDOTTO	
PG	3	TREVI	C.T.	38	189		N.PART. 1349	1998	COSTITUZIONE SERVITU' COATTIVA - SERVITU' DI ACQUEDOTTO	
PG	3	TREVI	C.T.	38	230		N.PART. 1350	1998	COSTITUZIONE SERVITU' COATTIVA - SERVITU' DI ACQUEDOTTO	
PG	3	TREVI	C.T.	38	124-125-129		N.PART. 1351	1998	COSTITUZIONE SERVITU' COATTIVA - SERVITU' DI ACQUEDOTTO	
PG	3	TREVI	C.T.	38	47		N.PART. 1354	1998	COSTITUZIONE SERVITU' COATTIVA - SERVITU' DI ACQUEDOTTO	
				39	85-453					
PG	3	TREVI	C.T.	38	71-191		N.PART. 1355	1998	COSTITUZIONE SERVITU' COATTIVA - SERVITU' DI ACQUEDOTTO	
				39	140-172-470					
PG	3	TREVI	C.T.	38	52-63-79		N.PART. 1356	1998	COSTITUZIONE SERVITU' COATTIVA - SERVITU' DI ACQUEDOTTO	
PG	3	TREVI	C.T.	38	85-86-169		N.PART. 1357	1998	COSTITUZIONE SERVITU' COATTIVA - SERVITU' DI ACQUEDOTTO	
				39	104-105-150					
PG	3	TREVI	C.T.	38	54		N.PART. 1358	1998	COSTITUZIONE SERVITU' COATTIVA - SERVITU' DI ACQUEDOTTO	
				39	56					

PG	3	TREVI	C.T.	38	55		N.PART. 1359	1998	COSTITUZIONE SERVITU' COATTIVA - SERVITU' DI ACQUEDOTTO	
PG	3	TREVI	C.T.	38	56		N.PART. 1360	1998	COSTITUZIONE SERVITU' COATTIVA - SERVITU' DI ACQUEDOTTO	
PG	3	TREVI	C.T.	38	58-100-117		N.PART. 1361	1998	COSTITUZIONE SERVITU' COATTIVA - SERVITU' DI ACQUEDOTTO	
PG	3	TREVI	C.T.	38	74-76-111		N.PART. 1362	1998	COSTITUZIONE SERVITU' COATTIVA - SERVITU' DI ACQUEDOTTO	
PG	3	TREVI	C.T.	38	59-83-91-95- 96		N.PART. 1363	1998	COSTITUZIONE SERVITU' COATTIVA - SERVITU' DI ACQUEDOTTO	
PG	3	TREVI	C.T.	38	7-28		N.PART. 1364	1998	COSTITUZIONE SERVITU' COATTIVA - SERVITU' DI ACQUEDOTTO	
PG	3	TREVI	C.T.	39	4-129-139					
PG	3	TREVI	C.T.	38	160-161		N.PART. 1365	1998	COSTITUZIONE SERVITU' COATTIVA - SERVITU' DI ACQUEDOTTO	
PG	3	TREVI	C.T.	47	205					
PG	3	TREVI	C.T.	38	145		N.PART. 1366	1998	COSTITUZIONE SERVITU' COATTIVA - SERVITU' DI ACQUEDOTTO	
PG	3	TREVI	C.T.	39	127					
PG	3	TREVI	C.T.	47	5-287-290					
PG	3	TREVI	C.T.	38	146		N.PART. 1367	1998	COSTITUZIONE SERVITU' COATTIVA - SERVITU' DI ACQUEDOTTO	
PG	3	TREVI	C.T.	47	4					
PG	3	TREVI	C.T.	38	10-103-112		N.PART. 1368	1998	COSTITUZIONE SERVITU' COATTIVA - SERVITU' DI ACQUEDOTTO	
PG	3	TREVI	C.T.	39	92					
PG	3	TREVI	C.T.	38	12		N.PART. 1369	1998	COSTITUZIONE SERVITU' COATTIVA - SERVITU' DI ACQUEDOTTO	

PG	3	TREV	C.T.	38	13-30-32-35	N.PART. 1370	1998	COSTITUZIONE SERVITU' COATTIVA - SERVITU' DI ACQUEDOTTO	
				39	145-146- 147-148- 152-181- 182-184- 188-189- 190-191- 192-199				
				40	78-80-81-83- 84-96-105- 116-119-129				
				48	11				
PG	3	TREV	C.T.	38	5-21-22-61- 98	N.PART. 1371	1998	COSTITUZIONE SERVITU' COATTIVA - SERVITU' DI ACQUEDOTTO	
				39	142				
PG	3	TREV	C.T.	38	50-57	N.PART. 1372	1998	COSTITUZIONE SERVITU' COATTIVA - SERVITU' DI ACQUEDOTTO	
				39	281				
PG	3	TREV	C.T.	38	60-66	N.PART. 1373	1998	COSTITUZIONE SERVITU' COATTIVA - SERVITU' DI ACQUEDOTTO	
				40	137 19				
PG	3	TREV	C.T.	38	101-102-210	N.PART. 1383	1998	COSTITUZIONE SERVITU' COATTIVA - SERVITU' DI ACQUEDOTTO	
				38	64-65				
PG	3	TREV	C.T.	38	69	N.PART. 1385	1998	COSTITUZIONE SERVITU' COATTIVA - SERVITU' DI ACQUEDOTTO	
				38	148				

PG	3	TREVI	C.T.	47	30	N.PART. 1398	1998	COSTITUZIONE SERVITU' COATTIVA - SERVITU' DI ACQUEDOTTO	
PG	3	TREVI	C.T.	47	143-213-214	N.PART. 1399	1998	COSTITUZIONE SERVITU' COATTIVA - SERVITU' DI ACQUEDOTTO	
				53	53-132				
PG	3	TREVI	C.T.	38	19	N.PART. 1400	1998	COSTITUZIONE SERVITU' COATTIVA - SERVITU' DI ACQUEDOTTO	
PG	3	TREVI	C.T.	38	18	N.PART. 1401	1998	COSTITUZIONE SERVITU' COATTIVA - SERVITU' DI ACQUEDOTTO	
				38	123-155- 157-174				
				39	96				
PG	3	TREVI	C.T.	40	67	N.PART. 1407	1998	COSTITUZIONE SERVITU' COATTIVA - SERVITU' DI ACQUEDOTTO	
				47	42-49				
PG	3	TREVI	C.T.	38	20	N.PART. 1409	1998	COSTITUZIONE SERVITU' COATTIVA - SERVITU' DI ACQUEDOTTO	
PG	3	TREVI	C.T.	38	25	N.PART. 1410	1998	COSTITUZIONE SERVITU' COATTIVA - SERVITU' DI ACQUEDOTTO	
				38	14-163-164				
PG	3	TREVI	C.T.	47	12	N.PART. 1411	1998	COSTITUZIONE SERVITU' COATTIVA - SERVITU' DI ACQUEDOTTO	
				38	26-130				
PG	3	TREVI	C.T.	39	136	N.PART. 1412	1998	COSTITUZIONE SERVITU' COATTIVA - SERVITU' DI ACQUEDOTTO	
				38					
PG	3	TREVI	C.T.	38	27	N.PART. 1413	1998	COSTITUZIONE SERVITU' COATTIVA - SERVITU' DI ACQUEDOTTO	

PG	3	TREVI	C.T.	38	119	N.PART. 1414	1998	COSTITUZIONE SERVITU' COATTIVA - SERVITU' DI ACQUEDOTTO	
PG	3	TREVI	C.T.	38	1	N.PART. 1415	1998	COSTITUZIONE SERVITU' COATTIVA - SERVITU' DI ACQUEDOTTO	
PG	3	TREVI	C.T.	38	31-44	N.PART. 1416	1998	COSTITUZIONE SERVITU' COATTIVA - SERVITU' DI ACQUEDOTTO	
				39	41				
PG	3	TREVI	C.T.	38	33-40-41	N.PART. 1417	1998	COSTITUZIONE SERVITU' COATTIVA - SERVITU' DI ACQUEDOTTO	
PG	3	TREVI	C.T.	38	4-42-211- 212	N.PART. 1418	1998	COSTITUZIONE SERVITU' COATTIVA - SERVITU' DI ACQUEDOTTO	
				39	99-373				
PG	3	TREVI	C.T.	38	34	N.PART. 1419	1998	COSTITUZIONE SERVITU' COATTIVA - SERVITU' DI ACQUEDOTTO	
PG	3	TREVI	C.T.	38	37-201	N.PART. 1420	1998	COSTITUZIONE SERVITU' COATTIVA - SERVITU' DI ACQUEDOTTO	
PG	3	TREVI	C.T.	38	2	N.PART. 1421	1998	COSTITUZIONE SERVITU' COATTIVA - SERVITU' DI ACQUEDOTTO	
PG	3	TREVI	C.T.	38	38	N.PART. 1422	1998	COSTITUZIONE SERVITU' COATTIVA - SERVITU' DI ACQUEDOTTO	
				40	14-114				
PG	3	TREVI	C.T.	38	6-51-97	N.PART. 1423	1998	COSTITUZIONE SERVITU' COATTIVA - SERVITU' DI ACQUEDOTTO	
				39	95-123-128- 130-138-327				
				40	7-91				
PG	3	TREVI	C.T.	38	39	N.PART. 1424	1998	COSTITUZIONE SERVITU' COATTIVA - SERVITU' DI ACQUEDOTTO	

PG	3	TREVI	C.T.	38	45		N.PART. 1425	1998	COSTITUZIONE SERVITU' COATTIVA - SERVITU' DI ACQUEDOTTO	
PG	3	TREVI	C.T.	38	46-48		N.PART. 1426	1998	COSTITUZIONE SERVITU' COATTIVA - SERVITU' DI ACQUEDOTTO	
PG	3	TREVI	C.T.	47	21-22-23-27- 28-39-40- 284		N.PART. 1437	1998	COSTITUZIONE SERVITU' COATTIVA - SERVITU' DI ACQUEDOTTO	
PG	3	TREVI	C.T.	38	132-134- 136-140-200		N.PART. 1438	1998	COSTITUZIONE SERVITU' COATTIVA - SERVITU' DI ACQUEDOTTO	
PG	3	TREVI	C.T.	47	66-69-72- 210		N.PART. 1439	1998	COSTITUZIONE SERVITU' COATTIVA - SERVITU' DI ACQUEDOTTO	
PG	3	TREVI	C.T.	47	259		N.PART. 1440	1998	COSTITUZIONE SERVITU' COATTIVA - SERVITU' DI ACQUEDOTTO	
PG	3	TREVI	C.T.	47	251		N.PART. 1441	1998	COSTITUZIONE SERVITU' COATTIVA - SERVITU' DI ACQUEDOTTO	
PG	3	TREVI	C.T.	53	177					
PG	3	TREVI	C.T.	47	250		N.PART. 1442	1998	COSTITUZIONE SERVITU' COATTIVA - SERVITU' DI ACQUEDOTTO	
PG	3	TREVI	C.T.	53	178					
PG	3	TREVI	C.T.	47	31-43		N.PART. 1443	1998	COSTITUZIONE SERVITU' COATTIVA - SERVITU' DI ACQUEDOTTO	
PG	3	TREVI	C.T.	47	98-95		N.PART. 1444	1998	COSTITUZIONE SERVITU' COATTIVA - SERVITU' DI ACQUEDOTTO	
PG	3	TREVI	C.T.	53	12					
PG	3	TREVI	C.T.	47	60		N.PART. 1445	1998	COSTITUZIONE SERVITU' COATTIVA - SERVITU' DI ACQUEDOTTO	
PG	3	TREVI	C.T.	47	36-283		N.PART. 1446	1998	COSTITUZIONE SERVITU' COATTIVA - SERVITU' DI ACQUEDOTTO	

PG	3	TREVI	C.T.	47	25		N.PART. 1447	1998	COSTITUZIONE SERVITU' COATTIVA - SERVITU' DI ACQUEDOTTO	
PG	3	TREVI	C.T.	47	50-52		N.PART. 1448	1998	COSTITUZIONE SERVITU' COATTIVA - SERVITU' DI ACQUEDOTTO	
PG	3	TREVI	C.T.	47	13-292		N.PART. 1449	1998	COSTITUZIONE SERVITU' COATTIVA - SERVITU' DI ACQUEDOTTO	
PG	3	TREVI	C.T.	47	14		N.PART. 1450	1998	COSTITUZIONE SERVITU' COATTIVA - SERVITU' DI ACQUEDOTTO	
PG	3	TREVI	C.T.	47	288-289-291		N.PART. 1451	1998	COSTITUZIONE SERVITU' COATTIVA - SERVITU' DI ACQUEDOTTO	
PG	3	TREVI	C.T.	39	58-90-143- 356		N.PART. 1452	1998	COSTITUZIONE SERVITU' COATTIVA - SERVITU' DI ACQUEDOTTO	
				40	28-65-74					
				47	47					
				48	19-72-83- 108-121					
				53	37-108					
				54	1					
55	44									
PG	3	TREVI	C.T.	47	1		N.PART. 1453	1998	COSTITUZIONE SERVITU' COATTIVA - SERVITU' DI ACQUEDOTTO	
PG	3	TREVI	C.T.	54	88		N.PART. 1454	1998	COSTITUZIONE SERVITU' COATTIVA - SERVITU' DI ACQUEDOTTO	
PG	3	TREVI	C.T.	54	139		N.PART. 1455	1998	COSTITUZIONE SERVITU' COATTIVA - SERVITU' DI ACQUEDOTTO	

PG	3	TREVI	C.T.	40	134		N.PART. 1460	1998	COSTITUZIONE SERVITU' COATTIVA - SERVITU' DI ACQUEDOTTO
PG	3	TREVI	C.T.	40	8		N.PART. 1461	1998	COSTITUZIONE SERVITU' COATTIVA - SERVITU' DI ACQUEDOTTO
PG	3	TREVI	C.T.	40	82-236		N.PART. 1462	1998	COSTITUZIONE SERVITU' COATTIVA - SERVITU' DI ACQUEDOTTO
PG	3	TREVI	C.T.	40	79		N.PART. 1463	1998	COSTITUZIONE SERVITU' COATTIVA - SERVITU' DI ACQUEDOTTO
PG	3	TREVI	C.T.	40	26		N.PART. 1464	1998	COSTITUZIONE SERVITU' COATTIVA - SERVITU' DI ACQUEDOTTO
PG	3	TREVI	C.T.	40	171		N.PART. 1465	1998	COSTITUZIONE SERVITU' COATTIVA - SERVITU' DI ACQUEDOTTO
PG	3	TREVI	C.T.	40	172		N.PART. 1466	1998	COSTITUZIONE SERVITU' COATTIVA - SERVITU' DI ACQUEDOTTO
PG	3	TREVI	C.T.	40	76		N.PART. 1467	1998	COSTITUZIONE SERVITU' COATTIVA - SERVITU' DI ACQUEDOTTO
PG	3	TREVI	C.T.	40	117-237		N.PART. 1468	1998	COSTITUZIONE SERVITU' COATTIVA - SERVITU' DI ACQUEDOTTO
PG	3	TREVI	C.T.	40	234		N.PART. 1469	1998	COSTITUZIONE SERVITU' COATTIVA - SERVITU' DI ACQUEDOTTO
PG	3	TREVI	C.T.	40	169-170		N.PART. 1470	1998	COSTITUZIONE SERVITU' COATTIVA - SERVITU' DI ACQUEDOTTO
PG	3	TREVI	C.T.	40	106		N.PART. 1471	1998	COSTITUZIONE SERVITU' COATTIVA - SERVITU' DI ACQUEDOTTO
PG	3	TREVI	C.T.	40	168		N.PART. 1472	1998	COSTITUZIONE SERVITU' COATTIVA - SERVITU' DI ACQUEDOTTO
PG	3	TREVI	C.T.	40	235		N.PART. 1473	1998	COSTITUZIONE SERVITU' COATTIVA - SERVITU' DI ACQUEDOTTO

PG	3	TREVI	C.T.	39	86	N.PART. 1474	1998	COSTITUZIONE SERVITU' COATTIVA - SERVITU' DI ACQUEDOTTO	
				40	29				
PG	3	TREVI	C.T.	39	91	N.PART. 1475	1998	COSTITUZIONE SERVITU' COATTIVA - SERVITU' DI ACQUEDOTTO	
				40	72				
PG	3	TREVI	C.T.	39	471	N.PART. 1476	1998	COSTITUZIONE SERVITU' COATTIVA - SERVITU' DI ACQUEDOTTO	
PG	3	TREVI	C.T.	39	51	N.PART. 1477	1998	COSTITUZIONE SERVITU' COATTIVA - SERVITU' DI ACQUEDOTTO	
PG	3	TREVI	C.T.	38	390	N.PART. 1478	1998	COSTITUZIONE SERVITU' COATTIVA - SERVITU' DI ACQUEDOTTO	
				39	43				
PG	3	TREVI	C.T.	39	62-63	N.PART. 1479	1998	COSTITUZIONE SERVITU' COATTIVA - SERVITU' DI ACQUEDOTTO	
PG	3	TREVI	C.T.	39	45	N.PART. 1494	1998	COSTITUZIONE SERVITU' COATTIVA - SERVITU' DI ACQUEDOTTO	
PG	3	TREVI	C.T.	39	392	N.PART. 1495	1998	COSTITUZIONE SERVITU' COATTIVA - SERVITU' DI ACQUEDOTTO	
PG	3	TREVI	C.T.	39	178	N.PART. 1496	1998	COSTITUZIONE SERVITU' COATTIVA - SERVITU' DI ACQUEDOTTO	
PG	3	TREVI	C.T.	39	358	N.PART. 1497	1998	COSTITUZIONE SERVITU' COATTIVA - SERVITU' DI ACQUEDOTTO	
PG	3	TREVI	C.T.	39	1	N.PART. 1498	1998	COSTITUZIONE SERVITU' COATTIVA - SERVITU' DI ACQUEDOTTO	
PG	3	TREVI	C.T.	39	6	N.PART. 1499	1998	COSTITUZIONE SERVITU' COATTIVA - SERVITU' DI ACQUEDOTTO	

PG	3	TREVI	C.T.	39	54		N.PART. 1500	1998	COSTITUZIONE SERVITU' COATTIVA - SERVITU' DI ACQUEDOTTO	
PG	3	TREVI	C.T.	39	8		N.PART. 1501	1998	COSTITUZIONE SERVITU' COATTIVA - SERVITU' DI ACQUEDOTTO	
PG	3	TREVI	C.T.	39	125		N.PART. 1502	1998	COSTITUZIONE SERVITU' COATTIVA - SERVITU' DI ACQUEDOTTO	
PG	3	TREVI	C.T.	39	393		N.PART. 1503	1998	COSTITUZIONE SERVITU' COATTIVA - SERVITU' DI ACQUEDOTTO	
PG	3	TREVI	C.T.	39	179-407		N.PART. 1504	1998	COSTITUZIONE SERVITU' COATTIVA - SERVITU' DI ACQUEDOTTO	
PG	3	TREVI	C.T.	48	151		N.PART. 1505	1998	COSTITUZIONE SERVITU' COATTIVA - SERVITU' DI ACQUEDOTTO	
				53	27					
PG	3	TREVI	C.T.	48	146		N.PART. 1506	1998	COSTITUZIONE SERVITU' COATTIVA - SERVITU' DI ACQUEDOTTO	
PG	3	TREVI	C.T.	48	173		N.PART. 1507	1998	COSTITUZIONE SERVITU' COATTIVA - SERVITU' DI ACQUEDOTTO	
PG	3	TREVI	C.T.	48	98-159		N.PART. 1508	1998	COSTITUZIONE SERVITU' COATTIVA - SERVITU' DI ACQUEDOTTO	
PG	3	TREVI	C.T.	48	201		N.PART. 1509	1998	COSTITUZIONE SERVITU' COATTIVA - SERVITU' DI ACQUEDOTTO	
PG	3	TREVI	C.T.	39	194		N.PART. 1510	1998	COSTITUZIONE SERVITU' COATTIVA - SERVITU' DI ACQUEDOTTO	
				48	168					
PG	3	TREVI	C.T.	39	193-196-200		N.PART. 1511	1998	COSTITUZIONE SERVITU' COATTIVA - SERVITU' DI ACQUEDOTTO	
				48	33-62-176					

PG	3	TREVI	C.T.	48	127-138-139		N.PART. 1512	1998	COSTITUZIONE SERVITU' COATTIVA - SERVITU' DI ACQUEDOTTO
PG	3	TREVI	C.T.	48	178		N.PART. 1513	1998	COSTITUZIONE SERVITU' COATTIVA - SERVITU' DI ACQUEDOTTO
PG	3	TREVI	C.T.	48	125		N.PART. 1518	1998	COSTITUZIONE SERVITU' COATTIVA - SERVITU' DI ACQUEDOTTO
				53	197				
PG	3	TREVI	C.T.	48	144		N.PART. 1519	1998	COSTITUZIONE SERVITU' COATTIVA - SERVITU' DI ACQUEDOTTO
PG	3	TREVI	C.T.	48	117-120-133		N.PART. 1520	1998	COSTITUZIONE SERVITU' COATTIVA - SERVITU' DI ACQUEDOTTO
				54	95-97-133				
				55	47-49				
PG	3	TREVI	C.T.	48	86		N.PART. 1521	1998	COSTITUZIONE SERVITU' COATTIVA - SERVITU' DI ACQUEDOTTO
PG	3	TREVI	C.T.	48	171		N.PART. 1522	1998	COSTITUZIONE SERVITU' COATTIVA - SERVITU' DI ACQUEDOTTO
PG	3	TREVI	C.T.	48	53		N.PART. 1523	1998	COSTITUZIONE SERVITU' COATTIVA - SERVITU' DI ACQUEDOTTO
PG	3	TREVI	C.T.	48	97		N.PART. 1524	1998	COSTITUZIONE SERVITU' COATTIVA - SERVITU' DI ACQUEDOTTO
PG	3	TREVI	C.T.	48	45		N.PART. 1525	1998	COSTITUZIONE SERVITU' COATTIVA - SERVITU' DI ACQUEDOTTO
PG	3	TREVI	C.T.	55	54		N.PART. 1573	1998	COSTITUZIONE SERVITU' COATTIVA - SERVITU' DI ACQUEDOTTO
PG	3	TREVI	C.T.	55	6-10-39-42		N.PART. 1574	1998	COSTITUZIONE SERVITU' COATTIVA - SERVITU' DI ACQUEDOTTO

PG	3	TREVI	C.T.	55	120-121-122		N.PART. 1575	1998	COSTITUZIONE SERVITU' COATTIVA - SERVITU' DI ACQUEDOTTO	
PG	3	TREVI	C.T.	55	134		N.PART. 1576	1998	COSTITUZIONE SERVITU' COATTIVA - SERVITU' DI ACQUEDOTTO	
PG	3	TREVI	C.T.	55	135		N.PART. 1577	1998	COSTITUZIONE SERVITU' COATTIVA - SERVITU' DI ACQUEDOTTO	
PG	3	TREVI	C.T.	54	166		N.PART. 1578	1998	COSTITUZIONE SERVITU' COATTIVA - SERVITU' DI ACQUEDOTTO	
PG	3	TREVI	C.T.	54	2		N.PART. 1579	1998	COSTITUZIONE SERVITU' COATTIVA - SERVITU' DI ACQUEDOTTO	
PG	3	TREVI	C.T.	54	69		N.PART. 1580	1998	COSTITUZIONE SERVITU' COATTIVA - SERVITU' DI ACQUEDOTTO	
PG	3	TREVI	C.T.	54	93-101-102		N.PART. 1581	1998	COSTITUZIONE SERVITU' COATTIVA - SERVITU' DI ACQUEDOTTO	
				55	52					
PG	3	TREVI	C.T.	53	3-54		N.PART. 1582	1998	COSTITUZIONE SERVITU' COATTIVA - SERVITU' DI ACQUEDOTTO	
PG	3	TREVI	C.T.	53	57		N.PART. 1583	1998	COSTITUZIONE SERVITU' COATTIVA - SERVITU' DI ACQUEDOTTO	
PG	3	TREVI	C.T.	53	30		N.PART. 1584	1998	COSTITUZIONE SERVITU' COATTIVA - SERVITU' DI ACQUEDOTTO	
PG	3	TREVI	C.T.	53	181-194-202		N.PART. 1585	1998	COSTITUZIONE SERVITU' COATTIVA - SERVITU' DI ACQUEDOTTO	
PG	3	TREVI	C.T.	53	60		N.PART. 1586	1998	COSTITUZIONE SERVITU' COATTIVA - SERVITU' DI ACQUEDOTTO	
PG	3	TREVI	C.T.	53	23		N.PART. 1587	1998	COSTITUZIONE SERVITU' COATTIVA - SERVITU' DI ACQUEDOTTO	

PG	3	TREVİ	C.T.	48	81-82	N.PART. 1588	1998	COSTITUZIONE SERVITU' COATTIVA - SERVITU' DI ACQUEDOTTO	
				53	16-26				
PG	3	TREVİ	C.T.	53	221-228	N.PART. 1589	1998	COSTITUZIONE SERVITU' COATTIVA - SERVITU' DI ACQUEDOTTO	
PG	3	TREVİ	C.T.	53	59-61	N.PART. 1590	1998	COSTITUZIONE SERVITU' COATTIVA - SERVITU' DI ACQUEDOTTO	
PG	3	TREVİ	C.T.	53	14-15-171	N.PART. 1591	1998	COSTITUZIONE SERVITU' COATTIVA - SERVITU' DI ACQUEDOTTO	
PG	3	TREVİ	C.T.	53	200-201	N.PART. 1592	1998	COSTITUZIONE SERVITU' COATTIVA - SERVITU' DI ACQUEDOTTO	
PG	3	TREVİ	C.T.	53	33-36-38	N.PART. 1606	1998	COSTITUZIONE SERVITU' COATTIVA - SERVITU' DI ACQUEDOTTO	
PG	3	TREVİ	C.T.	53	226	N.PART. 1607	1998	COSTITUZIONE SERVITU' COATTIVA - SERVITU' DI ACQUEDOTTO	
PG	3	TREVİ	C.T.	53	220-225	N.PART. 1608	1998	COSTITUZIONE SERVITU' COATTIVA - SERVITU' DI ACQUEDOTTO	
PG	3	TREVİ	C.T.	47	7	N.PART. 1609	1998	COSTITUZIONE SERVITU' COATTIVA - SERVITU' DI ACQUEDOTTO	
				53	51				
PG	3	TREVİ	C.T.	53	79	N.PART. 1610	1998	COSTITUZIONE SERVITU' COATTIVA - SERVITU' DI ACQUEDOTTO	
PG	3	TREVİ	C.T.	48	124-126-128	N.PART. 1611	1998	COSTITUZIONE SERVITU' COATTIVA - SERVITU' DI ACQUEDOTTO	
PG	3	TREVİ	C.T.	48	46	N.PART. 1612	1998	COSTITUZIONE SERVITU' COATTIVA - SERVITU' DI ACQUEDOTTO	
PG	3	TREVİ	C.T.	39	177-198-201-202-364	N.PART. 1613	1998	COSTITUZIONE SERVITU' COATTIVA - SERVITU' DI ACQUEDOTTO	

PG	3	TREVI	C.T.	53	227		N.PART. 1624	1998	COSTITUZIONE SERVITU' COATTIVA - SERVITU' DI ACQUEDOTTO	
PG	3	TREVI	C.T.	53	13		N.PART. 1625	1998	COSTITUZIONE SERVITU' COATTIVA - SERVITU' DI ACQUEDOTTO	
PG	3	TREVI	C.T.	54	84-109		N.PART. 1671	1998	COSTITUZIONE SERVITU' COATTIVA - SERVITU' DI ACQUEDOTTO	
PG	3	TREVI	C.T.	38	24-29		N.PART. 1672	1998	COSTITUZIONE SERVITU' COATTIVA - SERVITU' DI ACQUEDOTTO	
PG	3	TREVI	C.T.	47	11		N.PART. 1673	1998	COSTITUZIONE SERVITU' COATTIVA - SERVITU' DI ACQUEDOTTO	
PG	3	TREVI	C.T.	53	151		N.PART. 1674	1998	COSTITUZIONE SERVITU' COATTIVA - SERVITU' DI ACQUEDOTTO	
PG	3	TREVI	C.T.	53	110-112-113-114-117-121-125		N.PART. 1675	1998	COSTITUZIONE SERVITU' COATTIVA - SERVITU' DI ACQUEDOTTO	
PG	3	TREVI	C.T.	40	94		N.PART. 1676	1998	COSTITUZIONE SERVITU' COATTIVA - SERVITU' DI ACQUEDOTTO	
PG	3	TREVI	C.T.	39	428		N.PART. 1677	1998	COSTITUZIONE SERVITU' COATTIVA - SERVITU' DI ACQUEDOTTO	
PG	3	TREVI	C.T.	39	93		N.PART. 1678	1998	COSTITUZIONE SERVITU' COATTIVA - SERVITU' DI ACQUEDOTTO	
PG	3	TREVI	C.T.	39	103-107		N.PART. 1679	1998	COSTITUZIONE SERVITU' COATTIVA - SERVITU' DI ACQUEDOTTO	
PG	3	TREVI	C.T.	40	164		N.PART. 1680	1998	COSTITUZIONE SERVITU' COATTIVA - SERVITU' DI ACQUEDOTTO	
PG	3	TREVI	C.T.	40	135		N.PART. 1681	1998	COSTITUZIONE SERVITU' COATTIVA - SERVITU' DI ACQUEDOTTO	

PG	3	TREVI	C.T.	40	20		N.PART. 1682	1998	COSTITUZIONE SERVITU' COATTIVA - SERVITU' DI ACQUEDOTTO	
PG	3	TREVI	C.T.	48	217		N.PART. 1683	1998	COSTITUZIONE SERVITU' COATTIVA - SERVITU' DI ACQUEDOTTO	
				53	127					
PG	3	TREVI	C.T.	48	199		N.PART. 1684	1998	COSTITUZIONE SERVITU' COATTIVA - SERVITU' DI ACQUEDOTTO	
				53	208-209					
PG	3	TREVI	C.T.	48	204		N.PART. 1685	1998	COSTITUZIONE SERVITU' COATTIVA - SERVITU' DI ACQUEDOTTO	
PG	3	TREVI	C.T.	39	53		N.PART. 1686	1998	COSTITUZIONE SERVITU' COATTIVA - SERVITU' DI ACQUEDOTTO	
PG	3	TREVI	C.T.	53	105		N.PART. 1687	1998	COSTITUZIONE SERVITU' COATTIVA - SERVITU' DI ACQUEDOTTO	
PG	3	TREVI	C.T.	39	203		N.PART. 1688	1998	COSTITUZIONE SERVITU' COATTIVA - SERVITU' DI ACQUEDOTTO	
PG	3	TREVI	C.T.	47	10		N.PART. 1689	1998	COSTITUZIONE SERVITU' COATTIVA - SERVITU' DI ACQUEDOTTO	
PG	3	TREVI	C.T.	48	76		N.PART. 1690	1998	COSTITUZIONE SERVITU' COATTIVA - SERVITU' DI ACQUEDOTTO	
PG	3	TREVI	C.T.	53	64		N.PART. 1714	1998	COSTITUZIONE SERVITU' COATTIVA - SERVITU' DI ACQUEDOTTO	
PG	3	TREVI	C.T.	47	211		N.PART. 1715	1998	COSTITUZIONE SERVITU' COATTIVA - SERVITU' DI ACQUEDOTTO	
PG	3	TREVI	C.T.	53	80		N.PART. 1716	1998	COSTITUZIONE SERVITU' COATTIVA - SERVITU' DI ACQUEDOTTO	
PG	3	TREVI	C.T.	40	73		N.PART. 1717	1998	COSTITUZIONE SERVITU' COATTIVA - SERVITU' DI ACQUEDOTTO	

PG	3	TREVI	C.T.	39	43	N.PART. 1718	1998	COSTITUZIONE SERVITU' COATTIVA - SERVITU' DI ACQUEDOTTO	
PG	3	TREVI	C.T.	39	137-185	N.PART. 1719	1998	COSTITUZIONE SERVITU' COATTIVA - SERVITU' DI ACQUEDOTTO	
				40	95				
PG	3	TREVI	C.T.	40	31	N.PART. 1720	1998	COSTITUZIONE SERVITU' COATTIVA - SERVITU' DI ACQUEDOTTO	
PG	3	TREVI	C.T.	40	22	N.PART. 1721	1998	COSTITUZIONE SERVITU' COATTIVA - SERVITU' DI ACQUEDOTTO	
PG	3	TREVI	C.T.	38	179	N.PART. 1722	1998	COSTITUZIONE SERVITU' COATTIVA - SERVITU' DI ACQUEDOTTO	
PG	3	TREVI	C.T.	53	10	N.PART. 1723	1998	COSTITUZIONE SERVITU' COATTIVA - SERVITU' DI ACQUEDOTTO	
PG	3	TREVI	C.T.	48	136-158	N.PART. 1724	1998	COSTITUZIONE SERVITU' COATTIVA - SERVITU' DI ACQUEDOTTO	
				53	11				
PG	3	TREVI	C.T.	55	8	N.PART. 1725	1998	COSTITUZIONE SERVITU' COATTIVA - SERVITU' DI ACQUEDOTTO	
PG	3	TREVI	C.T.	54	138-143	N.PART. 1726	1998	COSTITUZIONE SERVITU' COATTIVA - SERVITU' DI ACQUEDOTTO	
PG	3	TREVI	C.T.	55	2	N.PART. 1727	1998	COSTITUZIONE SERVITU' COATTIVA - SERVITU' DI ACQUEDOTTO	
PG	3	TREVI	C.T.	55	4-5-7	N.PART. 1728	1998	COSTITUZIONE SERVITU' COATTIVA - SERVITU' DI ACQUEDOTTO	
PG	3	TREVI	C.T.	47	24-238-240	N.PART. 1729	1998	COSTITUZIONE SERVITU' COATTIVA - SERVITU' DI ACQUEDOTTO	
				48	100				
				53	56-166				

PG	3	TREVI	C.T.	55	45-46-131		N.PART. 1730	1998	COSTITUZIONE SERVITU' COATTIVA - SERVITU' DI ACQUEDOTTO	
PG	3	TREVI	C.T.	48	109-112- 115-116-119		N.PART. 1731	1998	COSTITUZIONE SERVITU' COATTIVA - SERVITU' DI ACQUEDOTTO	
PG	3	TREVI	C.T.	39	550		N.PART. 1732	1998	COSTITUZIONE SERVITU' COATTIVA - SERVITU' DI ACQUEDOTTO	
PG	3	TREVI	C.T.	40	143		N.PART. 1733	1998	COSTITUZIONE SERVITU' COATTIVA - SERVITU' DI ACQUEDOTTO	
PG	3	TREVI	C.T.	40	108		N.PART. 1734	1998	COSTITUZIONE SERVITU' COATTIVA - SERVITU' DI ACQUEDOTTO	
PG	3	TREVI	C.T.	39	102		N.PART. 1735	1998	COSTITUZIONE SERVITU' COATTIVA - SERVITU' DI ACQUEDOTTO	
PG	3	TREVI	C.T.	39	44		N.PART. 1736	1998	COSTITUZIONE SERVITU' COATTIVA - SERVITU' DI ACQUEDOTTO	
PG	3	TREVI	C.T.	40	40		N.PART. 1736	1998	COSTITUZIONE SERVITU' COATTIVA - SERVITU' DI ACQUEDOTTO	
PG	3	TREVI	C.T.	47	68		N.PART. 1737	1998	COSTITUZIONE SERVITU' COATTIVA - SERVITU' DI ACQUEDOTTO	
PG	3	TREVI	C.T.	38	139		N.PART. 1738	1998	COSTITUZIONE SERVITU' COATTIVA - SERVITU' DI ACQUEDOTTO	
PG	3	TREVI	C.T.	40	230-231-232		N.PART. 1739	1998	COSTITUZIONE SERVITU' COATTIVA - SERVITU' DI ACQUEDOTTO	
PG	3	TREVI	C.T.	40	88		N.PART. 1740	1998	COSTITUZIONE SERVITU' COATTIVA - SERVITU' DI ACQUEDOTTO	
PG	3	TREVI	C.T.	38	142-144		N.PART. 1741	1998	COSTITUZIONE SERVITU' COATTIVA - SERVITU' DI ACQUEDOTTO	
PG	3	TREVI	C.T.	39	9-55		N.PART. 1741	1998	COSTITUZIONE SERVITU' COATTIVA - SERVITU' DI ACQUEDOTTO	
PG	3	TREVI	C.T.	40	7		N.PART. 1741	1998	COSTITUZIONE SERVITU' COATTIVA - SERVITU' DI ACQUEDOTTO	

PG	3	TREVI	C.T.	38	36		N.PART. 1742	1998	COSTITUZIONE SERVITU' COATTIVA - SERVITU' DI ACQUEDOTTO
PG	3	TREVI	C.T.	40	102		N.PART. 1743	1998	COSTITUZIONE SERVITU' COATTIVA - SERVITU' DI ACQUEDOTTO
PG	3	TREVI	C.T.	53	81		N.PART. 1744	1998	COSTITUZIONE SERVITU' COATTIVA - SERVITU' DI ACQUEDOTTO
PG	3	TREVI	C.T.	39	52-204-406		N.PART. 1745	1998	COSTITUZIONE SERVITU' COATTIVA - SERVITU' DI ACQUEDOTTO
PG	3	TREVI	C.T.	53	82-118-124		N.PART. 1746	1998	COSTITUZIONE SERVITU' COATTIVA - SERVITU' DI ACQUEDOTTO
PG	3	TREVI	C.T.	38	242		N.PART. 1747	1998	COSTITUZIONE SERVITU' COATTIVA - SERVITU' DI ACQUEDOTTO
PG	3	TREVI	C.T.	39	7		N.PART. 1748	1998	COSTITUZIONE SERVITU' COATTIVA - SERVITU' DI ACQUEDOTTO
PG	3	TREVI	C.T.	39	7		N.PART. 1749	1998	COSTITUZIONE SERVITU' COATTIVA - SERVITU' DI ACQUEDOTTO
PG	3	TREVI	C.T.	39	131		N.PART. 1750	1998	COSTITUZIONE SERVITU' COATTIVA - SERVITU' DI ACQUEDOTTO
PG	3	TREVI	C.T.	53	120		N.PART. 1751	1998	COSTITUZIONE SERVITU' COATTIVA - SERVITU' DI ACQUEDOTTO
PG	3	TREVI	C.T.	48	36		N.PART. 1752	1998	COSTITUZIONE SERVITU' COATTIVA - SERVITU' DI ACQUEDOTTO
PG	3	TREVI	C.T.	39	555		N.PART. 1753	1998	COSTITUZIONE SERVITU' COATTIVA - SERVITU' DI ACQUEDOTTO
PG	3	TREVI	C.T.	48	142		N.PART. 1755	1998	COSTITUZIONE SERVITU' COATTIVA - SERVITU' DI ACQUEDOTTO
PG	3	TREVI	C.T.	47	46		N.PART. 1756	1998	COSTITUZIONE SERVITU' COATTIVA - SERVITU' DI ACQUEDOTTO

PG	3	TREVI	C.T.	48	137	N.PART. 1757	1998	COSTITUZIONE SERVITU' COATTIVA - SERVITU' DI ACQUEDOTTO	
				53	34				
PG	3	TREVI	C.T.	47	203	N.PART. 1758	1998	COSTITUZIONE SERVITU' COATTIVA - SERVITU' DI ACQUEDOTTO	
				48	34				
PG	3	TREVI	C.T.	38	138	N.PART. 1760	1998	COSTITUZIONE SERVITU' COATTIVA - SERVITU' DI ACQUEDOTTO	
				38	114				
PG	3	TREVI	C.T.	39	430	N.PART. 1761	1998	COSTITUZIONE SERVITU' COATTIVA - SERVITU' DI ACQUEDOTTO	
				38	115				
PG	3	TREVI	C.T.	40	13	N.PART. 1762	1998	COSTITUZIONE SERVITU' COATTIVA - SERVITU' DI ACQUEDOTTO	
				39	402				
PG	3	TREVI	C.T.	39	154	N.PART. 1763	1998	COSTITUZIONE SERVITU' COATTIVA - SERVITU' DI ACQUEDOTTO	
				39	83-84				
PG	3	TREVI	C.T.	53	78	N.PART. 1764	1998	COSTITUZIONE SERVITU' COATTIVA - SERVITU' DI ACQUEDOTTO	
				53	106				
PG	3	TREVI	C.T.	38	165	N.PART. 1765	1998	COSTITUZIONE SERVITU' COATTIVA - SERVITU' DI ACQUEDOTTO	
				53	106				
PG	3	TREVI	C.T.	38	165	N.PART. 1766	1998	COSTITUZIONE SERVITU' COATTIVA - SERVITU' DI ACQUEDOTTO	
				38	165				

PG	3	TREVI	C.T.	53	107	N.PART. 1769	1998	COSTITUZIONE SERVITU' COATTIVA - SERVITU' DI ACQUEDOTTO	
PG	3	TREVI	C.T.	38	126-127	N.PART. 1770	1998	COSTITUZIONE SERVITU' COATTIVA - SERVITU' DI ACQUEDOTTO	
				39	106-149				
PG	3	TREVI	C.T.	53	29	N.PART. 1771	1998	COSTITUZIONE SERVITU' COATTIVA - SERVITU' DI ACQUEDOTTO	
PG	3	TREVI	C.T.	48	149	N.PART. 1772	1998	COSTITUZIONE SERVITU' COATTIVA - SERVITU' DI ACQUEDOTTO	
PG	3	TREVI	C.T.	53	168	N.PART. 1773	1998	COSTITUZIONE SERVITU' COATTIVA - SERVITU' DI ACQUEDOTTO	
PG	3	TREVI	C.T.	53	17	N.PART. 1774	1998	COSTITUZIONE SERVITU' COATTIVA - SERVITU' DI ACQUEDOTTO	
PG	3	TREVI	C.T.	54	96	N.PART. 1775	1998	COSTITUZIONE SERVITU' COATTIVA - SERVITU' DI ACQUEDOTTO	
PG	3	TREVI	C.T.	55	48	N.PART. 1776	1998	COSTITUZIONE SERVITU' COATTIVA - SERVITU' DI ACQUEDOTTO	
PG	3	TREVI	C.T.	54	137	N.PART. 1777	1998	COSTITUZIONE SERVITU' COATTIVA - SERVITU' DI ACQUEDOTTO	
PG	3	TREVI	C.T.	47	285	N.PART. 1778	1998	COSTITUZIONE SERVITU' COATTIVA - SERVITU' DI ACQUEDOTTO	
PG	3	TREVI	C.T.	47	37	N.PART. 1779	1998	COSTITUZIONE SERVITU' COATTIVA - SERVITU' DI ACQUEDOTTO	
				30	160				
PG	3	TREVI	C.T.	39	157-158	N.PART. 1780	1998	COSTITUZIONE SERVITU' COATTIVA - SERVITU' DI ACQUEDOTTO	
PG	3	TREVI	C.T.	39	214	N.PART. 1781	1998	COSTITUZIONE SERVITU' COATTIVA - SERVITU' DI ACQUEDOTTO	

PG	3	TREVI	C.T.	47	18		N.PART. 1782	1998	COSTITUZIONE SERVITU' COATTIVA - SERVITU' DI ACQUEDOTTO	
PG	3	TREVI	C.T.	48	103-155		N.PART. 1783	1998	COSTITUZIONE SERVITU' COATTIVA - SERVITU' DI ACQUEDOTTO	
				53	35					
PG	3	TREVI	C.T.	48	169-170		N.PART. 1784	1998	COSTITUZIONE SERVITU' COATTIVA - SERVITU' DI ACQUEDOTTO	
PG	3	TREVI	C.T.	47	207		N.PART. 1785	1998	COSTITUZIONE SERVITU' COATTIVA - SERVITU' DI ACQUEDOTTO	
PG	3	TREVI	C.T.	39	108-153-417		N.PART. 1786	1998	COSTITUZIONE SERVITU' COATTIVA - SERVITU' DI ACQUEDOTTO	
PG	3	TREVI	C.T.	38	245		N.PART. 1787	1998	COSTITUZIONE SERVITU' COATTIVA - SERVITU' DI ACQUEDOTTO	
				39	551-552					
PG	3	TREVI	C.T.	39	556		N.PART. 1788	1998	COSTITUZIONE SERVITU' COATTIVA - SERVITU' DI ACQUEDOTTO	
PG	3	TREVI	C.T.	38	192-244		N.PART. 1789	1998	COSTITUZIONE SERVITU' COATTIVA - SERVITU' DI ACQUEDOTTO	
				39	553-554					
PG	3	TREVI	C.T.	38	246		N.PART. 1790	1998	COSTITUZIONE SERVITU' COATTIVA - SERVITU' DI ACQUEDOTTO	
				39	77					
PG	3	TREVI	C.T.	48	37		N.PART. 1791	1998	COSTITUZIONE SERVITU' COATTIVA - SERVITU' DI ACQUEDOTTO	
PG	3	TREVI	C.T.	38	156		N.PART. 1792	1998	COSTITUZIONE SERVITU' COATTIVA - SERVITU' DI ACQUEDOTTO	
				48	202					

PG	3	TREVI	C.T.	39	452		N.PART. 1793	1998	COSTITUZIONE SERVITU' COATTIVA - SERVITU' DI ACQUEDOTTO
PG	3	TREVI	C.T.	38	154		N.PART. 1794	1998	COSTITUZIONE SERVITU' COATTIVA - SERVITU' DI ACQUEDOTTO
PG	3	TREVI	C.T.	48	172		N.PART. 1814	1998	COSTITUZIONE SERVITU' COATTIVA - SERVITU' DI ACQUEDOTTO
PG	3	TREVI	C.T.	40	141		N.PART. 1815	1998	COSTITUZIONE SERVITU' COATTIVA - SERVITU' DI ACQUEDOTTO
PG	3	TREVI	C.T.	53	130-167-192		N.PART. 1816	1998	COSTITUZIONE SERVITU' COATTIVA - SERVITU' DI ACQUEDOTTO
PG	3	TREVI	C.T.	53	152		N.PART. 1817	1998	COSTITUZIONE SERVITU' COATTIVA - SERVITU' DI ACQUEDOTTO
PG	3	TREVI	C.T.	53	55		N.PART. 1818	1998	COSTITUZIONE SERVITU' COATTIVA - SERVITU' DI ACQUEDOTTO
PG	3	TREVI	C.T.	47	34-45-71		N.PART. 1819	1998	COSTITUZIONE SERVITU' COATTIVA - SERVITU' DI ACQUEDOTTO
PG	3	TREVI	C.T.	39	151		N.PART. 1820	1998	COSTITUZIONE SERVITU' COATTIVA - SERVITU' DI ACQUEDOTTO
PG	3	TREVI	C.T.	47	53		N.PART. 1821	1998	COSTITUZIONE SERVITU' COATTIVA - SERVITU' DI ACQUEDOTTO
PG	3	TREVI	C.T.	47	75		N.PART. 1822	1998	COSTITUZIONE SERVITU' COATTIVA - SERVITU' DI ACQUEDOTTO
PG	3	TREVI	C.T.	47	33-243-245- 263		N.PART. 1823	1998	COSTITUZIONE SERVITU' COATTIVA - SERVITU' DI ACQUEDOTTO
PG	3	TREVI	C.T.	47	15-26-80- 242-244-262		N.PART. 1824	1998	COSTITUZIONE SERVITU' COATTIVA - SERVITU' DI ACQUEDOTTO
PG	3	TREVI	C.T.	48	75		N.PART. 1825	1998	COSTITUZIONE SERVITU' COATTIVA - SERVITU' DI ACQUEDOTTO

PG	3	TREVI	C.T.	48	131-160	N.PART. 1826	1998	COSTITUZIONE SERVITU' COATTIVA - SERVITU' DI ACQUEDOTTO	
PG	3	TREVI	C.T.	48	129-130- 148-162	N.PART. 1827	1998	COSTITUZIONE SERVITU' COATTIVA - SERVITU' DI ACQUEDOTTO	
				54	92				
PG	3	TREVI	C.T.	55	55	N.PART. 1828	1998	COSTITUZIONE SERVITU' COATTIVA - SERVITU' DI ACQUEDOTTO	
				48	91				
PG	3	TREVI	C.T.	48	73-140	N.PART. 1829	1998	COSTITUZIONE SERVITU' COATTIVA - SERVITU' DI ACQUEDOTTO	
				48					
PG	3	TREVI	C.T.	38	194	N.PART. 1830	1998	COSTITUZIONE SERVITU' COATTIVA - SERVITU' DI ACQUEDOTTO	
				39	387				
PG	3	TREVI	C.T.	39	75	N.PART. 1831	1998	COSTITUZIONE SERVITU' COATTIVA - SERVITU' DI ACQUEDOTTO	
				47	209-267				
PG	3	TREVI	C.T.	38	197	N.PART. 1833	1998	COSTITUZIONE SERVITU' COATTIVA - SERVITU' DI ACQUEDOTTO	
				39	60				
PG	3	TREVI	C.T.	48	8-111-122- 123-143-145	N.PART. 1834	1998	COSTITUZIONE SERVITU' COATTIVA - SERVITU' DI ACQUEDOTTO	
				40	11-21-38-41- 115-139				
PG	3	TREVI	C.T.	40	12	N.PART. 1836	1998	COSTITUZIONE SERVITU' COATTIVA - SERVITU' DI ACQUEDOTTO	
				40					
PG	3	TREVI	C.T.	39	3	N.PART. 1837	1998	COSTITUZIONE SERVITU' COATTIVA - SERVITU' DI ACQUEDOTTO	

PG	3	TREVI	C.T.	38	143		N.PART. 1838	1998	COSTITUZIONE SERVITU' COATTIVA - SERVITU' DI ACQUEDOTTO
PG	3	TREVI	C.T.	47	90		N.PART. 1839	1998	COSTITUZIONE SERVITU' COATTIVA - SERVITU' DI ACQUEDOTTO
				54	100				
PG	3	TREVI	C.T.	38	150		N.PART. 1840	1998	COSTITUZIONE SERVITU' COATTIVA - SERVITU' DI ACQUEDOTTO
PG	3	TREVI	C.T.	48	17		N.PART. 1841	1998	COSTITUZIONE SERVITU' COATTIVA - SERVITU' DI ACQUEDOTTO
PG	3	TREVI	C.T.	38	70		N.PART. 1842	1998	COSTITUZIONE SERVITU' COATTIVA - SERVITU' DI ACQUEDOTTO
PG	3	TREVI	C.T.	53	49		N.PART. 1843	1998	COSTITUZIONE SERVITU' COATTIVA - SERVITU' DI ACQUEDOTTO
PG	3	TREVI	C.T.	53	116		N.PART. 1844	1998	COSTITUZIONE SERVITU' COATTIVA - SERVITU' DI ACQUEDOTTO
PG	3	TREVI	C.T.	40	93-99-122		N.PART. 1845	1998	COSTITUZIONE SERVITU' COATTIVA - SERVITU' DI ACQUEDOTTO
PG	3	TREVI	C.T.	48	177		N.PART. 1846	1998	COSTITUZIONE SERVITU' COATTIVA - SERVITU' DI ACQUEDOTTO
PG	3	TREVI	C.T.	53	169		N.PART. 1847	1998	COSTITUZIONE SERVITU' COATTIVA - SERVITU' DI ACQUEDOTTO
PG	3	TREVI	C.T.	47	57		N.PART. 1848	1998	COSTITUZIONE SERVITU' COATTIVA - SERVITU' DI ACQUEDOTTO
PG	3	TREVI	C.T.	47	54-78		N.PART. 1849	1998	COSTITUZIONE SERVITU' COATTIVA - SERVITU' DI ACQUEDOTTO
PG	3	TREVI	C.T.	39	2		N.PART. 1850	1998	COSTITUZIONE SERVITU' COATTIVA - SERVITU' DI ACQUEDOTTO

PG	3	TREVI	C.T.	54	94		N.PART. 1851	1998	COSTITUZIONE SERVITU' COATTIVA - SERVITU' DI ACQUEDOTTO	
PG	3	TREVI	C.T.	38	23-53		N.PART. 1852	1998	COSTITUZIONE SERVITU' COATTIVA - SERVITU' DI ACQUEDOTTO	
PG	3	TREVI	C.T.	47	216		N.PART. 1853	1998	COSTITUZIONE SERVITU' COATTIVA - SERVITU' DI ACQUEDOTTO	
PG	3	TREVI	C.T.	38	152-229		N.PART. 1869	1998	COSTITUZIONE SERVITU' COATTIVA - SERVITU' DI ACQUEDOTTO	
PG	3	TREVI	C.T.	48	87		N.PART. 1870	1998	COSTITUZIONE SERVITU' COATTIVA - SERVITU' DI ACQUEDOTTO	
				53	32					
PG	3	TREVI	C.T.	48	80-118		N.PART. 1871	1998	COSTITUZIONE SERVITU' COATTIVA - SERVITU' DI ACQUEDOTTO	
				54	105					
				55	35-50					
PG	3	TREVI	C.T.	38	168		N.PART. 1872	1998	COSTITUZIONE SERVITU' COATTIVA - SERVITU' DI ACQUEDOTTO	
PG	3	TREVI	C.T.	40	138		N.PART. 1873	1998	COSTITUZIONE SERVITU' COATTIVA - SERVITU' DI ACQUEDOTTO	
PG	3	TREVI	C.T.	40	133		N.PART. 1874	1998	COSTITUZIONE SERVITU' COATTIVA - SERVITU' DI ACQUEDOTTO	
PG	3	TREVI	C.T.	39	100		N.PART. 1875	1998	COSTITUZIONE SERVITU' COATTIVA - SERVITU' DI ACQUEDOTTO	
				40	30					
PG	3	TREVI	C.T.	39	469		N.PART. 1876	1998	COSTITUZIONE SERVITU' COATTIVA - SERVITU' DI ACQUEDOTTO	
PG	3	TREVI	C.T.	47	217		N.PART. 1877	1998	COSTITUZIONE SERVITU' COATTIVA - SERVITU' DI ACQUEDOTTO	

PG	3	TREVI	C.T.	40	66		N.PART. 1878	1998	COSTITUZIONE SERVITU' COATTIVA - SERVITU' DI ACQUEDOTTO	
PG	3	TREVI	C.T.	38	215		N.PART. 1879	1998	COSTITUZIONE SERVITU' COATTIVA - SERVITU' DI ACQUEDOTTO	
				39	455					
PG	3	TREVI	C.T.	38	217		N.PART. 1880	1998	COSTITUZIONE SERVITU' COATTIVA - SERVITU' DI ACQUEDOTTO	
				39	454					
PG	3	TREVI	C.T.	48	164		N.PART. 1881	1998	COSTITUZIONE SERVITU' COATTIVA - SERVITU' DI ACQUEDOTTO	
PG	3	TREVI	C.T.	48	165		N.PART. 1882	1998	COSTITUZIONE SERVITU' COATTIVA - SERVITU' DI ACQUEDOTTO	
PG	3	TREVI	C.T.	39	357		N.PART. 1883	1998	COSTITUZIONE SERVITU' COATTIVA - SERVITU' DI ACQUEDOTTO	
PG	3	TREVI	C.T.	39	57-61		N.PART. 1884	1998	COSTITUZIONE SERVITU' COATTIVA - SERVITU' DI ACQUEDOTTO	
PG	3	TREVI	C.T.	38	166		N.PART. 1885	1998	COSTITUZIONE SERVITU' COATTIVA - SERVITU' DI ACQUEDOTTO	
				39	89					
PG	3	TREVI	C.T.	39	170		N.PART. 1886	1998	COSTITUZIONE SERVITU' COATTIVA - SERVITU' DI ACQUEDOTTO	
PG	3	TREVI	C.T.	38	216		N.PART. 1887	1998	COSTITUZIONE SERVITU' COATTIVA - SERVITU' DI ACQUEDOTTO	
				39	82					
PG	3	TREVI	C.T.	40	37-233		N.PART. 1888	1998	COSTITUZIONE SERVITU' COATTIVA - SERVITU' DI ACQUEDOTTO	
PG	3	TREVI	C.T.	48	110-113-114		N.PART. 1889	1998	COSTITUZIONE SERVITU' COATTIVA - SERVITU' DI ACQUEDOTTO	

PG	3	TREVI	C.T.	39	472	N. PART. 1890	1998	COSTITUZIONE SERVITU' COATTIVA - SERVITU' DI ACQUEDOTTO	
				48	15				
PG	3	TREVI	C.T.	38	195-196	N. PART. 1891	1998	COSTITUZIONE SERVITU' COATTIVA - SERVITU' DI ACQUEDOTTO	
				48	10-13-21				
PG	3	TREVI	C.T.	47	65	N. PART. 1892	1998	COSTITUZIONE SERVITU' COATTIVA - SERVITU' DI ACQUEDOTTO	
				48	59-68-70-71- 150				
PG	3	TREVI	C.T.	38	141	N. PART. 1893	1998	COSTITUZIONE SERVITU' COATTIVA - SERVITU' DI ACQUEDOTTO	
				47	202-206				
PG	3	TREVI	C.T.	40	110	N. PART. 1894	1998	COSTITUZIONE SERVITU' COATTIVA - SERVITU' DI ACQUEDOTTO	
				48	132				
				55	51				
PG	3	TREVI	C.T.	38	179	N. PART. 1895	1998	COSTITUZIONE SERVITU' COATTIVA - SERVITU' DI ACQUEDOTTO	
				47	237				
				53	62				
PG	3	TREVI	C.T.	49	86	N. PART. 1896	1998	COSTITUZIONE SERVITU' COATTIVA - SERVITU' DI ACQUEDOTTO	
				55	3-133				
PG	3	TREVI	C.T.	48	52-132-163	N. PART. 1897	1998	COSTITUZIONE SERVITU' COATTIVA - SERVITU' DI ACQUEDOTTO	
PG	3	TREVI	C.T.	53	111-182	N. PART. 1898	1998	COSTITUZIONE SERVITU' COATTIVA - SERVITU' DI ACQUEDOTTO	

PG	3	TREVI	C.T.	39	374	N.PART. 1899	1998	COSTITUZIONE SERVITU' COATTIVA - SERVITU' DI ACQUEDOTTO	
PG	3	TREVI	C.T.	54	6	N.PART. 1900	1998	COSTITUZIONE SERVITU' COATTIVA - SERVITU' DI ACQUEDOTTO	
PG	3	TREVI	C.T.	38	202	N.PART. 1901	1998	COSTITUZIONE SERVITU' COATTIVA - SERVITU' DI ACQUEDOTTO	
PG	3	TREVI	C.T.	39	50-88183- 187	N.PART. 1902	1998	COSTITUZIONE SERVITU' COATTIVA - SERVITU' DI ACQUEDOTTO	
				48	14				
PG	3	TREVI	C.T.	48	174	N.PART. 1903	1998	COSTITUZIONE SERVITU' COATTIVA - SERVITU' DI ACQUEDOTTO	
PG	3	TREVI	C.T.	39	197	N.PART. 1904	1998	COSTITUZIONE SERVITU' COATTIVA - SERVITU' DI ACQUEDOTTO	
PG	3	TREVI	C.T.	47	29	N.PART. 1905	1998	COSTITUZIONE SERVITU' COATTIVA - SERVITU' DI ACQUEDOTTO	
				48	84				
PG	3	TREVI	C.T.	48	41-42-43	N.PART. 1906	1998	COSTITUZIONE SERVITU' COATTIVA - SERVITU' DI ACQUEDOTTO	
PG	3	TREVI	C.T.	39	112	N.PART. 1907	1998	COSTITUZIONE SERVITU' COATTIVA - SERVITU' DI ACQUEDOTTO	
PG	3	TREVI	C.T.	47	286	N.PART. 1908	1998	COSTITUZIONE SERVITU' COATTIVA - SERVITU' DI ACQUEDOTTO	
PG	3	TREVI	C.T.	39	3	N.PART. 1912	1998	COSTITUZIONE SERVITU' COATTIVA - SERVITU' DI ACQUEDOTTO	
PG	3	TREVI	C.T.	39	2-3	N.PART. 1913	1998	COSTITUZIONE SERVITU' COATTIVA - SERVITU' DI ACQUEDOTTO	
PG	3	TREVI	C.T.	39	385	N.PART. 1914	1998	COSTITUZIONE SERVITU' COATTIVA - SERVITU' DI ACQUEDOTTO	

PG	3	TREVI	C.T.	38	187	N.PART. 1915	1998	COSTITUZIONE SERVITU' COATTIVA - SERVITU' DI ACQUEDOTTO	
PG	3	TREVI	C.T.	38	3-87	N.PART. 1916	1998	COSTITUZIONE SERVITU' COATTIVA - SERVITU' DI ACQUEDOTTO	
PG	3	TREVI	C.T.	39	180	N.PART. 1917	1998	COSTITUZIONE SERVITU' COATTIVA - SERVITU' DI ACQUEDOTTO	
PG	3	TREVI	C.T.	38	175	N.PART. 1918	1998	COSTITUZIONE SERVITU' COATTIVA - SERVITU' DI ACQUEDOTTO	
				48	69				
PG	3	TREVI	C.T.	38	108-228	N.PART. 1919	1998	COSTITUZIONE SERVITU' COATTIVA - SERVITU' DI ACQUEDOTTO	
PG	3	TREVI	C.T.	39	49	N.PART. 1920	1998	COSTITUZIONE SERVITU' COATTIVA - SERVITU' DI ACQUEDOTTO	
PG	3	TREVI	C.T.	39	195	N.PART. 1921	1998	COSTITUZIONE SERVITU' COATTIVA - SERVITU' DI ACQUEDOTTO	
PG	3	TREVI	C.T.	39	169	N.PART. 1922	1998	COSTITUZIONE SERVITU' COATTIVA - SERVITU' DI ACQUEDOTTO	
PG	3	TREVI	C.T.	40	9-136	N.PART. 1923	1998	COSTITUZIONE SERVITU' COATTIVA - SERVITU' DI ACQUEDOTTO	
PG	3	TREVI	C.T.	47	164	N.PART. 1924	1998	COSTITUZIONE SERVITU' COATTIVA - SERVITU' DI ACQUEDOTTO	
PG	3	TREVI	C.T.	47	59	N.PART. 1925	1998	COSTITUZIONE SERVITU' COATTIVA - SERVITU' DI ACQUEDOTTO	
PG	3	TREVI	C.T.	38	180-183- 185-186- 188-171	N.PART. 1926	1998	COSTITUZIONE SERVITU' COATTIVA - SERVITU' DI ACQUEDOTTO	
				40	33-34				

						16-44-63-74- 85-89-95- 102-210-211	48												
						18	53												
						65-68-87- 181	54												
PG	2	TREVI	C.T.	38	104		38			N.PART. 1332	1998							COSTITUZIONE SERVITU' COATTIVA - SERVITU' DI ACQUEDOTTO	
PG	2	TREVI	C.T.	38	173		38			N.PART. 1333	1998							COSTITUZIONE SERVITU' COATTIVA - SERVITU' DI ACQUEDOTTO	
PG	2	TREVI	C.T.	38	11-203		38			N.PART. 1334	1998							COSTITUZIONE SERVITU' COATTIVA - SERVITU' DI ACQUEDOTTO	
PG	2	TREVI	C.T.	38	8		38			N.PART. 1335	1998							COSTITUZIONE SERVITU' COATTIVA - SERVITU' DI ACQUEDOTTO	
PG	2	TREVI	C.T.	38	88		38			N.PART. 1336	1998							COSTITUZIONE SERVITU' COATTIVA - SERVITU' DI ACQUEDOTTO	
PG	2	TREVI	C.T.	38	67		38			N.PART. 1337	1998							COSTITUZIONE SERVITU' COATTIVA - SERVITU' DI ACQUEDOTTO	
PG	2	TREVI	C.T.	38	72-73		38			N.PART. 1338	1998							COSTITUZIONE SERVITU' COATTIVA - SERVITU' DI ACQUEDOTTO	
PG	2	TREVI	C.T.	38	90-131		38			N.PART. 1339	1998							COSTITUZIONE SERVITU' COATTIVA - SERVITU' DI ACQUEDOTTO	
PG	2	TREVI	C.T.	38	94-99		38			N.PART. 1340	1998							COSTITUZIONE SERVITU' COATTIVA - SERVITU' DI ACQUEDOTTO	
PG	2	TREVI	C.T.	38	98-113		38			N.PART. 1341	1998							COSTITUZIONE SERVITU' COATTIVA - SERVITU' DI ACQUEDOTTO	

PG	2	TREVI	C.T.	38	116-122		N.PART. 1342	1998	COSTITUZIONE SERVITU' COATTIVA - SERVITU' DI ACQUEDOTTO	
PG	2	TREVI	C.T.	38	118		N.PART. 1343	1998	COSTITUZIONE SERVITU' COATTIVA - SERVITU' DI ACQUEDOTTO	
PG	2	TREVI	C.T.	38	121		N.PART. 1344	1998	COSTITUZIONE SERVITU' COATTIVA - SERVITU' DI ACQUEDOTTO	
PG	2	TREVI	C.T.	38	128		N.PART. 1345	1998	COSTITUZIONE SERVITU' COATTIVA - SERVITU' DI ACQUEDOTTO	
PG	2	TREVI	C.T.	38	149		N.PART. 1346	1998	COSTITUZIONE SERVITU' COATTIVA - SERVITU' DI ACQUEDOTTO	
PG	2	TREVI	C.T.	38	170		N.PART. 1347	1998	COSTITUZIONE SERVITU' COATTIVA - SERVITU' DI ACQUEDOTTO	
PG	2	TREVI	C.T.	38	189		N.PART. 1348	1998	COSTITUZIONE SERVITU' COATTIVA - SERVITU' DI ACQUEDOTTO	
PG	2	TREVI	C.T.	38	230		N.PART. 1349	1998	COSTITUZIONE SERVITU' COATTIVA - SERVITU' DI ACQUEDOTTO	
PG	2	TREVI	C.T.	38	237		N.PART. 1350	1998	COSTITUZIONE SERVITU' COATTIVA - SERVITU' DI ACQUEDOTTO	
PG	2	TREVI	C.T.	38	124-125-129		N.PART. 1351	1998	COSTITUZIONE SERVITU' COATTIVA - SERVITU' DI ACQUEDOTTO	
PG	2	TREVI	C.T.	38	47-85		N.PART. 1354	1998	COSTITUZIONE SERVITU' COATTIVA - SERVITU' DI ACQUEDOTTO	
				39	453					
PG	2	TREVI	C.T.	38	71-191		N.PART. 1355	1998	COSTITUZIONE SERVITU' COATTIVA - SERVITU' DI ACQUEDOTTO	

						140-172-470		39											COSTITUZIONE SERVITU' COATTIVA - SERVITU' DI ACQUEDOTTO					
PG	2	TREVI		C.T.		52-63-79		38											COSTITUZIONE SERVITU' COATTIVA - SERVITU' DI ACQUEDOTTO	1998				
PG	2	TREVI		C.T.		85-86-169		38											COSTITUZIONE SERVITU' COATTIVA - SERVITU' DI ACQUEDOTTO	1998				
PG	2	TREVI		C.T.		104-105-150		39											COSTITUZIONE SERVITU' COATTIVA - SERVITU' DI ACQUEDOTTO	1998				
PG	2	TREVI		C.T.		54		38											COSTITUZIONE SERVITU' COATTIVA - SERVITU' DI ACQUEDOTTO	1998				
PG	2	TREVI		C.T.		56		39											COSTITUZIONE SERVITU' COATTIVA - SERVITU' DI ACQUEDOTTO	1998				
PG	2	TREVI		C.T.		55		38											COSTITUZIONE SERVITU' COATTIVA - SERVITU' DI ACQUEDOTTO	1998				
PG	2	TREVI		C.T.		56		38											COSTITUZIONE SERVITU' COATTIVA - SERVITU' DI ACQUEDOTTO	1998				
PG	2	TREVI		C.T.		58-100-117		38											COSTITUZIONE SERVITU' COATTIVA - SERVITU' DI ACQUEDOTTO	1998				
PG	2	TREVI		C.T.		74-76-111		38											COSTITUZIONE SERVITU' COATTIVA - SERVITU' DI ACQUEDOTTO	1998				
PG	2	TREVI		C.T.		59-83-91-95-96		38											COSTITUZIONE SERVITU' COATTIVA - SERVITU' DI ACQUEDOTTO	1998				
PG	2	TREVI		C.T.		7-28		38											COSTITUZIONE SERVITU' COATTIVA - SERVITU' DI ACQUEDOTTO	1998				
PG	2	TREVI		C.T.		4-129-139		39											COSTITUZIONE SERVITU' COATTIVA - SERVITU' DI ACQUEDOTTO	1998				
PG	2	TREVI		C.T.		160-161		38											COSTITUZIONE SERVITU' COATTIVA - SERVITU' DI ACQUEDOTTO	1998				
PG	2	TREVI		C.T.		205		47											COSTITUZIONE SERVITU' COATTIVA - SERVITU' DI ACQUEDOTTO	1998				
PG	2	TREVI		C.T.		145		38											COSTITUZIONE SERVITU' COATTIVA - SERVITU' DI ACQUEDOTTO	1998				

				39	127								COSTITUZIONE SERVITU' COATTIVA - SERVITU' DI ACQUEDOTTO		
				47	287-290-5										
PG	2	TREVI	C.T.	38	146								COSTITUZIONE SERVITU' COATTIVA - SERVITU' DI ACQUEDOTTO	1998	N.PART. 1367
				47	4										
PG	2	TREVI	C.T.	38	10-103-112								COSTITUZIONE SERVITU' COATTIVA - SERVITU' DI ACQUEDOTTO	1998	N.PART. 1368
				39	92										
PG	2	TREVI	C.T.	38	12								COSTITUZIONE SERVITU' COATTIVA - SERVITU' DI ACQUEDOTTO	1998	N.PART. 1369
				38	13-30-32-35										
					145-146- 147-148- 152-181- 182-184- 188-189- 190-191- 192-199										
PG	2	TREVI	C.T.	39									COSTITUZIONE SERVITU' COATTIVA - SERVITU' DI ACQUEDOTTO	1998	N.PART. 1370
				40	78-80-81-83- 84-96-105- 116-119-129										
				48	11										
PG	2	TREVI	C.T.	38	5-21-22-61- 88								COSTITUZIONE SERVITU' COATTIVA - SERVITU' DI ACQUEDOTTO	1998	N.PART. 1371
				39	142										
PG	2	TREVI	C.T.	38	50-57								COSTITUZIONE SERVITU' COATTIVA - SERVITU' DI ACQUEDOTTO	1998	N.PART. 1372

							39	281											COSTITUZIONE SERVITU' COATTIVA - SERVITU' DI ACQUEDOTTO				
PG	2	TREVI	C.T.			38	38	60-66		N.PART. 1373	1998								COSTITUZIONE SERVITU' COATTIVA - SERVITU' DI ACQUEDOTTO	1998			
PG	2	TREVI	C.T.			38	38	137		N.PART. 1382	1998								COSTITUZIONE SERVITU' COATTIVA - SERVITU' DI ACQUEDOTTO	1998			
						40	40	19															
PG	2	TREVI	C.T.			38	38	101-102-210		N.PART. 1383	1998								COSTITUZIONE SERVITU' COATTIVA - SERVITU' DI ACQUEDOTTO	1998			
PG	2	TREVI	C.T.			38	38	64-65		N.PART. 1384	1998								COSTITUZIONE SERVITU' COATTIVA - SERVITU' DI ACQUEDOTTO	1998			
PG	2	TREVI	C.T.			38	38	69		N.PART. 1385	1998								COSTITUZIONE SERVITU' COATTIVA - SERVITU' DI ACQUEDOTTO	1998			
PG	2	TREVI	C.T.			38	38	148		N.PART. 1386	1998								COSTITUZIONE SERVITU' COATTIVA - SERVITU' DI ACQUEDOTTO	1998			
						47	47	9-17-19-20- 316-317															
PG	2	TREVI	C.T.			47	47	58-256		N.PART. 1387	1998								COSTITUZIONE SERVITU' COATTIVA - SERVITU' DI ACQUEDOTTO	1998			
						48	48	6-105-106															
						53	53	25															
PG	2	TREVI	C.T.			47	47	77		N.PART. 1388	1998							COSTITUZIONE SERVITU' COATTIVA - SERVITU' DI ACQUEDOTTO	1998				
PG	2	TREVI	C.T.			47	47	138		N.PART. 1389	1998								COSTITUZIONE SERVITU' COATTIVA - SERVITU' DI ACQUEDOTTO	1998			
PG	2	TREVI	C.T.			47	47	204		N.PART. 1390	1998								COSTITUZIONE SERVITU' COATTIVA - SERVITU' DI ACQUEDOTTO	1998			
PG	2	TREVI	C.T.			47	47	304		N.PART. 1391	1998								COSTITUZIONE SERVITU' COATTIVA - SERVITU' DI ACQUEDOTTO	1998			

PG	2	TREVI	C.T.	47	304		N.PART. 1392	1998	COSTITUZIONE SERVITU' COATTIVA - SERVITU' DI ACQUEDOTTO	
PG	2	TREVI	C.T.	47	56		N.PART. 1393	1998	COSTITUZIONE SERVITU' COATTIVA - SERVITU' DI ACQUEDOTTO	
PG	2	TREVI	C.T.	47	67		N.PART. 1394	1998	COSTITUZIONE SERVITU' COATTIVA - SERVITU' DI ACQUEDOTTO	
				53	4					
PG	2	TREVI	C.T.	47	16-44		N.PART. 1395	1998	COSTITUZIONE SERVITU' COATTIVA - SERVITU' DI ACQUEDOTTO	
PG	2	TREVI	C.T.	47	8		N.PART. 1396	1998	COSTITUZIONE SERVITU' COATTIVA - SERVITU' DI ACQUEDOTTO	
PG	2	TREVI	C.T.	47	239		N.PART. 1397	1998	COSTITUZIONE SERVITU' COATTIVA - SERVITU' DI ACQUEDOTTO	
				53	179					
PG	2	TREVI	C.T.	47	30		N.PART. 1398	1998	COSTITUZIONE SERVITU' COATTIVA - SERVITU' DI ACQUEDOTTO	
PG	2	TREVI	C.T.	47	143-213-214		N.PART. 1399	1998	COSTITUZIONE SERVITU' COATTIVA - SERVITU' DI ACQUEDOTTO	
				53	53-132					
PG	2	TREVI	C.T.	38	19		N.PART. 1400	1998	COSTITUZIONE SERVITU' COATTIVA - SERVITU' DI ACQUEDOTTO	
PG	2	TREVI	C.T.	38	19		N.PART. 1401	1998	COSTITUZIONE SERVITU' COATTIVA - SERVITU' DI ACQUEDOTTO	
PG	2	TREVI	C.T.	38	123-155- 157-174		N.PART. 1407	1998	COSTITUZIONE SERVITU' COATTIVA - SERVITU' DI ACQUEDOTTO	
				39	96					
PG	2	TREVI	C.T.	40	67					

PG	2	TREVI	C.T.	47	42-49		N.PART. 1408	1998	COSTITUZIONE SERVITU' COATTIVA - SERVITU' DI ACQUEDOTTO
PG	2	TREVI	C.T.	38	20		N.PART. 1409	1998	COSTITUZIONE SERVITU' COATTIVA - SERVITU' DI ACQUEDOTTO
PG	2	TREVI	C.T.	38	25		N.PART. 1410	1998	COSTITUZIONE SERVITU' COATTIVA - SERVITU' DI ACQUEDOTTO
PG	2	TREVI	C.T.	38	14-163164		N.PART. 1411	1998	COSTITUZIONE SERVITU' COATTIVA - SERVITU' DI ACQUEDOTTO
				47	12				
PG	2	TREVI	C.T.	38	26-130		N.PART. 1412	1998	COSTITUZIONE SERVITU' COATTIVA - SERVITU' DI ACQUEDOTTO
				39	136				
PG	2	TREVI	C.T.	38	27		N.PART. 1413	1998	COSTITUZIONE SERVITU' COATTIVA - SERVITU' DI ACQUEDOTTO
PG	2	TREVI	C.T.	38	119		N.PART. 1414	1998	COSTITUZIONE SERVITU' COATTIVA - SERVITU' DI ACQUEDOTTO
PG	2	TREVI	C.T.	38	1		N.PART. 1415	1998	COSTITUZIONE SERVITU' COATTIVA - SERVITU' DI ACQUEDOTTO
PG	2	TREVI	C.T.	38	31-44		N.PART. 1416	1998	COSTITUZIONE SERVITU' COATTIVA - SERVITU' DI ACQUEDOTTO
				39	41				
PG	2	TREVI	C.T.	38	33-40-41		N.PART. 1417	1998	COSTITUZIONE SERVITU' COATTIVA - SERVITU' DI ACQUEDOTTO
PG	2	TREVI	C.T.	38	4-42-211- 212		N.PART. 1418	1998	COSTITUZIONE SERVITU' COATTIVA - SERVITU' DI ACQUEDOTTO
				39	99-373				
PG	2	TREVI	C.T.	38	34		N.PART. 1419	1998	COSTITUZIONE SERVITU' COATTIVA - SERVITU' DI ACQUEDOTTO
PG	2	TREVI	C.T.	38	37-201		N.PART. 1420	1998	COSTITUZIONE SERVITU' COATTIVA - SERVITU' DI ACQUEDOTTO

PG	2	TREVI	C.T.	38	2		N.PART. 1421	1998	COSTITUZIONE SERVITU' COATTIVA - SERVITU' DI ACQUEDOTTO	
PG	2	TREVI	C.T.	38	38		N.PART. 1422	1998	COSTITUZIONE SERVITU' COATTIVA - SERVITU' DI ACQUEDOTTO	
				40	14-114					
PG	2	TREVI	C.T.	38	6-51-97		N.PART. 1421	1998	COSTITUZIONE SERVITU' COATTIVA - SERVITU' DI ACQUEDOTTO	
				39	95-123-128- 130-138- 186-327					
				40	10-91					
PG	2	TREVI	C.T.	38	39		N.PART. 1422	1998	COSTITUZIONE SERVITU' COATTIVA - SERVITU' DI ACQUEDOTTO	
PG	2	TREVI	C.T.	38	45		N.PART. 1421	1998	COSTITUZIONE SERVITU' COATTIVA - SERVITU' DI ACQUEDOTTO	
PG	2	TREVI	C.T.	38	46-48		N.PART. 1421	1998	COSTITUZIONE SERVITU' COATTIVA - SERVITU' DI ACQUEDOTTO	
PG	2	TREVI	C.T.	47	21-22-23-27- 28-39-40- 284		N.PART. 1437	1998	COSTITUZIONE SERVITU' COATTIVA - SERVITU' DI ACQUEDOTTO	
PG	2	TREVI	C.T.	38	132-134- 136-140-200		N.PART. 1438	1998	COSTITUZIONE SERVITU' COATTIVA - SERVITU' DI ACQUEDOTTO	
PG	2	TREVI	C.T.	47	66-69-72- 210		N.PART. 1439	1998	COSTITUZIONE SERVITU' COATTIVA - SERVITU' DI ACQUEDOTTO	
PG	2	TREVI	C.T.	47	259		N.PART. 1440	1998	COSTITUZIONE SERVITU' COATTIVA - SERVITU' DI ACQUEDOTTO	
PG	2	TREVI	C.T.	47	251		N.PART. 1441	1998	COSTITUZIONE SERVITU' COATTIVA - SERVITU' DI ACQUEDOTTO	
				53	177					
PG	2	TREVI	C.T.	47	250		N.PART. 1442	1998	COSTITUZIONE SERVITU' COATTIVA - SERVITU' DI ACQUEDOTTO	

						178		53											COSTITUZIONE SERVITU' COATTIVA - SERVITU' DI ACQUEDOTTO		
PG	2	TREVI	C.T.	47	31-43			47				N.PART. 1443	1998						COSTITUZIONE SERVITU' COATTIVA - SERVITU' DI ACQUEDOTTO		
PG	2	TREVI	C.T.	47	95-98			47				N.PART. 1444	1998						COSTITUZIONE SERVITU' COATTIVA - SERVITU' DI ACQUEDOTTO		
				53	12																
PG	2	TREVI	C.T.	47	60			47				N.PART. 1445	1998						COSTITUZIONE SERVITU' COATTIVA - SERVITU' DI ACQUEDOTTO		
PG	2	TREVI	C.T.	47	36-283			47				N.PART. 1446	1998						COSTITUZIONE SERVITU' COATTIVA - SERVITU' DI ACQUEDOTTO		
PG	2	TREVI	C.T.	47	25			47				N.PART. 1447	1998						COSTITUZIONE SERVITU' COATTIVA - SERVITU' DI ACQUEDOTTO		
PG	2	TREVI	C.T.	47	50-52			47				N.PART. 1448	1998						COSTITUZIONE SERVITU' COATTIVA - SERVITU' DI ACQUEDOTTO		
PG	2	TREVI	C.T.	47	13-292			47				N.PART. 1449	1998						COSTITUZIONE SERVITU' COATTIVA - SERVITU' DI ACQUEDOTTO		
PG	2	TREVI	C.T.	47	14			47				N.PART. 1450	1998						COSTITUZIONE SERVITU' COATTIVA - SERVITU' DI ACQUEDOTTO		
PG	2	TREVI	C.T.	47	288-289-291			47				N.PART. 1451	1998						COSTITUZIONE SERVITU' COATTIVA - SERVITU' DI ACQUEDOTTO		
PG	2	TREVI	C.T.	39	58-90-143- 356							N.PART. 1452	1998						COSTITUZIONE SERVITU' COATTIVA - SERVITU' DI ACQUEDOTTO		
				40	28-65-74																
				47	2-51-74-82- 141																
				48	19-72-83- 108-121																
				53	37-52-108																

PG	2	TREVI	C.T.	40	169-170		N.PART. 1470	1998	COSTITUZIONE SERVITU' COATTIVA - SERVITU' DI ACQUEDOTTO
PG	2	TREVI	C.T.	40	106		N.PART. 1471	1998	COSTITUZIONE SERVITU' COATTIVA - SERVITU' DI ACQUEDOTTO
PG	2	TREVI	C.T.	40	168		N.PART. 1472	1998	COSTITUZIONE SERVITU' COATTIVA - SERVITU' DI ACQUEDOTTO
PG	2	TREVI	C.T.	40	235		N.PART. 1473	1998	COSTITUZIONE SERVITU' COATTIVA - SERVITU' DI ACQUEDOTTO
PG	2	TREVI	C.T.	39	86		N.PART. 1474	1998	COSTITUZIONE SERVITU' COATTIVA - SERVITU' DI ACQUEDOTTO
				40	29				
PG	2	TREVI	C.T.	39	91		N.PART. 1475	1998	COSTITUZIONE SERVITU' COATTIVA - SERVITU' DI ACQUEDOTTO
				40	72				
PG	2	TREVI	C.T.	39	471		N.PART. 1476	1998	COSTITUZIONE SERVITU' COATTIVA - SERVITU' DI ACQUEDOTTO
PG	2	TREVI	C.T.	39	51		N.PART. 1477	1998	COSTITUZIONE SERVITU' COATTIVA - SERVITU' DI ACQUEDOTTO
PG	2	TREVI	C.T.	38	43		N.PART. 1478	1998	COSTITUZIONE SERVITU' COATTIVA - SERVITU' DI ACQUEDOTTO
				39	390				
PG	2	TREVI	C.T.	39	45		N.PART. 1494	1998	COSTITUZIONE SERVITU' COATTIVA - SERVITU' DI ACQUEDOTTO
PG	2	TREVI	C.T.	39	392		N.PART. 1495	1998	COSTITUZIONE SERVITU' COATTIVA - SERVITU' DI ACQUEDOTTO
PG	2	TREVI	C.T.	39	178		N.PART. 1496	1998	COSTITUZIONE SERVITU' COATTIVA - SERVITU' DI ACQUEDOTTO
PG	2	TREVI	C.T.	39	358		N.PART. 1497	1998	COSTITUZIONE SERVITU' COATTIVA - SERVITU' DI ACQUEDOTTO

PG	2	TREVI	C.T.	39	1	N.PART. 1498	1998	COSTITUZIONE SERVITU' COATTIVA - SERVITU' DI ACQUEDOTTO	
PG	2	TREVI	C.T.	39	6	N.PART. 1499	1998	COSTITUZIONE SERVITU' COATTIVA - SERVITU' DI ACQUEDOTTO	
PG	2	TREVI	C.T.	39	54	N.PART. 1500	1998	COSTITUZIONE SERVITU' COATTIVA - SERVITU' DI ACQUEDOTTO	
PG	2	TREVI	C.T.	39	8	N.PART. 1501	1998	COSTITUZIONE SERVITU' COATTIVA - SERVITU' DI ACQUEDOTTO	
PG	2	TREVI	C.T.	39	125	N.PART. 1502	1998	COSTITUZIONE SERVITU' COATTIVA - SERVITU' DI ACQUEDOTTO	
PG	2	TREVI	C.T.	39	393	N.PART. 1503	1998	COSTITUZIONE SERVITU' COATTIVA - SERVITU' DI ACQUEDOTTO	
PG	2	TREVI	C.T.	39	179-407	N.PART. 1504	1998	COSTITUZIONE SERVITU' COATTIVA - SERVITU' DI ACQUEDOTTO	
PG	2	TREVI	C.T.	48	151	N.PART. 1505	1998	COSTITUZIONE SERVITU' COATTIVA - SERVITU' DI ACQUEDOTTO	
				53	27				
PG	2	TREVI	C.T.	48	146	N.PART. 1506	1998	COSTITUZIONE SERVITU' COATTIVA - SERVITU' DI ACQUEDOTTO	
PG	2	TREVI	C.T.	48	173	N.PART. 1507	1998	COSTITUZIONE SERVITU' COATTIVA - SERVITU' DI ACQUEDOTTO	
PG	2	TREVI	C.T.	48	98-159	N.PART. 1508	1998	COSTITUZIONE SERVITU' COATTIVA - SERVITU' DI ACQUEDOTTO	
PG	2	TREVI	C.T.	48	201	N.PART. 1509	1998	COSTITUZIONE SERVITU' COATTIVA - SERVITU' DI ACQUEDOTTO	
PG	2	TREVI	C.T.	39	194	N.PART. 1510	1998	COSTITUZIONE SERVITU' COATTIVA - SERVITU' DI ACQUEDOTTO	
				48	168				
PG	2	TREVI	C.T.	39	193-196-200	N.PART. 1511	1998	COSTITUZIONE SERVITU' COATTIVA - SERVITU' DI ACQUEDOTTO	

PG	2	TREVI	C.T.	48	33-62-176					COSTITUZIONE SERVITU' COATTIVA - SERVITU' DI ACQUEDOTTO			
PG	2	TREVI	C.T.	48	127-138-139		N.PART. 1512	1998		COSTITUZIONE SERVITU' COATTIVA - SERVITU' DI ACQUEDOTTO			
PG	2	TREVI	C.T.	48	178		N.PART. 1513	1998		COSTITUZIONE SERVITU' COATTIVA - SERVITU' DI ACQUEDOTTO			
PG	2	TREVI	C.T.	48	125		N.PART. 1518	1998		COSTITUZIONE SERVITU' COATTIVA - SERVITU' DI ACQUEDOTTO			
				53	197								
PG	2	TREVI	C.T.	48	144		N.PART. 1519	1998		COSTITUZIONE SERVITU' COATTIVA - SERVITU' DI ACQUEDOTTO			
PG	2	TREVI	C.T.	48	117-120-133		N.PART. 1520	1998		COSTITUZIONE SERVITU' COATTIVA - SERVITU' DI ACQUEDOTTO			
				54	94-97-106								
				55	47-49								
PG	2	TREVI	C.T.	48	86		N.PART. 1521	1998		COSTITUZIONE SERVITU' COATTIVA - SERVITU' DI ACQUEDOTTO			
PG	2	TREVI	C.T.	48	171		N.PART. 1522	1998		COSTITUZIONE SERVITU' COATTIVA - SERVITU' DI ACQUEDOTTO			
PG	2	TREVI	C.T.	48	53		N.PART. 1523	1998		COSTITUZIONE SERVITU' COATTIVA - SERVITU' DI ACQUEDOTTO			
PG	2	TREVI	C.T.	48	97		N.PART. 1524	1998		COSTITUZIONE SERVITU' COATTIVA - SERVITU' DI ACQUEDOTTO			
PG	2	TREVI	C.T.	48	45		N.PART. 1525	1998		COSTITUZIONE SERVITU' COATTIVA - SERVITU' DI ACQUEDOTTO			
PG	2	TREVI	C.T.	55	54		N.PART. 1573	1998		COSTITUZIONE SERVITU' COATTIVA - SERVITU' DI ACQUEDOTTO			
PG	2	TREVI	C.T.	55	6-10-39-42		N.PART. 1574	1998		COSTITUZIONE SERVITU' COATTIVA - SERVITU' DI ACQUEDOTTO			
PG	2	TREVI	C.T.	55	120-121-122		N.PART. 1575	1998		COSTITUZIONE SERVITU' COATTIVA - SERVITU' DI ACQUEDOTTO			

PG	2	TREVI	C.T.	55	134		N.PART. 1576	1998	COSTITUZIONE SERVITU' COATTIVA - SERVITU' DI ACQUEDOTTO
PG	2	TREVI	C.T.	55	135		N.PART. 1577	1998	COSTITUZIONE SERVITU' COATTIVA - SERVITU' DI ACQUEDOTTO
PG	2	TREVI	C.T.	54	166		N.PART. 1578	1998	COSTITUZIONE SERVITU' COATTIVA - SERVITU' DI ACQUEDOTTO
PG	2	TREVI	C.T.	54	2		N.PART. 1579	1998	COSTITUZIONE SERVITU' COATTIVA - SERVITU' DI ACQUEDOTTO
PG	2	TREVI	C.T.	54	69		N.PART. 1580	1998	COSTITUZIONE SERVITU' COATTIVA - SERVITU' DI ACQUEDOTTO
PG	2	TREVI	C.T.	54	93-101-102		N.PART. 1581	1998	COSTITUZIONE SERVITU' COATTIVA - SERVITU' DI ACQUEDOTTO
				55	52				
PG	2	TREVI	C.T.	53	3-54		N.PART. 1582	1998	COSTITUZIONE SERVITU' COATTIVA - SERVITU' DI ACQUEDOTTO
PG	2	TREVI	C.T.	53	57		N.PART. 1583	1998	COSTITUZIONE SERVITU' COATTIVA - SERVITU' DI ACQUEDOTTO
PG	2	TREVI	C.T.	53	30		N.PART. 1584	1998	COSTITUZIONE SERVITU' COATTIVA - SERVITU' DI ACQUEDOTTO
PG	2	TREVI	C.T.	53	181-194-202		N.PART. 1585	1998	COSTITUZIONE SERVITU' COATTIVA - SERVITU' DI ACQUEDOTTO
PG	2	TREVI	C.T.	53	60		N.PART. 1586	1998	COSTITUZIONE SERVITU' COATTIVA - SERVITU' DI ACQUEDOTTO
PG	2	TREVI	C.T.	53	23		N.PART. 1587	1998	COSTITUZIONE SERVITU' COATTIVA - SERVITU' DI ACQUEDOTTO
PG	2	TREVI	C.T.	48	81-82		N.PART. 1588	1998	COSTITUZIONE SERVITU' COATTIVA - SERVITU' DI ACQUEDOTTO
				53	16-26				
PG	2	TREVI	C.T.	53	221-228		N.PART. 1589	1998	COSTITUZIONE SERVITU' COATTIVA - SERVITU' DI ACQUEDOTTO

PG	2	TREVI	C.T.	53	59-61		N.PART. 1590	1998	COSTITUZIONE SERVITU' COATTIVA - SERVITU' DI ACQUEDOTTO	
PG	2	TREVI	C.T.	53	14-15-171		N.PART. 1591	1998	COSTITUZIONE SERVITU' COATTIVA - SERVITU' DI ACQUEDOTTO	
PG	2	TREVI	C.T.	53	200-201		N.PART. 1592	1998	COSTITUZIONE SERVITU' COATTIVA - SERVITU' DI ACQUEDOTTO	
PG	2	TREVI	C.T.	53	33-36-38		N.PART. 1606	1998	COSTITUZIONE SERVITU' COATTIVA - SERVITU' DI ACQUEDOTTO	
PG	2	TREVI	C.T.	53	226		N.PART. 1607	1998	COSTITUZIONE SERVITU' COATTIVA - SERVITU' DI ACQUEDOTTO	
PG	2	TREVI	C.T.	53	220-225		N.PART. 1608	1998	COSTITUZIONE SERVITU' COATTIVA - SERVITU' DI ACQUEDOTTO	
PG	2	TREVI	C.T.	47	7		N.PART. 1609	1998	COSTITUZIONE SERVITU' COATTIVA - SERVITU' DI ACQUEDOTTO	
				53	53					
PG	2	TREVI	C.T.	53	79		N.PART. 1610	1998	COSTITUZIONE SERVITU' COATTIVA - SERVITU' DI ACQUEDOTTO	
PG	2	TREVI	C.T.	48	124-126-128		N.PART. 1611	1998	COSTITUZIONE SERVITU' COATTIVA - SERVITU' DI ACQUEDOTTO	
PG	2	TREVI	C.T.	48	46		N.PART. 1612	1998	COSTITUZIONE SERVITU' COATTIVA - SERVITU' DI ACQUEDOTTO	
PG	2	TREVI	C.T.	39	177-198		N.PART. 1613	1998	COSTITUZIONE SERVITU' COATTIVA - SERVITU' DI ACQUEDOTTO	
				48	67					
PG	2	TREVI	C.T.	48	12-58-60-61- 104-107- 154-157- 161-166		N.PART. 1614	1998	COSTITUZIONE SERVITU' COATTIVA - SERVITU' DI ACQUEDOTTO	
PG	2	TREVI	C.T.	40	111		N.PART. 1615	1998	COSTITUZIONE SERVITU' COATTIVA - SERVITU' DI ACQUEDOTTO	

PG	2	TREVI	C.T.	47	11	N.PART. 1673	1998	COSTITUZIONE SERVITU' COATTIVA - SERVITU' DI ACQUEDOTTO	
PG	2	TREVI	C.T.	53	151	N.PART. 1674	1998	COSTITUZIONE SERVITU' COATTIVA - SERVITU' DI ACQUEDOTTO	
PG	2	TREVI	C.T.	53	110-112- 113-114- 117-121-125	N.PART. 1675	1998	COSTITUZIONE SERVITU' COATTIVA - SERVITU' DI ACQUEDOTTO	
PG	2	TREVI	C.T.	40	94	N.PART. 1676	1998	COSTITUZIONE SERVITU' COATTIVA - SERVITU' DI ACQUEDOTTO	
PG	2	TREVI	C.T.	39	428	N.PART. 1677	1998	COSTITUZIONE SERVITU' COATTIVA - SERVITU' DI ACQUEDOTTO	
PG	2	TREVI	C.T.	39	93	N.PART. 1678	1998	COSTITUZIONE SERVITU' COATTIVA - SERVITU' DI ACQUEDOTTO	
PG	2	TREVI	C.T.	39	103-107	N.PART. 1679	1998	COSTITUZIONE SERVITU' COATTIVA - SERVITU' DI ACQUEDOTTO	
PG	2	TREVI	C.T.	40	165	N.PART. 1680	1998	COSTITUZIONE SERVITU' COATTIVA - SERVITU' DI ACQUEDOTTO	
PG	2	TREVI	C.T.	40	135	N.PART. 1681	1998	COSTITUZIONE SERVITU' COATTIVA - SERVITU' DI ACQUEDOTTO	
PG	2	TREVI	C.T.	40	20	N.PART. 1682	1998	COSTITUZIONE SERVITU' COATTIVA - SERVITU' DI ACQUEDOTTO	
PG	2	TREVI	C.T.	48	217	N.PART. 1683	1998	COSTITUZIONE SERVITU' COATTIVA - SERVITU' DI ACQUEDOTTO	
				53	127				
PG	2	TREVI	C.T.	48	199	N.PART. 1684	1998	COSTITUZIONE SERVITU' COATTIVA - SERVITU' DI ACQUEDOTTO	
				53	208-209				
PG	2	TREVI	C.T.	48	204	N.PART. 1685	1998	COSTITUZIONE SERVITU' COATTIVA - SERVITU' DI ACQUEDOTTO	

PG	2	TREVI	C.T.	39	53		N.PART. 1686	1998	COSTITUZIONE SERVITU' COATTIVA - SERVITU' DI ACQUEDOTTO
PG	2	TREVI	C.T.	53	105		N.PART. 1687	1998	COSTITUZIONE SERVITU' COATTIVA - SERVITU' DI ACQUEDOTTO
PG	2	TREVI	C.T.	39	203		N.PART. 1688	1998	COSTITUZIONE SERVITU' COATTIVA - SERVITU' DI ACQUEDOTTO
PG	2	TREVI	C.T.	47	10		N.PART. 1689	1998	COSTITUZIONE SERVITU' COATTIVA - SERVITU' DI ACQUEDOTTO
PG	2	TREVI	C.T.	48	76		N.PART. 1690	1998	COSTITUZIONE SERVITU' COATTIVA - SERVITU' DI ACQUEDOTTO
PG	2	TREVI	C.T.	53	64		N.PART. 1714	1998	COSTITUZIONE SERVITU' COATTIVA - SERVITU' DI ACQUEDOTTO
PG	2	TREVI	C.T.	47	211		N.PART. 1715	1998	COSTITUZIONE SERVITU' COATTIVA - SERVITU' DI ACQUEDOTTO
PG	2	TREVI	C.T.	53	80		N.PART. 1716	1998	COSTITUZIONE SERVITU' COATTIVA - SERVITU' DI ACQUEDOTTO
PG	2	TREVI	C.T.	40	73		N.PART. 1717	1998	COSTITUZIONE SERVITU' COATTIVA - SERVITU' DI ACQUEDOTTO
PG	2	TREVI	C.T.	39	43		N.PART. 1718	1998	COSTITUZIONE SERVITU' COATTIVA - SERVITU' DI ACQUEDOTTO
PG	2	TREVI	C.T.	39	137-185		N.PART. 1719	1998	COSTITUZIONE SERVITU' COATTIVA - SERVITU' DI ACQUEDOTTO
				40	95				
PG	2	TREVI	C.T.	40	31		N.PART. 1720	1998	COSTITUZIONE SERVITU' COATTIVA - SERVITU' DI ACQUEDOTTO
PG	2	TREVI	C.T.	40	22		N.PART. 1721	1998	COSTITUZIONE SERVITU' COATTIVA - SERVITU' DI ACQUEDOTTO
PG	2	TREVI	C.T.	38	179		N.PART. 1722	1998	COSTITUZIONE SERVITU' COATTIVA - SERVITU' DI ACQUEDOTTO
PG	2	TREVI	C.T.	53	10		N.PART. 1723	1998	COSTITUZIONE SERVITU' COATTIVA - SERVITU' DI ACQUEDOTTO

PG	2	TREVI	C.T.	48	136-158	N.PART. 1724	1998	COSTITUZIONE SERVITU' COATTIVA - SERVITU' DI ACQUEDOTTO	
				53	11				
PG	2	TREVI	C.T.	55	8	N.PART. 1725	1998	COSTITUZIONE SERVITU' COATTIVA - SERVITU' DI ACQUEDOTTO	
PG	2	TREVI	C.T.	54	138-143	N.PART. 1726	1998	COSTITUZIONE SERVITU' COATTIVA - SERVITU' DI ACQUEDOTTO	
PG	2	TREVI	C.T.	55	2	N.PART. 1727	1998	COSTITUZIONE SERVITU' COATTIVA - SERVITU' DI ACQUEDOTTO	
PG	2	TREVI	C.T.	55	4-5-7	N.PART. 1728	1998	COSTITUZIONE SERVITU' COATTIVA - SERVITU' DI ACQUEDOTTO	
PG	2	TREVI	C.T.	47	24-238-240	N.PART. 1729	1998	COSTITUZIONE SERVITU' COATTIVA - SERVITU' DI ACQUEDOTTO	
				48	100				
				53	56-166				
PG	2	TREVI	C.T.	55	45-46-131	N.PART. 1730	1998	COSTITUZIONE SERVITU' COATTIVA - SERVITU' DI ACQUEDOTTO	
PG	2	TREVI	C.T.	48	109-112- 115-116-119	N.PART. 1731	1998	COSTITUZIONE SERVITU' COATTIVA - SERVITU' DI ACQUEDOTTO	
PG	2	TREVI	C.T.	39	550	N.PART. 1732	1998	COSTITUZIONE SERVITU' COATTIVA - SERVITU' DI ACQUEDOTTO	
PG	2	TREVI	C.T.	40	143	N.PART. 1733	1998	COSTITUZIONE SERVITU' COATTIVA - SERVITU' DI ACQUEDOTTO	
PG	2	TREVI	C.T.	40	108	N.PART. 1734	1998	COSTITUZIONE SERVITU' COATTIVA - SERVITU' DI ACQUEDOTTO	
PG	2	TREVI	C.T.	39	102	N.PART. 1735	1998	COSTITUZIONE SERVITU' COATTIVA - SERVITU' DI ACQUEDOTTO	
PG	2	TREVI	C.T.	39	44	N.PART. 1736	1998	COSTITUZIONE SERVITU' COATTIVA - SERVITU' DI ACQUEDOTTO	
				40	40				

PG	1	TREVI	C.T.	42	120		N. PART. 1808	1992	COSTITUZIONE DI DIRITTI REALI A TITOLO ONEROSO - SERVITU' DI ACQUEDOTTO	
PG	2	UMBERTIDE	C.T.	1	397		N. PART. 4696	2016	COSTITUZIONE DI DIRITTI REALI A TITOLO ONEROSO - SERVITU' DI ACQUEDOTTO	
PG	1	UMBERTIDE	C.T.	1	39-40		N. PART. 2628	2016	COSTITUZIONE DI DIRITTI REALI A TITOLO ONEROSO - SERVITU' DI ACQUEDOTTO	
PG	1	UMBERTIDE	C.T.	1	399-263		N. PART. 2626	2016	COSTITUZIONE DI DIRITTI REALI A TITOLO ONEROSO - SERVITU' DI ACQUEDOTTO	
PG	1	UMBERTIDE	C.T.	1	408		N. PART. 6756	2016	COSTITUZIONE DI DIRITTI REALI A TITOLO ONEROSO - SERVITU' DI ACQUEDOTTO (INVASO DI MONTEDOGLIO)	
PG	1	UMBERTIDE	C.T.	1	285		N. PART. 6746	2016	COSTITUZIONE DI DIRITTI REALI A TITOLO ONEROSO - SERVITU' DI ACQUEDOTTO (INVASO DI MONTEDOGLIO)	
PG	1	UMBERTIDE	C.T.	1	408		N. PART. 2630	2016	COSTITUZIONE DI DIRITTI REALI A TITOLO ONEROSO - SERVITU' DI ACQUEDOTTO	
PG	1	UMBERTIDE	C.T.	1	104		N. PART. 4701	2016	COSTITUZIONE DI DIRITTI REALI A TITOLO ONEROSO - SERVITU' DI ACQUEDOTTO	

PG	1	UMBERTIDE	C.T.	37	88		N. PART. 5550	2008	COSTITUZIONE DI DIRITTI REALI A TITOLO ONEROSO - SERVITU' DI ACQUEDOTTO	
----	---	-----------	------	----	----	--	---------------	------	---	--

Allegato U1

RENDICONTO GENERALE ESERCIZIO FINANZIARIO ANNO 2021

Elenco degli impegni per spese di investimento che hanno determinato il disavanzo da debito autorizzato e non contratto alla fine dell'anno, distintamente per esercizio di formazione ai sensi dell'art. 11 c. 6 lett. d ter del D.Lgs. n. 118/11

Capitolo Voce	Numero Impegno	esercizio di formazione	Numero Atto	Data Atto	Testo Posizione	Importo impegno finanziabile con mutuo ex L. 350_2003 e ss.mm.ii.	Importo pagato alla fine dell'esercizio cui il rendiconto si riferisce	Residui Passivi da rinviare all'esercizio successivo
06505/1911_S	0011103770	2011	08867	02.12.2011	4NT-LAVORI IMANUTENZIONE STRAORDINARIA RI FI.TO CLIM.NE C/O IMMOBILE BROLETTO F. MASCIOTTI	1.487.841,54	1.487.841,54	0,00
07217_S	0011103227	2011	07929	04.11.2011	realizz. ammodernam. strutture sanitarie e acquis. tecnologie pp fe bianchi	11.138.700,00	6.488.459,81	4.650.240,19
07310_S	0011103963	2011	01730	29.12.2011	LR 19/94 CONTRIBUTI COMUNE DI PERUGIA E TERNI RISTRUTTURAZ. CANILI PP FE FLAMINI	158.000,00	158.000,00	0,00
07378_S	0011100498	2011	01928	25.03.2011	IMP. PROV.PG S.P.447 DI CANNAIOLA LAV.REALIZZ.SISTEMAZ.E ADEGUAM.PIANI VIABILI E ROTATORIA 2 DIONIGI	359.325,00	359.325,00	0,00
07378_S	0011101464	2011	03358	16.05.2011	CIG:02919035F8 AFFIDAMENTO PROGETTAZ.LAVORI REALIZ.PIATTAFORMA LOGISTICA DI TERNI-NARNI (BETTI)	7.303.749,85	7.303.749,85	0,00
07378_S	0011102768	2011	06886	26.09.2011	IMP. C.VALTOPINA NUOCO COLLEG. AL CENTRO ABITATO VARI.P.FIUME TOPINO E SOOPR.P.L. LINEA FERROV. OR	293.936,11	293.936,11	0,00
07378_S	0011103921	2011	09267	14.12.2011	REALIZZAZ. PIATTAFORMA LOGISTICA ALTO TEVERE NEI COMUNI CITTA' DI CASTELLO E SAN GIUSTINO (BETTI)	915.107,60	915.107,60	0,00
07378_S	0011104250	2011	09825	22.12.2011	IMP. PROVINCIA PERUGIA STR.REG.LE DI MONTEMOLINO PONTE SUL FIUME TEVERE AL KM 10+570 2 MARINELLI	699.499,15	699.499,15	0,00
07378_S	0011104302	2011	01713	29.12.2011	IMP. PROVINCIA PERUGIA STR.REGIONALE PIEVAIOIA TRATTO FONTIGNANO PERUGIA ADEGUAM.SEDE STRADALE ED 2	6.515.911,23	2.691.956,15	3.823.955,08
07378_S	0011104341	2011	09970	28.12.2011	IMP.COMUNE DI CITTA' DELLA PIEVE L.R.N.46/97 REALIZZ.ZONE PEDONALI DESTINATE A PARCHEGGIPER CAPOLUOG	471.600,00	471.600,00	0,00
07378_S	0011104342	2011	09969	28.12.2011	IMP. PROVINCIA DI PERUGIA PER REALIZZAZIONE SECONDO TRATTO STRADA POMONTE-COLLEMANCIO 2 MARINELLI	330.000,00	330.000,00	0,00
07378_S	0011104350	2011	09966	28.12.2011	L.R. N. 46/97 PIANO DEGLI INTERVENTI SULLE INFRASTRUTTURE REGIONALI PER L'ANNO 2011 2 MARANI	5.255.789,29	4.396.238,87	859.550,42
07378_S	0011104482	2011	10150	30.12.2011	IMP. RTI GIOVANNINI COSTRUZIONI SAS E TRA.MOTER PIATTAFORMA LOGISTICA TERNI NARNI 2 CAPPEL	1.557.791,29	1.557.791,29	0,00
07378_S	0011104484	2011	10151	30.12.2011	IMP.ABILIS CONSORZIO STABILE CAPOGRUP E MANINI PREFABBRICATI 2 GRANATA	802.262,40	802.262,40	0,00
08330_S	0011100506	2011	01490	09.03.2011	ASP.- L.R. 18/03 E L.R. 28/01- FONDO REG.LE PER GLI INVESTIMENTI DELLE CC.MM. - ACCONTO ANNO 2011-	983.850,00	983.850,00	0,00
08330_S	0011100759	2011	02297	08.04.2011	asp.-L.R.18/03 E L.R.28/01 RIP. FRA E CC.MM. DEL FONDO REG.LE INVEST. INTREV.FOREST.IN MONTAGNA 2011	2.951.550,00	2.949.300,00	2.250,00
					TOTALE	41.224.913,46	31.888.917,77	9.335.995,69

Capitolo Voce	Numero Impegno	esercizio di formazione	Numero atto	Data atto	Testo Posizione	impegni finanziabili con mutuo ex L. 350/03 e ss.mm.ii.	Importo pagato alla fine dell'esercizio cui il rendiconto si riferisce	Residui Passivi da rinvviare all'esercizio successivo
06505/1911_S	0011406565	2014	11342	31.12.2014	SIOPE 2107 - LAVORI DI MANUTENZ.STRAORDINARIA IMPIANTI- MASCIOTTI	300.000,00	300.000,00	0,00
06892_S	0011406549	2014	11321	30.12.2014	SIOPE 2234 - IMPIANTISTICA SPORTIVA ANNO 2014 - COMUNI - FE PALMIERI	627.174,52	512.385,38	114.789,14
07180/8020_S	0011405972	2014	1765	22.12.2014	SIOPE 2237 ACCORDO PROGRAMMA 5/3/13 SETT. INVESTIM. SAN. EX ART. 20 L.67/88 RANOCCHIA	48.046,78	36.767,32	11.279,46
07181/8020_S	0011405924	2014	1765	22.12.2014	SIOPE 2237 ACCORDO PROGRAMMA 5/3/13 SETT. INVESTIM. SAN. EX ART. 20 L.67/88 RANOCCHIA	24.385,25	21.801,48	2.583,77
07182/8020_S	0011405926	2014	1765	22.12.2014	SIOPE 2237 ACCORDO PROGRAMMA 5/3/13 SETT. INVESTIM. SAN. EX ART. 20 L.67/88 RANOCCHIA	227.141,12	84.275,12	142.866,00
07183/8020_S	0011405931	2014	1765	22.12.2014	SIOPE 2237 ACCORDO PROGRAMMA 5/3/13 SETT. INVESTIM. SAN. EX ART. 20 L.67/88 RANOCCHIA	81.086,57	52.960,05	28.126,52
07184/8020_S	0011405935	2014	1765	22.12.2014	SIOPE 2237 ACCORDO PROGRAMMA 5/3/13 SETT. INVESTIM. SAN. EX ART. 20 L.67/88 RANOCCHIA	156.325,20	0,00	156.325,20
07185/8020_S	0011405937	2014	1765	22.12.2014	SIOPE 2237 ACCORDO PROGRAMMA 5/3/13 SETT. INVESTIM. SAN. EX ART. 20 L.67/88 RANOCCHIA	59.400,00	37.214,30	22.185,70
07186/8020_S	0011401668	2014	3980	21.05.2014	SIOPE 2116 DGR 221/14 ACCORDO Progr. 5/3/13 INT. 9 RANOCCHIA	36.705,26	34.081,50	2.623,76
07189/8020_S	0011405950	2014	1765	22.12.2014	SIOPE 2237 ACCORDO PROGRAMMA 5/3/13 SETT. INVESTIM. SAN. EX ART. 20 L.67/88 RANOCCHIA	54.421,05	53.768,24	662,81
07190/8020_S	0011405953	2014	1765	22.12.2014	SIOPE 2237 ACCORDO PROGRAMMA 5/3/13 SETT. INVESTIM. SAN. EX ART. 20 L.67/88 RANOCCHIA	8.876,32	0,00	8.876,32
07191/8020_S	0011405956	2014	1765	22.12.2014	SIOPE 2237 ACCORDO PROGRAMMA 5/3/13 SETT. INVESTIM. SAN. EX ART. 20 L.67/88 RANOCCHIA	8.400,00	8.399,67	0,33
07192/8020_S	0011405966	2014	1765	22.12.2014	SIOPE 2237 ACCORDO PROGRAMMA 5/3/13 SETT. INVESTIM. SAN. EX ART. 20 L.67/88 RANOCCHIA	4.631,58	0,00	4.631,58
07193/8020_S	0011405968	2014	1765	22.12.2014	SIOPE 2237 ACCORDO PROGRAMMA 5/3/13 SETT. INVESTIM. SAN. EX ART. 20 L.67/88 RANOCCHIA	31.263,16	31.263,16	0,00
07194/8020_S	0011405971	2014	1765	22.12.2014	SIOPE 2237 ACCORDO PROGRAMMA 5/3/13 SETT. INVESTIM. SAN. EX ART. 20 L.67/88 RANOCCHIA	48.481,05	38.545,05	9.936,00
07195/8020_S	0011405974	2014	1765	22.12.2014	SIOPE 2237 ACCORDO PROGRAMMA 5/3/13 SETT. INVESTIM. SAN. EX ART. 20 L.67/88 RANOCCHIA	373.723,29	0,00	373.723,29
07196/8020_S	0011405976	2014	1765	22.12.2014	SIOPE 2238 ACCORDO PROGRAMMA 5/3/13 SETT. INVESTIM. SAN. EX ART. 20 L.67/88 RANOCCHIA	208.631,58	0,00	208.631,58
07198/8020_S	0011405979	2014	1765	22.12.2014	SIOPE 2238 ACCORDO PROGRAMMA 5/3/13 SETT. INVESTIM. SAN. EX ART. 20 L.67/88 RANOCCHIA	24.625,11	24.625,11	0,00

Capitolo Voce	Numero Impegno	esercizio di formazione	Numero atto	Data atto	Testo Posizione	impegni finanziabili con mutuo ex L. 350/03 e ss.mm.ii.	Importo pagato alla fine dell'esercizio cui il rendiconto si riferisce	Residui Passivi da rinvviare all'esercizio successivo
07199/8020_S	0011405981	2014	1765	22.12.2014	SIOPE 2238 ACCORDO PROGRAMMA 5/3/13 SETT. INVESTIM. SAN. EX ART. 20 L.67/88 RANOCCHIA	230.000,00	0,00	230.000,00
07200/8020_S	0011405998	2014	1765	22.12.2014	SIOPE 2238 ACCORDO PROGRAMMA 5/3/13 SETT. INVESTIM. SAN. EX ART. 20 L.67/88 RANOCCHIA	125.000,00	0,00	125.000,00
07201/8020_S	0011405983	2014	1765	22.12.2014	SIOPE 2238 ACCORDO PROGRAMMA 5/3/13 SETT. INVESTIM. SAN. EX ART. 20 L.67/88 RANOCCHIA	45.257,99	0,00	45.257,99
07202/8020_S	0011401578	2014	518	19.05.2014	SIOPE 2238 ACCORDO Progr. 5/3/13 INVESTIM. EX ART.20 L. 67/88 RANOCCHIA	61.841,68	61.688,06	153,62
07203/8020_S	0011405985	2014	1765	22.12.2014	SIOPE 2238 ACCORDO PROGRAMMA 5/3/13 SETT. INVESTIM. SAN. EX ART. 20 L.67/88 RANOCCHIA	97.285,65	0,00	97.285,65
07212/8020_S	0011405943	2014	1765	22.12.2014	SIOPE 2237 ACCORDO PROGRAMMA 5/3/13 SETT. INVESTIM. SAN. EX ART. 20 L.67/88 RANOCCHIA	3.703,95	0,00	3.703,95
07213/8020_S	0011405959	2014	1765	22.12.2014	SIOPE 2237 ACCORDO PROGRAMMA 5/3/13 SETT. INVESTIM. SAN. EX ART. 20 L.67/88 RANOCCHIA	2.019,74	583,12	1.436,62
07214/8020_S	0011405963	2014	1765	22.12.2014	SIOPE 2237 ACCORDO PROGRAMMA 5/3/13 SETT. INVESTIM. SAN. EX ART. 20 L.67/88 RANOCCHIA	7.875,00	583,12	7.291,88
07218/8020_S	0011405988	2014	1765	22.12.2014	SIOPE 2238 ACCORDO PROGRAMMA 5/3/13 SETT. INVESTIM. SAN. EX ART. 20 L.67/88 RANOCCHIA	30.872,67	0,00	30.872,67
07378_S	0011405895	2014	1776	22.12.2014	SIOPE 2232 - PROV. PERUGIA INTERV. STRADE REG. LI E PROV. LI - FE: CIOFFINI PAOLO - ZAC	2.129.348,47	2.129.348,47	0,00
07378_S	0011405896	2014	1776	22.12.2014	SIOPE 2232 - PROV. TERNI INTERV. STRADE REG. LI E PROV. LI - FE: CIOFFINI PAOLO - ZAC	913.826,08	883.453,37	30.372,71
08330_S	0011401077	2014	2827	14.04.2014	SIOPE 2247 - FONDO PER INVESTIMENTI 2014 AGENZIA FORESTALE REGIONALE - FE PAPA	1.500.000,00	1.500.000,00	0,00
08330_S	0011406053	2014	10861	22.12.2014	SIOPE 2247 - AGENZIA FORESTALE REGIONALE - FE PAPA FRANCESCA	200.000,00	200.000,00	0,00
					TOTALE	7.670.349,07	6.011.742,52	1.658.606,55

Capitolo Voce	cronoprogramma di spesa	esercizio di formazione	Numero Impegno	Importo Impegno	Numero atto	Data atto	Testo Posizione	impegni-tpv finanziabili con mutuo ex L.350/03 e ss.mm.ii.	Importo pagato alla fine dell'esercizio cui il rendiconto si riferisce	Residui Passivi da rinviare all'esercizio successivo
06833_5	0041506208	2015	0011709964	26.352,00	05769	07.08.2015	SOPE 2234.MOSTRA LA MADONNA DELLA CINTOLA MONTEFALCO	26.352,00	26.352,00	0,00
06833_5	0041506121	2015	0011602545	5.000,00	08213	06.11.2015	SOPE 2234.LR 24/03 SIST.MUSEALE REG.SALV.VALORIZZ.BENI	10.000,00	5.000,00	0,00
06833_5	0041506122	2015	0011704918	5.000,00	08213	06.11.2015	CULT.PROGR.ANNUALE 2015	10.000,00	5.000,00	0,00
06833_5	0041506123	2015	0011602546	4.000,00	08213	06.11.2015	SOPE 2234.LR 24/03 SIST.MUSEALE REG.SALV.VALORIZZ.BENI	4.000,00	4.000,00	0,00
06833_5	0041506124	2015	0011602547	10.000,00	08213	06.11.2015	CULT.PROGR.ANNUALE 2015	19.102,76	10.000,00	0,00
06833_5	0041506125	2015	0011704919	9.102,76	08213	06.11.2015	SOPE 2234.LR 24/03 SIST.MUSEALE REG.SALV.VALORIZZ.BENI	15.000,00	9.102,76	0,00
06833_5	0041506126	2015	0011603535	7.500,00	08213	06.11.2015	CULT.PROGR.ANNUALE 2015	15.000,00	7.500,00	0,00
06833_5	0041506127	2015	0011704920	7.500,00	08213	06.11.2015	SOPE 2234.LR 24/03 SIST.MUSEALE REG.SALV.VALORIZZ.BENI	25.000,00	7.500,00	0,00
06833_5	0041506128	2015	0011603537	25.000,00	08213	06.11.2015	CULT.PROGR.ANNUALE 2015	25.000,00	25.000,00	0,00
06833_5	0041506130	2015	0011704922	8.000,00	08213	06.11.2015	SOPE 2234.LR 24/03 SIST.MUSEALE REG.SALV.VALORIZZ.BENI	8.000,00	8.000,00	0,00
06833_5	0041506131	2015	0011603540	11.000,00	08213	06.11.2015	CULT.PROGR.ANNUALE 2015	22.000,00	11.000,00	0,00
06833_5	0041506134	2015	0011805893	11.000,00	08213	06.11.2015	SOPE 2234.LR 24/03 SIST.MUSEALE REG.SALV.VALORIZZ.BENI	25.000,00	11.000,00	2.886,00
06833_5	0041506135	2015	0011805895	25.000,00	08213	06.11.2015	CULT.PROGR.ANNUALE 2015	25.000,00	22.104,00	2.886,00
06833_5	0041506137	2015	0011603543	5.000,00	08213	06.11.2015	SOPE 2234.LR 24/03 SIST.MUSEALE REG.SALV.VALORIZZ.BENI	9.165,35	5.000,00	0,00
06833_5	0041506138	2015	0011704926	4.165,35	08213	06.11.2015	CULT.PROGR.ANNUALE 2015	12.500,00	4.165,35	0,00
06833_5	0041506139	2015	0011603544	12.500,00	08213	06.11.2015	SOPE 2234.LR 24/03 SIST.MUSEALE REG.SALV.VALORIZZ.BENI	25.000,00	12.500,00	12.500,00
06833_5	0041506140	2015	0011805896	12.500,00	08213	06.11.2015	CULT.PROGR.ANNUALE 2015	35.000,00	17.500,00	0,00
06833_5	0041506141	2015	0011603545	17.500,00	08213	06.11.2015	SOPE 2234.LR 24/03 SIST.MUSEALE REG.SALV.VALORIZZ.BENI	6.000,00	17.500,00	0,00
06833_5	0041506142	2015	0011704928	17.500,00	08213	06.11.2015	CULT.PROGR.ANNUALE 2015	18.000,00	17.500,00	0,00
06833_5	0041506143	2015	0011805897	6.000,00	08213	06.11.2015	SOPE 2234.LR 24/03 SIST.MUSEALE REG.SALV.VALORIZZ.BENI	35.000,00	9.000,00	0,00
06833_5	0041506144	2015	0011603547	9.000,00	08213	06.11.2015	CULT.PROGR.ANNUALE 2015	25.000,00	9.000,00	0,00
06833_5	0041506147	2015	0011704930	9.000,00	08213	06.11.2015	SOPE 2234.LR 24/03 SIST.MUSEALE REG.SALV.VALORIZZ.BENI	3.500,00	3.500,00	0,00
06833_5	0041506148	2015	0011603548	12.500,00	08213	06.11.2015	CULT.PROGR.ANNUALE 2015	2.483,20	2.483,20	0,00
06833_5	0041506149	2015	0011704931	12.500,00	08213	06.11.2015	SOPE 2234.LR 24/03 SIST.MUSEALE REG.SALV.VALORIZZ.BENI	3.839,34	3.839,34	0,00
06833_5	0041506150	2015	0011805898	3.500,00	08213	06.11.2015	CULT.PROGR.ANNUALE 2015	13.483,76	13.483,76	0,00
06833_5	0041506151	2015	0011805899	2.483,20	08213	06.11.2015	SOPE 2234.LR 24/03 SIST.MUSEALE REG.SALV.VALORIZZ.BENI	4.000,00	4.000,00	0,00
06833_5	0041506152	2015	0011603552	13.483,76	08213	06.11.2015	CULT.PROGR.ANNUALE 2015	45.000,00	45.000,00	0,00
06833_5	0041506153	2015	0011805901	4.000,00	08213	06.11.2015	SOPE 2234.LR 24/03 SIST.MUSEALE REG.SALV.VALORIZZ.BENI	17.991,42	17.991,42	0,00
06833_5	0041506154	2015	0011704938	17.991,42	08213	06.11.2015	CULT.PROGR.ANNUALE 2015	3.000,00	3.000,00	0,00
06833_5	0041506155	2015	0011704939	3.000,00	08213	06.11.2015	SOPE 2234.LR 24/03 SIST.MUSEALE REG.SALV.VALORIZZ.BENI	2.304,00	2.304,00	0,00
06833_5	0041506156	2015	0011603557	2.304,00	08213	06.11.2015	CULT.PROGR.ANNUALE 2015	4.838,56	4.838,56	0,00
06833_5	0041506157	2015	0011704940	4.838,56	08213	06.11.2015	SOPE 2234.LR 24/03 SIST.MUSEALE REG.SALV.VALORIZZ.BENI	8.767,84	8.767,84	0,00
06833_5	0041506158	2015	0011805903	8.767,84	08213	06.11.2015	CULT.PROGR.ANNUALE 2015	16.125,12	9.000,00	0,00
06833_5	0041506159	2015	0011603560	9.000,00	08213	06.11.2015	SOPE 2234.LR 24/03 SIST.MUSEALE REG.SALV.VALORIZZ.BENI	4.500,00	7.125,12	0,00
06833_5	0041506159	2015	0011805904	7.125,12	08213	06.11.2015	CULT.PROGR.ANNUALE 2015	4.500,00	4.500,00	0,00

Capitolo Voce	cronoprogramma di spesa	esercizio di formazione	Numero Impegno	Importo Impegno	Numero atto	Data atto	Testo Posizione	impegni-tpv finanziabili con mutuo ex L.350/03 e ss.mm.ii.	Importo pagato alla fine dell'esercizio cui il rendiconto si riferisce	Residui Passivi da rinvire all'esercizio successivo
06833_5	0041506160	2015	0011805905	3.360,00	08213	06.11.2015	SOPE 2234 LR 24/03 SIST.MUSEALE REG.SALV.VALORIZZ.BENI CULT.PROGR.ANNUALE 2015	3.360,00	3.360,00	0,00
06833_5	0041506164	2015	0011805906	5.000,00	08213	06.11.2015	SOPE 2234 LR 24/03 SIST.MUSEALE REG.SALV.VALORIZZ.BENI CULT.PROGR.ANNUALE 2015	5.000,00	5.000,00	0,00
06833_5	0041506165	2015	0011605564 0011704946 0011604061	11.500,00 11.500,00 472.845,10	08213	06.11.2015	SOPE 2234 LR 24/03 SIST.MUSEALE REG.SALV.VALORIZZ.BENI CULT.PROGR.ANNUALE 2015	23.000,00	11.500,00 11.500,00	0,00
07378_5	0041507482	2015	0011700260 0011705145 0011800160 0011806027 0011806028	256.926,70 1.546.942,88 309.828,59 120.604,97 529.869,18	01652	29.12.2015	PROV. PERUGIA INTERV.STRADE REG.LI - FE.CIOFFINI PAOLO -ZAC	3.237.017,42	472.845,10 256.926,70 1.546.942,88 309.828,59 120.604,97 529.869,18	0,00
07663/2360_5	0041501113	2015	0011501182 0011602884	77.500,00 77.500,00	03754	03.06.2015	AGENZIA FORESTALE REGIONALE RETTI IRRIGUE - FEIMELILLO FLORIANA - 2ACXGM	155.000,00	77.500,00 77.500,00	0,00
07663/2360_5	0041501558	2015	0011501628	245.000,00	04354	23.06.2015	MANUTENZIONE STRAORDINARIA IMPIANTI IRRIGUI PUBBLICI ANNO 2014.	245.000,00	245.000,00	0,00
07663/2360_5	0041501258	2015	0011501333 0011705927	300.000,00 207.631,43	03968	09.06.2015	CUP H81E15000120002 INTERVENTI RETE IRRIGUA DISTRETTO 6/C DA LOC.PETRILOLO A S.GIOVANNI - CITERNA	507.631,43	300.000,00 207.631,43	0,00
08330_5	0041500926	2015	0011501005 0011602080 0011703892	1.296.000,00 42.000,00 161.893,80	03382	21.05.2015	LR.18/11 FONDO REG.LE INVESTIMENTI 2015	1.499.893,80	1.296.000,00 42.000,00 140.893,80	21.000,00
08330_5	0041505585	2015	0011505416 0011602513 0011704889	425.000,00 18.975,00 56.025,00	07076	06.10.2015	L.R. 18/2011 - FONDO REGIONALE INVESTIMENTI 2015 - FE PAPA - GM	500.000,00	425.000,00 18.975,00 56.025,00	1.522,44
				6.578.356,00			TOTALE	6.578.356,00	6.540.437,56	37.918,44

Capitolo Voce	cronoprogramma di spesa	esercizio di formazione	Numero Impegno	Importo Impegno	Numero atto	Data atto	Testo Posizione	Impegni-ipv/finanziabili con mutuo ex L.350/03 e ss.mm.ii.	Importo pagato alla fine dell'esercizio cui il rendiconto si riferisce	Residui Passivi da rinvire all'esercizio successivo
0650019005_S	0042102212	2021	0012112973	800.000,00	04894	21/05/2021	3PR-ACC CONF. STATO REG. 15/10/18 ALL'ADISU PER DIR.ST. UNIV. UMBRIA (PENTIMA)- DO	800.000,00	800.000,00	-
076639998_S	0042101625	2021	0012112388	905.880,81	03486	23/04/2021	CUP B13H190002002 RICOSTRUZIONE FASCE GOLENALI CONS.SPONDALE FIUME CHIANI-MON	905.880,81	103.572,37	802.308,44
076639998_S	0042101684	2021	0012112443	294.521,26	03640	27/04/2021	CUP E83H19000390002 RIPARAZIONE EROSIONE SPONDALE FIUME TOPINO COMUNE BETTONA	294.521,26	149.750,84	144.770,42
076639998_S	0042101685	2021	0012112444	85.527,59	03642	27/04/2021	IDRAULICA TORRENTE R	85.527,59	80.390,28	5.137,31
076639998_S	0042101687	2021	0012112446	280.000,00	03643	27/04/2021	IDRAULICA TORRENTE N	280.000,00	196.000,00	84.000,00
076639998_S	0042101688	2021	0012112447	13.774,74	03637	27/04/2021	IDRAULICA TORRENTE A	13.774,74	13.774,74	-
076639998_S	0042101698	2021	0012112455	250.000,00	03829	29/04/2021	CUP B57H21000700002 RIPRISTINO E MIGLIORAMENTO OFFICIOSITA'	250.000,00	175.000,00	75.000,00
076639998_S	0042101699	2021	0012112456	150.000,00	03831	29/04/2021	IDRAULICA TORRENTE A	150.000,00	105.000,00	45.000,00
076639998_S	0042101700	2021	0012112457	113.942,70	03832	29/04/2021	CUP B62320001050002 RIPRISTINO E MIGLIORAMENTO OFFICIOSITA'	113.942,70	75.000,00	38.942,70
076639998_S	0042101701	2021	0012112458	165.000,00	03833	29/04/2021	CUP E19121000700003 RIPRISTINO OFFICIOSITA' IDRAULICA TORRENTE NESTORE E AFLUEN	165.000,00	115.500,00	49.500,00
076639998_S	0042101702	2021	0012112459	170.000,00	03834	29/04/2021	CUP E89121000940003 INTERVENTI DI RIPRISTINO OFFICIOSITA'	170.000,00	119.000,00	51.000,00
076639998_S	0042101703	2021	0012112460	85.000,00	03835	29/04/2021	IDRAULICA DEL TORRENTE	85.000,00	59.500,00	25.500,00
076639998_S	0042101704	2021	0012112461	115.000,00	03836	29/04/2021	CUP E19121000700003 INTERVENTI DI RIPRISTINO OFFICIOSITA'	115.000,00	80.500,00	34.500,00
076639998_S	0042101705	2021	0012112462	174.000,00	03837	29/04/2021	IDRAULICA TORRENTE MIN	174.000,00	174.000,00	-
076639998_S	0042101706	2021	0012112463	58.054,00	03838	29/04/2021	CUP E1519000740003 SISTEMAZIONE IDRAULICA PREVENZIONE DANNI ALLUVIONALI FOSSO D	58.054,00	58.054,00	-
076639998_S	0042101707	2021	0012112464	30.029,15	03839	29/04/2021	FOSSI FREGATA	30.029,15	30.029,15	-
076639998_S	0042101709	2021	0012112465	67.820,16	03840	29/04/2021	CUP E89121000940003 INTERVENTI DI RIPRISTINO OFFICIOSITA'	67.820,16	67.820,16	-
076639998_S	0042101710	2021	0012112466	35.970,86	03841	29/04/2021	IDRAULICA TORRENTE	35.970,86	16.170,86	19.800,00
08330_S	0042101653	2021	0012112376	3.675.000,00	03392	21/04/2021	ADUQUA FOSSO	3.675.000,00	491.610,00	3.183.390,00
08330_S	0042102410	2021	0012113172	758.000,00	05422	07/06/2021	LE 19/11 ART.72 ASSEGNAZIONE FONDO INVESTIMENTI 2021	758.000,00	113.700,00	644.300,00
08330_S	0042103435	2021	0012114234	567.000,00	07279	21/07/2021	LE 19/11 ART.72 ASSEGNAZIONE FONDO INVESTIMENTI 2021 - FE:NAZZINI MICHEL	567.000,00	85.050,00	481.950,00
08553_S	0042101627	2021	0012112371	172.000,00	03558	26/04/2021	FL-PIANO DI LAVORI DI RIPRISTINO OFFICIOSITA' IDRAULICA DEL RETICOLO IDROGRAFI	172.000,00	-	172.000,00
08553_S	0042101627	2021	0012112372	192.836,76	03558	26/04/2021	FL-PIANO DI LAVORI DI RIPRISTINO OFFICIOSITA' IDRAULICA DEL RETICOLO IDROGRAFI	192.836,76	95.369,48	97.467,28
08553_S	0042101627	2021	0012112373	76.891,72	03558	26/04/2021	FL-PIANO DI LAVORI DI RIPRISTINO OFFICIOSITA' IDRAULICA DEL RETICOLO IDROGRAFI	76.891,72	-	76.891,72
08553_S	0042101627	2021	0012112374	127.094,21	03558	26/04/2021	FL-PIANO DI LAVORI DI RIPRISTINO OFFICIOSITA' IDRAULICA DEL RETICOLO IDROGRAFI	127.094,21	-	127.094,21
08553_S	0042101627	2021	0012112375	88.566,29	03558	26/04/2021	FL-PIANO DI LAVORI DI RIPRISTINO OFFICIOSITA' IDRAULICA DEL RETICOLO IDROGRAFI	88.566,29	7.566,29	81.000,00
08553_S	0042101627	2021	0012112376	95.362,06	03558	26/04/2021	FL-PIANO DI LAVORI DI RIPRISTINO OFFICIOSITA' IDRAULICA DEL RETICOLO IDROGRAFI	95.362,06	5.362,06	90.000,00
08553_S	0042101627	2021	0012112377	285.183,46	03558	26/04/2021	FL-PIANO DI LAVORI DI RIPRISTINO OFFICIOSITA' IDRAULICA DEL RETICOLO IDROGRAFI	285.183,46	-	285.183,46
08553_S	0042101627	2021	0012112378	100.000,00	03558	26/04/2021	FL-PIANO DI LAVORI DI RIPRISTINO OFFICIOSITA' IDRAULICA DEL RETICOLO IDROGRAFI	100.000,00	-	100.000,00
09146_S	0042102904	2021	0012113676	1.000.000,00	06280	24/06/2021	FL-ASSEGNAZIONE CONTRIBUTO MESSA IN SICUREZZA DISCARICA DI PIETRAMELINA	1.000.000,00	150.000,00	850.000,00
09146_S	0042106344	2021	0012117147	150.000,00	11878	22/11/2021	FL-ASSEGNAZIONE CONTRIBUTO PER MESSA IN SICUREZZA DISCARICA DI PIETRAMELINA	150.000,00	150.000,00	-
09755_S	0042101628	2021	0012112379	150.000,00	03562	26/04/2021	FL-ASSEGNAZIONE CONTRIBUTO LAVORI DI EFFICIENTAMENTO ENERGETICO DEGLI EDIFICI	150.000,00	58.636,69	91.363,31
09755_S	0042101628	2021	0012112380	144.643,35	03562	26/04/2021	FL-ASSEGNAZIONE CONTRIBUTO LAVORI DI EFFICIENTAMENTO ENERGETICO DEGLI EDIFICI	106.104,36	101.250,34	4.854,02
09755_S	0042101628	2021	0012112381	149.994,97	03562	26/04/2021	FL-ASSEGNAZIONE CONTRIBUTO LAVORI DI EFFICIENTAMENTO ENERGETICO DEGLI EDIFICI	149.994,97	59.997,24	89.997,73
09755_S	0042101628	2021	0012112382	130.094,24	03562	26/04/2021	FL-ASSEGNAZIONE CONTRIBUTO LAVORI DI EFFICIENTAMENTO ENERGETICO DEGLI EDIFICI	130.094,24	90.705,97	39.388,27

09755_S	0042101628	2021	0012112383	149.699,91	03562	26/04/2021	FL - ASSEGNAZIONE CONTRIBUTO LAVORI DI EFFICIENTAMENTO ENERGETICO DEGLI EDIFICI	149.699,91	58.695,64	91.004,27
09755_S	0042101628	2021	0012112384	79.340,16	03562	26/04/2021	FL - ASSEGNAZIONE CONTRIBUTO LAVORI DI EFFICIENTAMENTO ENERGETICO DEGLI EDIFICI	79.340,16	28.432,26	50.907,90
09755_S	0042101628	2021	0012112385	146.667,02	03562	26/04/2021	FL - ASSEGNAZIONE CONTRIBUTO LAVORI DI EFFICIENTAMENTO ENERGETICO DEGLI EDIFICI	146.667,02	84.322,42	62.344,60
09755_S	0042101628	2021	0012112386	149.992,18	03562	26/04/2021	FL - ASSEGNAZIONE CONTRIBUTO LAVORI DI EFFICIENTAMENTO ENERGETICO DEGLI EDIFICI	149.992,18	59.994,59	89.997,59
09755_S	0042101628	2021	0012112388	45.061,84	03562	26/04/2021	FL - ASSEGNAZIONE CONTRIBUTO LAVORI DI EFFICIENTAMENTO ENERGETICO DEGLI EDIFICI	45.061,84	31.543,29	13.518,55
09755_S	0042101629	2021	0012112387	149.000,00	03562	26/04/2021	FL - ASSEGNAZIONE CONTRIBUTO LAVORI DI EFFICIENTAMENTO ENERGETICO DEGLI EDIFICI	149.000,00	59.997,55	89.412,45
09755_S	0042102035	2021	0012112793	147.551,00	04681	17/05/2021	FL - ASSEGNAZIONE CONTRIBUTO LAVORI EFFICIENTAMENTO ENERGETICO PATRIMONIO EDILIZ	147.551,00	44.265,30	103.285,70
09755_S	0042102035	2021	0012112794	349.922,00	04681	17/05/2021	FL - ASSEGNAZIONE CONTRIBUTO LAVORI EFFICIENTAMENTO ENERGETICO PATRIMONIO EDILIZ	349.922,00	88.365,27	261.556,73
09755_S	0042102035	2021	0012112795	209.953,00	04681	17/05/2021	FL - ASSEGNAZIONE CONTRIBUTO LAVORI EFFICIENTAMENTO ENERGETICO PATRIMONIO EDILIZ	209.953,00	62.985,90	146.967,10
09755_S	0042102035	2021	0012112796	183.709,00	04681	17/05/2021	FL - ASSEGNAZIONE CONTRIBUTO LAVORI EFFICIENTAMENTO ENERGETICO PATRIMONIO EDILIZ	183.709,00	55.112,70	128.596,30
09755_S	0042102035	2021	0012112797	108.865,00	04681	17/05/2021	FL - ASSEGNAZIONE CONTRIBUTO LAVORI EFFICIENTAMENTO ENERGETICO PATRIMONIO EDILIZ	108.865,00	32.659,50	76.205,50
A7356_S	0042103750	2021	0012114569	52.569,50	08434	25/08/2021	AQUASPARTA PROT CIVILE EVENTI METEO GIUGNO 2020 - FE-SILVESTRI ALESSANDRO	52.569,50	52.569,50	-
A7356_S	0042103752	2021	0012114571	150.000,00	08434	25/08/2021	AVIGLIANO PROT CIVILE EVENTI METEO GIUGNO 2020 - FE-SILVESTRI ALESSANDRO	150.000,00	150.000,00	-
A7356_S	0042104601	2021	0012115518	100.000,00	09885	11/10/2021	COM PERUGIA EMERGENZA METEO 2021 PROT CIVILE - FE-SILVESTRI ALESSANDRO	100.000,00	100.000,00	-
A7356_S	0042107622	2021	0012118488	7.076,00	13178	22/12/2021	COM AMELIA PROT CIVILE DISSESTO LOC STIBI - FE-SILVESTRI ALESSANDRO	7.076,00	7.076,00	-
A7356_S	0042108040	2021	0012118716	21.628,87	13563	31/12/2021	FL - CONTRIBUTO ANAC LAVORI RIPRISTINO OFFICIOSITA' IDRAULICA FIUME TEVERE	21.628,87	21.628,87	-
A8553_S	0042102518	2021	0012113281	225,00	06463	30/06/2021	FL - AFFIDAMENTO LAVORI MANUTENZIONE STRAORDINARIA RIPRISTINO OFFICIOSITA' IDR	225,00	225,00	-
A8553_S	0042103652	2021	0012114463	241.795,21	07781	04/08/2021	FL - AFFIDAMENTO LAVORI MANUTENZIONE STRAORDINARIA RIPRISTINO OFFICIOSITA' IDR	241.795,21	52.800,00	188.995,21
A8553_S	0042103652	2021	0012114464	53.194,95	07781	04/08/2021	FL - AFFIDAMENTO LAVORI MANUTENZIONE STRAORDINARIA SPOLETO MANUT STRAORD SC VIA DELLA SEMINA - FE-MARI	53.194,95	11.616,00	41.578,95
07378_S	0042002323	2021	0012105168	5.874,16	04586	03/06/2020	PROV TR MANUT STRADE REGLE 2020 MUTUO - FE-GUBBIOT	5.874,16	5.874,16	-
07378_S	0042002741	2021	0012110492	360.959,10	06253	15/07/2020	PROV TR MANUT STRADE REGLE 2020 MUTUO - FE-GUBBIOT	360.959,10	360.959,10	-
				14.370.272,23				14.331.733,24	5.197.023,52	9.134.709,72

Riepilogo disavanzo da debito autorizzato e non contratto alla fine dell'anno, distinto per esercizio di formazione	
2011	41224913,46
2014	7.670.349,07
2015	6.578.356,00
2021	14.331.733,24
	69.805.351,77

Allegato U2

RENDICONTO GENERALE ESERCIZIO FINANZIARIO ANNO 2021

Elenco degli impegni per spese di investimento di competenza dell'esercizio finanziati con il ricorso al debito autorizzato e non contratto ai sensi dell'art. 11 c. 6 lett. d bis del D.Lgs. n. 118/11

Capitolo Voce	cronoprogramma di spesa	esercizio di formazione	Numero Impegno	Importo Impegno	Numero atto	Data atto	Testo Posizione	impegni-fpv finanziabili con n. cuo ex L. 350/03 e s.m.m.i.	Importo pagato alla fine dell'esercizio cui il rendiconto si riferisce	Residui Passivi da rinvire all'esercizio successivo
06500/1905_S	0042102212	2021	0012112973	800.000,00	04894	21/05/2021	3PR-ACC.CONF.STATO.REG.-15/10/18 ALL'ADISU PER DIR.ST.UNIV.LUMBRIA.(PENTIMA)-DO	800.000,00	800.000,00	-
07663/3998_S	0042101625	2021	0012112368	905.880,81	03486	23/04/2021	CUP B13H19000620002 RICOstruzione FASCE GOLENALI CONS.SPONDALE Fiume CHIANI-MON	905.880,81	103.572,37	802.308,44
07663/3998_S	0042101684	2021	0012112443	294.521,26	03640	27/04/2021	CUP E93H19000390002 RIPARAZIONE EROSIONE SPONDALE Fiume TOPINO, COMUNE BELTONA	294.521,26	149.750,84	144.770,42
07663/3998_S	0042101685	2021	0012112444	85.527,59	03642	27/04/2021	CUP B7H21001040002 RIPRISTINO E MIGLIORAMENTO OFFICIOSITA' IDRAULICA TORRENTE R	85.527,59	80.390,28	5.137,31
07663/3998_S	0042101687	2021	0012112446	280.000,00	03643	27/04/2021	CUP B4H21000940002 RIPRISTINO E MIGLIORAMENTO OFFICIOSITA' IDRAULICA TORRENTE N	280.000,00	196.000,00	84.000,00
07663/3998_S	0042101688	2021	0012112447	13.774,74	03637	27/04/2021	CUP E93H19000250000 RIPRISTINO DELLA FUNZIONALITA' IDRAULICA DEL RETICOLO SECONDA	13.774,74	13.774,74	-
07663/3998_S	0042101698	2021	0012112455	250.000,00	03829	29/04/2021	CUP B5H21000700002 RIPRISTINO E MIGLIORAMENTO OFFICIOSITA' IDRAULICA TORRENTE A	250.000,00	175.000,00	75.000,00
07663/3998_S	0042101699	2021	0012112456	150.000,00	03831	29/04/2021	CUP B5H21000710002 RIPRISTINO E MIGLIORAMENTO OFFICIOSITA' IDRAULICA AFFLUENTI	150.000,00	105.000,00	45.000,00
07663/3998_S	0042101700	2021	0012112457	113.942,70	03832	29/04/2021	CUP B62320001050002 RIPRISTINO E MIGLIORAMENTO OFFICIOSITA' IDRAULICA DEGLI AFFL	113.942,70	75.000,00	38.942,70
07663/3998_S	0042101701	2021	0012112458	165.000,00	03833	29/04/2021	CUP E19J21000770003 RIPRISTINO OFFICIOSITA' IDRAULICA TORRENTE NESTORE E AFFLUEN	165.000,00	115.500,00	49.500,00
07663/3998_S	0042101702	2021	0012112459	170.000,00	03834	29/04/2021	CUP E93J21000940003 INTERVENTI DI RIPRISTINO OFFICIOSITA' IDRAULICA DEL TORRENTE	170.000,00	119.000,00	51.000,00
07663/3998_S	0042101703	2021	0012112460	85.000,00	03835	29/04/2021	CUP E93J21000960003 INTERVENTI DI RIPRISTINO OFFICIOSITA' IDRAULICA DEL TORRENTE	85.000,00	59.500,00	25.500,00
07663/3998_S	0042101704	2021	0012112461	115.000,00	03836	29/04/2021	CUP E19J21000760003 INTERVENTI DI RIPRISTINO OFFICIOSITA' IDRAULICA DEL TORRENTE	115.000,00	80.500,00	34.500,00
07663/3998_S	0042101705	2021	0012112462	174.000,00	03837	29/04/2021	CUP E79J21000690003 INTERVENTI DI RIPRISTINO OFFICIOSITA' IDRAULICA TORRENTE MIN	174.000,00	174.000,00	-
07663/3998_S	0042101706	2021	0012112463	58.054,00	03838	29/04/2021	CUP E15J90001440003 SISTEMAZIONE IDRAULICA PREVENZIONE DANNI ALLUVIONALI FOSSO D	58.054,00	58.054,00	-
07663/3998_S	0042101707	2021	0012112464	30.029,15	03839	29/04/2021	CUP E7H21000960003 INTERVENTI RIPRISTINO OFFICIOSITA' IDRAULICA FOSSI RESCIA E	30.029,15	30.029,15	-
07663/3998_S	0042101709	2021	0012112465	67.820,16	03840	29/04/2021	CUP E93J9000120003 INTERVENTI DI RIPRISTINO OFFICIOSITA' IDRAULICA DEL TORRENTE	67.820,16	67.820,16	-
07663/3998_S	0042101710	2021	0012112466	35.970,86	03841	29/04/2021	CUP E93J21000720003 INT RIPRISTINO OFFICIOSITA' IDRAULICA FOSSO ADUNTA, FOSSO C	35.970,86	16.170,86	19.800,00
08330_S	0042101533	2021	0012112276	3.675.000,00	03392	21/04/2021	LR 18/17 ASSEGNAZIONE FONDO INVESTIMENTI ANNO 2021	3.675.000,00	491.610,00	3.183.390,00
08330_S	0042102410	2021	0012113172	758.000,00	05422	07/06/2021	LR 18/17 ART.7.5 ASSEGNAZIONE FONDO INVESTIMENTI 2021 - FE. NAZZINI	758.000,00	113.700,00	644.300,00
08330_S	0042103435	2021	0012114234	567.000,00	07279	21/07/2021	LR 18/17 ART.7.5 ASSEGNAZIONE FONDO INVESTIMENTI 2021 - FE. NAZZINI MICHELA	567.000,00	85.050,00	481.950,00
08553_S	0042101627	2021	0012112371	172.000,00	03558	26/04/2021	FL - PIANO DI LAVORI DI RIPRISTINO OFFICIOSITA' IDRAULICA DEL RETICOLO IDROGRAFI	172.000,00	-	172.000,00
08553_S	0042101627	2021	0012112372	192.836,76	03558	26/04/2021	FL - PIANO DI LAVORI DI RIPRISTINO OFFICIOSITA' IDRAULICA DEL RETICOLO IDROGRAFI	192.836,76	95.369,48	97.467,28
08553_S	0042101627	2021	0012112373	76.891,72	03558	26/04/2021	FL - PIANO DI LAVORI DI RIPRISTINO OFFICIOSITA' IDRAULICA DEL RETICOLO IDROGRAFI	76.891,72	-	76.891,72
08553_S	0042101627	2021	0012112374	127.094,21	03558	26/04/2021	FL - PIANO DI LAVORI DI RIPRISTINO OFFICIOSITA' IDRAULICA DEL RETICOLO IDROGRAFI	127.094,21	-	127.094,21
08553_S	0042101627	2021	0012112375	88.566,29	03558	26/04/2021	FL - PIANO DI LAVORI DI RIPRISTINO OFFICIOSITA' IDRAULICA DEL RETICOLO IDROGRAFI	88.566,29	7.566,29	81.000,00
08553_S	0042101627	2021	0012112376	95.362,06	03558	26/04/2021	FL - PIANO DI LAVORI DI RIPRISTINO OFFICIOSITA' IDRAULICA DEL RETICOLO IDROGRAFI	95.362,06	5.362,06	90.000,00
08553_S	0042101627	2021	0012112377	285.183,46	03558	26/04/2021	FL - PIANO DI LAVORI DI RIPRISTINO OFFICIOSITA' IDRAULICA DEL RETICOLO IDROGRAFI	285.183,46	-	285.183,46
08553_S	0042101627	2021	0012112378	100.000,00	03558	26/04/2021	FL - ASSEGNAZIONE CONTRIBUTO MESSA IN SICUREZZA DISCARICA DI PIETRAMELINA	100.000,00	-	100.000,00
09146_S	0042102904	2021	0012113676	1.000.000,00	06260	24/06/2021	FL - ASSEGNAZIONE CONTRIBUTO PER MESSA IN SICUREZZA DISCARICA DI PIETRAMELINA	1.000.000,00	150.000,00	850.000,00
09146_S	0042106344	2021	0012117147	150.000,00	11878	22/11/2021	FL - ASSEGNAZIONE CONTRIBUTO LAVORI DI EFFICIENTAMENTO ENERGETICO DEGLI EDIFICI	150.000,00	150.000,00	-
09755_S	0042101628	2021	0012112379	150.000,00	03562	26/04/2021	FL - ASSEGNAZIONE CONTRIBUTO LAVORI DI EFFICIENTAMENTO ENERGETICO DEGLI EDIFICI	150.000,00	58.636,69	91.363,31
09755_S	0042101628	2021	0012112380	144.643,35	03562	26/04/2021	FL - ASSEGNAZIONE CONTRIBUTO LAVORI DI EFFICIENTAMENTO ENERGETICO DEGLI EDIFICI	106.104,36	101.250,34	4.854,02
09755_S	0042101628	2021	0012112381	149.994,97	03562	26/04/2021	FL - ASSEGNAZIONE CONTRIBUTO LAVORI DI EFFICIENTAMENTO ENERGETICO DEGLI EDIFICI	149.994,97	59.997,24	89.997,73
09755_S	0042101628	2021	0012112382	130.094,24	03562	26/04/2021	FL - ASSEGNAZIONE CONTRIBUTO LAVORI DI EFFICIENTAMENTO ENERGETICO DEGLI EDIFICI	130.094,24	90.705,97	39.388,27

09755_S	0042101628	2021	0012112383	149.699,91	03562	26/04/2021	FL - ASSEGNAZIONE CONTRIBUTO LAVORI DI EFFICIENTAMENTO ENERGETICO DEGLI EDIFICI	149.699,91	58.695,64	91.004,27
09755_S	0042101628	2021	0012112384	79.340,16	03562	26/04/2021	FL - ASSEGNAZIONE CONTRIBUTO LAVORI DI EFFICIENTAMENTO ENERGETICO DEGLI EDIFICI	79.340,16	28.432,26	50.907,90
09755_S	0042101628	2021	0012112385	146.687,02	03562	26/04/2021	FL - ASSEGNAZIONE CONTRIBUTO LAVORI DI EFFICIENTAMENTO ENERGETICO DEGLI EDIFICI	146.687,02	84.322,42	62.344,60
09755_S	0042101628	2021	0012112386	149.992,18	03562	26/04/2021	FL - ASSEGNAZIONE CONTRIBUTO LAVORI DI EFFICIENTAMENTO ENERGETICO DEGLI EDIFICI	149.992,18	59.994,59	89.997,59
09755_S	0042101628	2021	0012112387	45.061,84	03562	26/04/2021	FL - ASSEGNAZIONE CONTRIBUTO LAVORI DI EFFICIENTAMENTO ENERGETICO DEGLI EDIFICI	45.061,84	31.543,29	13.518,55
09755_S	0042102035	2021	0012112793	149.000,00	04681	17/05/2021	FL - ASSEGNAZIONE CONTRIBUTO LAVORI DI EFFICIENTAMENTO ENERGETICO PATRIMONIO EDILIZ	149.000,00	59.587,55	89.412,45
09755_S	0042102035	2021	0012112794	147.551,00	04681	17/05/2021	FL - ASSEGNAZIONE CONTRIBUTO LAVORI DI EFFICIENTAMENTO ENERGETICO PATRIMONIO EDILIZ	147.551,00	44.265,30	103.285,70
09755_S	0042102035	2021	0012112795	349.922,00	04681	17/05/2021	FL - ASSEGNAZIONE CONTRIBUTO LAVORI DI EFFICIENTAMENTO ENERGETICO PATRIMONIO EDILIZ	349.922,00	88.365,27	261.556,73
09755_S	0042102035	2021	0012112796	209.953,00	04681	17/05/2021	FL - ASSEGNAZIONE CONTRIBUTO LAVORI DI EFFICIENTAMENTO ENERGETICO PATRIMONIO EDILIZ	209.953,00	62.985,90	146.967,10
09755_S	0042102035	2021	0012112797	183.709,00	04681	17/05/2021	FL - ASSEGNAZIONE CONTRIBUTO LAVORI DI EFFICIENTAMENTO ENERGETICO PATRIMONIO EDILIZ	183.709,00	55.112,70	128.596,30
A7356_S	0042103750	2021	0012114569	52.569,50	08434	25/08/2021	ACQUASPARTA PROT CIVILE EVENTI METEO GIUGNO 2020 - FE-SILVESTRI ALESSANDRO	52.569,50	32.659,50	76.205,50
A7356_S	0042103752	2021	0012114571	150.000,00	08434	25/08/2021	AVIGLIANO PROT CIVILE EVENTI METEO GIUGNO 2020 - FE-SILVESTRI ALESSANDRO	150.000,00	150.000,00	-
A7356_S	0042104601	2021	0012115518	100.000,00	09865	11/10/2021	COM PERUGIA EMERGENZA METEO 2021 PROT CIVILE - FE-SILVESTRI ALESSANDRO	100.000,00	100.000,00	-
A7356_S	0042107622	2021	0012118468	7.076,00	13178	22/12/2021	COM AMELIA PROT CIVILE DISSESTO LOCALITÀ - FE-SILVESTRI ALESSANDRO	7.076,00	7.076,00	-
A7356_S	0042108040	2021	0012118716	21.628,87	13563	31/12/2021	COM PERUGIA PROT CIVILE EVENTI METEO AVVERSI - FE-SILVESTRI ALESSANDRO	21.628,87	21.628,87	-
A8553_S	0042102518	2021	0012113281	225,00	06463	30/06/2021	FL - CONTRIBUTO ANAC LAVORI RIPRISTINO OFFICIOSITÀ IDRAULICA FIUME TEVERE	225,00	225,00	-
A8553_S	0042103652	2021	0012114463	241.795,21	07781	04/08/2021	FL - AFFIDAMENTO LAVORI MANUTENZIONE STRAORDINARIA RIPRISTINO OFFICIOSITÀ IDR	241.795,21	52.800,00	188.995,21
A8553_S	0042103652	2021	0012114464	53.194,95	07781	04/08/2021	FL - AFFIDAMENTO LAVORI MANUTENZIONE STRAORDINARIA RIPRISTINO OFFICIOSITÀ IDR	53.194,95	11.616,00	41.578,95
07378_S	0042020323	2021	0012105168	5.874,16	04586	03/06/2020	SPOLETO MANUT STRAGORD SC VIA DELLA SEMINA - FE-MARI	5.874,16	5.874,16	-
07378_S	0042020741	2021	0012110492	380.959,10	06253	15/07/2020	PROV TR MANUT STRADE REG.LE 2020 MUTUO - FE-GUBBIOT	380.959,10	380.959,10	-
				14.370.272,23				14.331.733,24	5.197.023,52	9.134.709,72

Allegato U3

RENDICONTO GENERALE ESERCIZIO FINANZIARIO ANNO 2021

Analisi degli investimenti di competenza
dell'esercizio per fonte di copertura

ANALISI DEGLI INVESTIMENTI DI COMPETENZA DELL'ESERCIZIO PER FONTE DI COPERTURA

	Impegni imputati all'esercizio 2021	Impegni imputati all'esercizio 2022	Impegni imputati all'esercizio 2023	Impegni imputati agli esercizi successivi	Totale impegni per fondi di copertura
Investimenti finanziati dal risultato di amministrazione 2021	12.825.984,73	9.138.157,46	3.476.259,42	5.866.122,46	31.306.524,07
Investimenti finanziati dal Fondo pluriennale vincolato di entrata	22.407.753,50	79.855.566,28	10.017.173,98	4.460.148,10	116.740.641,86
Investimenti finanziati da entrate correnti	13.949.514,91	1.950.156,45	13.385,66		15.913.057,02
Investimenti finanziati dalle entrate in c/capitale	50.323.970,61	151.490.220,19	15.927.070,72	3.252.607,95	220.993.869,47
Investimenti finanziati da entrate per partite finanziarie					-
Investimenti finanziati da debito accertato					-
Investimenti finanziati da debito autorizzato e non contratto	14.331.733,24	7.175.866,59	140.000,00		21.647.599,83
Totale	113.838.956,99	249.609.966,97	29.573.889,78	13.578.878,51	406.601.692,25

Allegato V

RENDICONTO GENERALE ESERCIZIO FINANZIARIO ANNO 2021

Attestazione dei tempi di pagamento di cui all'art. 41 del decreto-legge 24 aprile 2014, n. 66 (Misure urgenti per la competitività e la giustizia sociale), convertito, con modificazioni, dalla legge 23 giugno 2014, n. 89

Art. 41 comma 1 del Decreto legge 24 aprile 2014, n. 66.

In ottemperanza a quanto previsto dall'art. 41, comma 1 del Decreto Legge n. 66 del 24 aprile 2014 "Misure urgenti per la competitività e la giustizia sociale" convertito con modificazioni dalla L. n. 89 del 23 giugno 2014, il quale stabilisce che a decorrere dall'esercizio 2014, alle relazioni ai bilanci consuntivi o di esercizio delle pubbliche amministrazioni, di cui all'articolo 1, comma 2, del Decreto Legislativo n. 165 del 30 marzo 2001, è allegato un prospetto, sottoscritto dal rappresentante legale e dal responsabile finanziario, attestante l'importo dei pagamenti relativi a transazioni commerciali effettuati dopo la scadenza dei termini previsti dal decreto legislativo, n. 231 del 9 ottobre 2002, nonché l'indicatore annuale di tempestività dei pagamenti di cui all'articolo 33 del Decreto Legislativo n. 33 del 14 marzo 2013. Si attesta quanto segue:

1) L'importo dei pagamenti relativi a transazioni commerciali, effettuati nell'esercizio 2021, dopo la scadenza dei termini (come previsto dal D. Lgs. n. 231 del 9 ottobre 2002) ammonta a:

€ 6.256.593,78

2) L'indicatore annuale di tempestività dei pagamenti 2021 (di cui all'articolo 33 del Decreto Legislativo n. 33 del 14 marzo 2013) è pari a :

- 19 giorni

Si richiama la disciplina dettata dal D. Lgs. 231/2002 che fissa in **30 giorni** le scadenze di pagamento e trova applicazione per ogni pagamento effettuato a titolo di corrispettivo nelle transazioni commerciali. Tale termine può essere esteso, fino ad un massimo di 60 gg, quando il debitore della transazione commerciale è riferito ad una pubblica amministrazione, previo accordo espresso e scritto tra le parti.

Tale indicatore è stato calcolato sommando, per ciascuna fattura emessa a titolo di corrispettivo relativo ad una transazione commerciale, i giorni effettivi intercorrenti tra la data di scadenza della fattura o richiesta equivalente di pagamento e la data di pagamento ai fornitori moltiplicata per l'importo dovuto, rapportata alla somma degli importi pagati nel periodo di riferimento (sulla base delle indicazioni di cui all'art. 9 del D.P.C.M. 22/09/2014).

Il Responsabile Finanziario

Adele Lamoglie

Il Rappresentante legale

*Presidente della Giunta
della Regione Umbria*

~~Donatella~~ Tesei

Allegato W

**RENDICONTO GENERALE
ESERCIZIO FINANZIARIO ANNO 2021**

Relazione del Collegio dei revisori dei conti



Regione Umbria
Assemblea legislativa

Palazzo Cesaroni
Piazza Italia, 2 - 06121 PERUGIA
Tel. 075.576.3247
<http://www.consiglio.regione.umbria.it>
e-mail: revisori.regione.umbria@arubapec.it

Collegio dei Revisori dei conti

Alla Presidente della Giunta regionale
regione.giunta@postacert.umbria.it

Al Presidente
dell'Assemblea legislativa

Al Presidente della Sezione Regionale di
Controllo per l'Umbria della Corte dei
Conti
umbria.controllo@corteconticert.it

Al Direttore della
Direzione regionale Risorse finanziarie
programmazione, cultura, turismo
direzionerisorse.regione@postacert.umbria.it

LL.SS.

Oggetto: Verbale n.119 del 25/05/2022 con allegata relazione sul Rendiconto 2021 della Giunta Regionale.


Si trasmette, ai sensi del comma 6 dell'articolo 101-sexies della Legge regionale 28 febbraio 2000 n. 13, come inserito dalla Legge regionale 19 dicembre 2012, n. 24, quanto in oggetto.

Distinti saluti.

Il Presidente

Dott. Saverio Piccarreta

Firma apposta digitalmente ai sensi della vigente normativa.

**Regione Umbria****Assemblea legislativa**

Palazzo Cesaroni
Piazza Italia, 2 - 06121 PERUGIA
Tel. 075.576.3247 - Fax 075.576.3247
<http://www.consiglio.regione.umbria.it>
e-mail: revisori.regione.umbria@arubapec.it

Collegio dei Revisori dei conti**Verbale n.119 del 25/05/2022**

L'anno duemilaventidue, il giorno 25 del mese di maggio, alle ore 9:00, il Collegio dei Revisori della Regione Umbria, nella persona di Saverio Piccarreta - Presidente, Goffredo Maria Copparoni e Vito Di Maria - Componenti, si è riunito da remoto, ai sensi dell'art. 7 comma 2 del Regolamento per il funzionamento del Collegio dei Revisori dei Conti della Regione Umbria adottato dal medesimo Collegio in data 10/07/2018.

Preso atto della presenza totalitaria del Collegio dei revisori e che tutti i Componenti hanno ricevuto la documentazione e le informazioni prodromiche alla trattazione dell'ordine del giorno, il Presidente dichiara aperta la seduta con il seguente o.d.g.:

1) Relazione del Collegio dei revisori sul rendiconto al 31/12/2021 della Regione Umbria. Il Collegio predispose la Relazione di cui punto 1) allegandola al presente verbale di cui diviene parte integrante e sostanziale.

I lavori terminano alle ore 11:30.

Letto, confermato e sottoscritto digitalmente.

Il Collegio dei Revisori

Saverio Piccarreta -- Presidente

Goffredo Maria Copparoni – Componente

Vito Di Maria – Componente



Regione Umbria
Assemblea legislativa

Palazzo Cesaroni
Piazza Italia, 2 - 06121 PERUGIA
Tel. 075.576.3247 - Fax 075.576.3247
<http://www.consiglio.regione.umbria.it>
e-mail: revisori.regione.umbria@arubapec.it

Relazione allegata al Verbale n. 119 del 25/05/2022

Il Collegio dei Revisori dei conti, istituito con L.R. 24/2012, ha preso in esame la proposta di legge avente ad oggetto: "Rendiconto generale dell'Amministrazione regionale per l'esercizio finanziario 2021", adottata dalla Giunta Regionale con D.G.R. n. 390 del 29/04/2022. Lo schema di Rendiconto è stato trasmesso al Collegio con Prot. nn. 0104811 e 0104815 in data 2/05/2022 comprensivo dei seguenti documenti obbligatori:

- Deliberazione della Giunta Regionale n. 390 del 29/04/2022 e relativo Disegno di Legge e Relazione sulla Gestione (All.T);

1. Allegato A1 - conto del bilancio - gestione delle entrate;
2. Allegato A2 - conto del bilancio - riepilogo generale delle entrate;
3. Allegato B1 - conto del bilancio - gestione delle spese;
4. Allegato B2 - conto del bilancio - riepilogo generale delle spese per missioni;
5. Allegato B3 - conto del bilancio - riepilogo generale delle spese;
6. Allegato C - quadro generale riassuntivo;
7. Allegato D - equilibri di bilancio;
8. Allegato E - conto economico;
9. Allegato F - stato patrimoniale - attivo;
10. Allegato G - stato patrimoniale - passivo;
11. Allegato H - prospetto dimostrativo del risultato di amministrazione;
12. Allegato H1 - risultato di amministrazione – quote accantonate;
13. Allegato H2 - risultato di amministrazione – quote vincolate;
14. Allegato H3 - risultato di amministrazione – quote destinate;
15. Allegato I - composizione per missioni e programmi del fondo pluriennale vincolato;
16. Allegato J - composizione dell'accantonamento al fondo crediti di dubbia esigibilità e al fondo svalutazione crediti;
17. Allegato K - prospetto delle entrate di bilancio per titoli, tipologie e categorie;
18. Allegato L1 - prospetto delle spese di bilancio per missioni, programmi e macroaggregati - spese correnti - impegni;
19. Allegato L2 - prospetto delle spese di bilancio per missioni, programmi e macroaggregati - spese correnti - pagamenti in c/competenza;
20. Allegato L3 - prospetto delle spese di bilancio per missioni, programmi e macroaggregati - spese correnti - pagamenti c/residui;

21. Allegato L4 - prospetto delle spese di bilancio per missioni, programmi e macroaggregati - spese in conto capitale e spese per incremento di attività finanziarie - impegni;
22. Allegato L5 - prospetto delle spese di bilancio per missioni, programmi e macroaggregati - spese in conto capitale e spese per incremento di attività finanziarie – pagamenti in c/competenza;
23. Allegato L6 - prospetto delle spese di bilancio per missioni, programmi e macroaggregati - spese in conto capitale e spese per incremento di attività finanziarie – pagamenti c/residui;
24. Allegato L7 - prospetto delle spese di bilancio per missioni, programmi e macroaggregati - spese per rimborso di prestiti – impegni;
25. Allegato L8 - prospetto delle spese di bilancio per missioni, programmi e macroaggregati - spese per servizi per conto terzi e partite di giro – impegni;
26. Allegato M - riepilogo spese per titoli e macroaggregati;
27. Allegato N - accertamenti assunti nell'esercizio di riferimento e negli esercizi precedenti imputati all'anno successivo cui si riferisce il rendiconto e seguenti;
28. Allegato O - impegni assunti nell'esercizio di riferimento e negli esercizi precedenti imputati all'anno successivo cui si riferisce il rendiconto e seguenti;
29. Allegato P - prospetto dei costi per missione;
30. Allegato Q - conto del bilancio - gestione delle spese - ripartizione per missioni e programmi della politica regionale unitaria;
31. Allegato R - prospetto dei dati SIOPE e delle disponibilità liquide, previsto dall'articolo 77-quater, comma 11 del decreto legge 25 giugno 2008, n. 112 (Disposizioni urgenti per lo sviluppo economico, la semplificazione, la competitività, la stabilizzazione della finanza pubblica e la perequazione tributaria), convertito in legge, con modificazioni dall'articolo 1, comma 1 della legge 6 agosto 2008, n. 133 e dall'articolo 2, comma 1 del decreto del Ministero dell'Economia e delle finanze 23 dicembre 2009 (Superamento della rilevazione trimestrale di cassa e modalità di pubblicazione dei dati SIOPE nei rendiconti o bilanci di esercizio delle amministrazioni pubbliche);
32. Allegato S1 - elenco dei residui attivi provenienti dagli esercizi anteriori a quello di competenza, distintamente per esercizio di provenienza e per capitolo;
33. Allegato S2 - elenco dei residui passivi provenienti dagli esercizi anteriori a quello di competenza, distintamente per esercizio di provenienza e per capitolo;
34. Allegato S3 - elenco dei crediti inesigibili stralciati dal conto del bilancio;
35. Allegato T - relazione sulla gestione dell'organo esecutivo;
36. Allegato U1 - Elenco degli impegni per spese di investimento che hanno determinato il disavanzo da debito autorizzato e non contratto alla fine dell'anno, distintamente per esercizio di formazione ai sensi dell'art. 11 c. 6 lett. d ter del D.lgs 118/11;
37. Allegato U2 - Elenco degli impegni per spese di investimento di competenza dell'esercizio finanziati con ricorso al debito autorizzato e non contratto ai sensi dell'art. 11 c. 6 lett. d bis del D.Lgs 118/2011;
38. Allegato U3 - Analisi degli investimenti di competenza dell'esercizio per fonte di copertura

39. Allegato V – Attestazione dei tempi di pagamento di cui all'articolo 41 del decreto legge 24 aprile 2014, n. 66 (Misure urgenti per la competitività e la giustizia sociale), convertito, con modificazioni, dalla legge 23 giugno 2014, n. 89.

- visto quanto disposto dal D. Lgs. 118/2011;
- viste le disposizioni di legge che regolano la finanza regionale;
- vista la L.R. n. 24/2012 con particolare riferimento alle funzioni attribuite al Collegio dei revisori dei conti;
- vista la L.R. n. 13/2000 e successive modifiche ed integrazioni sulla contabilità della Regione Umbria;
- preso atto della Legge regionale con la quale la Regione Umbria ha approvato il bilancio di previsione 2021-2023;
- preso atto della Legge regionale con la quale la Regione Umbria ha approvato l'assestamento del bilancio di previsione 2021-2023;

La Regione ha adottato il rendiconto 2021 in conformità all'ordinamento contabile di cui al D.Lgs. 118/2011: il rendiconto si compone del conto del bilancio, del conto economico e dello stato patrimoniale. In base all'art. 2 del D.Lgs. 118/2011, le Regioni adottano la contabilità finanziaria ed affiancano alla stessa, a fini conoscitivi, un sistema di contabilità economico-patrimoniale.

Ai sensi dell'art. 11 commi 8 e 9 del D.Lgs. 118/2011 le Regioni devono approvare, contestualmente al rendiconto della gestione, anche il rendiconto consolidato con i propri organismi strumentali, compresa l'Assemblea Legislativa.

I termini di approvazione del rendiconto sono disciplinati dall'art. 18 comma 1 lettera b del D.Lgs. 118/2011, il quale prevede che le regioni approvino il rendiconto entro il 31 luglio dell'anno successivo, con preventiva approvazione da parte della Giunta entro il 30 aprile, per consentire la parifica delle Sezioni Regionali di Controllo della Corte dei Conti.

il Collegio ha redatto la presente relazione.

Rendiconto generale dell'esercizio finanziario 2021

Gestione di cassa

Le risultanze finali per il 2021 sono le seguenti:

● Avanzo di cassa al 31/12/2020.....	€	391.390.901,56
● Riscossioni effettuate in c/residui attivi anni 2020 e precedenti.....	€	642.937.138,12
● Riscossioni effettuate in c/competenza anno 2021.....	€	2.409.176.088,75
		2.409.176.088,75

		€ 3.052.113.226,87
		€ 3.443.504.128,43
● Pagamenti effettuati in c/residui passivi anni 2020 e precedenti.....	€ 599.106.641,62	
● Pagamenti effettuati in c/competenza anno 2021.....	€ 2.339.778.049,96	
		€ 2.938.884.691,58
Fondo di cassa al 31/12/2021.....	€	504.619.436,85

	31/12/2019	31/12/2020	31/12/2021
Giacenza di cassa	€ 355.926.852	391.390.901,5 6	504.619.436,8 5

Le somme giacenti presso i conti della Tesoreria centrale dello Stato intestati alla Regione Umbria risultano, alla data di fine esercizio, pari a 277.591.416,25 migliaia di euro, così come illustrato nella Relazione al Rendiconto e nella seguente Tabella:

Conto “fondi comunitari”	178.104.146,67
Conto “IRAP (privata)”	57.238.104,52
Conto “IRAP (pubblica)”	29.007.715,30
Conto “addizionale IRPEF”	13.241.449,76
TOTALE	277.591.416,25

Anche per l'esercizio finanziario 2021 non sono state attivate anticipazioni di cassa.

Gestione finanziaria

Il Collegio ha effettuato la verifica, su base campionaria, di reversali e mandati relativi alla gestione finanziaria dell'Ente dell'intero esercizio 2021 con tecnica di campionamento casuale su universi stratificati tenendo conto della significatività finanziaria. In particolare, è stata utilizzata la funzione del sito web clio.it con le seguenti specifiche:

A) CONTROLLO SU REVERSALI

CONTROLLO SU REVERSALI			
Filtro usato: importo superiore ad € 1.000,00. Si ottengono 3.746 reversali su un totale di 4.345 .			
Il campione complessivo è formato da n. 20 reversali estrapolate in termini probabilistici sulla base di elenchi formati per anno di provenienza dei fondi.			
L'elenco è stato stratificato per anno di provenienza dei fondi e la numerosità del campione all'interno di ogni strato è individuata sulla base della percentuale scaturente dal rapporto n° reversali per anno di provenienza fondi / reversali > di €. 1000,00. Si ottiene la seguente numerosità del campione probabilistico:			
Anno di provenienza fondi (strato)	numerosità	Quota di composizione %	Numero di reversali da estrarre
2001	1	0,0267	0
2012	1	0,0267	0
2014	7	0,1869	0
2016	99	2,6425	0
2017	55	1,4682	0
2018	133	3,5500	1
2019	364	9,7170	2
2020	480	12,814	3
2021	2.606	69,568	14
TOTALE REVERSALI	3.746	100,00	20
REVERSALI CON IMPORTO MINORE – UGUALE DI € 1.000,00	599		
TOTALE GENERALE REVERSALI	4.345		

Anno di provenienza fondi 2018 - estrazione di numero 1 riga dal progressivo dal n. 1 al n.136 dal sito Bli.it con il seguente esito: 29			
Anno di provenienza fondi 2019 - estrazione di numero 2 righe dal progressivo n. 1 al n. 383 dal sito Bli.it con i seguenti esiti: 74, 221			
Anno di provenienza fondi 2020 - estrazione di numero 3 righe dal progressivo n. 1 al n. 512 dal sito Bli.it con i seguenti esiti: 118,272,290			
Anno di provenienza fondi 2021 - estrazione di numero 14 righe dal progressivo dal n. 1 al n. 2607 dal sito Bli.it con i seguenti esiti: 138,392,434,442,475,584,618,818,956,1342,1846,1990,2056 e 2193			
Reversali estratte e sottoposte a controllo n.ri: 202, 632, 643, 991, 930, 1090, 3374, 3144, 1867, 3901, 3153, 1654, 2993, 2027, 2439, 2865, 2540, 2437, 3130 e 3483			

B) CONTROLLO SUI MANDATI

CONTROLLO SU MANDATI			
Filtro usato: importo superiore a 1000 €. Si ottengono 12.329 mandati su un totale di 14.579			
Il campione complessivo è formato da n. 20 mandati estrapolati in termini probabilistici sulla base di elenchi formati per anno finanziario.			
L'elenco è stato stratificato per anno finanziario la numerosità del campione all'interno di ogni strato è individuata sulla base della percentuale scaturente dal rapporto n° mandati per anno finanziario / mandati > di €. 1000,00.			
Si ottiene la seguente numerosità del campione probabilistico:			
Anno finanziario (strato)	numerosità	Quota di composizione %	Numero di mandato da estrarre
2009	7	0,0567	0
2010	8	0,0618	0

2011	6	0,0486	0
2012	1	0,0081	0
2013	5	0,0405	0
2014	16	0,1316	0
2015	6	0,0485	0
2016	6	0,0486	0
2017	42	0,3406	0
2018	164	1,3301	0
2019	171	1,3864	0
2020	2112	17,1328	4
2021	9.785	79,3657	16
TOTALE MANDATI	12.329	100,00	20
N. MANDATI CON IMPORTO MINORE – UGUALE DI 1000 €	2.250		
TOTALE GENERALE MANDATI	14.579		

Anno finanziario 2020- estrazione di numero 4 righe dal progressivo n. 1 al 2112 da Bli.it con i seguenti esiti: 621,1665,1977 e 2057

Anno finanziario 2021 - estrazione di numero 16 righe dal progressivo n. 1 al n.978 sito Bli.it con i seguenti esiti:

143, 1926, 2621, 2648, 3267, 3782, 5887, 6007, 6438, 8086, 8758, 8915, 8976, 9138
5632 e 7272

Mandati estratti e sottoposti a controllo n.20

621, 1665, 1977, 2057, 12325, 3315, 8907, 11441, 4.439, 6100, 14476, 11897,
3643, 8955, 8450, 11106, 14467, 3219, 9915 e 12029

l'esame della documentazione richiesta in data 11/05/2022 e ricevuta in data 16/05/2022, tiva al campionamento effettuato su reversali e mandati, non sono state riscontrate irregolarità.

Gestione di competenza

Il risultato della gestione di competenza presenta un avanzo di € 46.238.091,65 quale differenza tra accertamenti (€3.162.134.869,76) ed impegni (€3.115.896.778,11).

Gestione dei residui

Il Riaccertamento ordinario dei residui al 31/12/2021 risulta approvato con Deliberazioni di Giunta Regionale n.383 del 27/04/2021, sulla quale il Collegio dei Revisori, dopo aver definito tecnica di campionamento su universi stratificati, ha formulato, non avendo riscontrato criticità, parere favorevole, con il verbale n.113 del 23/04/2022. I residui attivi al 31/12/2021 da riportare sono pari a € 1.214.286.378,15 di cui € 699.449.503,75 provenienti dall'esercizio 2020 e precedenti ed € 514.836.874,40 derivanti dagli stanziamenti di competenza del 2021. I residui passivi al 31/12/2021 da riportare sono pari a € 1.224.918.628,22 di cui € 662.222.619,77 provenienti dall'esercizio 2020 e precedenti ed € 562.696.008,45 derivanti dagli stanziamenti di competenza del 2021.

Gestione del Fondo Pluriennale Vincolato

Il fondo pluriennale vincolato al 31/12/2021, quantificato complessivamente in 185.722,75 migliaia di euro, serve a dare copertura ad altrettanti impegni assunti negli anni 2021 e precedenti con esigibilità differita agli esercizi successivi al 2021.

Il seguente prospetto sintetizza il FPV al termine dell'esercizio 2021 nelle sue diverse componenti:

COMPONENTE FPV	Importo FPV al 31.12.2021
FPV da riaccertamento straordinario - spese correnti	0,00
FPV da gestione – riaccertamento ordinario – spese correnti	72.909.317,95
A) TOTALE FPV – spese correnti	72.909.317,95
FPV da riaccertamento straordinario - spese di investimento	0,00
FPV da gestione – riaccertamento ordinario – spese di investimento	111.216.844,92
FPV da debito	1.596.582,78
B) TOTALE FPV – spese di investimento	112.813.427,70
C) = A) + B) Totale FPV	185.722.745,65

L'Ente ha allegato al Rendiconto il Prospetto del Fondo Pluriennale Vincolato per Missioni e Programmi.

Il Fondo Pluriennale Vincolato in entrata nell'esercizio 2021 corrisponde al FPV di parte spesa al 31.12.2020, pari ad euro 157.093.781,64.

Gestione amministrativa

L'esercizio finanziario 2021 chiude con un saldo attivo (al lordo delle somme da accantonare, dei fondi vincolati e dei fondi speciali) di 308.264.441,13 euro.

PROSPETTO DIMOSTRATIVO DEL RISULTATO DI AMMINISTRAZIONE

		GESTIONE		
		RESIDUI	COMPETENZA	TOTALE
Fondo cassa al 1° gennaio 2021				391.390.901,56
RISCOSSIONI	(+)	642.937.138,12	2.409.176.088,75	3.052.113.226,87
PAGAMENTI	(-)	599.106.641,62	2.339.778.049,96	2.938.884.691,58
SALDO DI CASSA AL 31 DICEMBRE 2021	(=)			504.619.436,85
PAGAMENTI per azioni esecutive non regolarizzate al 31 dicembre 2021	(-)			-
FONDO DI CASSA AL 31 DICEMBRE 2021	(=)			504.619.436,85
RESIDUI ATTIVI	(+)	699.449.503,75	514.836.874,40	1.214.286.378,15
<i>di cui derivanti da accertamenti di tributi effettuati sulla base della stima del dipartimento delle finanze</i>		12.785.550,00	23.956.558,00	36.742.108,00
RESIDUI PASSIVI	(-)	662.222.619,77	562.696.008,45	1.224.918.628,22
FONDO PLURIENNALE VINCOLATO PER SPESE CORRENTI ⁽¹⁾	(-)			72.909.317,95
FONDO PLURIENNALE VINCOLATO PER SPESE IN CONTO CAPITALE ⁽¹⁾	(-)			112.813.427,70
RISULTATO DI AMMINISTRAZIONE AL 31 DICEMBRE 2021 (A)(2)	(=)			308.264.441,13
Composizione del risultato di amministrazione al 31 dicembre 2021:				
Parte accantonata ⁽³⁾				
Fondo crediti di dubbia esigibilità al 31/12/2021 (4)				76.761.791,11
Accantonamento residui perenti al 31/12/2021 (5)				1.737.341,13
Fondo Accantonamento per rischio di soccombenza canoni di concessioni Idroelettriche				23.697.200,43
Fondo accantonamento derivanti da concessioni di moratorie (concessioni estrazioni materiali di cava)				18.466,24
Fondo accantonamento manovre regionali				3.000.000,00
Fondo contenzioso				36.843.854,04
Fondo accantonamento per perdite società partecipate				2.242.233,84
Fondo accantonamento per passività potenziali derivanti dalla gestione delle società partecipate				12.055.000,00
Fondo anticipazioni liquidità				27.699.974,05
Fondo passività potenziali				19.242.218,61
Fondo per rinnovi contrattuali personale Giunta regionale				1.159.110,10
Altri accantonamenti				-
Totale parte accantonata (B)				204.457.189,55
Parte vincolata				
Vincoli derivanti da leggi e dai principi contabili				17.390.560,17
Vincoli derivanti da trasferimenti				182.011.967,90
Vincoli derivanti dalla contrazione di mutui				275.400,23
Vincoli formalmente attribuiti dall'ente				1.634.649,10
Altri vincoli				-
Totale parte vincolata (C)				201.312.577,40
Parte destinata agli investimenti				
Totale parte destinata agli investimenti (D)				
Totale parte disponibile (E=A-B-C-D)				-97.505.325,82
F) di cui Disavanzo da debito autorizzato e non contratto(6)				-69.805.351,77
Se E è negativo, tale importo è iscritto tra le spese del bilancio di previsione come disavanzo da ripianare (6)				

La parte disponibile del risultato di amministrazione al netto delle quote accantonate e vincolate, pari ad euro - 97.505.325,82, corrisponde:

- per euro 27.699.974,05 al Fondo anticipazione di liquidità di cui al DL 179/2015;
- per euro 69.805.351,77 al debito autorizzato e non contratto

Parte accantonata:

Fondo crediti dubbia esigibilità

Il fondo crediti di dubbia esigibilità è stato determinato così come previsto dal “Principio contabile applicato concernente la contabilità finanziaria”, allegato 4/2 del D.Lgs 118/2011, e dall’Appendice tecnica “Determinazione del fondo crediti di dubbia esigibilità”. Per le specifiche si ci riporta a quanto dettagliato nella relazione sulla gestione.

L’accantonamento complessivo è pari a €. 76.761.791,11, così distinto: € 957.621,37 in conto capitale e €. 75.804.169,74 di parte corrente.

Fondo residui perenti

L’accantonamento al fondo residui perenti, pari a € 1.737.341,13, garantisce la copertura del 100% dei residui perenti al 31/12/2021 ed è stato determinato sulla base dell’utilizzo effettuato nel corso del 2021 e l’eliminazione dei debiti insussistenti comunicati dai Servizi regionali.

Fondo accantonamento rischio di soccombenza canoni concessioni idroelettriche

L’accantonamento al fondo, pari ad € 23.697.200,43, è corrispondente alle entrate riscosse negli esercizi finanziari dal 2016 al 2021 relative alla maggiorazione dei canoni disposta con deliberazione giunta n. 1067 del 22 settembre 2015; pertanto il relativo importo evidenziato nel rendiconto per l’esercizio finanziario 2020 è stato incrementato delle riscossioni realizzate nel 2021 per il medesimo titolo. Tale deliberazione, infatti, è stata oggetto di ricorso da parte delle società obbligate al pagamento delle maggiorazioni e, attualmente, il giudizio è pendente presso la Corte di Cassazione (Sezioni riunite).

Fondo Accantonamento per rischi derivanti da concessione di moratorie

L’accantonamento al fondo pari ad euro 18.466,24 fa riferimento alla concessione di moratorie per le imprese di estrazione di materiali di cava; l’importo è stato ridotto di circa euro 19 mila rispetto all’accantonamento determinato nell’esercizio 2020 a seguito di una riduzione delle moratorie in essere al 31/12/2021.

Fondo Accantonamento per rischi derivanti da manovre regionali

L’accantonamento al fondo, pari ad euro 3.000.000,00, è stato effettuato per dare copertura ad eventuali minori entrate rispetto alle previsioni, ai conguagli rispetto alle anticipazioni erogate dal Ministero e alle regolazioni finanziarie tra Stato e Regioni. L’importo, che non ha subito

modificazioni rispetto all'esercizio precedente, è stato calcolato sulla base dei conguagli e delle variazioni realizzate nell'ultimo quinquennio.

Fondo contenzioso

L'accantonamento al fondo, pari ad euro 36.843.854,04 è stato determinato sulla base delle informazioni fornite dal Servizio Avvocatura del contenzioso potenzialmente passivo per la Regione al 31/12/2021.

In particolare, tale somma assicura totalmente gli importi stimati dal Servizio Avvocatura per le cause con rischio medio ed alto, con un accantonamento pari a 34.235.459,33, a cui si è aggiunto un maggior accantonamento di 2.608.394,71 per far fronte alle cause con rischio basso oltre che a consentire la copertura di eventuali maggiori oneri rispetto a quelli calcolati. Nel complesso l'aumento del fondo rispetto al valore registrato alla chiusura dell'esercizio precedente è stato pari a 2.298.317,66euro.

In merito all'utilizzo del fondo contenzioso, si precisa che, nel corso dell'esercizio 2021 non si è proceduto all'applicazione della relativa quota di avanzo di amministrazione al 31 dicembre 2020.

Fondo accantonamento per perdite società partecipate

Con riferimento all'art. 21, comma 1, del D. Lgs. 175/2016, l'accantonamento ammonta ad €. 2.242.234,00 ed è riferito alle perdite non ripianate afferenti ai bilanci societari 2020.

Fondo accantonamento per passività potenziali derivanti dalla gestione di società partecipate.

L'accantonamento pari ad € 12.055.000,00 è stato operato a titolo cautelativo e fa riferimento ad eventuali passività che potrebbero sorgere dall'indennizzo dovuto a GEPAFIN in riferimento alla partecipazione al Fondo immobiliare chiuso "Comparto Monteluce" nella fase della liquidazione del fondo ovvero nel caso di vendita forzata. L'importo è, pertanto, stato calcolato sulla base del valore aggiornato delle quote e dei dati riguardanti gli oneri finanziari forniti dalla società.

Fondo accantonamento per passività potenziali

L'accantonamento prudenziale proveniente dall'esercizio 2019, non utilizzato nel corso dell'esercizio 2021, pari ad € 11.242.218,61, viene riconfermato nel suo importo originario.

Il suddetto importo è relativo a passività pregresse fuori bilancio generatesi per l'espletamento dei servizi minimi essenziali in tema di TPL, quali "somme non al momento da corrispondere salvi i futuri provvedimenti giudiziari che saranno in proposito adottati", per le quali quindi sussiste la possibilità che possano essere emessi provvedimenti giudiziari che rendono esecutivi i Decreti ingiuntivi e si debba provvedere al relativo pagamento.

In quest'ultima eventualità all'ufficio competente in materia spetta di attivare la procedura per il riconoscimento di tali passività da parte del Consiglio regionale secondo quanto disposto dall'articolo 73 del D.lgs. n. 118/ 2011.

Con il rendiconto 2021 si provvede ad effettuare un ulteriore accantonamento pari ad 8.000.000,00 di euro per far fronte alle passività pregresse che stanno emergendo in sede di riconciliazione dei debiti e crediti con le Province, in attesa della definizione dell'importo preciso.

Fondo anticipazione di liquidità di cui al D.L. 179/2015

L'accantonamento al fondo è pari ad euro 27.699.974,05 e corrisponde al residuo debito al 31/12/2021.

Parte vincolata

Le quote vincolate pari ad euro 201.312.577,40 indicate in dettaglio nella tabella allegata al rendiconto sono così ripartite:

Vincoli derivanti da leggi e dai principi contabili	17.390.560,17
Vincoli derivanti da trasferimenti	182.011.967,90
Vincoli derivanti dalla contrazione di mutui	275.400,23
Vincoli formalmente attribuiti dall'ente	1.634.649,10
Altri vincoli	0,00
TOTALE PARTE VINCOLATA	201.312.577,40

L'elenco delle quote vincolate del risultato di amministrazione è rappresentato nell'allegato H2 al rendiconto, secondo lo schema dell'allegato a/2 previsto dal punto 13.7.2 del principio contabile applicato della Programmazione (All. 4/1 al D.Lgs. 118/11). Nell'Allegato 5 della relazione è riportato l'elenco analitico delle risorse vincolate del risultato di amministrazione con il dettaglio delle corrispondenze tra capitoli in entrata e capitoli di spesa.

Gli equilibri di bilancio

Il quadro generale riassuntivo della gestione 2021, secondo gli schemi previsti dal D. Lgs. 118/2011, evidenzia i seguenti equilibri generali di bilancio:

QUADRO GENERALE RIASSUNTIVO

ENTRATE	ACCERTAMENTI	INCASSI	SPESE	IMPEGNI	PAGAMENTI
Fondo di cassa all'inizio dell'esercizio		391.390.901,56			
Utilizzo avanzo di amministrazione (1)	81.028.124,97	81.028.124,97	Disavanzo di amministrazione ⁽³⁾		
di cui Utilizzo Fondo anticipazioni di liquidità (DL 35/2013 e successive modifiche e rifinanziamenti) - solo regioni	27.699.974,05	27.699.974,05	<i>Disavanzo derivante da debito autorizzato e non contratto ripianato con accensione di prestiti</i> ⁽⁴⁾		
Fondo pluriennale vincolato di parte corrente (2)	65.033.967,20				
Fondo pluriennale vincolato in c/capitale (2)	92.059.814,44				
di cui Fondo pluriennale vincolato in c/capitale finanziato da debito	2.367.219,12				
Fondo pluriennale vincolato per incremento di attività finanziarie (2)					
Titolo 1 - Entrate correnti di natura tributaria, contributiva e perequativa	2.013.383.146,73	2.177.121.880,62	Titolo 1 - Spese correnti Fondo pluriennale vincolato di parte corrente ⁽⁵⁾	2.375.756.538,60	2.186.206.702,53
Titolo 2 - Trasferimenti correnti	312.034.714,43	264.218.220,08		72.909.317,95	

Titolo 3 - Entrate extratributarie	121.751.003,81	137.298.081,10			
Titolo 4 - Entrate in conto capitale	89.384.065,94	121.540.897,74			
			Titolo 2 - Spese in conto capitale	113.838.956,99	122.415.752,38
			Fondo pluriennale vincolato in c/capitale ⁽⁵⁾	112.813.427,70	
			di cui Fondo pluriennale vincolato in c/capitale finanziato da debito	1.596.582,78	
Titolo 5 - Entrate da riduzione di attività finanziarie	107.602.564,16	51.011.478,50	Titolo 3 - Spese per incremento di attività finanziarie	117.241.871,20	117.241.871,20
			Fondo pluriennale vincolato per incremento di attività finanziarie ⁽⁵⁾		
Totale entrate finali.....	2.644.155.495,07	2.751.190.558,04	Totale spese finali.....	2.792.560.112,44	2.425.864.326,11
Titolo 6 - Accensione di prestiti			Titolo 4 - Rimborso di prestiti e di cui Fondo anticipazioni di liquidità ⁽⁶⁾	15.779.223,54	15.779.223,54
				27.699.974,05	
Titolo 7 - Anticipazioni da istituto tesoriere/cassiere			Titolo 5 - Chiusura Anticipazioni da istituto tesoriere/cassiere		
Titolo 9 - Entrate per conto di terzi e partite di giro	279.857.468,08	300.922.668,83	Titolo 7 - Spese per conto terzi e partite di giro	279.857.468,08	497.241.141,93
Totale entrate dell'esercizio	2.924.012.963,15	3.052.113.226,87	Totale spese dell'esercizio	3.115.896.778,11	2.938.884.691,58

TOTALE COMPLESSIVO ENTRATE	3.162.134.869,76	3.443.504.128,43	TOTALE COMPLESSIVO SPESE	3.115.896.778,11	2.938.884.691,58
DISAVANZO DI COMPETENZA <i>di cui Disavanzo da debito autorizzato e non contratto formatosi nell'esercizio ⁽⁷⁾</i>	0,00		AVANZO DI COMPETENZA/FONDO DI CASSA	46.238.091,65	504.619.436,85
TOTALE A PAREGGIO	3.162.134.869,76	3.443.504.128,43	TOTALE A PAREGGIO	3.162.134.869,76	3.443.504.128,43
			GESTIONE DEL BILANCIO		
			a) Avanzo di competenza (+) /Disavanzo di competenza (-)	46.238.091,65	
			b) Risorse accantonate stanziate nel bilancio dell'esercizio N (+) ⁽⁸⁾	2.669.971,46	
			c) Risorse vincolate nel bilancio (+) ⁽⁹⁾	59.252.095,12	
			d) Equilibrio di bilancio (d=a-b-c)	-15.683.974,93	
			GESTIONE DEGLI ACCANTONAMENTI IN SEDE DI RENDICONTO		
			d) Equilibrio di bilancio (+)/(-)	-15.683.974,93	
			e) Variazione accantonamenti effettuata in sede di rendiconto(+)/(-) ⁽¹⁰⁾	13.009.888,37	
			f) Equilibrio complessivo (f=d-e)	-28.693.863,30	

Verifica degli equilibri parziali

EQUILIBRI DI BILANCIO		
Utilizzo risultato di amministrazione destinato al finanziamento delle spese correnti e al rimborso di prestiti	(+)	47.155.568,12
Ripiano disavanzo di amministrazione esercizio precedente ⁽¹⁾	(-)	
Fondo pluriennale vincolato per spese correnti iscritto in entrata	(+)	65.033.967,20
Entrate titoli 1-2-3	(+)	2.447.168.864,97
Entrate in conto capitale per Contributi agli investimenti direttamente destinati al rimborso dei prestiti da amministrazioni pubbliche ⁽²⁾	(+)	
Entrate Titolo 4.03 - Altri trasferimenti in conto capitale	(+)	39.837,25
Entrate in c/capitale destinate all'estinzione anticipata di prestiti ⁽³⁾	(+)	
Entrate per accensioni di prestiti destinate all'estinzione anticipata di prestiti	(+)	
Entrate di parte capitale destinate a spese correnti in base a specifiche disposizioni di legge o dei principi contabili	(+)	
Spese correnti	(-)	2.375.756.538,60
- di cui spese correnti non ricorrenti finanziate con utilizzo del risultato di amministrazione		17.818.615,85
Fondo pluriennale vincolato di parte corrente (di spesa) ⁽⁴⁾	(-)	72.909.317,95
Spese Titolo 2.04 - Altri trasferimenti in conto capitale	(-)	
Fondo pluriennale vincolato di spesa - titolo 2.04 Altri trasferimenti in conto capitale ⁽⁴⁾	(-)	1.283.905,18
Variazioni di attività finanziarie -saldo di competenza (se negativo) C/1) ⁽⁵⁾	(-)	9.639.307,04
Rimborso prestiti	(-)	15.779.223,54
- di cui per estinzione anticipata di prestiti		
Fondo anticipazioni di liquidità	(-)	27.699.974,05
A/1) Risultato di competenza di parte corrente		56.329.971,18
- Risorse accantonate di parte corrente stanziare nel bilancio dell'esercizio N ⁽¹⁴⁾	(-)	2.586.639,11
- Risorse vincolate di parte corrente nel bilancio ⁽¹⁵⁾	(-)	38.073.271,57
A/2) Equilibrio di bilancio di parte corrente		15.670.060,50
- Variazione accantonamenti di parte corrente effettuata in sede di rendiconto '(+)/(-)' ⁽¹⁶⁾	(-)	13.009.888,37
A/3) Equilibrio complessivo di parte corrente		2.660.172,13
Utilizzo risultato di amministrazione per il finanziamento di spese d'investimento	(+)	33.872.556,85
Fondo pluriennale vincolato per spese in conto capitale iscritto in entrata	(+)	92.059.814,44
Entrate in conto capitale (Titolo 4)	(+)	89.384.065,94

Entrate Titolo 5.01.01 - Alienazioni di partecipazioni	(+)	
Entrate per accensioni di prestiti (titolo 6)	(+)	
Entrate in conto capitale per Contributi agli investimenti direttamente destinati al rimborso dei prestiti da amministrazioni pubbliche ⁽²⁾	(-)	
Entrate in c/capitale destinate all'estinzione anticipata di prestiti ⁽³⁾	(-)	
Entrate di parte capitale destinate a spese correnti in base a specifiche disposizioni di legge o dei principi contabili	(-)	
Entrate per accensioni di prestiti destinate all'estinzione anticipata di prestiti	(-)	
Entrate Titolo 4.03 - Altri trasferimenti in conto capitale	(-)	39.837,25
Spese in conto capitale	(-)	113.838.956,99
Fondo pluriennale vincolato in c/capitale (di spesa) ⁽⁴⁾	(-)	112.813.427,70
Spese Titolo 3.01.01 - Acquisizioni di partecipazioni e conferimenti di capitale	(-)	
Fondo pluriennale vincolato per Acquisizioni di partecipazioni e conferimenti di capitale (di spesa) ⁽⁴⁾	(-)	
Spese Titolo 2.04 - Altri trasferimenti in conto capitale	(+)	1.283.905,18
Fondo pluriennale vincolato di spesa - titolo 2.04 Altri trasferimenti in conto capitale ⁽⁴⁾	(+)	
Disavanzo derivante da debito autorizzato e non contratto ripianato con accensione di prestiti ⁽⁹⁾	(-)	
Variazioni di attività finanziarie -saldo di competenza (se positivo) C/1) ⁽⁵⁾	(+)	
B1) Risultato di competenza in c/capitale		10.091.879,53
- Risorse accantonate in c/capitale stanziare nel bilancio dell'esercizio N ⁽¹⁴⁾	(-)	83.332,35
- Risorse vincolate in conto capitale nel bilancio ⁽¹⁵⁾	(-)	21.178.823,55
B/2) Equilibrio di bilancio in c/capitale		31.354.035,43
- Variazione accantonamenti in c/capitale effettuata in sede di rendiconto '(+)/(-)' ⁽¹⁶⁾	(-)	
B/3) Equilibrio complessivo in c/capitale		31.354.035,43
di cui Disavanzo da debito autorizzato e non contratto formatosi nell'esercizio		
Utilizzo risultato di amministrazione per l'incremento di attività finanziarie ⁽⁶⁾	(+)	
Fondo pluriennale vincolato per incremento di attività finanziarie iscritto in entrata	(+)	
Entrate titolo 5.00 - Riduzioni attività finanziarie	(+)	107.602.564,16
Spese titolo 3.00 - Incremento attività finanziarie	(-)	117.241.871,20
Fondo pluriennale vincolato per incremento di attività finanziarie (di spesa) ⁽⁴⁾	(-)	

Entrate Titolo 5.01.01 - Alienazioni di partecipazioni	(-)	
Spese Titolo 3.01.01 - Acquisizioni di partecipazioni e conferimenti di capitale	(+)	
Fondo pluriennale vincolato per Acquisizioni di partecipazioni e conferimenti di capitale (di spesa) ⁽⁴⁾	(+)	
C/1) Variazioni attività finanziaria - saldo di competenza		- 9.639.307,04
- Risorse accantonate - attività finanziarie stanziato nel bilancio dell'esercizio N	(-)	
- Risorse vincolate - attività finanziarie nel bilancio	(-)	
C/2) Variazioni attività finanziaria - equilibrio di bilancio		- 9.639.307,04
- Variazione accantonamenti - attività finanziarie effettuata in sede di rendiconto'(+)/(-)	(-)	
C/3) Variazioni attività finanziaria - equilibrio complessivo		- 9.639.307,04

D/1) RISULTATO DI COMPETENZA (D/1 = A/1 + B/1)		46.238.091,65
D/2) EQUILIBRIO DI BILANCIO (D/2 = A/2 + B/2)		-15.683.974,93
D/3) EQUILIBRIO COMPLESSIVO (D/3 = A/3 + B/3)		-28.693.863,30
di cui Disavanzo da debito autorizzato e non contratto formatosi nell'esercizio⁽¹⁰⁾		14.331.733,24

Saldo corrente ai fini della copertura degli investimenti pluriennali delle Regioni a statuto ordinario

A/1) Risultato di competenza di parte corrente		56.329.971,18
Utilizzo risultato di amministrazione destinato al finanziamento di spese correnti ricorrenti e al rimborso di prestiti al netto del fondo anticipazione di liquidità	(-)	1.636.978,22
Entrate non ricorrenti che non hanno dato copertura a impegni	(-)	
Fondo pluriennale vincolato per spese correnti iscritto in entrata al netto delle componenti non vincolate derivanti dal riaccertamento ord.	(-)	38.144.720,36
- Risorse accantonate di parte corrente non sanitarie stanziato nel bilancio dell'esercizio N ⁽¹¹⁾	(-)	2.586.639,11
- Variazione accantonamenti di parte corrente non sanitarie effettuata in sede di rendiconto'(+)/(-) ⁽¹²⁾	(-)	13.009.888,37
- Risorse vincolate di parte corrente nel bilancio non sanitarie ⁽¹³⁾	(-)	33.464.200,53
Entrate titoli 1-2-3 destinate al finanziamento del SSN	(-)	1.894.056.118,00
Spese correnti finanziate da entrate destinate al SSN	(+)	1.898.749.889,24
Equilibrio di parte corrente ai fini della copertura degli investimenti pluriennali.		- 27.818.684,17

In riferimento agli equilibri di bilancio, si evidenzia che, come riportato nell'allegato D del Rendiconto, l'equilibrio della gestione di competenza che ammonta ad € 46.238.091,65 (quale differenza tra il risultato di competenza di parte corrente di € 56.329.971,18 ed il risultato di competenza in c/capitale pari ad € 10.091.879,53) tiene conto sia delle risorse accantonate nel bilancio dell'esercizio sia delle risorse vincolate non ancora impegnate al 31 dicembre.

L'equilibrio complessivo di bilancio tiene conto anche degli effetti delle variazioni degli accantonamenti effettuate in sede di rendiconto è pari ad euro -28.693.863,30 di cui euro 2.660.172,13 di parte corrente ed euro - 31.354.035,43 di parte capitale. Tale valore negativo si determina per effetto della esclusione dalle entrate dell'avanzo vincolato applicato al bilancio per complessivi 59 Mln nonché del mutuo autorizzato e non contratto pari a 14,3 mln.

Obiettivi di finanza 2021

L'obiettivo 2021 della Regione Umbria in termini di investimenti era pari ad euro 20.271.927,79, di cui euro 11.093.445,58 a fronte del contributo 2019 ed euro 9.178.482,21 a fronte del contributo 2020 (art. 1, commi 833 e 835 – tabelle 4 e 5 – L. 145/2018).

La Regione al 31/12/2021 ha rispettato i target di spesa relativi agli investimenti di cui all'accordo Stato-Regioni del 15/10/2018.

Allegato A - Modello INV 21 Sez.1

INVESTIMENTI 2021

(Art.1, commi 495 bis e 495 ter L. 11 dicembre 2016, n. 232 e Art. 1, commi 833 e 834 L. 30 dicembre 2018, n. 145,)

REGIONE UMBRIA

<i>importi in migliaia di euro</i>	
ANALISI DEGLI INVESTIMENTI EFFETTUATI AI SENSI DELL'ART.1, comma 469 e seguenti L. 232/2016 e dell'art. 1, commi 833 e 834, L. 28 DICEMBRE 2018, n. 145	Dati gestionali COMPETENZA a tutto il 31 dicembre 2021 (stanziamenti FPV/ impegni)
1) Verifica, per l'esercizio 2021, dell'utilizzo spazi acquisiti nel 2019 con il patto di solidarietà nazionale verticale per nuovi investimenti (comma 495-ter, L. 232/2016 - tab.2)	
1a) impegni per nuovi investimenti diretti esigibili nel 2021, concernenti opere pubbliche, a valere degli spazi acquisiti nel 2019 ai sensi del comma 495-ter L. 232/2016, oggetto del monitoraggio BDAP-MOP di cui al D. Lgs n. 229/2011	
1b) impegni per altri nuovi investimenti diretti esigibili nel 2021 a valere degli spazi acquisiti nel 2019 ai sensi del comma 495-ter L. 232/2016 (non riguardanti opere pubbliche e <u>NON</u> oggetto del monitoraggio BDAP-MOP di cui al D. Lgs n. 229/2011)	
1c) impegni per nuovi investimenti indiretti esigibili nel 2021, concernenti contributi per la realizzazione di opere pubbliche, a valere degli spazi acquisiti nel 2019 ai sensi del comma 495-ter L. 232/2016, i cui beneficiari sono tenuti al monitoraggio BDAP-MOP di cui al D. Lgs n. 229/2011.	116
1d) impegni per altri nuovi investimenti indiretti esigibili nel 2021 a valere degli spazi acquisiti nel 2019 ai sensi del comma 495-ter L. 232/2016 (non concernenti contributi per la realizzazione di opere pubbliche e/o i cui beneficiari <u>NON</u> sono tenuti al monitoraggio BDAP-MOP di cui al D. Lgs n. 229/2011)	
1e) FPV c/cap. di spesa 2021 al netto del debito per nuovi investimenti, diretti e indiretti, esigibili nel 2022-2023 a valere degli spazi acquisiti nel 2019 ai sensi del comma 495-ter L. 232/2016	3.954
1f) Spazi acquisiti nel 2019 con il patto di solidarietà nazionale verticale per investimenti nuovi (comma 495-ter, L. 232/2016) <u>non utilizzati per investimenti esigibili nel 2021</u>	2.271
1g) Spazi acquisiti nel 2019 con il patto di solidarietà nazionale verticale per investimenti nuovi (comma 495-ter L. 232/2016), <u>non utilizzati</u> per investimenti esigibili negli esercizi 2022-2023- FPV di spesa ⁽⁵⁾	
2) Verifica, per l'esercizio 2021, dell'utilizzo spazi acquisiti nel 2018 con il patto di solidarietà nazionale verticale per nuovi investimenti (comma 495-ter, L. 232/2016 - tab. 1)	
2a) impegni per investimenti diretti nuovi e aggiuntivi esigibili nel 2021 concernenti opere pubbliche a a valere degli spazi acquisiti nel 2018 ai sensi del comma 495-ter L. 232/2016 oggetto del monitoraggio BDAP-MOP di cui al D. Lgs n. 229/2011	
2b) Impegni per altri investimenti diretti nuovi e aggiuntivi esigibili nel 2021 a valere degli spazi acquisiti nel 2018 ai sensi del comma 495-ter L. 232/2016 non riguardanti opere pubbliche, <u>NON</u> oggetto del monitoraggio BDAP-MOP di cui al D. Lgs n. 229/2011	
2c) Impegni per investimenti indiretti nuovi e aggiuntivi esigibili nel 2021, concernenti contributi per la realizzazione di opere pubbliche, a valere degli spazi acquisiti nel 2018 ai sensi del comma 495-ter L. 232/2016 i cui beneficiari sono tenuti al monitoraggio BDAP-MOP di cui al D. Lgs n. 229/2011.	1.077
2d) impegni per altri investimenti indiretti nuovi e aggiuntivi esigibili nel 2021 a valere degli spazi acquisiti nel 2018 ai sensi del comma 495-ter L. 232/2016 non concernenti contributi per la realizzazione di opere pubbliche e/o i cui beneficiari <u>NON</u> sono tenuti al monitoraggio BDAP-MOP di cui al D. Lgs n. 229/2011	32
2e) FPV c/cap. di spesa 2021 al netto del debito per investimenti nuovi e aggiuntivi, diretti e indiretti, esigibili nel 2022 a valere degli spazi acquisiti nel 2018 ai sensi del comma 495-ter L. 232/2016	
2f) Spazi acquisiti nel 2018 con il patto di solidarietà nazionale verticale per investimenti nuovi e aggiuntivi (comma 495-ter L. 232/2016) e <u>non utilizzati</u> con impegni esigibili 2021	
2g) Spazi acquisiti nel 2018 con il patto di solidarietà nazionale verticale per investimenti nuovi e aggiuntivi (comma 495-ter L. 232/2016), non utilizzati per investimenti esigibili negli esercizi 2022- FPV di spesa ⁽⁶⁾	
3) Verifica, per l'esercizio 2021, dell'utilizzo spazi acquisiti nel 2017 con il patto di solidarietà nazionale verticale per nuovi investimenti (comma 495-bis, L. 232/2016)	
3a) impegni per investimenti diretti nuovi e aggiuntivi esigibili nel 2021 concernenti opere pubbliche a a valere degli spazi acquisiti nel 2017 ai sensi del comma 495-bis L. 232/2016 oggetto del monitoraggio BDAP-MOP di cui al D. Lgs n. 229/2011	
3b) Impegni per altri investimenti diretti nuovi e aggiuntivi esigibili nel 2021 a valere degli spazi acquisiti nel 2017 ai sensi del comma 495-bis L. 232/2016 non riguardanti opere pubbliche, <u>NON</u> oggetto del monitoraggio BDAP-MOP di cui al D. Lgs n. 229/2011	
3c) Impegni per investimenti indiretti nuovi e aggiuntivi esigibili nel 2021, concernenti contributi per la realizzazione di opere pubbliche, a valere degli spazi acquisiti nel 2017 ai sensi del comma 495-bis L. 232/2016 i cui beneficiari sono tenuti al monitoraggio BDAP-MOP di cui al D. Lgs n. 229/2011.	
3d) impegni per altri investimenti indiretti nuovi e aggiuntivi esigibili nel 2021 a valere degli spazi acquisiti nel 2017 ai sensi del comma 495-bis L. 232/2016 non concernenti contributi per la realizzazione di opere pubbliche e/o i cui beneficiari <u>NON</u> sono tenuti al monitoraggio BDAP-MOP di cui al D. Lgs n. 229/2011	
3e) Spazi acquisiti nel 2017 con il patto di solidarietà nazionale verticale per investimenti nuovi e aggiuntivi (comma 495-bis L. 232/2016) e <u>non utilizzati</u> con impegni esigibili 2021	

Allegato A - Modello INV 21 Sez.1

INVESTIMENTI 2021

(Art.1, commi 495 bis e 495 ter L. 11 dicembre 2016, n. 232 e Art. 1, commi 833 e 834 L. 30 dicembre 2018, n. 145.)

REGIONE UMBRIA

<i>Importi in migliaia di euro</i>	
4) Verifica, per l'esercizio 2021, dell'utilizzo del contributo 2019 per nuovi investimenti diretti e indiretti di cui all'art.1, commi 833 e 834 della L. n. 145 del 2018 (comma 839 Tabella 4)	
4a) impegni per investimenti diretti nuovi esigibili nel 2021 concernenti opere pubbliche di cui ai commi 833 e 834 della L.145/2018, oggetto del monitoraggio BDAP-MOP di cui al D. Lgs n. 229/2011 .	
4b) Impegni per altri investimenti diretti nuovi esigibili nel 2021 di cui ai commi 833 e 834 della L.145/2018, non riguardanti opere pubbliche, NON oggetto del monitoraggio BDAP-MOP di cui al D. Lgs n. 229/2011	
4c) Impegni per investimenti indiretti nuovi esigibili nel 2021, concernenti contributi per la realizzazione di opere pubbliche, di cui ai commi 833 e 834 della L.145/2018, i cui beneficiari sono tenuti al monitoraggio BDAP-MOP di cui al D. Lgs n. 229/2011	8.820
4d) impegni per altri investimenti indiretti nuovi esigibili nel 2021 ai commi 833 e 834 della L.145/2018, non concernenti contributi per la realizzazione di opere pubbliche e/o i cui beneficiari NON sono tenuti al monitoraggio BDAP-MOP di cui al D. Lgs n. 229/2011	2.274
4e) Investimenti esigibili nel 2021 non realizzati rispetto all'importo previsto per il 2021 dalla tabella 4 allegata alla legge n. 145/2018	0
5) Verifica, per l'esercizio 2021, dell'utilizzo del contributo 2020 per nuovi investimenti diretti e indiretti di cui all'art. 1, commi 835 e 836 della L. n. 145 del 2018 (comma 839 Tabella 5).	
5a) impegni per investimenti diretti nuovi esigibili nel 2021 concernenti opere pubbliche di cui ai commi 835 e 836 della L.145/2018, oggetto del monitoraggio BDAP-MOP di cui al D. Lgs n. 229/2011 .	
5b) Impegni per altri investimenti diretti nuovi esigibili nel 2021 di cui ai commi 835 e 836 della L.145/2018, non riguardanti opere pubbliche, NON oggetto del monitoraggio BDAP-MOP di cui al D. Lgs n. 229/2011	
5c) Impegni per investimenti indiretti nuovi esigibili nel 2021, concernenti contributi per la realizzazione di opere pubbliche, di cui ai commi 835 e 836 della L.145/2018, i cui beneficiari sono tenuti al monitoraggio BDAP-MOP di cui al D. Lgs n. 229/2011.	8.497
5d) impegni per altri investimenti indiretti nuovi esigibili nel 2021 di cui ai commi 835 e 836 della L.145/2018, non concernenti contributi per la realizzazione di opere pubbliche e/o i cui beneficiari NON sono tenuti al monitoraggio BDAP-MOP di cui al D. Lgs n. 229/2011	682
5e) Investimenti esigibili nel 2021 non realizzati rispetto all'importo previsto per il 2021 dalla tabella 5 allegata alla legge n. 145/2018	0

Allegato B - Modello CERT/21

PROSPETTO per la CERTIFICAZIONE della REALIZZAZIONE DEGLI INVESTIMENTI anno 2021**da trasmettere entro il termine perentorio del 31 marzo 2022****REGIONE UMBRIA**

VISTE le informazioni relative agli investimenti effettuati nel 2021 trasmesse da questo Ente all'apposito sito web

SI CERTIFICANO LE SEGUENTI RISULTANZE:*Importi in migliaia di euro***RISULTATI 2021**

- gli impegni esigibili nel 2021 per nuovi investimenti effettuati a valere degli spazi di cui all'art. 1, comma 495-ter, L.232/2016 acquisiti nel 2019 sono stati registrati
- gli impegni esigibili nel 2021 per nuovi investimenti effettuati a valere degli spazi di cui all'art. 1, comma 495-ter, L.232/2016 acquisiti nel 2018 sono stati registrati
- gli impegni esigibili nel 2021 per gli investimenti nuovi e aggiuntivi effettuati a valere degli spazi di cui all'art. 1, comma 495-bis, L.232/2016, acquisiti nel 2017 sono stati registrati
- gli impegni esigibili nel 2021 per gli investimenti nuovi -di cui all'art. 1, commi 833-834, L.145/2018 sono stati registrati (altrimenti si applicano le sanzioni di cui al comma 840)
- gli impegni esigibili nel 2021 per gli investimenti nuovi -di cui all'art. 1, comma 835-836, L.145/2018 sono stati registrati (altrimenti si applicano le sanzioni di cui al comma 840)
- l'incremento dei pagamenti complessivi per investimenti non è inferiore al 4 per cento rispetto al 2017 -di cui all'art. 1, comma 780, L.205/2017 (solo per le Regioni che hanno scelto di ripianare il disavanzo al 31 dicembre 2014)

IL PRESIDENTE

IL RESPONSABILE DEL SERVIZIO FINANZIARIO
IL COLLEGIO DEI REVISORI DEI CONTI

Il Modello inviato al MEF, attraverso piattaforma informatica, è stato sottoscritto dal Collegio dei Revisori in data 30/03/2022.

L'indebitamento regionale

L'indebitamento della Regione Umbria, al 31/12/2021 risulta pari ad euro 430.144.595,47.

Al 31/12/2021 rimane in essere un solo prestito con oneri a carico del bilancio statale, con un valore residuo di importo pari ad euro 757.642,18 (prestito contratto con la Cassa Depositi e Prestiti S.p.A. nel 2003 per la bonifica del sito di Terni ex L. 426/1998, con ammortamento dal 01/01/2003 al 31/12/2023).

Il debito complessivo con oneri a carico della Regione al 31/12/2021 è pari ad euro 429.386.953,29, costituito per il 55% da sette mutui contratti con la Cassa Depositi e Prestiti, il 13% da due prestiti obbligazionari amortizing, il 26% da un prestito obbligazionario bullet e il restante 6% da due

contratti di prestito stipulati con il MEF a titolo di anticipazioni di liquidità di cui all'articolo 3 del D.L. 35/2013.

Lo stock del debito complessivo alla fine del 2021 ha scadenza 31/12/2048. La vita media è di 10 anni e 11 mesi.

Tempestività dei pagamenti

In ordine alla tematica della tempestività dei pagamenti nelle transazioni commerciali tra imprese e pubblica amministrazione, il Collegio dà atto che la Regione ha implementato processi e strumenti volti a garantire il rispetto dei tempi di pagamento, che risultano in linea con le previsioni di cui al DPCM 22 settembre 2014.

L'importo dei pagamenti, relativi a transazioni commerciali, effettuati dopo la scadenza dei termini previsti dal D. Lgs. n. 231/2002 è pari ad euro 6.256.593,78, mentre l'indicatore annuale di tempestività dei pagamenti delle transazioni commerciali dell'Ente è di (-) 19,00 giorni, così come da Allegato al Rendiconto; conseguentemente, risulta che la Regione mediamente ha effettuato i pagamenti per i debiti commerciali con diciannove giorni di anticipo rispetto alle scadenze contrattuali.

Spese di personale

Per quanto attiene la spesa per il Personale il Collegio ha richiesto ai Servizi competenti in data 17/05/2022 e ricevuto in data 23/05/2022 apposito prospetto riassuntivo, che di seguito si riporta, contenente il raffronto tra i dati 2021 e la media 2011/2013, a dimostrazione dell'avvenuto rispetto del contenimento della spesa ai sensi della vigente normativa.

	Media 2011/2013	2021
	63.292.490	
Spese macroaggregato 101	0,00	50.231.346,00
Spese macroaggregato 103	0,00	0,00
Irap macroaggregato 102	0,00	3.150.245,00
Altre spese: reiscrizioni imputate all'esercizio successivo	0,00	1.620.255,00
Altre spese: personale comandato	0,00	697.265,00
Altre spese: personale convenzione	0,00	1.031.399,00
Altre spese: da specificare.....	0,00	0,00
Totale spese di personale (A)	0,00	56.730.510,00
(-) Componenti escluse (B)	0,00	5.953.650,00

(-) Altre componenti escluse:	0,00	0,00
di cui rinnovi contrattuali	0,00	177.547,00
(=) Componenti assoggettate al limite di spesa A-B	0,00	50.776.860,00

Media Entrate correnti (2019-2021)	820.438.901,78
FCDE – Bilancio *	0,00
Denominatore	820.438.901,78

Spesa di personale 2021	42.455.572,59
Oneri riflessi (al netto dell'Irap)	12.461.146,32
Numeratore	54.916.718,91

Spesa di personale / Entrate correnti %	valore soglia (tab.1)	valore soglia (tab.3)
6,69%		

*il FCDE relativo all'ultimo anno di riferimento viene detratto dalle entrate del medesimo anno prima di calcolare la media come previsto al comma 1, lettera b) art. 2 DM 3/09/2019

Nel corso dell'anno 2021

Prospetto delle garanzie

Nella Relazione sulla gestione dell'Organo esecutivo al Rendiconto 2021 (All.T punto 2.3) viene evidenziata la consistenza delle garanzie principali o sussidiarie prestate dalla Regione a favore di Enti e/o di altri soggetti; la consistenza di tali importi viene dettagliata nella seguente Tabella :

Legge regionale	Soggetti garantiti	Importo Garanzia regionale	Escussioni 2021
L.R. 35/94	Coop. CASO	103.291	0,00
L.R. 35/94	Molino Pop. Marscianese	133.762	0,00
TOTALE GARANZIE		237.053	0,00

Informativa sui contratti relativi a strumenti finanziari derivati

Nella relazione sulla Gestione dell'Organo Esecutivo vengono forniti esaustivi dettagli relativi agli strumenti finanziari utilizzati dalla Regione, consistenti in due operazioni di swap di copertura dal rischio di tasso dei prestiti sottostanti, contratti a tassi variabili e di un amortizing swap di un prestito bullet, stipulato nel 2007, ai sensi della vigente normativa .

La Relazione sulla gestione

Il Collegio dei revisori dà atto che la relazione predisposta dalla Giunta è stata redatta conformemente a quanto previsto dall'art.11, comma 6 del d.lgs.118/2011 e contiene le seguenti informazioni:

- i criteri di valutazione adottati;
- le principali voci del conto del bilancio;
- le principali variazioni alle previsioni finanziarie intervenute in corso d'anno, comprendendo l'utilizzazione dei fondi di riserva e gli utilizzi delle quote vincolate e accantonate del risultato di amministrazione al 1° gennaio dell'esercizio precedente, distinguendo i vincoli derivanti dalla legge e dai principi contabili, dai trasferimenti, da mutui e altri finanziamenti, vincoli formalmente attribuiti dall'ente;
- l'elenco analitico delle quote vincolate e accantonate del risultato di amministrazione al 31 dicembre dell'esercizio precedente, distinguendo i vincoli derivanti dalla legge e dai principi contabili, dai trasferimenti, da mutui e altri finanziamenti, vincoli formalmente attribuiti dall'ente;
- le ragioni della persistenza dei residui con anzianità superiore ai cinque anni e di maggiore consistenza nonche' sulla fondatezza degli stessi, compresi i crediti di cui al comma 4, lettera n);
- il prospetto afferente all'analisi del disavanzo e della relativa quota ripianata nel corso del 2019;
- il prospetto relativo alla composizione delle quote accantonate a inizio e fine esercizio 2019 e alla loro dinamica nel corso del medesimo;
- l'illustrazione analitica dei residui perenti al 31 dicembre 2021;
- l'elencazione dei diritti reali di godimento e la loro illustrazione;
- l'elenco dei propri enti e organismi strumentali, con la precisazione che i relativi rendiconti o bilanci di esercizio sono consultabili nel proprio sito internet;
- l'elenco delle partecipazioni dirette possedute con l'indicazione della relativa quota percentuale;
- gli esiti della verifica dei crediti e debiti reciproci con i propri enti strumentali e le società controllate e partecipate;
- gli oneri e gli impegni sostenuti, derivanti da contratti relativi a strumenti finanziari derivati o da contratti di finanziamento che includono una componente derivata;

- l'elenco delle garanzie principali o sussidiarie prestate dall'ente a favore di enti e di altri soggetti ai sensi delle leggi vigenti, con l'indicazione delle eventuali richieste di escussione nei confronti dell'ente e del rischio di applicazione dell'art. 3, comma 17 della legge 24 dicembre 2003, n. 350;
- l'elenco descrittivo dei beni appartenenti al patrimonio immobiliare dell'ente alla data di chiusura dell'esercizio cui il conto si riferisce;
- altre informazioni riguardanti i risultati della gestione, richieste dalla legge o necessarie per l'interpretazione del rendiconto.

La Nota integrativa è conforme allo schema PREVISTO dall'art. 2427 codice civile, per quanto di attinenza alla gestione patrimoniale ed economica di un Ente territoriale

La situazione patrimoniale ed economica

L'articolo 4 del decreto legislativo 23 giugno 2011 n. 118, con l'adozione del piano dei conti integrato, costituito dall'elenco delle articolazioni delle unità elementari del bilancio finanziario gestionale e dei conti economico-patrimoniali, ha consentito di realizzare l'integrazione tra la contabilità finanziaria ed economico patrimoniale mediante l'utilizzo della matrice di raccordo, elaborata dal Ministero dell'Economia e delle Finanze, ancorché non formalmente approvata.

La contabilità economico- patrimoniale, come prevede il "Principio contabile applicato concernente la contabilità economico-patrimoniale degli enti in contabilità finanziaria" (allegato n. 4/3 al D.lgs. 118/2011 e ss.mm.ii.), svolge una funzione di affiancamento della contabilità finanziaria, che costituisce il sistema contabile principale e fondamentale per fini autorizzatori e di rendicontazione della gestione; è finalizzata alla rilevazione di costi/oneri e di ricavi/proventi derivanti dalle transazioni poste in essere da una amministrazione pubblica anche al fine di:

- rappresentare le utilità economiche acquisite e utilizzate nell'esercizio;
- partecipare alla costruzione del conto del patrimonio e rilevare, in particolare, le variazioni del patrimonio dell'Ente come effetto dei risultati della gestione;
- consentire ai vari portatori di interesse di acquisire ulteriori informazioni concernenti la gestione della singola amministrazione pubblica.

Di seguito è rappresentata la situazione patrimoniale ed economica alla data del 31.12.2021.

Lo Stato Patrimoniale

I valori iscritti all'Attivo e al Passivo Patrimoniale alla data del 31/12/2021, confrontati con quelli al 31/12/2020 possono essere così sintetizzati:

STATO PATRIMONIALE ATTIVO	31/12/2021	31/12/2020
Immobilizzazioni immateriali	14.874.077,85	13.665.234,67
Immobilizzazioni materiali	365.940.362,47	369.696.813,02
Immobilizzazioni finanziarie	715.697.858,14	725.260.663,17
Totale Immobilizzazioni	1.096.512.298,46	1.108.622.710,86
Rimanenze	4.338,80	4.013,99
Crediti	847.254.540,87	1.031.406.091,47
Attività finanziarie che non costituiscono immobilizzazioni	1.807.546,32	1.807.546,32
Disponibilità liquide	783.958.422,06	591.229.160,53
Totale Attivo Circolante	1.633.024.848,05	1.624.446.812,31
Ratei e risconti attivi	0,00	0,00
TOTALE ATTIVO	2.729.537.146,51	2.733.069.523,17

STATO PATRIMONIALE PASSIVO	31/12/2021	31/12/2020
Totale Patrimonio Netto	481.852.709,37	491.485.301,69
Fondi per rischi ed oneri	96.015.849,42	80.803.544,33
Fondo T.F.R.	0,00	0,00

Debiti	1.748.925.837,31	1.787.798.238,80
Ratei e risconti passivi	402.742.750,41	372.982.438,35
TOTALE PASSIVO	2.729.537.146,51	2.733.069.523,17
Conti d'ordine	268.740,95	268.740,95

Il conto economico

CONTO ECONOMICO	31/12/2021
Componenti positivi della gestione (A)	2.486.745.945,82
Componenti negativi della gestione (B)	2.471.794.918,92
Differenza tra componenti positivi e negativi della gestione	14.951.026,90
Proventi ed oneri finanziari (C)	-19.391.625,03
Rettifiche di valore di att. finanziarie (D)	-21.801.024,01
Proventi ed oneri straordinari (E)	18.318.073,38
Imposte	3.453.389,96
Risultato di esercizio	-11.376.938,72

Il risultato d'esercizio risulta pari ad € -11.376.938,72 , così come specificato nella Nota Integrativa (All.4 p.n.186), deriva dal risultato negativo della gestione delle attività finanziarie, pari a meno 21,8 milioni, generato per 20,7 milioni dalla svalutazione del patrimonio netto di ATER. Secondo quanto previsto dal principio contabile, Allegato n. 4/3 al D.Lgs. 118/2011, la perdita risultante dal Conto Economico trova integrale copertura all'interno del patrimonio netto, con l'utilizzo della voce "Risultati economici di esercizi precedenti" che ammonta ad € 149,7 milioni.

Spesa sanitaria

La funzione sanitaria pubblica è, come noto, esercitata da due livelli di governo: lo Stato, che definisce i Livelli Essenziali di Assistenza (LEA) e l'ammontare complessivo delle risorse finanziarie necessarie al loro finanziamento, e le Regioni, che hanno il compito di organizzare il Servizio Sanitario regionale e garantire l'erogazione dei LEA in condizioni di efficienza, economicità e qualità.

Le Regioni hanno la competenza esclusiva nella regolamentazione ed organizzazione di servizi e attività destinate alla tutela della salute nonché dei criteri di finanziamento delle Aziende Sanitarie Locali e delle Aziende Ospedaliere.

Le modalità di controllo della Regione sugli atti delle Aziende del Servizio Sanitario Regionale sono previste da apposito regolamento n.1 del 17 gennaio 2006 ed in ogni azienda il controllo amministrativo - contabile è effettuato dal Collegio Sindacale.

Le incidenze percentuali del bilancio sanitario sul bilancio regionale 2021, per accertamenti, riscossioni, impegni e pagamenti sono state, rispettivamente, le seguenti: 73,04%,75,23%,73,56% e 74,77%.

Conclusioni

Alla luce di tutto quanto sopra rappresentato il Collegio dei revisori

ATTESTA

la corrispondenza del rendiconto dell'esercizio finanziario 2021 alle risultanze della gestione ed esprime


parere favorevole

all'approvazione del Rendiconto generale per l'esercizio finanziario 2021, con l'invito a trasmetterlo al Consiglio Regionale per la sua approvazione.

Li, 25/05/2022

Il Collegio dei revisori

Saverio Piccarreta - Presidente
Goffredo Maria Copparoni – Componente
Vito Di Maria - Componente



Regione Umbria
Assemblea legislativa

Palazzo Cesaroni
Piazza Italia, 2 - 06121 PERUGIA
Tel. 075.576.3247 - Fax 075.576.3247
<http://www.consiglio.regione.umbria.it>
e-mail: revisori.regione.umbria@arubapec.it

Collegio dei Revisori dei conti

Verbale n.119 del 25/05/2022

L'anno duemilaventidue, il giorno 25 del mese di maggio , alle ore 9:00, il Collegio dei Revisori della Regione Umbria, nella persone di Saverio Piccarreta - Presidente, Goffredo Maria Copparoni e Vito Di Maria - Componenti, si è riunito da remoto, ai sensi dell'art. 7 comma 2 del Regolamento per il funzionamento del Collegio dei Revisori dei Conti della Regione Umbria adottato dal medesimo Collegio in data 10/07/2018.

Preso atto della presenza totalitaria del Collegio dei revisori e che tutti i Componenti hanno ricevuto la documentazione e le informazioni prodromiche alla trattazione dell'ordine del giorno, il Presidente dichiara aperta la seduta con il seguente o.d.g.:

1) Relazione del Collegio dei revisori sul rendiconto al 31/12/2021 della Regione Umbria.
Il Collegio predispose la Relazione di cui punto 1) allegandola al presente verbale di cui diviene parte integrante e sostanziale.

I lavori terminano alle ore 11:30.

Letto, confermato e sottoscritto digitalmente.

Il Collegio dei Revisori
Saverio Piccarreta – Presidente
Goffredo Maria Copparoni – Componente
Vito Di Maria – Componente

Allegato X

RENDICONTO GENERALE ESERCIZIO FINANZIARIO ANNO 2021

Rendiconto consolidato della Giunta regionale
e dell'Assemblea legislativa

Allegato X1

RENDICONTO GENERALE ESERCIZIO FINANZIARIO ANNO 2021

Conto del bilancio consolidato giunta regionale
Assemblea legislativa gestione delle entrate
entrate per titolo e tipologia

CONTO DEL BILANCIO CONSOLIDATO GIUNTA REGIONALE - ASSEMBLEA LEGISLATIVA - GESTIONE DELLE ENTRATE

TITOLO, TIPOLOGIA	DENOMINAZIONE	RESIDUI ATTIVI AL 01/01	RISCOSSIONI IN C/RESIDUI	RIACCERTAMENTI RESIDUI	MAGGIORI O MINORI ENTRATE DI COMPETENZA = A-CP	RESIDUI ATTIVI DA
		(RS)	(RR)	(R)		ESERCIZI PRECEDENTI
						(EP=RS-RR+R)
		PREVISIONI DEFINITIVE DI	RISCOSSIONI IN	ACCERTAMENTI (A)		RESIDUI ATTIVI DA
		COMPETENZA (CP)	C/COMPETENZA (RC)			ESERCIZIO DI
		PREVISIONI DEFINITIVE DI	TOTALE RISCOSSIONI	MAGGIORI O MINORI		COMPETENZA (EC=A-RC)
		CASSA (CS)	(TR=RR+RC)	ENTRATE DI CASSA = TR-CS		TOTALE RESIDUI PASSIVI
						DA RIPORTARE (TR=EP+EC)
Fondo pluriennale vincolato per spese correnti		CP 65.540.869,17				
Fondo pluriennale vincolato per spese in c/Capitale		CP 92.381.052,69				
UTILIZZO AVANZO DI AMMINISTRAZIONE		CP 81.991.410,94				
- di cui Utilizzo Fondo anticipazioni di liquidità		CP 27.699.974,05				

CONTO DEL BILANCIO CONSOLIDATO GIUNTA REGIONALE - ASSEMBLEA LEGISLATIVA
RIEPILOGO GENERALE DELLE ENTRATE

TITOLO, TIPOLOGIA	DENOMINAZIONE	RESIDUI ATTIVI AL 01/01 (RS)		RISCOSSIONI IN C/RESIDUI (RR)		RIACCERTAMENTI RESIDUI (R)		RESIDUI ATTIVI DA ESERCIZI PRECEDENTI (EP=RS-RR+R)	
		PREVISIONI DEFINITIVE DI COMPETENZA (CP)		RISCOSSIONI IN C/COMPETENZA (RC)		ACCERTAMENTI (A)		RESIDUI ATTIVI DA ESERCIZIO DI COMPETENZA (EC=A-RC)	
		PREVISIONI DEFINITIVE DI CASSA (CS)		TOTALE RISCOSSIONI (TR=RR+RC)		MAGGIORI O MINORI ENTRATE DI CASSA = TR-CS		TOTALE RESIDUI PASSIVI DA RIPORTARE (TR=E+EC)	
TITOLO 1: ENTRATE CORRENTI DI NATURA TRIBUTARIA CONTRIBUTIVA E PEREQUATIVA	RS	811.089.957,95	RR	410.452.642,02	R	-1.348.467,62	EP	399.288.848,31	
	CP	2.041.250.235,71	RC	1.766.669.238,60	A	2.013.383.146,73	EC	246.713.908,13	
	CS	2.366.552.006,93	TR	2.177.121.880,62	CS	-189.430.126,31	TR	646.002.756,44	
TITOLO 2: TRASFERIMENTI CORRENTI	RS	125.495.031,60	RR	61.300.304,43	R	-12.060.639,12	EP	52.134.088,05	
	CP	384.122.226,17	RC	203.124.409,48	A	312.241.208,26	EC	109.116.798,78	
	CS	428.319.032,68	TR	264.424.713,91	CS	-163.894.318,77	TR	161.250.886,83	
TITOLO 3: ENTRATE EXTRATRIBUTARIE	RS	60.059.163,24	RR	18.467.069,08	R	-772.573,91	EP	40.819.520,25	
	CP	137.102.015,32	RC	118.835.981,52	A	121.819.467,17	EC	2.983.485,65	
	CS	186.551.235,24	TR	137.303.050,60	CS	-49.248.184,64	TR	43.803.005,90	
TITOLO 4: ENTRATE IN CONTO CAPITALE	RS	212.419.503,45	RR	76.085.620,28	R	-484.490,23	EP	135.849.392,94	
	CP	302.249.006,80	RC	45.455.277,46	A	89.384.065,94	EC	43.928.788,48	
	CS	225.795.362,82	TR	121.540.897,74	CS	-104.254.465,08	TR	179.778.181,42	

CONTO DEL BILANCIO CONSOLIDATO GIUNTA REGIONALE - ASSEMBLEA LEGISLATIVA
RIEPILOGO GENERALE DELLE ENTRATE

TITOLO, TIPOLOGIA	DENOMINAZIONE	RESIDUI ATTIVI AL 01/01 (RS)		RISCOSSIONI IN C/RESIDUI (RR)		RIACCERTAMENTI RESIDUI (R)		MAGGIORI O MINORI ENTRATE DI COMPETENZA		RESIDUI ATTIVI DA ESERCIZI PRECEDENTI (EP=RS-RR+R)	
		PREVISIONI DEFINITIVE DI COMPETENZA (CP)		RISCOSSIONI IN C/COMPETENZA (RC)		ACCERTAMENTI (A)		MAGGIORI O MINORI ENTRATE DI COMPETENZA = A-CP		RESIDUI ATTIVI DA ESERCIZIO DI COMPETENZA (EC=A-RC)	
		PREVISIONI DEFINITIVE DI CASSA (CS)		TOTALE RISCOSSIONI (TR=RR+RC)		MAGGIORI O MINORI ENTRATE DI CASSA = TR-CS				TOTALE RESIDUI PASSIVI DA RIPORTARE (TR=E+EC)	
TITOLO 5: ENTRATE DA RIDUZIONE DI ATTIVITA FINANZIARIE											
		RS	121.513.061,01	RR	50.093.456,48	R	0,00			EP	71.419.604,53
		CP	156.224.488,59	RC	918.022,02	A	107.602.564,16	CP	-48.621.924,43	EC	106.684.542,14
		CS	154.003.261,02	TR	51.011.478,50	CS	-102.991.782,52			TR	178.104.146,67
TITOLO 6: ACCENSIONE PRESTITI											
		RS	0,00	RR	0,00	R	0,00			EP	0,00
		CP	79.965.232,47	RC	0,00	A	0,00	CP	-79.965.232,47	EC	0,00
		CS	24.488.873,08	TR	0,00	CS	-24.488.873,08			TR	0,00
TITOLO 7: ANTICIPAZIONI DA ISTITUTO TESORIERE CASSIERE											
		RS	0,00	RR	0,00	R	0,00			EP	0,00
		CP	0,00	RC	0,00	A	0,00	CP	0,00	EC	0,00
		CS	0,00	TR	0,00	CS	0,00			TR	0,00
TITOLO 9: ENTRATE PER CONTO TERZE PARTITE DI GIRO											
		RS	26.612.594,26	RR	26.545.955,28	R	-1.514,94			EP	65.124,04
		CP	1.097.661.010,22	RC	278.066.762,80	A	283.547.742,08	CP	-814.113.268,14	EC	5.480.979,28
		CS	844.882.122,75	TR	304.612.718,08	CS	-540.269.404,67			TR	5.546.103,32

**CONTO DEL BILANCIO CONSOLIDATO GIUNTA REGIONALE - ASSEMBLEA LEGISLATIVA
RIEPILOGO GENERALE DELLE ENTRATE**

TITOLO, TIPOLOGIA	DENOMINAZIONE	RESIDUI ATTIVI AL 01/01	RISCOSSIONI IN C/RESIDUI	RIACCERTAMENTI RESIDUI	MAGGIORI O MINORI	RESIDUI ATTIVI DA
		(RS)	(RR)	(R)	ENTRATE DI COMPETENZA	ESERCIZI PRECEDENTI
					= A-CP	(EP=RS-RR+R)
	PREVISIONI DEFINITIVE DI COMPETENZA (CP)		RISCOSSIONI IN C/COMPETENZA (RC)	ACCERTAMENTI (A)		RESIDUI ATTIVI DA ESERCIZIO DI COMPETENZA (EC=A-RC)
	PREVISIONI DEFINITIVE DI CASSA (CS)		TOTALE RISCOSSIONI (TR=RR+RC)	MAGGIORI O MINORI ENTRATE DI CASSA = TR-CS		TOTALE RESIDUI PASSIVI DA RIPORTARE (TR=E+EC)
TOTALE TITOLI		RS	RR	R	CP	EP
		1.357.189.311,51	642.945.047,57	-14.667.685,82		699.576.578,12
		CP	RC	A		EC
		4.198.574.215,28	2.413.069.691,88	2.927.978.194,34	-1.270.596.020,94	514.908.502,46
		CS	TR	CS		TR
		4.230.591.894,52	3.056.014.739,45	-1.174.577.155,07		1.214.485.080,58
TOTALE GENERALE DELLE ENTRATE		RS	RR	R	CP	EP
		1.357.189.311,51	642.945.047,57	-14.667.685,82		699.576.578,12
		CP	RC	A		EC
		4.198.574.215,28	2.413.069.691,88	2.927.978.194,34	-1.270.596.020,94	514.908.502,46
		CS	TR	CS		TR
		4.230.591.894,52	3.056.014.739,45	-1.174.577.155,07		1.214.485.080,58

Allegato X2

RENDICONTO GENERALE ESERCIZIO FINANZIARIO ANNO 2021

Conto del bilancio consolidato giunta regionale
Assemblea legislativa gestione delle entrate
riepilogo generale delle entrate

CONTO DEL BILANCIO CONSOLIDATO GIUNTA REGIONALE - ASSEMBLEA LEGISLATIVA - GESTIONE DELLE ENTRATE

TITOLO, TIPOLOGIA	DENOMINAZIONE	RESIDUI ATTIVI AL 01/01	RISCOSSIONI IN C/RESIDUI	RIACCERTAMENTI RESIDUI	MAGGIORI O MINORI ENTRATE DI COMPETENZA = A-CP	RESIDUI ATTIVI DA
		(RS)	(RR)	(R)		ESERCIZI PRECEDENTI
		PREVISIONI DEFINITIVE DI COMPETENZA (CP)	RISCOSSIONI IN C/COMPETENZA (RC)	ACCERTAMENTI (A)		(EP=RS-RR+R)
		PREVISIONI DEFINITIVE DI CASSA (CS)	TOTALE RISCOSSIONI (TR=RR+RC)	MAGGIORI O MINORI ENTRATE DI CASSA = TR-CS		TOTALE RESIDUI PASSIVI DA RIPORTARE (TR=EP+EC)
Fondo pluriennale vincolato per spese correnti		CP 65.540.869,17				
Fondo pluriennale vincolato per spese in c/Capitale		CP 92.381.052,69				
UTILIZZO AVANZO DI AMMINISTRAZIONE		CP 81.991.410,94				
- di cui Utilizzo Fondo anticipazioni di liquidità		CP 27.699.974,05				

CONTO DEL BILANCIO CONSOLIDATO GIUNTA REGIONALE - ASSEMBLEA LEGISLATIVA - GESTIONE DELLE ENTRATE

TITOLO, TIPOLOGIA	DENOMINAZIONE	RESIDUI ATTIVI AL 01/01	RISCOSSIONI IN C/RESIDUI	RIACCERTAMENTI RESIDUI	MAGGIORI O MINORI	RESIDUI ATTIVI DA
		(RS)	(RR)	(R)		ENTRATE DI COMPETENZA
		PREVISIONI DEFINITIVE DI	RISCOSSIONI IN	ACCERTAMENTI (A)	= A-CP	(EP=RS-RR+R)
		COMPETENZA (CP)	C/COMPETENZA (RC)			RESIDUI ATTIVI DA
		PREVISIONI DEFINITIVE DI	TOTALE RISCOSSIONI	MAGGIORI MINORI	TOTALE RESIDUI PASSIVI	ESERCIZIO DI
		CASSA (CS)	(TR=RR+RC)	ENTRATE DI CASSA = TR-CS	DA RIPORTARE (TR=EP+EC)	COMPETENZA (EC=A-RC)
TITOLO 1 ENTRATE CORRENTI DI NATURA TRIBUTARIA CONTRIBUTIVA E PEREQUATIVA						
1101	Tipologia 101: IMPOSTE TASSE E PROVENTI ASSIMILATI	RS 109.267.281,97 CP 243.213.421,69 CS 292.480.166,28	RR 27.901.802,85 RC 184.644.557,86 TR 212.546.360,71	R -1.348.467,62 A 213.031.924,24 CS -79.933.805,57	CP -30.181.497,45	EP 80.017.011,50 EC 28.387.366,38 TR 108.404.377,88
1102	Tipologia 102: TRIBUTI DESTINATI AL FINANZIAMENTO DELLA SANITA	RS 373.551.183,28 CP 1.571.329.062,66 CS 1.619.092.965,47	RR 194.252.076,74 RC 1.467.620.370,25 TR 1.661.872.446,99	R 0,00 A 1.571.329.062,66 CS 42.779.481,52	CP 0,00	EP 179.299.106,54 EC 103.708.692,41 TR 283.007.798,95
1104	Tipologia 104: COMPARTICIPAZIONI DI TRIBUTI	RS 0,00 CP 98.293.119,02 CS 98.293.119,02	RR 0,00 RC 100.551.026,49 TR 100.551.026,49	R 0,00 A 100.551.026,49 CS 2.257.907,47	CP 2.257.907,47	EP 0,00 EC 0,00 TR 0,00
1301	Tipologia 301: FONDI PEREQUATIVI DA AMMINISTRAZIONI CENTRALI	RS 328.271.492,70 CP 128.414.632,34 CS 356.685.756,16	RR 188.298.762,43 RC 13.853.284,00 TR 202.152.046,43	R 0,00 A 128.471.133,34 CS -154.533.709,73	CP 56.501,00	EP 139.972.730,27 EC 114.617.849,34 TR 254.590.579,61
10000	Totale TITOLO 1 ENTRATE CORRENTI DI NATURA TRIBUTARIA CONTRIBUTIVA E PEREQUATIVA	RS 811.089.957,95 CP 2.041.250.235,71 CS 2.366.552.006,93	RR 410.452.642,02 RC 1.766.669.238,60 TR 2.177.121.880,62	R -1.348.467,62 A 2.013.383.146,73 CS -189.430.126,31	CP -27.867.088,98	EP 399.288.848,31 EC 246.713.908,13 TR 646.002.756,44

CONTO DEL BILANCIO CONSOLIDATO GIUNTA REGIONALE - ASSEMBLEA LEGISLATIVA - GESTIONE DELLE ENTRATE

TITOLO	2	TRASFERIMENTI CORRENTI	TITOLO	TIPOLOGIA	DENOMINAZIONE	RESIDUI ATTIVI AL 01/01	RISCOSSIONI IN C/RESIDUI	RIACCERTAMENTI RESIDUI	MAGGIORI O MINORI	RESIDUI ATTIVI DA	
						(RS)	(RR)	(R)	ENTRATE DI COMPETENZA	ESERCIZI PRECEDENTI	
						PREVISIONI DEFINITIVE DI	RISCOSSIONI IN	ACCERTAMENTI (A)	= A-CP	(EP=RS-RR+R)	
						COMPETENZA (CP)	C/COMPETENZA (RC)			RESIDUI ATTIVI DA	
						PREVISIONI DEFINITIVE DI	TOTALE RISCOSSIONI	MAGGIORI MINORI		ESERCIZIO DI	
						CASSA (CS)	(TR=RR+RC)	ENTRATE DI CASSA = TR-CS		COMPETENZA (EC=A-RC)	
										TOTALE RESIDUI PASSIVI	
										DA RIPORTARE (TR=EP+EC)	
2101		Tipologia 101: TRASFERIMENTI CORRENTI DA AMMINISTRAZIONI PUBBLICHE	RS	76.892.203,78	RR	35.674.854,26	R	-936.130,44		EP	40.281.219,08
			CP	285.898.005,13	RC	152.804.447,30	A	241.817.273,35	CP	EC	89.012.826,05
			CS	318.486.369,38	TR	188.479.301,56	CS	-130.007.067,82		TR	129.294.045,13
2102		Tipologia 102: TRASFERIMENTI CORRENTI DA FAMIGLIE	RS	0,00	RR	0,00	R	0,00		EP	0,00
			CP	83.160,00	RC	83.160,00	A	83.160,00	CP	EC	0,00
			CS	83.160,00	TR	83.160,00	CS	0,00		TR	0,00
2103		Tipologia 103: TRASFERIMENTI CORRENTI DA IMPRESE	RS	11.128.404,25	RR	15.309,65	R	-11.113.094,60		EP	0,00
			CP	42.548.639,87	RC	33.380.517,02	A	33.685.814,98	CP	EC	305.297,96
			CS	53.677.044,12	TR	33.395.826,67	CS	-20.281.217,45		TR	305.297,96
2104		Tipologia 104: TRASFERIMENTI CORRENTI DA ISTITUZIONI SOCIALI PRIVATE	RS	45.500,00	RR	0,00	R	0,00		EP	45.500,00
			CP	0,00	RC	0,00	A	0,00	CP	EC	0,00
			CS	45.500,00	TR	0,00	CS	-45.500,00		TR	45.500,00
2105		Tipologia 105: TRASFERIMENTI CORRENTI DALL'UNIONE EUROPEA E DAL RESTO DEL MONDO	RS	37.428.923,57	RR	25.610.140,52	R	-11.414,08		EP	11.807.368,97
			CP	55.592.421,17	RC	16.856.285,16	A	36.654.959,93	CP	EC	19.798.674,77
			CS	56.026.959,18	TR	42.466.425,68	CS	-13.560.533,50		TR	31.606.043,74

CONTO DEL BILANCIO CONSOLIDATO GIUNTA REGIONALE - ASSEMBLEA LEGISLATIVA - GESTIONE DELLE ENTRATE

TITOLO, TIPOLOGIA	DENOMINAZIONE	RESIDUI ATTIVI AL 01/01	RISCOSSIONI IN C/RESIDUI	RIACCERTAMENTI RESIDUI	MAGGIORI O MINORI ENTRATE DI COMPETENZA = A-CP	RESIDUI ATTIVI DA		
		(RS)	(RR)	(R)		ESERCIZI PRECEDENTI		
						(EP=RS-RR+R)		
	PREVISIONI DEFINITIVE DI COMPETENZA (CP)	RISCOSSIONI IN C/COMPETENZA (RC)	ACCERTAMENTI (A)			RESIDUI ATTIVI DA ESERCIZIO DI COMPETENZA (EC=A-RC)		
	PREVISIONI DEFINITIVE DI CASSA (CS)	TOTALE RISCOSSIONI (TR=RR+RC)	MAGGIORO MINORI ENTRATE DI CASSA = TR-CS			TOTALE RESIDUI PASSIVI DA RIPORTARE (TR=EP+EC)		
20000 Totale TITOLO 2 TRASFERIMENTI CORRENTI	RS	125.495.031,60	RR	61.300.304,43	R	-12.060.639,12	EP	52.134.088,05
	CP	384.122.226,17	RC	203.124.409,48	A	312.241.208,26	CP	-71.881.017,91
	CS	428.319.032,68	TR	264.424.713,91	CS	-163.894.318,77	TR	161.250.886,83

CONTO DEL BILANCIO CONSOLIDATO GIUNTA REGIONALE - ASSEMBLEA LEGISLATIVA - GESTIONE DELLE ENTRATE

TITOLO, TIPOLOGIA	RESIDUI ATTIVI AL 01/01 (RS)	RISCOSSIONI IN C/RESIDUI (RR)	RIACCERTAMENTI RESIDUI (R)	RESIDUI ATTIVI DA ESERCIZI PRECEDENTI (EP=RS-RR+R)	DENOMINAZIONE	PREVISIONI DEFINITIVE DI COMPETENZA (CP)	RISCOSSIONI IN C/COMPETENZA (RC)	ACCERTAMENTI (A)	MAGGIORI O MINORI ENTRATE DI COMPETENZA = A-CP	RESIDUI ATTIVI DA ESERCIZIO DI COMPETENZA (EC=A-RC)	
											PREVISIONI DEFINITIVE DI CASSA (CS)
TITOLO 3 ENTRATE EXTRATRIBUTARIE											
3100	Tipologia 100: VENDITA DI BENI E SERVIZI E PROVENTI DERIVANTI DALLA GESTIONE DEI BENI	RS 49.824.584,04	RR 15.457.936,70	R 3.062,43		CP 89.195.202,21	RC 89.907.724,53	A 90.066.946,67	CP 871.744,46	EP 34.369.709,77	
		CS 138.997.982,09	TR 105.365.661,23	CS -33.632.320,86						EC 159.222,14	
										TR 34.528.931,91	
3200	Tipologia 200: PROVENTI DERIVANTI DALL'ATTIVITA DI CONTROLLO E REPRESSIONE DELLE IRREGOLARITA E DEGLI ILLECITI	RS 6.218.228,23	RR 348.992,72	R -771.708,30		CP 1.382.873,06	RC 404.587,85	A 801.048,50	CP -581.824,56	EP 5.097.527,21	
		CS 6.143.215,92	TR 753.580,57	CS -5.389.635,35						EC 396.460,65	
										TR 5.493.987,86	
3300	Tipologia 300: INTERESSI ATTIVI	RS 34.915,30	RR 3.485,56	R -1.857,98		CP 16.682.111,16	RC 16.580.496,89	A 16.593.444,15	CP -88.667,01	EP 29.571,76	
		CS 16.682.164,78	TR 16.583.982,45	CS -98.182,33						EC 12.947,26	
										TR 42.519,02	
3500	Tipologia 500: RIMBORSI E ALTRE ENTRATE CORRENTI	RS 3.981.435,67	RR 2.656.654,10	R -2.070,06		CP 29.841.828,89	RC 11.943.172,25	A 14.358.027,85	CP -15.483.801,04	EP 1.322.711,51	
		CS 24.727.872,45	TR 14.599.826,35	CS -10.128.046,10						EC 2.414.855,60	
										TR 3.737.567,11	
30000 Totale TITOLO 3 ENTRATE EXTRATRIBUTARIE		RS 60.059.163,24	RR 18.467.069,08	R -772.573,91		CP 137.102.015,32	RC 118.835.981,52	A 121.819.467,17	CP -15.282.548,15	EP 40.819.520,25	
		CS 186.551.235,24	TR 137.303.050,60	CS -49.248.184,64						EC 2.983.485,65	
										TR 43.803.005,90	

CONTO DEL BILANCIO CONSOLIDATO GIUNTA REGIONALE - ASSEMBLEA LEGISLATIVA - GESTIONE DELLE ENTRATE

TITOLO	4	ENTRATE IN CONTO CAPITALE	TITOLO, TIPOLOGIA	DENOMINAZIONE	RESIDUI ATTIVI AL 01/01	RISCOSSIONI IN C/RESIDUI	RIACCERTAMENTI RESIDUI	MAGGIORI O MINORI	RESIDUI ATTIVI DA
					(RS)	(RR)	(R)		ENTRATE DI COMPETENZA
					PREVISIONI DEFINITIVE DI	RISCOSSIONI IN	ACCERTAMENTI (A)	= A-CP	(EP=RS-RR+R)
					COMPETENZA (CP)	C/COMPETENZA (RC)	MAGGIORI MINORI		RESIDUI ATTIVI DA
					PREVISIONI DEFINITIVE DI	TOTALE RISCOSSIONI	ENTRATE DI CASSA = TR-CS		COMPETENZA (EC=A-RC)
					CASSA (CS)	(TR=RR+RC)			TOTALE RESIDUI PASSIVI
									DA RIPORTARE (TR=EP+EC)
4200			Tipologia 200: CONTRIBUTI AGLI INVESTIMENTI		RS 210.750.052,75	RR 75.341.464,55	R -480.080,23		EP 134.928.507,97
					CP 278.797.797,68	RC 42.896.408,00	A 86.113.297,19	CP -192.684.500,49	EC 43.216.889,19
					CS 220.785.003,00	TR 118.237.872,55	CS -102.547.130,45		TR 178.145.397,16
4300			Tipologia 300: ALTRI TRASFERIMENTI IN CONTO CAPITALE		RS 47.600,00	RR 24.496,00	R 0,00		EP 23.104,00
					CP 268.716,32	RC 23.798,00	A 39.837,25	CP -228.879,07	EC 16.039,25
					CS 316.316,32	TR 48.294,00	CS -268.022,32		TR 39.143,25
4400			Tipologia 400: ENTRATE DA ALIENAZIONE DI BENI MATERIALI E IMMATERIALI		RS 0,00	RR 0,00	R 0,00		EP 0,00
					CP 0,00	RC 19.090,04	A 19.090,04	CP 19.090,04	EC 0,00
					CS 0,00	TR 19.090,04	CS 19.090,04		TR 0,00
4500			Tipologia 500: ALTRE ENTRATE IN CONTO CAPITALE		RS 1.621.850,70	RR 719.659,73	R -4.410,00		EP 897.780,97
					CP 23.182.492,80	RC 2.515.981,42	A 3.211.841,46	CP -19.970.651,34	EC 695.860,04
					CS 4.694.043,50	TR 3.235.641,15	CS -1.458.402,35		TR 1.593.641,01
40000			Totale TITOLO 4 ENTRATE IN CONTO CAPITALE		RS 212.419.503,45	RR 76.085.620,28	R -484.490,23		EP 135.849.392,94
					CP 302.249.006,80	RC 45.455.277,46	A 89.384.065,94	CP -212.864.940,86	EC 43.928.788,48
					CS 225.795.362,82	TR 121.540.897,74	CS -104.254.465,08		TR 179.778.181,42

CONTO DEL BILANCIO CONSOLIDATO GIUNTA REGIONALE - ASSEMBLEA LEGISLATIVA - GESTIONE DELLE ENTRATE

TITOLO	5	TITOLO, TIPOLOGIA	DENOMINAZIONE	RESIDUI ATTIVI AL 01/01	RISCOSSIONI IN C/RESIDUI	RIACCERTAMENTI RESIDUI	MAGGIORI O MINORI ENTRATE DI COMPETENZA = A-CP	RESIDUI ATTIVI DA
				(RS)	(RR)	(R)		ESERCIZI PRECEDENTI
								(EP=RS-RR+R)
			PREVISIONI DEFINITIVE DI	RISCOSSIONI IN	ACCERTAMENTI (A)		RESIDUI ATTIVI DA	
			COMPETENZA (CP)	C/COMPETENZA (RC)			ESERCIZIO DI	
			PREVISIONI DEFINITIVE DI	TOTALE RISCOSSIONI	MAGGIORI MINORI		COMPETENZA (EC=A-RC)	
			CASSA (CS)	(TR=RR+RC)	ENTRATE DI CASSA = TR-CS		TOTALE RESIDUI PASSIVI	
							DA RIPORTARE (TR=EP+EC)	
ENTRATE DA RIDUZIONE DI ATTIVITA FINANZIARIE								
5100		Tipologia 100: ALIENAZIONE DI ATTIVITA FINANZIARIE		RS 0,00	RR 0,00	R 0,00		EP 0,00
				CP 0,00	RC 0,00	A 0,00	CP 0,00	EC 0,00
				CS 0,00	TR 0,00	CS 0,00		TR 0,00
5200		Tipologia 200: RISCOSSIONE CREDITI DI BREVE TERMINE		RS 0,00	RR 0,00	R 0,00		EP 0,00
				CP 5.000.000,00	RC 0,00	A 0,00	CP -5.000.000,00	EC 0,00
				CS 5.000.000,00	TR 0,00	CS -5.000.000,00		TR 0,00
5300		Tipologia 300: RISCOSSIONE CREDITI DI MEDIO LUNGO		RS 93.456,48	RR 93.456,48	R 0,00		EP 0,00
TERMINE				CP 1.224.488,59	RC 918.022,02	A 918.022,02	CP -306.466,57	EC 0,00
				CS 1.317.945,07	TR 1.011.478,50	CS -306.466,57		TR 0,00
5400		Tipologia 400: ALTRE ENTRATE PER RIDUZIONE DI		RS 121.419.604,53	RR 50.000.000,00	R 0,00		EP 71.419.604,53
ATTIVITA FINANZIARIE				CP 150.000.000,00	RC 0,00	A 106.684.542,14	CP -43.315.457,86	EC 106.684.542,14
				CS 147.685.315,95	TR 50.000.000,00	CS -97.685.315,95		TR 178.104.146,67
50000 Totale TITOLO 5 ENTRATE DA RIDUZIONE DI ATTIVITA FINANZIARIE				RS 121.513.061,01	RR 50.093.456,48	R 0,00		EP 71.419.604,53
				CP 156.224.488,59	RC 918.022,02	A 107.602.564,16	CP -48.621.924,43	EC 106.684.542,14
				CS 154.003.261,02	TR 51.011.478,50	CS -102.991.782,52		TR 178.104.146,67

CONTO DEL BILANCIO CONSOLIDATO GIUNTA REGIONALE - ASSEMBLEA LEGISLATIVA - GESTIONE DELLE ENTRATE

TITOLO, TIPOLOGIA	DENOMINAZIONE	RESIDUI ATTIVI AL 01/01 (RS)	RISCOSSIONI IN C/RESIDUI (RR)	RIACCERTAMENTI RESIDUI (R)	MAGGIORI O MINORI ENTRATE DI COMPETENZA = A-CP	RESIDUI ATTIVI DA ESERCIZI PRECEDENTI (EP=RS-RR+R)
		PREVISIONI DEFINITIVE DI COMPETENZA (CP)	RISCOSSIONI IN C/COMPETENZA (RC)	ACCERTAMENTI (A)		RESIDUI ATTIVI DA ESERCIZIO DI COMPETENZA (EC=A-RC)
		PREVISIONI DEFINITIVE DI CASSA (CS)	TOTALE RISCOSSIONI (TR=RR+RC)	MAGGIORO MINORI ENTRATE DI CASSA = TR-CS		TOTALE RESIDUI PASSIVI DA RIPORTARE (TR=EP+EC)
6	ACCENSIONE PRESTITI					
6300	Tipologia 300: ACCENSIONE MUTUI E ALTRI FINANZIAMENTI A MEDIO LUNGO TERMINE	RS 0,00	RR 0,00	R 0,00		EP 0,00
		CP 79.965.232,47	RC 0,00	A 0,00	CP -79.965.232,47	EC 0,00
		CS 24.488.873,08	TR 0,00	CS -24.488.873,08		TR 0,00
60000	Totale TITOLO 6 ACCENSIONE PRESTITI	RS 0,00	RR 0,00	R 0,00	CP -79.965.232,47	EP 0,00
		CP 79.965.232,47	RC 0,00	A 0,00	CP -79.965.232,47	EC 0,00
		CS 24.488.873,08	TR 0,00	CS -24.488.873,08		TR 0,00

CONTO DEL BILANCIO CONSOLIDATO GIUNTA REGIONALE - ASSEMBLEA LEGISLATIVA - GESTIONE DELLE ENTRATE

TITOLO, TIPOLOGIA	DENOMINAZIONE	RESIDUI ATTIVI AL 01/01	RISCOSSIONI IN C/RESIDUI	RIACCERTAMENTI RESIDUI	MAGGIORI O MINORI	RESIDUI ATTIVI DA
		(RS)	(RR)	(R)	ENTRATE DI COMPETENZA	ESERCIZI PRECEDENTI
		PREVISIONI DEFINITIVE DI	RISCOSSIONI IN	ACCERTAMENTI (A)	= A-CP	ESERCIZIO DI
		COMPETENZA (CP)	C/COMPETENZA (RC)			COMPETENZA (EC=A-RC)
		PREVISIONI DEFINITIVE DI	TOTALE RISCOSSIONI	MAGGIORI O MINORI		TOTALE RESIDUI PASSIVI
		CASSA (CS)	(TR=RR+RC)	ENTRATE DI CASSA = TR-CS		DA RIPORTARE (TR=EP+EC)
TITOLO 7 ANTICIPAZIONI DA ISTITUTO TESORIERE CASSIERE						
7100	Tipologia 100: ANTICIPAZIONI DA ISTITUTO TESORIERE	RS	RR	R		EP
CASSIERE		0,00	0,00	0,00		0,00
		CP	RC	A	CP	EC
		0,00	0,00	0,00	0,00	0,00
		CS	TR	CS		TR
		0,00	0,00	0,00		0,00
70000	Totale TITOLO 7 ANTICIPAZIONI DA ISTITUTO TESORIERE	RS	RR	R		EP
CASSIERE		0,00	0,00	0,00		0,00
		CP	RC	A	CP	EC
		0,00	0,00	0,00	0,00	0,00
		CS	TR	CS		TR
		0,00	0,00	0,00		0,00

CONTO DEL BILANCIO CONSOLIDATO GIUNTA REGIONALE - ASSEMBLEA LEGISLATIVA - GESTIONE DELLE ENTRATE

TITOLO	9	TITOLO, TIPOLOGIA	DENOMINAZIONE	RESIDUI ATTIVI AL 01/01	RISCOSSIONI IN C/RESIDUI	RIACCERTAMENTI RESIDUI	MAGGIORI O MINORI	RESIDUI ATTIVI DA
				(RS)	(RR)	(R)	ENTRATE DI COMPETENZA = A-CP	ESERCIZI PRECEDENTI (EP=RS-RR+R)
				PREVISIONI DEFINITIVE DI	RISCOSSIONI IN	ACCERTAMENTI (A)		RESIDUI ATTIVI DA
				COMPETENZA (CP)	C/COMPETENZA (RC)			ESERCIZIO DI
				PREVISIONI DEFINITIVE DI	TOTALE RISCOSSIONI	MAGGIORO MINORI		COMPETENZA (EC=A-RC)
				CASSA (CS)	(TR=RR+RC)	ENTRATE DI CASSA = TR-CS		TOTALE RESIDUI PASSIVI
								DA RIPORTARE (TR=EP+EC)
ENTRATE PER CONTO TERZI E PARTITE DI GIRO								
9100		Tipologia 100: ENTRATE PER PARTITE DI GIRO		RS 26.611.277,81	RR 26.545.955,28	R -1.514,94		EP 63.807,59
				CP 1.097.304.410,22	RC 277.983.388,19	A 283.464.367,47	CP -813.840.042,75	EC 5.480.979,28
				CS 844.524.206,30	TR 304.529.343,47	CS -539.994.862,83		TR 5.544.786,87
9200		Tipologia 200: ENTRATE PER CONTO TERZI		RS 1.316,45	RR 0,00	R 0,00		EP 1.316,45
				CP 356.600,00	RC 83.374,61	A 83.374,61	CP -273.225,39	EC 0,00
				CS 357.916,45	TR 83.374,61	CS -274.541,84		TR 1.316,45
90000		Totale TITOLO 9 ENTRATE PER CONTO TERZI E PARTITE DI GIRO		RS 26.612.594,26	RR 26.545.955,28	R -1.514,94		EP 65.124,04
				CP 1.097.661.010,22	RC 278.066.762,80	A 283.547.742,08	CP -814.113.268,14	EC 5.480.979,28
				CS 844.882.122,75	TR 304.612.718,08	CS -540.269.404,67		TR 5.546.103,32

CONTO DEL BILANCIO CONSOLIDATO GIUNTA REGIONALE - ASSEMBLEA LEGISLATIVA - GESTIONE DELLE ENTRATE

TITOLO, TIPOLOGIA	DENOMINAZIONE	RESIDUI ATTIVI AL 01/01	RISCOSSIONI IN C/RESIDUI	RIACCERTAMENTI RESIDUI	MAGGIORI O MINORI ENTRATE DI COMPETENZA = A-CP	RESIDUI ATTIVI DA
		(RS)	(RR)	(R)		ESERCIZI PRECEDENTI
						(EP=RS-RR+R)
	PREVISIONI DEFINITIVE DI COMPETENZA (CP)	RISCOSSIONI IN C/COMPETENZA (RC)	ACCERTAMENTI (A)		RESIDUI ATTIVI DA ESERCIZIO DI COMPETENZA (EC=A-RC)	
	PREVISIONI DEFINITIVE DI CASSA (CS)	TOTALE RISCOSSIONI (TR=RR+RC)	MAGGIORO MINORI ENTRATE DI CASSA = TR-CS		TOTALE RESIDUI PASSIVI DA RIPORTARE (TR=EP+EC)	
TOTALE TITOLI	RS 1.357.189.311,51	RR 642.945.047,57	R -14.667.685,82	EP 699.576.578,12		
	CP 4.198.574.215,28	RC 2.413.069.691,88	A 2.927.978.194,34	EC 514.908.502,46		
	CS 4.230.591.894,52	TR 3.056.014.739,45	CS -1.174.577.155,07	TR 1.214.485.080,58		
TOTALE GENERALE DELLE ENTRATE	RS 1.357.189.311,51	RR 642.945.047,57	R -14.667.685,82	EP 699.576.578,12		
	CP 4.198.574.215,28	RC 2.413.069.691,88	A 2.927.978.194,34	EC 514.908.502,46		
	CS 4.230.591.894,52	TR 3.056.014.739,45	CS -1.174.577.155,07	TR 1.214.485.080,58		

Allegato X3

**RENDICONTO GENERALE
ESERCIZIO FINANZIARIO ANNO 2021**

Conto del bilancio consolidato giunta regionale
Assemblea legislativa gestione della spesa
spesa per missioni - Programmi - Titoli

CONTO DEL BILANCIO CONSOLIDATO GIUNTA REGIONALE - ASSEMBLEA LEGISLATIVA - GESTIONE DELLE SPESE

MISSIONE, PROGRAMMA, TITOLO	DENOMINAZIONE	RESIDUI PASSIVI AL 01/01	PAGAMENTI IN C/RESIDUI	RIACCERTAMENTI RESIDUI	ECONOMIE DI COMPETENZA (ECP=CP-I- FPV)	RESIDUI PASSIVI DA
		(RS)	(PR)	(R)		ESERCIZI PRECEDENTI
						(EP=RS-PR+R)
		PREVISIONI DEFINITIVE DI COMPETENZA (CP)	PAGAMENTI IN C/COMPETENZA (PC)	IMPEGNI (I)		RESIDUI PASSIVI DA ESERCIZIO DI COMPETENZA (EC=I-PC)
		PREVISIONI DEFINITIVE DI CASSA (CS)	TOTALE PAGAMENTI (TP=PR+PC)	FONDO PLURIENNALE VINCOLATO (PV)		TOTALE RESIDUI PASSIVI DA RIPORTARE (TR=EP+EC)
	Disavanzo di amministrazione	CP	0,00			
	Disavanzo derivante da debito autorizzato e non contratto	CP	55.476.359,39			

CONTO DEL BILANCIO CONSOLIDATO GIUNTA REGIONALE - ASSEMBLEA LEGISLATIVA - GESTIONE DELLE SPESE

MISSIONE	01	Programma	1	SERVIZI ISTITUZIONALI GENERALI E DI GESTIONE	11	RESIDUI PASSIVI AL 01/01 (RS)		PAGAMENTI IN C/RESIDUI (PR)		RIACCERTAMENTI RESIDUI (R)		RESIDUI PASSIVI DA ESERCIZI PRECEDENTI (EP=RS-PR+R)			
						DENOMINAZIONE		PAGAMENTI IN C/COMPETENZA (PC)		IMPEGNI (I)		ECONOMIE DI COMPETENZA (ECP=CP-I-FPV)		RESIDUI PASSIVI DA ESERCIZIO DI COMPETENZA (EC=I-PC)	
						PREVISIONI DEFINITIVE DI COMPETENZA (CP)	PREVISIONI DEFINITIVE DI CASSA (CS)	TOTALE PAGAMENTI (TP=PR+PC)	FONDO PLURIENNALE VINCOLATO (FPV)	TOTALE RESIDUI PASSIVI DA RIPORTARE (TR=EP+EC)					
						RS	2.942.739,94	PR	960.843,38	R	-240.383,55	EP	1.741.513,01		
						CP	8.576.818,66	PC	5.863.498,81	I	6.810.382,06	EC	946.883,25		
						CS	11.430.142,60	TP	6.824.342,19	FPV	878.530,77	TR	2.688.396,26		
						RS	6.330,12	PR	2.470,98	R	0,00	EP	3.859,14		
						CP	85.350,20	PC	78.865,75	I	84.325,00	EC	5.459,25		
						CS	91.680,32	TP	81.336,73	FPV	0,00	TR	9.318,39		
						RS	1.659.074,83	PR	1.025.606,82	R	-36.310,43	EP	597.157,58		
						CP	6.876.793,30	PC	4.949.413,53	I	6.107.507,11	EC	1.158.093,58		
						CS	8.441.618,13	TP	5.975.020,35	FPV	263.238,04	TR	1.755.251,16		
						RS	5.574.077,76	PR	844.617,71	R	-287.185,82	EP	4.442.274,23		
						CP	10.271.212,15	PC	1.431.811,05	I	2.352.694,67	EC	920.883,62		
						CS	14.692.548,62	TP	2.276.428,76	FPV	38.512,23	TR	5.363.157,85		

CONTO DEL BILANCIO CONSOLIDATO GIUNTA REGIONALE - ASSEMBLEA LEGISLATIVA - GESTIONE DELLE SPESE

MISSIONE, PROGRAMMA, TITOLO	DENOMINAZIONE	RESIDUI PASSIVI AL 01/01 (RS)		PAGAMENTI IN C/RESIDUI (PR)		RIACCERTAMENTI RESIDUI (R)		RESIDUI PASSIVI DA ESERCIZI PRECEDENTI (EP=RS-PR+R)		
		PREVISIONI DEFINITIVE DI COMPETENZA (CP)		PAGAMENTI IN C/COMPETENZA (PC)		IMPEGNI (I)		RESIDUI PASSIVI DA ESERCIZIO DI COMPETENZA (EC=I-PC)		
		PREVISIONI DEFINITIVE DI CASSA (CS)		TOTALE PAGAMENTI (TP=PR+PC)		FONDO PLURIENNALE VINCOLATO (FPV)		TOTALE RESIDUI PASSIVI DA RIPORTARE (TR=EP+EC)		
Titolo GESTIONE ECONOMICA FINANZIARIA PROGRAMMAZIO		RS	1.037.196,27	PR	520.978,31	R	-155.198,72		EP	361.019,24
		CP	5.313.077,53	PC	3.800.025,76	I	4.460.333,37	ECP	EC	660.307,61
		CS	6.354.955,46	TP	4.321.004,07	FPV	375.550,38		TR	1.021.326,85
Titolo ORGANI ISTITUZIONALI SPESE CORRENTI		RS	1.292.838,62	PR	700.261,52	R	-15.015,10		EP	577.562,00
		CP	15.740.974,41	PC	13.471.148,77	I	14.594.061,94	ECP	EC	1.122.913,17
		CS	17.008.193,03	TP	14.171.410,29	FPV	288.914,82		TR	1.700.475,17
Titolo POLITICA REGIONALE UNITARIA PER I SERVIZI ISTITUZION		RS	878.025,77	PR	425.840,14	R	-6.312,91		EP	445.872,72
		CP	8.821.310,28	PC	2.773.971,00	I	3.809.928,09	ECP	EC	1.035.957,09
		CS	6.901.229,68	TP	3.199.811,14	FPV	1.131.959,19		TR	1.481.829,81
Titolo RISORSE UMANE SPESE CORRENTI		RS	352.903,73	PR	179.379,82	R	-7.567,69		EP	165.956,22
		CP	10.834.125,87	PC	6.686.431,35	I	6.991.285,22	ECP	EC	304.853,87
		CS	10.995.092,34	TP	6.865.811,17	FPV	3.256.873,03		TR	470.810,09

CONTO DEL BILANCIO CONSOLIDATO GIUNTA REGIONALE - ASSEMBLEA LEGISLATIVA - GESTIONE DELLE SPESE

MISSIONE, PROGRAMMA, TITOLO	DENOMINAZIONE	RESIDUI PASSIVI AL 01/01 (RS)		PAGAMENTI IN C/RESIDUI (PR)		RIACCERTAMENTI RESIDUI (R)		RESIDUI PASSIVI DA ESERCIZI PRECEDENTI (EP=RS-PR+R)	
		PREVISIONI DEFINITIVE DI COMPETENZA (CP)		PAGAMENTI IN C/COMPETENZA (PC)		IMPEGNI (I)		RESIDUI PASSIVI DA ESERCIZIO DI COMPETENZA (EC=I-PC)	
		PREVISIONI DEFINITIVE DI CASSA (CS)		TOTALE PAGAMENTI (TP=PR+PC)		FONDO PLURIENNALE VINCOLATO (PFV)		TOTALE RESIDUI PASSIVI DA RIPORTARE (TR=EP+EC)	
Titolo SEGRETERIA GENERALE	SPESE CORRENTI	RS	330.421,07	PR	234.012,59	R	-16.373,12	EP	80.035,36
		CP	5.198.732,29	PC	4.151.630,09	I	4.413.523,96	EC	261.893,87
	CS	5.463.694,64	TP	4.385.642,68	FPV	197.749,02	TR	341.929,23	
Titolo STATISTICA E SISTEMI INFORMATIVI	SPESE CORRENTI	RS	1.539.052,27	PR	1.054.359,99	R	-59.212,56	EP	425.479,72
		CP	9.024.642,40	PC	4.992.323,66	I	7.054.944,54	EC	2.062.620,88
	CS	10.096.067,22	TP	6.046.683,65	FPV	836.458,59	TR	2.488.100,60	
Titolo UFFICIO TECNICO	SPESE CORRENTI	RS	139.610,07	PR	96.487,85	R	-501,20	EP	42.621,02
		CP	797.628,03	PC	613.175,51	I	668.823,55	EC	55.648,04
	CS	937.238,10	TP	709.663,36	FPV	93.097,34	TR	98.269,06	
Totale Programma 1 DI GESTIONE	SERVIZI ISTITUZIONALI GENERALI E	RS	15.752.270,45	PR	6.044.859,11	R	-824.061,10	EP	8.883.350,24
		CP	81.540.665,12	PC	48.812.295,28	I	57.347.809,51	EC	8.535.514,23
	CS	92.412.460,14	TP	54.857.154,39	FPV	7.360.883,41	TR	17.418.864,47	
012	Programma 2	SERVIZI ISTITUZIONALI GENERALI E DI GESTIONE							

CONTO DEL BILANCIO CONSOLIDATO GIUNTA REGIONALE - ASSEMBLEA LEGISLATIVA - GESTIONE DELLE SPESE

MISSIONE, PROGRAMMA, TITOLO	DENOMINAZIONE	RESIDUI PASSIVI AL 01/01	PAGAMENTI IN C/RESIDUI		RIACCERTAMENTI RESIDUI		RESIDUI PASSIVI DA	
		(RS)	(PR)	(R)	(EP=RS-PR+R)			
		PREVISIONI DEFINITIVE DI	PAGAMENTI IN	IMPEGNI (I)	RESIDUI PASSIVI DA			
		COMPETENZA (CP)	C/COMPETENZA (PC)		ESERCIZIO DI		COMPETENZA (EC=I-PC)	
		PREVISIONI DEFINITIVE DI	TOTALE PAGAMENTI	FONDO PLURIENNALE	TOTALE RESIDUI PASSIVI		DA RIPORTARE (TR=EP+EC)	
		CASSA (CS)	(TP=PR+PC)	VINCOLATO (FPV)	DA RIPORTARE (TR=EP+EC)			
TITOLO ALTRI SERVIZI GENERALI	SPESA IN CONTO CAPITALE	RS	PR	R	0,00	EP	0,00	
		CP	PC	I	5.322,86	ECP	0,00	
		CS	TP	FPV	0,00	TR	0,00	
TITOLO GESTIONE DEI BENI DEMANIALI E PATRIMONIALI	SPESE	RS	PR	R	0,00	EP	0,00	
		CP	PC	I	51.689,90	ECP	42.854,09	
		CS	TP	FPV	60.176,21	TR	42.854,09	
TITOLO GESTIONE ECONOMICA FINANZIARIA	PROGRAMMAZIONE	RS	PR	R	-2.897,50	EP	0,00	
		CP	PC	I	398.997,50	ECP	175.844,43	
		CS	TP	FPV	82.257,16	TR	175.844,43	
TITOLO ORGANI ISTITUZIONALI	SPESA IN CONTO CAPITALE	RS	PR	R	0,00	EP	0,00	
		CP	PC	I	0,00	ECP	0,00	
		CS	TP	FPV	0,00	TR	0,00	

CONTO DEL BILANCIO CONSOLIDATO GIUNTA REGIONALE - ASSEMBLEA LEGISLATIVA - GESTIONE DELLE SPESE

MISSIONE, PROGRAMMA, TITOLO	DENOMINAZIONE	RESIDUI PASSIVI AL 01/01 (RS)		PAGAMENTI IN C/RESIDUI (PR)		RIACCERTAMENTI RESIDUI (R)		RESIDUI PASSIVI DA ESERCIZI PRECEDENTI (EP=RS-PR+R)	
		PREVISIONI DEFINITIVE DI COMPETENZA (CP)		PAGAMENTI IN C/COMPETENZA (PC)		IMPEGNI (I)		RESIDUI PASSIVI DA ESERCIZIO DI COMPETENZA (EC=I-PC)	
		PREVISIONI DEFINITIVE DI CASSA (CS)		TOTALE PAGAMENTI (TP=PR+PC)		FONDO PLURIENNALE VINCOLATO (FPV)		TOTALE RESIDUI PASSIVI DA RIPORTARE (TR=EP+EC)	
		RS	26.881,00	PR	0,00	R	0,00	EP	26.881,00
		CP	150.000.000,00	PC	106.684.542,14	I	106.684.542,14	EC	0,00
		CS	130.026.881,00	TP	106.684.542,14	FPV	0,00	TR	26.881,00
		RS	0,00	PR	0,00	R	0,00	EP	0,00
		CP	0,00	PC	0,00	I	0,00	EC	0,00
		CS	0,00	TP	0,00	FPV	0,00	TR	0,00
		RS	26.881,00	PR	0,00	R	0,00	EP	26.881,00
		CP	150.000.000,00	PC	106.684.542,14	I	106.684.542,14	EC	0,00
		CS	130.026.881,00	TP	106.684.542,14	FPV	0,00	TR	26.881,00
		RS	27.774.942,08	PR	9.222.810,28	R	-840.514,37	EP	17.711.617,43
		CP	250.268.022,22	PC	155.988.107,97	I	167.843.746,12	EC	11.855.638,15
		CS	247.697.619,81	TP	165.210.918,25	FPV	16.928.498,93	TR	29.567.255,58

Titolo GESTIONE ECONOMICA FINANZIARIA PROGRAMMAZIO

Titolo UFFICIO TECNICO SPESE PER INCREMENTO ATTIVITA

Totale Programma 3 SERVIZI ISTITUZIONALI GENERALI E DI GESTIONE

TOTALE MISSIONE 01 11

CONTO DEL BILANCIO CONSOLIDATO GIUNTA REGIONALE - ASSEMBLEA LEGISLATIVA - GESTIONE DELLE SPESE

MISSIONE	03	01	DENOMINAZIONE	RESIDUI PASSIVI AL 01/01	PAGAMENTI IN C/RESIDUI	RIACCERTAMENTI RESIDUI	RESIDUI PASSIVI DA
				(RS)	(PR)	(R)	ESERCIZI PRECEDENTI
							(EP=RS-PR+R)
				PREVISIONI DEFINITIVE DI	PAGAMENTI IN	IMPEGNI (I)	RESIDUI PASSIVI DA
				COMPETENZA (CP)	C/COMPETENZA (PC)		ESERCIZIO DI
					TOTALE PAGAMENTI	FONDO PLURIENNALE	COMPETENZA (EC=I-PC)
				CASSA (CS)	(TP=PR+PC)	VINCULATO (PFV)	TOTALE RESIDUI PASSIVI
							DA RIPORTARE (TR=EP+EC)
MISSIONE	03	01					
031			Programma 1 ORDINE PUBBLICO E SICUREZZA				
			Titolo POLIZIA LOCALE E AMMINISTRATIVA SPESE CORRENTI	RS 24.618,31	PR 18.294,77	R 0,00	EP 6.323,54
				CP 79.354,08	PC 58.106,15	I 78.626,00	EC 20.519,85
				CS 103.972,39	TP 76.400,92	FPV 0,00	TR 26.843,39
			Titolo SISTEMA INTEGRATO DI SICUREZZA URBANA SPESE C	RS 0,00	PR 0,00	R 0,00	EP 0,00
				CP 270.529,75	PC 74.520,98	I 110.626,64	EC 36.105,66
				CS 270.520,83	TP 74.520,98	FPV 50.000,00	TR 36.105,66
			Totale Programma 1 ORDINE PUBBLICO E SICUREZZA	RS 24.618,31	PR 18.294,77	R 0,00	EP 6.323,54
				CP 349.883,83	PC 132.627,13	I 189.252,64	EC 56.625,51
				CS 374.493,22	TP 150.921,90	FPV 50.000,00	TR 62.949,05
TOTALE MISSIONE 03	01			RS 24.618,31	PR 18.294,77	R 0,00	EP 6.323,54
				CP 349.883,83	PC 132.627,13	I 189.252,64	EC 56.625,51
				CS 374.493,22	TP 150.921,90	FPV 50.000,00	TR 62.949,05

CONTO DEL BILANCIO CONSOLIDATO GIUNTA REGIONALE - ASSEMBLEA LEGISLATIVA - GESTIONE DELLE SPESE

MISSIONE	04	Programma	02	1	ISTRUZIONE E DIRITTO ALLO STUDIO	RESIDUI PASSIVI AL 01/01		PAGAMENTI IN C/RESIDUI (PR)	RIACCERTAMENTI RESIDUI (R)	RESIDUI PASSIVI DA ESERCIZI PRECEDENTI (EP=RS-PR+R)			
						(RS)	(R)						
						DENOMINAZIONE		PREVISIONI DEFINITIVE DI COMPETENZA (CP)	PAGAMENTI IN C/COMPETENZA (PC)	IMPEGNI (I)	ECONOMIE DI COMPETENZA (ECP=CP-I-FPV)	RESIDUI PASSIVI DA ESERCIZIO DI COMPETENZA (EC=I-PC)	
		PREVISIONI DEFINITIVE DI CASSA (CS)	TOTALE PAGAMENTI (TP=PR+PC)	FONDO PLURIENNALE VINCOLATO (FPV)		TOTALE RESIDUI PASSIVI DA RIPORTARE (TR=EP+EC)							
						RS	1.111,64	PR	146,28	R	0,00	EP	965,36
						CP	4.583,52	PC	4.213,25	I	4.508,00	ECP	75,52
						CS	5.695,16	TP	4.359,53	FPV	0,00	TR	1.260,11
						RS	785.819,73	PR	61.136,63	R	0,00	EP	724.683,10
						CP	10.804.223,04	PC	7.307.527,40	I	9.733.837,21	ECP	588.055,83
						CS	11.183.581,27	TP	7.368.664,03	FPV	482.330,00	TR	3.150.992,91
						RS	21.045,06	PR	6.558,06	R	0,00	EP	14.487,00
						CP	343.654,28	PC	209.516,27	I	241.567,55	ECP	102.086,73
						CS	364.699,34	TP	216.074,33	FPV	0,00	TR	46.538,28
						RS	41.349,91	PR	4.891,63	R	0,00	EP	36.458,28
						CP	674.588,11	PC	643.713,25	I	644.008,00	ECP	30.580,11
						CS	715.938,02	TP	648.604,88	FPV	0,00	TR	36.753,03

CONTO DEL BILANCIO CONSOLIDATO GIUNTA REGIONALE - ASSEMBLEA LEGISLATIVA - GESTIONE DELLE SPESE

MISSIONE, PROGRAMMA, TITOLO	DENOMINAZIONE	RESIDUI PASSIVI AL 01/01 (RS)		PAGAMENTI IN C/RESIDUI (PR)		RIACCERTAMENTI RESIDUI (R)		RESIDUI PASSIVI DA ESERCIZI PRECEDENTI (EP=RS-PR+R)	
		PREVISIONI DEFINITIVE DI COMPETENZA (CP)		PAGAMENTI IN C/COMPETENZA (PC)		IMPEGNI (I)		RESIDUI PASSIVI DA ESERCIZIO DI COMPETENZA (EC=I-PC)	
		PREVISIONI DEFINITIVE DI CASSA (CS)		TOTALE PAGAMENTI (TP=PR+PC)		FONDO PLURIENNALE VINCOLATO (PFV)		TOTALE RESIDUI PASSIVI DA RIPORTARE (TR=EP+EC)	
	TITOLO ALTRI ORDINI DI ISTRUZIONE NON UNIVERSITARIA	RS	0,00	PR	0,00	R	0,00	EP	0,00
		CP	0,00	PC	0,00	I	0,00	EC	0,00
		CS	0,00	TP	0,00	FPV	0,00	TR	0,00
	TITOLO EDILIZIA SCOLASTICA	RS	1.089.757,37	PR	470.289,31	R	-112.459,54	EP	507.008,52
	SPESE IN CONTO CAPITALE	CP	717.728,24	PC	286.355,11	I	326.355,11	EC	40.000,00
		CS	1.231.650,79	TP	756.644,42	FPV	0,00	TR	547.008,52
	TITOLO ISTRUZIONE PRESCOLASTICA	RS	5.400,00	PR	0,00	R	0,00	EP	5.400,00
	SPESE IN CONTO CAPITA	CP	0,00	PC	0,00	I	0,00	EC	0,00
		CS	5.400,00	TP	0,00	FPV	0,00	TR	5.400,00
	TITOLO ISTRUZIONE UNIVERSITARIA	RS	11.331,13	PR	11.331,13	R	0,00	EP	0,00
	SPESE IN CONTO CAPITA	CP	0,00	PC	0,00	I	0,00	EC	0,00
		CS	11.331,13	TP	11.331,13	FPV	0,00	TR	0,00

CONTO DEL BILANCIO CONSOLIDATO GIUNTA REGIONALE - ASSEMBLEA LEGISLATIVA - GESTIONE DELLE SPESE

MISSIONE, PROGRAMMA, TITOLO	DENOMINAZIONE	RESIDUI PASSIVI AL 01/01	PAGAMENTI IN C/RESIDUI		RIACCERTAMENTI RESIDUI		RESIDUI PASSIVI DA		
		(RS)	(PR)	(R)	(EP=RS-PR+R)				
		PREVISIONI DEFINITIVE DI COMPETENZA (CP)	PAGAMENTI IN C/COMPETENZA (PC)	IMPEGNI (I)	RESIDUI PASSIVI DA ESERCIZIO DI COMPETENZA (EC=I-PC)				
		PREVISIONI DEFINITIVE DI CASSA (CS)	TOTALE PAGAMENTI (TP=PR+PC)	FONDO PLURIENNALE VINCOLATO (PFV)		TOTALE RESIDUI PASSIVI DA RIPORTARE (TR=EP+EC)			
		RS	PR	R	EP			0,00	
		CP	PC	I	EC			0,00	
		CS	TP	FPV	TR			0,00	
Titolo POLITICA REGIONALE UNITARIA PER L'ISTRUZIONE E IL DI									
		RS	PR	R	EP			0,00	
		CP	PC	I	EC			0,00	
		CS	TP	FPV	TR			0,00	
Titolo SERVIZI AUSILIARI ALL'ISTRUZIONE SPESE IN CONTO C									
		RS	PR	R	EP			0,00	
		CP	PC	I	EC			0,00	
		CS	TP	FPV	TR			0,00	
Totale Programma 2 ISTRUZIONE E DIRITTO ALLO STUDIO									
		RS	PR	R	EP			512.408,52	
		CP	PC	I	EC			40.000,00	
		CS	TP	FPV	TR			552.408,52	
TOTALE MISSIONE 04 02									
		RS	PR	R	EP			1.392.996,22	
		CP	PC	I	EC			11.631.602,74	
		CS	TP	FPV	TR			13.024.598,96	

CONTO DEL BILANCIO CONSOLIDATO GIUNTA REGIONALE - ASSEMBLEA LEGISLATIVA - GESTIONE DELLE SPESE

MISSIONE	05	Programma	02	DENOMINAZIONE	RESIDUI PASSIVI AL 01/01	PAGAMENTI IN C/RESIDUI	RIACCERTAMENTI RESIDUI	ECONOMIE DI	RESIDUI PASSIVI DA		
					(RS)	(PR)	(R)		COMPETENZA (EP=RS-PR+R)		
					PREVISIONI DEFINITIVE DI	PAGAMENTI IN	IMPEGNI (I)		RESIDUI PASSIVI DA		
					COMPETENZA (CP)	C/COMPETENZA (PC)		COMPETENZA (ECP=CP-I- FPV)	ESERCIZIO DI		
					PREVISIONI DEFINITIVE DI	TOTALE PAGAMENTI	FONDO PLURIENNALE	TOTALE RESIDUI PASSIVI			
					CASSA (CS)	(TP=PR+PC)	VINCOLATO (PFV)	DA RIPORTARE (TR=EP+EC)			
MISSIONE 05 02											
051 Programma 1 TUTELA E VALORIZZAZIONE DEI BENI E ATTIVITA CULTURALI											
Titolo ATTIVITA CULTURALE E INTERVENTI DIVERSI NEL SETTOR											
				RS	1.572.345,55	PR	1.521.880,08	R	-12.838,72	EP	37.626,75
				CP	5.202.286,48	PC	3.584.127,01	I	4.601.233,96	ECP	1.017.106,95
				CS	6.735.332,03	TP	5.106.007,09	FPV	492.002,26	TR	1.054.733,70
Titolo POLITICA REGIONALE UNITARIA PER LA TUTELA DEI BENI											
				RS	42.318,96	PR	24.201,99	R	0,00	EP	18.116,97
				CP	6.215.890,08	PC	1.906.253,25	I	2.497.617,10	ECP	3.703.428,23
				CS	3.567.036,11	TP	1.930.455,24	FPV	14.844,75	TR	609.480,82
Titolo VALORIZZAZIONE DEI BENI DI INTERESSE STORICO SP											
				RS	24.317,69	PR	14.248,93	R	0,00	EP	10.068,76
				CP	206.440,94	PC	170.406,64	I	182.209,00	ECP	24.231,94
				CS	230.758,63	TP	184.655,57	FPV	0,00	TR	21.871,12
Totale Programma 1 TUTELA E VALORIZZAZIONE DEI BENI E ATTIVITA CULTURALI											
				RS	1.638.982,20	PR	1.560.331,00	R	-12.838,72	EP	65.812,48
				CP	11.624.617,50	PC	5.660.786,90	I	7.281.060,06	ECP	3.836.710,43
				CS	10.533.126,77	TP	7.221.117,90	FPV	506.847,01	TR	1.686.085,64
MISSIONE 05 02											
052 Programma 2 TUTELA E VALORIZZAZIONE DEI BENI E ATTIVITA CULTURALI											

CONTO DEL BILANCIO CONSOLIDATO GIUNTA REGIONALE - ASSEMBLEA LEGISLATIVA - GESTIONE DELLE SPESE

MISSIONE, PROGRAMMA, TITOLO	DENOMINAZIONE	RESIDUI PASSIVI AL 01/01 (RS)		PAGAMENTI IN C/RESIDUI (PR)		RIACCERTAMENTI RESIDUI (R)		RESIDUI PASSIVI DA ESERCIZI PRECEDENTI (EP=RS-PR+R)	
		PREVISIONI DEFINITIVE DI COMPETENZA (CP)		PAGAMENTI IN C/COMPETENZA (PC)		IMPEGNI (I)		RESIDUI PASSIVI DA ESERCIZIO DI COMPETENZA (EC=I-PC)	
		PREVISIONI DEFINITIVE DI CASSA (CS)		TOTALE PAGAMENTI (TP=PR+PC)		FONDO PLURIENNALE VINCOLATO (FPV)		TOTALE RESIDUI PASSIVI DA RIPORTARE (TR=EP+EC)	
		RS	0,00	PR	0,00	R	0,00	EP	0,00
		CP	1.074.000,00	PC	0,00	I	0,00	EC	0,00
		CS	905.800,00	TP	0,00	FPV	1.074.000,00	TR	0,00
	TITOLO ATTIVITA CULTURALE E INTERVENTI DIVERSI NEL SETTOR	RS	3.803.291,03	PR	957.041,87	R	-20.137,17	EP	2.826.111,99
		CP	22.047.141,67	PC	5.576.092,28	I	7.140.816,87	EC	1.564.724,59
		CS	16.269.719,86	TP	6.533.134,15	FPV	2.508.262,12	TR	4.390.836,58
	TITOLO POLITICA REGIONALE UNITARIA PER LA TUTELA DEI BENI	RS	253.700,00	PR	143.117,26	R	-8.796,00	EP	101.786,74
		CP	297.940,93	PC	85.097,56	I	180.047,56	EC	94.950,00
		CS	551.640,93	TP	228.214,82	FPV	81.947,80	TR	196.736,74
	TITOLO VALORIZZAZIONE DEI BENI DI INTERESSE STORICO SP	RS	4.056.991,03	PR	1.100.159,13	R	-28.933,17	EP	2.927.898,73
		CP	23.419.082,60	PC	5.661.189,84	I	7.320.864,43	EC	1.659.674,59
		CS	17.727.160,79	TP	6.761.348,97	FPV	3.664.209,92	TR	4.587.573,32
	TOTALE PROGRAMMA 2 TUTELA E VALORIZZAZIONE DEI BENI E ATTIVITA CULTURALI	RS	5.695.973,23	PR	2.660.490,13	R	-41.771,89	EP	2.993.711,21
		CP	35.043.700,10	PC	11.321.976,74	I	14.601.924,49	EC	3.279.947,75
		CS	28.260.287,56	TP	13.982.466,87	FPV	4.171.056,93	TR	6.273.658,96
	TOTALE MISSIONE 05 02	RS	5.695.973,23	PR	2.660.490,13	R	-41.771,89	EP	2.993.711,21
		CP	35.043.700,10	PC	11.321.976,74	I	14.601.924,49	EC	3.279.947,75
		CS	28.260.287,56	TP	13.982.466,87	FPV	4.171.056,93	TR	6.273.658,96

CONTO DEL BILANCIO CONSOLIDATO GIUNTA REGIONALE - ASSEMBLEA LEGISLATIVA - GESTIONE DELLE SPESE

MISSIONE	06	02	DENOMINAZIONE	RESIDUI PASSIVI AL 01/01	PAGAMENTI IN C/RESIDUI	RIACCERTAMENTI RESIDUI	RESIDUI PASSIVI DA
				(RS)	(PR)	(R)	ESERCIZI PRECEDENTI
							(EP=RS-PR+R)
				PREVISIONI DEFINITIVE DI	PAGAMENTI IN	IMPEGNI (I)	ECONOMIE DI
				COMPETENZA (CP)	C/COMPETENZA (PC)		COMPETENZA (ECP=CP-I- FPV)
				PREVISIONI DEFINITIVE DI	TOTALE PAGAMENTI	FONDO PLURIENNALE	TOTALE RESIDUI PASSIVI
				CASSA (CS)	(TP=PR+PC)	VINCULATO (FPV)	DA RIPORTARE (TR=EP+EC)
061	Programma	1	POLITICHE GIOVANILI SPORT E TEMPO LIBERO				
			Titolo GIOVANI SPESE CORRENTI	RS 1.601,12	PR 562,70	R 0,00	EP 1.038,42
				CP 199.120,26	PC 179.520,28	I 180.896,90	EC 1.376,62
				CS 200.721,38	TP 180.082,98	FPV 13.420,63	TR 2.415,04
			Titolo SPORT E TEMPO LIBERO SPESE CORRENTI	RS 65.169,00	PR 37.436,07	R -15.900,00	EP 11.832,93
				CP 2.897.867,96	PC 811.407,76	I 1.387.441,12	EC 576.033,36
				CS 2.963.036,96	TP 848.843,83	FPV 1.464.600,00	TR 587.866,29
			Totale Programma 1 POLITICHE GIOVANILI SPORT E TEMPO LIBERO	RS 66.770,12	PR 37.998,77	R -15.900,00	EP 12.871,35
				CP 3.096.988,22	PC 990.928,04	I 1.568.338,02	EC 577.409,98
				CS 3.163.758,34	TP 1.028.926,81	FPV 1.478.020,63	TR 590.281,33
062	Programma	2	POLITICHE GIOVANILI SPORT E TEMPO LIBERO				
			Titolo SPORT E TEMPO LIBERO SPESE IN CONTO CAPITALE	RS 1.487.433,76	PR 232.788,54	R -159.251,92	EP 1.095.393,30
				CP 3.615.436,52	PC 289.300,00	I 439.230,00	EC 149.930,00
				CS 4.870.755,88	TP 522.088,54	FPV 1.135.803,67	TR 1.245.323,30

CONTO DEL BILANCIO CONSOLIDATO GIUNTA REGIONALE - ASSEMBLEA LEGISLATIVA - GESTIONE DELLE SPESE

MISSIONE, PROGRAMMA, TITOLO	DENOMINAZIONE	RESIDUI PASSIVI AL 01/01 (RS)		PAGAMENTI IN C/RESIDUI (PR)		RIACCERTAMENTI RESIDUI (R)		RESIDUI PASSIVI DA ESERCIZI PRECEDENTI (EP=RS-PR+R)	
		PREVISIONI DEFINITIVE DI COMPETENZA (CP)		PAGAMENTI IN C/COMPETENZA (PC)		IMPEGNI (I)		RESIDUI PASSIVI DA ESERCIZIO DI COMPETENZA (EC=I-PC)	
		PREVISIONI DEFINITIVE DI CASSA (CS)		TOTALE PAGAMENTI (TP=PR+PC)		FONDO PLURIENNALE VINCOLATO (PFV)		TOTALE RESIDUI PASSIVI DA RIPORTARE (TR=EP+EC)	
Totale Programma 2 TEMPO LIBERO	POLITICHE GIOVANILI SPORT E	RS	1.487.433,76	PR	232.788,54	R	-159.251,92	EP	1.095.393,30
		CP	3.615.436,52	PC	289.300,00	I	439.230,00	EC	149.930,00
		CS	4.870.755,88	TP	522.088,54	FPV	1.135.803,67	TR	1.245.323,30
TOTALE MISSIONE 06 02		RS	1.554.203,88	PR	270.787,31	R	-175.151,92	EP	1.108.264,65
		CP	6.712.424,74	PC	1.280.228,04	I	2.007.568,02	EC	727.339,98
		CS	8.034.514,22	TP	1.551.015,35	FPV	2.613.824,30	TR	1.835.604,63

CONTO DEL BILANCIO CONSOLIDATO GIUNTA REGIONALE - ASSEMBLEA LEGISLATIVA - GESTIONE DELLE SPESE

MISSIONE	07	02	DENOMINAZIONE	RESIDUI PASSIVI AL 01/01	PAGAMENTI IN C/RESIDUI	RIACCERTAMENTI RESIDUI	ECONOMIE DI	RESIDUI PASSIVI DA	
				(RS)	(PR)	(R)		COMPETENZA (ECP=CP-I- FPV)	ESERCIZI PRECEDENTI
								COMPETENZA (ECP=CP-I- FPV)	(EP=RS-PR+R)
				PREVISIONI DEFINITIVE DI	PAGAMENTI IN	IMPEGNI (I)		RESIDUI PASSIVI DA	
				COMPETENZA (CP)	C/COMPETENZA (PC)			ESERCIZIO DI	
				PREVISIONI DEFINITIVE DI	TOTALE PAGAMENTI	FONDO PLURIENNALE		COMPETENZA (EC=I-PC)	
				CASSA (CS)	(TP=PR+PC)	VINCULATO (PFV)		TOTALE RESIDUI PASSIVI	
								DA RIPORTARE (TR=EP+EC)	
071	Programma 1	TURISMO							
			TITOLO POLITICA REGIONALE UNITARIA PER IL TURISMO	RS 382.089,65	PR 339.729,77	R -0,91		EP 42.358,97	
				CP 7.194.902,43	PC 3.497.522,13	I 5.335.125,31	ECP 1.464.852,16	EC 1.837.603,18	
				CS 6.394.441,34	TP 3.837.251,90	FPV 394.924,96		TR 1.879.962,15	
			TITOLO SVILUPPO E VALORIZZAZIONE DEL TURISMO	RS 807.039,01	PR 695.129,14	R -14.597,46		EP 97.312,41	
				CP 5.577.746,38	PC 2.048.811,09	I 2.556.771,54	ECP 30.181,21	EC 507.960,45	
				CS 6.315.187,23	TP 2.743.940,23	FPV 2.990.793,63		TR 605.272,86	
			Totale Programma 1 TURISMO	RS 1.189.128,66	PR 1.034.858,91	R -14.598,37		EP 139.671,38	
				CP 12.772.648,81	PC 5.546.333,22	I 7.891.896,85	ECP 1.495.033,37	EC 2.345.563,63	
				CS 12.709.628,57	TP 6.581.192,13	FPV 3.385.718,59		TR 2.485.235,01	
072	Programma 2	TURISMO							
			TITOLO POLITICA REGIONALE UNITARIA PER IL TURISMO	RS 94.976,32	PR 94.976,32	R 0,00		EP 0,00	
				CP 5.270.353,68	PC 2.363.579,04	I 2.620.652,98	ECP 2.234.532,69	EC 257.073,94	
				CS 5.365.330,00	TP 2.458.555,36	FPV 415.168,01		TR 257.073,94	

CONTO DEL BILANCIO CONSOLIDATO GIUNTA REGIONALE - ASSEMBLEA LEGISLATIVA - GESTIONE DELLE SPESE

MISSIONE, PROGRAMMA, TITOLO	DENOMINAZIONE	RESIDUI PASSIVI AL 01/01 (RS)		PAGAMENTI IN C/RESIDUI (PR)		RIACCERTAMENTI RESIDUI (R)		RESIDUI PASSIVI DA ESERCIZI PRECEDENTI (EP=RS-PR+R)	
		PREVISIONI DEFINITIVE DI COMPETENZA (CP)		PAGAMENTI IN C/COMPETENZA (PC)		IMPEGNI (I)		RESIDUI PASSIVI DA ESERCIZIO DI COMPETENZA (EC=I-PC)	
		PREVISIONI DEFINITIVE DI CASSA (CS)		TOTALE PAGAMENTI (TP=PR+PC)		FONDO PLURIENNALE VINCOLATO (FPV)		TOTALE RESIDUI PASSIVI DA RIPORTARE (TR=EP+EC)	
		RS	0,00	PR	0,00	R	0,00	EP	0,00
	SPESA IN	CP	2.855.752,10	PC	8.022,23	I	38.782,23	EC	30.760,00
		CS	1.137.954,48	TP	8.022,23	FPV	133.179,73	TR	30.760,00
		RS	94.976,32	PR	94.976,32	R	0,00	EP	0,00
	Totale Programma 2 TURISMO	CP	8.126.105,78	PC	2.371.601,27	I	2.659.435,21	EC	287.833,94
		CS	6.503.284,48	TP	2.466.577,59	FPV	548.347,74	TR	287.833,94
		RS	1.284.104,98	PR	1.129.835,23	R	-14.598,37	EP	139.671,38
	TOTALE MISSIONE 07 02	CP	20.898.754,59	PC	7.917.934,49	I	10.551.332,06	EC	2.633.397,57
		CS	19.212.913,05	TP	9.047.769,72	FPV	3.934.066,33	TR	2.773.068,95

CONTO DEL BILANCIO CONSOLIDATO GIUNTA REGIONALE - ASSEMBLEA LEGISLATIVA - GESTIONE DELLE SPESE

MISSIONE, PROGRAMMA, TITOLO	DENOMINAZIONE	RESIDUI PASSIVI AL 01/01	PAGAMENTI IN C/RESIDUI	RIACCERTAMENTI RESIDUI	RESIDUI PASSIVI DA	
		(RS)	(PR)	(R)	ESERCIZI PRECEDENTI	
					(EP=RS-PR+R)	
		PREVISIONI DEFINITIVE DI	PAGAMENTI IN	IMPEGNI (I)	RESIDUI PASSIVI DA	
		COMPETENZA (CP)	C/COMPETENZA (PC)		ESERCIZIO DI	
			TOTALE PAGAMENTI	FONDO PLURIENNALE	COMPETENZA (EC=I-PC)	
		PREVISIONI DEFINITIVE DI	(TP=PR+PC)	VINCOLATO (PFV)	TOTALE RESIDUI PASSIVI	
		CASSA (CS)			DA RIPORTARE (TR=EP+EC)	
Titolo EDILIZIA RESIDENZIALE PUBBLICA E LOCALE E PIANI DI ED	RS	83.139,77	PR 8.782,27	R 0,00	EP	74.357,50
	CP	31.095.382,41	PC 3.137.823,85	I 5.252.160,69	ECP	2.114.336,84
	CS	25.881.509,77	TP 3.146.606,12	FPV 14.041.619,67	TR	2.188.694,34
Titolo POLITICA REGIONALE UNITARIA PER L'ASSETTO DEL TERR	RS	384.771,24	PR 271.772,09	R -75.997,88	EP	37.001,27
	CP	7.290.444,05	PC 235.417,45	I 356.697,40	ECP	121.279,95
	CS	6.217.283,30	TP 507.189,54	FPV 899.277,97	TR	158.281,22
Titolo URBANISTICA E ASSETTO DEL TERRITORIO SPESE IN C	RS	950.536,77	PR 950.446,77	R -90,00	EP	0,00
	CP	30.316.430,87	PC 1.988.715,72	I 2.291.877,58	ECP	303.161,86
	CS	18.088.018,02	TP 2.939.162,49	FPV 24.240.512,49	TR	303.161,86
Totale Programma 2 ASSETTO DEL TERRITORIO ED EDILIZIA ABITATIVA	RS	1.418.447,78	PR 1.231.001,13	R -76.087,88	EP	111.358,77
	CP	68.702.257,33	PC 5.361.957,02	I 7.900.735,67	ECP	2.538.778,65
	CS	50.186.811,09	TP 6.592.958,15	FPV 39.181.410,13	TR	2.650.137,42
TOTALE MISSIONE 08 02	RS	3.755.762,05	PR 3.267.139,73	R -76.322,17	EP	412.300,15
	CP	84.458.053,04	PC 9.775.398,70	I 12.976.681,85	ECP	3.201.283,15
	CS	61.471.811,82	TP 13.042.538,43	FPV 49.062.119,96	TR	3.613.583,30

CONTO DEL BILANCIO CONSOLIDATO GIUNTA REGIONALE - ASSEMBLEA LEGISLATIVA - GESTIONE DELLE SPESE

MISSIONE	09	05	Programma	1	SVILUPPO SOSTENIBILE E TUTELA DEL TERRITORIO E DELL'AMBIENTE	DENOMINAZIONE		RESIDUI PASSIVI AL 01/01	PAGAMENTI IN C/RESIDUI	RIACCERTAMENTI RESIDUI	ECONOMIE DI	RESIDUI PASSIVI DA				
						MISSIONE, PROGRAMMA, TITOLO	RS	(PR)	(R)	COMPETENZA (CP-I-PC)	FPV	EP	PREVISIONI DEFINITIVE DI	PAGAMENTI IN	IMPEGNI (I)	RESIDUI PASSIVI DA
													COMPETENZA (CP)	C/COMPETENZA (PC)	FONDO PLURIENNALE	ESERCIZIO DI
								RS	PR	R		EP				
							CP	PC	I	ECP		EC				
							CS	TP	FPV			TR				
							RS	PR	R			EP				
							CP	PC	I	ECP		EC				
							CS	TP	FPV			TR				
							RS	PR	R			EP				
							CP	PC	I	ECP		EC				
							CS	TP	FPV			TR				
							RS	PR	R			EP				
							CP	PC	I	ECP		EC				
							CS	TP	FPV			TR				
							RS	PR	R			EP				
							CP	PC	I	ECP		EC				
							CS	TP	FPV			TR				

TITOLO AREE PROTETTE PARCHI NATURALI PROTEZIONE NATUR

TITOLO DIFESA DEL SUOLO SPESE CORRENTI

TITOLO POLITICA REGIONALE UNITARIA PER LO SVILUPPO SOSTE

TITOLO QUALITA DELL'ARIA E RIDUZIONE DELL'INQUINAMENTO

CONTO DEL BILANCIO CONSOLIDATO GIUNTA REGIONALE - ASSEMBLEA LEGISLATIVA - GESTIONE DELLE SPESE

MISSIONE, PROGRAMMA, TITOLO	DENOMINAZIONE	RESIDUI PASSIVI AL 01/01	PAGAMENTI IN C/RESIDUI	RIACCERTAMENTI RESIDUI	RESIDUI PASSIVI DA				
		(RS)	(PR)	(R)	ESERCIZI PRECEDENTI				
					(EP=RS-PR+R)				
		PREVISIONI DEFINITIVE DI	PAGAMENTI IN	IMPEGNI (I)	RESIDUI PASSIVI DA				
		COMPETENZA (CP)	C/COMPETENZA (PC)		ESERCIZIO DI				
			TOTALE PAGAMENTI	FONDO PLURIENNALE	COMPETENZA (EC=I-PC)				
		PREVISIONI DEFINITIVE DI	(TP=PR+PC)	VINCOLATO (PFV)	TOTALE RESIDUI PASSIVI				
		CASSA (CS)			DA RIPORTARE (TR=EP+EC)				
Titolo RIFIUTI	SPESE CORRENTI	RS	649.255,68	PR	626.326,64	R	0,00	EP	22.929,04
		CP	5.557.612,68	PC	4.625.732,65	I	4.709.582,92	ECP	766.648,26
		CS	6.159.599,46	TP	5.252.059,29	FPV	81.381,50	TR	106.779,31
Titolo SERVIZIO IDRICO INTEGRATO	SPESE CORRENTI	RS	0,00	PR	0,00	R	0,00	EP	0,00
		CP	0,00	PC	0,00	I	0,00	ECP	0,00
		CS	0,00	TP	0,00	FPV	0,00	TR	0,00
Titolo TUTELA VALORIZZAZIONE E RECUPERO AMBIENTALE		RS	2.175.188,73	PR	1.811.206,90	R	-0,01	EP	363.981,82
		CP	7.782.479,66	PC	4.491.397,48	I	5.020.443,77	ECP	2.023.799,88
		CS	8.192.869,21	TP	6.302.604,38	FPV	738.236,01	TR	893.028,11
Titolo TUTELA E VALORIZZAZIONE DELLE RISORSE IDRICHE		RS	81.915,91	PR	29.410,09	R	0,00	EP	52.505,82
		CP	1.468.548,91	PC	814.697,06	I	1.070.252,92	ECP	278.859,59
		CS	1.490.464,82	TP	844.107,15	FPV	119.436,40	TR	308.061,68
Totale Programma 1 SVILUPPO SOSTENIBILE E TUTELA DEL TERRITORIO E DELL'AMBIENTE		RS	3.948.085,83	PR	2.944.043,20	R	-150.661,27	EP	853.381,36
		CP	22.855.586,15	PC	15.470.025,69	I	17.844.438,65	ECP	3.845.073,27
		CS	24.929.299,26	TP	18.414.068,89	FPV	1.166.074,23	TR	3.227.794,32

CONTO DEL BILANCIO CONSOLIDATO GIUNTA REGIONALE - ASSEMBLEA LEGISLATIVA - GESTIONE DELLE SPESE

MISSIONE, PROGRAMMA, TITOLO	DENOMINAZIONE	RESIDUI PASSIVI AL 01/01 (RS)		PAGAMENTI IN C/RESIDUI (PR)		RIACCERTAMENTI RESIDUI (R)		RESIDUI PASSIVI DA ESERCIZI PRECEDENTI (EP=RS-PR+R)	
		PREVISIONI DEFINITIVE DI COMPETENZA (CP)		PAGAMENTI IN C/COMPETENZA (PC)		IMPEGNI (I)		RESIDUI PASSIVI DA ESERCIZIO DI COMPETENZA (EC=I-PC)	
		PREVISIONI DEFINITIVE DI CASSA (CS)		TOTALE PAGAMENTI (TP=PR+PC)		FONDO PLURIENNALE VINCOLATO (FPV)		TOTALE RESIDUI PASSIVI DA RIPORTARE (TR=EP+EC)	
092 Programma 2 SVILUPPO SOSTENIBILE E TUTELA DEL TERRITORIO E DELL'AMBIENTE									
		RS	23.100,00	PR	23.100,00	R	0,00	EP	0,00
	TITOLO AREE PROTETTE PARCHI NATURALI PROTEZIONE NATUR	CP	59.998,00	PC	0,00	I	16.039,25	EC	16.039,25
		CS	83.098,00	TP	23.100,00	FPV	29.998,00	TR	16.039,25
	TITOLO DIFESA DEL SUOLO SPESE IN CONTO CAPITALE	RS	1.313.985,92	PR	1.021.732,93	R	-44.670,99	EP	247.582,00
		CP	3.766.791,71	PC	1.640.929,58	I	1.998.486,22	EC	357.556,64
		CS	4.921.177,63	TP	2.662.662,51	FPV	418.460,97	TR	605.138,64
	TITOLO POLITICA REGIONALE UNITARIA PER LO SVILUPPO SOSTE	RS	4.168.494,72	PR	2.611.311,81	R	-2.536,38	EP	1.554.646,53
		CP	25.225.424,96	PC	6.108.744,11	I	8.365.899,59	EC	2.257.155,48
		CS	20.890.841,92	TP	8.720.055,92	FPV	8.294.197,99	TR	3.811.802,01
	TITOLO QUALITA DELL'ARIA E RIDUZIONE DELL'INQUINAMENTO	RS	0,00	PR	0,00	R	0,00	EP	0,00
		CP	2.414.493,52	PC	637.780,93	I	637.780,93	EC	0,00
		CS	1.466.735,68	TP	637.780,93	FPV	244.673,21	TR	0,00

CONTO DEL BILANCIO CONSOLIDATO GIUNTA REGIONALE - ASSEMBLEA LEGISLATIVA - GESTIONE DELLE SPESE

MISSIONE, PROGRAMMA, TITOLO	DENOMINAZIONE	RESIDUI PASSIVI AL 01/01	PAGAMENTI IN C/RESIDUI	RIACCERTAMENTI RESIDUI	ECONOMIE DI	RESIDUI PASSIVI DA	
		(RS)	(PR)	(R)		COMPETENZA (EC=I-PC)	
		PREVISIONI DEFINITIVE DI	PAGAMENTI IN	IMPEGNI (I)		ESERCIZIO DI	
		COMPETENZA (CP)	C/COMPETENZA (PC)	FONDO PLURIENNALE	COMPETENZA (FPV)	ESERCIZIO DI	
		COMPETENZA (CS)	TOTALE PAGAMENTI	VINCOLATO (PFV)		COMPETENZA (EC=I-PC)	
			(TP=PR+PC)			TOTALE RESIDUI PASSIVI	
						DA RIPORTARE (TR=EP+EC)	
Titolo RIFIUTI	SPESA IN CONTO CAPITALE	RS	PR	R		EP	0,00
		2.366,58	2.366,58	0,00		EP	0,00
	CP	1.862.863,99	572.060,04	I	722.060,04	ECP	19.814,10
	CS	1.865.230,57	TP	FPV	1.120.989,85	TR	150.000,00
Titolo SERVIZIO IDRICO INTEGRATO	SPESA IN CONTO CAPITALE	RS	PR	R		EP	0,00
		0,00	0,00	0,00		EP	0,00
	CP	240.000,00	PC	I	0,00	ECP	0,00
	CS	240.000,00	TP	FPV	240.000,00	TR	0,00
Titolo TUTELA VALORIZZAZIONE E RECUPERO AMBIENTALE		RS	PR	R		EP	2.500,00
		1.401.792,07	1.176.613,30		-222.678,77	EP	2.500,00
	CP	6.376.314,19	1.263.511,92	I	1.714.544,69	ECP	607.214,57
	CS	7.538.106,26	TP	FPV	4.054.554,93	TR	453.532,77
Titolo TUTELA E VALORIZZAZIONE DELLE RISORSE IDRICHE		RS	PR	R		EP	64.600,00
		64.600,00	0,00	0,00		EP	64.600,00
	CP	1.134.555,98	PC	I	285.362,72	ECP	52.343,26
	CS	1.199.155,98	TP	FPV	796.850,00	TR	64.600,00
Totale Programma 2 SVILUPPO SOSTENIBILE E TUTELA DEL TERRITORIO E DELL'AMBIENTE		RS	PR	R		EP	1.869.328,53
		6.974.339,29	4.835.124,62		-269.886,14	EP	1.869.328,53
	CP	41.080.442,35	10.508.389,30	I	13.740.173,44	ECP	12.140.543,96
	CS	38.204.346,04	15.343.513,92	FPV	15.199.724,95	TR	5.101.112,67

CONTO DEL BILANCIO CONSOLIDATO GIUNTA REGIONALE - ASSEMBLEA LEGISLATIVA - GESTIONE DELLE SPESE

MISSIONE, PROGRAMMA, TITOLO	DENOMINAZIONE	RESIDUI PASSIVI AL 01/01	PAGAMENTI IN C/RESIDUI	RIACCERTAMENTI RESIDUI	RESIDUI PASSIVI DA
		(RS)	(PR)	(R)	ESERCIZI PRECEDENTI
		PREVISIONI DEFINITIVE DI	PAGAMENTI IN	IMPEGNI (I)	RESIDUI PASSIVI DA
		COMPETENZA (CP)	C/COMPETENZA (PC)		ESERCIZIO DI
		PREVISIONI DEFINITIVE DI	TOTALE PAGAMENTI	FONDO PLURIENNALE	COMPETENZA (EC=I-PC)
		CASSA (CS)	(TP=PR+PC)	VINCOLATO (FPV)	TOTALE RESIDUI PASSIVI
					DA RIPORTARE (TR=EP+EC)
094	Programma 4 SVILUPPO SOSTENIBILE E TUTELA DEL TERRITORIO E DELL'AMBIENTE				
		RS	PR	R	EP
		CP	PC	I	EC
		CS	TP	FPV	TR
		RS	PR	R	EP
		CP	PC	I	EC
		CS	TP	FPV	TR
		RS	PR	R	EP
		CP	PC	I	EC
		CS	TP	FPV	TR
		RS	PR	R	EP
		CP	PC	I	EC
		CS	TP	FPV	TR
		RS	PR	R	EP
		CP	PC	I	EC
		CS	TP	FPV	TR
		RS	PR	R	EP
		CP	PC	I	EC
		CS	TP	FPV	TR
		RS	PR	R	EP
		CP	PC	I	EC
		CS	TP	FPV	TR
TOTALE MISSIONE 09 05		RS	PR	R	EP
		CP	PC	I	EC
		CS	TP	FPV	TR

CONTO DEL BILANCIO CONSOLIDATO GIUNTA REGIONALE - ASSEMBLEA LEGISLATIVA - GESTIONE DELLE SPESE

MISSIONE	10	04	RESIDUI PASSIVI AL 01/01 (RS)		PAGAMENTI IN C/RESIDUI (PR)	RIACCERTAMENTI RESIDUI (R)		RESIDUI PASSIVI DA ESERCIZI PRECEDENTI (EP=RS-PR+R)		
			DENOMINAZIONE	PREVISIONI DEFINITIVE DI COMPETENZA (CP)		IMPEGNI (I)	ECONOMIE DI COMPETENZA (ECP=CP-I-FPV)	RESIDUI PASSIVI DA ESERCIZIO DI COMPETENZA (EC=I-PC)		
									TOTALE PAGAMENTI (TP=PR+PC)	FONDO PLURIENNALE VINCOLATO (PFV)
101	Programma	1	TRASPORTI E DIRITTO ALLA MOBILITA							
			RS	5.974,91	PR	1.785,62	R	-686,55	EP	3.502,74
			CP	63.576,08	PC	57.829,52	I	61.825,00	EC	3.995,48
			CS	69.550,99	TP	59.615,14	FPV	0,00	TR	7.498,22
			RS	10.355,12	PR	3.734,04	R	0,00	EP	6.621,08
			CP	122.738,25	PC	113.241,16	I	121.055,00	EC	7.813,84
			CS	133.093,37	TP	116.975,20	FPV	0,00	TR	14.434,92
			RS	6.493.570,43	PR	6.110.021,07	R	0,00	EP	383.549,36
			CP	59.440.239,76	PC	55.899.800,21	I	57.561.171,63	EC	1.661.371,42
			CS	65.933.810,19	TP	62.009.821,28	FPV	1.142.084,54	TR	2.044.920,78
			RS	0,00	PR	0,00	R	0,00	EP	0,00
			CP	0,00	PC	0,00	I	0,00	EC	0,00
			CS	0,00	TP	0,00	FPV	0,00	TR	0,00

CONTO DEL BILANCIO CONSOLIDATO GIUNTA REGIONALE - ASSEMBLEA LEGISLATIVA - GESTIONE DELLE SPESE

MISSIONE, PROGRAMMA, TITOLO	DENOMINAZIONE	RESIDUI PASSIVI AL 01/01 (RS)		PAGAMENTI IN C/RESIDUI (PR)		RIACCERTAMENTI RESIDUI (R)		RESIDUI PASSIVI DA ESERCIZI PRECEDENTI (EP=RS-PR+R)	
		PREVISIONI DEFINITIVE DI COMPETENZA (CP)		PAGAMENTI IN C/COMPETENZA (PC)		IMPEGNI (I)		RESIDUI PASSIVI DA ESERCIZIO DI COMPETENZA (EC=I-PC)	
		PREVISIONI DEFINITIVE DI CASSA (CS)		TOTALE PAGAMENTI (TP=PR+PC)		FONDO PLURIENNALE VINCOLATO (FPV)		TOTALE RESIDUI PASSIVI DA RIPORTARE (TR=EP+EC)	
Titolo TRASPORTO PUBBLICO LOCALE	SPESE CORRENTI	RS	29.919.252,71	PR	29.685.788,97	R	-0,01	EP	233.463,73
		CP	86.376.468,10	PC	57.384.561,55	I	83.501.261,70	EC	26.116.700,15
		CS	116.295.720,81	TP	87.070.350,52	FPV	2.402.563,29	TR	26.350.163,88
Titolo VIABILITA E INFRASTRUTTURE STRADALI	SPESE CORR	RS	2.035.671,60	PR	2.012.287,59	R	-85,29	EP	23.298,72
		CP	2.970.102,60	PC	782.798,52	I	2.810.513,67	EC	2.027.715,15
		CS	3.005.774,20	TP	2.795.086,11	FPV	135.000,00	TR	2.051.013,87
Totale Programma 1	TRASPORTI E DIRITTO ALLA MOBILITA	RS	38.464.824,77	PR	37.813.617,29	R	-771,85	EP	650.435,63
		CP	148.973.124,79	PC	114.238.230,96	I	144.055.827,00	EC	29.817.596,04
		CS	185.437.949,56	TP	152.051.848,25	FPV	3.679.647,83	TR	30.468.031,67
102	Programma 2	TRASPORTI E DIRITTO ALLA MOBILITA							
Titolo ALTRE MODALITA DI TRASPORTO	SPESE IN CONTO CA	RS	39.582,96	PR	39.582,96	R	0,00	EP	0,00
		CP	393.556,93	PC	50.000,00	I	282.055,92	EC	232.055,92
		CS	433.139,89	TP	89.582,96	FPV	14.167,23	TR	232.055,92

CONTO DEL BILANCIO CONSOLIDATO GIUNTA REGIONALE - ASSEMBLEA LEGISLATIVA - GESTIONE DELLE SPESE

MISSIONE, PROGRAMMA, TITOLO	DENOMINAZIONE	RESIDUI PASSIVI AL 01/01 (RS)		PAGAMENTI IN C/RESIDUI (PR)		RIACCERTAMENTI RESIDUI (R)		RESIDUI PASSIVI DA ESERCIZI PRECEDENTI (EP=RS-PR+R)	
		PREVISIONI DEFINITIVE DI COMPETENZA (CP)		PAGAMENTI IN C/COMPETENZA (PC)		IMPEGNI (I)		RESIDUI PASSIVI DA ESERCIZIO DI COMPETENZA (EC=I-PC)	
		PREVISIONI DEFINITIVE DI CASSA (CS)		TOTALE PAGAMENTI (TP=PR+PC)		FONDO PLURIENNALE VINCOLATO (PFV)		TOTALE RESIDUI PASSIVI DA RIPORTARE (TR=EP+EC)	
Titolo POLITICA REGIONALE UNITARIA PER I TRASPORTI E IL DIR	RS	12.816.877,89	PR	2.361.147,50	R	-9.559.892,45	EP	895.837,94	
	CP	30.982.896,10	PC	771.623,38	I	1.041.901,61	EC	270.278,23	
	CS	27.690.878,10	TP	3.132.770,88	FPV	11.253.057,42	TR	1.166.116,17	
Titolo TRASPORTO FERROVIARIO	RS	6.332.190,35	PR	6.332.190,35	R	0,00	EP	0,00	
	CP	43.485.991,53	PC	3.283.950,33	I	4.732.389,84	EC	1.448.439,51	
	CS	45.290.428,51	TP	9.616.140,68	FPV	1.526.535,34	TR	1.448.439,51	
Titolo TRASPORTO PER VIE D'ACQUA	RS	0,00	PR	0,00	R	0,00	EP	0,00	
	CP	0,00	PC	0,00	I	0,00	EC	0,00	
	CS	0,00	TP	0,00	FPV	0,00	TR	0,00	
Titolo TRASPORTO PUBBLICO LOCALE	RS	0,00	PR	0,00	R	0,00	EP	0,00	
	CP	9.326.219,12	PC	3.196.638,82	I	3.196.638,82	EC	6.119.248,30	
	CS	9.006.936,84	TP	3.196.638,82	FPV	10.332,00	TR	0,00	

CONTO DEL BILANCIO CONSOLIDATO GIUNTA REGIONALE - ASSEMBLEA LEGISLATIVA - GESTIONE DELLE SPESE

MISSIONE, PROGRAMMA, TITOLO	DENOMINAZIONE	RESIDUI PASSIVI AL 01/01	PAGAMENTI IN C/RESIDUI	RIACCERTAMENTI RESIDUI	RESIDUI PASSIVI DA	
		(RS)	(PR)	(R)	ESERCIZI PRECEDENTI	
					(EP=RS-PR+R)	
		PREVISIONI DEFINITIVE DI	PAGAMENTI IN	IMPEGNI (I)	RESIDUI PASSIVI DA	
		COMPETENZA (CP)	C/COMPETENZA (PC)		ESERCIZIO DI	
					COMPETENZA (EC=I-PC)	
		PREVISIONI DEFINITIVE DI	TOTALE PAGAMENTI	FONDO PLURIENNALE	TOTALE RESIDUI PASSIVI	
		CASSA (CS)	(TP=PR+PC)	VINCOLATO (PFV)	DA RIPORTARE (TR=EP+EC)	
		RS	PR	R	EP	
		CP	PC	I	EC	
		CS	TP	FPV	TR	
	TITOLO TRASPORTO PUBBLICO LOCALE RIMBORSO PRESTITI	RS	0,00	0,00	0,00	0,00
		CP	0,00	0,00	0,00	0,00
		CS	0,00	0,00	0,00	0,00
	TITOLO VIABILITA E INFRASTRUTTURE STRADALI RIMBORSO P	RS	0,00	0,00	0,00	0,00
		CP	0,00	0,00	0,00	0,00
		CS	0,00	0,00	0,00	0,00
	Totale Programma 4 TRASPORTI E DIRITTO ALLA MOBILITA	RS	0,00	0,00	0,00	0,00
		CP	0,00	0,00	0,00	0,00
		CS	0,00	0,00	0,00	0,00
	TOTALE MISSIONE 10 04	RS	70.936.448,42	51.392.391,22	-9.626.657,69	9.917.399,51
		CP	276.702.212,51	123.672.463,84	157.732.240,91	34.059.777,07
		CS	302.297.211,53	175.064.855,06	28.505.574,67	43.977.176,58

CONTO DEL BILANCIO CONSOLIDATO GIUNTA REGIONALE - ASSEMBLEA LEGISLATIVA - GESTIONE DELLE SPESE

MISSIONE	11	02	DENOMINAZIONE	RESIDUI PASSIVI AL 01/01	PAGAMENTI IN C/RESIDUI	RIACCERTAMENTI RESIDUI	ECONOMIE DI	RESIDUI PASSIVI DA	
				(RS)	(PR)	(R)		COMPETENZA (EC=I-PC)	ESERCIZI PRECEDENTI
								FPV)	(EP=RS-PR+R)
				PREVISIONI DEFINITIVE DI	PAGAMENTI IN	IMPEGNI (I)		RESIDUI PASSIVI DA	
				COMPETENZA (CP)	C/COMPETENZA (PC)			ESERCIZIO DI	
				PREVISIONI DEFINITIVE DI	TOTALE PAGAMENTI	FONDO PLURIENNALE		COMPETENZA (EC=I-PC)	
				CASSA (CS)	(TP=PR+PC)	VINCOLATO (PFV)		TOTALE RESIDUI PASSIVI	
								DA RIPORTARE (TR=EP+EC)	
MISSIONE 11									
Programma 1 SOCCORSO CIVILE									
				RS	PR	R		EP	
			Titolo INTERVENTI A SEGUITO DI CALAMITA' NATURALI	208.727,77	157.315,61	0,00		51.412,16	
			SPES	CP	PC	I	ECP	EC	
				3.371.858,44	2.164.411,40	2.488.036,32	430.863,11	323.624,92	
				CS	TP	FPV		TR	
				3.580.586,21	2.321.727,01	452.959,01		375.037,08	
				RS	PR	R		EP	
			Titolo SISTEMA DI PROTEZIONE CIVILE	559.851,30	240.479,05	-11.332,20		308.040,05	
			SPES CORRENTI	CP	PC	I	ECP	EC	
				4.990.993,45	3.286.382,56	4.099.162,53	540.191,72	812.779,97	
				CS	TP	FPV		TR	
				5.497.383,06	3.526.861,61	351.639,20		1.120.820,02	
Totale Programma 1 SOCCORSO CIVILE									
				RS	PR	R		EP	
				768.579,07	397.794,66	-11.332,20		359.452,21	
				CP	PC	I	ECP	EC	
				8.362.851,89	5.450.793,96	6.587.198,85	971.054,83	1.136.404,89	
				CS	TP	FPV		TR	
				9.077.969,27	5.848.588,62	804.598,21		1.495.857,10	
MISSIONE 112									
Programma 2 SOCCORSO CIVILE									
				RS	PR	R		EP	
			Titolo INTERVENTI A SEGUITO DI CALAMITA' NATURALI	344.187,60	307.387,60	-34.073,93		2.726,07	
			SPES	CP	PC	I	ECP	EC	
				10.559.851,52	1.386.747,46	1.715.144,06	6.060.102,64	328.396,60	
				CS	TP	FPV		TR	
				8.144.803,60	1.694.135,06	2.784.604,82		331.122,67	

CONTO DEL BILANCIO CONSOLIDATO GIUNTA REGIONALE - ASSEMBLEA LEGISLATIVA - GESTIONE DELLE SPESE

MISSIONE, PROGRAMMA, TITOLO	DENOMINAZIONE	RESIDUI PASSIVI AL 01/01	PAGAMENTI IN C/RESIDUI		RIACCERTAMENTI RESIDUI		RESIDUI PASSIVI DA	
		(RS)	(PR)	(R)	ESERCIZI PRECEDENTI			
					(EP=RS-PR+R)			
		PREVISIONI DEFINITIVE DI	PAGAMENTI IN	IMPEGNI (I)	ECONOMIE DI	RESIDUI PASSIVI DA		
		COMPETENZA (CP)	C/COMPETENZA (PC)		COMPETENZA (ECP=CP-I- FPV)	ESERCIZIO DI		
		PREVISIONI DEFINITIVE DI	TOTALE PAGAMENTI	FONDO PLURIENNALE		COMPETENZA (EC=I-PC)		
		CASSA (CS)	(TP=PR+PC)	VINCOLATO (FPV)		TOTALE RESIDUI PASSIVI	DA RIPORTARE (TR=EP+EC)	
		RS	PR	R		EP	0,01	
		CP	PC	I		EC	0,00	
		CS	TP	FPV		TR	0,01	
		RS	PR	R		EP	403,20	
		CP	PC	I		EC	512.628,91	
		CS	TP	FPV		TR	513.032,11	
		RS	PR	R		EP	3.129,28	
		CP	PC	I		EC	841.025,51	
		CS	TP	FPV		TR	844.154,79	
Totale Programma 2	SOCCORSO CIVILE	RS	PR	R	-34.073,93	EP	3.129,28	
		CP	PC	I	2.523.356,57	EC	841.025,51	
		CS	TP	FPV	2.890.852,00	TR	844.154,79	
114	Programma 4 SOCCORSO CIVILE							
		RS	PR	R		EP	0,00	
		CP	PC	I		EC	0,00	
		CS	TP	FPV		TR	0,00	
		RS	PR	R		EP	0,00	
		CP	PC	I		EC	0,00	
		CS	TP	FPV		TR	0,00	

Titolo POLITICA REGIONALE UNITARIA PER IL SOCCORSO E LA P

Titolo SISTEMA DI PROTEZIONE CIVILE SPESE IN CONTO CAP

Totale Programma 2 SOCCORSO CIVILE

114 Programma 4 SOCCORSO CIVILE

Titolo INTERVENTI A SEGUITO DI CALAMITA NATURALI RIM

CONTO DEL BILANCIO CONSOLIDATO GIUNTA REGIONALE - ASSEMBLEA LEGISLATIVA - GESTIONE DELLE SPESE

MISSIONE, PROGRAMMA, TITOLO	DENOMINAZIONE	RESIDUI PASSIVI AL 01/01 (RS)		PAGAMENTI IN C/RESIDUI (PR)		RIACCERTAMENTI RESIDUI (R)		RESIDUI PASSIVI DA ESERCIZI PRECEDENTI (EP=RS-PR+R)	
		PREVISIONI DEFINITIVE DI COMPETENZA (CP)		PAGAMENTI IN C/COMPETENZA (PC)		IMPEGNI (I)		RESIDUI PASSIVI DA ESERCIZIO DI COMPETENZA (EC=I-PC)	
		PREVISIONI DEFINITIVE DI CASSA (CS)		TOTALE PAGAMENTI (TP=PR+PC)		FONDO PLURIENNALE VINCOLATO (PFV)		TOTALE RESIDUI PASSIVI DA RIPORTARE (TR=EP+EC)	
		RS	CP	PR	PC	R	I	EP	EC
Totale Programma 4	SOCCORSO CIVILE	0,00	0,00	0,00	0,00	0,00	0,00	0,00	0,00
		0,00	0,00	0,00	0,00	0,00	0,00	0,00	0,00
		0,00	0,00	0,00	0,00	0,00	0,00	0,00	0,00
TOTALE MISSIONE 11	02	1.165.949,79	20.496.591,06	757.962,17	7.133.125,02	757.962,17	-45.406,13	362.581,49	1.977.430,40
		18.849.843,63	7.891.087,19	7.891.087,19	3.695.450,21	7.891.087,19	7.690.585,43	2.340.011,89	

CONTO DEL BILANCIO CONSOLIDATO GIUNTA REGIONALE - ASSEMBLEA LEGISLATIVA - GESTIONE DELLE SPESE

MISSIONE	12	08	Programma	1	DIRITTI SOCIALI POLITICHE SOCIALI E FAMIGLIA	DENOMINAZIONE		RESIDUI PASSIVI AL 01/01	PAGAMENTI IN C/RESIDUI	RIACCERTAMENTI RESIDUI	ECONOMIE DI	RESIDUI PASSIVI DA	
						RIS	(RS)	(PR)	R	(R)	ECP=CP-I- FPV)	(EP=RS-PR+R)	
													PREVISIONI DEFINITIVE DI COMPETENZA (CP)
		CS	TP	FPV	FONDO PLURIENNALE VINCOLATO (PFV)	TOTALE RESIDUI PASSIVI DA RIPORTARE (TR=EP+EC)							
						MISSIONE 12 08							
						121 Programma 1 DIRITTI SOCIALI POLITICHE SOCIALI E FAMIGLIA							
						TITOLO COOPERAZIONE E ASSOCIAZIONISMO SPESE CORRENTI							
						RS	16.468,31	PR	5.459,04	R	0,00	EP	11.009,27
						CP	4.640.845,55	PC	1.601.293,16	I	2.163.487,11	EC	562.193,95
						CS	4.338.679,62	TP	1.606.752,20	FPV	1.392.256,55	TR	573.203,22
						TITOLO INTERVENTI PER GLI ANZIANI SPESE CORRENTI							
						RS	24.031,25	PR	1.813,21	R	-529,47	EP	21.688,57
						CP	1.076.092,77	PC	1.069.943,49	I	1.075.138,00	EC	5.194,51
						CS	1.100.124,02	TP	1.071.756,70	FPV	0,00	TR	26.883,08
						TITOLO INTERVENTI PER I SOGGETTI A RISCHIO DI ESCLUSIONE S							
						RS	891.197,73	PR	301.939,03	R	-1.912,00	EP	587.346,70
						CP	14.167.327,28	PC	4.216.408,25	I	11.154.580,09	EC	6.938.171,84
						CS	14.725.523,11	TP	4.518.347,28	FPV	1.442.917,60	TR	7.525.518,54
						TITOLO INTERVENTI PER LA DISABILITA SPESE CORRENTI							
						RS	2.449.353,46	PR	2.368.775,53	R	0,00	EP	80.577,93
						CP	31.013.077,73	PC	3.083.804,10	I	27.887.702,56	EC	24.803.898,46
						CS	33.462.431,19	TP	5.452.579,63	FPV	2.065.917,61	TR	24.884.476,39

CONTO DEL BILANCIO CONSOLIDATO GIUNTA REGIONALE - ASSEMBLEA LEGISLATIVA - GESTIONE DELLE SPESE

MISSIONE, PROGRAMMA, TITOLO	DENOMINAZIONE	RESIDUI PASSIVI AL 01/01 (RS)		PAGAMENTI IN C/RESIDUI (PR)		RIACCERTAMENTI RESIDUI (R)		RESIDUI PASSIVI DA ESERCIZI PRECEDENTI (EP=RS-PR+R)	
		PREVISIONI DEFINITIVE DI COMPETENZA (CP)		PAGAMENTI IN C/COMPETENZA (PC)		IMPEGNI (I)		RESIDUI PASSIVI DA ESERCIZIO DI COMPETENZA (EC=I-PC)	
		PREVISIONI DEFINITIVE DI CASSA (CS)		TOTALE PAGAMENTI (TP=PR+PC)		FONDO PLURIENNALE VINCOLATO (FPV)		TOTALE RESIDUI PASSIVI DA RIPORTARE (TR=EP+EC)	
Titolo INTERVENTI PER LE FAMIGLIE	SPESE CORRENTI	RS	197.160,97	PR	188.729,16	R	0,00	EP	8.431,81
		CP	1.055.294,63	PC	632.943,30	I	1.037.304,46	EC	404.361,16
		CS	1.252.455,60	TP	821.672,46	FPV	14.780,10	TR	412.792,97
Titolo INTERVENTI PER L'INFANZIA E I MINORI E PER ASILI NIDO		RS	235.323,13	PR	227.869,32	R	0,00	EP	7.453,81
		CP	4.143.266,85	PC	3.777.397,38	I	3.866.996,69	EC	89.599,31
		CS	4.378.589,98	TP	4.005.266,70	FPV	268.930,70	TR	97.053,12
Titolo POLITICA REGIONALE UNITARIA PER I DIRITTI SOCIALI E L		RS	2.159.733,53	PR	1.841.328,31	R	-971,80	EP	317.433,42
		CP	39.196.191,25	PC	6.519.898,47	I	9.604.615,58	EC	3.084.717,11
		CS	36.006.615,94	TP	8.361.226,78	FPV	13.511.018,74	TR	3.402.150,53
Titolo PROGRAMMAZIONE E GOVERNO DELLA RETE DEI SERVIZ		RS	25.000,44	PR	25.000,00	R	0,00	EP	0,44
		CP	1.495.851,24	PC	1.204.148,08	I	1.327.625,17	EC	123.477,09
		CS	1.520.851,68	TP	1.229.148,08	FPV	159.268,90	TR	123.477,53
Totale Programma 1 E FAMIGLIA	DIRITTI SOCIALI	RS	5.998.268,82	PR	4.960.913,60	R	-3.413,27	EP	1.033.941,95
	POLITICHE SOCIALI	CP	96.787.947,30	PC	22.105.836,23	I	58.117.449,66	EC	36.011.613,43
	FAMIGLIA	CS	96.785.271,14	TP	27.066.749,83	FPV	18.855.090,20	TR	37.045.555,98

CONTO DEL BILANCIO CONSOLIDATO GIUNTA REGIONALE - ASSEMBLEA LEGISLATIVA - GESTIONE DELLE SPESE

MISSIONE, PROGRAMMA, TITOLO	DENOMINAZIONE	RESIDUI PASSIVI AL 01/01 (RS)		PAGAMENTI IN C/RESIDUI (PR)		RIACCERTAMENTI RESIDUI (R)		RESIDUI PASSIVI DA ESERCIZI PRECEDENTI (EP=RS-PR+R)	
		PREVISIONI DEFINITIVE DI COMPETENZA (CP)		PAGAMENTI IN C/COMPETENZA (PC)		IMPEGNI (I)		RESIDUI PASSIVI DA ESERCIZIO DI COMPETENZA (EC=I-PC)	
		PREVISIONI DEFINITIVE DI CASSA (CS)		TOTALE PAGAMENTI (TP=PR+PC)		FONDO PLURIENNALE VINCOLATO (PFV)		TOTALE RESIDUI PASSIVI DA RIPORTARE (TR=EP+EC)	
122 Programma 2 DIRITTI SOCIALI POLITICHE SOCIALI E FAMIGLIA									
Titolo INTERVENTI PER L'INFANZIA E I MINORI E PER ASILI NIDO									
		RS	0,00	PR	0,00	R	0,00	EP	0,00
		CP	0,00	PC	0,00	I	0,00	EC	0,00
		CS	0,00	TP	0,00	FPV	0,00	TR	0,00
Titolo POLITICA REGIONALE UNITARIA PER I DIRITTI SOCIALI E L									
		RS	0,00	PR	0,00	R	0,00	EP	0,00
		CP	1.235.769,08	PC	0,00	I	0,00	EC	432.518,78
		CS	577.465,97	TP	0,00	FPV	803.250,30	TR	0,00
Titolo PROGRAMMAZIONE E GOVERNO DELLA RETE DEI SERVIZ									
		RS	0,00	PR	0,00	R	0,00	EP	0,00
		CP	0,00	PC	0,00	I	0,00	EC	0,00
		CS	0,00	TP	0,00	FPV	0,00	TR	0,00
Totale Programma 2 DIRITTI SOCIALI POLITICHE SOCIALI E FAMIGLIA									
		RS	0,00	PR	0,00	R	0,00	EP	0,00
		CP	1.235.769,08	PC	0,00	I	0,00	EC	432.518,78
		CS	577.465,97	TP	0,00	FPV	803.250,30	TR	0,00
TOTALE MISSIONE 12 08									
		RS	5.998.268,82	PR	4.960.913,60	R	-3.413,27	EP	1.033.941,95
		CP	98.023.716,38	PC	22.105.836,23	I	58.117.449,66	EC	36.011.613,43
		CS	97.362.737,11	TP	27.066.749,83	FPV	19.658.340,50	TR	37.045.555,38

CONTO DEL BILANCIO CONSOLIDATO GIUNTA REGIONALE - ASSEMBLEA LEGISLATIVA - GESTIONE DELLE SPESE

MISSIONE	13	08	Programma	1	TUTELA DELLA SALUTE	RESIDUI PASSIVI AL 01/01		PAGAMENTI IN C/RESIDUI (PR)	RIACCERTAMENTI RESIDUI (R)	RESIDUI PASSIVI DA ESERCIZI PRECEDENTI (EP=RS-PR+R)			
						(RS)	(R)						
						DENOMINAZIONE						PREVISIONI DEFINITIVE DI COMPETENZA (CP)	PAGAMENTI IN C/COMPETENZA (PC)
						PREVISIONI DEFINITIVE DI CASSA (CS)	TOTALE PAGAMENTI (TP=PR+PC)	FONDO PLURIENNALE VINCOLATO (PFV)		TOTALE RESIDUI PASSIVI DA RIPORTARE (TR=EP+EC)			
						RS	0,00	PR	0,00	R	0,00	EP	0,00
						CP	0,00	PC	0,00	I	0,00	EC	0,00
						CS	0,00	TP	0,00	FPV	0,00	TR	0,00
						RS	1.000.000,00	PR	1.000.000,00	R	0,00	EP	0,00
						CP	1.000.000,00	PC	1.000.000,00	I	1.000.000,00	EC	0,00
						CS	2.000.000,00	TP	2.000.000,00	FPV	0,00	TR	0,00
						RS	241.078.311,31	PR	42.905.773,38	R	-11.113.094,60	EP	187.059.443,33
						CP	1.939.990.255,63	PC	1.731.057.655,42	I	1.912.736.043,01	EC	181.678.387,59
						CS	2.059.242.305,26	TP	1.773.963.428,80	FPV	274.616,22	TR	368.737.830,92
						RS	5.718,73	PR	1.915,17	R	0,00	EP	3.803,56
						CP	67.091,25	PC	60.722,91	I	66.313,00	EC	5.590,09
						CS	72.809,98	TP	62.638,08	FPV	0,00	TR	9.393,65

CONTO DEL BILANCIO CONSOLIDATO GIUNTA REGIONALE - ASSEMBLEA LEGISLATIVA - GESTIONE DELLE SPESE

MISSIONE, PROGRAMMA, TITOLO	DENOMINAZIONE	RESIDUI PASSIVI AL 01/01 (RS)		PAGAMENTI IN C/RESIDUI (PR)		RIACCERTAMENTI RESIDUI (R)		RESIDUI PASSIVI DA ESERCIZI PRECEDENTI (EP=RS-PR+R)	
		PREVISIONI DEFINITIVE DI COMPETENZA (CP)		PAGAMENTI IN C/COMPETENZA (PC)		IMPEGNI (I)		RESIDUI PASSIVI DA ESERCIZIO DI COMPETENZA (EC=I-PC)	
		PREVISIONI DEFINITIVE DI CASSA (CS)		TOTALE PAGAMENTI (TP=PR+PC)		FONDO PLURIENNALE VINCOLATO (FPV)		TOTALE RESIDUI PASSIVI DA RIPORTARE (TR=EP+EC)	
		RS	0,00	PR	0,00	R	0,00	EP	0,00
		CP	718.580,67	PC	718.580,67	I	718.580,67	EC	0,00
		CS	718.580,67	TP	718.580,67	FPV	0,00	TR	0,00
Titolo SERVIZIO SANITARIO REGIONALE RIPIANO DI DISAVANZI									
		RS	193.349,63	PR	6.959,07	R	-112.119,55	EP	74.271,01
		CP	10.142.171,47	PC	1.597.165,21	I	4.632.712,17	EC	3.035.546,96
		CS	6.733.469,64	TP	1.604.124,28	FPV	4.757.573,34	TR	3.109.817,97
Titolo ULTERIORI SPESE IN MATERIA SANITARIA SPESE CORR									
Totale Programma 1 TUTELA DELLA SALUTE		RS	242.277.379,67	PR	43.914.647,62	R	-11.225.214,15	EP	187.137.517,90
		CP	1.951.918.099,02	PC	1.734.434.124,21	I	1.919.153.648,85	EC	184.719.524,64
		CS	2.068.767.165,55	TP	1.778.348.771,83	FPV	5.032.189,56	TR	371.857.042,54
132	Programma 2 TUTELA DELLA SALUTE								
		RS	4.238.962,63	PR	637.612,17	R	0,00	EP	3.601.350,46
		CP	4.546.563,97	PC	19.210,00	I	802.210,00	EC	783.000,00
		CS	8.785.526,60	TP	656.822,17	FPV	805.847,17	TR	4.384.350,46
Titolo SERVIZIO SANITARIO REGIONALE FINANZIAMENTO ORD									

CONTO DEL BILANCIO CONSOLIDATO GIUNTA REGIONALE - ASSEMBLEA LEGISLATIVA - GESTIONE DELLE SPESE

MISSIONE, PROGRAMMA, TITOLO	DENOMINAZIONE	RESIDUI PASSIVI AL 01/01	PAGAMENTI IN C/RESIDUI	RIACCERTAMENTI RESIDUI	RESIDUI PASSIVI DA
		(RS)	(PR)	(R)	ESERCIZI PRECEDENTI
					(EP=RS-PR+R)
		PREVISIONI DEFINITIVE DI	PAGAMENTI IN	IMPEGNI (I)	RESIDUI PASSIVI DA
		COMPETENZA (CP)	C/COMPETENZA (PC)		ESERCIZIO DI
					COMPETENZA (EC=I-PC)
		PREVISIONI DEFINITIVE DI	TOTALE PAGAMENTI	FONDO PLURIENNALE	TOTALE RESIDUI PASSIVI
		CASSA (CS)	(TP=PR+PC)	VINCOLATO (PFV)	DA RIPORTARE (TR=EP+EC)
Titolo SERVIZIO SANITARIO REGIONALE	INVESTIMENTI SANITA	RS 83.332.414,91	PR 4.028.327,59	R -440.537,73	EP 78.863.549,59
		CP 4.361.069,00	PC 0,00	I 0,00	EC 0,00
		CS 87.469.873,21	TP 4.028.327,59	FPV 0,00	TR 78.863.549,59
Titolo SERVIZIO SANITARIO REGIONALE	RIPIANO DI DISAVANZI	RS 0,00	PR 0,00	R 0,00	EP 0,00
		CP 0,00	PC 0,00	I 0,00	EC 0,00
		CS 0,00	TP 0,00	FPV 0,00	TR 0,00
Titolo ULTERIORI SPESE IN MATERIA SANITARIA	SPESE IN CO	RS 11.073.667,26	PR 2.355.404,18	R -55.845,60	EP 8.662.417,48
		CP 5.985.617,23	PC 2.276.338,78	I 2.276.338,78	EC 0,00
		CS 17.059.284,49	TP 4.631.742,96	FPV 111.814,21	TR 8.662.417,48
Totale Programma 2	TUTELA DELLA SALUTE	RS 98.645.044,80	PR 7.021.343,94	R -496.383,33	EP 91.127.317,53
		CP 14.893.250,20	PC 2.295.548,78	I 3.078.548,78	EC 783.000,00
		CS 113.314.684,30	TP 9.316.892,72	FPV 917.661,38	TR 91.910.317,53
134	Programma 4	TUTELA DELLA SALUTE			

CONTO DEL BILANCIO CONSOLIDATO GIUNTA REGIONALE - ASSEMBLEA LEGISLATIVA - GESTIONE DELLE SPESE

MISSIONE	14	02	Programma	1	SVILUPPO ECONOMICO E COMPETITIVITA	DENOMINAZIONE		RESIDUI PASSIVI AL 01/01	PAGAMENTI IN C/RESIDUI	RIACCERTAMENTI RESIDUI	ECONOMIE DI	RESIDUI PASSIVI DA	
						RIS	(RS)	(PR)	(R)	ECP		CP-I- FPV)	(EP=RS-PR+R)
											PREVISIONI DEFINITIVE DI COMPETENZA (CP)		
						PREVISIONI DEFINITIVE DI CASSA (CS)	TOTALE PAGAMENTI (TP=PR+PC)	FONDO PLURIENNALE VINCOLATO (PFV)	TOTALE RESIDUI PASSIVI DA RIPORTARE (TR=EP+EC)				
						270.825,58	PR	17.371,76	R	0,00		EP	253.453,82
					TITOLO COMMERCIO RETI DISTRIBUTIVE TUTELA DEI CONSUMI	773.483,05	PC	590.069,63	I	660.265,20	ECP	EC	70.195,57
						1.044.308,63	TP	607.441,39	FPV	10.000,00		TR	323.649,39
						793.276,47	PR	733.337,56	R	0,00		EP	59.938,91
					TITOLO INDUSTRIA PMI E ARTIGIANATO SPESE CORRENTI	16.961.283,97	PC	8.321.821,75	I	9.657.821,36	ECP	EC	1.335.999,61
						17.754.560,44	TP	9.055.159,31	FPV	3.955.966,60		TR	1.395.938,52
						81.688,01	PR	42.691,55	R	0,00		EP	38.996,46
					TITOLO POLITICA REGIONALE UNITARIA PER LO SVILUPPO ECON	10.129.877,07	PC	4.321.736,93	I	4.643.755,67	ECP	EC	322.018,74
						10.211.565,08	TP	4.364.428,48	FPV	181.704,53		TR	361.015,20
						45.794,24	PR	25.870,35	R	0,00		EP	19.923,89
					TITOLO RETI E ALTRI SERVIZI DI PUBBLICA UTILITA SPESE COR	371.443,38	PC	333.512,06	I	356.645,00	ECP	EC	23.132,94
						417.237,62	TP	359.382,41	FPV	10.600,00		TR	43.056,83

CONTO DEL BILANCIO CONSOLIDATO GIUNTA REGIONALE - ASSEMBLEA LEGISLATIVA - GESTIONE DELLE SPESE

MISSIONE, PROGRAMMA, TITOLO	DENOMINAZIONE	RESIDUI PASSIVI AL 01/01 (RS)		PAGAMENTI IN C/RESIDUI (PR)		RIACCERTAMENTI RESIDUI (R)		RESIDUI PASSIVI DA ESERCIZI PRECEDENTI (EP=RS-PR+R)	
		PREVISIONI DEFINITIVE DI COMPETENZA (CP)		PAGAMENTI IN C/COMPETENZA (PC)		IMPEGNI (I)		RESIDUI PASSIVI DA ESERCIZIO DI COMPETENZA (EC=I-PC)	
		PREVISIONI DEFINITIVE DI CASSA (CS)		TOTALE PAGAMENTI (TP=PR+PC)		FONDO PLURIENNALE VINCOLATO (PFV)		TOTALE RESIDUI PASSIVI DA RIPORTARE (TR=EP+EC)	
	SPESE CORRENTI	RS	8.834,18	PR	2.847,62	R	0,00	EP	5.986,56
		CP	98.719,73	PC	91.251,31	I	97.569,00	EC	6.317,69
		CS	107.553,91	TP	94.098,93	FPV	0,00	TR	12.304,25
	Totale Programma 1 SVILUPPO ECONOMICO E COMPETITIVITA	RS	1.200.418,48	PR	822.118,84	R	0,00	EP	378.299,64
		CP	28.334.807,20	PC	13.658.391,68	I	15.416.056,23	EC	1.757.664,55
		CS	29.535.225,68	TP	14.480.510,52	FPV	4.158.271,13	TR	2.135.964,19
142	Programma 2 SVILUPPO ECONOMICO E COMPETITIVITA								
	TITOLO COMMERCIO RETI DISTRIBUTIVE TUTELA DEI CONSUMI	RS	0,00	PR	0,00	R	0,00	EP	0,00
		CP	143.947,69	PC	0,00	I	0,00	EC	0,00
		CS	143.947,69	TP	0,00	FPV	0,00	TR	0,00
	TITOLO INDUSTRIA PMI E ARTIGIANATO SPESE IN CONTO CA	RS	123.104,36	PR	118.769,32	R	0,00	EP	4.335,04
		CP	4.958.837,11	PC	1.887.524,43	I	2.389.401,44	EC	501.877,01
		CS	4.081.941,47	TP	2.006.293,75	FPV	1.114.999,63	TR	506.212,05

CONTO DEL BILANCIO CONSOLIDATO GIUNTA REGIONALE - ASSEMBLEA LEGISLATIVA - GESTIONE DELLE SPESE

MISSIONE, PROGRAMMA, TITOLO	DENOMINAZIONE	RESIDUI PASSIVI AL 01/01 (RS)		PAGAMENTI IN C/RESIDUI (PR)		RIACCERTAMENTI RESIDUI (R)		RESIDUI PASSIVI DA ESERCIZI PRECEDENTI (EP=RS-PR+R)	
		PREVISIONI DEFINITIVE DI COMPETENZA (CP)		PAGAMENTI IN C/COMPETENZA (PC)		IMPEGNI (I)		RESIDUI PASSIVI DA ESERCIZIO DI COMPETENZA (EC=I-PC)	
		PREVISIONI DEFINITIVE DI CASSA (CS)		TOTALE PAGAMENTI (TP=PR+PC)		FONDO PLURIENNALE VINCOLATO (FPV)		TOTALE RESIDUI PASSIVI DA RIPORTARE (TR=EP+EC)	
		RS	5.380.982,84	PR	4.568.761,92	R	-218.564,61	EP	593.656,31
		CP	62.212.857,64	PC	20.810.357,31	I	27.221.824,02	EC	6.411.466,71
		CS	58.221.392,26	TP	25.379.119,23	FPV	7.361.716,43	TR	7.005.123,02
		RS	0,00	PR	0,00	R	0,00	EP	0,00
		CP	0,00	PC	0,00	I	0,00	EC	0,00
		CS	0,00	TP	0,00	FPV	0,00	TR	0,00
		RS	5.504.087,20	PR	4.687.531,24	R	-218.564,61	EP	597.991,35
		CP	67.315.642,44	PC	22.697.881,74	I	29.611.225,46	EC	6.913.343,72
		CS	62.447.281,42	TP	27.385.412,98	FPV	8.476.716,06	TR	7.511.335,07
143	Programma 3 SVILUPPO ECONOMICO E COMPETITIVITA								
		RS	0,00	PR	0,00	R	0,00	EP	0,00
		CP	0,00	PC	0,00	I	0,00	EC	0,00
		CS	0,00	TP	0,00	FPV	0,00	TR	0,00
		RS	0,00	PR	0,00	R	0,00	EP	0,00
		CP	0,00	PC	0,00	I	0,00	EC	0,00
		CS	0,00	TP	0,00	FPV	0,00	TR	0,00

TITOLO POLITICA REGIONALE UNITARIA PER LO SVILUPPO ECON

TITOLO RETI E ALTRI SERVIZI DI PUBBLICA UTILITA SPESE IN C

Totale Programma 2 SVILUPPO ECONOMICO E COMPETITIVITA

Programma 3 SVILUPPO ECONOMICO E COMPETITIVITA

TITOLO INDUSTRIA PMI E ARTIGIANATO SPESE PER INCREME

CONTO DEL BILANCIO CONSOLIDATO GIUNTA REGIONALE - ASSEMBLEA LEGISLATIVA - GESTIONE DELLE SPESE

MISSIONE, PROGRAMMA, TITOLO	DENOMINAZIONE	RESIDUI PASSIVI AL 01/01	PAGAMENTI IN C/RESIDUI	RIACCERTAMENTI RESIDUI	RESIDUI PASSIVI DA
		(RS)	(PR)	(R)	ESERCIZI PRECEDENTI
					(EP=RS-PR+R)
		PREVISIONI DEFINITIVE DI	PAGAMENTI IN	IMPEGNI (I)	RESIDUI PASSIVI DA
		COMPETENZA (CP)	C/COMPETENZA (PC)		ESERCIZIO DI
					COMPETENZA (EC=I-PC)
		PREVISIONI DEFINITIVE DI	TOTALE PAGAMENTI	FONDO PLURIENNALE	TOTALE RESIDUI PASSIVI
		CASSA (CS)	(TP=PR+PC)	VINCULATO (PFV)	DA RIPORTARE (TR=EP+EC)
		RS	PR	R	EP
		CP	PC	I	EC
		CS	TP	FPV	TR
		RS	PR	R	EP
		CP	PC	I	EC
		CS	TP	FPV	TR
		RS	PR	R	EP
		CP	PC	I	EC
		CS	TP	FPV	TR
		RS	PR	R	EP
		CP	PC	I	EC
		CS	TP	FPV	TR
		RS	PR	R	EP
		CP	PC	I	EC
		CS	TP	FPV	TR
		RS	PR	R	EP
		CP	PC	I	EC
		CS	TP	FPV	TR
		RS	PR	R	EP
		CP	PC	I	EC
		CS	TP	FPV	TR
		RS	PR	R	EP
		CP	PC	I	EC
		CS	TP	FPV	TR
		RS	PR	R	EP
		CP	PC	I	EC
		CS	TP	FPV	TR
		RS	PR	R	EP
		CP	PC	I	EC
		CS	TP	FPV	TR
		RS	PR	R	EP
		CP	PC	I	EC
		CS	TP	FPV	TR
		RS	PR	R	EP
		CP	PC	I	EC
		CS	TP	FPV	TR
		RS	PR	R	EP
		CP	PC	I	EC
		CS	TP	FPV	TR
		RS	PR	R	EP
		CP	PC	I	EC
		CS	TP	FPV	TR
		RS	PR	R	EP
		CP	PC	I	EC
		CS	TP	FPV	TR
		RS	PR	R	EP
		CP	PC	I	EC
		CS	TP	FPV	TR
		RS	PR	R	EP
		CP	PC	I	EC
		CS	TP	FPV	TR
		RS	PR	R	EP
		CP	PC	I	EC
		CS	TP	FPV	TR
		RS	PR	R	EP
		CP	PC	I	EC
		CS	TP	FPV	TR
		RS	PR	R	EP
		CP	PC	I	EC
		CS	TP	FPV	TR
		RS	PR	R	EP
		CP	PC	I	EC
		CS	TP	FPV	TR
		RS	PR	R	EP
		CP	PC	I	EC
		CS	TP	FPV	TR
		RS	PR	R	EP
		CP	PC	I	EC
		CS	TP	FPV	TR
		RS	PR	R	EP
		CP	PC	I	EC
		CS	TP	FPV	TR
		RS	PR	R	EP
		CP	PC	I	EC
		CS	TP	FPV	TR
		RS	PR	R	EP
		CP	PC	I	EC
		CS	TP	FPV	TR
		RS	PR	R	EP
		CP	PC	I	EC
		CS	TP	FPV	TR
		RS	PR	R	EP
		CP	PC	I	EC
		CS	TP	FPV	TR
		RS	PR	R	EP
		CP	PC	I	EC
		CS	TP	FPV	TR
		RS	PR	R	EP
		CP	PC	I	EC
		CS	TP	FPV	TR
		RS	PR	R	EP
		CP	PC	I	EC
		CS	TP	FPV	TR
		RS	PR	R	EP
		CP	PC	I	EC
		CS	TP	FPV	TR
		RS	PR	R	EP
		CP	PC	I	EC
		CS	TP	FPV	TR
		RS	PR	R	EP
		CP	PC	I	EC
		CS	TP	FPV	TR
		RS	PR	R	EP
		CP	PC	I	EC
		CS	TP	FPV	TR
		RS	PR	R	EP
		CP	PC	I	EC
		CS	TP	FPV	TR
		RS	PR	R	EP
		CP	PC	I	EC
		CS	TP	FPV	TR
		RS	PR	R	EP
		CP	PC	I	EC
		CS	TP	FPV	TR
		RS	PR	R	EP
		CP	PC	I	EC
		CS	TP	FPV	TR
		RS	PR	R	EP
		CP	PC	I	EC
		CS	TP	FPV	TR
		RS	PR	R	EP
		CP	PC	I	EC
		CS	TP	FPV	TR
		RS	PR	R	EP
		CP	PC	I	EC
		CS	TP	FPV	TR
		RS	PR	R	EP
		CP	PC	I	EC
		CS	TP	FPV	TR
		RS	PR	R	EP
		CP	PC	I	EC
		CS	TP	FPV	TR
		RS	PR	R	EP
		CP	PC	I	EC
		CS	TP	FPV	TR
		RS	PR	R	EP
		CP	PC	I	EC
		CS	TP	FPV	TR
		RS	PR	R	EP
		CP	PC	I	EC
		CS	TP	FPV	TR
		RS	PR	R	EP
		CP	PC	I	EC
		CS	TP	FPV	TR
		RS	PR	R	EP
		CP	PC	I	EC
		CS	TP	FPV	TR
		RS	PR	R	EP
		CP	PC	I	EC
		CS	TP	FPV	TR
		RS	PR	R	EP
		CP	PC	I	EC
		CS	TP	FPV	TR
		RS	PR	R	EP
		CP	PC	I	EC
		CS	TP	FPV	TR
		RS	PR	R	EP
		CP	PC	I	EC
		CS	TP	FPV	TR
		RS	PR	R	EP
		CP	PC	I	EC
		CS	TP	FPV	TR
		RS	PR	R	EP
		CP	PC	I	EC
		CS	TP	FPV	TR
		RS	PR	R	EP
		CP	PC	I	EC
		CS	TP	FPV	TR
		RS	PR	R	EP
		CP	PC	I	EC
		CS	TP	FPV	TR
		RS	PR	R	EP
		CP	PC	I	EC
		CS	TP	FPV	TR
		RS	PR	R	EP
		CP	PC	I	EC
		CS	TP	FPV	TR
		RS	PR	R	EP
		CP	PC	I	EC
		CS	TP	FPV	TR
		RS	PR	R	EP
		CP	PC	I	EC
		CS	TP	FPV	TR
		RS	PR	R	EP
		CP	PC	I	EC
		CS	TP	FPV	TR
		RS	PR	R	EP
		CP	PC	I	EC
		CS	TP	FPV	TR
		RS	PR	R	EP
		CP	PC	I	EC
		CS	TP	FPV	TR
		RS	PR	R	EP
		CP	PC	I	EC
		CS	TP	FPV	TR
		RS	PR	R	EP
		CP	PC	I	EC
		CS	TP	FPV	TR
		RS	PR	R	EP
		CP	PC	I	EC
		CS	TP	FPV	TR
		RS	PR	R	EP
		CP	PC	I	EC
		CS	TP	FPV	TR
		RS	PR	R	EP

CONTO DEL BILANCIO CONSOLIDATO GIUNTA REGIONALE - ASSEMBLEA LEGISLATIVA - GESTIONE DELLE SPESE

MISSIONE	15	02	DENOMINAZIONE	RESIDUI PASSIVI AL 01/01	PAGAMENTI IN C/RESIDUI	RIACCERTAMENTI RESIDUI	RESIDUI PASSIVI DA ESERCIZI PRECEDENTI (EP=RS-PR+R)
				(RS)	(PR)	(R)	
				PREVISIONI DEFINITIVE DI COMPETENZA (CP)	PAGAMENTI IN C/COMPETENZA (PC)	IMPEGNI (I)	
				PREVISIONI DEFINITIVE DI CASSA (CS)	TOTALE PAGAMENTI (TP=PR+PC)	FONDO PLURIENNALE VINCOLATO (PFV)	TOTALE RESIDUI PASSIVI DA RIPORTARE (TR=EP+EC)
MISSIONE 15 02							
151 Programma 1 POLITICHE PER IL LAVORO E LA FORMAZIONE PROFESSIONALE							
Titolo FORMAZIONE PROFESSIONALE SPESE CORRENTI				RS	PR	R	EP
				200.544,81	3.129,92	-29.221,76	168.193,13
				CP	PC	I	EC
				6.534.690,20	763.098,43	776.144,58	13.046,15
				CS	TP	FPV	TR
				6.684.142,84	766.228,35	5.095.593,87	181.239,28
Titolo POLITICA REGIONALE UNITARIA PER IL LAVORO E LA FOR				RS	PR	R	EP
				2.224.640,10	1.124.181,01	-29.830,81	1.070.628,28
				CP	PC	I	EC
				31.517.911,00	8.414.346,84	15.974.584,11	7.560.237,27
				CS	TP	FPV	TR
				21.968.071,76	9.538.527,85	6.741.607,25	8.630.865,55
Titolo SERVIZI PER LO SVILUPPO DEL MERCATO DEL LAVORO				RS	PR	R	EP
				11.928,28	4.685,71	-549,00	6.693,57
				CP	PC	I	EC
				30.741.248,70	2.377.265,41	10.131.341,34	7.754.075,93
				CS	TP	FPV	TR
				27.534.483,60	2.381.951,12	3.143,89	7.760.769,50
Titolo SOSTEGNO ALL'OCCUPAZIONE SPESE CORRENTI				RS	PR	R	EP
				128.180,63	37.228,80	-1.953,00	88.998,83
				CP	PC	I	EC
				2.075.382,71	730.037,44	791.599,42	61.561,98
				CS	TP	FPV	TR
				2.010.358,24	767.266,24	1.111.329,14	150.560,81

CONTO DEL BILANCIO CONSOLIDATO GIUNTA REGIONALE - ASSEMBLEA LEGISLATIVA - GESTIONE DELLE SPESE

MISSIONE, PROGRAMMA, TITOLO	DENOMINAZIONE	RESIDUI PASSIVI AL 01/01	PAGAMENTI IN C/RESIDUI	RIACCERTAMENTI RESIDUI	RESIDUI PASSIVI DA	
		(RS)	(PR)	(R)	ESERCIZI PRECEDENTI	
					(EP=RS-PR+R)	
		PREVISIONI DEFINITIVE DI	PAGAMENTI IN	IMPEGNI (I)	RESIDUI PASSIVI DA	
		COMPETENZA (CP)	C/COMPETENZA (PC)		ESERCIZIO DI	
			TOTALE PAGAMENTI	FONDO PLURIENNALE	COMPETENZA (EC=I-PC)	
		PREVISIONI DEFINITIVE DI	(TP=PR+PC)	VINCOLATO (PFV)	TOTALE RESIDUI PASSIVI	
		CASSA (CS)			DA RIPORTARE (TR=EP+EC)	
Totale Programma 1 FORMAZIONE PROFESSIONALE	POLITICHE PER IL LAVORO E LA	RS	PR	R	EP	1.334.513,81
	FORMAZIONE PROFESSIONALE	CP	PC	I	EC	15.388.921,33
		CS	TP	FPV	TR	16.723.435,14
152	Programma 2	POLITICHE PER IL LAVORO E LA FORMAZIONE PROFESSIONALE				
Titolo POLITICA REGIONALE UNITARIA PER IL LAVORO E LA FOR		RS	PR	R	EP	0,00
		CP	PC	I	EC	0,00
		CS	TP	FPV	TR	0,00
Titolo SERVIZI PER LO SVILUPPO DEL MERCATO DEL LAVORO		RS	PR	R	EP	0,00
		CP	PC	I	EC	0,00
		CS	TP	FPV	TR	0,00
Titolo SOSTEGNO ALL'OCCUPAZIONE SPESE IN CONTO CAPI		RS	PR	R	EP	0,00
		CP	PC	I	EC	0,00
		CS	TP	FPV	TR	0,00

CONTO DEL BILANCIO CONSOLIDATO GIUNTA REGIONALE - ASSEMBLEA LEGISLATIVA - GESTIONE DELLE SPESE

MISSIONE, PROGRAMMA, TITOLO	DENOMINAZIONE	RESIDUI PASSIVI AL 01/01 (RS)		PAGAMENTI IN C/RESIDUI (PR)		RIACCERTAMENTI RESIDUI (R)		RESIDUI PASSIVI DA ESERCIZI PRECEDENTI (EP=RS-PR+R)	
		PREVISIONI DEFINITIVE DI COMPETENZA (CP)		PAGAMENTI IN C/COMPETENZA (PC)		IMPEGNI (I)		RESIDUI PASSIVI DA ESERCIZIO DI COMPETENZA (EC=I-PC)	
		PREVISIONI DEFINITIVE DI CASSA (CS)		TOTALE PAGAMENTI (TP=PR+PC)		FONDO PLURIENNALE VINCOLATO (FPV)		TOTALE RESIDUI PASSIVI DA RIPORTARE (TR=EP+EC)	
Totale Programma 2 POLITICHE PER IL LAVORO E LA FORMAZIONE PROFESSIONALE		RS	30.498,78	PR	30.498,78	R	0,00	EP	0,00
		CP	31.725,68	PC	0,00	I	0,00	EC	0,00
		CS	46.361,63	TP	30.498,78	FPV	0,00	TR	0,00
153	Programma 3 POLITICHE PER IL LAVORO E LA FORMAZIONE PROFESSIONALE								
	TITOLO POLITICA REGIONALE UNITARIA PER IL LAVORO E LA FOR	RS	0,00	PR	0,00	R	0,00	EP	0,00
		CP	0,00	PC	0,00	I	0,00	EC	0,00
		CS	0,00	TP	0,00	FPV	0,00	TR	0,00
	Totale Programma 3 POLITICHE PER IL LAVORO E LA FORMAZIONE PROFESSIONALE	RS	0,00	PR	0,00	R	0,00	EP	0,00
		CP	0,00	PC	0,00	I	0,00	EC	0,00
		CS	0,00	TP	0,00	FPV	0,00	TR	0,00
TOTALE MISSIONE 15 02		RS	2.595.792,60	PR	1.199.724,22	R	-61.554,57	EP	1.334.513,81
		CP	70.900.958,29	PC	12.284.748,12	I	27.673.669,45	EC	30.275.614,69
		CS	58.243.418,07	TP	13.484.472,34	FPV	12.951.674,15	TR	16.723.435,14

CONTO DEL BILANCIO CONSOLIDATO GIUNTA REGIONALE - ASSEMBLEA LEGISLATIVA - GESTIONE DELLE SPESE

MISSIONE	16	02	DENOMINAZIONE	RESIDUI PASSIVI AL 01/01	PAGAMENTI IN C/RESIDUI	RIACCERTAMENTI RESIDUI	RESIDUI PASSIVI DA ESERCIZI PRECEDENTI (EP=RS-PR+R)	
				(RS)	(PR)	(R)		
				PREVISIONI DEFINITIVE DI COMPETENZA (CP)	PAGAMENTI IN C/COMPETENZA (PC)	IMPEGNI (I)		ECONOMIE DI COMPETENZA (ECP=CP-I-FPV)
				TOTALE PAGAMENTI (TP=PR+PC)	FONDO PLURIENNALE VINCOLATO (FPV)	TOTALE RESIDUI PASSIVI DA RIPORTARE (TR=EP+EC)		
MISSIONE 16 02								
161 Programma 1 AGRICOLTURA POLITICHE AGROALIMENTARI E PESCA								
Titolo CACCIA E PESCA SPESE CORRENTI				RS	PR	R	EP	155.090,29
				CP	PC	I	EC	578.560,40
				CS	TP	FPV	TR	733.650,69
Titolo POLITICA REGIONALE UNITARIA PER L'AGRICOLTURA I SI				RS	PR	R	EP	550.177,27
				CP	PC	I	EC	618.411,07
				CS	TP	FPV	TR	1.168.588,34
Titolo SVILUPPO DEL SETTORE AGRICOLO E DEL SISTEMA AGRO				RS	PR	R	EP	375.316,89
				CP	PC	I	EC	640.474,02
				CS	TP	FPV	TR	1.015.790,91
Totale Programma 1 AGRICOLTURA POLITICHE AGROALIMENTARI E PESCA				RS	PR	R	EP	1.080.584,45
				CP	PC	I	EC	1.837.445,49
				CS	TP	FPV	TR	2.918.029,94
162 Programma 2 AGRICOLTURA POLITICHE AGROALIMENTARI E PESCA								
Totale Programma 2 AGRICOLTURA POLITICHE AGROALIMENTARI E PESCA				RS	PR	R	EP	1.080.584,45
				CP	PC	I	EC	1.837.445,49
				CS	TP	FPV	TR	2.918.029,94

CONTO DEL BILANCIO CONSOLIDATO GIUNTA REGIONALE - ASSEMBLEA LEGISLATIVA - GESTIONE DELLE SPESE

MISSIONE, PROGRAMMA, TITOLO	DENOMINAZIONE	RESIDUI PASSIVI AL 01/01	PAGAMENTI IN C/RESIDUI	RIACCERTAMENTI RESIDUI	ECONOMIE DI	RESIDUI PASSIVI DA
		(RS)	(PR)	(R)		COMPETENZA (EC=I-PC)
		PREVISIONI DEFINITIVE DI	PAGAMENTI IN	IMPEGNI (I)		RESIDUI PASSIVI DA
		COMPETENZA (CP)	C/COMPETENZA (PC)	FONDO PLURIENNALE	COMPETENZA (ECP=CP-I- FPV)	ESERCIZIO DI
		PREVISIONI DEFINITIVE DI	TOTALE PAGAMENTI	VINCOLATO (PFV)		COMPETENZA (EC=I-PC)
		CASSA (CS)	(TP=PR+PC)			TOTALE RESIDUI PASSIVI
						DA RIPORTARE (TR=EP+EC)
		RS	PR	R		EP
		CP	PC	I	ECP	EC
		CS	TP	FPV		TR
		RS	PR	R		EP
		CP	PC	I	ECP	EC
		CS	TP	FPV		TR
		RS	PR	R		EP
		CP	PC	I	ECP	EC
		CS	TP	FPV		TR
		RS	PR	R		EP
		CP	PC	I	ECP	EC
		CS	TP	FPV		TR
		RS	PR	R		EP
		CP	PC	I	ECP	EC
		CS	TP	FPV		TR
		RS	PR	R		EP
		CP	PC	I	ECP	EC
		CS	TP	FPV		TR
		RS	PR	R		EP
		CP	PC	I	ECP	EC
		CS	TP	FPV		TR
		RS	PR	R		EP
		CP	PC	I	ECP	EC
		CS	TP	FPV		TR
		RS	PR	R		EP
		CP	PC	I	ECP	EC
		CS	TP	FPV		TR
		RS	PR	R		EP
		CP	PC	I	ECP	EC
		CS	TP	FPV		TR
		RS	PR	R		EP
		CP	PC	I	ECP	EC
		CS	TP	FPV		TR
		RS	PR	R		EP
		CP	PC	I	ECP	EC
		CS	TP	FPV		TR
		RS	PR	R		EP
		CP	PC	I	ECP	EC
		CS	TP	FPV		TR

Titolo SVILUPPO DEL SETTORE AGRICOLA E DEL SISTEMA AGRO

Totale Programma 3 AGRICOLTURA POLITICHE AGROALIMENTARI E PESCA

TOTALE MISSIONE 16 02

CONTO DEL BILANCIO CONSOLIDATO GIUNTA REGIONALE - ASSEMBLEA LEGISLATIVA - GESTIONE DELLE SPESE

MISSIONE	17	01	DENOMINAZIONE	RESIDUI PASSIVI AL 01/01	PAGAMENTI IN C/RESIDUI	RIACCERTAMENTI RESIDUI	RESIDUI PASSIVI DA
				(RS)	(PR)	(R)	ESERCIZI PRECEDENTI
							(EP=RS-PR+R)
				PREVISIONI DEFINITIVE DI	PAGAMENTI IN	IMPEGNI (I)	ECONOMIE DI
				COMPETENZA (CP)	C/COMPETENZA (PC)		COMPETENZA (EC=I-PC)
				PREVISIONI DEFINITIVE DI	TOTALE PAGAMENTI	FONDO PLURIENNALE	TOTALE RESIDUI PASSIVI
				CASSA (CS)	(TP=PR+PC)	VINCULATO (PFV)	DA RIPORTARE (TR=EP+EC)
171	Programma	1	ENERGIA E DIVERSIFICAZIONE DELLE FONTI ENERGETICHE				
			Titolo FONTI ENERGETICHE	RS	PR	R	EP
				84.489,19	56.704,24	-10,20	27.774,75
			SPESE CORRENTI	CP	PC	I	EC
				2.025.887,45	1.786.042,70	1.824.380,00	38.337,30
				CS	TP	FPV	TR
				2.110.376,64	1.842.746,94	32.995,55	66.112,05
			Titolo POLITICA REGIONALE UNITARIA PER L'ENERGIA E LA DIVE	RS	PR	R	EP
				12.459,14	4.412,31	0,00	8.046,83
				CP	PC	I	EC
				157.015,50	141.453,90	151.229,00	9.775,10
				CS	TP	FPV	TR
				169.474,64	145.866,21	0,00	17.821,93
			Totale Programma 1 ENERGIA E DIVERSIFICAZIONE	RS	PR	R	EP
			DELLE FONTI ENERGETICHE	96.948,33	61.116,55	-10,20	35.821,58
				CP	PC	I	EC
				2.182.902,95	1.927.496,60	1.975.609,00	48.112,40
				CS	TP	FPV	TR
				2.279.851,28	1.988.613,15	32.995,55	83.933,98
172	Programma	2	ENERGIA E DIVERSIFICAZIONE DELLE FONTI ENERGETICHE				
			Titolo FONTI ENERGETICHE	RS	PR	R	EP
				0,00	0,00	0,00	0,00
			SPESE IN CONTO CAPITALE	CP	PC	I	EC
				2.300.000,00	1.340.060,06	2.294.493,67	954.433,61
				CS	TP	FPV	TR
				2.300.000,00	1.340.060,06	0,00	954.433,61

CONTO DEL BILANCIO CONSOLIDATO GIUNTA REGIONALE - ASSEMBLEA LEGISLATIVA - GESTIONE DELLE SPESE

MISSIONE, PROGRAMMA, TITOLO	DENOMINAZIONE	RESIDUI PASSIVI AL 01/01 (RS)		PAGAMENTI IN C/RESIDUI (PR)		RIACCERTAMENTI RESIDUI (R)		RESIDUI PASSIVI DA ESERCIZI PRECEDENTI (EP=RS-PR+R)				
		RS	CP	PR	PC	R	I	EP	EC			
		PREVISIONI DEFINITIVE DI COMPETENZA (CP)		PAGAMENTI IN C/COMPETENZA (PC)		IMPEGNI (I)		RESIDUI PASSIVI DA ESERCIZIO DI COMPETENZA (EC=I-PC)				
		PREVISIONI DEFINITIVE DI CASSA (CS)		TOTALE PAGAMENTI (TP=PR+PC)		FONDO PLURIENNALE VINCOLATO (PFV)		TOTALE RESIDUI PASSIVI DA RIPORTARE (TR=EP+EC)				
		RS	CP	PR	PC	TP	FPV	R	I	EP	EC	TR
Titolo POLITICA REGIONALE UNITARIA PER L'ENERGIA E LA DIVE		704.649,11	12.633.230,74	397.312,41	2.314.634,96	2.711.947,37		-307.336,70	3.651.131,67			1.336.496,71
											6.771.148,73	
												1.336.496,71
Totale Programma 2 ENERGIA E DIVERSIFICAZIONE DELLE FONTI ENERGETICHE		RS 704.649,11	CP 14.933.230,74	PR 397.312,41	PC 3.654.695,02	TP 4.052.007,43		R -307.336,70	I 5.945.625,34	EP 0,00	EC 2.290.930,32	TR 2.290.930,32
TOTALE MISSIONE 17 01		RS 801.597,44	CP 17.116.133,69	PR 458.428,96	PC 5.582.191,62	TP 6.040.620,58		R -307.346,90	I 7.921.234,34	EP 35.821,58	EC 2.339.042,72	TR 2.374.864,30

CONTO DEL BILANCIO CONSOLIDATO GIUNTA REGIONALE - ASSEMBLEA LEGISLATIVA - GESTIONE DELLE SPESE

MISSIONE	18	01	Denominazione	RESIDUI PASSIVI AL 01/01	PAGAMENTI IN C/RESIDUI	RIACCERTAMENTI RESIDUI	RESIDUI PASSIVI DA	
				(RS)	(PR)	(R)	ESERCIZI PRECEDENTI	
							(EP=RS-PR+R)	
			DENOMINAZIONE	PREVISIONI DEFINITIVE DI	PAGAMENTI IN	IMPEGNI (I)	ECONOMIE DI	RESIDUI PASSIVI DA
				COMPETENZA (CP)	C/COMPETENZA (PC)		ESERCIZIO DI	COMPETENZA (EC=I-PC)
				PREVISIONI DEFINITIVE DI	TOTALE PAGAMENTI	FONDO PLURIENNALE	TOTALE RESIDUI PASSIVI	
				CASSA (CS)	(TP=PR+PC)	VINCOLATO (FPV)	DA RIPORTARE (TR=EP+EC)	
181	Programma	1	RELAZIONI CON LE ALTRE AUTONOMIE TERRITORIALI E LOCALI					
				RS	PR	R	EP	
				CP	PC	I	EC	
				CS	TP	FPV	TR	
				23.389,99	7.857,02	-24,58	15.508,39	
				2.735.563,07	2.696.584,56	2.713.968,78	17.384,22	
				2.758.953,06	2.704.441,58	12.523,51	32.892,61	
				RS	PR	R	EP	
				CP	PC	I	EC	
				CS	TP	FPV	TR	
				23.389,99	7.857,02	-24,58	15.508,39	
				2.735.563,07	2.696.584,56	2.713.968,78	17.384,22	
				2.758.953,06	2.704.441,58	12.523,51	32.892,61	
182	Programma	2	RELAZIONI CON LE ALTRE AUTONOMIE TERRITORIALI E LOCALI					
				RS	PR	R	EP	
				CP	PC	I	EC	
				CS	TP	FPV	TR	
				0,00	0,00	0,00	0,00	
				0,00	0,00	0,00	0,00	
				0,00	0,00	0,00	0,00	
				RS	PR	R	EP	
				CP	PC	I	EC	
				CS	TP	FPV	TR	
				0,00	0,00	0,00	0,00	
				0,00	0,00	0,00	0,00	
				0,00	0,00	0,00	0,00	
				RS	PR	R	EP	
				CP	PC	I	EC	
				CS	TP	FPV	TR	
				0,00	0,00	0,00	0,00	
				0,00	0,00	0,00	0,00	
				0,00	0,00	0,00	0,00	

CONTO DEL BILANCIO CONSOLIDATO GIUNTA REGIONALE - ASSEMBLEA LEGISLATIVA - GESTIONE DELLE SPESE

MISSIONE, PROGRAMMA, TITOLO	DENOMINAZIONE	RESIDUI PASSIVI AL 01/01	PAGAMENTI IN C/RESIDUI	RIACCERTAMENTI RESIDUI	ECONOMIE DI COMPETENZA (ECP=CP-I- FPV)	RESIDUI PASSIVI DA
		(RS)	(PR)	(R)		ESERCIZI PRECEDENTI
		PREVISIONI DEFINITIVE DI COMPETENZA (CP)	PAGAMENTI IN C/COMPETENZA (PC)	IMPEGNI (I)		(EP=RS-PR+R)
		PREVISIONI DEFINITIVE DI CASSA (CS)	TOTALE PAGAMENTI (TP=PR+PC)	FONDO PLURIENNALE VINCOLATO (PFV)		TOTALE RESIDUI PASSIVI DA RIPORTARE (TR=EP+EC)
TOTALE MISSIONE 18 01		RS 23.389,99	PR 7.857,02	R -24,58		EP 15.508,39
		CP 2.735.563,07	PC 2.696.584,56	I 2.713.968,78	ECP	EC 17.384,22
		CS 2.758.953,06	TP 2.704.441,58	FPV 12.523,51		TR 32.892,61

CONTO DEL BILANCIO CONSOLIDATO GIUNTA REGIONALE - ASSEMBLEA LEGISLATIVA - GESTIONE DELLE SPESE

MISSIONE	19	02	DENOMINAZIONE	RESIDUI PASSIVI AL 01/01	PAGAMENTI IN C/RESIDUI	RIACCERTAMENTI RESIDUI	RESIDUI PASSIVI DA ESERCIZI PRECEDENTI (EP=RS-PR+R)
				(RS)	(PR)	(R)	
				PREVISIONI DEFINITIVE DI COMPETENZA (CP)	PAGAMENTI IN C/COMPETENZA (PC)	IMPEGNI (I)	
				PREVISIONI DEFINITIVE DI CASSA (CS)	TOTALE PAGAMENTI (TP=PR+PC)	FONDO PLURIENNALE VINCOLATO (FPV)	TOTALE RESIDUI PASSIVI DA RIPORTARE (TR=EP+EC)
MISSIONE 19	191	02	Programma 1 RELAZIONI INTERNAZIONALI				
			TITOLO COOPERAZIONE TERRITORIALE SPESE CORRENTI	RS 6.281,78	PR 2.875,95	R 0,00	EP 3.405,83
				CP 780.996,60	PC 363.544,73	I 398.438,77	EC 34.894,04
				CS 737.351,53	TP 366.420,68	FPV 3.382,96	TR 38.299,87
			TITOLO RELAZIONI INTERNAZIONALI E COOPERAZIONE ALLO SVIL	RS 84.304,80	PR 52.321,71	R 0,00	EP 31.983,09
				CP 1.274.211,26	PC 700.977,23	I 1.110.285,21	EC 409.307,98
				CS 1.358.516,06	TP 753.298,94	FPV 62.649,50	TR 441.291,07
			Totale Programma 1 RELAZIONI INTERNAZIONALI	RS 90.586,58	PR 55.197,66	R 0,00	EP 35.388,92
				CP 2.055.207,86	PC 1.064.521,96	I 1.508.723,98	EC 444.202,02
				CS 2.095.867,59	TP 1.119.719,62	FPV 66.032,46	TR 479.590,94
TOTALE MISSIONE 19	19	02		RS 90.586,58	PR 55.197,66	R 0,00	EP 35.388,92
				CP 2.055.207,86	PC 1.064.521,96	I 1.508.723,98	EC 444.202,02
				CS 2.095.867,59	TP 1.119.719,62	FPV 66.032,46	TR 479.590,94

CONTO DEL BILANCIO CONSOLIDATO GIUNTA REGIONALE - ASSEMBLEA LEGISLATIVA - GESTIONE DELLE SPESE

MISSIONE, PROGRAMMA, TITOLO	DENOMINAZIONE	RESIDUI PASSIVI AL 01/01 (RS)		PAGAMENTI IN C/RESIDUI (PR)		RIACCERTAMENTI RESIDUI (R)		RESIDUI PASSIVI DA ESERCIZI PRECEDENTI (EP=RS-PR+R)	
		PREVISIONI DEFINITIVE DI COMPETENZA (CP)		PAGAMENTI IN C/COMPETENZA (PC)		IMPEGNI (I)		RESIDUI PASSIVI DA ESERCIZIO DI COMPETENZA (EC=I-PC)	
		PREVISIONI DEFINITIVE DI CASSA (CS)		TOTALE PAGAMENTI (TP=PR+PC)		FONDO PLURIENNALE VINCOLATO (FPV)		TOTALE RESIDUI PASSIVI DA RIPORTARE (TR=EP+EC)	
TITOLO ALTRI FONDI	RIMBORSO PRESTITI	RS	0,00	PR	0,00	R	0,00	EP	0,00
		CP	27.699.974,05	PC	0,00	I	0,00	ECP	27.699.974,05
		CS	0,00	TP	0,00	FPV	0,00	TR	0,00
Totale Programma 4	FONDI E ACCANTONAMENTI	RS	0,00	PR	0,00	R	0,00	EP	0,00
		CP	27.699.974,05	PC	0,00	I	0,00	ECP	27.699.974,05
		CS	0,00	TP	0,00	FPV	0,00	TR	0,00
TOTALE MISSIONE 20 03		RS	0,00	PR	0,00	R	0,00	EP	0,00
		CP	66.351.507,02	PC	0,00	I	0,00	ECP	66.351.507,02
		CS	160.931.460,76	TP	0,00	FPV	0,00	TR	0,00

CONTO DEL BILANCIO CONSOLIDATO GIUNTA REGIONALE - ASSEMBLEA LEGISLATIVA - GESTIONE DELLE SPESE

MISSIONE	50	02	DENOMINAZIONE	RESIDUI PASSIVI AL 01/01	PAGAMENTI IN C/RESIDUI	RIACCERTAMENTI RESIDUI	RESIDUI PASSIVI DA ESERCIZI PRECEDENTI (EP=RS-PR+R)	
				(RS)	(PR)	(R)		
				PREVISIONI DEFINITIVE DI COMPETENZA (CP)	PAGAMENTI IN C/COMPETENZA (PC)	IMPEGNI (I)		ECONOMIE DI COMPETENZA (ECP=CP-I-FPV)
				TOTALE PAGAMENTI (TP=PR+PC)	FONDO PLURIENNALE VINCOLATO (PFV)	TOTALE RESIDUI PASSIVI DA RIPORTARE (TR=EP+EC)		
MISSIONE 50 02								
501 Programma 1 DEBITO PUBBLICO								
Titolo QUOTA CAPITALE AMMORTAMENTO MUTUI E PRESTITI								
				RS	PR	R	EP	0,00
				CP	PC	I	EC	0,00
				CS	TP	FPV	TR	0,00
				RS	PR	R	EP	0,00
				CP	PC	I	EC	0,00
				CS	TP	FPV	TR	0,00
Totale Programma 1 DEBITO PUBBLICO				RS	PR	R	EP	0,00
				CP	PC	I	EC	0,00
				CS	TP	FPV	TR	0,00
				RS	PR	R	EP	0,00
				CP	PC	I	EC	0,00
				CS	TP	FPV	TR	0,00
503 Programma 3 DEBITO PUBBLICO								
Titolo QUOTA CAPITALE AMMORTAMENTO MUTUI E PRESTITI								
				RS	PR	R	EP	0,00
				CP	PC	I	EC	0,00
				CS	TP	FPV	TR	0,00

CONTO DEL BILANCIO CONSOLIDATO GIUNTA REGIONALE - ASSEMBLEA LEGISLATIVA - GESTIONE DELLE SPESE

MISSIONE, PROGRAMMA, TITOLO	DENOMINAZIONE	RESIDUI PASSIVI AL 01/01 (RS)		PAGAMENTI IN C/RESIDUI (PR)		RIACCERTAMENTI RESIDUI (R)		RESIDUI PASSIVI DA ESERCIZI PRECEDENTI (EP=RS-PR+R)	
		PREVISIONI DEFINITIVE DI COMPETENZA (CP)		PAGAMENTI IN C/COMPETENZA (PC)		IMPEGNI (I)		RESIDUI PASSIVI DA ESERCIZIO DI COMPETENZA (EC=I-PC)	
		PREVISIONI DEFINITIVE DI CASSA (CS)		TOTALE PAGAMENTI (TP=PR+PC)		FONDO PLURIENNALE VINCOLATO (FPV)		TOTALE RESIDUI PASSIVI DA RIPORTARE (TR=EP+EC)	
Totale Programma 3 DEBITO PUBBLICO		RS	0,00	PR	0,00	R	0,00	EP	0,00
		CP	7.107.333,34	PC	7.107.333,34	I	7.107.333,34	EC	0,00
		CS	7.107.333,34	TP	7.107.333,34	FPV	0,00	TR	0,00
Programma 4 DEBITO PUBBLICO									
Titolo QUOTA CAPITALE AMMORTAMENTO MUTUI E PRESTITI		RS	0,00	PR	0,00	R	0,00	EP	0,00
		CP	15.412.486,25	PC	15.400.882,32	I	15.400.882,32	EC	0,00
		CS	15.412.486,25	TP	15.400.882,32	FPV	0,00	TR	0,00
Totale Programma 4 DEBITO PUBBLICO		RS	0,00	PR	0,00	R	0,00	EP	0,00
		CP	15.412.486,25	PC	15.400.882,32	I	15.400.882,32	EC	0,00
		CS	15.412.486,25	TP	15.400.882,32	FPV	0,00	TR	0,00
Programma 50 02									
TOTALE MISSIONE 50 02		RS	0,00	PR	0,00	R	0,00	EP	0,00
		CP	57.421.023,83	PC	57.379.519,16	I	57.379.519,16	EC	0,00
		CS	57.421.023,83	TP	57.379.519,16	FPV	0,00	TR	0,00
								ECP	41.504,67

CONTO DEL BILANCIO CONSOLIDATO GIUNTA REGIONALE - ASSEMBLEA LEGISLATIVA - GESTIONE DELLE SPESE

MISSIONE	60	01	DENOMINAZIONE	RESIDUI PASSIVI AL 01/01	PAGAMENTI IN C/RESIDUI	RIACCERTAMENTI RESIDUI	RESIDUI PASSIVI DA
				(RS)	(PR)	(R)	ESERCIZI PRECEDENTI
				PREVISIONI DEFINITIVE DI	PAGAMENTI IN	IMPEGNI (I)	(EP=RS-PR+R)
			COMPETENZA (CP)	C/COMPETENZA (PC)		ECONOMIE DI	RESIDUI PASSIVI DA
			COMPETENZA (CP)	TOTALE PAGAMENTI	FONDO PLURIENNALE	COMPETENZA (ECP=CP-I- FPV)	ESERCIZIO DI
			COMPETENZA (CS)	(TP=PR+PC)	VINCOLATO (PFV)	FPV)	COMPETENZA (EC=I-PC)
							TOTALE RESIDUI PASSIVI
							DA RIPORTARE (TR=EP+EC)
601	Programma	1	ANTICIPAZIONI FINANZIARIE				
			Titolo RESTITUZIONE ANTICIPAZIONE DI TESORERIA				
			SPESA C	RS	PR	R	EP
				0,00	0,00	0,00	0,00
				CP	PC	I	EC
				0,00	0,00	0,00	0,00
				CS	TP	FPV	TR
				0,00	0,00	0,00	0,00
			Totale Programma 1	RS	PR	R	EP
			ANTICIPAZIONI FINANZIARIE	0,00	0,00	0,00	0,00
				CP	PC	I	EC
				0,00	0,00	0,00	0,00
				CS	TP	FPV	TR
				0,00	0,00	0,00	0,00
605	Programma	5	ANTICIPAZIONI FINANZIARIE				
			Titolo RESTITUZIONE ANTICIPAZIONE DI TESORERIA				
			CHIUSO	RS	PR	R	EP
				0,00	0,00	0,00	0,00
				CP	PC	I	EC
				0,00	0,00	0,00	0,00
				CS	TP	FPV	TR
				0,00	0,00	0,00	0,00
			Totale Programma 5	RS	PR	R	EP
			ANTICIPAZIONI FINANZIARIE	0,00	0,00	0,00	0,00
				CP	PC	I	EC
				0,00	0,00	0,00	0,00
				CS	TP	FPV	TR
				0,00	0,00	0,00	0,00

CONTO DEL BILANCIO CONSOLIDATO GIUNTA REGIONALE - ASSEMBLEA LEGISLATIVA - GESTIONE DELLE SPESE

MISSIONE, PROGRAMMA, TITOLO	DENOMINAZIONE	RESIDUI PASSIVI AL 01/01	PAGAMENTI IN C/RESIDUI	RIACCERTAMENTI RESIDUI	ECONOMIE DI	RESIDUI PASSIVI DA
		(RS)	(PR)	(R)		COMPETENZA (ECP=CP-I-FPV)
		PREVISIONI DEFINITIVE DI	PAGAMENTI IN	IMPEGNI (I)		ESERCIZIO DI
		COMPETENZA (CP)	C/COMPETENZA (PC)			COMPETENZA (EC=I-PC)
		PREVISIONI DEFINITIVE DI	TOTALE PAGAMENTI	FONDO PLURIENNALE		TOTALE RESIDUI PASSIVI
		CASSA (CS)	(TP=PR+PC)	VINCOLATO (PFV)		DA RIPORTARE (TR=EP+EC)
		RS	PR	R		EP
		CP	PC	I	ECP	EC
		CS	TP	FPV		TR
TOTALE MISSIONE 60 01		0,00	0,00	0,00		0,00
		0,00	0,00	0,00	0,00	0,00
		0,00	0,00	0,00		0,00

CONTO DEL BILANCIO CONSOLIDATO GIUNTA REGIONALE - ASSEMBLEA LEGISLATIVA - GESTIONE DELLE SPESE

MISSIONE	99	02	DENOMINAZIONE	RESIDUI PASSIVI AL 01/01	PAGAMENTI IN C/RESIDUI	RIACCERTAMENTI RESIDUI	RESIDUI PASSIVI DA
				(RS)	(PR)	(R)	ESERCIZI PRECEDENTI
							(EP=RS-PR+R)
				PREVISIONI DEFINITIVE DI	PAGAMENTI IN	IMPEGNI (I)	RESIDUI PASSIVI DA
				COMPETENZA (CP)	C/COMPETENZA (PC)		ESERCIZIO DI
							COMPETENZA (EC=I-PC)
				PREVISIONI DEFINITIVE DI	TOTALE PAGAMENTI	FONDO PLURIENNALE	TOTALE RESIDUI PASSIVI
				CASSA (CS)	(TP=PR+PC)	VINCOLATO (FPV)	DA RIPORTARE (TR=EP+EC)
MISSIONE	99	02					
997	Programma	7	SERVIZI PER CONTO TERZI				
				RS	PR	R	EP
			USCI	738.663.540,84	397.617.873,84	-0,70	341.045.666,30
				CP	PC	I	EC
			USCITE	500.000.000,00	0,00	220.785.847,75	220.785.847,75
				CS	TP	FPV	TR
				625.948.347,35	397.617.873,84	0,00	561.831.514,05
				RS	PR	R	EP
			USCITE	56.133.528,21	54.534.384,43	-1.342,20	1.597.801,58
				CP	PC	I	EC
				597.661.010,22	48.821.557,60	62.761.894,33	13.940.336,73
				CS	TP	FPV	TR
				453.102.182,73	103.355.942,03	0,00	15.538.138,31
				RS	PR	R	EP
			Totale Programma 7	794.797.069,05	452.152.258,27	-1.342,90	342.643.467,88
			SERVIZI PER CONTO TERZI	CP	PC	I	EC
				1.097.661.010,22	48.821.557,60	283.547.742,08	234.726.184,48
				CS	TP	FPV	TR
				1.079.050.530,08	500.973.815,87	0,00	577.369.652,36
				RS	PR	R	EP
			Totale MISSIONE 99	794.797.069,05	452.152.258,27	-1.342,90	342.643.467,88
			02	CP	PC	I	EC
				1.097.661.010,22	48.821.557,60	283.547.742,08	234.726.184,48
				CS	TP	FPV	TR
				1.079.050.530,08	500.973.815,87	0,00	577.369.652,36

CONTO DEL BILANCIO CONSOLIDATO GIUNTA REGIONALE - ASSEMBLEA LEGISLATIVA - GESTIONE DELLE SPESE

MISSIONE, PROGRAMMA, TITOLO	DENOMINAZIONE	RESIDUI PASSIVI AL 01/01 (RS)		PAGAMENTI IN C/RESIDUI (PR)		RIACCERTAMENTI RESIDUI (R)		RESIDUI PASSIVI DA ESERCIZI PRECEDENTI (EP=RS-PR+R)	
		PREVISIONI DEFINITIVE DI COMPETENZA (CP)		PAGAMENTI IN C/COMPETENZA (PC)		IMPEGNI (I)		RESIDUI PASSIVI DA ESERCIZIO DI COMPETENZA (EC=I-PC)	
		PREVISIONI DEFINITIVE DI CASSA (CS)		TOTALE PAGAMENTI (TP=PR+PC)		FONDO PLURIENNALE VINCOLATO (FPV)		TOTALE RESIDUI PASSIVI DA RIPORTARE (TR=EP+EC)	
TOTALE MISSIONI		RS	1.288.982.135,59	PR	600.474.108,30	R	-25.260.292,19	EP	663.247.735,10
		CP	4.383.011.188,69	PC	2.340.545.476,60	I	2.904.937.162,06	EC	564.391.685,46
		CS	4.625.986.525,51	TP	2.941.019.584,90	FPV	186.150.898,76	TR	1.227.639.420,56
TOTALE GENERALE DELLE SPESE		RS	1.288.982.135,59	PR	600.474.108,30	R	-25.260.292,19	EP	663.247.735,10
		CP	4.383.011.188,69	PC	2.340.545.476,60	I	2.904.937.162,06	EC	564.391.685,46
		CS	4.625.986.525,51	TP	2.941.019.584,90	FPV	186.150.898,76	TR	1.227.639.420,56

Allegato X4

RENDICONTO GENERALE ESERCIZIO FINANZIARIO ANNO 2021

Conto del bilancio consolidato giunta regionale
Assemblea legislativa gestione della spesa
riepilogo generale delle spese per missioni

CONTO DEL BILANCIO CONSOLIDATO GIUNTA REGIONALE - ASSEMBLEA LEGISLATIVA - GESTIONE DELLE SPESE

MISSIONE, PROGRAMMA, TITOLO	DENOMINAZIONE	RESIDUI PASSIVI AL 01/01	PAGAMENTI IN C/RESIDUI	RIACCERTAMENTI RESIDUI	ECONOMIE DI COMPETENZA (ECP=CP-I- FPV)	RESIDUI PASSIVI DA
		(RS)	(PR)	(R)		ESERCIZI PRECEDENTI
		PREVISIONI DEFINITIVE DI COMPETENZA (CP)	PAGAMENTI IN C/COMPETENZA (PC)	IMPEGNI (I)		(EP=RS-PR+R)
		PREVISIONI DEFINITIVE DI CASSA (CS)	TOTALE PAGAMENTI (TP=PR+PC)	FONDO PLURIENNALE VINCOLATO (PFV)		TOTALE RESIDUI PASSIVI DA RIPORTARE (TR=EP+EC)
	Disavanzo di amministrazione	CP	0,00			
	Disavanzo derivante da debito autorizzato e non contratto	CP	55.476.359,39			

**CONTO DEL BILANCIO CONSOLIDATO GIUNTA REGIONALE - ASSEMBLEA LEGISLATIVA
RIEPILOGO GENERALE DELLE SPESE PER MISSIONI**

MISSIONE, PROGRAMMA, TITOLO	DENOMINAZIONE	RESIDUI PASSIVI AL 01/01 (RS)		PAGAMENTI IN C/RESIDUI (PR)		RIACCERTAMENTI RESIDUI (R)		RESIDUI PASSIVI DA ESERCIZI PRECEDENTI (EP=RS-PR+R)	
		PREVISIONI DEFINITIVE DI COMPETENZA (CP)		PAGAMENTI IN C/COMPETENZA (PC)		IMPEGNI (I)		RESIDUI PASSIVI DA ESERCIZIO DI COMPETENZA (EC=I-PC)	
		PREVISIONI DEFINITIVE DI CASSA (CS)		TOTALE PAGAMENTI (TP=PR+PC)		FONDO PLURIENNALE VINCOLATO (FPV)		TOTALE RESIDUI PASSIVI DA RIPORTARE (TR=EP+EC)	
Missione 01	01	RS	1.292.838,62	PR	700.261,52	R	-15.015,10	EP	577.562,00
		CP	15.740.974,41	PC	13.471.148,77	I	14.594.061,94	ECP	857.997,65
		CS	17.008.193,03	TP	14.171.410,29	FPV	288.914,82	TR	1.700.475,17
Missione 01	02	RS	330.421,07	PR	234.012,59	R	-16.373,12	EP	80.035,36
		CP	5.198.732,29	PC	4.151.630,09	I	4.413.523,96	ECP	587.459,31
		CS	5.463.694,64	TP	4.385.642,68	FPV	197.749,02	TR	341.929,23
Missione 01	03	RS	1.189.447,44	PR	643.450,98	R	-158.096,22	EP	387.900,24
		CP	155.923.533,38	PC	110.707.720,97	I	111.543.873,01	ECP	43.921.852,83
		CS	137.117.662,48	TP	111.351.171,95	FPV	457.807,54	TR	1.224.052,28
Missione 01	04	RS	5.574.077,76	PR	844.617,71	R	-287.185,82	EP	4.442.274,23
		CP	10.271.212,15	PC	1.431.811,05	I	2.352.694,67	ECP	7.880.005,25
		CS	14.692.548,62	TP	2.276.428,76	FPV	38.512,23	TR	5.363.157,85

**CONTO DEL BILANCIO CONSOLIDATO GIUNTA REGIONALE - ASSEMBLEA LEGISLATIVA
RIEPILOGO GENERALE DELLE SPESE PER MISSIONI**

MISSIONE, PROGRAMMA, TITOLO	DENOMINAZIONE	RESIDUI PASSIVI AL 01/01 (RS)		PAGAMENTI IN C/RESIDUI (PR)		RIACCERTAMENTI RESIDUI (R)		RESIDUI PASSIVI DA ESERCIZI PRECEDENTI (EP=RS-PR+R)	
		PREVISIONI DEFINITIVE DI COMPETENZA (CP)		PAGAMENTI IN C/COMPETENZA (PC)		IMPEGNI (I)		RESIDUI PASSIVI DA ESERCIZIO DI COMPETENZA (EC=I-PC)	
		PREVISIONI DEFINITIVE DI CASSA (CS)		TOTALE PAGAMENTI (TP=PR+PC)		FONDO PLURIENNALE VINCOLATO (FPV)		TOTALE RESIDUI PASSIVI DA RIPORTARE (TR=EP+EC)	
Missione 01 05		RS	1.659.074,83	PR	1.025.606,82	R	-36.310,43	EP	597.157,58
		CP	7.416.793,30	PC	4.958.249,34	I	6.159.197,01	EC	1.200.947,67
		CS	8.921.441,92	TP	5.983.856,16	FPV	323.414,25	TR	1.798.105,25
Missione 01 06		RS	11.325.025,99	PR	2.526.059,77	R	-501,20	EP	8.798.465,02
		CP	14.091.117,03	PC	746.335,98	I	3.591.937,26	EC	2.845.601,28
		CS	20.326.370,72	TP	3.272.395,75	FPV	7.796.417,31	TR	11.644.066,30
Missione 01 08		RS	1.650.629,46	PR	1.120.036,81	R	-59.570,74	EP	471.021,91
		CP	9.435.901,56	PC	5.113.122,00	I	7.200.684,99	EC	2.087.562,99
		CS	10.606.581,57	TP	6.233.158,81	FPV	920.407,48	TR	2.558.584,90
Missione 01 09		RS	6.330,12	PR	2.470,98	R	0,00	EP	3.859,14
		CP	85.350,20	PC	78.865,75	I	84.325,00	EC	5.459,25
		CS	91.680,32	TP	81.336,73	FPV	0,00	TR	9.318,39

**CONTO DEL BILANCIO CONSOLIDATO GIUNTA REGIONALE - ASSEMBLEA LEGISLATIVA
RIEPILOGO GENERALE DELLE SPESE PER MISSIONI**

MISSIONE, PROGRAMMA, TITOLO	DENOMINAZIONE	RESIDUI PASSIVI AL 01/01 (RS)		PAGAMENTI IN C/RESIDUI (PR)		RIACCERTAMENTI RESIDUI (R)		RESIDUI PASSIVI DA ESERCIZI PRECEDENTI (EP=RS-PR+R)	
		PREVISIONI DEFINITIVE DI COMPETENZA (CP)		PAGAMENTI IN C/COMPETENZA (PC)		IMPEGNI (I)			RESIDUI PASSIVI DA ESERCIZIO DI COMPETENZA (EC=I-PC)
		PREVISIONI DEFINITIVE DI CASSA (CS)		TOTALE PAGAMENTI (TP=PR+PC)		FONDO PLURIENNALE VINCOLATO (FPV)			
Missione 01	10	RS	352.903,73	PR	179.379,82	R	-7.567,69	EP	165.956,22
		CP	10.834.125,87	PC	6.686.431,35	I	6.991.285,22	ECP	304.853,87
		CS	10.995.092,34	TP	6.865.811,17	FPV	3.256.873,03	TR	470.810,09
Missione 01	11	RS	2.942.739,94	PR	960.843,38	R	-240.383,55	EP	1.741.513,01
		CP	8.582.572,68	PC	5.868.821,67	I	6.815.704,92	ECP	946.883,25
		CS	11.435.896,62	TP	6.829.665,05	FPV	878.530,77	TR	2.688.396,26
Missione 01	12	RS	1.451.453,12	PR	986.069,90	R	-19.510,50	EP	445.872,72
		CP	12.687.709,35	PC	2.773.971,00	I	4.096.458,14	ECP	1.322.487,14
		CS	11.038.457,55	TP	3.760.040,90	FPV	2.769.872,48	TR	1.768.359,86
Missione 03	01	RS	24.618,31	PR	18.294,77	R	0,00	EP	6.323,54
		CP	79.354,08	PC	58.106,15	I	78.626,00	ECP	20.519,85
		CS	103.972,39	TP	76.400,92	FPV	0,00	TR	26.843,39

**CONTO DEL BILANCIO CONSOLIDATO GIUNTA REGIONALE - ASSEMBLEA LEGISLATIVA
RIEPILOGO GENERALE DELLE SPESE PER MISSIONI**

MISSIONE, PROGRAMMA, TITOLO	DENOMINAZIONE	RESIDUI PASSIVI AL 01/01 (RS)		PAGAMENTI IN C/RESIDUI (PR)		RIACCERTAMENTI RESIDUI (R)		RESIDUI PASSIVI DA ESERCIZI PRECEDENTI (EP=RS-PR+R)	
		PREVISIONI DEFINITIVE DI COMPETENZA (CP)		PAGAMENTI IN C/COMPETENZA (PC)		IMPEGNI (I)		RESIDUI PASSIVI DA ESERCIZIO DI COMPETENZA (EC=I-PC)	
		PREVISIONI DEFINITIVE DI CASSA (CS)		TOTALE PAGAMENTI (TP=PR+PC)		FONDO PLURIENNALE VINCOLATO (FPV)		TOTALE RESIDUI PASSIVI DA RIPORTARE (TR=EP+EC)	
Missione 04 04		RS	124.480,51	PR	115.739,69	R	0,00	EP	8.740,82
		CP	11.398.568,24	PC	11.362.593,10	I	11.375.459,00	EC	12.865,90
		CS	11.523.048,75	TP	11.478.332,79	FPV	0,00	TR	21.606,72
Missione 04 05		RS	218.505,72	PR	218.505,72	R	0,00	EP	0,00
		CP	2.719.187,22	PC	1.026.708,39	I	1.623.046,05	EC	596.337,66
		CS	2.879.424,74	TP	1.245.214,11	FPV	931.511,61	TR	596.337,66
Missione 04 06		RS	0,00	PR	0,00	R	0,00	EP	0,00
		CP	0,00	PC	0,00	I	0,00	EC	0,00
		CS	0,00	TP	0,00	FPV	0,00	TR	0,00
Missione 04 07		RS	785.819,73	PR	61.136,63	R	0,00	EP	724.683,10
		CP	10.804.223,04	PC	7.307.527,40	I	9.733.837,21	EC	2.426.309,81
		CS	11.183.581,27	TP	7.368.664,03	FPV	482.330,00	TR	3.150.992,91

**CONTO DEL BILANCIO CONSOLIDATO GIUNTA REGIONALE - ASSEMBLEA LEGISLATIVA
RIEPILOGO GENERALE DELLE SPESE PER MISSIONI**

MISSIONE, PROGRAMMA, TITOLO	DENOMINAZIONE	RESIDUI PASSIVI AL 01/01 (RS)		PAGAMENTI IN C/RESIDUI (PR)		RIACCERTAMENTI RESIDUI (R)		RESIDUI PASSIVI DA ESERCIZI PRECEDENTI (EP=RS-PR+R)	
		PREVISIONI DEFINITIVE DI COMPETENZA (CP)		PAGAMENTI IN C/COMPETENZA (PC)		IMPEGNI (I)		RESIDUI PASSIVI DA ESERCIZIO DI COMPETENZA (EC=I-PC)	
		PREVISIONI DEFINITIVE DI CASSA (CS)		TOTALE PAGAMENTI (TP=PR+PC)		FONDO PLURIENNALE VINCOLATO (FPV)		TOTALE RESIDUI PASSIVI DA RIPORTARE (TR=EP+EC)	
Missione 04 08	RS	4.725.872,61	PR	3.288.135,94	R	-1.342.483,53	EP	95.253,14	
	CP	32.587.188,77	PC	10.672.627,82	I	19.196.076,41	ECP	9.658.098,35	
	CS	29.117.854,38	TP	13.960.763,76	FPV	3.733.014,01	TR	8.618.701,73	
Missione 05 01	RS	278.017,69	PR	157.366,19	R	-8.796,00	EP	111.855,50	
	CP	504.381,87	PC	255.504,20	I	362.256,56	ECP	60.177,51	
	CS	782.399,56	TP	412.870,39	FPV	81.947,80	TR	218.607,86	
Missione 05 02	RS	1.572.345,55	PR	1.521.880,08	R	-12.838,72	EP	37.626,75	
	CP	6.276.286,48	PC	3.584.127,01	I	4.601.233,96	ECP	109.050,26	
	CS	7.641.132,03	TP	5.106.007,09	FPV	1.566.002,26	TR	1.054.733,70	
Missione 05 03	RS	3.845.609,99	PR	981.243,86	R	-20.137,17	EP	2.844.228,96	
	CP	28.263.031,75	PC	7.482.345,53	I	9.638.433,97	ECP	16.101.490,91	
	CS	19.836.755,97	TP	8.463.589,39	FPV	2.523.106,87	TR	5.000.317,40	

**CONTO DEL BILANCIO CONSOLIDATO GIUNTA REGIONALE - ASSEMBLEA LEGISLATIVA
RIEPILOGO GENERALE DELLE SPESE PER MISSIONI**

MISSIONE, PROGRAMMA, TITOLO	DENOMINAZIONE	RESIDUI PASSIVI AL 01/01 (RS)		PAGAMENTI IN C/RESIDUI (PR)		RIACCERTAMENTI RESIDUI (R)		RESIDUI PASSIVI DA ESERCIZI PRECEDENTI (EP=RS-PR+R)	
		PREVISIONI DEFINITIVE DI COMPETENZA (CP)		PAGAMENTI IN C/COMPETENZA (PC)		IMPEGNI (I)		RESIDUI PASSIVI DA ESERCIZIO DI COMPETENZA (EC=I-PC)	
		PREVISIONI DEFINITIVE DI CASSA (CS)		TOTALE PAGAMENTI (TP=PR+PC)		FONDO PLURIENNALE VINCOLATO (FPV)		TOTALE RESIDUI PASSIVI DA RIPORTARE (TR=EP+EC)	
Missione 06 01		RS	1.552.602,76	PR	270.224,61	R	-175.151,92	EP	1.107.226,23
		CP	6.513.304,48	PC	1.100.707,76	I	1.826.671,12	EC	725.963,36
		CS	7.833.792,84	TP	1.370.932,37	FPV	2.600.403,67	TR	1.833.189,59
Missione 06 02		RS	1.601,12	PR	562,70	R	0,00	EP	1.038,42
		CP	199.120,26	PC	179.520,28	I	180.896,90	EC	1.376,62
		CS	200.721,38	TP	180.082,98	FPV	13.420,63	TR	2.415,04
Missione 07 01		RS	807.039,01	PR	695.129,14	R	-14.597,46	EP	97.312,41
		CP	8.433.498,48	PC	2.056.833,32	I	2.595.553,77	EC	538.720,45
		CS	7.453.141,71	TP	2.751.962,46	FPV	3.123.973,36	TR	636.032,86
Missione 07 02		RS	477.065,97	PR	434.706,09	R	-0,91	EP	42.358,97
		CP	12.465.256,11	PC	5.861.101,17	I	7.955.778,29	EC	2.094.677,12
		CS	11.759.771,34	TP	6.295.807,26	FPV	810.092,97	TR	2.137.036,09

**CONTO DEL BILANCIO CONSOLIDATO GIUNTA REGIONALE - ASSEMBLEA LEGISLATIVA
RIEPILOGO GENERALE DELLE SPESE PER MISSIONI**

MISSIONE, PROGRAMMA, TITOLO	DENOMINAZIONE	RESIDUI PASSIVI AL 01/01 (RS)		PAGAMENTI IN C/RESIDUI (PR)		RIACCERTAMENTI RESIDUI (R)		RESIDUI PASSIVI DA ESERCIZI PRECEDENTI (EP=RS-PR+R)	
		PREVISIONI DEFINITIVE DI COMPETENZA (CP)		PAGAMENTI IN C/COMPETENZA (PC)		IMPEGNI (I)		RESIDUI PASSIVI DA ESERCIZIO DI COMPETENZA (EC=I-PC)	
		PREVISIONI DEFINITIVE DI CASSA (CS)		TOTALE PAGAMENTI (TP=PR+PC)		FONDO PLURIENNALE VINCOLATO (FPV)		TOTALE RESIDUI PASSIVI DA RIPORTARE (TR=EP+EC)	
Missione 08 01	RS	1.458.148,15	PR	1.186.717,21	R	-324,29	EP	271.106,65	
	CP	34.935.867,30	PC	4.440.660,59	I	5.257.177,29	ECP	4.211.054,22	
	CS	22.415.680,79	TP	5.627.377,80	FPV	25.467.635,79	TR	1.087.623,35	
Missione 08 02	RS	1.886.493,74	PR	1.793.545,53	R	0,00	EP	92.948,21	
	CP	42.016.132,42	PC	4.912.076,56	I	7.162.587,16	ECP	12.158.339,06	
	CS	32.596.889,54	TP	6.705.622,09	FPV	22.695.206,20	TR	2.343.458,81	
Missione 08 03	RS	411.120,16	PR	286.876,99	R	-75.997,88	EP	48.245,29	
	CP	7.506.053,32	PC	422.661,55	I	556.917,40	ECP	6.049.857,95	
	CS	6.459.241,49	TP	709.538,54	FPV	899.277,97	TR	182.501,14	
Missione 09 01	RS	2.036.393,94	PR	1.289.850,65	R	-195.319,99	EP	551.223,30	
	CP	7.416.069,23	PC	3.859.301,89	I	5.401.538,12	ECP	1.400.586,66	
	CS	9.292.863,17	TP	5.149.152,54	FPV	613.944,45	TR	2.093.459,53	

**CONTO DEL BILANCIO CONSOLIDATO GIUNTA REGIONALE - ASSEMBLEA LEGISLATIVA
RIEPILOGO GENERALE DELLE SPESE PER MISSIONI**

MISSIONE, PROGRAMMA, TITOLO	DENOMINAZIONE	RESIDUI PASSIVI AL 01/01 (RS)		PAGAMENTI IN C/RESIDUI (PR)		RIACCERTAMENTI RESIDUI (R)		RESIDUI PASSIVI DA ESERCIZI PRECEDENTI (EP=RS-PR+R)	
		PREVISIONI DEFINITIVE DI COMPETENZA (CP)		PAGAMENTI IN C/COMPETENZA (PC)		IMPEGNI (I)		RESIDUI PASSIVI DA ESERCIZIO DI COMPETENZA (EC=I-PC)	
		PREVISIONI DEFINITIVE DI CASSA (CS)		TOTALE PAGAMENTI (TP=PR+PC)		FONDO PLURIENNALE VINCOLATO (FPV)		TOTALE RESIDUI PASSIVI DA RIPORTARE (TR=EP+EC)	
Missione 09 02	RS	3.576.980,80	PR	2.987.820,20	R	-222.678,78	EP	366.481,82	
	CP	14.158.793,85	PC	5.754.909,40	I	6.734.988,46	ECP	2.631.014,45	
	CS	15.730.975,47	TP	8.742.729,60	FPV	4.792.790,94	TR	1.346.560,88	
Missione 09 03	RS	651.622,26	PR	628.693,22	R	0,00	EP	22.929,04	
	CP	7.420.476,67	PC	5.197.792,69	I	5.431.642,96	ECP	786.462,36	
	CS	8.024.830,03	TP	5.826.485,91	FPV	1.202.371,35	TR	256.779,31	
Missione 09 04	RS	0,00	PR	0,00	R	0,00	EP	0,00	
	CP	240.000,00	PC	0,00	I	0,00	ECP	0,00	
	CS	240.000,00	TP	0,00	FPV	240.000,00	TR	0,00	
Missione 09 05	RS	285.748,62	PR	200.308,42	R	-12,26	EP	85.427,94	
	CP	2.104.432,02	PC	1.690.164,34	I	1.997.072,13	ECP	45.825,05	
	CS	2.390.180,64	TP	1.890.472,76	FPV	61.534,84	TR	392.335,73	

**CONTO DEL BILANCIO CONSOLIDATO GIUNTA REGIONALE - ASSEMBLEA LEGISLATIVA
RIEPILOGO GENERALE DELLE SPESE PER MISSIONI**

MISSIONE, PROGRAMMA, TITOLO	DENOMINAZIONE	RESIDUI PASSIVI AL 01/01 (RS)		PAGAMENTI IN C/RESIDUI (PR)		RIACCERTAMENTI RESIDUI (R)		RESIDUI PASSIVI DA ESERCIZI PRECEDENTI (EP=RS-PR+R)	
		PREVISIONI DEFINITIVE DI COMPETENZA (CP)		PAGAMENTI IN C/COMPETENZA (PC)		IMPEGNI (I)		RESIDUI PASSIVI DA ESERCIZIO DI COMPETENZA (EC=I-PC)	
		PREVISIONI DEFINITIVE DI CASSA (CS)		TOTALE PAGAMENTI (TP=PR+PC)		FONDO PLURIENNALE VINCOLATO (FPV)		TOTALE RESIDUI PASSIVI DA RIPORTARE (TR=EP+EC)	
Missione 09 06		RS	146.515,91	PR	29.410,09	R	0,00	EP	117.105,82
		CP	2.603.104,89	PC	1.100.059,78	I	1.355.615,64	EC	255.555,86
		CS	2.689.620,80	TP	1.129.469,87	FPV	916.286,40	TR	372.661,68
Missione 09 08		RS	26.471,45	PR	14.713,36	R	0,00	EP	11.758,09
		CP	4.865.887,26	PC	2.417.266,70	I	2.431.418,52	EC	14.151,82
		CS	3.944.600,87	TP	2.431.980,06	FPV	244.673,21	TR	25.909,91
Missione 09 09		RS	4.198.692,14	PR	2.628.371,88	R	-2.536,38	EP	1.567.783,88
		CP	25.505.605,80	PC	6.337.261,41	I	8.610.677,48	EC	2.273.416,07
		CS	21.198.915,54	TP	8.965.633,29	FPV	8.294.197,99	TR	3.841.199,95
Missione 10 01		RS	12.825.760,78	PR	12.442.211,42	R	0,00	EP	383.549,36
		CP	102.926.231,29	PC	59.183.750,54	I	62.293.561,47	EC	3.109.810,93
		CS	111.224.238,70	TP	71.625.961,96	FPV	2.668.619,88	TR	3.493.360,29

**CONTO DEL BILANCIO CONSOLIDATO GIUNTA REGIONALE - ASSEMBLEA LEGISLATIVA
RIEPILOGO GENERALE DELLE SPESE PER MISSIONI**

MISSIONE, PROGRAMMA, TITOLO	DENOMINAZIONE	RESIDUI PASSIVI AL 01/01 (RS)		PAGAMENTI IN C/RESIDUI (PR)		RIACCERTAMENTI RESIDUI (R)		RESIDUI PASSIVI DA ESERCIZI PRECEDENTI (EP=RS-PR+R)	
		PREVISIONI DEFINITIVE DI COMPETENZA (CP)		PAGAMENTI IN C/COMPETENZA (PC)		IMPEGNI (I)		RESIDUI PASSIVI DA ESERCIZIO DI COMPETENZA (EC=I-PC)	
		PREVISIONI DEFINITIVE DI CASSA (CS)		TOTALE PAGAMENTI (TP=PR+PC)		FONDO PLURIENNALE VINCOLATO (FPV)		TOTALE RESIDUI PASSIVI DA RIPORTARE (TR=EP+EC)	
Missione 10 02		RS	29.919.252,71	PR	29.685.788,97	R	-0,01	EP	233.463,73
		CP	95.702.687,22	PC	60.581.200,37	I	86.697.900,52	EC	26.116.700,15
		CS	125.302.657,65	TP	90.266.989,34	FPV	2.412.895,29	TR	26.350.163,88
Missione 10 03		RS	0,00	PR	0,00	R	0,00	EP	0,00
		CP	0,00	PC	0,00	I	0,00	EC	0,00
		CS	0,00	TP	0,00	FPV	0,00	TR	0,00
Missione 10 04		RS	45.557,87	PR	41.368,58	R	-686,55	EP	3.502,74
		CP	457.133,01	PC	107.829,52	I	343.880,92	EC	236.051,40
		CS	502.690,88	TP	149.198,10	FPV	14.167,23	TR	239.554,14
Missione 10 05		RS	15.318.644,05	PR	6.858.140,71	R	-66.078,68	EP	8.394.424,66
		CP	46.510.526,64	PC	2.914.818,87	I	7.233.941,39	EC	4.319.122,52
		CS	37.443.652,83	TP	9.772.959,58	FPV	12.156.834,85	TR	12.713.547,18

**CONTO DEL BILANCIO CONSOLIDATO GIUNTA REGIONALE - ASSEMBLEA LEGISLATIVA
RIEPILOGO GENERALE DELLE SPESE PER MISSIONI**

MISSIONE, PROGRAMMA, TITOLO	DENOMINAZIONE	RESIDUI PASSIVI AL 01/01 (RS)		PAGAMENTI IN C/RESIDUI (PR)		RIACCERTAMENTI RESIDUI (R)		RESIDUI PASSIVI DA ESERCIZI PRECEDENTI (EP=RS-PR+R)	
		PREVISIONI DEFINITIVE DI COMPETENZA (CP)		PAGAMENTI IN C/COMPETENZA (PC)		IMPEGNI (I)		RESIDUI PASSIVI DA ESERCIZIO DI COMPETENZA (EC=I-PC)	
		PREVISIONI DEFINITIVE DI CASSA (CS)		TOTALE PAGAMENTI (TP=PR+PC)		FONDO PLURIENNALE VINCOLATO (FPV)		TOTALE RESIDUI PASSIVI DA RIPORTARE (TR=EP+EC)	
Missione 10 06		RS	12.827.233,01	PR	2.364.881,54	R	-9.559.892,45	EP	902.459,02
		CP	31.105.634,35	PC	884.864,54	I	1.162.956,61	EC	278.092,07
		CS	27.823.971,47	TP	3.249.746,08	FPV	11.253.057,42	TR	1.180.551,09
Missione 11 01		RS	613.034,41	PR	293.258,96	R	-11.332,20	EP	308.443,25
		CP	6.564.881,10	PC	3.581.966,16	I	4.907.375,04	EC	1.325.408,88
		CS	7.124.453,82	TP	3.875.225,12	FPV	457.886,38	TR	1.633.852,13
Missione 11 02		RS	552.915,37	PR	464.703,21	R	-34.073,93	EP	54.138,23
		CP	13.931.709,96	PC	3.551.158,86	I	4.203.180,38	EC	652.021,52
		CS	11.725.389,81	TP	4.015.862,07	FPV	3.237.563,83	TR	706.159,75
Missione 11 03		RS	0,00	PR	0,00	R	0,00	EP	0,00
		CP	0,00	PC	0,00	I	0,00	EC	0,00
		CS	0,00	TP	0,00	FPV	0,00	TR	0,00

**CONTO DEL BILANCIO CONSOLIDATO GIUNTA REGIONALE - ASSEMBLEA LEGISLATIVA
RIEPILOGO GENERALE DELLE SPESE PER MISSIONI**

MISSIONE, PROGRAMMA, TITOLO	DENOMINAZIONE	RESIDUI PASSIVI AL 01/01 (RS)		PAGAMENTI IN C/RESIDUI (PR)		RIACCERTAMENTI RESIDUI (R)		RESIDUI PASSIVI DA ESERCIZI PRECEDENTI (EP=RS-PR+R)	
		PREVISIONI DEFINITIVE DI COMPETENZA (CP)		PAGAMENTI IN C/COMPETENZA (PC)		IMPEGNI (I)			RESIDUI PASSIVI DA ESERCIZIO DI COMPETENZA (EC=I-PC)
		CASSA (CS)		TP	FPV	FONDO PLURIENNALE VINCOLATO (FPV)	TOTALE RESIDUI PASSIVI DA RIPORTARE (TR=EP+EC)		
Missione 12 01		RS	235.323,13	PR	227.869,32	R	0,00	EP	7.453,81
		CP	4.143.266,85	PC	3.777.397,38	I	3.866.996,69	EC	89.599,31
		CS	4.378.589,98	TP	4.005.266,70	FPV	268.930,70	TR	97.053,12
Missione 12 02		RS	2.449.353,46	PR	2.368.775,53	R	0,00	EP	80.577,93
		CP	31.013.077,73	PC	3.083.804,10	I	27.887.702,56	EC	24.803.898,46
		CS	33.462.431,19	TP	5.452.579,63	FPV	2.065.917,61	TR	24.884.476,39
Missione 12 03		RS	24.031,25	PR	1.813,21	R	-529,47	EP	21.688,57
		CP	1.076.092,77	PC	1.069.943,49	I	1.075.138,00	EC	5.194,51
		CS	1.100.124,02	TP	1.071.756,70	FPV	0,00	TR	26.883,08
Missione 12 04		RS	891.197,73	PR	301.939,03	R	-1.912,00	EP	587.346,70
		CP	14.167.327,28	PC	4.216.408,25	I	11.154.580,09	EC	6.938.171,84
		CS	14.725.523,11	TP	4.518.347,28	FPV	1.442.917,60	TR	7.525.518,54

**CONTO DEL BILANCIO CONSOLIDATO GIUNTA REGIONALE - ASSEMBLEA LEGISLATIVA
RIEPILOGO GENERALE DELLE SPESE PER MISSIONI**

MISSIONE, PROGRAMMA, TITOLO	DENOMINAZIONE	RESIDUI PASSIVI AL 01/01 (RS)		PAGAMENTI IN C/RESIDUI (PR)		RIACCERTAMENTI RESIDUI (R)		RESIDUI PASSIVI DA ESERCIZI PRECEDENTI (EP=RS-PR+R)	
		PREVISIONI DEFINITIVE DI COMPETENZA (CP)		PAGAMENTI IN C/COMPETENZA (PC)		IMPEGNI (I)			RESIDUI PASSIVI DA ESERCIZIO DI COMPETENZA (EC=I-PC)
		CASSA (CS)		TOTALE PAGAMENTI (TP=PR+PC)	FONDO PLURIENNALE VINCOLATO (FPV)	ECONOMIE DI COMPETENZA (ECP=CP-I-FPV)	TOTALE RESIDUI PASSIVI DA RIPORTARE (TR=EP+EC)		
Missione 12 05		RS	197.160,97	PR	188.729,16	R	0,00	EP	8.431,81
		CP	1.055.294,63	PC	632.943,30	I	1.037.304,46	ECP	404.361,16
		CS	1.252.455,60	TP	821.672,46	FPV	14.780,10	TR	412.792,97
Missione 12 07		RS	25.000,44	PR	25.000,00	R	0,00	EP	0,44
		CP	1.495.851,24	PC	1.204.148,08	I	1.327.625,17	ECP	123.477,09
		CS	1.520.851,68	TP	1.229.148,08	FPV	159.268,90	TR	123.477,53
Missione 12 08		RS	16.468,31	PR	5.459,04	R	0,00	EP	11.009,27
		CP	4.640.845,55	PC	1.601.293,16	I	2.163.487,11	ECP	562.193,95
		CS	4.338.679,62	TP	1.606.752,20	FPV	1.392.256,55	TR	573.203,22
Missione 12 10		RS	2.159.733,53	PR	1.841.328,31	R	-971,80	EP	317.433,42
		CP	40.431.960,33	PC	6.519.898,47	I	9.604.615,58	ECP	3.084.717,11
		CS	36.584.081,91	TP	8.361.226,78	FPV	14.314.269,04	TR	3.402.150,53

**CONTO DEL BILANCIO CONSOLIDATO GIUNTA REGIONALE - ASSEMBLEA LEGISLATIVA
RIEPILOGO GENERALE DELLE SPESE PER MISSIONI**

MISSIONE, PROGRAMMA, TITOLO	DENOMINAZIONE	RESIDUI PASSIVI AL 01/01 (RS)		PAGAMENTI IN C/RESIDUI (PR)		RIACCERTAMENTI RESIDUI (R)		RESIDUI PASSIVI DA ESERCIZI PRECEDENTI (EP=RS-PR+R)	
		PREVISIONI DEFINITIVE DI COMPETENZA (CP)		PAGAMENTI IN C/COMPETENZA (PC)		IMPEGNI (I)		RESIDUI PASSIVI DA ESERCIZIO DI COMPETENZA (EC=I-PC)	
		PREVISIONI DEFINITIVE DI CASSA (CS)		TOTALE PAGAMENTI (TP=PR+PC)		FONDO PLURIENNALE VINCOLATO (FPV)		TOTALE RESIDUI PASSIVI DA RIPORTARE (TR=EP+EC)	
Missione 13 01	RS	245.317.273,94	PR	43.543.385,55	R	-11.113.094,60	EP	190.660.793,79	
	CP	1.944.536.819,60	PC	1.731.076.865,42	I	1.913.538.253,01	EC	182.461.387,59	
	CS	2.068.027.831,86	TP	1.774.620.250,97	FPV	1.080.463,39	TR	373.122.181,38	
Missione 13 02	RS	1.000.000,00	PR	1.000.000,00	R	0,00	EP	0,00	
	CP	1.000.000,00	PC	1.000.000,00	I	1.000.000,00	EC	0,00	
	CS	2.000.000,00	TP	2.000.000,00	FPV	0,00	TR	0,00	
Missione 13 04	RS	0,00	PR	0,00	R	0,00	EP	0,00	
	CP	718.580,67	PC	718.580,67	I	718.580,67	EC	0,00	
	CS	718.580,67	TP	718.580,67	FPV	0,00	TR	0,00	
Missione 13 05	RS	83.338.133,64	PR	4.030.242,76	R	-440.537,73	EP	78.867.353,15	
	CP	4.428.160,25	PC	60.722,91	I	66.313,00	EC	5.590,09	
	CS	87.542.683,19	TP	4.090.965,67	FPV	0,00	TR	78.872.943,24	

**CONTO DEL BILANCIO CONSOLIDATO GIUNTA REGIONALE - ASSEMBLEA LEGISLATIVA
RIEPILOGO GENERALE DELLE SPESE PER MISSIONI**

MISSIONE, PROGRAMMA, TITOLO	DENOMINAZIONE	RESIDUI PASSIVI AL 01/01 (RS)		PAGAMENTI IN C/RESIDUI (PR)		RIACCERTAMENTI RESIDUI (R)		RESIDUI PASSIVI DA ESERCIZI PRECEDENTI (EP=RS-PR+R)	
		PREVISIONI DEFINITIVE DI COMPETENZA (CP)		PAGAMENTI IN C/COMPETENZA (PC)		IMPEGNI (I)			RESIDUI PASSIVI DA ESERCIZIO DI COMPETENZA (EC=I-PC)
		PREVISIONI DEFINITIVE DI CASSA (CS)		TOTALE PAGAMENTI (TP=PR+PC)		FONDO PLURIENNALE VINCOLATO (FPV)			
Missione 13 07		RS	11.267.016,89	PR	2.362.363,25	R	-167.965,15	EP	8.736.688,49
		CP	16.127.788,70	PC	3.873.503,99	I	6.909.050,95	EC	3.035.546,96
		CS	23.792.754,13	TP	6.235.867,24	FPV	4.869.387,55	TR	11.772.235,45
Missione 13 08		RS	0,00	PR	0,00	R	0,00	EP	0,00
		CP	0,00	PC	0,00	I	0,00	EC	0,00
		CS	0,00	TP	0,00	FPV	0,00	TR	0,00
Missione 14 01		RS	916.380,83	PR	852.106,88	R	0,00	EP	64.273,95
		CP	21.920.121,08	PC	10.209.346,18	I	12.047.222,80	EC	1.837.876,62
		CS	21.836.501,91	TP	11.061.453,06	FPV	5.070.966,23	TR	1.902.150,57
Missione 14 02		RS	270.825,58	PR	17.371,76	R	0,00	EP	253.453,82
		CP	917.430,74	PC	590.069,63	I	660.265,20	EC	70.195,57
		CS	1.188.256,32	TP	607.441,39	FPV	10.000,00	TR	323.649,39

**CONTO DEL BILANCIO CONSOLIDATO GIUNTA REGIONALE - ASSEMBLEA LEGISLATIVA
RIEPILOGO GENERALE DELLE SPESE PER MISSIONI**

MISSIONE, PROGRAMMA, TITOLO	DENOMINAZIONE	RESIDUI PASSIVI AL 01/01 (RS)		PAGAMENTI IN C/RESIDUI (PR)		RIACCERTAMENTI RESIDUI (R)		RESIDUI PASSIVI DA ESERCIZI PRECEDENTI (EP=RS-PR+R)	
		PREVISIONI DEFINITIVE DI COMPETENZA (CP)		PAGAMENTI IN C/COMPETENZA (PC)		IMPEGNI (I)		RESIDUI PASSIVI DA ESERCIZIO DI COMPETENZA (EC=I-PC)	
		PREVISIONI DEFINITIVE DI CASSA (CS)		TOTALE PAGAMENTI (TP=PR+PC)		FONDO PLURIENNALE VINCOLATO (FPV)		TOTALE RESIDUI PASSIVI DA RIPORTARE (TR=EP+EC)	
Missione 14 03		RS	8.834,18	PR	2.847,62	R	0,00	EP	5.986,56
		CP	98.719,73	PC	91.251,31	I	97.569,00	EC	6.317,69
		CS	107.553,91	TP	94.098,93	FPV	0,00	TR	12.304,25
Missione 14 04		RS	45.794,24	PR	25.870,35	R	0,00	EP	19.923,89
		CP	371.443,38	PC	333.512,06	I	356.645,00	EC	23.132,94
		CS	417.237,62	TP	359.382,41	FPV	10.600,00	TR	43.056,83
Missione 14 05		RS	5.462.670,85	PR	4.611.453,47	R	-218.564,61	EP	632.652,77
		CP	75.792.733,92	PC	28.582.089,96	I	35.315.575,41	EC	6.733.485,45
		CS	71.882.953,06	TP	33.193.543,43	FPV	7.543.420,96	TR	7.366.138,22
Missione 15 01		RS	42.427,06	PR	35.184,49	R	-549,00	EP	6.693,57
		CP	30.741.248,70	PC	2.377.265,41	I	10.131.341,34	EC	7.754.075,93
		CS	27.564.982,38	TP	2.412.449,90	FPV	3.143,89	TR	7.760.769,50

**CONTO DEL BILANCIO CONSOLIDATO GIUNTA REGIONALE - ASSEMBLEA LEGISLATIVA
RIEPILOGO GENERALE DELLE SPESE PER MISSIONI**

MISSIONE, PROGRAMMA, TITOLO	DENOMINAZIONE	RESIDUI PASSIVI AL 01/01 (RS)		PAGAMENTI IN C/RESIDUI (PR)		RIACCERTAMENTI RESIDUI (R)		RESIDUI PASSIVI DA ESERCIZI PRECEDENTI (EP=RS-PR+R)	
		PREVISIONI DEFINITIVE DI COMPETENZA (CP)		PAGAMENTI IN C/COMPETENZA (PC)		IMPEGNI (I)		RESIDUI PASSIVI DA ESERCIZIO DI COMPETENZA (EC=I-PC)	
		PREVISIONI DEFINITIVE DI CASSA (CS)		TOTALE PAGAMENTI (TP=PR+PC)		FONDO PLURIENNALE VINCOLATO (FPV)		TOTALE RESIDUI PASSIVI DA RIPORTARE (TR=EP+EC)	
Missione 15 02		RS	200.544,81	PR	3.129,92	R	-29.221,76	EP	168.193,13
		CP	6.534.690,20	PC	763.098,43	I	776.144,58	EC	13.046,15
		CS	6.684.142,84	TP	766.228,35	FPV	5.095.593,87	TR	181.239,28
Missione 15 03		RS	128.180,63	PR	37.228,80	R	-1.953,00	EP	88.998,83
		CP	2.075.382,71	PC	730.037,44	I	791.599,42	EC	61.561,98
		CS	2.010.358,24	TP	767.266,24	FPV	1.111.329,14	TR	150.560,81
Missione 15 04		RS	2.224.640,10	PR	1.124.181,01	R	-29.830,81	EP	1.070.628,28
		CP	31.549.636,68	PC	8.414.346,84	I	15.974.584,11	EC	7.560.237,27
		CS	21.983.934,61	TP	9.538.527,85	FPV	6.741.607,25	TR	8.630.865,55
Missione 16 01		RS	4.225.440,13	PR	3.064.251,25	R	-155.809,98	EP	1.005.378,90
		CP	34.808.459,52	PC	22.340.068,99	I	26.800.112,21	EC	4.460.043,22
		CS	38.876.085,62	TP	25.404.320,24	FPV	1.233.147,80	TR	5.465.422,12

**CONTO DEL BILANCIO CONSOLIDATO GIUNTA REGIONALE - ASSEMBLEA LEGISLATIVA
RIEPILOGO GENERALE DELLE SPESE PER MISSIONI**

MISSIONE, PROGRAMMA, TITOLO	DENOMINAZIONE	RESIDUI PASSIVI AL 01/01 (RS)		PAGAMENTI IN C/RESIDUI (PR)		RIACCERTAMENTI RESIDUI (R)		RESIDUI PASSIVI DA ESERCIZI PRECEDENTI (EP=RS-PR+R)	
		PREVISIONI DEFINITIVE DI COMPETENZA (CP)		PAGAMENTI IN C/COMPETENZA (PC)		IMPEGNI (I)		RESIDUI PASSIVI DA ESERCIZIO DI COMPETENZA (EC=I-PC)	
		PREVISIONI DEFINITIVE DI CASSA (CS)		TOTALE PAGAMENTI (TP=PR+PC)		FONDO PLURIENNALE VINCOLATO (FPV)		TOTALE RESIDUI PASSIVI DA RIPORTARE (TR=EP+EC)	
Missione 16 02		RS	693.896,16	PR	519.226,86	R	-19.579,01	EP	155.090,29
		CP	4.750.090,34	PC	3.094.745,06	I	3.798.329,61	EC	703.584,55
		CS	5.398.444,92	TP	3.613.971,92	FPV	284.910,90	TR	858.674,84
Missione 16 03		RS	2.001.394,26	PR	946.326,90	R	-75.145,87	EP	979.921,49
		CP	46.781.987,17	PC	13.547.888,44	I	14.645.825,60	EC	1.097.937,16
		CS	24.179.119,10	TP	14.494.215,34	FPV	642.239,29	TR	2.077.858,65
Missione 17 01		RS	84.489,19	PR	56.704,24	R	-10,20	EP	27.774,75
		CP	4.325.887,45	PC	3.126.102,76	I	4.118.873,67	EC	992.770,91
		CS	4.410.376,64	TP	3.182.807,00	FPV	32.995,55	TR	1.020.545,66
Missione 17 02		RS	717.108,25	PR	401.724,72	R	-307.336,70	EP	8.046,83
		CP	12.790.246,24	PC	2.456.088,86	I	3.802.360,67	EC	1.346.271,81
		CS	11.006.182,25	TP	2.857.813,58	FPV	2.210.950,34	TR	1.354.318,64

**CONTO DEL BILANCIO CONSOLIDATO GIUNTA REGIONALE - ASSEMBLEA LEGISLATIVA
RIEPILOGO GENERALE DELLE SPESE PER MISSIONI**

MISSIONE, PROGRAMMA, TITOLO	DENOMINAZIONE	RESIDUI PASSIVI AL 01/01 (RS)		PAGAMENTI IN C/RESIDUI (PR)		RIACCERTAMENTI RESIDUI (R)		RESIDUI PASSIVI DA ESERCIZI PRECEDENTI (EP=RS-PR+R)	
		PREVISIONI DEFINITIVE DI COMPETENZA (CP)		PAGAMENTI IN C/COMPETENZA (PC)		IMPEGNI (I)			RESIDUI PASSIVI DA ESERCIZIO DI COMPETENZA (EC=I-PC)
		PREVISIONI DEFINITIVE DI CASSA (CS)		TOTALE PAGAMENTI (TP=PR+PC)		FONDO PLURIENNALE VINCOLATO (FPV)			
Missione 20 02		RS	0,00	PR	0,00	R	0,00	EP	0,00
		CP	20.526.417,27	PC	0,00	I	0,00	ECP	20.526.417,27
		CS	0,00	TP	0,00	FPV	0,00	TR	0,00
Missione 20 03		RS	0,00	PR	0,00	R	0,00	EP	0,00
		CP	44.271.363,99	PC	0,00	I	0,00	ECP	44.271.363,99
		CS	15.261.625,50	TP	0,00	FPV	0,00	TR	0,00
Missione 50 01		RS	0,00	PR	0,00	R	0,00	EP	0,00
		CP	34.901.204,24	PC	34.871.303,50	I	34.871.303,50	ECP	29.900,74
		CS	34.901.204,24	TP	34.871.303,50	FPV	0,00	TR	0,00
Missione 50 02		RS	0,00	PR	0,00	R	0,00	EP	0,00
		CP	22.519.819,59	PC	22.508.215,66	I	22.508.215,66	ECP	11.603,93
		CS	22.519.819,59	TP	22.508.215,66	FPV	0,00	TR	0,00

**CONTO DEL BILANCIO CONSOLIDATO GIUNTA REGIONALE - ASSEMBLEA LEGISLATIVA
RIEPILOGO GENERALE DELLE SPESE PER MISSIONI**

MISSIONE, PROGRAMMA, TITOLO	DENOMINAZIONE	RESIDUI PASSIVI AL 01/01 (RS)		PAGAMENTI IN C/RESIDUI (PR)		RIACCERTAMENTI RESIDUI (R)		RESIDUI PASSIVI DA ESERCIZI PRECEDENTI (EP=RS-PR+R)	
		PREVISIONI DEFINITIVE DI COMPETENZA (CP)		PAGAMENTI IN C/COMPETENZA (PC)		IMPEGNI (I)		RESIDUI PASSIVI DA ESERCIZIO DI COMPETENZA (EC=I-PC)	
		PREVISIONI DEFINITIVE DI CASSA (CS)		TOTALE PAGAMENTI (TP=PR+PC)		FONDO PLURIENNALE VINCOLATO (FPV)		TOTALE RESIDUI PASSIVI DA RIPORTARE (TR=EP+EC)	
Missione 60 01	RS	0,00	PR	0,00	R	0,00	EP	0,00	
	CP	0,00	PC	0,00	I	0,00	EC	0,00	
	CS	0,00	TP	0,00	FPV	0,00	TR	0,00	
Missione 99 01	RS	56.133.528,21	PR	54.534.384,43	R	-1.342,20	EP	1.597.801,58	
	CP	597.661.010,22	PC	48.821.557,60	I	62.761.894,33	EC	13.940.336,73	
	CS	453.102.182,73	TP	103.355.942,03	FPV	0,00	TR	15.538.138,31	
Missione 99 02	RS	738.663.540,84	PR	397.617.873,84	R	-0,70	EP	341.045.666,30	
	CP	500.000.000,00	PC	0,00	I	220.785.847,75	EC	220.785.847,75	
	CS	625.948.347,35	TP	397.617.873,84	FPV	0,00	TR	561.831.514,05	

Allegato X5

RENDICONTO GENERALE ESERCIZIO FINANZIARIO ANNO 2021

Conto del bilancio consolidato giunta regionale
Assemblea legislativa gestione della spesa
riepilogo generale delle spese per titoli

CONTO DEL BILANCIO CONSOLIDATO GIUNTA REGIONALE - ASSEMBLEA LEGISLATIVA - GESTIONE DELLE SPESE

MISSIONE, PROGRAMMA, TITOLO	DENOMINAZIONE	RESIDUI PASSIVI AL 01/01	PAGAMENTI IN C/RESIDUI	RIACCERTAMENTI RESIDUI	ECONOMIE DI COMPETENZA (ECP=CP-I- FPV)	RESIDUI PASSIVI DA ESERCIZI PRECEDENTI
		(RS)	(PR)	(R)		(EP=RS-PR+R)
		PREVISIONI DEFINITIVE DI COMPETENZA (CP)	PAGAMENTI IN C/COMPETENZA (PC)	IMPEGNI (I)		RESIDUI PASSIVI DA ESERCIZIO DI COMPETENZA (EC=I-PC)
		PREVISIONI DEFINITIVE DI CASSA (CS)	TOTALE PAGAMENTI (TP=PR+PC)	FONDO PLURIENNALE VINCOLATO (PFV)		TOTALE RESIDUI PASSIVI DA RIPORTARE (TR=EP+EC)
	Disavanzo di amministrazione	CP	0,00			
	Disavanzo derivante da debito autorizzato e non contratto	CP	55.476.359,39			

CONTO DEL BILANCIO CONSOLIDATO GIUNTA REGIONALE - ASSEMBLEA LEGISLATIVA
RIEPILOGO GENERALE DELLE SPESE

MISSIONE, PROGRAMMA, TITOLO	DENOMINAZIONE	RESIDUI PASSIVI AL 01/01 (RS)		PAGAMENTI IN C/RESIDUI (PR)		RIACCERTAMENTI RESIDUI (R)		RESIDUI PASSIVI DA ESERCIZI PRECEDENTI (EP=RS-PR+R)	
		PREVISIONI DEFINITIVE DI COMPETENZA (CP)		PAGAMENTI IN C/COMPETENZA (PC)		IMPEGNI (I)		RESIDUI PASSIVI DA ESERCIZIO DI COMPETENZA (EC=I-PC)	
		PREVISIONI DEFINITIVE DI CASSA (CS)		TOTALE PAGAMENTI (TP=PR+PC)		FONDO PLURIENNALE VINCOLATO (FPV)		TOTALE RESIDUI PASSIVI DA RIPORTARE (TR=EP+EC)	
TITOLO ALTRE MODALITÀ DI TRASPORTO	SPESE CORRENTI	RS	5.974,91	PR	1.785,62	R	-686,55	EP	3.502,74
		CP	63.576,08	PC	57.829,52	I	61.825,00	EC	3.995,48
		CS	69.550,99	TP	59.615,14	FPV	0,00	TR	7.498,22
TITOLO ALTRE MODALITÀ DI TRASPORTO CAPITALE	SPESE IN CONTO	RS	39.582,96	PR	39.582,96	R	0,00	EP	0,00
		CP	393.556,93	PC	50.000,00	I	282.055,92	EC	232.055,92
		CS	433.139,89	TP	89.582,96	FPV	14.167,23	TR	232.055,92
TITOLO ALTRI FONDI	RIMBORSO PRESTITI	RS	0,00	PR	0,00	R	0,00	EP	0,00
		CP	27.699.974,05	PC	0,00	I	0,00	EC	0,00
		CS	0,00	TP	0,00	FPV	0,00	TR	0,00
TITOLO ALTRI FONDI	SPESE CORRENTI	RS	0,00	PR	0,00	R	0,00	EP	0,00
		CP	3.941.657,06	PC	0,00	I	0,00	EC	0,00
		CS	2.631.892,62	TP	0,00	FPV	0,00	TR	0,00
							ECP	27.699.974,05	
								ECP	3.941.657,06

CONTO DEL BILANCIO CONSOLIDATO GIUNTA REGIONALE - ASSEMBLEA LEGISLATIVA
RIEPILOGO GENERALE DELLE SPESE

MISSIONE, PROGRAMMA, TITOLO	DENOMINAZIONE	RESIDUI PASSIVI AL 01/01 (RS)		PAGAMENTI IN C/RESIDUI (PR)		RIACCERTAMENTI RESIDUI (R)		RESIDUI PASSIVI DA ESERCIZI PRECEDENTI (EP=RS-PR+R)	
		PREVISIONI DEFINITIVE DI COMPETENZA (CP)		PAGAMENTI IN C/COMPETENZA (PC)		IMPEGNI (I)		RESIDUI PASSIVI DA ESERCIZIO DI COMPETENZA (EC=I-PC)	
		PREVISIONI DEFINITIVE DI CASSA (CS)		TOTALE PAGAMENTI (TP=PR+PC)		FONDO PLURIENNALE VINCOLATO (FPV)		TOTALE RESIDUI PASSIVI DA RIPORTARE (TR=EP+EC)	
TITOLO ALTRI FONDI SPESE IN CONTO CAPITALE		RS	0,00	PR	0,00	R	0,00	EP	0,00
		CP	12.629.732,88	PC	0,00	I	0,00	EC	0,00
		CS	12.629.732,88	TP	0,00	FPV	0,00	TR	0,00
TITOLO ALTRI ORDINI DI ISTRUZIONE NON UNIVERSITARIA SPESE CORRENTI		RS	1.111,64	PR	146,28	R	0,00	EP	965,36
		CP	4.583,52	PC	4.213,25	I	4.508,00	EC	294,75
		CS	5.695,16	TP	4.359,53	FPV	0,00	TR	1.260,11
TITOLO ALTRI ORDINI DI ISTRUZIONE NON UNIVERSITARIA SPESE IN CONTO CAPITALE		RS	0,00	PR	0,00	R	0,00	EP	0,00
		CP	0,00	PC	0,00	I	0,00	EC	0,00
		CS	0,00	TP	0,00	FPV	0,00	TR	0,00
TITOLO ALTRI SERVIZI GENERALI SPESE CORRENTI		RS	2.942.739,94	PR	960.843,38	R	-240.383,55	EP	1.741.513,01
		CP	8.576.818,66	PC	5.863.498,81	I	6.810.382,06	EC	946.883,25
		CS	11.430.142,60	TP	6.824.342,19	FPV	878.530,77	TR	2.688.396,26

**CONTO DEL BILANCIO CONSOLIDATO GIUNTA REGIONALE - ASSEMBLEA LEGISLATIVA
RIEPILOGO GENERALE DELLE SPESE**

MISSIONE, PROGRAMMA, TITOLO	DENOMINAZIONE	RESIDUI PASSIVI AL 01/01 (RS)		PAGAMENTI IN C/RESIDUI (PR)		RIACCERTAMENTI RESIDUI (R)		RESIDUI PASSIVI DA ESERCIZI PRECEDENTI (EP=RS-PR+R)	
		PREVISIONI DEFINITIVE DI COMPETENZA (CP)		PAGAMENTI IN C/COMPETENZA (PC)		IMPEGNI (I)		RESIDUI PASSIVI DA ESERCIZIO DI COMPETENZA (EC=I-PC)	
		PREVISIONI DEFINITIVE DI CASSA (CS)		TOTALE PAGAMENTI (TP=PR+PC)		FONDO PLURIENNALE VINCOLATO (FPV)		TOTALE RESIDUI PASSIVI DA RIPORTARE (TR=EP+EC)	
TITOLO ALTRI SERVIZI GENERALI SPESE IN CONTO CAPITALE		RS	0,00	PR	0,00	R	0,00	EP	0,00
		CP	5.754,02	PC	5.322,86	I	5.322,86	EC	0,00
		CS	5.754,02	TP	5.322,86	FPV	0,00	TR	0,00
TITOLO ANTICIPAZIONI PER IL FINANZIAMENTO DEL SSN USCITE PER CONTO TERZI E PARTITE DI GIRO		RS	738.663.540,84	PR	397.617.873,84	R	-0,70	EP	341.045.666,30
		CP	500.000.000,00	PC	0,00	I	220.785.847,75	EC	220.785.847,75
		CS	625.948.347,35	TP	397.617.873,84	FPV	0,00	TR	561.831.514,05
TITOLO AREE PROTETTE PARCHI NATURALI PROTEZIONE NATURALISTICA E FORESTAZIONE SPESE CORRENTI		RS	262.648,62	PR	177.208,42	R	-12,26	EP	85.427,94
		CP	2.044.434,02	PC	1.690.164,34	I	1.981.032,88	EC	290.868,54
		CS	2.307.082,64	TP	1.867.372,76	FPV	31.536,84	TR	376.296,48
TITOLO AREE PROTETTE PARCHI NATURALI PROTEZIONE NATURALISTICA E FORESTAZIONE SPESE IN CONTO CAPITALE		RS	23.100,00	PR	23.100,00	R	0,00	EP	0,00
		CP	59.998,00	PC	0,00	I	16.039,25	EC	16.039,25
		CS	83.098,00	TP	23.100,00	FPV	29.998,00	TR	16.039,25

**CONTO DEL BILANCIO CONSOLIDATO GIUNTA REGIONALE - ASSEMBLEA LEGISLATIVA
RIEPILOGO GENERALE DELLE SPESE**

MISSIONE, PROGRAMMA, TITOLO	DENOMINAZIONE	RESIDUI PASSIVI AL 01/01 (RS)		PAGAMENTI IN C/RESIDUI (PR)		RIACCERTAMENTI RESIDUI (R)		RESIDUI PASSIVI DA ESERCIZI PRECEDENTI (EP=RS-PR+R)	
		PREVISIONI DEFINITIVE DI COMPETENZA (CP)		PAGAMENTI IN C/COMPETENZA (PC)		IMPEGNI (I)		RESIDUI PASSIVI DA ESERCIZIO DI COMPETENZA (EC=I-PC)	
		PREVISIONI DEFINITIVE DI CASSA (CS)		TOTALE PAGAMENTI (TP=PR+PC)		FONDO PLURIENNALE VINCOLATO (FPV)		TOTALE RESIDUI PASSIVI DA RIPORTARE (TR=EP+EC)	
Titolo ASSISTENZA TECNICO AMMINISTRATIVA AGLI ENTI LOCALI SPESE CORRENTI		RS	6.330,12	PR	2.470,98	R	0,00	EP	3.859,14
		CP	85.350,20	PC	78.865,75	I	84.325,00	EC	5.459,25
		CS	91.680,32	TP	81.336,73	FPV	0,00	TR	9.318,39
Titolo ATTIVITA CULTURALE E INTERVENTI DIVERSI NEL SETTORE CULTURALE SPESE CORRENTI		RS	1.572.345,55	PR	1.521.880,08	R	-12.838,72	EP	37.626,75
		CP	5.202.286,48	PC	3.584.127,01	I	4.601.233,96	EC	1.017.106,95
		CS	6.735.332,03	TP	5.106.007,09	FPV	492.002,26	TR	1.054.733,70
Titolo ATTIVITA CULTURALE E INTERVENTI DIVERSI NEL SETTORE CULTURALE SPESE IN CONTO CAPITALE		RS	0,00	PR	0,00	R	0,00	EP	0,00
		CP	1.074.000,00	PC	0,00	I	0,00	EC	0,00
		CS	905.800,00	TP	0,00	FPV	1.074.000,00	TR	0,00
Titolo CACCIA E PESCA SPESE CORRENTI		RS	557.582,76	PR	383.024,87	R	-19.467,60	EP	155.090,29
		CP	4.240.164,24	PC	3.091.970,06	I	3.670.530,46	EC	578.560,40
		CS	4.752.205,52	TP	3.474.994,93	FPV	210.087,77	TR	733.650,69

CONTO DEL BILANCIO CONSOLIDATO GIUNTA REGIONALE - ASSEMBLEA LEGISLATIVA
RIEPILOGO GENERALE DELLE SPESE

MISSIONE, PROGRAMMA, TITOLO	DENOMINAZIONE	RESIDUI PASSIVI AL 01/01 (RS)		PAGAMENTI IN C/RESIDUI (PR)		RIACCERTAMENTI RESIDUI (R)		RESIDUI PASSIVI DA ESERCIZI PRECEDENTI (EP=RS-PR+R)	
		PREVISIONI DEFINITIVE DI COMPETENZA (CP)		PAGAMENTI IN C/COMPETENZA (PC)		IMPEGNI (I)		RESIDUI PASSIVI DA ESERCIZIO DI COMPETENZA (EC=I-PC)	
		PREVISIONI DEFINITIVE DI CASSA (CS)		TOTALE PAGAMENTI (TP=PR+PC)		FONDO PLURIENNALE VINCOLATO (FPV)		TOTALE RESIDUI PASSIVI DA RIPORTARE (TR=EP+EC)	
Titolo CACCIA E PESCA	SPESA IN CONTO CAPITALE	RS	136.313,40	PR	136.201,99	R	-111,41	EP	0,00
		CP	509.926,10	PC	2.775,00	I	127.799,15	EC	125.024,15
		CS	646.239,40	TP	138.976,99	FPV	74.823,13	TR	125.024,15
Titolo COMMERCIO CONSUMATORI	RETI DISTRIBUTIVE	RS	270.825,58	PR	17.371,76	R	0,00	EP	253.453,82
	TUTELA DEI CONSUMATORI	CP	773.483,05	PC	590.069,63	I	660.265,20	EC	70.195,57
	SPESA CORRENTI	CS	1.044.308,63	TP	607.441,39	FPV	10.000,00	TR	323.649,39
Titolo COMMERCIO CONSUMATORI	RETI DISTRIBUTIVE	RS	0,00	PR	0,00	R	0,00	EP	0,00
	TUTELA DEI CONSUMATORI	CP	143.947,69	PC	0,00	I	0,00	EC	0,00
	SPESA IN CONTO CAPITALE	CS	143.947,69	TP	0,00	FPV	0,00	TR	0,00
Titolo COOPERAZIONE E ASSOCIAZIONISMO CORRENTI	SPESA	RS	16.468,31	PR	5.459,04	R	0,00	EP	11.009,27
		CP	4.640.845,55	PC	1.601.293,16	I	2.163.487,11	EC	562.193,95
		CS	4.338.679,62	TP	1.606.752,20	FPV	1.392.256,55	TR	573.203,22

CONTO DEL BILANCIO CONSOLIDATO GIUNTA REGIONALE - ASSEMBLEA LEGISLATIVA
RIEPILOGO GENERALE DELLE SPESE

MISSIONE, PROGRAMMA, TITOLO	DENOMINAZIONE	RESIDUI PASSIVI AL 01/01 (RS)		PAGAMENTI IN C/RESIDUI (PR)		RIACCERTAMENTI RESIDUI (R)		RESIDUI PASSIVI DA ESERCIZI PRECEDENTI (EP=RS-PR+R)	
		PREVISIONI DEFINITIVE DI COMPETENZA (CP)		PAGAMENTI IN C/COMPETENZA (PC)		IMPEGNI (I)		RESIDUI PASSIVI DA ESERCIZIO DI COMPETENZA (EC=I-PC)	
		PREVISIONI DEFINITIVE DI CASSA (CS)		TOTALE PAGAMENTI (TP=PR+PC)		FONDO PLURIENNALE VINCOLATO (FPV)		TOTALE RESIDUI PASSIVI DA RIPORTARE (TR=EP+EC)	
TITOLO COOPERAZIONE TERRITORIALE SPESE CORRENTI		RS	6.281,78	PR	2.875,95	R	0,00	EP	3.405,83
		CP	780.996,60	PC	363.544,73	I	398.438,77	EC	34.894,04
		CS	737.351,53	TP	366.420,68	FPV	3.382,96	TR	38.299,87
TITOLO DIFESA DEL SUOLO SPESE CORRENTI		RS	722.408,02	PR	268.117,72	R	-150.649,00	EP	303.641,30
		CP	3.649.277,52	PC	2.218.372,31	I	3.403.051,90	EC	1.184.679,59
		CS	4.371.685,54	TP	2.486.490,03	FPV	195.483,48	TR	1.488.320,89
TITOLO DIFESA DEL SUOLO SPESE IN CONTO CAPITALE		RS	1.313.985,92	PR	1.021.732,93	R	-44.670,99	EP	247.582,00
		CP	3.766.791,71	PC	1.640.929,58	I	1.998.486,22	EC	357.556,64
		CS	4.921.177,63	TP	2.662.662,51	FPV	418.460,97	TR	605.138,64
TITOLO DIRITTO ALLO STUDIO SPESE CORRENTI		RS	785.819,73	PR	61.136,63	R	0,00	EP	724.683,10
		CP	10.804.223,04	PC	7.307.527,40	I	9.733.837,21	EC	2.426.309,81
		CS	11.183.581,27	TP	7.368.664,03	FPV	482.330,00	TR	3.150.992,91

**CONTO DEL BILANCIO CONSOLIDATO GIUNTA REGIONALE - ASSEMBLEA LEGISLATIVA
RIEPILOGO GENERALE DELLE SPESE**

MISSIONE, PROGRAMMA, TITOLO	DENOMINAZIONE	RESIDUI PASSIVI AL 01/01 (RS)		PAGAMENTI IN C/RESIDUI (PR)		RIACCERTAMENTI RESIDUI (R)		RESIDUI PASSIVI DA ESERCIZI PRECEDENTI (EP=RS-PR+R)	
		PREVISIONI DEFINITIVE DI COMPETENZA (CP)		PAGAMENTI IN C/COMPETENZA (PC)		IMPEGNI (I)		RESIDUI PASSIVI DA ESERCIZIO DI COMPETENZA (EC=I-PC)	
		PREVISIONI DEFINITIVE DI CASSA (CS)		TOTALE PAGAMENTI (TP=PR+PC)		FONDO PLURIENNALE VINCOLATO (FPV)		TOTALE RESIDUI PASSIVI DA RIPORTARE (TR=EP+EC)	
Titolo EDILIZIA RESIDENZIALE PUBBLICA E LOCALE E PIANI DI EDILIZIA ECONOMICO POPOLARE	SPESE CORRENTI	RS	1.803.353,97	PR	1.784.763,26	R	0,00	EP	18.590,71
		CP	10.920.750,01	PC	1.774.252,71	I	1.910.426,47	EC	136.173,76
		CS	6.715.379,77	TP	3.559.015,97	FPV	8.653.586,53	TR	154.764,47
Titolo EDILIZIA RESIDENZIALE PUBBLICA E LOCALE E PIANI DI EDILIZIA ECONOMICO POPOLARE	SPESE IN CONTO CAPITALE	RS	83.139,77	PR	8.782,27	R	0,00	EP	74.357,50
		CP	31.095.382,41	PC	3.137.823,85	I	5.252.160,69	EC	2.114.336,84
		CS	25.881.509,77	TP	3.146.606,12	FPV	14.041.619,67	TR	2.188.694,34
Titolo EDILIZIA SCOLASTICA	SPESE CORRENTI	RS	21.045,06	PR	6.558,06	R	0,00	EP	14.487,00
		CP	343.654,28	PC	209.516,27	I	241.567,55	EC	32.051,28
		CS	364.699,34	TP	216.074,33	FPV	0,00	TR	46.538,28
Titolo EDILIZIA SCOLASTICA	SPESE IN CONTO CAPITALE	RS	1.089.757,37	PR	470.289,31	R	-112.459,54	EP	507.008,52
		CP	717.728,24	PC	286.355,11	I	326.355,11	EC	40.000,00
		CS	1.231.650,79	TP	756.644,42	FPV	0,00	TR	547.008,52

CONTO DEL BILANCIO CONSOLIDATO GIUNTA REGIONALE - ASSEMBLEA LEGISLATIVA
RIEPILOGO GENERALE DELLE SPESE

MISSIONE, PROGRAMMA, TITOLO	DENOMINAZIONE	RESIDUI PASSIVI AL 01/01 (RS)		PAGAMENTI IN C/RESIDUI (PR)		RIACCERTAMENTI RESIDUI (R)		RESIDUI PASSIVI DA ESERCIZI PRECEDENTI (EP=RS-PR+R)	
		PREVISIONI DEFINITIVE DI COMPETENZA (CP)		PAGAMENTI IN C/COMPETENZA (PC)		IMPEGNI (I)		RESIDUI PASSIVI DA ESERCIZIO DI COMPETENZA (EC=I-PC)	
		PREVISIONI DEFINITIVE DI CASSA (CS)		TOTALE PAGAMENTI (TP=PR+PC)		FONDO PLURIENNALE VINCOLATO (PFV)		TOTALE RESIDUI PASSIVI DA RIPORTARE (TR=EP+EC)	
Titolo FONDO CREDITI DI DUBBIA ESIGIBILITA' CORRENTI	SPESE	RS	0,00	PR	0,00	R	0,00	EP	0,00
		CP	20.339.347,81	PC	0,00	I	0,00	EC	0,00
		CS	0,00	TP	0,00	FPV	0,00	TR	0,00
Titolo FONDO CREDITI DI DUBBIA ESIGIBILITA' CONTO CAPITALE	SPESE IN CONTO CAPITALE	RS	0,00	PR	0,00	R	0,00	EP	0,00
		CP	187.069,46	PC	0,00	I	0,00	EC	0,00
		CS	0,00	TP	0,00	FPV	0,00	TR	0,00
Titolo FONDO DI RISERVA SPESE CORRENTI	SPESE CORRENTI	RS	0,00	PR	0,00	R	0,00	EP	0,00
		CP	1.553.725,76	PC	0,00	I	0,00	EC	0,00
		CS	145.669.835,26	TP	0,00	FPV	0,00	TR	0,00
Titolo FONDO DI RISERVA SPESE IN CONTO CAPITALE	SPESE IN CONTO CAPITALE	RS	0,00	PR	0,00	R	0,00	EP	0,00
		CP	0,00	PC	0,00	I	0,00	EC	0,00
		CS	0,00	TP	0,00	FPV	0,00	TR	0,00

**CONTO DEL BILANCIO CONSOLIDATO GIUNTA REGIONALE - ASSEMBLEA LEGISLATIVA
RIEPILOGO GENERALE DELLE SPESE**

MISSIONE, PROGRAMMA, TITOLO	DENOMINAZIONE	RESIDUI PASSIVI AL 01/01 (RS)		PAGAMENTI IN C/RESIDUI (PR)		RIACCERTAMENTI RESIDUI (R)		RESIDUI PASSIVI DA ESERCIZI PRECEDENTI (EP=RS-PR+R)	
		PREVISIONI DEFINITIVE DI COMPETENZA (CP)		PAGAMENTI IN C/COMPETENZA (PC)		IMPEGNI (I)		RESIDUI PASSIVI DA ESERCIZIO DI COMPETENZA (EC=I-PC)	
		PREVISIONI DEFINITIVE DI CASSA (CS)		TOTALE PAGAMENTI (TP=PR+PC)		FONDO PLURIENNALE VINCOLATO (FPV)		TOTALE RESIDUI PASSIVI DA RIPORTARE (TR=EP+EC)	
Titolo FONTI ENERGETICHE	SPESA CORRENTI	RS	84.489,19	PR	56.704,24	R	-10,20	EP	27.774,75
		CP	2.025.887,45	PC	1.786.042,70	I	1.824.380,00	EC	38.337,30
		CS	2.110.376,64	TP	1.842.746,94	FPV	32.995,55	TR	66.112,05
Titolo FONTI ENERGETICHE	SPESA IN CONTO CAPITALE	RS	0,00	PR	0,00	R	0,00	EP	0,00
		CP	2.300.000,00	PC	1.340.060,06	I	2.294.493,67	EC	954.433,61
		CS	2.300.000,00	TP	1.340.060,06	FPV	0,00	TR	954.433,61
Titolo FORMAZIONE PROFESSIONALE	SPESA CORRENTI	RS	200.544,81	PR	3.129,92	R	-29.221,76	EP	168.193,13
		CP	6.534.690,20	PC	763.098,43	I	776.144,58	EC	13.046,15
		CS	6.684.142,84	TP	766.228,35	FPV	5.095.593,87	TR	181.239,28
Titolo GESTIONE DEI BENI DEMANIALI E PATRIMONIALI	SPESA CORRENTI	RS	1.659.074,83	PR	1.025.606,82	R	-36.310,43	EP	597.157,58
		CP	6.876.793,30	PC	4.949.413,53	I	6.107.507,11	EC	1.158.093,58
		CS	8.441.618,13	TP	5.975.020,35	FPV	263.238,04	TR	1.755.251,16

**CONTO DEL BILANCIO CONSOLIDATO GIUNTA REGIONALE - ASSEMBLEA LEGISLATIVA
RIEPILOGO GENERALE DELLE SPESE**

MISSIONE, PROGRAMMA, TITOLO	DENOMINAZIONE	RESIDUI PASSIVI AL 01/01 (RS)		PAGAMENTI IN C/RESIDUI (PR)		RIACCERTAMENTI RESIDUI (R)		RESIDUI PASSIVI DA ESERCIZI PRECEDENTI (EP=RS-PR+R)	
		PREVISIONI DEFINITIVE DI COMPETENZA (CP)		PAGAMENTI IN C/COMPETENZA (PC)		IMPEGNI (I)		RESIDUI PASSIVI DA ESERCIZIO DI COMPETENZA (EC=I-PC)	
		PREVISIONI DEFINITIVE DI CASSA (CS)		TOTALE PAGAMENTI (TP=PR+PC)		FONDO PLURIENNALE VINCOLATO (FPV)		TOTALE RESIDUI PASSIVI DA RIPORTARE (TR=EP+EC)	
Titolo GESTIONE DEI BENI DEMANIALI E PATRIMONIALI SPESE IN CONTO CAPITALE		RS	0,00	PR	0,00	R	0,00	EP	0,00
		CP	540.000,00	PC	8.835,81	I	51.689,90	EC	42.854,09
		CS	479.823,79	TP	8.835,81	FPV	60.176,21	TR	42.854,09
Titolo GESTIONE DELLE ENTRATE TRIBUTARIE E SERVIZI FISCALI SPESE CORRENTI		RS	5.574.077,76	PR	844.617,71	R	-287.185,82	EP	4.442.274,23
		CP	10.271.212,15	PC	1.431.811,05	I	2.352.694,67	EC	920.883,62
		CS	14.692.548,62	TP	2.276.428,76	FPV	38.512,23	TR	5.363.157,85
Titolo GESTIONE ECONOMICA FINANZIARIA PROGRAMMAZIONE PROVVEDITORATO SPESE CORRENTI		RS	1.037.196,27	PR	520.978,31	R	-155.198,72	EP	361.019,24
		CP	5.313.077,53	PC	3.800.025,76	I	4.460.333,37	EC	660.307,61
		CS	6.354.955,46	TP	4.321.004,07	FPV	375.550,38	TR	1.021.326,85
Titolo GESTIONE ECONOMICA FINANZIARIA PROGRAMMAZIONE PROVVEDITORATO SPESE IN CONTO CAPITALE		RS	125.370,17	PR	122.472,67	R	-2.897,50	EP	0,00
		CP	610.455,85	PC	223.153,07	I	398.997,50	EC	175.844,43
		CS	735.826,02	TP	345.625,74	FPV	82.257,16	TR	175.844,43

**CONTO DEL BILANCIO CONSOLIDATO GIUNTA REGIONALE - ASSEMBLEA LEGISLATIVA
RIEPILOGO GENERALE DELLE SPESE**

MISSIONE, PROGRAMMA, TITOLO	DENOMINAZIONE	RESIDUI PASSIVI AL 01/01 (RS)		PAGAMENTI IN C/RESIDUI (PR)		RIACCERTAMENTI RESIDUI (R)		RESIDUI PASSIVI DA ESERCIZI PRECEDENTI (EP=RS-PR+R)	
		PREVISIONI DEFINITIVE DI COMPETENZA (CP)		PAGAMENTI IN C/COMPETENZA (PC)		IMPEGNI (I)		RESIDUI PASSIVI DA ESERCIZIO DI COMPETENZA (EC=I-PC)	
		PREVISIONI DEFINITIVE DI CASSA (CS)		TOTALE PAGAMENTI (TP=PR+PC)		FONDO PLURIENNALE VINCOLATO (FPV)		TOTALE RESIDUI PASSIVI DA RIPORTARE (TR=EP+EC)	
		RS	26.881,00	PR	0,00	R	0,00	EP	26.881,00
		CP	150.000.000,00	PC	106.684.542,14	I	106.684.542,14	EC	0,00
		CS	130.026.881,00	TP	106.684.542,14	FPV	0,00	TR	26.881,00
	TITOLO GESTIONE ECONOMICA FINANZIARIA								
	PROGRAMMAZIONE PROVVEDITORATO								
	INDEMNITÀ ATTIVITÀ FINANZIARIE								
		RS	1.601,12	PR	562,70	R	0,00	EP	1.038,42
		CP	199.120,26	PC	179.520,28	I	180.896,90	EC	1.376,62
		CS	200.721,38	TP	180.082,98	FPV	13.420,63	TR	2.415,04
	TITOLO GIOVANI								
		RS	793.276,47	PR	733.337,56	R	0,00	EP	59.938,91
		CP	16.961.283,97	PC	8.321.821,75	I	9.657.821,36	EC	1.335.999,61
		CS	17.754.560,44	TP	9.055.159,31	FPV	3.955.966,60	TR	1.395.938,52
	TITOLO INDUSTRIA PMI E ARTIGIANATO								
		RS	123.104,36	PR	118.769,32	R	0,00	EP	4.335,04
		CP	4.958.837,11	PC	1.887.524,43	I	2.389.401,44	EC	501.877,01
		CS	4.081.941,47	TP	2.006.293,75	FPV	1.114.999,63	TR	506.212,05

**CONTO DEL BILANCIO CONSOLIDATO GIUNTA REGIONALE - ASSEMBLEA LEGISLATIVA
RIEPILOGO GENERALE DELLE SPESE**

MISSIONE, PROGRAMMA, TITOLO	DENOMINAZIONE	RESIDUI PASSIVI AL 01/01 (RS)		PAGAMENTI IN C/RESIDUI (PR)		RIACCERTAMENTI RESIDUI (R)		RESIDUI PASSIVI DA ESERCIZI PRECEDENTI (EP=RS-PR+R)	
		PREVISIONI DEFINITIVE DI COMPETENZA (CP)		PAGAMENTI IN C/COMPETENZA (PC)		IMPEGNI (I)		RESIDUI PASSIVI DA ESERCIZIO DI COMPETENZA (EC=I-PC)	
		PREVISIONI DEFINITIVE DI CASSA (CS)		TOTALE PAGAMENTI (TP=PR+PC)		FONDO PLURIENNALE VINCOLATO (FPV)		TOTALE RESIDUI PASSIVI DA RIPORTARE (TR=EP+EC)	
Titolo INDUSTRIA PMI E ARTIGIANATO INCREMENTO ATTIVITA FINANZIARIE	SPESA PER	RS	0,00	PR	0,00	R	0,00	EP	0,00
		CP	0,00	PC	0,00	I	0,00	EC	0,00
		CS	0,00	TP	0,00	FPV	0,00	TR	0,00
Titolo INTERVENTI A SEGUITO DI CALAMITA NATURALI RIMBORSO PRESTITI		RS	0,00	PR	0,00	R	0,00	EP	0,00
		CP	0,00	PC	0,00	I	0,00	EC	0,00
		CS	0,00	TP	0,00	FPV	0,00	TR	0,00
Titolo INTERVENTI A SEGUITO DI CALAMITA NATURALI SPESE CORRENTI		RS	208.727,77	PR	157.315,61	R	0,00	EP	51.412,16
		CP	3.371.858,44	PC	2.164.411,40	I	2.488.036,32	EC	323.624,92
		CS	3.580.586,21	TP	2.321.727,01	FPV	452.959,01	TR	375.037,08
Titolo INTERVENTI A SEGUITO DI CALAMITA NATURALI SPESE IN CONTO CAPITALE		RS	344.187,60	PR	307.387,60	R	-34.073,93	EP	2.726,07
		CP	10.559.851,52	PC	1.386.747,46	I	1.715.144,06	EC	328.396,60
		CS	8.144.803,60	TP	1.694.135,06	FPV	2.784.604,82	TR	331.122,67

**CONTO DEL BILANCIO CONSOLIDATO GIUNTA REGIONALE - ASSEMBLEA LEGISLATIVA
RIEPILOGO GENERALE DELLE SPESE**

MISSIONE, PROGRAMMA, TITOLO	DENOMINAZIONE	RESIDUI PASSIVI AL 01/01 (RS)		PAGAMENTI IN C/RESIDUI (PR)		RIACCERTAMENTI RESIDUI (R)		RESIDUI PASSIVI DA ESERCIZI PRECEDENTI (EP=RS-PR+R)	
		PREVISIONI DEFINITIVE DI COMPETENZA (CP)		PAGAMENTI IN C/COMPETENZA (PC)		IMPEGNI (I)		RESIDUI PASSIVI DA ESERCIZIO DI COMPETENZA (EC=I-PC)	
		PREVISIONI DEFINITIVE DI CASSA (CS)		TOTALE PAGAMENTI (TP=PR+PC)		FONDO PLURIENNALE VINCOLATO (FPV)		TOTALE RESIDUI PASSIVI DA RIPORTARE (TR=EP+EC)	
Titolo INTERVENTI PER GLI ANZIANI	SPESA CORRENTI	RS	24.031,25	PR	1.813,21	R	-529,47	EP	21.688,57
		CP	1.076.092,77	PC	1.069.943,49	I	1.075.138,00	EC	5.194,51
		CS	1.100.124,02	TP	1.071.756,70	FPV	0,00	TR	26.883,08
Titolo INTERVENTI PER I SOGGETTI A RISCHIO DI ESCLUSIONE SOCIALE	SPESA CORRENTI	RS	891.197,73	PR	301.939,03	R	-1.912,00	EP	587.346,70
		CP	14.167.327,28	PC	4.216.408,25	I	11.154.580,09	EC	6.938.171,84
		CS	14.725.523,11	TP	4.518.347,28	FPV	1.442.917,60	TR	7.525.518,54
Titolo INTERVENTI PER LA DISABILITA	SPESA CORRENTI	RS	2.449.353,46	PR	2.368.775,53	R	0,00	EP	80.577,93
		CP	31.013.077,73	PC	3.083.804,10	I	27.887.702,56	EC	24.803.898,46
		CS	33.462.431,19	TP	5.452.579,63	FPV	2.065.917,61	TR	24.884.476,39
Titolo INTERVENTI PER LE FAMIGLIE	SPESA CORRENTI	RS	197.160,97	PR	188.729,16	R	0,00	EP	8.431,81
		CP	1.055.294,63	PC	632.943,30	I	1.037.304,46	EC	404.361,16
		CS	1.252.455,60	TP	821.672,46	FPV	14.780,10	TR	412.792,97

CONTO DEL BILANCIO CONSOLIDATO GIUNTA REGIONALE - ASSEMBLEA LEGISLATIVA
RIEPILOGO GENERALE DELLE SPESE

MISSIONE, PROGRAMMA, TITOLO	DENOMINAZIONE	RESIDUI PASSIVI AL 01/01 (RS)		PAGAMENTI IN C/RESIDUI (PR)		RIACCERTAMENTI RESIDUI (R)		RESIDUI PASSIVI DA ESERCIZI PRECEDENTI (EP=RS-PR+R)	
		PREVISIONI DEFINITIVE DI COMPETENZA (CP)		PAGAMENTI IN C/COMPETENZA (PC)		IMPEGNI (I)		RESIDUI PASSIVI DA ESERCIZIO DI COMPETENZA (EC=I-PC)	
		PREVISIONI DEFINITIVE DI CASSA (CS)		TOTALE PAGAMENTI (TP=PR+PC)		FONDO PLURIENNALE VINCOLATO (FPV)		TOTALE RESIDUI PASSIVI DA RIPORTARE (TR=EP+EC)	
Titolo INTERVENTI PER L'INFANZIA E I MINORI E PER ASILI NIDO SPESE CORRENTI	RS	235.323,13	PR	227.869,32	R	0,00	EP	7.453,81	
	CP	4.143.266,85	PC	3.777.397,38	I	3.866.996,69	EC	89.599,31	
	CS	4.378.589,98	TP	4.005.266,70	FPV	268.930,70	TR	97.053,12	
Titolo INTERVENTI PER L'INFANZIA E I MINORI E PER ASILI NIDO SPESE IN CONTO CAPITALE	RS	0,00	PR	0,00	R	0,00	EP	0,00	
	CP	0,00	PC	0,00	I	0,00	EC	0,00	
	CS	0,00	TP	0,00	FPV	0,00	TR	0,00	
Titolo ISTRUZIONE PRESCOLASTICA SPESE CORRENTI	RS	41.349,91	PR	4.891,63	R	0,00	EP	36.458,28	
	CP	674.588,11	PC	643.713,25	I	644.008,00	EC	294,75	
	CS	715.938,02	TP	648.604,88	FPV	0,00	TR	36.753,03	
Titolo ISTRUZIONE PRESCOLASTICA SPESE IN CONTO CAPITALE	RS	5.400,00	PR	0,00	R	0,00	EP	5.400,00	
	CP	0,00	PC	0,00	I	0,00	EC	0,00	
	CS	5.400,00	TP	0,00	FPV	0,00	TR	5.400,00	

**CONTO DEL BILANCIO CONSOLIDATO GIUNTA REGIONALE - ASSEMBLEA LEGISLATIVA
RIEPILOGO GENERALE DELLE SPESE**

MISSIONE, PROGRAMMA, TITOLO	DENOMINAZIONE	RESIDUI PASSIVI AL 01/01 (RS)		PAGAMENTI IN C/RESIDUI (PR)		RIACCERTAMENTI RESIDUI (R)		RESIDUI PASSIVI DA ESERCIZI PRECEDENTI (EP=RS-PR+R)	
		PREVISIONI DEFINITIVE DI COMPETENZA (CP)		PAGAMENTI IN C/COMPETENZA (PC)		IMPEGNI (I)		RESIDUI PASSIVI DA ESERCIZIO DI COMPETENZA (EC=I-PC)	
		PREVISIONI DEFINITIVE DI CASSA (CS)		TOTALE PAGAMENTI (TP=PR+PC)		FONDO PLURIENNALE VINCOLATO (PFV)		TOTALE RESIDUI PASSIVI DA RIPORTARE (TR=EP+EC)	
Titolo ISTRUZIONE TECNICA SUPERIORE	SPESE CORRENTI	RS	218.505,72	PR	218.505,72	R	0,00	EP	0,00
		CP	2.719.187,22	PC	1.026.708,39	I	1.623.046,05	EC	596.337,66
		CS	2.879.424,74	TP	1.245.214,11	FPV	931.511,61	TR	596.337,66
Titolo ISTRUZIONE UNIVERSITARIA	SPESE CORRENTI	RS	113.149,38	PR	104.408,56	R	0,00	EP	8.740,82
		CP	11.398.568,24	PC	11.362.593,10	I	11.375.459,00	EC	12.865,90
		CS	11.511.717,62	TP	11.467.001,66	FPV	0,00	TR	21.606,72
Titolo ISTRUZIONE UNIVERSITARIA CAPITALE	SPESE IN CONTO	RS	11.331,13	PR	11.331,13	R	0,00	EP	0,00
		CP	0,00	PC	0,00	I	0,00	EC	0,00
		CS	11.331,13	TP	11.331,13	FPV	0,00	TR	0,00
Titolo ORGANI ISTITUZIONALI	SPESE CORRENTI	RS	1.292.838,62	PR	700.261,52	R	-15.015,10	EP	577.562,00
		CP	15.740.974,41	PC	13.471.148,77	I	14.594.061,94	EC	1.122.913,17
		CS	17.008.193,03	TP	14.171.410,29	FPV	288.914,82	TR	1.700.475,17

**CONTO DEL BILANCIO CONSOLIDATO GIUNTA REGIONALE - ASSEMBLEA LEGISLATIVA
RIEPILOGO GENERALE DELLE SPESE**

MISSIONE, PROGRAMMA, TITOLO	DENOMINAZIONE	RESIDUI PASSIVI AL 01/01 (RS)		PAGAMENTI IN C/RESIDUI (PR)		RIACCERTAMENTI RESIDUI (R)		RESIDUI PASSIVI DA ESERCIZI PRECEDENTI (EP=RS-PR+R)	
		PREVISIONI DEFINITIVE DI COMPETENZA (CP)		PAGAMENTI IN C/COMPETENZA (PC)		IMPEGNI (I)		RESIDUI PASSIVI DA ESERCIZIO DI COMPETENZA (EC=I-PC)	
		PREVISIONI DEFINITIVE DI CASSA (CS)		TOTALE PAGAMENTI (TP=PR+PC)		FONDO PLURIENNALE VINCOLATO (FPV)		TOTALE RESIDUI PASSIVI DA RIPORTARE (TR=EP+EC)	
TITOLO ORGANI ISTITUZIONALI SPESE IN CONTO CAPITALE		RS	0,00	PR	0,00	R	0,00	EP	0,00
		CP	0,00	PC	0,00	I	0,00	EC	0,00
		CS	0,00	TP	0,00	FPV	0,00	TR	0,00
TITOLO POLITICA REGIONALE UNITARIA PER I DIRITTI SOCIALI E LA FAMIGLIA SPESE CORRENTI		RS	2.159.733,53	PR	1.841.328,31	R	-971,80	EP	317.433,42
		CP	39.196.191,25	PC	6.519.898,47	I	9.604.615,58	EC	3.084.717,11
		CS	36.006.615,94	TP	8.361.226,78	FPV	13.511.018,74	TR	3.402.150,53
TITOLO POLITICA REGIONALE UNITARIA PER I DIRITTI SOCIALI E LA FAMIGLIA SPESE IN CONTO CAPITALE		RS	0,00	PR	0,00	R	0,00	EP	0,00
		CP	1.235.769,08	PC	0,00	I	0,00	EC	0,00
		CS	577.465,97	TP	0,00	FPV	803.250,30	TR	0,00
TITOLO POLITICA REGIONALE UNITARIA PER I SERVIZI ISTITUZIONALI GENERALI E DI GESTIONE SPESE CORRENTI		RS	878.025,77	PR	425.840,14	R	-6.312,91	EP	445.872,72
		CP	8.821.310,28	PC	2.773.971,00	I	3.809.928,09	EC	1.035.957,09
		CS	6.901.229,68	TP	3.199.811,14	FPV	1.131.959,19	TR	1.481.829,81

**CONTO DEL BILANCIO CONSOLIDATO GIUNTA REGIONALE - ASSEMBLEA LEGISLATIVA
RIEPILOGO GENERALE DELLE SPESE**

MISSIONE, PROGRAMMA, TITOLO	DENOMINAZIONE	RESIDUI PASSIVI AL 01/01 (RS)		PAGAMENTI IN C/RESIDUI (PR)		RIACCERTAMENTI RESIDUI (R)		RESIDUI PASSIVI DA ESERCIZI PRECEDENTI (EP=RS-PR+R)			
		PREVISIONI DEFINITIVE DI COMPETENZA (CP)		PAGAMENTI IN C/COMPETENZA (PC)		IMPEGNI (I)		RESIDUI PASSIVI DA ESERCIZIO DI COMPETENZA (EC=I-PC)			
		PREVISIONI DEFINITIVE DI CASSA (CS)		TOTALE PAGAMENTI (TP=PR+PC)		FONDO PLURIENNALE VINCOLATO (FPV)		TOTALE RESIDUI PASSIVI DA RIPORTARE (TR=EP+EC)			
Titolo POLITICA REGIONALE UNITARIA PER I SERVIZI ISTITUZIONALI GENERALI E DI GESTIONE CAPITALE		RS	573.427,35	PR	560.229,76	R	-13.197,59		EP	0,00	
		CP	3.866.399,07	PC	0,00	I	286.530,05	ECP	1.941.955,73	EC	286.530,05
		CS	4.137.227,87	TP	560.229,76	FPV	1.637.913,29			TR	286.530,05
Titolo POLITICA REGIONALE UNITARIA PER I TRASPORTI E IL DIRITTO ALLA MOBILITA SPESE CORRENTI		RS	10.355,12	PR	3.734,04	R	0,00		EP	6.621,08	
		CP	122.738,25	PC	113.241,16	I	121.055,00	ECP	1.683,25	EC	7.813,84
		CS	133.093,37	TP	116.975,20	FPV	0,00			TR	14.434,92
Titolo POLITICA REGIONALE UNITARIA PER I TRASPORTI E IL DIRITTO ALLA MOBILITA SPESE IN CONTO CAPITALE		RS	12.816.877,89	PR	2.361.147,50	R	-9.559.892,45		EP	895.837,94	
		CP	30.982.896,10	PC	771.623,38	I	1.041.901,61	ECP	18.687.937,07	EC	270.278,23
		CS	27.690.878,10	TP	3.132.770,88	FPV	11.253.057,42			TR	1.166.116,17
Titolo POLITICA REGIONALE UNITARIA PER IL LAVORO E LA FORMAZIONE PROFESSIONALE SPESE CORRENTI		RS	2.224.640,10	PR	1.124.181,01	R	-29.830,81		EP	1.070.628,28	
		CP	31.517.911,00	PC	8.414.346,84	I	15.974.584,11	ECP	8.801.719,64	EC	7.560.237,27
		CS	21.968.071,76	TP	9.538.527,85	FPV	6.741.607,25			TR	8.630.865,55

**CONTO DEL BILANCIO CONSOLIDATO GIUNTA REGIONALE - ASSEMBLEA LEGISLATIVA
RIEPILOGO GENERALE DELLE SPESE**

MISSIONE, PROGRAMMA, TITOLO	DENOMINAZIONE	RESIDUI PASSIVI AL 01/01 (RS)		PAGAMENTI IN C/RESIDUI (PR)		RIACCERTAMENTI RESIDUI (R)		RESIDUI PASSIVI DA ESERCIZI PRECEDENTI (EP=RS-PR+R)	
		PREVISIONI DEFINITIVE DI COMPETENZA (CP)		PAGAMENTI IN C/COMPETENZA (PC)		IMPEGNI (I)		RESIDUI PASSIVI DA ESERCIZIO DI COMPETENZA (EC=I-PC)	
		PREVISIONI DEFINITIVE DI CASSA (CS)		TOTALE PAGAMENTI (TP=PR+PC)		FONDO PLURIENNALE VINCOLATO (FPV)		TOTALE RESIDUI PASSIVI DA RIPORTARE (TR=EP+EC)	
Titolo POLITICA REGIONALE UNITARIA PER IL LAVORO E LA FORMAZIONE PROFESSIONALE	SPESE IN CONTO CAPITALE	RS	0,00	PR	0,00	R	0,00	EP	0,00
		CP	31.725,68	PC	0,00	I	0,00	EC	0,00
		CS	15.862,85	TP	0,00	FPV	0,00	TR	0,00
Titolo POLITICA REGIONALE UNITARIA PER IL LAVORO E LA FORMAZIONE PROFESSIONALE	SPESE PER INCREMENTO ATTIVITA' FINANZIARIE	RS	0,00	PR	0,00	R	0,00	EP	0,00
		CP	0,00	PC	0,00	I	0,00	EC	0,00
		CS	0,00	TP	0,00	FPV	0,00	TR	0,00
Titolo POLITICA REGIONALE UNITARIA PER IL SOCCORSO E LA PROTEZIONE CIVILE	SPESE IN CONTO CAPITALE	RS	0,01	PR	0,00	R	0,00	EP	0,01
		CP	0,00	PC	0,00	I	0,00	EC	0,00
		CS	0,00	TP	0,00	FPV	0,00	TR	0,01
Titolo POLITICA REGIONALE UNITARIA PER IL TURISMO	SPESE CORRENTI	RS	382.089,65	PR	339.729,77	R	-0,91	EP	42.358,97
		CP	7.194.902,43	PC	3.497.522,13	I	5.335.125,31	EC	1.837.603,18
		CS	6.394.441,34	TP	3.837.251,90	FPV	394.924,96	TR	1.879.962,15

**CONTO DEL BILANCIO CONSOLIDATO GIUNTA REGIONALE - ASSEMBLEA LEGISLATIVA
RIEPILOGO GENERALE DELLE SPESE**

MISSIONE, PROGRAMMA, TITOLO	DENOMINAZIONE	RESIDUI PASSIVI AL 01/01 (RS)		PAGAMENTI IN C/RESIDUI (PR)		RIACCERTAMENTI RESIDUI (R)		RESIDUI PASSIVI DA ESERCIZI PRECEDENTI (EP=RS-PR+R)	
		PREVISIONI DEFINITIVE DI COMPETENZA (CP)		PAGAMENTI IN C/COMPETENZA (PC)		IMPEGNI (I)		RESIDUI PASSIVI DA ESERCIZIO DI COMPETENZA (EC=I-PC)	
		PREVISIONI DEFINITIVE DI CASSA (CS)		TOTALE PAGAMENTI (TP=PR+PC)		FONDO PLURIENNALE VINCOLATO (FPV)		TOTALE RESIDUI PASSIVI DA RIPORTARE (TR=EP+EC)	
Titolo POLITICA REGIONALE UNITARIA PER IL TURISMO SPESE IN CONTO CAPITALE	RS	94.976,32	PR	94.976,32	R	0,00	EP	0,00	
	CP	5.270.353,68	PC	2.363.579,04	I	2.620.652,98	ECP	2.234.532,69	
	CS	5.365.330,00	TP	2.458.555,36	FPV	415.168,01	TR	257.073,94	
Titolo POLITICA REGIONALE UNITARIA PER LA TUTELA DEI BENI E DELLE ATTIVITA' CULTURALI SPESE CORRENTI	RS	42.318,96	PR	24.201,99	R	0,00	EP	18.116,97	
	CP	6.215.890,08	PC	1.906.253,25	I	2.497.617,10	ECP	3.703.428,23	
	CS	3.567.036,11	TP	1.930.455,24	FPV	14.844,75	TR	609.480,82	
Titolo POLITICA REGIONALE UNITARIA PER LA TUTELA DEI BENI E DELLE ATTIVITA' CULTURALI SPESE IN CONTO CAPITALE	RS	3.803.291,03	PR	957.041,87	R	-20.137,17	EP	2.826.111,99	
	CP	22.047.141,67	PC	5.576.092,28	I	7.140.816,87	ECP	12.398.062,68	
	CS	16.269.719,86	TP	6.533.134,15	FPV	2.508.262,12	TR	4.390.836,58	
Titolo POLITICA REGIONALE UNITARIA PER LA TUTELA DELLA SALUTE SPESE CORRENTI	RS	0,00	PR	0,00	R	0,00	EP	0,00	
	CP	0,00	PC	0,00	I	0,00	ECP	0,00	
	CS	0,00	TP	0,00	FPV	0,00	TR	0,00	

**CONTO DEL BILANCIO CONSOLIDATO GIUNTA REGIONALE - ASSEMBLEA LEGISLATIVA
RIEPILOGO GENERALE DELLE SPESE**

MISSIONE, PROGRAMMA, TITOLO	DENOMINAZIONE	RESIDUI PASSIVI AL 01/01 (RS)		PAGAMENTI IN C/RESIDUI (PR)		RIACCERTAMENTI RESIDUI (R)		RESIDUI PASSIVI DA ESERCIZI PRECEDENTI (EP=RS-PR+R)	
		PREVISIONI DEFINITIVE DI COMPETENZA (CP)		PAGAMENTI IN C/COMPETENZA (PC)		IMPEGNI (I)		RESIDUI PASSIVI DA ESERCIZIO DI COMPETENZA (EC=I-PC)	
		PREVISIONI DEFINITIVE DI CASSA (CS)		TOTALE PAGAMENTI (TP=PR+PC)		FONDO PLURIENNALE VINCOLATO (FPV)		TOTALE RESIDUI PASSIVI DA RIPORTARE (TR=EP+EC)	
TITOLO POLITICA REGIONALE UNITARIA PER L'AGRICOLTURA I SISTEMI AGROALIMENTARI LA CACCIA E LA PESCA CORRENTI	RS	1.308.040,87	PR	702.224,02	R	-55.639,58	EP	550.177,27	
	CP	11.536.011,62	PC	1.888.739,36	I	2.507.150,43	ECP	8.893.111,35	
	CS	5.683.541,57	TP	2.590.963,38	FPV	135.749,84	TR	1.168.588,34	
TITOLO POLITICA REGIONALE UNITARIA PER L'AGRICOLTURA I SISTEMI AGROALIMENTARI LA CACCIA E LA PESCA CORRENTI	RS	693.353,39	PR	244.102,88	R	-19.506,29	EP	429.744,22	
	CP	35.245.975,55	PC	11.659.149,08	I	12.138.675,17	ECP	22.600.810,93	
	CS	18.495.577,53	TP	11.903.251,96	FPV	506.489,45	TR	909.270,31	
TITOLO POLITICA REGIONALE UNITARIA PER L'ASSETTO DEL TERRITORIO E L'EDILIZIA ABITATIVA SPESE CORRENTI	RS	26.348,92	PR	15.104,90	R	0,00	EP	11.244,02	
	CP	215.609,27	PC	187.244,10	I	200.220,00	ECP	15.389,27	
	CS	241.958,19	TP	202.349,00	FPV	0,00	TR	24.219,92	
TITOLO POLITICA REGIONALE UNITARIA PER L'ASSETTO DEL TERRITORIO E L'EDILIZIA ABITATIVA CAPITALE	RS	384.771,24	PR	271.772,09	R	-75.997,88	EP	37.001,27	
	CP	7.290.444,05	PC	235.417,45	I	356.697,40	ECP	6.034.468,68	
	CS	6.217.283,30	TP	507.189,54	FPV	899.277,97	TR	158.281,22	

**CONTO DEL BILANCIO CONSOLIDATO GIUNTA REGIONALE - ASSEMBLEA LEGISLATIVA
RIEPILOGO GENERALE DELLE SPESE**

MISSIONE, PROGRAMMA, TITOLO	DENOMINAZIONE	RESIDUI PASSIVI AL 01/01 (RS)		PAGAMENTI IN C/RESIDUI (PR)		RIACCERTAMENTI RESIDUI (R)		RESIDUI PASSIVI DA ESERCIZI PRECEDENTI (EP=RS-PR+R)	
		PREVISIONI DEFINITIVE DI COMPETENZA (CP)		PAGAMENTI IN C/COMPETENZA (PC)		IMPEGNI (I)		RESIDUI PASSIVI DA ESERCIZIO DI COMPETENZA (EC=I-PC)	
		PREVISIONI DEFINITIVE DI CASSA (CS)		TOTALE PAGAMENTI (TP=PR+PC)		FONDO PLURIENNALE VINCOLATO (FPV)		TOTALE RESIDUI PASSIVI DA RIPORTARE (TR=EP+EC)	
Titolo POLITICA REGIONALE UNITARIA PER L'ENERGIA E LA DIVERSIFICAZIONE DELLE FONTI ENERGETICHE CORRENTI	RS	12.459,14	PR	4.412,31	R	0,00	EP	8.046,83	
	CP	157.015,50	PC	141.453,90	I	151.229,00	EC	9.775,10	
	CS	169.474,64	TP	145.866,21	FPV	0,00	TR	17.821,93	
Titolo POLITICA REGIONALE UNITARIA PER L'ENERGIA E LA DIVERSIFICAZIONE DELLE FONTI ENERGETICHE CONTO CAPITALE	RS	704.649,11	PR	397.312,41	R	-307.336,70	EP	0,00	
	CP	12.633.230,74	PC	2.314.634,96	I	3.651.131,67	EC	1.336.496,71	
	CS	10.836.707,61	TP	2.711.947,37	FPV	2.210.950,34	TR	1.336.496,71	
Titolo POLITICA REGIONALE UNITARIA PER L'ISTRUZIONE E IL DIRITTO ALLO STUDIO SPESE CORRENTI	RS	3.460.688,91	PR	3.250.235,77	R	-115.200,00	EP	95.253,14	
	CP	21.333.587,11	PC	9.572.801,20	I	18.096.249,79	EC	8.523.448,59	
	CS	18.578.323,87	TP	12.823.036,97	FPV	903.012,39	TR	8.618.701,73	
Titolo POLITICA REGIONALE UNITARIA PER L'ISTRUZIONE E IL DIRITTO ALLO STUDIO SPESE IN CONTO CAPITALE	RS	1.265.183,70	PR	37.900,17	R	-1.227.283,53	EP	0,00	
	CP	11.253.601,66	PC	1.099.826,62	I	1.099.826,62	EC	0,00	
	CS	10.539.530,51	TP	1.137.726,79	FPV	2.830.001,62	TR	0,00	

**CONTO DEL BILANCIO CONSOLIDATO GIUNTA REGIONALE - ASSEMBLEA LEGISLATIVA
RIEPILOGO GENERALE DELLE SPESE**

MISSIONE, PROGRAMMA, TITOLO	DENOMINAZIONE	RESIDUI PASSIVI AL 01/01 (RS)		PAGAMENTI IN C/RESIDUI (PR)		RIACCERTAMENTI RESIDUI (R)		RESIDUI PASSIVI DA ESERCIZI PRECEDENTI (EP=RS-PR+R)	
		PREVISIONI DEFINITIVE DI COMPETENZA (CP)		PAGAMENTI IN C/COMPETENZA (PC)		IMPEGNI (I)		RESIDUI PASSIVI DA ESERCIZIO DI COMPETENZA (EC=I-PC)	
		PREVISIONI DEFINITIVE DI CASSA (CS)		TOTALE PAGAMENTI (TP=PR+PC)		FONDO PLURIENNALE VINCOLATO (FPV)		TOTALE RESIDUI PASSIVI DA RIPORTARE (TR=EP+EC)	
Titolo POLITICA REGIONALE UNITARIA PER LO SVILUPPO ECONOMICO E LA COMPETITIVITA	SPESA CORRENTI	RS	81.688,01	PR	42.691,55	R	0,00	EP	38.996,46
		CP	10.129.877,07	PC	4.321.736,93	I	4.643.755,67	EC	5.304.416,87
		CS	10.211.565,08	TP	4.364.428,48	FPV	181.704,53	TR	361.015,20
Titolo POLITICA REGIONALE UNITARIA PER LO SVILUPPO ECONOMICO E LA COMPETITIVITA	SPESA IN CONTO CAPITALE	RS	5.380.982,84	PR	4.568.761,92	R	-218.564,61	EP	593.656,31
		CP	62.212.857,64	PC	20.810.357,31	I	27.221.824,02	EC	27.629.317,19
		CS	58.221.392,26	TP	25.379.119,23	FPV	7.361.716,43	TR	7.005.123,02
Titolo POLITICA REGIONALE UNITARIA PER LO SVILUPPO ECONOMICO E LA COMPETITIVITA	ATTIVITA FINANZIARIE SPESE PER INCREMENTO	RS	0,00	PR	0,00	R	0,00	EP	0,00
		CP	3.449.999,21	PC	3.449.995,72	I	3.449.995,72	EC	3,49
		CS	3.449.995,72	TP	3.449.995,72	FPV	0,00	TR	0,00
Titolo POLITICA REGIONALE UNITARIA PER LO SVILUPPO SOSTENIBILE E LA TUTELA DEL TERRITORIO E DELL'AMBIENTE	SPESA CORRENTI	RS	30.197,42	PR	17.060,07	R	0,00	EP	13.137,35
		CP	280.180,84	PC	228.517,30	I	244.777,89	EC	35.402,95
		CS	308.073,62	TP	245.577,37	FPV	0,00	TR	29.397,94

**CONTO DEL BILANCIO CONSOLIDATO GIUNTA REGIONALE - ASSEMBLEA LEGISLATIVA
RIEPILOGO GENERALE DELLE SPESE**

MISSIONE, PROGRAMMA, TITOLO	DENOMINAZIONE	RESIDUI PASSIVI AL 01/01 (RS)		PAGAMENTI IN C/RESIDUI (PR)		RIACCERTAMENTI RESIDUI (R)		RESIDUI PASSIVI DA ESERCIZI PRECEDENTI (EP=RS-PR+R)	
		PREVISIONI DEFINITIVE DI COMPETENZA (CP)		PAGAMENTI IN C/COMPETENZA (PC)		IMPEGNI (I)		RESIDUI PASSIVI DA ESERCIZIO DI COMPETENZA (EC=CP-I)	
		PREVISIONI DEFINITIVE DI CASSA (CS)		TOTALE PAGAMENTI (TP=PR+PC)		FONDO PLURIENNALE VINCOLATO (FPV)		TOTALE RESIDUI PASSIVI DA RIPORTARE (TR=EP+EC)	
Titolo POLITICA REGIONALE UNITARIA PER LO SVILUPPO SOSTENIBILE E LA TUTELA DEL TERRITORIO E DELL'AMBIENTE CREEE IN CONTO CAPITALE		RS	4.168.494,72	PR	2.611.311,81	R	-2.536,38	EP	1.554.646,53
		CP	25.225.424,96	PC	6.108.744,11	I	8.365.899,59	EC	2.257.155,48
		CS	20.890.841,92	TP	8.720.055,92	FPV	8.294.197,99	TR	3.811.802,01
Titolo POLIZIA LOCALE E AMMINISTRATIVA SPESE CORRENTI		RS	24.618,31	PR	18.294,77	R	0,00	EP	6.323,54
		CP	79.354,08	PC	58.106,15	I	78.626,00	EC	20.519,85
		CS	103.972,39	TP	76.400,92	FPV	0,00	TR	26.843,39
Titolo PROGRAMMAZIONE E GOVERNO DELLA RETE DEI SERVIZI SOCIO SANITARI E SOCIALI SPESE CORRENTI		RS	25.000,44	PR	25.000,00	R	0,00	EP	0,44
		CP	1.495.851,24	PC	1.204.148,08	I	1.327.625,17	EC	123.477,09
		CS	1.520.851,68	TP	1.229.148,08	FPV	159.268,90	TR	123.477,53
Titolo PROGRAMMAZIONE E GOVERNO DELLA RETE DEI SERVIZI SOCIO SANITARI E SOCIALI SPESE IN CONTO CAPITALE		RS	0,00	PR	0,00	R	0,00	EP	0,00
		CP	0,00	PC	0,00	I	0,00	EC	0,00
		CS	0,00	TP	0,00	FPV	0,00	TR	0,00

**CONTO DEL BILANCIO CONSOLIDATO GIUNTA REGIONALE - ASSEMBLEA LEGISLATIVA
RIEPILOGO GENERALE DELLE SPESE**

MISSIONE, PROGRAMMA, TITOLO	DENOMINAZIONE	RESIDUI PASSIVI AL 01/01 (RS)		PAGAMENTI IN C/RESIDUI (PR)		RIACCERTAMENTI RESIDUI (R)		RESIDUI PASSIVI DA ESERCIZI PRECEDENTI (EP=RS-PR+R)	
		PREVISIONI DEFINITIVE DI COMPETENZA (CP)		PAGAMENTI IN C/COMPETENZA (PC)		IMPEGNI (I)		RESIDUI PASSIVI DA ESERCIZIO DI COMPETENZA (EC=I-PC)	
		PREVISIONI DEFINITIVE DI CASSA (CS)		TOTALE PAGAMENTI (TP=PR+PC)		FONDO PLURIENNALE VINCOLATO (FPV)		TOTALE RESIDUI PASSIVI DA RIPORTARE (TR=EP+EC)	
Titolo QUALITA DELL'ARIA E RIDUZIONE DELL'INQUINAMENTO RIMBORSO PRESTITI	RS	0,00	PR	0,00	R	0,00	EP	0,00	
	CP	378.341,22	PC	378.341,22	I	378.341,22	EC	0,00	
	CS	378.341,22	TP	378.341,22	FPV	0,00	TR	0,00	
Titolo QUALITA DELL'ARIA E RIDUZIONE DELL'INQUINAMENTO SPESE CORRENTI	RS	26.471,45	PR	14.713,36	R	0,00	EP	11.758,09	
	CP	2.073.052,52	PC	1.401.144,55	I	1.415.296,37	EC	14.151,82	
	CS	2.099.523,97	TP	1.415.857,91	FPV	0,00	TR	25.909,91	
Titolo QUALITA DELL'ARIA E RIDUZIONE DELL'INQUINAMENTO SPESE IN CONTO CAPITALE	RS	0,00	PR	0,00	R	0,00	EP	0,00	
	CP	2.414.493,52	PC	637.780,93	I	637.780,93	EC	0,00	
	CS	1.466.735,68	TP	637.780,93	FPV	244.673,21	TR	0,00	
Titolo QUOTA CAPITALE AMMORTAMENTO MUTUI E PRESTITI OBBLIGAZIONARI RIMBORSO PRESTITI	RS	0,00	PR	0,00	R	0,00	EP	0,00	
	CP	15.412.486,25	PC	15.400.882,32	I	15.400.882,32	EC	0,00	
	CS	15.412.486,25	TP	15.400.882,32	FPV	0,00	TR	0,00	

**CONTO DEL BILANCIO CONSOLIDATO GIUNTA REGIONALE - ASSEMBLEA LEGISLATIVA
RIEPILOGO GENERALE DELLE SPESE**

MISSIONE, PROGRAMMA, TITOLO	DENOMINAZIONE	RESIDUI PASSIVI AL 01/01 (RS)		PAGAMENTI IN C/RESIDUI (PR)		RIACCERTAMENTI RESIDUI (R)		RESIDUI PASSIVI DA ESERCIZI PRECEDENTI (EP=RS-PR+R)	
		PREVISIONI DEFINITIVE DI COMPETENZA (CP)		PAGAMENTI IN C/COMPETENZA (PC)		IMPEGNI (I)		RESIDUI PASSIVI DA ESERCIZIO DI COMPETENZA (EC=I-PC)	
		PREVISIONI DEFINITIVE DI CASSA (CS)		TOTALE PAGAMENTI (TP=PR+PC)		FONDO PLURIENNALE VINCOLATO (PFV)		TOTALE RESIDUI PASSIVI DA RIPORTARE (TR=EP+EC)	
Titolo QUOTA CAPITALE AMMORTAMENTO MUTUI E PRESTITI OBBLIGAZIONARI SPESE CORRENTI	RS	0,00	PR	0,00	R	0,00	EP	0,00	
	CP	0,00	PC	0,00	I	0,00	EC	0,00	
	CS	0,00	TP	0,00	FPV	0,00	TR	0,00	
Titolo QUOTA CAPITALE AMMORTAMENTO MUTUI E PRESTITI OBBLIGAZIONARI SPESE PER INCREMENTO ATTIVITA FINANZIARIE	RS	0,00	PR	0,00	R	0,00	EP	0,00	
	CP	7.107.333,34	PC	7.107.333,34	I	7.107.333,34	EC	0,00	
	CS	7.107.333,34	TP	7.107.333,34	FPV	0,00	TR	0,00	
Titolo QUOTA INTERESSI AMMORTAMENTO MUTUI E PRESTITI OBBLIGAZIONARI SPESE CORRENTI	RS	0,00	PR	0,00	R	0,00	EP	0,00	
	CP	34.901.204,24	PC	34.871.303,50	I	34.871.303,50	EC	0,00	
	CS	34.901.204,24	TP	34.871.303,50	FPV	0,00	TR	0,00	
Titolo RELAZIONI FINANZIARIE CON LE ALTRE AUTONOMIE TERRITORIALI SPESE CORRENTI	RS	23.389,99	PR	7.857,02	R	-24,58	EP	15.508,39	
	CP	2.735.563,07	PC	2.696.584,56	I	2.713.968,78	EC	17.384,22	
	CS	2.758.953,06	TP	2.704.441,58	FPV	12.523,51	TR	32.892,61	

CONTO DEL BILANCIO CONSOLIDATO GIUNTA REGIONALE - ASSEMBLEA LEGISLATIVA
RIEPILOGO GENERALE DELLE SPESE

MISSIONE, PROGRAMMA, TITOLO	DENOMINAZIONE	RESIDUI PASSIVI AL 01/01 (RS)		PAGAMENTI IN C/RESIDUI (PR)		RIACCERTAMENTI RESIDUI (R)		RESIDUI PASSIVI DA ESERCIZI PRECEDENTI (EP=RS-PR+R)	
		PREVISIONI DEFINITIVE DI COMPETENZA (CP)		PAGAMENTI IN C/COMPETENZA (PC)		IMPEGNI (I)		RESIDUI PASSIVI DA ESERCIZIO DI COMPETENZA (EC=I-PC)	
		PREVISIONI DEFINITIVE DI CASSA (CS)		TOTALE PAGAMENTI (TP=PR+PC)		FONDO PLURIENNALE VINCOLATO (FPV)		TOTALE RESIDUI PASSIVI DA RIPORTARE (TR=EP+EC)	
Titolo RELAZIONI FINANZIARIE CON LE ALTRE AUTONOMIE TERRITORIALI SPESE IN CONTO CAPITALE	RS	0,00	PR	0,00	R	0,00	EP	0,00	
	CP	0,00	PC	0,00	I	0,00	EC	0,00	
	CS	0,00	TP	0,00	FPV	0,00	TR	0,00	
Titolo RELAZIONI INTERNAZIONALI E COOPERAZIONE ALLO SVILUPPO SPESE CORRENTI	RS	84.304,80	PR	52.321,71	R	0,00	EP	31.983,09	
	CP	1.274.211,26	PC	700.977,23	I	1.110.285,21	EC	409.307,98	
	CS	1.358.516,06	TP	753.298,94	FPV	62.649,50	TR	441.291,07	
Titolo RESTITUZIONE ANTICIPAZIONE DI TESORERIA CHIUSURA ANTICIPAZIONI RICEVUTE DA ISTITUTOTESORIERE CACCIEDE	RS	0,00	PR	0,00	R	0,00	EP	0,00	
	CP	0,00	PC	0,00	I	0,00	EC	0,00	
	CS	0,00	TP	0,00	FPV	0,00	TR	0,00	
Titolo RESTITUZIONE ANTICIPAZIONE DI TESORERIA CORRENTI	RS	0,00	PR	0,00	R	0,00	EP	0,00	
	CP	0,00	PC	0,00	I	0,00	EC	0,00	
	CS	0,00	TP	0,00	FPV	0,00	TR	0,00	

**CONTO DEL BILANCIO CONSOLIDATO GIUNTA REGIONALE - ASSEMBLEA LEGISLATIVA
RIEPILOGO GENERALE DELLE SPESE**

MISSIONE, PROGRAMMA, TITOLO	DENOMINAZIONE	RESIDUI PASSIVI AL 01/01 (RS)		PAGAMENTI IN C/RESIDUI (PR)		RIACCERTAMENTI RESIDUI (R)		RESIDUI PASSIVI DA ESERCIZI PRECEDENTI (EP=RS-PR+R)	
		PREVISIONI DEFINITIVE DI COMPETENZA (CP)		PAGAMENTI IN C/COMPETENZA (PC)		IMPEGNI (I)		RESIDUI PASSIVI DA ESERCIZIO DI COMPETENZA (EC=I-PC)	
		PREVISIONI DEFINITIVE DI CASSA (CS)		TOTALE PAGAMENTI (TP=PR+PC)		FONDO PLURIENNALE VINCOLATO (FPV)		TOTALE RESIDUI PASSIVI DA RIPORTARE (TR=EP+EC)	
Titolo RETI E ALTRI SERVIZI DI PUBBLICA UTILITA' CORRENTI	SPESE	RS	45.794,24	PR	25.870,35	R	0,00	EP	19.923,89
		CP	371.443,38	PC	333.512,06	I	356.645,00	EC	23.132,94
		CS	417.237,62	TP	359.382,41	FPV	10.600,00	TR	43.056,83
Titolo RETI E ALTRI SERVIZI DI PUBBLICA UTILITA' CONTO CAPITALE	SPESE IN	RS	0,00	PR	0,00	R	0,00	EP	0,00
		CP	0,00	PC	0,00	I	0,00	EC	0,00
		CS	0,00	TP	0,00	FPV	0,00	TR	0,00
Titolo RICERCA E INNOVAZIONE SPESE CORRENTI	SPESE CORRENTI	RS	8.834,18	PR	2.847,62	R	0,00	EP	5.986,56
		CP	98.719,73	PC	91.251,31	I	97.569,00	EC	6.317,69
		CS	107.553,91	TP	94.098,93	FPV	0,00	TR	12.304,25
Titolo RIFIUTI SPESE CORRENTI	SPESE CORRENTI	RS	649.255,68	PR	626.326,64	R	0,00	EP	22.929,04
		CP	5.557.612,68	PC	4.625.732,65	I	4.709.582,92	EC	83.850,27
		CS	6.159.599,46	TP	5.252.059,29	FPV	81.381,50	TR	106.779,31

**CONTO DEL BILANCIO CONSOLIDATO GIUNTA REGIONALE - ASSEMBLEA LEGISLATIVA
RIEPILOGO GENERALE DELLE SPESE**

MISSIONE, PROGRAMMA, TITOLO	DENOMINAZIONE	RESIDUI PASSIVI AL 01/01 (RS)		PAGAMENTI IN C/RESIDUI (PR)		RIACCERTAMENTI RESIDUI (R)		RESIDUI PASSIVI DA ESERCIZI PRECEDENTI (EP=RS-PR+R)	
		PREVISIONI DEFINITIVE DI COMPETENZA (CP)		PAGAMENTI IN C/COMPETENZA (PC)		IMPEGNI (I)		RESIDUI PASSIVI DA ESERCIZIO DI COMPETENZA (EC=CP-I)	
		PREVISIONI DEFINITIVE DI CASSA (CS)		TOTALE PAGAMENTI (TP=PR+PC)		FONDO PLURIENNALE VINCOLATO (FPV)		TOTALE RESIDUI PASSIVI DA RIPORTARE (TR=EP+EC)	
TITOLO RIFIUTI SPESE IN CONTO CAPITALE									
		RS	2.366,58	PR	2.366,58	R	0,00	EP	0,00
		CP	1.862.863,99	PC	572.060,04	I	722.060,04	EC	150.000,00
		CS	1.865.230,57	TP	574.426,62	FPV	1.120.989,85	TR	150.000,00
TITOLO RISORSE UMANE SPESE CORRENTI									
		RS	352.903,73	PR	179.379,82	R	-7.567,69	EP	165.956,22
		CP	10.834.125,87	PC	6.686.431,35	I	6.991.285,22	EC	304.853,87
		CS	10.995.092,34	TP	6.865.811,17	FPV	3.256.873,03	TR	470.810,09
TITOLO SEGRETERIA GENERALE SPESE CORRENTI									
		RS	330.421,07	PR	234.012,59	R	-16.373,12	EP	80.035,36
		CP	5.198.732,29	PC	4.151.630,09	I	4.413.523,96	EC	261.893,87
		CS	5.463.694,64	TP	4.385.642,68	FPV	197.749,02	TR	341.929,23
TITOLO SERVIZI AUSILIARI ALL'ISTRUZIONE SPESE IN CONTO CAPITALE									
		RS	0,00	PR	0,00	R	0,00	EP	0,00
		CP	0,00	PC	0,00	I	0,00	EC	0,00
		CS	0,00	TP	0,00	FPV	0,00	TR	0,00

**CONTO DEL BILANCIO CONSOLIDATO GIUNTA REGIONALE - ASSEMBLEA LEGISLATIVA
RIEPILOGO GENERALE DELLE SPESE**

MISSIONE, PROGRAMMA, TITOLO	DENOMINAZIONE	RESIDUI PASSIVI AL 01/01 (RS)		PAGAMENTI IN C/RESIDUI (PR)		RIACCERTAMENTI RESIDUI (R)		RESIDUI PASSIVI DA ESERCIZI PRECEDENTI (EP=RS-PR+R)	
		PREVISIONI DEFINITIVE DI COMPETENZA (CP)		PAGAMENTI IN C/COMPETENZA (PC)		IMPEGNI (I)		RESIDUI PASSIVI DA ESERCIZIO DI COMPETENZA (EC=I-PC)	
		PREVISIONI DEFINITIVE DI CASSA (CS)		TOTALE PAGAMENTI (TP=PR+PC)		FONDO PLURIENNALE VINCOLATO (FPV)		TOTALE RESIDUI PASSIVI DA RIPORTARE (TR=EP+EC)	
Titolo SERVIZI PER CONTO TERZI E PARTITE DI GIRO PER CONTO TERZI E PARTITE DI GIRO	USCITE	RS	56.133.528,21	PR	54.534.384,43	R	-1.342,20	EP	1.597.801,58
		CP	597.661.010,22	PC	48.821.557,60	I	62.761.894,33	EC	13.940.336,73
		CS	453.102.182,73	TP	103.355.942,03	FPV	0,00	TR	15.538.138,31
Titolo SERVIZI PER LO SVILUPPO DEL MERCATO DEL LAVORO SPESE CORRENTI		RS	11.928,28	PR	4.685,71	R	-549,00	EP	6.693,57
		CP	30.741.248,70	PC	2.377.265,41	I	10.131.341,34	EC	7.754.075,93
		CS	27.534.483,60	TP	2.381.951,12	FPV	3.143,89	TR	7.760.769,50
Titolo SERVIZI PER LO SVILUPPO DEL MERCATO DEL LAVORO SPESE IN CONTO CAPITALE		RS	30.498,78	PR	30.498,78	R	0,00	EP	0,00
		CP	0,00	PC	0,00	I	0,00	EC	0,00
		CS	30.498,78	TP	30.498,78	FPV	0,00	TR	0,00
Titolo SERVIZIO IDRICO INTEGRATO RIMBORSO PRESTITI		RS	0,00	PR	0,00	R	0,00	EP	0,00
		CP	0,00	PC	0,00	I	0,00	EC	0,00
		CS	0,00	TP	0,00	FPV	0,00	TR	0,00

**CONTO DEL BILANCIO CONSOLIDATO GIUNTA REGIONALE - ASSEMBLEA LEGISLATIVA
RIEPILOGO GENERALE DELLE SPESE**

MISSIONE, PROGRAMMA, TITOLO	DENOMINAZIONE	RESIDUI PASSIVI AL 01/01 (RS)		PAGAMENTI IN C/RESIDUI (PR)		RIACCERTAMENTI RESIDUI (R)		RESIDUI PASSIVI DA ESERCIZI PRECEDENTI (EP=RS-PR+R)	
		PREVISIONI DEFINITIVE DI COMPETENZA (CP)		PAGAMENTI IN C/COMPETENZA (PC)		IMPEGNI (I)		RESIDUI PASSIVI DA ESERCIZIO DI COMPETENZA (EC=I-PC)	
		PREVISIONI DEFINITIVE DI CASSA (CS)		TOTALE PAGAMENTI (TP=PR+PC)		FONDO PLURIENNALE VINCOLATO (FPV)		TOTALE RESIDUI PASSIVI DA RIPORTARE (TR=EP+EC)	
	SPESA CORRENTI	RS	0,00	PR	0,00	R	0,00	EP	0,00
		CP	0,00	PC	0,00	I	0,00	EC	0,00
		CS	0,00	TP	0,00	FPV	0,00	TR	0,00
	SPESA IN CONTO	RS	0,00	PR	0,00	R	0,00	EP	0,00
		CP	240.000,00	PC	0,00	I	0,00	EC	0,00
		CS	240.000,00	TP	0,00	FPV	240.000,00	TR	0,00
	FINANZIAMENTO	RS	1.000.000,00	PR	1.000.000,00	R	0,00	EP	0,00
		CP	1.000.000,00	PC	1.000.000,00	I	1.000.000,00	EC	0,00
		CS	2.000.000,00	TP	2.000.000,00	FPV	0,00	TR	0,00
	FINANZIAMENTO	RS	241.078.311,31	PR	42.905.773,38	R	-11.113.094,60	EP	187.059.443,33
		CP	1.939.990.255,63	PC	1.731.057.655,42	I	1.912.736.043,01	EC	181.678.387,59
		CS	2.059.242.305,26	TP	1.773.963.428,80	FPV	274.616,22	TR	368.737.830,92

**CONTO DEL BILANCIO CONSOLIDATO GIUNTA REGIONALE - ASSEMBLEA LEGISLATIVA
RIEPILOGO GENERALE DELLE SPESE**

MISSIONE, PROGRAMMA, TITOLO	DENOMINAZIONE	RESIDUI PASSIVI AL 01/01 (RS)		PAGAMENTI IN C/RESIDUI (PR)		RIACCERTAMENTI RESIDUI (R)		RESIDUI PASSIVI DA ESERCIZI PRECEDENTI (EP=RS-PR+R)	
		PREVISIONI DEFINITIVE DI COMPETENZA (CP)		PAGAMENTI IN C/COMPETENZA (PC)		IMPEGNI (I)		RESIDUI PASSIVI DA ESERCIZIO DI COMPETENZA (EC=I-PC)	
		PREVISIONI DEFINITIVE DI CASSA (CS)		TOTALE PAGAMENTI (TP=PR+PC)		FONDO PLURIENNALE VINCOLATO (FPV)		TOTALE RESIDUI PASSIVI DA RIPORTARE (TR=EP+EC)	
TITOLO SERVIZIO SANITARIO REGIONALE FINANZIAMENTO ORDINARIO CORRENTE PER LA GARANZIA DELL'LEA CONTO CAPITALE		RS	4.238.962,63	PR	637.612,17	R	0,00	EP	3.601.350,46
		CP	4.546.563,97	PC	19.210,00	I	802.210,00	EC	2.938.506,80
		CS	8.785.526,60	TP	656.822,17	FPV	805.847,17	TR	4.384.350,46
TITOLO SERVIZIO SANITARIO REGIONALE INVESTIMENTI SANITARI SPESE CORRENTI		RS	5.718,73	PR	1.915,17	R	0,00	EP	3.803,56
		CP	67.091,25	PC	60.722,91	I	66.313,00	EC	5.590,09
		CS	72.809,98	TP	62.638,08	FPV	0,00	TR	9.393,65
TITOLO SERVIZIO SANITARIO REGIONALE INVESTIMENTI SANITARI SPESE IN CONTO CAPITALE		RS	83.332.414,91	PR	4.028.327,59	R	-440.537,73	EP	78.863.549,59
		CP	4.361.069,00	PC	0,00	I	0,00	EC	4.361.069,00
		CS	87.469.873,21	TP	4.028.327,59	FPV	0,00	TR	78.863.549,59
TITOLO SERVIZIO SANITARIO REGIONALE RIPIANO DI DISAVANZI SANITARI RELATIVI AD ESERCIZI PREGRESSI DIPENDENZA INDEBITI		RS	0,00	PR	0,00	R	0,00	EP	0,00
		CP	0,00	PC	0,00	I	0,00	EC	0,00
		CS	0,00	TP	0,00	FPV	0,00	TR	0,00

**CONTO DEL BILANCIO CONSOLIDATO GIUNTA REGIONALE - ASSEMBLEA LEGISLATIVA
RIEPILOGO GENERALE DELLE SPESE**

MISSIONE, PROGRAMMA, TITOLO	DENOMINAZIONE	RESIDUI PASSIVI AL 01/01 (RS)		PAGAMENTI IN C/RESIDUI (PR)		RIACCERTAMENTI RESIDUI (R)		RESIDUI PASSIVI DA ESERCIZI PRECEDENTI (EP=RS-PR+R)	
		PREVISIONI DEFINITIVE DI COMPETENZA (CP)		PAGAMENTI IN C/COMPETENZA (PC)		IMPEGNI (I)		RESIDUI PASSIVI DA ESERCIZIO DI COMPETENZA (EC=I-PC)	
		PREVISIONI DEFINITIVE DI CASSA (CS)		TOTALE PAGAMENTI (TP=PR+PC)		FONDO PLURIENNALE VINCOLATO (FPV)		TOTALE RESIDUI PASSIVI DA RIPORTARE (TR=EP+EC)	
Titolo SERVIZIO SANITARIO REGIONALE - RIPIANO DI DISAVANZI SANITARI RELATIVI AD ESERCIZI PREGRESSI CDECE CORRENTI	RS	0,00	PR	0,00	R	0,00	EP	0,00	
	CP	718.580,67	PC	718.580,67	I	718.580,67	EC	0,00	
	CS	718.580,67	TP	718.580,67	FPV	0,00	TR	0,00	
Titolo SERVIZIO SANITARIO REGIONALE - RIPIANO DI DISAVANZI SANITARI RELATIVI AD ESERCIZI PREGRESSI CDECE IN CONTO CAPITALE	RS	0,00	PR	0,00	R	0,00	EP	0,00	
	CP	0,00	PC	0,00	I	0,00	EC	0,00	
	CS	0,00	TP	0,00	FPV	0,00	TR	0,00	
Titolo SISTEMA DI PROTEZIONE CIVILE - SPESE CORRENTI	RS	559.851,30	PR	240.479,05	R	-11.332,20	EP	308.040,05	
	CP	4.990.993,45	PC	3.286.382,56	I	4.099.162,53	EC	812.779,97	
	CS	5.497.383,06	TP	3.526.861,61	FPV	351.639,20	TR	1.120.820,02	
Titolo SISTEMA DI PROTEZIONE CIVILE - SPESE IN CONTO CAPITALE	RS	53.183,11	PR	52.779,91	R	0,00	EP	403,20	
	CP	1.573.887,65	PC	295.583,60	I	808.212,51	EC	512.628,91	
	CS	1.627.070,76	TP	348.363,51	FPV	106.247,18	TR	513.032,11	

CONTO DEL BILANCIO CONSOLIDATO GIUNTA REGIONALE - ASSEMBLEA LEGISLATIVA
RIEPILOGO GENERALE DELLE SPESE

MISSIONE, PROGRAMMA, TITOLO	DENOMINAZIONE	RESIDUI PASSIVI AL 01/01 (RS)		PAGAMENTI IN C/RESIDUI (PR)		RIACCERTAMENTI RESIDUI (R)		RESIDUI PASSIVI DA ESERCIZI PRECEDENTI (EP=RS-PR+R)	
		PREVISIONI DEFINITIVE DI COMPETENZA (CP)		PAGAMENTI IN C/COMPETENZA (PC)		IMPEGNI (I)		RESIDUI PASSIVI DA ESERCIZIO DI COMPETENZA (EC=I-PC)	
		PREVISIONI DEFINITIVE DI CASSA (CS)		TOTALE PAGAMENTI (TP=PR+PC)		FONDO PLURIENNALE VINCOLATO (FPV)		TOTALE RESIDUI PASSIVI DA RIPORTARE (TR=EP+EC)	
TITOLO SISTEMA INTEGRATO DI SICUREZZA URBANA CORRENTI	SPESE	RS	0,00	PR	0,00	R	0,00	EP	0,00
		CP	270.529,75	PC	74.520,98	I	110.626,64	EC	36.105,66
		CS	270.520,83	TP	74.520,98	FPV	50.000,00	TR	36.105,66
TITOLO SOSTEGNO ALL'OCCUPAZIONE CORRENTI	SPESE CORRENTI	RS	128.180,63	PR	37.228,80	R	-1.953,00	EP	88.998,83
		CP	2.075.382,71	PC	730.037,44	I	791.599,42	EC	61.561,98
		CS	2.010.358,24	TP	767.266,24	FPV	1.111.329,14	TR	150.560,81
TITOLO SOSTEGNO ALL'OCCUPAZIONE CAPITALE	SPESE IN CONTO	RS	0,00	PR	0,00	R	0,00	EP	0,00
		CP	0,00	PC	0,00	I	0,00	EC	0,00
		CS	0,00	TP	0,00	FPV	0,00	TR	0,00
TITOLO SPORT E TEMPO LIBERO	SPESE CORRENTI	RS	65.169,00	PR	37.436,07	R	-15.900,00	EP	11.832,93
		CP	2.897.867,96	PC	811.407,76	I	1.387.441,12	EC	576.033,36
		CS	2.963.036,96	TP	848.843,83	FPV	1.464.600,00	TR	587.866,29

**CONTO DEL BILANCIO CONSOLIDATO GIUNTA REGIONALE - ASSEMBLEA LEGISLATIVA
RIEPILOGO GENERALE DELLE SPESE**

MISSIONE, PROGRAMMA, TITOLO	DENOMINAZIONE	RESIDUI PASSIVI AL 01/01 (RS)		PAGAMENTI IN C/RESIDUI (PR)		RIACCERTAMENTI RESIDUI (R)		RESIDUI PASSIVI DA ESERCIZI PRECEDENTI (EP=RS-PR+R)	
		PREVISIONI DEFINITIVE DI COMPETENZA (CP)		PAGAMENTI IN C/COMPETENZA (PC)		IMPEGNI (I)		RESIDUI PASSIVI DA ESERCIZIO DI COMPETENZA (EC=I-PC)	
		PREVISIONI DEFINITIVE DI CASSA (CS)		TOTALE PAGAMENTI (TP=PR+PC)		FONDO PLURIENNALE VINCOLATO (FPV)		TOTALE RESIDUI PASSIVI DA RIPORTARE (TR=EP+EC)	
Titolo SPORT E TEMPO LIBERO	SPESA IN CONTO CAPITALE	RS	1.487.433,76	PR	232.788,54	R	-159.251,92	EP	1.095.393,30
		CP	3.615.436,52	PC	289.300,00	I	439.230,00	EC	149.930,00
		CS	4.870.755,88	TP	522.088,54	FPV	1.135.803,67	TR	1.245.323,30
Titolo STATISTICA E SISTEMI INFORMATIVI	SPESA CORRENTI	RS	1.539.052,27	PR	1.054.359,99	R	-59.212,56	EP	425.479,72
		CP	9.024.642,40	PC	4.992.323,66	I	7.054.944,54	EC	2.062.620,88
		CS	10.096.067,22	TP	6.046.683,65	FPV	836.458,59	TR	2.488.100,60
Titolo STATISTICA E SISTEMI INFORMATIVI	SPESA IN CONTO CAPITALE	RS	111.577,19	PR	65.676,82	R	-358,18	EP	45.542,19
		CP	411.259,16	PC	120.798,34	I	145.740,45	EC	24.942,11
		CS	510.514,35	TP	186.475,16	FPV	83.948,89	TR	70.484,30
Titolo SVILUPPO DEL SETTORE AGRICOLO E DEL SISTEMA AGROALIMENTARE	SPESA CORRENTI	RS	2.081.857,60	PR	1.583.535,15	R	-123.005,56	EP	375.316,89
		CP	18.812.576,66	PC	16.264.530,48	I	16.905.004,50	EC	640.474,02
		CS	20.736.620,23	TP	17.848.065,63	FPV	1.118.914,38	TR	1.015.790,91

**CONTO DEL BILANCIO CONSOLIDATO GIUNTA REGIONALE - ASSEMBLEA LEGISLATIVA
RIEPILOGO GENERALE DELLE SPESE**

MISSIONE, PROGRAMMA, TITOLO	DENOMINAZIONE	RESIDUI PASSIVI AL 01/01 (RS)		PAGAMENTI IN C/RESIDUI (PR)		RIACCERTAMENTI RESIDUI (R)		RESIDUI PASSIVI DA ESERCIZI PRECEDENTI (EP=RS-PR+R)	
		PREVISIONI DEFINITIVE DI COMPETENZA (CP)		PAGAMENTI IN C/COMPETENZA (PC)		IMPEGNI (I)		RESIDUI PASSIVI DA ESERCIZIO DI COMPETENZA (EC=I-PC)	
		PREVISIONI DEFINITIVE DI CASSA (CS)		TOTALE PAGAMENTI (TP=PR+PC)		FONDO PLURIENNALE VINCOLATO (FPV)		TOTALE RESIDUI PASSIVI DA RIPORTARE (TR=EP+EC)	
Titolo SVILUPPO DEL SETTORE AGRICOLO E DEL SISTEMA AGROALIMENTARE	SPESE IN CONTO CAPITALE	RS	2.143.582,53	PR	1.480.716,10	R	-32.804,42	EP	630.062,01
		CP	10.995.882,86	PC	6.075.538,51	I	9.895.107,71	EC	3.819.569,20
		CS	13.139.465,39	TP	7.556.254,61	FPV	114.233,42	TR	4.449.631,21
Titolo SVILUPPO DEL SETTORE AGRICOLO E DEL SISTEMA AGROALIMENTARE	SPESE PER INCREMENTO ATTIVITA FINANZIARIE	RS	0,00	PR	0,00	R	0,00	EP	0,00
		CP	5.000.000,00	PC	0,00	I	0,00	EC	0,00
		CS	5.000.000,00	TP	0,00	FPV	0,00	TR	0,00
Titolo SVILUPPO E VALORIZZAZIONE DEL TURISMO CORRENTI	SPESE	RS	807.039,01	PR	695.129,14	R	-14.597,46	EP	97.312,41
		CP	5.577.746,38	PC	2.048.811,09	I	2.556.771,54	EC	507.960,45
		CS	6.315.187,23	TP	2.743.940,23	FPV	2.990.793,63	TR	605.272,86
Titolo SVILUPPO E VALORIZZAZIONE DEL TURISMO IN CONTO CAPITALE	SPESE	RS	0,00	PR	0,00	R	0,00	EP	0,00
		CP	2.855.752,10	PC	8.022,23	I	38.782,23	EC	30.760,00
		CS	1.137.954,48	TP	8.022,23	FPV	133.179,73	TR	30.760,00

**CONTO DEL BILANCIO CONSOLIDATO GIUNTA REGIONALE - ASSEMBLEA LEGISLATIVA
RIEPILOGO GENERALE DELLE SPESE**

MISSIONE, PROGRAMMA, TITOLO	DENOMINAZIONE	RESIDUI PASSIVI AL 01/01 (RS)		PAGAMENTI IN C/RESIDUI (PR)		RIACCERTAMENTI RESIDUI (R)		RESIDUI PASSIVI DA ESERCIZI PRECEDENTI (EP=RS-PR+R)	
		PREVISIONI DEFINITIVE DI COMPETENZA (CP)		PAGAMENTI IN C/COMPETENZA (PC)		IMPEGNI (I)		RESIDUI PASSIVI DA ESERCIZIO DI COMPETENZA (EC=I-PC)	
		PREVISIONI DEFINITIVE DI CASSA (CS)		TOTALE PAGAMENTI (TP=PR+PC)		FONDO PLURIENNALE VINCOLATO (PFV)		TOTALE RESIDUI PASSIVI DA RIPORTARE (TR=EP+EC)	
Titolo TRASPORTO FERROVIARIO	SPESE CORRENTI	RS	6.493.570,43	PR	6.110.021,07	R	0,00	EP	383.549,36
		CP	59.440.239,76	PC	55.899.800,21	I	57.561.171,63	EC	1.661.371,42
		CS	65.933.810,19	TP	62.009.821,28	FPV	1.142.084,54	TR	2.044.920,78
Titolo TRASPORTO FERROVIARIO	SPESE IN CONTO CAPITALE	RS	6.332.190,35	PR	6.332.190,35	R	0,00	EP	0,00
		CP	43.485.991,53	PC	3.283.950,33	I	4.732.389,84	EC	1.448.439,51
		CS	45.290.428,51	TP	9.616.140,68	FPV	1.526.535,34	TR	1.448.439,51
Titolo TRASPORTO PER VIE D'ACQUA	SPESE CORRENTI	RS	0,00	PR	0,00	R	0,00	EP	0,00
		CP	0,00	PC	0,00	I	0,00	EC	0,00
		CS	0,00	TP	0,00	FPV	0,00	TR	0,00
Titolo TRASPORTO PER VIE D'ACQUA CAPITALE	SPESE IN CONTO	RS	0,00	PR	0,00	R	0,00	EP	0,00
		CP	0,00	PC	0,00	I	0,00	EC	0,00
		CS	0,00	TP	0,00	FPV	0,00	TR	0,00

**CONTO DEL BILANCIO CONSOLIDATO GIUNTA REGIONALE - ASSEMBLEA LEGISLATIVA
RIEPILOGO GENERALE DELLE SPESE**

MISSIONE, PROGRAMMA, TITOLO	DENOMINAZIONE	RESIDUI PASSIVI AL 01/01 (RS)		PAGAMENTI IN C/RESIDUI (PR)		RIACCERTAMENTI RESIDUI (R)		RESIDUI PASSIVI DA ESERCIZI PRECEDENTI (EP=RS-PR+R)	
		PREVISIONI DEFINITIVE DI COMPETENZA (CP)		PAGAMENTI IN C/COMPETENZA (PC)		IMPEGNI (I)		RESIDUI PASSIVI DA ESERCIZIO DI COMPETENZA (EC=I-PC)	
		PREVISIONI DEFINITIVE DI CASSA (CS)		TOTALE PAGAMENTI (TP=PR+PC)		FONDO PLURIENNALE VINCOLATO (FPV)		TOTALE RESIDUI PASSIVI DA RIPORTARE (TR=EP+EC)	
Titolo TRASPORTO PUBBLICO LOCALE	RIMBORSO PRESTITI	RS	0,00	PR	0,00	R	0,00	EP	0,00
		CP	0,00	PC	0,00	I	0,00	EC	0,00
		CS	0,00	TP	0,00	FPV	0,00	TR	0,00
Titolo TRASPORTO PUBBLICO LOCALE	SPESE CORRENTI	RS	29.919.252,71	PR	29.685.788,97	R	-0,01	EP	233.463,73
		CP	86.376.468,10	PC	57.384.561,55	I	83.501.261,70	EC	26.116.700,15
		CS	116.295.720,81	TP	87.070.350,52	FPV	2.402.563,29	TR	26.350.163,88
Titolo TRASPORTO PUBBLICO LOCALE	SPESE IN CONTO	RS	0,00	PR	0,00	R	0,00	EP	0,00
	CAPITALE	CP	9.326.219,12	PC	3.196.638,82	I	3.196.638,82	EC	0,00
		CS	9.006.936,84	TP	3.196.638,82	FPV	10.332,00	TR	0,00
Titolo TRASPORTO PUBBLICO LOCALE	SPESE PER	RS	0,00	PR	0,00	R	0,00	EP	0,00
	INCREMENTO ATTIVITA FINANZIARIE	CP	0,00	PC	0,00	I	0,00	EC	0,00
		CS	0,00	TP	0,00	FPV	0,00	TR	0,00

**CONTO DEL BILANCIO CONSOLIDATO GIUNTA REGIONALE - ASSEMBLEA LEGISLATIVA
RIEPILOGO GENERALE DELLE SPESE**

MISSIONE, PROGRAMMA, TITOLO	DENOMINAZIONE	RESIDUI PASSIVI AL 01/01 (RS)		PAGAMENTI IN C/RESIDUI (PR)		RIACCERTAMENTI RESIDUI (R)		RESIDUI PASSIVI DA ESERCIZI PRECEDENTI (EP=RS-PR+R)	
		PREVISIONI DEFINITIVE DI COMPETENZA (CP)		PAGAMENTI IN C/COMPETENZA (PC)		IMPEGNI (I)		RESIDUI PASSIVI DA ESERCIZIO DI COMPETENZA (EC=I-PC)	
		PREVISIONI DEFINITIVE DI CASSA (CS)		TOTALE PAGAMENTI (TP=PR+PC)		FONDO PLURIENNALE VINCOLATO (FPV)		TOTALE RESIDUI PASSIVI DA RIPORTARE (TR=EP+EC)	
Titolo TUTELA VALORIZZAZIONE E RECUPERO AMBIENTALE SPESE CORRENTI		RS	2.175.188,73	PR	1.811.206,90	R	-0,01	EP	363.981,82
		CP	7.782.479,66	PC	4.491.397,48	I	5.020.443,77	EC	2.023.799,88
		CS	8.192.869,21	TP	6.302.604,38	FPV	738.236,01	TR	893.028,11
Titolo TUTELA VALORIZZAZIONE E RECUPERO AMBIENTALE SPESE IN CONTO CAPITALE		RS	1.401.792,07	PR	1.176.613,30	R	-222.678,77	EP	2.500,00
		CP	6.376.314,19	PC	1.263.511,92	I	1.714.544,69	EC	451.032,77
		CS	7.538.106,26	TP	2.440.125,22	FPV	4.054.554,93	TR	453.532,77
Titolo TUTELA E VALORIZZAZIONE DELLE RISORSE IDRICHE SPESE CORRENTI		RS	81.915,91	PR	29.410,09	R	0,00	EP	52.505,82
		CP	1.468.548,91	PC	814.697,06	I	1.070.252,92	EC	255.555,86
		CS	1.490.464,82	TP	844.107,15	FPV	119.436,40	TR	308.061,68
Titolo TUTELA E VALORIZZAZIONE DELLE RISORSE IDRICHE SPESE IN CONTO CAPITALE		RS	64.600,00	PR	0,00	R	0,00	EP	64.600,00
		CP	1.134.555,98	PC	285.362,72	I	285.362,72	EC	0,00
		CS	1.199.155,98	TP	285.362,72	FPV	796.850,00	TR	64.600,00

**CONTO DEL BILANCIO CONSOLIDATO GIUNTA REGIONALE - ASSEMBLEA LEGISLATIVA
RIEPILOGO GENERALE DELLE SPESE**

MISSIONE, PROGRAMMA, TITOLO	DENOMINAZIONE	RESIDUI PASSIVI AL 01/01 (RS)		PAGAMENTI IN C/RESIDUI (PR)		RIACCERTAMENTI RESIDUI (R)		RESIDUI PASSIVI DA ESERCIZI PRECEDENTI (EP=RS-PR+R)	
		PREVISIONI DEFINITIVE DI COMPETENZA (CP)		PAGAMENTI IN C/COMPETENZA (PC)		IMPEGNI (I)		RESIDUI PASSIVI DA ESERCIZIO DI COMPETENZA (EC=CP-I)	
		PREVISIONI DEFINITIVE DI CASSA (CS)		TOTALE PAGAMENTI (TP=PR+PC)		FONDO PLURIENNALE VINCOLATO (FPV)		TOTALE RESIDUI PASSIVI DA RIPORTARE (TR=EP+EC)	
Titolo UFFICIO TECNICO	SPESE CORRENTI	RS	139.610,07	PR	96.487,85	R	-501,20	EP	42.621,02
		CP	797.628,03	PC	613.175,51	I	668.823,55	EC	55.648,04
		CS	937.238,10	TP	709.663,36	FPV	93.097,34	TR	98.269,06
Titolo UFFICIO TECNICO	SPESE IN CONTO CAPITALE	RS	11.185.415,92	PR	2.429.571,92	R	0,00	EP	8.755.844,00
		CP	13.293.489,00	PC	133.160,47	I	2.923.113,71	EC	2.789.953,24
		CS	19.389.132,62	TP	2.562.732,39	FPV	7.703.319,97	TR	11.545.797,24
Titolo UFFICIO TECNICO FINANZIARIE	SPESE PER INCREMENTO ATTIVITA	RS	0,00	PR	0,00	R	0,00	EP	0,00
		CP	0,00	PC	0,00	I	0,00	EC	0,00
		CS	0,00	TP	0,00	FPV	0,00	TR	0,00
Titolo ULTERIORI SPESE IN MATERIA SANITARIA CORRENTI	SPESE	RS	193.349,63	PR	6.959,07	R	-112.119,55	EP	74.271,01
		CP	10.142.171,47	PC	1.597.165,21	I	4.632.712,17	EC	3.035.546,96
		CS	6.733.469,64	TP	1.604.124,28	FPV	4.757.573,34	TR	3.109.817,97

**CONTO DEL BILANCIO CONSOLIDATO GIUNTA REGIONALE - ASSEMBLEA LEGISLATIVA
RIEPILOGO GENERALE DELLE SPESE**

MISSIONE, PROGRAMMA, TITOLO	DENOMINAZIONE	RESIDUI PASSIVI AL 01/01 (RS)		PAGAMENTI IN C/RESIDUI (PR)		RIACCERTAMENTI RESIDUI (R)		RESIDUI PASSIVI DA ESERCIZI PRECEDENTI (EP=RS-PR+R)	
		PREVISIONI DEFINITIVE DI COMPETENZA (CP)		PAGAMENTI IN C/COMPETENZA (PC)		IMPEGNI (I)		RESIDUI PASSIVI DA ESERCIZIO DI COMPETENZA (EC=I-PC)	
		PREVISIONI DEFINITIVE DI CASSA (CS)		TOTALE PAGAMENTI (TP=PR+PC)		FONDO PLURIENNALE VINCOLATO (FPV)		TOTALE RESIDUI PASSIVI DA RIPORTARE (TR=EP+EC)	
Titolo ULTERIORI SPESE IN MATERIA SANITARIA CONTO CAPITALE	SPESE IN	RS	11.073.667,26	PR	2.355.404,18	R	-55.845,60	EP	8.662.417,48
		CP	5.985.617,23	PC	2.276.338,78	I	2.276.338,78	EC	0,00
		CS	17.059.284,49	TP	4.631.742,96	FPV	111.814,21	TR	8.662.417,48
Titolo URBANISTICA E ASSETTO DEL TERRITORIO CORRENTI	SPESE	RS	507.611,38	PR	236.270,44	R	-234,29	EP	271.106,65
		CP	4.619.436,43	PC	2.451.944,87	I	2.965.299,71	EC	513.354,84
		CS	4.327.662,77	TP	2.688.215,31	FPV	1.227.123,30	TR	784.461,49
Titolo URBANISTICA E ASSETTO DEL TERRITORIO CONTO CAPITALE	SPESE IN	RS	950.536,77	PR	950.446,77	R	-90,00	EP	0,00
		CP	30.316.430,87	PC	1.988.715,72	I	2.291.877,58	EC	303.161,86
		CS	18.088.018,02	TP	2.939.162,49	FPV	24.240.512,49	TR	303.161,86
Titolo VALORIZZAZIONE DEI BENI DI INTERESSE STORICO SPESE CORRENTI	SPESE	RS	24.317,69	PR	14.248,93	R	0,00	EP	10.068,76
		CP	206.440,94	PC	170.406,64	I	182.209,00	EC	11.802,36
		CS	230.758,63	TP	184.655,57	FPV	0,00	TR	21.871,12

CONTO DEL BILANCIO CONSOLIDATO GIUNTA REGIONALE - ASSEMBLEA LEGISLATIVA
RIEPILOGO GENERALE DELLE SPESE

MISSIONE, PROGRAMMA, TITOLO	DENOMINAZIONE	RESIDUI PASSIVI AL 01/01 (RS)		PAGAMENTI IN C/RESIDUI (PR)		RIACCERTAMENTI RESIDUI (R)		RESIDUI PASSIVI DA ESERCIZI PRECEDENTI (EP=RS-PR+R)	
		PREVISIONI DEFINITIVE DI COMPETENZA (CP)		PAGAMENTI IN C/COMPETENZA (PC)		IMPEGNI (I)		RESIDUI PASSIVI DA ESERCIZIO DI COMPETENZA (EC=I-PC)	
		PREVISIONI DEFINITIVE DI CASSA (CS)		TOTALE PAGAMENTI (TP=PR+PC)		FONDO PLURIENNALE VINCOLATO (FPV)		TOTALE RESIDUI PASSIVI DA RIPORTARE (TR=EP+EC)	
Titolo VALORIZZAZIONE DEI BENI DI INTERESSE STORICO SPESE IN CONTO CAPITALE		RS	253.700,00	PR	143.117,26	R	-8.796,00	EP	101.786,74
		CP	297.940,93	PC	85.097,56	I	180.047,56	EC	94.950,00
		CS	551.640,93	TP	228.214,82	FPV	81.947,80	TR	196.736,74
Titolo VIABILITA E INFRASTRUTTURE STRADALI PRESTITI		RS	0,00	PR	0,00	R	0,00	EP	0,00
		CP	0,00	PC	0,00	I	0,00	EC	0,00
		CS	0,00	TP	0,00	FPV	0,00	TR	0,00
Titolo VIABILITA E INFRASTRUTTURE STRADALI CORRENTI		RS	2.035.671,60	PR	2.012.287,59	R	-85,29	EP	23.298,72
		CP	2.970.102,60	PC	782.798,52	I	2.810.513,67	EC	2.027.715,15
		CS	3.005.774,20	TP	2.795.086,11	FPV	135.000,00	TR	2.051.013,87
Titolo VIABILITA E INFRASTRUTTURE STRADALI CONTO CAPITALE		RS	13.282.972,45	PR	4.845.853,12	R	-65.993,39	EP	8.371.125,94
		CP	43.540.424,04	PC	2.132.020,35	I	4.423.427,72	EC	2.291.407,37
		CS	34.437.878,63	TP	6.977.873,47	FPV	12.021.834,85	TR	10.662.533,31

**CONTO DEL BILANCIO CONSOLIDATO GIUNTA REGIONALE - ASSEMBLEA LEGISLATIVA
RIEPILOGO GENERALE DELLE SPESE**

MISSIONE, PROGRAMMA, TITOLO	DENOMINAZIONE	RESIDUI PASSIVI AL 01/01 (RS)		PAGAMENTI IN C/RESIDUI (PR)		RIACCERTAMENTI RESIDUI (R)		RESIDUI PASSIVI DA ESERCIZI PRECEDENTI (EP=RS-PR+R)	
		PREVISIONI DEFINITIVE DI COMPETENZA (CP)		PAGAMENTI IN C/COMPETENZA (PC)		IMPEGNI (I)		RESIDUI PASSIVI DA ESERCIZIO DI COMPETENZA (EC=I-PC)	
		PREVISIONI DEFINITIVE DI CASSA (CS)		TOTALE PAGAMENTI (TP=PR+PC)		FONDO PLURIENNALE VINCOLATO (FPV)		TOTALE RESIDUI PASSIVI DA RIPORTARE (TR=EP+EC)	
TOTALE TITOLI		RS	1.288.982.135,59	PR	600.474.108,30	R	-25.260.292,19	EP	663.247.735,10
		CP	4.383.011.188,69	PC	2.340.545.476,60	I	2.904.937.162,06	EC	564.391.685,46
		CS	4.625.986.525,51	TP	2.941.019.584,90	FPV	186.150.898,76	TR	1.227.639.420,56
TOTALE GENERALE DELLE SPESE		RS	1.288.982.135,59	PR	600.474.108,30	R	-25.260.292,19	EP	663.247.735,10
		CP	4.383.011.188,69	PC	2.340.545.476,60	I	2.904.937.162,06	EC	564.391.685,46
		CS	4.625.986.525,51	TP	2.941.019.584,90	FPV	186.150.898,76	TR	1.227.639.420,56

Allegato X6

RENDICONTO GENERALE ESERCIZIO FINANZIARIO ANNO 2021

Quadro generale riassuntivo consolidato
giunta regionale - Assemblea legislativa

QUADRO GENERALE RIASSUNTIVO

ENTRATE	ACCERTAMENTI	INCASSI	SPESA	IMPEGNI	PAGAMENTI
Fondo di cassa all'inizio dell'esercizio		401.483.005,70			
Utilizzo avanzo di amministrazione ⁽¹⁾ di cui Utilizzo Fondo anticipazioni di liquidità (DL-35/2013 e successive modifiche e integrazioni) - solo-	81.991.410,94 27.699.974,05		Disavanzo di amministrazione ⁽³⁾		
Fondo pluriennale vincolato di parte corrente ⁽²⁾	65.540.869,17		Disavanzo derivante da debito autorizzato e non contratto ripianato con accensione di prestiti ⁽⁴⁾		
Fondo pluriennale vincolato in c/capitale ⁽²⁾ di cui Fondo pluriennale vincolato in c/capitale finanziato da debito	92.381.052,69 2.367.219,12				
Fondo pluriennale vincolato per incremento di attività finanziarie ⁽²⁾					
Titolo 1 - Entrate correnti di natura tributaria, contributiva e perequativa	2.013.383.146,73	2.177.121.880,62	Titolo 1 - Spese correnti	2.374.073.586,20	2.202.571.920,07
Titolo 2 - Trasferimenti correnti	312.241.208,26	264.424.713,91	Fondo pluriennale vincolato di parte corrente ⁽⁵⁾	79.202.882,29	
Titolo 3 - Entrate extratributarie	121.819.467,17	137.303.050,60	Titolo 2 - Spese in conto capitale	114.294.767,04	122.700.212,08
Titolo 4 - Entrate in conto capitale	89.384.065,94	121.540.897,74	Fondo pluriennale vincolato in c/capitale ⁽⁵⁾ di cui Fondo pluriennale vincolato in c/capitale finanziato da debito	112.948.016,47 1.596.582,78	
Titolo 5 - Entrate da riduzione di attività finanziarie	107.602.564,16	51.011.478,50	Titolo 3 - Spese per incremento di attività finanziarie	117.241.871,20	117.241.871,20
			Fondo pluriennale vincolato per incremento di attività finanziarie ⁽⁵⁾		
Totale entrate finali	2.644.430.452,26	2.751.402.021,37	Totale spese finali	2.791.761.095,20	2.442.514.003,35
Titolo 6 - Accensione di prestiti			Titolo 4 - Rimborso di prestiti	15.779.223,54	15.779.223,54
			di cui Fondo anticipazioni di liquidità ⁽⁶⁾	27.699.974,05	
Titolo 7 - Anticipazioni da istituto tesoriere/cassiere			Titolo 5 - Chiusura Anticipazioni da istituto tesoriere/cassiere		
Titolo 9 - Entrate per conto di terzi e partite di giro	283.547.742,08	304.612.718,08	Titolo 7 - Spese per conto terzi e partite di giro	283.547.742,08	500.973.815,87
Totale entrate dell'esercizio	2.927.978.194,34	3.056.014.739,45	Totale spese dell'esercizio	3.118.788.034,87	2.959.267.042,76
TOTALE COMPLESSIVO ENTRATE	3.167.891.527,14	3.457.497.745,15	TOTALE COMPLESSIVO SPESE	3.118.788.034,87	2.959.267.042,76
DISAVANZO DI COMPETENZA di cui Disavanzo da debito autorizzato e non contratto formatosi nell'esercizio ⁽⁷⁾	0,00		AVANZO DI COMPETENZA/FONDO DI CASSA	49.103.492,27	498.230.702,39
TOTALE A PAREGGIO	3.167.891.527,14	3.457.497.745,15	TOTALE A PAREGGIO	3.167.891.527,14	3.457.497.745,15
GESTIONE DEL BILANCIO					
a) Avanzo di competenza (+) / Disavanzo di competenza (-)				51.968.892,89	
b) Risorse accantonate stanziata nel bilancio dell'esercizio N (+) ⁽⁸⁾				2.857.131,46	
c) Risorse vincolate nel bilancio (+) ⁽⁹⁾				59.291.175,77	
d) Equilibrio di bilancio (d=a-b-c)				-10.179.414,34	
GESTIONE DEGLI ACCANTONAMENTI IN SEDE DI RENDICONTO					
d) Equilibrio di bilancio (+)/(-)				-10.179.414,34	
e) Variazione accantonamenti effettuata in sede di rendiconto (+)/(-) ⁽¹⁰⁾				13.009.888,37	
f) Equilibrio complessivo (f=d-e)				-23.189.302,71	

Allegato X 7

**RENDICONTO GENERALE
ESERCIZIO FINANZIARIO ANNO 2021**

Equilibri di bilancio consolidato Giunta regionale
Assemblea legislativa

EQUILIBRI DI BILANCIO
(solo per le Regioni)*

EQUILIBRI DI BILANCIO		
Utilizzo risultato di amministrazione destinato al finanziamento delle spese correnti e al rimborso di prestiti	(+)	47.393.854,09
Ripiano disavanzo di amministrazione esercizio precedente ⁽¹⁾	(-)	
Fondo pluriennale vincolato per spese correnti iscritto in entrata	(+)	65.540.869,17
Entrate titoli 1-2-3	(+)	2.447.443.822,16
Entrate in conto capitale per Contributi agli investimenti direttamente destinati al rimborso dei prestiti da amministrazioni pubbliche ⁽²⁾	(+)	
Entrate Titolo 4.03 - Altri trasferimenti in conto capitale	(+)	39.837,25
Entrate in c/capitale destinate all'estinzione anticipata di prestiti ⁽³⁾	(+)	
Entrate per accensioni di prestiti destinate all'estinzione anticipata di prestiti	(+)	
Entrate di parte capitale destinate a spese correnti in base a specifiche disposizioni di legge o dei principi contabili	(+)	
Spese correnti	(-)	2.374.073.558,20
- di cui spese correnti non ricorrenti finanziate con utilizzo del risultato di amministrazione		17.818.615,85
Fondo pluriennale vincolato di parte corrente (di spesa) ⁽⁴⁾	(-)	73.202.882,29
Spese Titolo 2.04 - Altri trasferimenti in conto capitale	(-)	
Fondo pluriennale vincolato di spesa - titolo 2.04 Altri trasferimenti in conto capitale ⁽⁴⁾	(-)	1.283.905,18
Variazioni di attività finanziarie -saldo di competenza (se negativo) C/1 ⁽⁵⁾	(-)	9.639.307,04
Rimborso prestiti	(-)	15.779.223,54
- di cui per estinzione anticipata di prestiti		
Fondo anticipazioni di liquidità	(-)	27.699.974,05
A/1) Risultato di competenza di parte corrente		58.739.532,37
- Risorse accantonate di parte corrente stanziate nel bilancio dell'esercizio N ⁽¹⁴⁾	(-)	2.773.799,11
- Risorse vincolate di parte corrente nel bilancio ⁽¹⁵⁾	(-)	38.112.352,22
A/2) Equilibrio di bilancio di parte corrente		17.853.381,04
- Variazione accantonamenti di parte corrente effettuata in sede di rendiconto (+)/(-) ⁽¹⁶⁾	(-)	13.009.888,37
A/3) Equilibrio complessivo di parte corrente		4.843.492,67
Utilizzo risultato di amministrazione per il finanziamento di spese d'investimento	(+)	34.597.556,85
Fondo pluriennale vincolato per spese in conto capitale iscritto in entrata	(+)	92.381.052,69
Entrate in conto capitale (Titolo 4)	(+)	89.384.065,94
Entrate Titolo 5.01.01 - Alienazioni di partecipazioni	(+)	
Entrate per accensioni di prestiti (titolo 6)	(+)	
Entrate in conto capitale per Contributi agli investimenti direttamente destinati al rimborso dei prestiti da amministrazioni pubbliche ⁽²⁾	(-)	
Entrate in c/capitale destinate all'estinzione anticipata di prestiti ⁽³⁾	(-)	
Entrate di parte capitale destinate a spese correnti in base a specifiche disposizioni di legge o dei principi contabili	(-)	
Entrate per accensioni di prestiti destinate all'estinzione anticipata di prestiti	(-)	
Entrate Titolo 4.03 - Altri trasferimenti in conto capitale	(-)	39.837,25
Spese in conto capitale	(-)	114.294.767,04
Fondo pluriennale vincolato in c/capitale (di spesa) ⁽⁴⁾	(-)	112.948.016,47
Spese Titolo 3.01.01 - Acquisizioni di partecipazioni e conferimenti di capitale	(-)	
Fondo pluriennale vincolato per Acquisizioni di partecipazioni e conferimenti di capitale (di spesa) ⁽⁴⁾	(-)	
Spese Titolo 2.04 - Altri trasferimenti in conto capitale	(+)	1.283.905,18
Fondo pluriennale vincolato di spesa - titolo 2.04 Altri trasferimenti in conto capitale ⁽⁴⁾	(+)	
Disavanzo derivante da debito autorizzato e non contratto ripianato con accensione di prestiti ⁽⁹⁾	(-)	
Variazioni di attività finanziarie -saldo di competenza (se positivo) C/1 ⁽⁵⁾	(+)	
B1) Risultato di competenza in c/capitale	-	9.636.040,10
- Risorse accantonate in c/capitale stanziate nel bilancio dell'esercizio N ⁽¹⁴⁾	(-)	83.332,35
- Risorse vincolate in conto capitale nel bilancio ⁽¹⁵⁾	(-)	21.178.823,55
B/2) Equilibrio di bilancio in c/capitale	-	30.898.196,00
- Variazione accantonamenti in c/capitale effettuata in sede di rendiconto (+)/(-) ⁽¹⁶⁾	(-)	
B/3) Equilibrio complessivo in c/capitale	-	30.898.196,00
di cui Disavanzo da debito autorizzato e non contratto formatosi nell'esercizio		
Utilizzo risultato di amministrazione per l'incremento di attività finanziarie ⁽⁶⁾	(+)	
Fondo pluriennale vincolato per incremento di attività finanziarie iscritto in entrata	(+)	
Entrate titolo 5.00 - Riduzioni attività finanziarie	(+)	107.602.564,16
Spese titolo 3.00 - Incremento attività finanziarie	(-)	117.241.871,20
Fondo pluriennale vincolato per incremento di attività finanziarie (di spesa) ⁽⁴⁾	(-)	
Entrate Titolo 5.01.01 - Alienazioni di partecipazioni	(-)	
Spese Titolo 3.01.01 - Acquisizioni di partecipazioni e conferimenti di capitale	(+)	
Fondo pluriennale vincolato per Acquisizioni di partecipazioni e conferimenti di capitale (di spesa) ⁽⁴⁾	(+)	
C/1) Variazioni attività finanziaria - saldo di competenza	-	9.639.307,04
- Risorse accantonate - attività finanziarie stanziate nel bilancio dell'esercizio N	(-)	
- Risorse vincolate - attività finanziarie nel bilancio	(-)	
C/2) Variazioni attività finanziaria - equilibrio di bilancio	-	9.639.307,04
- Variazione accantonamenti - attività finanziarie effettuata in sede di rendiconto (+)/(-)	(-)	
C/3) Variazioni attività finanziaria - equilibrio complessivo	-	9.639.307,04
D/1) RISULTATO DI COMPETENZA (D/1 = A/1 + B/1)		49.103.492,27
D/2) EQUILIBRIO DI BILANCIO (D/2 = A/2 + B/2)		-13.044.814,96
D/3) EQUILIBRIO COMPLESSIVO (D/3 = A/3 + B/3)		-26.054.703,33
di cui Disavanzo da debito autorizzato e non contratto formatosi nell'esercizio ⁽¹⁰⁾		
		14.331.733,24
Saldo corrente ai fini della copertura degli investimenti pluriennali delle Regioni a statuto ordinario		
A/1) Risultato di competenza di parte corrente		58.739.532,37
Utilizzo risultato di amministrazione destinato al finanziamento di spese correnti ricorrenti e al rimborso di prestiti al netto del fondo anticipazione di liquidità	(-)	1.875.264,19
Entrate non ricorrenti che non hanno dato copertura a impegni	(-)	
Fondo pluriennale vincolato per spese correnti iscritto in entrata al netto delle componenti non vincolate derivanti dal riaccertamento ord.	(-)	38.651.622,33
- Risorse accantonate di parte corrente non sanitarie stanziate nel bilancio dell'esercizio N ⁽¹¹⁾	(-)	2.773.799,11
- Variazione accantonamenti di parte corrente non sanitarie effettuata in sede di rendiconto (+)/(-) ⁽¹²⁾	(-)	13.009.888,37
- Risorse vincolate di parte corrente nel bilancio non sanitarie ⁽¹³⁾	(-)	33.503.281,18
Entrate titoli 1-2-3 destinate al finanziamento del SSN	(-)	1.894.056.118,00
Spese correnti finanziate da entrate destinate al SSN	(+)	1.898.749.889,24
Equilibrio di parte corrente ai fini della copertura degli investimenti pluriennali	-	26.380.551,57

Allegato X 8

**RENDICONTO GENERALE
ESERCIZIO FINANZIARIO ANNO 2021**

Conto economico consolidato giunta regionale
Assemblea legislativa

SCHEMA DI BILANCIO CONSOLIDATO

CONTO ECONOMICO CONSOLIDATO		2021	2020	riferimento art.2425 cc	riferimento DM 26/4/95
A) COMPONENTI POSITIVI DELLA GESTIONE					
1	Proventi da tributi	1.865.393.320,10	1.695.900.993,10		
2	Proventi da fondi perequativi	128.471.133,34	247.321.862,18		
3	Proventi da trasferimenti e contributi	391.966.160,26	401.189.047,62		
a	Proventi da trasferimenti correnti	308.775.404,80	294.349.533		A5c
b	Quota annuale di contributi agli investimenti	0,00	-		E20c
c	Contributi agli investimenti	83.190.755,46	106.839.514		
4	Ricavi delle vendite e prestazioni e proventi da servizi pubblici	90.062.405,59	104.586.295,46	A1	A1a
a	Proventi derivanti dalla gestione dei beni	14.960.492,03	14.726.068		
b	Ricavi della vendita di beni	17.577,38	16.413		
c	Ricavi e proventi dalla prestazione di servizi	75.084.336,18	89.843.814		
5	Variazioni nelle rimanenze di prodotti in corso di lavorazione, etc. (+/-)	0,00	0,00	A2	A2
6	Variazione dei lavori in corso su ordinazione	0,00	0,00	A3	A3
7	Incrementi di immobilizzazioni per lavori interni	0,00	0,00	A4	A4
8	Altri ricavi e proventi diversi	11.127.061,35	18.959.961,52	A5	A5 a e b
totale componenti positivi della gestione A)		2.487.020.080,64	2.467.958.159,88		
B) COMPONENTI NEGATIVI DELLA GESTIONE					
9	Acquisto di materie prime e/o beni di consumo	394.235,39	388.913,24	B6	B6
10	Prestazioni di servizi	99.934.272,77	98.503.654,97	B7	B7
11	Utilizzo beni di terzi	938.487,75	1.228.379,33	B8	B8
12	Trasferimenti e contributi	2.278.479.618,99	2.264.328.336,73		
a	Trasferimenti correnti	2.169.125.728,21	2.158.493.089,30		
b	Contributi agli investimenti ad altre Amministrazioni pubb.	65.222.832,33	53.643.445,00		
c	Contributi agli investimenti ad altri soggetti	44.131.058,45	52.191.802,43		
13	Personale	58.951.001,51	61.853.580,77	B9	B9
14	Ammortamenti e svalutazioni	11.454.264,75	15.707.681,56	B10	B10
a	Ammortamenti di immobilizzazioni Immateriali	882.051,75	728.942,55	B10a	B10a
b	Ammortamenti di immobilizzazioni materiali	6.252.310,74	6.287.149,14	B10b	B10b
c	Altre svalutazioni delle immobilizzazioni	0,00	0,00	B10c	B10c
d	Svalutazione dei crediti	4.319.902,26	8.691.589,87	B10d	B10d
15	Variazioni nelle rimanenze di materie prime e/o beni di consumo (+/-)	-324,81	-100,54	B11	B11
16	Accantonamenti per rischi	14.338.119,44	6.445.002,27	B12	B12
17	Altri accantonamenti	893.110,10	537.862,16	B13	B13
18	Oneri diversi di gestione	3.825.263,28	2.502.066,65	B14	B14
TOTALE COMPONENTI NEGATIVI DELLA GESTIONE (B)		2.469.208.049,17	2.451.495.377,14		
DIFFERENZA FRA COMP. POSITIVI E NEGATIVI DELLA GESTIONE (A-B)		17.812.031,47	16.462.782,74		
C) PROVENTI ED ONERI FINANZIARI					
<i>Proventi finanziari</i>					
19	Proventi da partecipazioni	0,00	0,00	C15	C15
a	da società controllate	0,00	0,00		
b	da società partecipate	0,00	0,00		
c	da altri soggetti	0,00	0,00		
20	Altri proventi finanziari	16.604.433,98	16.618.230,33	C16	C16
Totale proventi finanziari		16.604.433,98	16.618.230,33		
<i>Oneri finanziari</i>					
21	Interessi ed altri oneri finanziari	35.995.985,74	35.995.277,43	C17	C17
a	Interessi passivi	35.995.985,74	35.995.277,43		
b	Altri oneri finanziari	0,00	0,00		
Totale oneri finanziari		35.995.985,74	35.995.277,43		
TOTALE PROVENTI ED ONERI FINANZIARI (C)		-19.391.551,76	-19.377.047,10		
D) RETTIFICHE DI VALORE ATTIVITA' FINANZIARIE					
22	Rivalutazioni	25.909	2.762.229,63	D18	D18
23	Svalutazioni	21.826.932,90	786.694,64	D19	D19
TOTALE RETTIFICHE (D)		-21.801.024,01	1.975.534,99		
E) PROVENTI ED ONERI STRAORDINARI					
<i>Proventi straordinari</i>					
24	Proventi da permessi di costruire	31.725.577,37	39.996.040,33	E20	E20
a	Proventi da trasferimenti in conto capitale	0,00	0,00		
b	Proventi da trasferimenti in conto capitale	51.287,47	4.946.363,85		
c	Sopravvenienze attive e insussistenze del passivo	28.346.689,88	32.805.940,40		E20b
d	Plusvalenze patrimoniali	16.945,30	3.501,37		E20c
e	Altri proventi straordinari	3.310.654,72	2.240.234,71		
Totale proventi straordinari		31.725.577,37	39.996.040,33		
<i>Oneri straordinari</i>					
25	Trasferimenti in conto capitale	13.172.177,51	7.765.556,83	E21	E21
a	Trasferimenti in conto capitale	0,00	1.774.241,00		
b	Sopravvenienze passive e insussistenze dell'attivo	12.927.821,77	1.997.030,18		E21b
c	Minusvalenze patrimoniali	0,00	0,00		E21a
d	Altri oneri straordinari	244.355,74	3.994.285,65		E21d
Totale oneri straordinari		13.172.177,51	7.765.556,83		
TOTALE PROVENTI ED ONERI STRAORDINARI (E)		18.553.399,86	32.230.483,50		
RISULTATO PRIMA DELLE IMPOSTE (A-B+C+D+E)		-4.827.144,44	31.291.754,13		
26	Imposte (*)	4.234.063,32	4.094.004,06	E22	E22
27	RISULTATO DELL'ESERCIZIO	-9.061.207,76	27.197.750,07	E23	E23

Allegato X 9

**RENDICONTO GENERALE
ESERCIZIO FINANZIARIO ANNO 2021**

Stato patrimoniale attivo consolidato
Giunta regionale - Assemblea legislativa

STATO PATRIMONIALE CONSOLIDATO - ATTIVO		2021	2020	riferimento art.2424 CC	riferimento DM 26/4/95
1	A) CREDITI vs.LO STATO ED ALTRE AMMINISTRAZIONI PUBBLICHE PER LA PARTECIPAZIONE AL FONDO DI DOTAZIONE	0,00	0,00	A	A
	TOTALE CREDITI vs PARTECIPANTI (A)	0,00	0,00		
I	B) IMMOBILIZZAZIONI				
	<u>Immobilizzazioni immateriali</u>			BI	BI
1	costi di impianto e di ampliamento	0,00	0,00	BI1	BI1
2	costi di ricerca sviluppo e pubblicità	0,00	0,00	BI2	BI2
3	diritti di brevetto ed utilizzazione opere dell'ingegno	2.213.426,07	1.427.253,96	BI3	BI3
4	concessioni, licenze, marchi e diritti simile	0,00	0,00	BI4	BI4
5	avviamento	0,00	0,00	BI5	BI5
6	immobilizzazioni in corso ed acconti	8.746.021,58	8.262.071,70	BI6	BI6
9	altre	4.103.100,68	4.164.379,49	BI7	BI7
	Totale immobilizzazioni immateriali	15.062.548,33	13.853.705,15		
	<u>Immobilizzazioni materiali (3)</u>				
II	1 Beni demaniali	95.333.977,80	98.419.553,75		
1.1	Terreni	9.862.979,84	9.863.549,48		
1.2	Fabbricati	7.213.920,89	7.479.588,06		
1.3	Infrastrutture	78.257.077,07	81.076.416,21		
1.9	Altri beni demaniali	0,00	0,00		
III	2 Altre immobilizzazioni materiali (3)	232.706.495,28	235.204.688,90		
2.1	Terreni	88.004.649,17	88.065.620,61	BI11	BI11
a	di cui in leasing finanziario	0,00	0,00		
2.2	Fabbricati	118.519.795,44	121.220.550,11		
a	di cui in leasing finanziario	0,00	0,00		
2.3	Impianti e macchinari	183.634,58	199.449,18	BI12	BI12
a	di cui in leasing finanziario	0,00	0,00		
2.4	Attrezzature industriali e commerciali	334.729,28	269.011,58	BI13	BI13
2.5	Mezzi di trasporto	363.545,13	225.000,00		
2.6	Macchine per ufficio e hardware	411.598,67	649.598,33		
2.7	Mobili e arredi	111.943,25	137.329,17		
2.8	Infrastrutture	6.547.526,32	6.790.917,87		
2.99	Altri beni materiali	18.229.073,44	17.647.212,05		
3	Immobilizzazioni in corso ed acconti	39.537.634,04	37.470.368,81	BI15	BI15
	Totale immobilizzazioni materiali	367.578.107,12	371.094.611,46		
IV	<u>Immobilizzazioni Finanziarie (1)</u>				
1	Partecipazioni in	570.557.769,51	590.584.447,12	BI111	BI111
a	imprese controllate	522.131.559,16	542.800.854,35	BI111a	BI111a
b	imprese partecipate	14.474.845,53	14.371.392,13	BI111b	BI111b
c	altri soggetti	33.951.364,82	33.412.200,64		
2	Crediti verso	145.244.098,22	134.780.225,64	BI112	BI112
a	altre amministrazioni pubbliche	0,00	93.456,48		
b	imprese controllate	9.926.180,66	9.926.180,66	BI112a	BI112a
c	imprese partecipate	0,00	0,00	BI112b	BI112b
d	altri soggetti	135.317.917,56	124.760.588,50	BI112c BI112d	BI112d
3	Altri titoli	0,00	0,00	BI113	
	Totale immobilizzazioni finanziarie	715.801.867,73	725.364.672,76		
	TOTALE IMMOBILIZZAZIONI (B)	1.098.442.523,18	1.110.312.989,37		
I	C) ATTIVO CIRCOLANTE				
	<u>Rimanenze</u>	4.338,80	4.013,99	CI	CI
	Totale	4.338,80	4.013,99		
II	<u>Crediti (2)</u>				
1	Crediti di natura tributaria	462.903.484,56	651.794.091,08		
a	Crediti da tributi destinati al finanziamento della sanità	183.520.529,37	297.615.092,97		
b	Altri crediti da tributi	24.792.375,58	25.907.505,41		
c	Crediti da Fondi perequativi	254.590.579,61	328.271.492,70		
2	Crediti per trasferimenti e contributi	346.046.888,15	323.655.340,90		
a	verso amministrazioni pubbliche	282.993.829,82	223.156.517,59		
b	imprese controllate	0,00	0,00		CI12
c	imprese partecipate	0,00	0,00	CI13	CI13
d	verso altri soggetti	63.053.058,33	100.498.823,31		
3	Verso clienti ed utenti	34.023.137,26	49.641.605,12	CI11	CI11
4	Altri Crediti	4.479.733,33	6.464.719,87	CI15	CI15
a	verso l'erario	0,00	0,00		
b	per attività svolta per c/terzi	0,00	0,00		
c	altri	4.479.733,33	6.464.719,87		
	Totale crediti	847.453.243,30	1.031.555.756,97		

STATO PATRIMONIALE CONSOLIDATO - ATTIVO		2021	2020	riferimento art.2424 CC	riferimento DM 26/4/95
III	<u>ATTIVITA' FINANZIARIE CHE NON COSTITUISCONO IMMOBILIZZI</u>				
1	partecipazioni	1.807.546,32	1.807.546,32	CIII1,2,3,4,5	CIII1,2,3
2	altri titoli	0,00	0,00	CIII6	CIII5
	Totale attività finanziarie che non costituiscono immobilizzi	1.807.546,32	1.807.546,32		
IV	<u>DISPONIBILITA' LIQUIDE</u>				
1	Conto di tesoreria	794.069.576,50	598.838.700,54		
a	<i>Istituto tesoriere</i>	516.478.160,25	401.483.005,70		CIV1a
b	<i>presso Banca d'Italia</i>	277.591.416,25	197.355.694,84		
2	Altri depositi bancari e postali	1.747.568,96	2.482.564,13	CIV1	CIV1b e CIV1c
3	Denaro e valori in cassa	0,00	0,00	CIV2 e CIV3	CIV2 e CIV3
4	Altri conti presso la tesoreria statale intestati all'ente	0,00	0,00		
	Totale disponibilità liquide	795.817.145,46	601.321.264,67		
	TOTALE ATTIVO CIRCOLANTE (C)	1.645.082.273,88	1.634.688.581,95		
	D) RATEI E RISCONTI				
1	Ratei attivi	0,00	749,10	D	D
2	Risconti attivi	0,00	0,00	D	D
	TOTALE RATEI E RISCONTI D)	-	749,10		
	TOTALE DELL'ATTIVO	2.743.524.797,06	2.745.002.320,42		

(1) con separata indicazione degli importi esigibili entro l'esercizio successivo

(2) con separata indicazione degli importi esigibili oltre l'esercizio successivo

(3) con separata indicazione degli importi relativi a beni indisponibili

Allegato X 10

**RENDICONTO GENERALE
ESERCIZIO FINANZIARIO ANNO 2021**

Stato patrimoniale passivo consolidato giunta regionale
Assemblea legislativa

Allegato n. 10 - Rendiconto della gestione
D.Lgs 118/2011

STATO PATRIMONIALE CONSOLIDATO - PASSIVO		2021	2020	riferimento art.2424 CC	riferimento DM 26/4/95
A) PATRIMONIO NETTO					
I	Fondo di dotazione	10.050.599,58	0,00	Ai	Ai
II	Riserve	334.273.397,42	0,00		
b	da capitale	0,00	0,00	AII, AIII	AII, AIII
c	da permessi di costruire	0,00	0,00		
d	riserve indisponibili per beni demaniali e patrimoniali indisponibili e per i beni culturali	321.429.996,04	0,00		
e	altre riserve indisponibili	1.922.497,92	0,00		
f	altre riserve disponibili	10.920.903,46	0,00		
III	Risultato economico dell'esercizio	-9.061.207,76	0,00	AIX	AIX
IV	Risultati economici di esercizi precedenti	154.050.641,36	0,00	AVII	
V	Riserve negative per beni indisponibili	0,00	0,00		
TOTALE PATRIMONIO NETTO (A) ⁽¹⁾		489.313.430,60	496.731.565,06		
B) FONDI PER RISCHI ED ONERI					
1	per trattamento di quiescenza	0,00	0,00	B1	B1
2	per imposte	0,00	0,00	B2	B2
3	altri	99.554.561,83	84.526.339,07	B3	B3
TOTALE FONDI RISCHI ED ONERI (B)		99.554.561,83	84.526.339,07		
C) TRATTAMENTO DI FINE RAPPORTO		0,00	0,00	C	C
TOTALE T.F.R. (C)		0,00	0,00		
D) DEBITI ⁽¹⁾					
1	Debiti da finanziamento	1.095.541.354,76	1.287.644.196,91		
a	prestiti obbligazionari	269.121.673,39	276.323.733,39	D1e D2	D1
b	v/ altre amministrazioni pubbliche	589.531.488,10	766.363.514,89		
c	verso banche e tesoriere	0,00	0,00	D4	D3 e D4
d	verso altri finanziatori	236.888.193,27	244.956.948,63	D5	
2	Debiti verso fornitori	26.683.873,85	27.193.433,59	D7	D6
3	Acconti	0,00	0,00	D6	D5
4	Debiti per trasferimenti e contributi	602.199.733,24	451.066.178,69		
a	enti finanziati dal servizio sanitario nazionale	0,00	0,00		
b	altre amministrazioni pubbliche	577.748.186,53	406.865.850,19		
c	imprese controllate	5.078.973,86	1.618.850,39	D9	D8
d	imprese partecipate	6.992.652,18	6.639.239,36	D10	D9
e	altri soggetti	12.379.920,67	35.942.238,75		
5	altri debiti	27.221.667,79	24.385.254,54	D12,D13,D14	D11,D12,D13
a	tributari	3.776.344,96	3.891.152,67		
b	verso istituti di previdenza e sicurezza sociale	4.529.705,31	4.365.673,09		
c	per attività svolta per c/terzi ⁽²⁾	0,00	0,00		
d	altri	18.915.617,52	16.128.428,78		
TOTALE DEBITI (D)		1.751.646.629,64	1.790.289.063,73		
E) RATEI E RISCONTI E CONTRIBUTI AGLI INVESTIMENTI					
I	Ratei passivi	12.559.775,04	12.837.296,05	E	E
II	Risconti passivi	390.450.399,95	360.618.056,51	E	E
1	Contributi agli investimenti	29.505.114,22	29.505.114,22		
a	da altre amministrazioni pubbliche	29.505.114,22	29.505.114,22		
b	da altri soggetti	0,00	0,00		
2	Concessioni pluriennali	0,00	0,00		
3	Altri risconti passivi	360.945.285,73	331.112.942,29		
TOTALE RATEI E RISCONTI (E)		403.010.174,99	373.455.352,56		
TOTALE DEL PASSIVO (A+B+C+D+E)		2.743.524.797,06	2.745.002.320,42		
CONTI D'ORDINE					
1)	Impegni su esercizi futuri	0,00	0,00		
2)	beni di terzi in uso	0,00	0,00		
3)	beni dati in uso a terzi	0,00	0,00		
4)	garanzie prestate a amministrazioni pubbliche	0,00	0,00		
5)	garanzie prestate a imprese controllate	0,00	0,00		
6)	garanzie prestate a imprese partecipate	0,00	0,00		
7)	garanzie prestate a altre imprese	268.740,95	268.740,95		
TOTALE CONTI D'ORDINE		268.740,95	268.740,95		

(1) con separata indicazione degli importi esigibili oltre l'esercizio successivo

(2) Non comprende debiti derivanti dall'attività di sostituto di imposta. I debiti derivanti da tale attività sono considerati nelle voci 5 a) e b)

Allegato X 11

RENDICONTO GENERALE ESERCIZIO FINANZIARIO ANNO 2021

Prospetto dimostrativo del risultato di amministrazione consolidato
Giunta regionale
Assemblea legislativa

PROSPETTO DIMOSTRATIVO DEL RISULTATO DI AMMINISTRAZIONE

		GESTIONE		
		RESIDUI	COMPETENZA	TOTALE
Fondo cassa al 1° gennaio 2021				401.483.005,70
RISCOSSIONI	(+)	642.945.047,57	2.413.069.691,88	3.056.014.739,45
PAGAMENTI	(-)	600.474.108,30	2.340.545.476,60	2.941.019.584,90
SALDO DI CASSA AL 31 DICEMBRE 2021	(=)			516.478.160,25
PAGAMENTI per azioni esecutive non regolarizzate al 31 dicembre 2021	(-)			-
FONDO DI CASSA AL 31 DICEMBRE 2021	(=)			516.478.160,25
RESIDUI ATTIVI	(+)	699.576.578,12	514.908.502,46	1.214.485.080,58
<i>di cui derivanti da accertamenti di tributi effettuati sulla base della stima del dipartimento delle finanze</i>		12.785.550,00	23.956.558,00	36.742.108,00
RESIDUI PASSIVI	(-)	663.247.735,09	564.391.685,46	1.227.639.420,55
FONDO PLURIENNALE VINCOLATO PER SPESE CORRENTI ⁽¹⁾	(-)			73.202.882,29
FONDO PLURIENNALE VINCOLATO PER SPESE IN CONTO CAPITALE ⁽¹⁾	(-)			112.948.016,47
RISULTATO DI AMMINISTRAZIONE AL 31 DICEMBRE 2021 (A)(2)	(=)			317.172.921,52

Composizione del risultato di amministrazione al 31 dicembre 2021:

Parte accantonata ⁽³⁾		
Fondo crediti di dubbia esigibilità al 31/12/2021 (4)		76.761.791,11
Accantonamento residui perenti al 31/12/2021 (5)		1.737.341,13
Fondo Accantonamento per rischio di soccombenza canoni di concessioni idroelettriche		23.697.200,43
Fondo accantonamento derivanti da concessioni di moratorie (concessioni estrazioni materiali di		18.466,24
Fondo accantonamento manovre regionali		3.000.000,00
Fondo contenzioso		37.009.229,04
Fondo accantonamento per perdite società partecipate		2.242.233,84
Fondo accantonamento per passività potenziali derivanti dalla gestione delle società partecipate		12.055.000,00
Fondo anticipazioni liquidità		27.699.974,05
Fondo passività potenziali		19.242.218,61
Fondo per rinnovi contrattuali personale Giunta regionale		4.532.447,51
Altri accantonamenti		-
Totale parte accantonata (B)		207.995.901,96
Parte vincolata		
Vincoli derivanti da leggi e dai principi contabili		17.390.560,17
Vincoli derivanti da trasferimenti		182.128.230,13
Vincoli derivanti dalla contrazione di mutui		275.400,23
Vincoli formalmente attribuiti dall'ente		1.634.649,10
Altri vincoli		-
Totale parte vincolata (C)		201.428.839,63
Parte destinata agli investimenti		
Totale parte destinata agli investimenti (D)		
Totale parte disponibile (E=A-B-C-D)		-92.251.820,07
F) di cui Disavanzo da debito autorizzato e non contratto(6)		-64.551.846,02

egativo, tale importo è iscritto tra le spese del bilancio di previsione come disavanzo da ripianare (6)

Allegato X 12

RENDICONTO GENERALE ESERCIZIO FINANZIARIO ANNO 2021

Composizione per missioni e programmi
del fondo pluriennale vincolato consolidato
Giunta regionale - Assemblea legislativa

Missioni e Programmi	Fondo pluriennale vincolato al 31 dicembre dell'esercizio 2020	Spese impegnate negli esercizi precedenti e coperte dal fondo pluriennale vincolato	Ricaricamento degli impegni di cui alla lettera b) dell'esercizio 2021 (cd. impegni pluriennali agli esercizi successivi al 2021)	Quota del fondo pluriennale vincolato al 31 dicembre dell'esercizio 2020 rinviasa all'esercizio 2022 e coperta dai fondi successivi	Spese impegnate nell'esercizio 2021 con imputazione all'esercizio 2022 e coperte dal fondo pluriennale vincolato	Spese impegnate nell'esercizio 2021 con imputazione a esercizi successivi a quelli considerati nel bilancio pluriennale vincolato	Fondo pluriennale vincolato al 31 dicembre dell'esercizio 2021
	(a)	(b)	(c)	(d)	(e)	(f)	(g)=(a)-(b)+(d)-(e)+(f)
Missione 01. Servizi istituzionali, generali e di gestione							
01 Organ istituzionali	466.293.939	275.336.538	0,00	93.957.411	0,00	0,00	288.914.822
02 Segreteria generale	420.833.938	233.869.326	20.883.132	0,00	0,00	0,00	197.780.922
03 Servizi generali, amministrativi, provveditorato	1.000.000,00	0,00	0,00	0,00	0,00	0,00	1.000.000,00
04 Gestione delle sedi funzionali e uffici locali	27.302.411	27.322.515	570,96	383.223	0,00	0,00	383.123,22
05 Gestione dei beni demaniali e patrimoniali	535.006.116	483.074.068	283.074,08	274.076.516	0,00	0,00	328.442,23
06 Ufficio tecnico	8.243.899,34	935.955,00	42.000,00	90.522,97	0,00	0,00	7.796.417,31
07 Istituzioni consultative popolari - Anagrafe e stato civile	1.181.894,21	881.428,55	24.142,94	644.800,06	0,00	0,00	928.872,48
08 Statistica e sistemi informativi	3.137.974,12	2.888.375,38	2.051,38	227.497,30	0,00	0,00	238.870,92
09 Assistenza tecnico-amministrativa agli enti locali	1.000.000,00	0,00	0,00	0,00	0,00	0,00	1.000.000,00
10 Politiche regionali	240.156,40	125.183,54	14.630,17	3.442.272,11	26.986,38	0,00	2.769.872,48
Totale Missione 01	16.936.609,99	6.525.609,98	355.814,55	7.769.416,98	103.896,48	0,00	16.928.498,93
Missione 02. Guardia							
01 Uffici giudiziari	0,00	0,00	0,00	0,00	0,00	0,00	0,00
02 Carri circoscrizionali e altri servizi	0,00	0,00	0,00	0,00	0,00	0,00	0,00
03 Polizia regionale unitaria per la giustizia (solo per le Regioni)	0,00	0,00	0,00	0,00	0,00	0,00	0,00
Totale Missione 02	0,00	0,00	0,00	0,00	0,00	0,00	0,00
Missione 03. Politiche sociali e amministrative							
01 Politiche sociali e amministrative	0,00	0,00	0,00	0,00	0,00	0,00	0,00
02 Sistema integrato di sicurezza urbana	70.000,00	45.000,00	0,00	25.000,00	0,00	0,00	50.000,00
03 Politiche regionali unitarie per l'ordine pubblico e la sicurezza (solo per le Regioni)	0,00	0,00	0,00	0,00	0,00	0,00	0,00
Totale Missione 03	70.000,00	45.000,00	0,00	25.000,00	0,00	0,00	50.000,00
Missione 04. Istruzione e diritto allo studio							
01 Istruzione presecondaria	0,00	0,00	0,00	0,00	0,00	0,00	0,00
02 Istruzione secondaria superiore (solo per le Regioni)	189.271,00	176.395,11	831,98	0,00	0,00	0,00	189.271,00
03 Istruzione universitaria	0,00	0,00	0,00	0,00	0,00	0,00	0,00
04 Istruzione tecnica superiore	749.991,22	822.221,39	62.075,86	417.486,36	0,00	0,00	931.511,61
05 Servizi ausiliari all'istruzione	406.800,00	0,00	0,00	75.500,00	0,00	0,00	482.300,00
06 Diritto allo studio	1.043.800,00	1.364.282,12	38.330,30	351.602,35	136.139,56	0,00	1.733.010,01
Totale Missione 04	2.825.772,22	1.898.282,12	109.242,25	4.000.072,51	315.069,96	0,00	3.146.852,62
Missione 05. Politiche regionali di promozione dei beni e delle attività culturali							
01 Valorizzazione dei beni di interesse storico	222.995,36	141.047,56	0,00	81.942,86	0,00	0,00	81.942,86
02 Attività culturali e interventi diversi nel settore culturale	1.530.919,51	415.219,51	1.600,00	392.022,26	0,00	0,00	1.566.022,26
03 Politiche regionali unitarie per la tutela delle attività culturali (solo per le Regioni)	966.078,23	627.426,23	181.302,98	2.364.872,50	0,00	0,00	2.523.106,87
Totale Missione 05	2.780.093,10	1.183.413,30	182.902,98	2.756.872,56	0,00	0,00	4.371.056,93
Missione 06. Politiche giovanili, sport e tempo libero							
01 Sport e tempo libero	911.822,28	617.238,12	10.911,38	774.192,28	0,00	0,00	2.608.483,97
02 Politiche regionali unitarie per i giovani (in opere e in tempo libero) (solo per le Regioni)	0,00	0,00	0,00	0,00	0,00	0,00	0,00
Totale Missione 06	911.822,28	617.238,12	10.911,38	774.192,28	0,00	0,00	2.608.483,97
Missione 07. Turismo							
01 Sviluppo e valorizzazione del turismo	833.889,64	638.429,79	6.849,94	208.270,21	0,00	0,00	3.123.973,36
02 Politiche regionali unitarie per il turismo	932.894,95	492.287,27	74.664,98	424.090,27	0,00	0,00	81.092,97
Totale Missione 07	1.806.804,59	1.130.717,06	81.514,92	3.339.493,42	0,00	0,00	3.194.066,33
Missione 08. Acquisti del territorio ed edilizia abitativa							
01 Urbanistica assetto del territorio	11.656.511,59	1.500.669,71	889.52,45	6.660.010,17	4.615.817,27	0,00	412.998,62
02 Edilizia residenziale pubblica e sociale e piani di edilizia economico-popolare	21.890.010,43	5.592.271,64	1.836.729,74	8.511.226,95	0,00	0,00	29.694.206,20
03 Politiche regionali unitarie per l'assetto del territorio e l'edilizia abitativa (solo per le Regioni)	601.071,29	94.469,44	0,00	307.202,35	67.173,43	0,00	899.277,97
Totale Missione 08	33.590.994,02	7.085.410,79	1.325.662,19	15.697.109,11	4.682.991,20	0,00	49.082.119,96
Missione 09. Sviluppo sostenibile e tutela del territorio e dell'ambiente							
01 Difesa del suolo	1.349.600,00	1.128.848,83	41.862,20	179.481,06	0,00	0,00	613.944,43
02 Tercia, valorizzazione e recupero ambientale	4.531.245,27	458.481,01	115,18	4.072.244,68	525.341,26	0,00	4.792.760,64
03 Rifiuti	1.476.965,80	748.496,17	15.727,78	631.381,50	0,00	0,00	1.202.371,13
04 Servizio idrico integrato	240.000,00	0,00	0,00	240.000,00	0,00	0,00	240.000,00
05 Aree protette, parchi naturali, protezione naturalistica e forestazione	176.817,21	169.869,53	0,00	54.396,76	0,00	0,00	61.538,84
06 Tutela e valorizzazione delle risorse idriche	582.983,40	62.886,12	18.242,29	434.436,60	0,00	0,00	916.286,60
07 Sviluppo sostenibile, territorio montano, piccoli Comuni	344,00	0,00	0,00	344,00	0,00	0,00	344,00
08 Politiche regionali unitarie per lo sviluppo sostenibile e la tutela del territorio e l'ambiente (solo per le Regioni)	212.465,00	232.465,00	323,69	1.679.143,96	261.093,02	0,00	2.482.197,29
Totale Missione 09	10.694.772,62	2.860.662,75	217.791,13	8.234.150,42	613.943,11	0,00	16.365.192,48
Missione 10. Trasporti e diritto alla mobilità							
01 Trasporto ferroviario	6.634.897,36	5.107.662,21	0,01	1.142.086,54	0,00	0,00	2.668.619,88
02 Trasporto pubblico locale	7.883.829,95	7.395.509,83	1.287,22	1.874.647,49	0,00	0,00	2.412.892,29
03 Trasporto per vie d'acqua	0,00	0,00	0,00	0,00	0,00	0,00	0,00
04 Trasporti aerei	815,00	671,00	0,00	0,00	0,00	0,00	14,00
05 Politiche regionali unitarie per i trasporti e il diritto alla mobilità (solo per le Regioni)	10.040.030,48	2.641.885,28	183.192,88	7.309.090,85	0,00	0,00	11.523.097,42
Totale Missione 10	30.776.800,04	15.271.711,89	198.075,11	4.357.155,63	0,00	0,00	28.505.574,67
Missione 11. Soccorso civile							
01 Sistema di protezione civile	1.472.110,06	1.195.855,59	10.832,93	286.454,24	0,00	0,00	457.886,38
02 Interventi a supporto di calamità naturali	3.971.932,10	1.039.411,42	2.683,36	365.012,26	133.502,54	0,00	3.237.963,83

Allegato X 13

RENDICONTO GENERALE ESERCIZIO FINANZIARIO ANNO 2021

Composizione dell'accantonamento al fondo crediti di dubbia esigibilità e al fondo svalutazione crediti consolidato Giunta regionale - Assemblea legislativa

COMPOSIZIONE DELL'ACCANTONAMENTO AL FONDO CREDITI DI DUBBIA ESIGIBILITA' E AL FONDO SVALUTAZIONE CREDITI

TIPOLOGIA	DENOMINAZIONE	RESIDUI ATTIVI FORMATISI NELL'ESERCIZIO CUI SI RIFERISCE IL RENDICONTO (a)	RESIDUI ATTIVI DEGLI ESERCIZI PRECEDENTI (b)	TOTALE RESIDUI ATTIVI (c) = (a) + (b)	IMPORTO MINIMO DEL FONDO (d)	FONDO CREDITI DI DUBBIA ESIGIBILITA' (e)	% di accantonamento al fondo crediti di dubbia esigibilità (f) = (e) / (c)
ENTRATE CORRENTI DI NATURA TRIBUTARIA, CONTRIBUTIVA E PEREQUATIVA							
1010100	Tipologia 101: Imposte, tasse e proventi assimilati di cui accertati per cassa sulla base del principio contabile 3.7 Tipologia 101: Imposte, tasse e proventi assimilati non accertati per cassa	28.387.366,38 4.249.307,58 24.138.058,80	80.017.011,50 - 80.017.011,50	108.404.377,88 4.249.307,58 104.155.070,30	67.804.142,14	69.804.142,14	67,02%
1010200	Tipologia 102: Tributi destinati al finanziamento della sanità (solo per le Regioni) di cui accertati per cassa sulla base del principio contabile 3.7 Tipologia 102: Tributi destinati al finanziamento della sanità non accertati per cassa	103.708.692,41 - 103.708.692,41	179.299.106,54 - 179.299.106,54	283.007.798,95 - 283.007.798,95	-	-	0,00%
1010300	Tipologia 103: Tributi devoluti e regolati alle autonomie speciali (solo per le Regioni) di cui accertati per cassa sulla base del principio contabile 3.7 Tipologia 103: Tributi devoluti e regolati alle autonomie speciali non accertati per cassa	- - -	- - -	- - -	-	-	-
1010400	Tipologia 104: Compartecipazioni di tributi	-	-	-	-	-	-
1030100	Tipologia 301: Fondi perequativi da Amministrazioni Centrali	114.617.849,34	139.972.730,27	254.590.579,61	-	-	0,00%
1030200	Tipologia 302: Fondi perequativi dalla Regione o Provincia autonoma (solo per gli Enti locali)	-	-	-	-	-	-
1000000	TOTALE TITOLO 1	246.713.908,13	399.288.848,31	646.002.756,44	67.804.142,14	69.804.142,14	10,81%
TRASFERIMENTI CORRENTI							
2010100	Tipologia 101: Trasferimenti correnti da Amministrazioni pubbliche	89.012.826,05	40.281.219,08	129.294.045,13	-	-	0,00%
2010200	Tipologia 102: Trasferimenti correnti da Famiglie	-	-	-	-	-	0,00%
2010300	Tipologia 103: Trasferimenti correnti da Imprese	305.297,96	-	305.297,96	245,09	245,09	0,08%
2010400	Tipologia 104: Trasferimenti correnti da Istituzioni Sociali Private	-	45.500,00	45.500,00	-	-	0,00%
2010500	Tipologia 105: Trasferimenti correnti dall'Unione Europea e dal Resto del Mondo Trasferimenti correnti dall'Unione Europea Trasferimenti correnti dal Resto del Mondo	19.798.674,77 19.752.663,59 46.011,18	11.807.368,97 11.759.510,57 47.858,40	31.606.043,74 31.512.174,16 93.869,58	-	-	0,00%
2000000	TOTALE TITOLO 2	109.116.798,78	52.134.088,05	161.250.886,83	245,09	245,09	0,00%
ENTRATE EXTRATRIBUTARIE							
3010000	Tipologia 100: Vendita di beni e servizi e proventi derivanti dalla gestione dei beni	159.222,14	34.369.709,77	34.528.931,91	622.511,92	622.511,92	1,80%
3020000	Tipologia 200: Proventi derivanti dall'attività di controllo e repressione delle irregolarità e degli illeciti	396.460,65	5.097.527,21	5.493.987,86	5.231.199,03	5.231.199,03	95,22%
3030000	Tipologia 300: Interessi attivi	12.947,26	29.571,76	42.519,02	16.671,72	16.671,72	39,21%
3040000	Tipologia 400: Altre entrate da redditi da capitale	-	-	-	-	-	0,00%
3050000	Tipologia 500: Rimborsi e altre entrate correnti	2.414.855,60	1.322.711,51	3.737.567,11	129.399,84	129.399,84	3,46%
3000000	TOTALE TITOLO 3	2.983.485,65	40.819.520,25	43.803.005,90	5.999.782,51	5.999.782,51	13,70%
ENTRATE IN CONTO CAPITALE							
4010000	Tipologia 100: Tributi in conto capitale	-	-	-	-	-	0,00%
4020000	Tipologia 200: Contributi agli investimenti Contributi agli investimenti da amministrazioni pubbliche Contributi agli investimenti da UE Tipologia 200: Contributi agli investimenti al netto dei contributi da PA e da UE	43.216.889,19 25.160.440,34 18.056.448,85 -	134.928.507,97 133.967.603,72 960.904,25 -	178.145.397,16 159.128.044,06 19.017.353,10 -	-	-	0,00%
4030000	Tipologia 300: Altri trasferimenti in conto capitale Altri trasferimenti in conto capitale da amministrazioni pubbliche Altri trasferimenti in conto capitale da UE Tipologia 300: Altri trasferimenti in conto capitale al netto dei trasferimenti da PA e da UE	16.039,25 16.039,25 - -	23.104,00 23.104,00 - -	39.143,25 39.143,25 - -	-	-	0,00%
4040000	Tipologia 400: Entrate da alienazione di beni materiali e immateriali	-	-	-	-	-	0,00%
4050000	Tipologia 500: Altre entrate in conto capitale	695.860,04	897.780,97	1.593.641,01	957.621,37	957.621,37	60,09%
4000000	TOTALE TITOLO 4	43.928.788,48	135.849.392,94	179.778.181,42	957.621,37	957.621,37	0,53%
ENTRATE DA RIDUZIONE DI ATTIVITA' FINANZIARIE							
5010000	Tipologia 100: Alienazione di attività finanziarie	-	-	-	-	-	0,00%
5020000	Tipologia 200: Riscossione crediti di breve termine	-	-	-	-	-	0,00%
5030000	Tipologia 300: Riscossione crediti di medio-lungo termine	-	-	-	-	-	0,00%
5040000	Tipologia 400: Altre entrate per riduzione di attività finanziarie	106.684.542,14	71.419.604,53	178.104.146,67	-	-	0,00%
5000000	TOTALE TITOLO 5	106.684.542,14	71.419.604,53	178.104.146,67	-	-	0,00%
TOTALE GENERALE		509.427.523,18	699.511.454,08	1.208.938.977,26	74.761.791,11	76.761.791,11	0,00%
DI CUI FONDO CREDITI DI DUBBIA ESIGIBILITA' IN C/CAPITALE		43.928.788,48	135.849.392,94	179.778.181,42	957.621,37	957.621,37	0,00%
DI CUI FONDO CREDITI DI DUBBIA ESIGIBILITA' DI PARTE CORRENTE (n)		465.498.734,70	563.662.061,14	1.029.160.795,84	73.804.169,74	75.804.169,74	0,00%

CONFRONTO FONDO CREDITI DI DUBBIA ESIGIBILITA' - FONDO SVALUTAZIONE CREDITI	TOTALE CREDITI	FONDO SVALUTAZIONE CREDITI
RESIDUI ATTIVI NEL CONTO DEL BILANCIO TITOLI DA 1 A 5	1.208.938.977,26	76.761.791,11
CREDITI STRALCIATI DAL CONTO DEL BILANCIO		
ACCERTAMENTI IMPUTATI AGLI ESERCIZI SUCCESSIVI A QUELLO CUI IL RENDICONTO SI RIFERISCE (m)	10.299.358,45	10.299.358,45
TOTALE	1.219.238.335,71	87.061.149,56

Allegato X 14

RENDICONTO GENERALE ESERCIZIO FINANZIARIO ANNO 2021

Prospetto delle entrate di bilancio per titoli,
tipologie e categorie consolidato Giunta regionale
Assemblea legislativa

**PROSPETTO DELLE ENTRATE DI BILANCIO PER TITOLI, TIPOLOGIE E
CATEGORIE
REGIONI (*)**

TITOLO TIPOLOGIA CATEGORIA	DENOMINAZIONE	ACCERTAMENTI	di cui entrate accertate non ricorrenti	RISCOSSIONI IN C/COMPETENZA ¹	RISCOSSIONI IN C/RESIDUI ¹
	ENTRATE CORRENTI DI NATURA TRIBUTARIA, CONTRIBUTIVA E PEREQUATIVA				
1010100	Tipologia 101: Imposte tasse e proventi assimilati	213.031.924,24	28.410.605,04	184.644.557,86	27.901.802,85
1010117	Addizionale regionale IRPEF non sanità	24.345.987,24	2.174.987,24	2.174.987,24	21.461.730,00
1010120	Imposta regionale sulle attività produttive (IRAP) non Sanità	76.302.453,62	8.553.031,93	74.516.895,62	2.208.496,00
1010131	Imposta regionale sulla benzina per autotrazione	0,00	0,00	0,00	0,00
1010142	Imposta regionale sulle concessioni statali sui beni del demanio marittimo	0,00	0,00	0,00	0,00
1010143	Imposta regionale sulle concessioni statali sui beni del patrimonio indisponibile	793,27	0,00	793,27	0,00
1010144	Imposta regionale per le emissioni sonore degli aeromobili		0,00	0,00	0,00
1010146	Tassa regionale per il diritto allo studio universitario	4.487.680,00	0,00	4.487.680,00	0,00
1010147	Tassa sulla concessione per la caccia e per la pesca	2.389.622,10	0,00	2.368.032,35	6.301,49
1010148	Tasse sulle concessioni regionali	0,00	0,00	0,00	0,00
1010150	Tassa di circolazione dei veicoli a motore (tassa automobilistica)	102.153.694,89	17.682.585,87	98.051.014,36	4.058.124,88
1010155	Tassa di abilitazione all'esercizio professionale	35.553,00	0,00	33.396,30	346,97
1010159	Tributo speciale per il deposito in discarica dei rifiuti solidi	1.362.064,32	0,00	1.362.064,32	0,00
1010160	Tributo per l'esercizio delle funzioni di tutela, protezione e igiene dell'ambiente	0,00	0,00	0,00	0,00
1010170	Proventi dei Casinò	0,00	0,00	0,00	0,00
1010177	Addizionale regionale sul gas naturale	1.954.075,80	0,00	1.649.694,40	166.803,51
1010195	Altre ritenute n.a.c.	0,00	0,00	0,00	0,00
1010196	Altre entrate su lotto, lotterie e altre attività di gioco n.a.c.	0,00	0,00	0,00	0,00
1010197	Altre accise n.a.c.	0,00	0,00	0,00	0,00
1010198	Altre imposte sostitutive n.a.c.	0,00	0,00	0,00	0,00
1010199	Altre imposte, tasse e proventi n.a.c.	0,00	0,00	0,00	0,00
1010200	Tipologia 102: Tributi destinati al finanziamento della sanità	1.571.329.062,66	0,00	1.467.620.370,25	194.252.076,74
1010201	Imposta regionale sulle attività produttive - IRAP - Sanità	232.023.000,00	0,00	135.186.395,04	182.822.689,78
1010202	Imposta regionale sulle attività produttive - IRAP - Sanità derivante da manovra fiscale regionale		0,00		
1010203	Compartecipazione IVA - Sanità	1.203.317.562,66	0,00	1.203.317.562,66	0,00
1010204	Addizionale IRPEF - Sanità	135.988.500,00	0,00	129.116.412,55	11.429.386,96
1010205	Addizionale IRPEF - Sanità derivante da manovra fiscale regionale	0,00	0,00	0,00	0,00
1010206	Accisa sulla benzina per autotrazione - sanità	0,00	0,00	0,00	0,00
1010299	Altri tributi destinati al finanziamento della spesa sanitaria	0,00	0,00	0,00	0,00
1010300	Tipologia 103: Tributi devoluti e regolati alle autonomie speciali	0,00	0,00	0,00	0,00
1010301	Imposta sul reddito delle persone fisiche (ex IRPEF)	0,00	0,00	0,00	0,00
1010302	Imposta sul reddito delle società (ex IRPEG)	0,00	0,00	0,00	0,00
1010303	Imposta sostitutiva dell'IRPEF e dell'imposta di registro e di bollo sulle locazioni di immobili per finalità abitative (cedolare secca)	0,00	0,00	0,00	0,00
1010304	Imposte sostitutive su risparmio gestito	0,00	0,00	0,00	0,00
1010305	Imposta sostitutiva in materia di conferimenti di aziende, fusioni e scissioni	0,00	0,00	0,00	0,00

**PROSPETTO DELLE ENTRATE DI BILANCIO PER TITOLI, TIPOLOGIE E
CATEGORIE
REGIONI (*)**

TITOLO TIPOLOGIA CATEGORIA	DENOMINAZIONE	ACCERTAMENTI	di cui entrate accertate non ricorrenti	RISCOSSIONI IN C/COMPETENZA ¹	RISCOSSIONI IN C/RESIDUI ¹
1010307	Imposte municipale propria riservata all'erario	0,00	0,00	0,00	0,00
1010309	Imposta patrimoniale sul valore degli immobili situati all'estero	0,00	0,00	0,00	0,00
1010310	Imposta sulle riserve matematiche delle imprese di assicurazione	0,00	0,00	0,00	0,00
1010311	Imposta sul valore delle attività finanziarie detenute all'estero dalle persone fisiche residenti nel territorio dello stato	0,00	0,00	0,00	0,00
1010312	Imposta sulle plusvalenze da cessione di attività finanziarie	0,00	0,00	0,00	0,00
1010313	Imposta sostitutiva delle imposte sui redditi su plusvalenze da cessione a titolo oneroso di azioni e di altri rapporti partecipativi	0,00	0,00	0,00	0,00
1010314	Imposte su assicurazione vita	0,00	0,00	0,00	0,00
1010315	Imposta erariale sugli aeromobili privati	0,00	0,00	0,00	0,00
1010318	Ritenute sugli interessi e su altri redditi da capitale	0,00	0,00	0,00	0,00
1010319	Ritenute e imposte sostitutive sugli utili distribuiti dalle società di capitali	0,00	0,00	0,00	0,00
1010321	Imposta sul valore aggiunto (IVA) sugli scambi interni	0,00	0,00	0,00	0,00
1010322	Imposta sul valore aggiunto (IVA) sulle importazioni	0,00	0,00	0,00	0,00
1010323	Imposta sulle assicurazioni	0,00	0,00	0,00	0,00
1010324	Accisa sui tabacchi	0,00	0,00	0,00	0,00
1010325	Accisa sull'alcole e le bevande alcoliche	0,00	0,00	0,00	0,00
1010326	Accisa sull'energia elettrica	0,00	0,00	0,00	0,00
1010327	Accisa sui prodotti energetici	0,00	0,00	0,00	0,00
1010330	Imposta sul gas naturale	0,00	0,00	0,00	0,00
1010332	Imposta di consumo su oli lubrificanti e bitumi di petrolio	0,00	0,00	0,00	0,00
1010333	Imposta di registro	0,00	0,00	0,00	0,00
1010334	Imposta di bollo	0,00	0,00	0,00	0,00
1010335	Imposta ipotecaria	0,00	0,00	0,00	0,00
1010336	Imposta unica sui concorsi pronostici e sulle scommesse	0,00	0,00	0,00	0,00
1010337	Proventi da lotto, lotterie e altri giochi	0,00	0,00	0,00	0,00
1010338	Imposta sugli intrattenimenti	0,00	0,00	0,00	0,00
1010345	Tassa sulle concessioni governative	0,00	0,00	0,00	0,00
1010356	Tassa sulle emissioni di anidride solforosa	0,00	0,00	0,00	0,00
1010358	Canone radiotelevisivo	0,00	0,00	0,00	0,00
1010362	Diritti catastali	0,00	0,00	0,00	0,00
1010371	Proventi della vendita di denaturanti e contrassegni di Stato	0,00	0,00	0,00	0,00
1010372	Proventi vari dei Monopoli di Stato	0,00	0,00	0,00	0,00
1010374	Imposte sulle successioni e donazioni	0,00	0,00	0,00	0,00
1010395	Altre accise n.a.c.	0,00	0,00	0,00	0,00
1010396	Altre entrate su lotto, lotterie e altre attività di gioco n.a.c.	0,00	0,00	0,00	0,00
1010397	Altre ritenute n.a.c.	0,00	0,00	0,00	0,00
1010398	Altre imposte sostitutive n.a.c.	0,00	0,00	0,00	0,00
1010399	Altre ritenute n.a.c.	0,00	0,00	0,00	0,00
1010400	Tipologia 104: Compartecipazioni di tributi	100.551.026,49	0,00	100.551.026,49	0,00
1010401	Compartecipazione IVA a Regioni - non Sanità	0,00	0,00	0,00	0,00
1010402	Addizionale regionale alla compartecipazione IVA	0,00	0,00	0,00	0,00
1010403	Compartecipazione al bollo auto	0,00	0,00	0,00	0,00
1010404	Compartecipazione al gasolio	0,00	0,00	0,00	0,00
1010409	Compartecipazioni accise benzina e gasolio destinate ad alimentare il Fondo Nazionale Trasporti di cui all'art.16 bis del DL 95/2012	100.551.026,49	0,00	100.551.026,49	0,00

**PROSPETTO DELLE ENTRATE DI BILANCIO PER TITOLI, TIPOLOGIE E
CATEGORIE
REGIONI (*)**

TITOLO TIPOLOGIA CATEGORIA	DENOMINAZIONE	ACCERTAMENTI	di cui entrate accertate non ricorrenti	RISCOSSIONI IN C/COMPETENZA ¹	RISCOSSIONI IN C/RESIDUI ¹
1010497	Altre compartecipazioni di imposte a Regioni non destinati al finanziamento della spesa sanitaria	0,00	0,00	0,00	0,00
1030100	Tipologia 301: Fondi perequativi da Amministrazioni Centrali	128.471.133,34	0,00	13.853.284,00	188.298.762,43
1030101	Fondi perequativi dallo Stato	4.904.815,00	0,00	4.904.815,00	0,00
1030102	Fondo perequativo dallo Stato - Sanità	123.566.318,34	0,00	8.948.469,00	188.298.762,43
1000000	TOTALE TITOLO 1	2.013.383.146,73	28.410.605,04	1.766.669.238,60	410.452.642,02
	TRASFERIMENTI CORRENTI				
2010100	Tipologia 101: Trasferimenti correnti da Amministrazioni pubbliche	241.817.273,35	156.242.631,36	152.804.447,30	35.674.854,26
2010101	Trasferimenti correnti da Amministrazioni Centrali	223.303.369,46	155.959.725,71	134.455.555,87	35.634.179,40
2010102	Trasferimenti correnti da Amministrazioni Locali	18.493.903,89	282.905,65	18.328.891,43	40.674,86
2010103	Trasferimenti correnti da Enti di Previdenza	0,00	0,00	0,00	0,00
2010104	Trasferimenti correnti da organismi interni e/o unità locali della amministrazione	20.000,00	0,00	20.000,00	0,00
2010200	Tipologia 102: Trasferimenti correnti da Famiglie	83.160,00	0,00	83.160,00	0,00
2010201	Trasferimenti correnti da Famiglie	83.160,00	0,00	83.160,00	0,00
2010300	Tipologia 103: Trasferimenti correnti da Imprese	33.685.814,98	530.628,55	33.380.517,02	15.309,65
2010301	Sponsorizzazioni da imprese	0,00	0,00	0,00	0,00
2010302	Altri trasferimenti correnti da imprese	33.685.814,98	530.628,55	33.380.517,02	15.309,65
2010400	Tipologia 104: Trasferimenti correnti da Istituzioni Sociali Private	0,00	0,00	0,00	0,00
2010401	Trasferimenti correnti da Istituzioni Sociali Private	0,00	0,00	0,00	0,00
2010500	Tipologia 105: Trasferimenti correnti dall'Unione Europea e dal Resto del Mondo	36.654.959,93	36.654.959,93	16.856.285,16	25.610.140,52
2010501	Trasferimenti correnti dall'Unione Europea	36.334.665,59	36.334.665,59	16.582.002,00	25.610.140,52
2010502	Trasferimenti correnti dal Resto del Mondo	320.294,34	320.294,34	274.283,16	0,00
2000000	TOTALE TITOLO 2	312.241.208,26	193.428.219,84	203.124.409,48	61.300.304,43
	ENTRATE EXTRATRIBUTARIE				
3010000	Tipologia 100: Vendita di beni e servizi e proventi derivanti dalla gestione dei beni	90.066.946,67	41.161,60	89.907.724,53	15.457.936,70
3010100	Vendita di beni	17.577,38	0,00	17.577,38	0,00
3010200	Entrate dalla vendita e dall'erogazione di servizi	75.088.128,16	41.161,60	75.069.297,87	15.074.356,02
3010300	Proventi derivanti dalla gestione dei beni	14.961.241,13	0,00	14.820.849,28	383.580,68
3020000	Tipologia 200: Proventi derivanti dall'attività di controllo e repressione delle irregolarità e degli illeciti	801.121,77	801.048,50	404.661,12	348.992,72
3020100	Entrate da amministrazioni pubbliche derivanti dall'attività di controllo e repressione delle irregolarità e degli illeciti	192.270,19	192.270,19	192.270,19	176.994,00
3020200	Entrate da famiglie derivanti dall'attività di controllo e repressione delle irregolarità e degli illeciti	169.991,33	169.991,33	119.812,78	42.495,72

**PROSPETTO DELLE ENTRATE DI BILANCIO PER TITOLI, TIPOLOGIE E
CATEGORIE
REGIONI (*)**

TITOLO TIPOLOGIA CATEGORIA	DENOMINAZIONE	ACCERTAMENTI	di cui entrate accertate non ricorrenti	RISCOSSIONI IN C/COMPETENZA ¹	RISCOSSIONI IN C/RESIDUI ¹
3020300	Entrate da Imprese derivanti dall'attività di controllo e repressione delle irregolarità e degli illeciti	438.860,25	438.786,98	92.578,15	129.503,00
3020400	Entrate da Istituzioni Sociali Private derivanti dall'attività di controllo e repressione delle irregolarità e degli illeciti	0,00	0,00	0,00	0,00
3030000	Tipologia 300: Interessi attivi	16.593.370,88	365.131,69	16.580.423,62	3.485,56
3030100	Interessi attivi da titoli o finanziamenti a breve termine	0,00	0,00	0,00	0,00
3030200	Interessi attivi da titoli obbligazionari a medio - lungo termine	0,00	0,00	0,00	0,00
3030300	Altri interessi attivi	16.593.370,88	365.131,69	16.580.423,62	3.485,56
3040000	Tipologia 400: Altre entrate da redditi da capitale	0,00	0,00	0,00	0,00
3040100	Rendimenti da fondi comuni di investimento	0,00	0,00	0,00	0,00
3040200	Entrate derivanti dalla distribuzione di dividendi	0,00	0,00	0,00	0,00
3040300	Entrate derivanti dalla distribuzione di utili e avanzi	0,00	0,00	0,00	0,00
3049900	Altre entrate da redditi da capitale	0,00	0,00	0,00	0,00
3050000	Tipologia 500: Rimborsi e altre entrate correnti	14.358.027,85	10.227.341,68	11.943.172,25	2.656.654,10
3050100	Indennizzi di assicurazione	15.940,10	15.940,10	15.940,10	0,00
3050200	Rimborsi in entrata	8.830.694,59	4.708.069,24	8.471.231,53	158.875,22
3059900	Altre entrate correnti n.a.c.	5.511.393,16	5.503.332,34	3.456.000,62	2.497.778,88
3000000	TOTALE TITOLO 3	121.819.467,17	11.434.683,47	118.835.981,52	18.467.069,08
	ENTRATE IN CONTO CAPITALE				
4010000	Tipologia 100: Tributi in conto capitale	0,00	0,00	0,00	0,00
4010100	Imposte da sanatorie e condoni	0,00	0,00	0,00	0,00
4010200	Altre imposte in conto capitale	0,00	0,00	0,00	0,00
4020000	Tipologia 200: Contributi agli investimenti	86.113.297,19	86.113.297,19	42.896.408,00	75.341.464,55
4020100	Contributi agli investimenti da amministrazioni pubbliche	47.064.801,77	47.064.801,77	21.904.361,43	36.473.098,22
4020200	Contributi agli investimenti da Famiglie	0,00	0,00	0,00	0,00
4020300	Contributi agli investimenti da Imprese	0,00	0,00	0,00	0,00
4020400	Contributi agli investimenti da Istituzioni Sociali Private	0,00	0,00	0,00	0,00
4020500	Contributi agli investimenti dall'Unione Europea e dal Resto del Mondo	39.048.495,42	39.048.495,42	20.992.046,57	38.868.366,33
4020600	Contributi agli investimenti direttamente destinati al rimborso di prestiti da amministrazioni pubbliche	0,00	0,00	0,00	0,00
4030000	Tipologia 300: Altri trasferimenti in conto capitale	39.837,25	39.837,25	23.798,00	24.496,00
4030100	Trasferimenti in conto capitale per assunzione di debiti dell'amministrazione da parte di amministrazioni pubbliche	0,00	0,00	0,00	0,00
4030200	Trasferimenti in conto capitale per assunzione di debiti dell'amministrazione da parte di Imprese	0,00	0,00	0,00	0,00
4030300	Trasferimenti in conto capitale per assunzione di debiti dell'amministrazione da parte dell'Unione Europea e del Resto del Mondo	0,00	0,00	0,00	0,00

**PROSPETTO DELLE ENTRATE DI BILANCIO PER TITOLI, TIPOLOGIE E
CATEGORIE
REGIONI (*)**

TITOLO TIPOLOGIA CATEGORIA	DENOMINAZIONE	ACCERTAMENTI	di cui entrate accertate non ricorrenti	RISCOSSIONI IN C/COMPETENZA ¹	RISCOSSIONI IN C/RESIDUI ¹
4030400	Trasferimenti in conto capitale da parte di amministrazioni pubbliche per cancellazione di debiti dell'amministrazione	0,00	0,00	0,00	0,00
4030500	Trasferimenti in conto capitale da parte di imprese per cancellazione di debiti dell'amministrazione	0,00	0,00	0,00	0,00
4030600	Trasferimenti in conto capitale da parte dell'Unione Europea e Resto del Mondo per cancellazione di debiti dell'amministrazione	0,00	0,00	0,00	0,00
4030700	Trasferimenti in conto capitale per ripiano disavanzi pregressi da amministrazioni pubbliche	0,00	0,00	0,00	0,00
4030800	Trasferimenti in conto capitale per ripiano disavanzi pregressi da imprese	0,00	0,00	0,00	0,00
4030900	Trasferimenti in conto capitale per ripiano disavanzi pregressi dall'Unione Europea e dal Resto del Mondo	0,00	0,00	0,00	0,00
4031000	Altri trasferimenti in conto capitale da amministrazioni pubbliche	39.837,25	39.837,25	23.798,00	24.496,00
4031100	Altri trasferimenti in conto capitale da Famiglie	0,00	0,00	0,00	0,00
4031200	Altri trasferimenti in conto capitale da imprese	0,00	0,00	0,00	0,00
4031300	Altri trasferimenti in conto capitale da Istituzioni Sociali Private	0,00	0,00	0,00	0,00
4031400	Altri trasferimenti in conto capitale dall'Unione Europea e dal Resto del Mondo	0,00	0,00	0,00	0,00
4040000	Tipologia 400: Entrate da alienazione di beni materiali e immateriali	19.090,04	19.090,04	19.090,04	0,00
4040100	Alienazione di beni materiali	18.269,04	18.269,04	18.269,04	0,00
4040200	Cessione di Terreni e di beni materiali non prodotti	821,00	821,00	821,00	0,00
4040300	Alienazione di beni immateriali	0,00	0,00	0,00	0,00
4050000	Tipologia 500: Altre entrate in conto capitale	3.211.841,46	563.320,01	2.515.981,42	719.659,73
4050200	Entrate derivanti da conferimento immobili a fondi immobiliari	0,00	0,00	0,00	0,00
4050300	Entrate in conto capitale dovute a rimborsi, recuperi e restituzioni di somme non dovute o incassate in eccesso	2.648.521,45	0,00	2.183.032,40	140.437,04
4050400	Altre entrate in conto capitale n.a.c.	563.320,01	563.320,01	332.949,02	579.222,69
4000000	TOTALE TITOLO 4	89.384.065,94	86.735.544,49	45.455.277,46	76.085.620,28
	ENTRATE DA RIDUZIONE DI ATTIVITA' FINANZIARIE				
5010000	Tipologia 100: Alienazione di attività finanziarie	0,00	0,00	0,00	0,00
5010100	Alienazione di partecipazioni	0,00	0,00	0,00	0,00
5010200	Alienazione di quote di fondi comuni di investimento	0,00	0,00	0,00	0,00
5010300	Alienazione di titoli obbligazionari a breve termine	0,00	0,00	0,00	0,00
5010400	Alienazione di titoli obbligazionari a medio-lungo termine	0,00	0,00	0,00	0,00

**PROSPETTO DELLE ENTRATE DI BILANCIO PER TITOLI, TIPOLOGIE E
CATEGORIE
REGIONI (*)**

TITOLO TIPOLOGIA CATEGORIA	DENOMINAZIONE	ACCERTAMENTI	di cui entrate accertate non ricorrenti	RISCOSSIONI IN C/COMPETENZA ¹	RISCOSSIONI IN C/RESIDUI ¹
5020000	Tipologia 200: Riscossione di crediti di breve termine	0,00	0,00	0,00	0,00
5020100	Riscossione crediti di breve termine a tasso agevolato da Amministrazioni Pubbliche	0,00	0,00	0,00	0,00
5020200	Riscossione crediti di breve termine a tasso agevolato da Famiglie	0,00	0,00	0,00	0,00
5020300	Riscossione crediti di breve termine a tasso agevolato da Imprese	0,00	0,00	0,00	0,00
5020400	Riscossione crediti di breve termine a tasso agevolato da Istituzioni Sociali Private	0,00	0,00	0,00	0,00
5020500	Riscossione crediti di breve termine a tasso agevolato dall'Unione Europea e dal Resto del Mondo	0,00	0,00	0,00	0,00
5020600	Riscossione crediti di breve termine a tasso non agevolato da Amministrazione Pubbliche	0,00	0,00	0,00	0,00
5020700	Riscossione crediti di breve termine a tasso non agevolato da Famiglie	0,00	0,00	0,00	0,00
5020800	Riscossione crediti di breve termine a tasso non agevolato da Imprese	0,00	0,00	0,00	0,00
5020900	Riscossione crediti di breve termine a tasso non agevolato da Istituzioni Sociali Private	0,00	0,00	0,00	0,00
5021000	Riscossione crediti di breve termine a tasso non agevolato dall'Unione Europea e dal Resto del Mondo	0,00	0,00	0,00	0,00
5030000	Tipologia 300: Riscossione crediti di medio-lungo termine	918.022,02	918.022,02	918.022,02	93.456,48
5030100	Riscossione crediti di medio-lungo termine a tasso agevolato da Amministrazioni Pubbliche	0,00	0,00	0,00	0,00
5030200	Riscossione crediti di medio-lungo termine a tasso agevolato da Famiglie	0,00	0,00	0,00	0,00
5030300	Riscossione crediti di medio-lungo termine a tasso agevolato da Imprese	0,00	0,00	0,00	0,00
5030400	Riscossione crediti di medio-lungo termine a tasso agevolato da Istituzioni Sociali Private	0,00	0,00	0,00	0,00
5030500	Riscossione crediti di medio-lungo termine a tasso agevolato dall'Unione Europea e dal Resto del Mondo	0,00	0,00	0,00	0,00
5030600	Riscossione crediti di medio-lungo termine a tasso non agevolato da Amministrazione Pubbliche	0,00	0,00	0,00	93.456,48
5030700	Riscossione crediti di medio-lungo termine a tasso non agevolato da Famiglie	0,00	0,00	0,00	0,00
5030800	Riscossione crediti di medio-lungo termine a tasso non agevolato da Imprese	918.022,02	918.022,02	918.022,02	0,00
5030900	Riscossione crediti di medio-lungo termine a tasso non agevolato da Istituzioni Sociali Private	0,00	0,00	0,00	0,00
5031000	Riscossione crediti di medio-lungo termine a tasso non agevolato dall'Unione Europea e dal Resto del Mondo	0,00	0,00	0,00	0,00
5031100	Riscossione crediti sorti a seguito di escussione di garanzie in favore di Amministrazioni Pubbliche	0,00	0,00	0,00	0,00
5031200	Riscossione crediti sorti a seguito di escussione di garanzie in favore di Famiglie	0,00	0,00	0,00	0,00
5031300	Riscossione crediti sorti a seguito di escussione di garanzie in favore di Imprese	0,00	0,00	0,00	0,00
5031400	Riscossione crediti sorti a seguito di escussione di garanzie in favore di Istituzioni Sociali Private	0,00	0,00	0,00	0,00

**PROSPETTO DELLE ENTRATE DI BILANCIO PER TITOLI, TIPOLOGIE E
CATEGORIE
REGIONI (*)**

TITOLO TIPOLOGIA CATEGORIA	DENOMINAZIONE	ACCERTAMENTI	di cui entrate accertate non ricorrenti	RISCOSSIONI IN C/COMPETENZA ¹	RISCOSSIONI IN C/RESIDUI ¹
5031500	Riscossione crediti sorti a seguito di escussione di garanzie in favore dell'Unione Europea e del Resto del Mondo	0,00	0,00	0,00	0,00
5040000	Tipologia 400: Altre entrate per riduzione di attività finanziarie	106.684.542,14	0,00	0,00	50.000.000,00
5040100	Riduzione di altre attività finanziarie verso Amministrazioni Pubbliche	0,00	0,00	0,00	0,00
5040200	Riduzione di altre attività finanziarie verso Famiglie	0,00	0,00	0,00	0,00
5040300	Riduzione di altre attività finanziarie verso Imprese	0,00	0,00	0,00	0,00
5040400	Riduzione di altre attività finanziarie verso Istituzioni Sociali Private	0,00	0,00	0,00	0,00
5040500	Riduzione di altre attività finanziarie verso Unione Europea e Resto del Mondo	0,00	0,00	0,00	0,00
5040600	Prelevi dai conti di tesoreria statale diversi dalla Tesoreria Unica	106.684.542,14	0,00	0,00	50.000.000,00
5040700	Prelevi da depositi bancari	0,00	0,00	0,00	0,00
5040800	Entrate da derivati di ammortamento	0,00	0,00	0,00	0,00
5000000	TOTALE TITOLO 5	107.602.564,16	918.022,02	918.022,02	50.093.456,48
	ACCENSIONE PRESTITI				
6010000	Tipologia 100: Emissione di titoli obbligazionari	0,00	0,00	0,00	0,00
6010100	Emissioni titoli obbligazionari a breve termine	0,00	0,00	0,00	0,00
6010200	Emissioni titoli obbligazionari a medio-lungo termine	0,00	0,00	0,00	0,00
6020000	Tipologia 200: Accensione Prestiti a breve termine	0,00	0,00	0,00	0,00
6020100	Finanziamenti a breve termine	0,00	0,00	0,00	0,00
6020200	Anticipazioni	0,00	0,00	0,00	0,00
6030000	Tipologia 300: Accensione Mutui e altri finanziamenti a medio lungo termine	0,00	0,00	0,00	0,00
6030100	Finanziamenti a medio lungo termine	0,00	0,00	0,00	0,00
6030200	Accensione prestiti da attualizzazione Contributi Pluriennali	0,00	0,00	0,00	0,00
6030300	Accensione prestiti a seguito di escussione di garanzie	0,00	0,00	0,00	0,00
6040000	Tipologia 400: Altre forme di indebitamento	0,00	0,00	0,00	0,00
6040200	Accensione Prestiti - Leasing finanziario	0,00	0,00	0,00	0,00
6040300	Accensione Prestiti - Operazioni di cartolarizzazione	0,00	0,00	0,00	0,00
6040400	Accensione Prestiti - Derivati	0,00	0,00	0,00	0,00
6000000	TOTALE TITOLO 6	0,00	0,00	0,00	0,00
	ANTICIPAZIONI DA ISTITUTO TESORIERE/CASSIERE				
7010000	Tipologia 100: Anticipazioni da istituto tesoriere/cassiere	0,00	0,00	0,00	0,00
7010100	Anticipazioni da istituto tesoriere/cassiere	0,00	0,00	0,00	0,00

**PROSPETTO DELLE ENTRATE DI BILANCIO PER TITOLI, TIPOLOGIE E
CATEGORIE
REGIONI (*)**

TITOLO TIPOLOGIA CATEGORIA	DENOMINAZIONE	ACCERTAMENTI	di cui entrate accertate non ricorrenti	RISCOSSIONI IN C/COMPETENZA ¹	RISCOSSIONI IN C/RESIDUI ¹
7000000	TOTALE TITOLO 7	0,00	0,00	0,00	0,00
	ENTRATE PER CONTO TERZI E PARTITE DI GIRO				
9010000	Tipologia 100: Entrate per partite di giro	283.464.367,47	0,00	277.983.388,19	26.545.955,28
9010100	Altre ritenute	11.035.160,53	0,00	11.035.009,93	2.355,42
9010200	Ritenute su redditi da lavoro dipendente	16.090.077,49	0,00	16.090.077,49	0,00
9010300	Ritenute su redditi da lavoro autonomo	74.897,02	0,00	74.897,02	0,00
9010400	Finanziamento della gestione sanitaria dalla gestione ordinaria della Regione	1.020.000,00	0,00	1.020.000,00	1.791.155,00
9019900	Altre entrate per partite di giro	255.244.232,43	0,00	249.763.403,75	24.752.444,86
9020000	Tipologia 200: Entrate per conto terzi	83.374,61	0,00	83.374,61	0,00
9020100	Rimborsi per acquisto di beni e servizi per conto terzi	0,00	0,00	0,00	0,00
9020200	Trasferimenti da Amministrazioni pubbliche per operazioni conto terzi	0,00	0,00	0,00	0,00
9020300	Trasferimenti da altri settori per operazioni conto terzi	0,00	0,00	0,00	0,00
9020400	Depositi di/presso terzi	77.868,95	0,00	77.868,95	0,00
9020500	Riscossione imposte e tributi per conto terzi	0,00	0,00	0,00	0,00
9029900	Altre entrate per conto terzi	5.505,66	0,00	5.505,66	0,00
9000000	TOTALE TITOLO 9	283.547.742,08	0,00	278.066.762,80	26.545.955,28
	TOTALE TITOLI	2.927.978.194,34	320.927.074,86	2.413.069.691,88	642.945.047,57

(*) Gli enti adeguano il prospetto a seguito dell'aggiornamento del piano dei conti integrato.

Allegato X15

RENDICONTO GENERALE ESERCIZIO FINANZIARIO ANNO 2021

Prospetto delle spese di bilancio per missioni, programmi
e macroaggregati consolidato Giunta regionale
Assemblea legislativa
Spese correnti - Impegni

PROSPETTO DELLE SPESE DI BILANCIO PER MISSIONI, PROGRAMMI E MACROAGGREGATI
SPESA CORRENTI - IMPEGNI
Esercizio finanziario 2021

		101	102	103	104	105	106	107	108	109	110	100
	MISSIONI E PROGRAMMI \ MACROAGGREGATI											
01	MISSIONE 1 - Servizi istituzionali, generali e di gestione											
01	Organi istituzionali	3.634.450,96	689.949,32	4.358.121,88	5.911.539,78	0,00	0,00	0,00	0,00	0,00	0,00	14.594.061,94
02	Segreteria generale	4.112.405,51	268.884,59	32.233,86	0,00	0,00	0,00	0,00	0,00	0,00	0,00	4.413.523,96
03	Gestione economica, finanziaria, programmazione e provveditorato	2.780.842,30	338.997,77	1.310.094,47	0,00	0,00	0,00	89,89	0,00	48.308,94	2.000,00	4.460.333,37
04	Gestione delle entrate tributarie e servizi fiscali	300.904,00	19.320,00	1.766.111,80	7.217,92	0,00	0,00	14.710,42	0,00	251.322,85	7.818,10	2.352.694,67
05	Gestione dei beni demaniali e patrimoniali	569.391,35	954.919,19	4.160.318,00	0,00	0,00	0,00	0,00	0,00	408.168,15	0,00	6.107.507,11
06	Ufficio tecnico	599.897,37	35.560,00	33.366,18	0,00	0,00	0,00	0,00	0,00	0,00	0,00	668.823,55
07	Elezioni e consultazioni popolari - Anagrafe e stato civile	0,00	0,00	0,00	0,00	0,00	0,00	0,00	0,00	0,00	0,00	0,00
08	Statistica e sistemi informativi	1.690.331,84	122.350,85	5.087.048,15	155.213,70	0,00	0,00	0,00	0,00	0,00	0,00	7.054.944,54
09	Assistenza tecnico-amministrativa agli enti locali	79.178,00	5.040,00	107,00	0,00	0,00	0,00	0,00	0,00	0,00	0,00	84.325,00
10	Risorse umane	6.270.498,81	223.334,09	58.963,07	429.463,66	0,00	0,00	38,31	0,00	9.528,17	-570,89	6.991.285,22
11	Altri servizi generali	4.457.792,60	883.146,62	1.078.927,53	63.276,39	0,00	0,00	0,00	0,00	178.895,00	148.342,92	6.510.382,06
12	Politica regionale unitaria per i servizi istituzionali, generali e di gestione (solo per le Regioni)	2.095.952,82	127.509,10	984.920,37	641.545,80	0,00	0,00	0,00	0,00	0,00	0,00	3.809.928,09
	TOTALE MISSIONE 1 - Servizi istituzionali, generali e di gestione	26.551.645,56	3.649.011,53	18.870.212,31	7.208.287,25	0,00	0,00	14.838,62	0,00	488.055,96	565.758,28	57.347.809,51
02	MISSIONE 2 - Giustizia											
01	Uffici giudiziari	0,00	0,00	0,00	0,00	0,00	0,00	0,00	0,00	0,00	0,00	0,00
02	Casa circondariale e altri servizi	0,00	0,00	0,00	0,00	0,00	0,00	0,00	0,00	0,00	0,00	0,00
03	Politica regionale unitaria per la giustizia (solo per le Regioni)	0,00	0,00	0,00	0,00	0,00	0,00	0,00	0,00	0,00	0,00	0,00
	TOTALE MISSIONE 2 - Giustizia	0,00	0,00	0,00	0,00	0,00	0,00	0,00	0,00	0,00	0,00	0,00
03	MISSIONE 3 - Ordine pubblico e sicurezza											
01	Polizia locale e amministrativa	58.128,00	3.920,00	78,00	16.500,00	0,00	0,00	0,00	0,00	0,00	0,00	78.626,00
02	Sistema integrato di sicurezza urbana	25.003,24	1.623,40	4.000,00	80.000,00	0,00	0,00	0,00	0,00	0,00	0,00	110.626,64
03	Politica regionale unitaria per l'ordine pubblico e la sicurezza (solo per le Regioni)	0,00	0,00	0,00	0,00	0,00	0,00	0,00	0,00	0,00	0,00	0,00
	TOTALE MISSIONE 3 - Ordine pubblico e sicurezza	83.131,24	5.543,40	4.078,00	96.500,00	0,00	0,00	0,00	0,00	0,00	0,00	189.252,64
04	MISSIONE 4 - Istruzione e diritto allo studio											
01	Istruzione prescolastica	4.222,00	280,00	6,00	639.500,00	0,00	0,00	0,00	0,00	0,00	0,00	644.008,00
02	Altri ordini di istruzione non universitaria	4.222,00	280,00	6,00	0,00	0,00	0,00	0,00	0,00	0,00	0,00	4.508,00
03	Edilizia scolastica (solo per le Regioni)	209.040,00	13.440,00	17.887,55	1.200,00	0,00	0,00	0,00	0,00	0,00	0,00	241.567,55
04	Istruzione universitaria	143.028,00	9.240,00	191,00	11.223.000,00	0,00	0,00	0,00	0,00	0,00	0,00	11.375.459,00
05	Istruzione tecnica superiore	0,00	0,00	0,00	1.623.046,05	0,00	0,00	0,00	0,00	0,00	0,00	1.623.046,05
06	Servizi ausiliari all'istruzione	0,00	0,00	0,00	0,00	0,00	0,00	0,00	0,00	0,00	0,00	0,00
07	Diritto allo studio	175.284,00	11.200,00	238,00	9.547.115,21	0,00	0,00	0,00	0,00	0,00	0,00	9.733.837,21
08	Politica regionale unitaria per l'istruzione e il diritto allo studio (solo per le Regioni)	4.222,00	280,00	102.457,94	17.989.289,85	0,00	0,00	0,00	0,00	0,00	0,00	18.096.249,79
	TOTALE MISSIONE 4 - Istruzione e diritto allo studio	540.018,00	34.720,00	120.786,49	41.023.151,11	0,00	0,00	0,00	0,00	0,00	0,00	41.718.675,60
05	MISSIONE 5 - Tutela e valorizzazione dei beni e delle attività culturali											
01	Valorizzazione dei beni di interesse storico.	171.062,00	10.920,00	227,00	0,00	0,00	0,00	0,00	0,00	0,00	0,00	182.209,00
02	Attività culturali e interventi diversi nel settore culturale	610.575,51	36.120,00	357.117,74	3.597.422,71	0,00	0,00	0,00	0,00	0,00	0,00	4.601.233,96
03	Politica regionale unitaria per la tutela dei beni e delle attività culturali (solo per le Regioni)	312.880,00	20.160,00	418,00	2.164.159,10	0,00	0,00	0,00	0,00	0,00	0,00	2.497.617,10
	TOTALE MISSIONE 5 - Tutela e valorizzazione dei beni e delle attività culturali	1.094.515,51	67.200,00	357.762,74	5.761.581,81	0,00	0,00	0,00	0,00	0,00	0,00	7.281.060,06

PROSPETTO DELLE SPESE DI BILANCIO PER MISSIONI, PROGRAMMI E MACROAGGREGATI
SPESA CORRENTI - IMPEGNI
Esercizio finanziario 2021

	MISSIONI E PROGRAMMI \ MACROAGGREGATI	101	102	103	104	105	106	107	108	109	110	Totale
		Redditi da lavoro dipendente	Imposte e tasse a carico dell'ente	Acquisto di beni e servizi	Trasferimenti correnti	Trasferimenti di tributi (solo per le Regioni)	Fondi perequativi (solo per le Regioni)	Interessi passivi	Altre spese per redditi da capitale	Rimborsi e poste correttive delle entrate	Altre spese correnti	Totale
06	MISSIONE 6 - Politiche giovanili, sport e tempo libero											
01	Sport e tempo libero	204.818,00	13.160,00	275,00	1.169.188,12	0,00	0,00	0,00	0,00	0,00	0,00	1.387.441,12
02	Giovani	20.150,00	1.400,00	24,00	159.322,90	0,00	0,00	0,00	0,00	0,00	0,00	180.896,90
03	Politica regionale unitaria per i giovani, lo sport e il tempo libero (solo per le Regioni)	0,00	0,00	0,00	0,00	0,00	0,00	0,00	0,00	0,00	0,00	0,00
	TOTALE MISSIONE 6 - Politiche giovanili, sport e tempo libero	224.968,00	14.560,00	299,00	1.328.511,02	0,00	0,00	0,00	0,00	0,00	0,00	1.568.338,02
07	MISSIONE 7 - Turismo											
01	Sviluppo e valorizzazione del turismo	855.429,60	61.347,68	501.434,24	1.138.560,02	0,00	0,00	0,00	0,00	0,00	0,00	2.556.771,54
02	Politica regionale unitaria per il turismo (solo per le Regioni)	96.086,00	6.160,00	4.130.497,74	1.102.381,57	0,00	0,00	0,00	0,00	0,00	0,00	5.335.125,31
	TOTALE MISSIONE 7 - Turismo	951.515,60	67.507,68	4.631.931,98	2.240.941,59	0,00	0,00	0,00	0,00	0,00	0,00	7.891.896,85
08	MISSIONE 8 - Assetto del territorio ed edilizia abitativa											
01	Urbanistica assetto del territorio	2.153.834,12	160.083,22	86.751,52	374.755,52	0,00	0,00	0,00	0,00	189.875,33	0,00	2.965.299,71
02	Edilizia residenziale pubblica e locale e piani di edilizia economico-popolare	314.090,00	20.160,00	102.138,49	1.474.037,98	0,00	0,00	0,00	0,00	0,00	0,00	1.910.426,47
03	Politica regionale unitaria per l'assetto del territorio e l'edilizia abitativa (solo per le Regioni)	187.930,00	12.040,00	250,00	0,00	0,00	0,00	0,00	0,00	0,00	0,00	200.220,00
	TOTALE MISSIONE 8 - Assetto del territorio ed edilizia abitativa	2.655.854,12	192.283,22	189.140,01	1.848.793,50	0,00	0,00	0,00	0,00	189.875,33	0,00	5.075.946,18
09	MISSIONE 9 - Sviluppo sostenibile e tutela del territorio e dell'ambiente											
01	Difesa del suolo	2.249.807,49	132.665,07	908.079,34	112.500,00	0,00	0,00	0,00	0,00	0,00	0,00	3.403.051,90
02	Tutela, valorizzazione e recupero ambientale	4.027.294,59	294.327,99	87.622,38	576.129,06	0,00	0,00	0,00	0,00	34.719,75	350,00	5.020.443,77
03	Rifiuti	410.522,13	25.200,00	137.988,50	4.135.872,29	0,00	0,00	0,00	0,00	0,00	0,00	4.709.582,92
04	Servizio idrico integrato	0,00	0,00	0,00	0,00	0,00	0,00	0,00	0,00	0,00	0,00	0,00
05	Aree protette, parchi naturali, protezione naturalistica e forestazione	376.161,72	23.240,00	148.253,30	1.433.377,86	0,00	0,00	0,00	0,00	0,00	0,00	1.981.032,88
06	Tutela e valorizzazione delle risorse idriche	601.851,40	35.560,00	230.341,52	202.500,00	0,00	0,00	0,00	0,00	0,00	0,00	1.070.252,92
07	Sviluppo sostenibile territorio montano piccoli Comuni	0,00	0,00	0,00	0,00	0,00	0,00	0,00	0,00	0,00	0,00	0,00
08	Qualità dell'aria e riduzione dell'inquinamento	204.818,00	13.160,00	275,00	1.162.219,07	0,00	0,00	34.824,30	0,00	0,00	0,00	1.415.296,37
09	Politica regionale unitaria per lo sviluppo sostenibile e la tutela del territorio e l'ambiente (solo per le Regioni)	229.190,00	14.840,00	747,89	0,00	0,00	0,00	0,00	0,00	0,00	0,00	244.777,89
	TOTALE MISSIONE 9 - Sviluppo sostenibile e tutela del territorio e dell'ambiente	8.099.645,33	538.993,06	1.513.307,93	7.622.596,28	0,00	0,00	34.824,30	0,00	34.719,75	350,00	17.844.438,65
10	MISSIONE 10 - Trasporti e diritto alla mobilità											
01	Trasporto ferroviario	197.040,00	12.600,00	49.741.470,98	7.610.060,65	0,00	0,00	0,00	0,00	0,00	0,00	57.561.171,63
02	Trasporto pubblico locale	221.686,00	14.280,00	9.876.453,21	73.388.842,49	0,00	0,00	0,00	0,00	0,00	0,00	83.501.261,70
03	Trasporto per vie d'acqua	0,00	0,00	0,00	0,00	0,00	0,00	0,00	0,00	0,00	0,00	0,00
04	Altre modalità di trasporto	58.108,00	3.640,00	77,00	0,00	0,00	0,00	0,00	0,00	0,00	0,00	61.825,00
05	Viabilità e infrastrutture stradali	419.216,67	25.760,00	537,00	2.365.000,00	0,00	0,00	0,00	0,00	0,00	0,00	2.810.513,67
06	Politica regionale unitaria per i trasporti e il diritto alla mobilità (solo per le Regioni)	113.620,00	7.280,00	155,00	0,00	0,00	0,00	0,00	0,00	0,00	0,00	121.055,00
	TOTALE MISSIONE 10 - Trasporti e diritto alla mobilità	1.009.670,67	63.560,00	59.618.693,19	83.363.903,14	0,00	0,00	0,00	0,00	0,00	0,00	144.055.827,00
11	MISSIONE 11 - Soccorso civile											
01	Sistema di protezione civile	2.706.280,71	182.909,45	146.127,74	1.008.652,07	0,00	0,00	0,00	0,00	55.192,56	0,00	4.099.162,53
02	Interventi a seguito di calamità naturali	2.021.178,12	156.816,91	2.229,00	307.812,29	0,00	0,00	0,00	0,00	0,00	0,00	2.488.036,32
03	Politica regionale unitaria per il soccorso e la protezione civile (solo per le Regioni)	0,00	0,00	0,00	0,00	0,00	0,00	0,00	0,00	0,00	0,00	0,00
	TOTALE MISSIONE 11 - Soccorso civile	4.727.458,83	339.726,36	148.356,74	1.316.464,36	0,00	0,00	0,00	0,00	55.192,56	0,00	6.587.198,85

PROSPETTO DELLE SPESE DI BILANCIO PER MISSIONI, PROGRAMMI E MACROAGGREGATI
SPESA CORRENTI - IMPEGNI
Esercizio finanziario 2021

		101	102	103	104	105	106	107	108	109	110	Totale
	MISSIONI E PROGRAMMI \ MACROAGGREGATI	Redditi da lavoro dipendente	Imposte e tasse a carico dell'ente	Acquisto di beni e servizi	Trasferimenti correnti	Trasferimenti di tributi (solo per le Regioni)	Fondi perequativi (solo per le Regioni)	Interessi passivi	Altre spese per redditi da capitale	Rimborsi e poste correttive delle entrate	Altre spese correnti	Totale
12	MISSIONE 12 - Diritti sociali, politiche sociali e famiglia											
01	Interventi per l'infanzia e i minori e per asili nido	74.976,00	5.433,20	8.021,00	3.778.566,49	0,00	0,00	0,00	0,00	0,00	0,00	3.866.996,69
02	Interventi per la disabilità	187.930,00	12.040,00	250,00	27.687.482,56	0,00	0,00	0,00	0,00	0,00	0,00	27.887.702,56
03	Interventi per gli anziani	74.996,00	5.040,00	102,00	995.000,00	0,00	0,00	0,00	0,00	0,00	0,00	1.075.138,00
04	Interventi per soggetti a rischio di esclusione sociale	669.756,26	41.947,04	25.487,00	10.417.389,79	0,00	0,00	0,00	0,00	0,00	0,00	11.154.580,09
05	Interventi per le famiglie	123.680,00	7.560,00	155,00	905.909,46	0,00	0,00	0,00	0,00	0,00	0,00	1.037.304,46
06	Interventi per il diritto alla casa	0,00	0,00	0,00	0,00	0,00	0,00	0,00	0,00	0,00	0,00	0,00
07	Programmazione e governo della rete dei servizi sociosanitari e sociali	0,00	0,00	42.947,28	1.284.677,89	0,00	0,00	0,00	0,00	0,00	0,00	1.327.625,17
08	Cooperazione e associazionismo	175.284,00	11.200,00	322.990,72	1.654.012,39	0,00	0,00	0,00	0,00	0,00	0,00	2.163.487,11
09	Servizio necroscopico e cimiteriale	0,00	0,00	348.420,60	9.256.194,98	0,00	0,00	0,00	0,00	0,00	0,00	9.604.615,58
10	Politica regionale unitaria per i diritti sociali e la famiglia (solo per le Regioni)	0,00	0,00	0,00	0,00	0,00	0,00	0,00	0,00	0,00	0,00	0,00
	TOTALE MISSIONE 12 - Diritti sociali, politiche sociali e famiglia	1.306.622,26	83.220,24	748.373,60	55.979.233,56	0,00	0,00	0,00	0,00	0,00	0,00	58.117.449,66
13	MISSIONE 13 - Tutela della salute											
01	Servizio sanitario regionale - finanziamento ordinario corrente per la garanzia dei LEA	2.198.876,92	150.488,30	6.525.174,84	1.903.861.502,95	0,00	0,00	0,00	0,00	0,00	0,00	1.912.736.043,01
02	Servizio sanitario regionale - finanziamento aggiuntivo corrente per livelli di assistenza superiori ai LEA	0,00	0,00	0,00	1.000.000,00	0,00	0,00	0,00	0,00	0,00	0,00	1.000.000,00
03	Servizio sanitario regionale - finanziamento aggiuntivo corrente per la copertura dello squilibrio di bilancio corrente	0,00	0,00	0,00	0,00	0,00	0,00	0,00	0,00	0,00	0,00	0,00
04	Servizio sanitario regionale - Ripiano di disavanzi Sanitari relativi ad esercizi progressi	0,00	0,00	0,00	104.176,66	0,00	0,00	614.404,01	0,00	0,00	0,00	718.580,67
05	Servizio sanitario regionale - Investimenti Sanitari	62.310,00	3.920,00	83,00	0,00	0,00	0,00	0,00	0,00	0,00	0,00	66.313,00
06	Servizio sanitario regionale - restituzione maggiori gettiti SSN	0,00	0,00	0,00	0,00	0,00	0,00	0,00	0,00	0,00	0,00	0,00
07	Ulteriori spese in materia sanitaria	184.995,24	10.940,96	15.123,00	3.537.553,20	0,00	0,00	493.726,44	0,00	12.016,27	378.357,06	4.632.712,17
08	Politica regionale unitaria per la tutela della salute (solo per le Regioni)	0,00	0,00	0,00	0,00	0,00	0,00	0,00	0,00	0,00	0,00	0,00
	TOTALE MISSIONE 13 - Tutela della salute	2.446.182,16	165.349,26	6.540.380,84	1.908.503.232,81	0,00	0,00	1.108.130,45	0,00	12.016,27	378.357,06	1.919.153.648,95
14	MISSIONE 14 - Sviluppo economico e competitività											
01	Industria, PMI e Artigianato	948.714,00	61.040,00	2.108.427,29	6.539.640,07	0,00	0,00	0,00	0,00	0,00	0,00	9.657.821,36
02	Commercio - reti distributive - tutela dei consumatori	347.616,00	22.506,25	1.715,00	288.427,95	0,00	0,00	0,00	0,00	0,00	0,00	660.265,20
03	Ricerca e innovazione	91.844,00	5.600,00	125,00	0,00	0,00	0,00	0,00	0,00	0,00	0,00	97.569,00
04	Reti e altri servizi di pubblica utilità	334.640,00	21.560,00	445,00	0,00	0,00	0,00	0,00	0,00	0,00	0,00	356.645,00
05	Politica regionale unitaria per lo sviluppo economico e la competitività (solo per le Regioni)	619.657,20	37.800,00	3.267.476,79	718.821,68	0,00	0,00	0,00	0,00	0,00	0,00	4.643.755,67
	TOTALE MISSIONE 14 - Sviluppo economico e competitività	2.342.471,20	148.506,25	5.378.189,08	7.546.889,70	0,00	0,00	0,00	0,00	0,00	0,00	15.416.056,23
15	MISSIONE 15 - Politiche per il lavoro e la formazione professionale											
01	Servizi per lo sviluppo del mercato del lavoro	0,00	12.040,00	307,00	10.118.994,34	0,00	0,00	0,00	0,00	0,00	0,00	10.131.341,34
02	Formazione professionale	218.280,00	0,00	15.214,51	542.650,07	0,00	0,00	0,00	0,00	0,00	0,00	776.144,58
03	Sostegno all'occupazione	525.738,00	35.179,00	229.662,42	1.020,00	0,00	0,00	0,00	0,00	0,00	0,00	791.599,42
04	Politica regionale unitaria per il lavoro e la formazione professionale (solo per le Regioni)	393.752,05	25.957,11	1.228.665,91	14.326.209,04	0,00	0,00	0,00	0,00	0,00	0,00	15.974.584,11
	TOTALE MISSIONE 15 - Politiche per il lavoro e la formazione professionale	1.137.770,05	73.176,11	1.473.849,84	24.988.873,45	0,00	0,00	0,00	0,00	0,00	0,00	27.673.669,45
16	MISSIONE 16 - Agricoltura, politiche agroalimentari e pesca											
01	Sviluppo del settore agricolo e del sistema agroalimentare	3.268.088,82	229.737,31	169.216,51	12.639.734,10	0,00	0,00	819,34	0,00	149.515,66	447.892,76	16.905.004,50
02	Caccia e pesca	1.116.216,00	72.240,00	214.088,03	2.214.597,82	0,00	0,00	315,50	0,00	0,00	53.073,11	3.670.530,46

PROSPETTO DELLE SPESE DI BILANCIO PER MISSIONI, PROGRAMMI E MACROAGGREGATI
SPESA CORRENTI - IMPEGNI
Esercizio finanziario 2021

		101	102	103	104	105	106	107	108	109	110	100
	MISSIONI E PROGRAMMI \ MACROAGGREGATI											
03	Politica regionale unitaria per l'agricoltura, i sistemi agroalimentari, la caccia e la pesca (solo per le Regioni)	1.182.262,61	82.833,27	1.110.411,61	35.000,00	0,00	0,00	0,00	0,00	96.642,94	0,00	2.507.150,43
	TOTALE MISSIONE 16 - Agricoltura, politiche agroalimentari e pesca	5.566.567,43	384.810,58	1.493.716,15	14.889.331,92	0,00	0,00	1.134,84	0,00	246.158,60	500.965,87	23.082.885,39
17	MISSIONE 17 - Energia e diversificazione delle fonti energetiche											
01	Fonti energetiche	467.302,00	29.680,00	21.848,00	1.305.550,00	0,00	0,00	0,00	0,00	0,00	0,00	1.824.380,00
02	Politica regionale unitaria per l'energia e la diversificazione delle fonti energetiche (solo per le Regioni)	141.798,00	9.240,00	191,00	0,00	0,00	0,00	0,00	0,00	0,00	0,00	151.229,00
	TOTALE MISSIONE 17 - Energia e diversificazione delle fonti energetiche	609.100,00	38.920,00	22.039,00	1.305.550,00	0,00	0,00	0,00	0,00	0,00	0,00	1.975.609,00
18	MISSIONE 18 - Relazioni con le altre autonomie territoriali e locali											
01	Relazioni finanziarie con le altre autonomie territoriali	251.490,00	16.240,00	340,00	2.445.898,78	0,00	0,00	0,00	0,00	0,00	0,00	2.713.968,78
02	Politica regionale unitaria per le relazioni con le altre autonomie territoriali e locali (solo per le Regioni)	0,00	0,00	0,00	0,00	0,00	0,00	0,00	0,00	0,00	0,00	0,00
	TOTALE MISSIONE 18 - Relazioni con le altre autonomie territoriali e locali	251.490,00	16.240,00	340,00	2.445.898,78	0,00	0,00	0,00	0,00	0,00	0,00	2.713.968,78
19	MISSIONE 19 - Relazioni internazionali											
01	Relazioni internazionali e Cooperazione allo sviluppo	534.442,00	30.800,00	1.141,90	543.901,31	0,00	0,00	0,00	0,00	0,00	0,00	1.110.285,21
02	Cooperazione territoriale (solo per le Regioni)	38.013,59	2.520,00	145.814,21	212.090,97	0,00	0,00	0,00	0,00	0,00	0,00	398.438,77
	TOTALE MISSIONE 19 - Relazioni internazionali	572.455,59	33.320,00	146.956,11	755.992,28	0,00	0,00	0,00	0,00	0,00	0,00	1.508.723,98
20	MISSIONE 20 - Fondi e accantonamenti											
01	Fondo di riserva	0,00	0,00	0,00	0,00	0,00	0,00	0,00	0,00	0,00	0,00	0,00
02	Fondo crediti di dubbia esigibilità	0,00	0,00	0,00	0,00	0,00	0,00	0,00	0,00	0,00	0,00	0,00
03	Altri Fondi	0,00	0,00	0,00	0,00	0,00	0,00	0,00	0,00	0,00	0,00	0,00
	TOTALE MISSIONE 20 - Fondi e accantonamenti	0,00	0,00	0,00	0,00	0,00	0,00	0,00	0,00	0,00	0,00	0,00
50	MISSIONE 50 - Debito pubblico											
01	Quota interessi ammortamento mutui e prestiti obbligazionari	0,00	0,00	0,00	0,00	0,00	0,00	34.871.303,50	0,00	0,00	0,00	34.871.303,50
	TOTALE MISSIONE 50 - Debito pubblico	0,00	0,00	0,00	0,00	0,00	0,00	34.871.303,50	0,00	0,00	0,00	34.871.303,50
60	MISSIONE 60 - Anticipazioni finanziarie											
01	Restituzione anticipazione di tesoreria	0,00	0,00	0,00	0,00	0,00	0,00	0,00	0,00	0,00	0,00	0,00
	TOTALE MISSIONE 60 - Anticipazioni finanziarie	0,00	0,00	0,00	0,00	0,00	0,00	0,00	0,00	0,00	0,00	0,00
	TOTALE MACROAGGREGATI	60.171.081,55	5.916.647,69	101.258.413,01	2.168.225.734,56	0,00	0,00	36.030.231,71	0,00	1.026.018,47	1.445.431,21	2.374.073.558,20

Allegato X 16

RENDICONTO GENERALE ESERCIZIO FINANZIARIO ANNO 2021

Prospetto delle spese di bilancio per missioni, programmi
e macroaggregati consolidato giunta regionale
Assemblea legislativa
Spese correnti - Pagamenti c/competenza

PROSPETTO DELLE SPESE DI BILANCIO PER MISSIONI, PROGRAMMI E MACROAGGREGATI
SPESE CORRENTI - PAGAMENTI IN C/COMPETENZA
Esercizio finanziario 2021 (*)

	101	102	103	104	105	106	107	108	109	110	Totale
MISSIONI E PROGRAMMI \ MACROAGGREGATI											
MISSIONE 1 - Servizi istituzionali, generali e di gestione											
01 Organi istituzionali	3.408.778,59	597.279,72	4.026.740,79	5.438.349,67	0,00	0,00	0,00	0,00	0,00	0,00	13.471.148,77
02 Segreteria generale	3.905.639,13	215.381,58	30.609,38	0,00	0,00	0,00	0,00	0,00	0,00	0,00	4.151.630,09
03 Gestione economica, finanziaria, programmazione e provveditorato	2.562.709,51	248.868,14	967.243,31	0,00	0,00	0,00	89,89	0,00	19.114,91	2.000,00	3.800.025,76
04 Gestione delle entrate tributarie e servizi fiscali	281.574,70	17.703,76	988.837,21	7.217,92	0,00	0,00	0,00	0,00	129.864,30	6.613,16	1.431.811,05
05 Gestione dei beni demaniali e patrimoniali	536.693,37	951.805,13	3.108.105,57	0,00	0,00	0,00	0,00	0,00	0,00	352.809,46	4.949.413,53
06 Ufficio tecnico	0,00	0,00	7.460,15	0,00	0,00	0,00	0,00	0,00	0,00	0,00	7.460,15
07 Elezioni e consultazioni popolari - Anagrafe e stato civile	557.156,34	32.585,19	15.973,83	0,00	0,00	0,00	0,00	0,00	0,00	0,00	605.715,36
08 Statistica e sistemi informativi	1.570.303,40	90.375,33	3.176.431,23	155.213,70	0,00	0,00	0,00	0,00	0,00	0,00	4.992.323,66
09 Assistenza tecnico-amministrativa agli enti locali	74.225,58	4.618,38	217,9	0,00	0,00	0,00	0,00	0,00	0,00	0,00	78.865,75
10 Risorse umane	6.092.985,12	177.177,58	40.712,48	366.560,58	0,00	0,00	38,31	0,00	0,00	8.957,28	6.686.431,35
11 Altri servizi generali	4.014.760,59	793.637,86	839.950,19	56.656,36	0,00	0,00	0,00	0,00	68.036,03	90.457,78	5.863.498,81
12 Politica regionale unitaria per i servizi istituzionali, generali e di gestione (solo per le Regioni)	1.863.899,33	111.540,32	462.357,76	336.173,59	0,00	0,00	0,00	0,00	0,00	0,00	2.773.971,00
TOTALE MISSIONE 1 - Servizi istituzionali, generali e di gestione	24.868.725,66	3.240.972,99	13.664.443,69	6.360.171,82	0,00	0,00	128,20	0,00	217.015,24	460.837,68	48.812.295,28
MISSIONE 2 - Giustizia											
01 Uffici giudiziari	0,00	0,00	0,00	0,00	0,00	0,00	0,00	0,00	0,00	0,00	0,00
02 Casa circondariale e altri servizi	0,00	0,00	0,00	0,00	0,00	0,00	0,00	0,00	0,00	0,00	0,00
03 Politica regionale unitaria per la giustizia (solo per le Regioni)	0,00	0,00	0,00	0,00	0,00	0,00	0,00	0,00	0,00	0,00	0,00
TOTALE MISSIONE 2 - Giustizia	0,00	0,00	0,00	0,00	0,00	0,00	0,00	0,00	0,00	0,00	0,00
MISSIONE 3 - Ordine pubblico e sicurezza											
01 Polizia locale e amministrativa	54.502,80	3.592,06	11,29	0,00	0,00	0,00	0,00	0,00	0,00	0,00	58.106,15
02 Sistema integrato di sicurezza urbana	2.415,02	1.367,96	4.000,00	45.000,00	0,00	0,00	0,00	0,00	0,00	0,00	74.520,98
03 Politica regionale unitaria per l'ordine pubblico e la sicurezza (solo per le Regioni)	0,00	0,00	0,00	0,00	0,00	0,00	0,00	0,00	0,00	0,00	0,00
TOTALE MISSIONE 3 - Ordine pubblico e sicurezza	78.655,82	4.960,02	4.011,29	45.000,00	0,00	0,00	0,00	0,00	0,00	0,00	132.627,13
MISSIONE 4 - Istruzione e diritto allo studio											
01 Istruzione prescolastica	3.956,52	256,57	0,16	639.500,00	0,00	0,00	0,00	0,00	0,00	0,00	643.713,25
02 Altri ordini di istruzione non universitaria	3.956,52	256,57	0,16	0,00	0,00	0,00	0,00	0,00	0,00	0,00	4.213,25
03 Edilizia scolastica (solo per le Regioni)	195.949,68	12.315,68	50,91	1.200,00	0,00	0,00	0,00	0,00	0,00	0,00	209.516,27
04 Istruzione universitaria	134.093,81	8.467,02	32,27	11.220.000,00	0,00	0,00	0,00	0,00	0,00	0,00	11.362.593,10
05 Istruzione tecnica superiore	0,00	0,00	0,00	1.026.708,39	0,00	0,00	0,00	0,00	0,00	0,00	1.026.708,39
06 Servizi ausiliari all'istruzione	0,00	0,00	0,00	0,00	0,00	0,00	0,00	0,00	0,00	0,00	0,00
07 Diritto allo studio	164.317,29	10.263,06	41,30	7.132.905,75	0,00	0,00	0,00	0,00	0,00	0,00	7.307.527,40
08 Politica regionale unitaria per l'istruzione e il diritto allo studio (solo per le Regioni)	3.956,52	256,57	87.885,32	9.480.702,79	0,00	0,00	0,00	0,00	0,00	0,00	9.572.801,20
TOTALE MISSIONE 4 - Istruzione e diritto allo studio	506.230,34	31.815,47	88.010,12	29.501.016,93	0,00	0,00	0,00	0,00	0,00	0,00	30.127.072,86
MISSIONE 5 - Tutela e valorizzazione dei beni e delle attività culturali											
01 Valorizzazione dei beni di interesse storico.	160.360,77	10.006,47	39,40	0,00	0,00	0,00	0,00	0,00	0,00	0,00	170.406,64
02 Attività culturali e interventi diversi nel settore culturale	585.992,89	33.098,34	239.470,86	2.725.564,92	0,00	0,00	0,00	0,00	0,00	0,00	3.584.127,01
03 Politica regionale unitaria per la tutela dei beni e delle attività culturali (solo per le Regioni)	293.335,66	18.473,48	74,42	1.594.369,69	0,00	0,00	0,00	0,00	0,00	0,00	1.906.253,25
TOTALE MISSIONE 5 - Tutela e valorizzazione dei beni e delle attività culturali	1.039.689,32	61.578,29	239.584,68	4.319.934,61	0,00	0,00	0,00	0,00	0,00	0,00	5.660.786,90

PROSPETTO DELLE SPESE DI BILANCIO PER MISSIONI, PROGRAMMI E MACROAGGREGATI
SPESE CORRENTI - PAGAMENTI IN C/COMPETENZA
Esercizio finanziario 2021 (*)

		101	102	103	104	105	106	107	108	109	110	Totale
	MISSIONI E PROGRAMMI \ MACROAGGREGATI											100
12	MISSIONE 12 - Diritti sociali, politiche sociali e famiglia											
01	Interventi per l'infanzia e i minori e per asili nido	70.289,00	4.698,40	3.976,00	3.698.433,98	0,00	0,00	0,00	0,00	0,00	0,00	3.777.397,38
02	Interventi per la disabilità	176.166,94	11.032,78	44,38	2.896.560,00	0,00	0,00	0,00	0,00	0,00	0,00	3.083.804,10
03	Interventi per gli anziani	70.309,00	4.618,38	16,11	995.000,00	0,00	0,00	0,00	0,00	0,00	0,00	1.069.943,49
04	Interventi per soggetti a rischio di esclusione sociale	610.876,89	37.813,17	8.027,84	3.559.690,35	0,00	0,00	0,00	0,00	0,00	0,00	4.216.408,25
05	Interventi per le famiglie	115.989,80	6.927,56	25,94	510.000,00	0,00	0,00	0,00	0,00	0,00	0,00	632.943,30
06	Interventi per il diritto alla casa	0,00	0,00	0,00	0,00	0,00	0,00	0,00	0,00	0,00	0,00	0,00
07	Programmazione e governo della rete dei servizi sociosanitari e sociali	0,00	0,00	42.947,28	1.161.200,80	0,00	0,00	0,00	0,00	0,00	0,00	1.204.148,08
08	Cooperazione e associazionismo	164.317,29	10.263,06	305.547,61	1.121.165,20	0,00	0,00	0,00	0,00	0,00	0,00	1.601.293,16
09	Servizio necroscopico e cimiteriale	0,00	0,00	0,00	0,00	0,00	0,00	0,00	0,00	0,00	0,00	0,00
10	Politica regionale unitaria per i diritti sociali e la famiglia (solo per le Regioni)	0,00	0,00	321.868,08	6.198.030,39	0,00	0,00	0,00	0,00	0,00	0,00	6.519.898,47
	TOTALE MISSIONE 12 - Diritti sociali, politiche sociali e famiglia	1.207.948,92	75.353,35	682.453,24	20.140.080,72	0,00	0,00	0,00	0,00	0,00	0,00	22.105.836,23
13	MISSIONE 13 - Tutela della salute											
01	Servizio sanitario regionale - finanziamento ordinario corrente per la garanzia del LEA	2.019.209,83	121.170,08	3.219.971,79	1.725.697.303,72	0,00	0,00	0,00	0,00	0,00	0,00	1.731.057.655,42
02	Servizio sanitario regionale - finanziamento aggiuntivo corrente per livelli di assistenza superiori al LEA	0,00	0,00	0,00	1.000.000,00	0,00	0,00	0,00	0,00	0,00	0,00	1.000.000,00
03	Servizio sanitario regionale - finanziamento aggiuntivo corrente per la copertura dello squilibrio di bilancio corrente	0,00	0,00	0,00	0,00	0,00	0,00	0,00	0,00	0,00	0,00	0,00
04	Servizio sanitario regionale - Ripiano di disavanzi Sanitari relativi ad esercizi progressi	0,00	0,00	0,00	104.176,66	0,00	0,00	614.404,01	0,00	0,00	0,00	718.580,67
05	Servizio sanitario regionale - Investimenti Sanitari	57.117,67	3.592,06	13,18	0,00	0,00	0,00	0,00	0,00	0,00	0,00	60.722,91
06	Servizio sanitario regionale - restituzione maggiori gettiti SSN	0,00	0,00	0,00	0,00	0,00	0,00	0,00	0,00	0,00	0,00	0,00
07	Ulteriori spese in materia sanitaria	173.128,54	10.121,12	6.833,94	1.395.065,34	0,00	0,00	0,00	0,00	12.016,27	0,00	1.597.165,21
08	Politica regionale unitaria per la tutela della salute (solo per le Regioni)	0,00	0,00	0,00	0,00	0,00	0,00	0,00	0,00	0,00	0,00	0,00
	TOTALE MISSIONE 13 - Tutela della salute	2.249.456,04	134.883,26	3.226.818,91	1.728.196.545,72	0,00	0,00	614.404,01	0,00	12.016,27	0,00	1.734.634.124,21
14	MISSIONE 14 - Sviluppo economico e competitività											
01	Industria, PMI e Artigianato	890.669,61	52.627,23	879.846,34	6.496.678,57	0,00	0,00	0,00	0,00	0,00	0,00	8.321.821,75
02	Commercio - reti distributive - tutela dei consumatori	325.547,00	20.526,11	82,77	243.913,75	0,00	0,00	0,00	0,00	0,00	0,00	590.069,63
03	Ricerca e innovazione	86.095,22	5.131,52	24,57	0,00	0,00	0,00	0,00	0,00	0,00	0,00	91.251,31
04	Reti e altri servizi di pubblica utilità	313.677,30	19.756,38	78,38	0,00	0,00	0,00	0,00	0,00	0,00	0,00	333.512,06
05	Politica regionale unitaria per lo sviluppo economico e la competitività (solo per le Regioni)	582.524,53	34.637,79	3.266.825,97	437.748,64	0,00	0,00	0,00	0,00	0,00	0,00	4.321.736,93
	TOTALE MISSIONE 14 - Sviluppo economico e competitività	2.198.513,66	132.679,03	4.146.858,03	7.180.340,96	0,00	0,00	0,00	0,00	0,00	0,00	13.658.391,68
15	MISSIONE 15 - Politiche per il lavoro e la formazione professionale											
01	Servizi per lo sviluppo del mercato del lavoro	0,00	11.032,78	56,63	2.366.176,00	0,00	0,00	0,00	0,00	0,00	0,00	2.377.265,41
02	Formazione professionale	205.633,02	0,00	14.815,34	542.650,07	0,00	0,00	0,00	0,00	0,00	0,00	763.098,43
03	Sostegno all'occupazione	499.431,12	32.044,96	197.541,36	1.020,00	0,00	0,00	0,00	0,00	0,00	0,00	730.037,44
04	Politica regionale unitaria per il lavoro e la formazione professionale (solo per le Regioni)	374.246,16	22.343,11	899.821,34	7.117.936,23	0,00	0,00	0,00	0,00	0,00	0,00	8.414.346,84
	TOTALE MISSIONE 15 - Politiche per il lavoro e la formazione professionale	1.079.310,30	65.420,85	1.112.234,67	10.027.782,30	0,00	0,00	0,00	0,00	0,00	0,00	12.284.748,12
16	MISSIONE 16 - Agricoltura, politiche agroalimentari e pesca											
01	Sviluppo del settore agricolo e del sistema agroalimentare	2.965.640,93	203.657,79	81.378,52	12.591.133,30	0,00	0,00	819,34	0,00	83.410,63	338.489,97	16.264.530,48
02	Caccia e pesca	1.048.082,66	66.196,68	122.564,55	1.823.567,07	0,00	0,00	53,28	0,00	0,00	31.505,82	3.091.970,06

PROSPETTO DELLE SPESE DI BILANCIO PER MISSIONI, PROGRAMMI E MACROAGGREGATI
SPESE CORRENTI - PAGAMENTI IN C/COMPETENZA
Esercizio finanziario 2021 (*)

		101	102	Acquisto di beni e servizi	104	105	106	Interessi passivi	108	109	110	Totale
	MISSIONI E PROGRAMMI \ MACROAGGREGATI											
03	Politica regionale unitaria per l'agricoltura, i sistemi agroalimentari, la caccia e la pesca (solo per le Regioni) TOTALE MISSIONE 16 - Agricoltura, politiche agroalimentari e pesca	1.111.906,97 5.125.630,56	72.571,14 342.425,61	611.535,01 815.478,08	15.583,30 14.430.283,67	0,00 0,00	0,00 0,00	0,00 872,62	0,00 0,00	77.142,94 160.553,57	0,00 369.995,79	1.888.739,36 21.245.239,90
17	MISSIONE 17 - Energia e diversificazione delle fonti energetiche											
01	Fonti energetiche	433.527,61	25.625,47	21.339,62	1.305.550,00	0,00	0,00	0,00	0,00	0,00	0,00	1.786.042,70
02	Politica regionale unitaria per l'energia e la diversificazione delle fonti energetiche (solo per le Regioni)	132.954,94	8.467,02	31,94	0,00	0,00	0,00	0,00	0,00	0,00	0,00	141.453,90
	TOTALE MISSIONE 17 - Energia e diversificazione delle fonti energetiche	566.482,55	34.092,49	21.371,56	1.305.550,00	0,00	0,00	0,00	0,00	0,00	0,00	1.927.496,60
18	MISSIONE 18 - Relazioni con le altre autonomie territoriali e locali											
01	Relazioni finanziarie con le altre autonomie territoriali	235.745,22	14.881,43	59,13	2.445.898,78	0,00	0,00	0,00	0,00	0,00	0,00	2.696.584,56
02	Politica regionale unitaria per le relazioni con le altre autonomie territoriali e locali (solo per le Regioni)	0,00	0,00	0,00	0,00	0,00	0,00	0,00	0,00	0,00	0,00	0,00
	TOTALE MISSIONE 18 - Relazioni con le altre autonomie territoriali e locali	235.745,22	14.881,43	59,13	2.445.898,78	0,00	0,00	0,00	0,00	0,00	0,00	2.696.584,56
19	MISSIONE 19 - Relazioni internazionali											
01	Relazioni internazionali e Cooperazione allo sviluppo	499.876,14	28.223,40	549,20	172.328,49	0,00	0,00	0,00	0,00	0,00	0,00	700.977,23
02	Cooperazione territoriale (solo per le Regioni)	36.546,71	2.309,18	112.597,87	212.090,97	0,00	0,00	0,00	0,00	0,00	0,00	363.544,73
	TOTALE MISSIONE 19 - Relazioni internazionali	536.422,85	30.532,58	113.147,07	384.419,46	0,00	0,00	0,00	0,00	0,00	0,00	1.064.521,96
20	MISSIONE 20 - Fondi e accantonamenti											
01	Fondo di riserva	0,00	0,00	0,00	0,00	0,00	0,00	0,00	0,00	0,00	0,00	0,00
02	Fondo crediti di dubbia esigibilità	0,00	0,00	0,00	0,00	0,00	0,00	0,00	0,00	0,00	0,00	0,00
03	Altri Fondi	0,00	0,00	0,00	0,00	0,00	0,00	0,00	0,00	0,00	0,00	0,00
	TOTALE MISSIONE 20 - Fondi e accantonamenti	0,00	0,00	0,00	0,00	0,00	0,00	0,00	0,00	0,00	0,00	0,00
50	MISSIONE 50 - Debito pubblico											
01	Quota interessi ammortamento mutui e prestiti obbligazionari	0,00	0,00	0,00	0,00	0,00	0,00	34.871.303,50	0,00	0,00	0,00	34.871.303,50
	TOTALE MISSIONE 50 - Debito pubblico	0,00	0,00	0,00	0,00	0,00	0,00	34.871.303,50	0,00	0,00	0,00	34.871.303,50
60	MISSIONE 60 - Anticipazioni finanziarie											
01	Restituzione anticipazione di tesoreria	0,00	0,00	0,00	0,00	0,00	0,00	0,00	0,00	0,00	0,00	0,00
	TOTALE MISSIONE 60 - Anticipazioni finanziarie	0,00	0,00	0,00	0,00	0,00	0,00	0,00	0,00	0,00	0,00	0,00
	TOTALE MACROAGGREGATI	55.270.668,30	5.139.405,26	81.092.148,83	1.896.749.944,79	0,00	0,00	35.521.532,63	0,00	525.895,20	831.183,47	2.075.130.782,48

Allegato X 17

**RENDICONTO GENERALE
ESERCIZIO FINANZIARIO ANNO 2021**

Prospetto delle spese di bilancio per missioni, programmi
e macroaggregati consolidato Giunta regionale
Assemblea legislativa
Spese correnti - Pagamenti c/residui

PROSPETTO DELLE SPESE DI BILANCIO PER MISSIONI, PROGRAMMI E MACROAGGREGATI
SPESE CORRENTI - PAGAMENTI C/RESIDUI
Esercizio finanziario 2021 (*)

	101	102	103	104	105	106	107	108	109	110	Totale
	101	102	103	104	105	106	107	108	109	110	100
MISSIONI E PROGRAMMI \ MACROAGGREGATI											
MISSIONE 1 - Servizi istituzionali, generali e di gestione											
01 Organi istituzionali	114.501,49	86.889,31	234.794,52	264.076,20	0,00	0,00	0,00	0,00	0,00	0,00	700.261,52
02 Segreteria generale	197.093,03	36.919,56	0,00	0,00	0,00	0,00	0,00	0,00	0,00	0,00	234.012,59
03 Gestione economica, finanziaria, programmazione e provveditorato	95.195,95	39.820,22	313.397,90	0,00	0,00	0,00	0,00	0,00	70.564,24	2.000,00	520.978,31
04 Gestione delle entrate tributarie e servizi fiscali	22.086,66	2.083,94	800.433,76	0,00	0,00	0,00	0,00	0,00	20.013,35	0,00	844.617,71
05 Gestione dei beni demaniali e patrimoniali	13.278,41	2.811,72	1.005.908,85	0,00	0,00	0,00	0,00	0,00	0,00	3.607,84	1.025.606,82
06 Ufficio tecnico	14.314,57	10.478,41	71.697,87	0,00	0,00	0,00	0,00	0,00	0,00	0,00	96.487,85
07 Elezioni e consultazioni popolari - Anagrafe e stato civile	0,00	0,00	0,00	0,00	0,00	0,00	0,00	0,00	0,00	0,00	0,00
08 Statistica e sistemi informativi	58.917,77	14.050,64	891.177,88	90.213,70	0,00	0,00	0,00	0,00	0,00	0,00	1.054.359,99
09 Assistenza tecnico-amministrativa agli enti locali	2.061,49	409,49	0,00	0,00	0,00	0,00	0,00	0,00	0,00	0,00	2.470,98
10 Risorse umane	135.505,74	11.985,24	31.888,84	0,00	0,00	0,00	0,00	0,00	0,00	0,00	179.379,82
11 Altri servizi generali	535.753,12	84.621,16	307.645,97	20.037,83	0,00	0,00	0,00	0,00	6.008,38	6.776,92	960.843,38
12 Politica regionale unitaria per i servizi istituzionali, generali e di gestione (solo per le Regioni)	73.806,78	18.860,11	248.173,96	84.999,29	0,00	0,00	0,00	0,00	0,00	0,00	425.840,14
TOTALE MISSIONE 1 - Servizi istituzionali, generali e di gestione	1.262.512,01	308.929,80	3.905.119,55	459.327,02	0,00	0,00	0,00	0,00	96.585,97	12.384,76	6.044.859,11
MISSIONE 2 - Giustizia											
01 Uffici giudiziari	0,00	0,00	0,00	0,00	0,00	0,00	0,00	0,00	0,00	0,00	0,00
02 Casa circondariale e altri servizi	0,00	0,00	0,00	0,00	0,00	0,00	0,00	0,00	0,00	0,00	0,00
03 Politica regionale unitaria per la giustizia (solo per le Regioni)	0,00	0,00	0,00	0,00	0,00	0,00	0,00	0,00	0,00	0,00	0,00
TOTALE MISSIONE 2 - Giustizia	0,00	0,00	0,00	0,00	0,00	0,00	0,00	0,00	0,00	0,00	0,00
MISSIONE 3 - Ordine pubblico e sicurezza											
01 Polizia locale e amministrativa	1.499,05	295,72	0,00	16.500,00	0,00	0,00	0,00	0,00	0,00	0,00	18.294,77
02 Sistema integrato di sicurezza urbana	0,00	0,00	0,00	0,00	0,00	0,00	0,00	0,00	0,00	0,00	0,00
03 Politica regionale unitaria per l'ordine pubblico e la sicurezza (solo per le Regioni)	0,00	0,00	0,00	0,00	0,00	0,00	0,00	0,00	0,00	0,00	0,00
TOTALE MISSIONE 3 - Ordine pubblico e sicurezza	1.499,05	295,72	0,00	16.500,00	0,00	0,00	0,00	0,00	0,00	0,00	18.294,77
MISSIONE 4 - Istruzione e diritto allo studio											
01 Istruzione prescolastica	125,33	22,74	0,00	4.743,56	0,00	0,00	0,00	0,00	0,00	0,00	4.891,63
02 Altri ordini di istruzione non universitaria	123,54	22,74	0,00	0,00	0,00	0,00	0,00	0,00	0,00	0,00	146,28
03 Edilizia scolastica (solo per le Regioni)	5.488,85	1.069,21	0,00	0,00	0,00	0,00	0,00	0,00	0,00	0,00	6.558,06
04 Istruzione universitaria	3.680,59	727,97	0,00	100.000,00	0,00	0,00	0,00	0,00	0,00	0,00	104.408,56
05 Istruzione tecnica superiore	0,00	0,00	0,00	218.505,72	0,00	0,00	0,00	0,00	0,00	0,00	218.505,72
06 Servizi ausiliari all'istruzione	0,00	0,00	0,00	0,00	0,00	0,00	0,00	0,00	0,00	0,00	0,00
07 Diritto allo studio	4.570,20	887,20	0,00	55.679,23	0,00	0,00	0,00	0,00	0,00	0,00	61.136,63
08 Politica regionale unitaria per l'istruzione e il diritto allo studio (solo per le Regioni)	125,23	22,74	0,00	3.250.087,80	0,00	0,00	0,00	0,00	0,00	0,00	3.250.235,77
TOTALE MISSIONE 4 - Istruzione e diritto allo studio	14.113,74	2.752,60	0,00	3.629.016,31	0,00	0,00	0,00	0,00	0,00	0,00	3.645.882,65
MISSIONE 5 - Tutela e valorizzazione dei beni e delle attività culturali											
01 Valorizzazione dei beni di interesse storico.	13.384,46	864,47	0,00	0,00	0,00	0,00	0,00	0,00	0,00	0,00	14.248,93
02 Attività culturali e interventi diversi nel settore culturale	14.589,50	15.665,52	118.950,00	1.372.675,06	0,00	0,00	0,00	0,00	0,00	0,00	1.521.880,08
03 Politica regionale unitaria per la tutela dei beni e delle attività culturali (solo per le Regioni)	22.609,56	1.592,43	0,00	0,00	0,00	0,00	0,00	0,00	0,00	0,00	24.201,99
TOTALE MISSIONE 5 - Tutela e valorizzazione dei beni e delle attività culturali	50.583,52	18.122,42	118.950,00	1.372.675,06	0,00	0,00	0,00	0,00	0,00	0,00	1.560.331,00

PROSPETTO DELLE SPESE DI BILANCIO PER MISSIONI, PROGRAMMI E MACROAGGREGATI
SPESA CORRENTI - PAGAMENTI C/RESIDUI
Esercizio finanziario 2021 (*)

		101	102	103	104	105	106	107	108	109	110	Totale
		101	102	103	104	105	106	107	108	109	110	100
	MISSIONI E PROGRAMMI \ MACROAGGREGATI											
12	MISSIONE 12 - Diritti sociali, politiche sociali e famiglia											
01	Interventi per l'infanzia e i minori e per asilunido	1.938,67	758,37	4.372,28	220.800,00	0,00	0,00	0,00	0,00	0,00	0,00	227.869,32
02	Interventi per la disabilità	4.820,06	955,47	0,00	2.363.000,00	0,00	0,00	0,00	0,00	0,00	0,00	2.368.775,53
03	Interventi per gli anziani	1.426,48	386,73	0,00	0,00	0,00	0,00	0,00	0,00	0,00	0,00	1.813,21
04	Interventi per soggetti a rischio di esclusione sociale	17.098,60	12.327,26	3.960,00	268.553,17	0,00	0,00	0,00	0,00	0,00	0,00	301.939,03
05	Interventi per le famiglie	2.987,67	591,49	0,00	185.150,00	0,00	0,00	0,00	0,00	0,00	0,00	188.729,16
06	Interventi per il diritto alla casa	0,00	0,00	0,00	0,00	0,00	0,00	0,00	0,00	0,00	0,00	0,00
07	Programmazione e governo della rete dei servizi socio-sanitari e sociali	0,00	0,00	0,00	25.000,00	0,00	0,00	0,00	0,00	0,00	0,00	25.000,00
08	Cooperazione e associazionismo	4.571,84	887,20	0,00	0,00	0,00	0,00	0,00	0,00	0,00	0,00	5.459,04
09	Servizio necroscopico e cimiteriale	0,00	0,00	0,00	0,00	0,00	0,00	0,00	0,00	0,00	0,00	0,00
10	Politica regionale unitaria per i diritti sociali e la famiglia (solo per le Regioni)	0,00	0,00	0,00	1.841.328,31	0,00	0,00	0,00	0,00	0,00	0,00	1.841.328,31
	TOTALE MISSIONE 12 - Diritti sociali, politiche sociali e famiglia	32.843,32	15.906,52	8.332,28	4.593.831,48	0,00	0,00	0,00	0,00	0,00	0,00	4.960.913,60
13	MISSIONE 13 - Tutela della salute											
01	Servizio sanitario regionale - finanziamento ordinario corrente per la garanzia dei LEA	57.433,28	25.988,21	2.041.661,55	40.760.579,75	0,00	0,00	0,00	0,00	20.110,59	0,00	42.905.773,38
02	Servizio sanitario regionale - finanziamento aggiuntivo corrente per livelli di assistenza superiori ai LEA	0,00	0,00	0,00	1.000.000,00	0,00	0,00	0,00	0,00	0,00	0,00	1.000.000,00
03	Servizio sanitario regionale - finanziamento aggiuntivo corrente per la copertura dello squilibrio di bilancio corrente	0,00	0,00	0,00	0,00	0,00	0,00	0,00	0,00	0,00	0,00	0,00
04	Servizio sanitario regionale - Ripiano di disavanzi Sanitari relativi ad esercizi pregressi	0,00	0,00	0,00	0,00	0,00	0,00	0,00	0,00	0,00	0,00	0,00
05	Servizio sanitario regionale - Investimenti Sanitari	1.596,70	318,47	0,00	0,00	0,00	0,00	0,00	0,00	0,00	0,00	1.915,17
06	Servizio sanitario regionale - restituzione maggiori gettiti SSN	0,00	0,00	0,00	0,00	0,00	0,00	0,00	0,00	0,00	0,00	0,00
07	Ulteriori spese in materia sanitaria	5.817,33	1.141,74	0,00	0,00	0,00	0,00	0,00	0,00	0,00	0,00	6.959,07
08	Politica regionale unitaria per la tutela della salute (solo per le Regioni)	0,00	0,00	0,00	0,00	0,00	0,00	0,00	0,00	0,00	0,00	0,00
	TOTALE MISSIONE 13 - Tutela della salute	64.847,31	27.448,42	2.041.661,55	41.760.579,75	0,00	0,00	0,00	0,00	20.110,59	0,00	43.914.647,62
14	MISSIONE 14 - Sviluppo economico e competitività											
01	Industria, PMI e Artigianato	24.779,62	4.845,56	252.012,38	451.700,00	0,00	0,00	0,00	0,00	0,00	0,00	733.337,56
02	Commercio - reti distributive - tutela dei consumatori	8.947,32	1.774,44	0,00	6.650,00	0,00	0,00	0,00	0,00	0,00	0,00	17.371,76
03	Ricerca e innovazione	2.392,64	454,98	0,00	0,00	0,00	0,00	0,00	0,00	0,00	0,00	2.847,62
04	Reti e altri servizi di pubblica utilità	24.164,17	1.706,18	0,00	0,00	0,00	0,00	0,00	0,00	0,00	0,00	25.870,35
05	Politica regionale unitaria per lo sviluppo economico e la competitività (solo per le Regioni)	16.850,27	3.002,88	0,00	22.838,40	0,00	0,00	0,00	0,00	0,00	0,00	42.691,55
	TOTALE MISSIONE 14 - Sviluppo economico e competitività	77.134,02	11.784,04	252.012,38	481.188,40	0,00	0,00	0,00	0,00	0,00	0,00	822.118,84
15	MISSIONE 15 - Politiche per il lavoro e la formazione professionale											
01	Servizi per lo sviluppo del mercato del lavoro	3.730,24	955,47	0,00	0,00	0,00	0,00	0,00	0,00	0,00	0,00	4.685,71
02	Formazione professionale	1.929,92	0,00	0,00	1.200,00	0,00	0,00	0,00	0,00	0,00	0,00	3.129,92
03	Sostegno all'occupazione	15.015,16	2.905,65	17.138,00	2.169,99	0,00	0,00	0,00	0,00	0,00	0,00	37.228,80
04	Politica regionale unitaria per il lavoro e la formazione professionale (solo per le Regioni)	13.892,55	3.479,40	318.576,37	788.192,69	0,00	0,00	0,00	0,00	0,00	0,00	1.124.181,01
	TOTALE MISSIONE 15 - Politiche per il lavoro e la formazione professionale	34.607,87	7.340,52	335.714,37	791.562,68	0,00	0,00	0,00	0,00	0,00	0,00	1.169.225,44
16	MISSIONE 16 - Agricoltura, politiche agroalimentari e pesca											
01	Sviluppo del settore agricolo e del sistema agroalimentare	196.854,56	17.942,27	7.304,63	1.251.730,11	0,00	0,00	0,00	0,00	20.172,96	0,00	1.583.535,15
02	Caccia e pesca	28.338,21	6.282,54	90.271,51	245.047,09	0,00	0,00	88,63	0,00	0,00	0,00	383.024,87

PROSPETTO DELLE SPESE DI BILANCIO PER MISSIONI, PROGRAMMI E MACROAGGREGATI
SPESE CORRENTI - PAGAMENTI C/RESIDUI
Esercizio finanziario 2021 (*)

		101	102	103	104	105	106	107	108	109	110	Totale
	MISSIONI E PROGRAMMI \ MACROAGGREGATI											
03	Politica regionale unitaria per l'agricoltura, i sistemi agroalimentari, la caccia e la pesca (solo per le Regioni)	38.361,01	11.425,48	573.024,71	16.998,21	0,00	0,00	0,00	0,00	62.414,61	0,00	702.224,02
	TOTALE MISSIONE 16 - Agricoltura, politiche agroalimentari e pesca	263.553,78	35.650,29	670.600,85	1.513.775,41	0,00	0,00	88,63	0,00	82.587,57	102.527,51	2.668.784,04
17	MISSIONE 17 - Energia e diversificazione delle fonti energetiche											
01	Fonti energetiche	11.931,13	2.365,91	42.407,20	0,00	0,00	0,00	0,00	0,00	0,00	0,00	56.704,24
02	Politica regionale unitaria per l'energia e la diversificazione delle fonti energetiche (solo per le Regioni)	3.684,34	727,97	0,00	0,00	0,00	0,00	0,00	0,00	0,00	0,00	4.412,31
	TOTALE MISSIONE 17 - Energia e diversificazione delle fonti energetiche	15.615,47	3.093,88	42.407,20	0,00	0,00	0,00	0,00	0,00	0,00	0,00	61.116,55
18	MISSIONE 18 - Relazioni con le altre autonomie territoriali e locali											
01	Relazioni finanziarie con le altre autonomie territoriali	6.583,09	1.273,93	0,00	0,00	0,00	0,00	0,00	0,00	0,00	0,00	7.857,02
02	Politica regionale unitaria per le relazioni con le altre autonomie territoriali e locali (solo per le Regioni)	0,00	0,00	0,00	0,00	0,00	0,00	0,00	0,00	0,00	0,00	0,00
	TOTALE MISSIONE 18 - Relazioni con le altre autonomie territoriali e locali	6.583,09	1.273,93	0,00	0,00	0,00	0,00	0,00	0,00	0,00	0,00	7.857,02
19	MISSIONE 19 - Relazioni internazionali											
01	Relazioni internazionali e Cooperazione allo sviluppo	13.898,48	2.729,90	0,00	35.693,33	0,00	0,00	0,00	0,00	0,00	0,00	52.321,71
02	Cooperazione territoriale (solo per le Regioni)	1.207,23	204,72	1.464,00	0,00	0,00	0,00	0,00	0,00	0,00	0,00	2.875,95
	TOTALE MISSIONE 19 - Relazioni internazionali	15.105,71	2.934,62	1.464,00	35.693,33	0,00	0,00	0,00	0,00	0,00	0,00	55.197,66
20	MISSIONE 20 - Fondi e accantonamenti											
01	Fondo di riserva	0,00	0,00	0,00	0,00	0,00	0,00	0,00	0,00	0,00	0,00	0,00
02	Fondo crediti di dubbia esigibilità	0,00	0,00	0,00	0,00	0,00	0,00	0,00	0,00	0,00	0,00	0,00
03	Altri Fondi	0,00	0,00	0,00	0,00	0,00	0,00	0,00	0,00	0,00	0,00	0,00
	TOTALE MISSIONE 20 - Fondi e accantonamenti	0,00	0,00	0,00	0,00	0,00	0,00	0,00	0,00	0,00	0,00	0,00
50	MISSIONE 50 - Debito pubblico											
01	Quota interessi ammortamento mutui e prestiti obbligazionari	0,00	0,00	0,00	0,00	0,00	0,00	0,00	0,00	0,00	0,00	0,00
	TOTALE MISSIONE 50 - Debito pubblico	0,00	0,00	0,00	0,00	0,00	0,00	0,00	0,00	0,00	0,00	0,00
60	MISSIONE 60 - Anticipazioni finanziarie											
01	Restituzione anticipazione di tesoreria	0,00	0,00	0,00	0,00	0,00	0,00	0,00	0,00	0,00	0,00	0,00
	TOTALE MISSIONE 60 - Anticipazioni finanziarie	0,00	0,00	0,00	0,00	0,00	0,00	0,00	0,00	0,00	0,00	0,00
	TOTALE MACROAGGREGATI	2.627.814,73	601.040,95	17.690.597,42	87.935.502,66	0,00	0,00	88,63	0,00	223.723,07	114.912,27	109.193.679,73

Allegato X 18

RENDICONTO GENERALE ESERCIZIO FINANZIARIO ANNO 2021

Prospetto delle spese di bilancio per missioni, programmi
e macroaggregati consolidato Giunta regionale
Assemblea legislativa spese in conto capitale e spese
per incremento di attività finanziarie impegni

**PROSPETTO DELLE SPESE DI BILANCIO PER MISSIONI, PROGRAMMI E MACROAGGREGATI
SPESE IN CONTO CAPITALE E SPESE PER INCREMENTO DI ATTIVITA' FINANZIARIE
IMPEGNI**

Esercizio finanziario 2021

		201	202	203	204	205	200	301	302	303	304	Totale SPESE PER INCREMENTO DI ATTIVITA' FINANZIARIE
	MISSIONI E PROGRAMMI \ MACROAGGREGATI											
		Tributi in conto capitale a carico dell'ente	Investimenti fissi lordi e acquisto di terreni	Contributi agli investimenti	Altri trasferimenti in conto capitale	Altre spese in conto capitale	Totale SPESE IN CONTO CAPITALE	Acquisizioni di attività finanziarie	Concessione crediti di breve termine	Concessione crediti di medio - lungo termine	Altre spese per incremento di attività finanziarie	
		201	202	203	204	205	200	301	302	303	304	300
03	Politica regionale unitaria per la tutela dei beni e delle attività culturali (solo per le Regioni)	0,00	195.887,32	6.944.929,55	0,00	0,00	7.140.816,87	0,00	0,00	0,00	0,00	0,00
	TOTALE MISSIONE 5 - Tutela e valorizzazione dei beni e attività culturali	0,00	280.984,88	7.039.879,55	0,00	0,00	7.320.864,43	0,00	0,00	0,00	0,00	0,00
06	MISSIONE 6 - Politiche giovanili, sport e tempo libero											
01	Sport e tempo libero	0,00	439.230,00	0,00	0,00	0,00	439.230,00	0,00	0,00	0,00	0,00	0,00
02	Giovani	0,00	0,00	0,00	0,00	0,00	0,00	0,00	0,00	0,00	0,00	0,00
03	Politica regionale unitaria per i giovani, lo sport e il tempo libero (solo per le Regioni)	0,00	0,00	0,00	0,00	0,00	0,00	0,00	0,00	0,00	0,00	0,00
	TOTALE MISSIONE 6 - Politiche giovanili, sport e tempo libero	0,00	439.230,00	0,00	0,00	0,00	439.230,00	0,00	0,00	0,00	0,00	0,00
07	MISSIONE 7 - Turismo											
01	Sviluppo e valorizzazione del turismo	0,00	38.782,23	0,00	0,00	0,00	38.782,23	0,00	0,00	0,00	0,00	0,00
02	Politica regionale unitaria per il turismo (solo per le Regioni)	0,00	0,00	2.620.652,98	0,00	0,00	2.620.652,98	0,00	0,00	0,00	0,00	0,00
	TOTALE MISSIONE 7 - Turismo	0,00	38.782,23	2.620.652,98	0,00	0,00	2.659.435,21	0,00	0,00	0,00	0,00	0,00
08	MISSIONE 8 - Assetto del territorio ed edilizia abitativa											
01	Urbanistica assetto del territorio	0,00	0,00	2.230.946,33	0,00	0,00	2.230.946,33	0,00	0,00	0,00	0,00	0,00
02	Edilizia residenziale pubblica e locale e piani di edilizia economico-popolare	0,00	0,00	5.252.160,69	0,00	0,00	5.252.160,69	0,00	0,00	0,00	0,00	0,00
03	Politica regionale unitaria per l'assetto del territorio e l'edilizia abitativa (solo per le Regioni)	0,00	50.620,97	306.076,43	0,00	0,00	356.697,40	0,00	0,00	0,00	0,00	0,00
	TOTALE MISSIONE 8 - Assetto del territorio ed edilizia abitativa	0,00	50.620,97	7.789.183,45	0,00	0,00	7.839.804,42	0,00	0,00	0,00	0,00	0,00
09	MISSIONE 9 - Sviluppo sostenibile e tutela del territorio e dell'ambiente											
01	Difesa del suolo	0,00	541.690,46	1.456.795,76	0,00	0,00	1.998.486,22	0,00	0,00	0,00	0,00	0,00
02	Tutela, valorizzazione e recupero ambientale	0,00	22.634,66	1.691.910,03	0,00	0,00	1.714.544,69	0,00	0,00	0,00	0,00	0,00
03	Rifiuti	0,00	0,00	722.060,04	0,00	0,00	722.060,04	0,00	0,00	0,00	0,00	0,00
04	Servizio idrico integrato	0,00	0,00	0,00	0,00	0,00	0,00	0,00	0,00	0,00	0,00	0,00
05	Aree protette, parchi naturali, protezione naturalistica e forestazione	0,00	16.039,25	0,00	0,00	0,00	16.039,25	0,00	0,00	0,00	0,00	0,00
06	Tutela e valorizzazione delle risorse idriche	0,00	0,00	285.362,72	0,00	0,00	285.362,72	0,00	0,00	0,00	0,00	0,00
07	Sviluppo sostenibile territorio montano piccoli Comuni	0,00	0,00	0,00	0,00	0,00	0,00	0,00	0,00	0,00	0,00	0,00
08	Qualità dell'aria e riduzione dell'inquinamento	0,00	0,00	637.780,93	0,00	0,00	637.780,93	0,00	0,00	0,00	0,00	0,00
09	Politica regionale unitaria per lo sviluppo sostenibile e la tutela del territorio e dell'ambiente (solo per le Regioni)	0,00	55.915,50	8.309.984,09	0,00	0,00	8.365.899,59	0,00	0,00	0,00	0,00	0,00
	TOTALE MISSIONE 9 - Sviluppo sostenibile e tutela del territorio e dell'ambiente	0,00	636.279,87	13.103.895,57	0,00	0,00	13.740.173,44	0,00	0,00	0,00	0,00	0,00
10	MISSIONE 10 - Trasporti e diritto alla mobilità											
01	Trasporto ferroviario	0,00	0,00	4.732.389,84	0,00	0,00	4.732.389,84	0,00	0,00	0,00	0,00	0,00
02	Trasporto pubblico locale	0,00	0,00	3.196.638,82	0,00	0,00	3.196.638,82	0,00	0,00	0,00	0,00	0,00
03	Trasporto per vie d'acqua	0,00	0,00	0,00	0,00	0,00	0,00	0,00	0,00	0,00	0,00	0,00
04	Altre modalità di trasporto	0,00	0,00	282.055,92	0,00	0,00	282.055,92	0,00	0,00	0,00	0,00	0,00
05	Viabilità e infrastrutture stradali	0,00	20.260,29	4.403.167,43	0,00	0,00	4.423.427,72	0,00	0,00	0,00	0,00	0,00

Allegato X19

RENDICONTO GENERALE ESERCIZIO FINANZIARIO ANNO 2021

Prospetto delle spese di bilancio per missioni, programmi
e macroaggregati consolidato Giunta regionale
Assemblea legislativa spese in conto capitale e spese per
incremento di attività finanziarie pagamenti c/competenza

**PROSPETTO DELLE SPESE DI BILANCIO PER MISSIONI, PROGRAMMI E MACROAGGREGATI
SPESE IN CONTO CAPITALE E SPESE PER INCREMENTO DI ATTIVITA' FINANZIARIE
PAGAMENTI IN C/COMPETENZA
Esercizio finanziario 2021 (*)**

		201	202	203	204	205	200	301	302	303	304	300
	MISSIONI E PROGRAMMI \ MACROAGGREGATI											
03	Politica regionale unitaria per la tutela dei beni e delle attività culturali (solo per le Regioni)	0,00	193.828,48	5.382.263,80	0,00	0,00	5.576.092,28	0,00	0,00	0,00	0,00	0,00
	TOTALE MISSIONE 5 - Tutela e valorizzazione dei beni e attività culturali	0,00	278.926,04	5.382.263,80	0,00	0,00	5.576.092,28	0,00	0,00	0,00	0,00	0,00
06	MISSIONE 6 - Politiche giovanili, sport e tempo libero											
01	Sport e tempo libero	0,00	289.300,00	0,00	0,00	0,00	289.300,00	0,00	0,00	0,00	0,00	0,00
02	Giovani	0,00	0,00	0,00	0,00	0,00	0,00	0,00	0,00	0,00	0,00	0,00
03	Politica regionale unitaria per i giovani, lo sport e il tempo libero (solo per le Regioni)	0,00	0,00	0,00	0,00	0,00	0,00	0,00	0,00	0,00	0,00	0,00
	TOTALE MISSIONE 6 - Politiche giovanili, sport e tempo libero	0,00	289.300,00	0,00	0,00	0,00	289.300,00	0,00	0,00	0,00	0,00	0,00
07	MISSIONE 7 - Turismo											
01	Sviluppo e valorizzazione del turismo	0,00	8.022,23	0,00	0,00	0,00	8.022,23	0,00	0,00	0,00	0,00	0,00
02	Politica regionale unitaria per il turismo (solo per le Regioni)	0,00	0,00	2.363.579,04	0,00	0,00	2.363.579,04	0,00	0,00	0,00	0,00	0,00
	TOTALE MISSIONE 7 - Turismo	0,00	8.022,23	2.363.579,04	0,00	0,00	2.371.601,27	0,00	0,00	0,00	0,00	0,00
08	MISSIONE 8 - Assetto del territorio ed edilizia abitativa											
01	Urbanistica: assetto del territorio	0,00	0,00	1.927.784,47	0,00	0,00	1.927.784,47	0,00	0,00	0,00	0,00	0,00
02	Edilizia residenziale pubblica e locale e piani di edilizia economico-popolare	0,00	0,00	3.137.823,85	0,00	0,00	3.137.823,85	0,00	0,00	0,00	0,00	0,00
03	Politica regionale unitaria per l'assetto del territorio e l'edilizia abitativa (solo per le Regioni)	0,00	50.620,97	184.796,48	0,00	0,00	235.417,45	0,00	0,00	0,00	0,00	0,00
	TOTALE MISSIONE 8 - Assetto del territorio ed edilizia abitativa	0,00	50.620,97	5.250.404,80	0,00	0,00	5.301.025,77	0,00	0,00	0,00	0,00	0,00
09	MISSIONE 9 - Sviluppo sostenibile e tutela del territorio e dell'ambiente											
01	Difesa del suolo	0,00	317.666,21	1.323.263,37	0,00	0,00	1.640.929,58	0,00	0,00	0,00	0,00	0,00
02	Tutela, valorizzazione e recupero ambientale	0,00	22.634,66	1.240.877,26	0,00	0,00	1.263.511,92	0,00	0,00	0,00	0,00	0,00
03	Rifiuti	0,00	0,00	572.060,04	0,00	0,00	572.060,04	0,00	0,00	0,00	0,00	0,00
04	Servizio idrico integrato	0,00	0,00	0,00	0,00	0,00	0,00	0,00	0,00	0,00	0,00	0,00
05	Aree protette, parchi naturali, protezione naturalistica e forestazione	0,00	0,00	0,00	0,00	0,00	0,00	0,00	0,00	0,00	0,00	0,00
06	Tutela e valorizzazione delle risorse idriche	0,00	0,00	285.362,72	0,00	0,00	285.362,72	0,00	0,00	0,00	0,00	0,00
07	Sviluppo sostenibile territorio montano piccoli Comuni	0,00	0,00	0,00	0,00	0,00	0,00	0,00	0,00	0,00	0,00	0,00
08	Qualità dell'aria e riduzione dell'inquinamento	0,00	0,00	637.780,93	0,00	0,00	637.780,93	0,00	0,00	0,00	0,00	0,00
09	Politica regionale unitaria per lo sviluppo sostenibile e la tutela del territorio e dell'ambiente (solo per le Regioni)	0,00	51.932,42	6.056.811,69	0,00	0,00	6.108.744,11	0,00	0,00	0,00	0,00	0,00
	TOTALE MISSIONE 9 - Sviluppo sostenibile e tutela del territorio e dell'ambiente	0,00	392.233,29	10.116.156,01	0,00	0,00	10.508.389,30	0,00	0,00	0,00	0,00	0,00
10	MISSIONE 10 - Trasporti e diritto alla mobilità											
01	Trasporto ferroviario	0,00	0,00	3.283.950,33	0,00	0,00	3.283.950,33	0,00	0,00	0,00	0,00	0,00
02	Trasporto pubblico locale	0,00	0,00	3.196.638,82	0,00	0,00	3.196.638,82	0,00	0,00	0,00	0,00	0,00
03	Trasporto per vie d'acqua	0,00	0,00	0,00	0,00	0,00	0,00	0,00	0,00	0,00	0,00	0,00
04	Altre modalità di trasporto	0,00	0,00	50.000,00	0,00	0,00	50.000,00	0,00	0,00	0,00	0,00	0,00
05	Viabilità e infrastrutture stradali	0,00	20.260,29	2.111.760,06	0,00	0,00	2.132.020,35	0,00	0,00	0,00	0,00	0,00

**PROSPETTO DELLE SPESE DI BILANCIO PER MISSIONI, PROGRAMMI E MACROAGGREGATI
SPESE IN CONTO CAPITALE E SPESE PER INCREMENTO DI ATTIVITA' FINANZIARIE
PAGAMENTI IN C/COMPETENZA
Esercizio finanziario 2021 (*)**

	MISSIONI E PROGRAMMI \ MACROAGGREGATI	Tributi in conto capitale a carico dell'ente	Investimenti fissi lordi e acquisto di terreni	Contributi agli investimenti	Altri trasferimenti in conto capitale	Altre spese in conto capitale	Totale SPESE IN CONTO CAPITALE	Acquisizioni di attività finanziarie	Concessione crediti di breve termine	Concessione crediti di medio - lungo termine	Altre spese per incremento di attività finanziarie	Totale SPESE PER INCREMENTO DI ATTIVITA' FINANZIARIE
		201	202	203	204	205	200	301	302	303	304	300
01	Servizi per lo sviluppo del mercato del lavoro	0,00	0,00	0,00	0,00	0,00	0,00	0,00	0,00	0,00	0,00	0,00
02	Formazione professionale	0,00	0,00	0,00	0,00	0,00	0,00	0,00	0,00	0,00	0,00	0,00
03	Sostegno all'occupazione	0,00	0,00	0,00	0,00	0,00	0,00	0,00	0,00	0,00	0,00	0,00
04	Politica regionale unitaria per il lavoro e la formazione professionale (solo per le Regioni)	0,00	0,00	0,00	0,00	0,00	0,00	0,00	0,00	0,00	0,00	0,00
	TOTALE MISSIONE 15 - Politiche per il lavoro e la formazione professionale	0,00	0,00	0,00	0,00	0,00	0,00	0,00	0,00	0,00	0,00	0,00
16	MISSIONE 16 - Agricoltura, politiche agroalimentari e pesca											
01	Sviluppo del settore agricolo e del sistema agroalimentare	0,00	0,00	6.075.538,51	0,00	0,00	6.075.538,51	0,00	0,00	0,00	0,00	0,00
02	Caccia e pesca	0,00	2.775,00	0,00	0,00	0,00	2.775,00	0,00	0,00	0,00	0,00	0,00
03	Politica regionale unitaria per l'agricoltura, i sistemi agroalimentari, la caccia e la pesca (solo per le Regioni)	0,00	194.990,80	11.464.158,28	0,00	0,00	11.659.149,08	0,00	0,00	0,00	0,00	0,00
	TOTALE MISSIONE 16 - Agricoltura, politiche agroalimentari e pesca	0,00	197.765,80	17.539.696,79	0,00	0,00	17.737.462,59	0,00	0,00	0,00	0,00	0,00
17	MISSIONE 17 - Energia e diversificazione delle fonti energetiche											
01	Fonti energetiche	0,00	0,00	1.340.060,06	0,00	0,00	1.340.060,06	0,00	0,00	0,00	0,00	0,00
02	Politica regionale unitaria per l'energia e la diversificazione delle fonti energetiche (solo per le Regioni)	0,00	0,00	2.314.634,96	0,00	0,00	2.314.634,96	0,00	0,00	0,00	0,00	0,00
	TOTALE MISSIONE 17 - Energia e diversificazione delle fonti energetiche	0,00	0,00	3.654.695,02	0,00	0,00	3.654.695,02	0,00	0,00	0,00	0,00	0,00
18	MISSIONE 18 - Relazioni con le altre autonomie territoriali e locali											
01	Relazioni finanziarie con le altre autonomie territoriali	0,00	0,00	0,00	0,00	0,00	0,00	0,00	0,00	0,00	0,00	0,00
02	Politica regionale unitaria per le relazioni con le altre autonomie territoriali e locali (solo per le Regioni)	0,00	0,00	0,00	0,00	0,00	0,00	0,00	0,00	0,00	0,00	0,00
	TOTALE MISSIONE 18 - Relazioni con le altre autonomie territoriali e locali	0,00	0,00	0,00	0,00	0,00	0,00	0,00	0,00	0,00	0,00	0,00
19	MISSIONE 19 - Relazioni internazionali											
01	Relazioni internazionali e Cooperazione allo sviluppo	0,00	0,00	0,00	0,00	0,00	0,00	0,00	0,00	0,00	0,00	0,00
02	Cooperazione territoriale (solo per le Regioni)	0,00	0,00	0,00	0,00	0,00	0,00	0,00	0,00	0,00	0,00	0,00
	TOTALE MISSIONE 19 - Relazioni internazionali	0,00	0,00	0,00	0,00	0,00	0,00	0,00	0,00	0,00	0,00	0,00
20	MISSIONE 20 - Fondi e accantonamenti											
01	Fondo di riserva	0,00	0,00	0,00	0,00	0,00	0,00	0,00	0,00	0,00	0,00	0,00
02	Fondo crediti di dubbia esigibilità	0,00	0,00	0,00	0,00	0,00	0,00	0,00	0,00	0,00	0,00	0,00
03	Altri Fondi	0,00	0,00	0,00	0,00	0,00	0,00	0,00	0,00	0,00	0,00	0,00
	TOTALE MISSIONE 20 - Fondi e accantonamenti	0,00	0,00	0,00	0,00	0,00	0,00	0,00	0,00	0,00	0,00	0,00
50	MISSIONE 50 - Debito pubblico											
02	Quota capitale ammortamento mutui e prestiti obbligazionari	0,00	0,00	0,00	0,00	0,00	0,00	0,00	0,00	0,00	0,00	0,00
	TOTALE MISSIONE 50 - Debito pubblico	0,00	0,00	0,00	0,00	0,00	0,00	0,00	0,00	0,00	0,00	0,00
	TOTALE MACROAGGREGATI	0,00	2.400.052,22	81.171.989,56	0,00	0,00	83.572.041,78	0,00	0,00	0,00	1.117.241.871,20	1.117.241.871,20
												7.107.333,34
												7.107.333,34

Allegato X 20

RENDICONTO GENERALE ESERCIZIO FINANZIARIO ANNO 2021

Prospetto delle spese di bilancio per missioni, programmi
e macroaggregati consolidato Giunta regionale
Assemblea legislativa spese in conto capitale e spese per
incremento di attività finanziarie pagamenti c/residui

**PROSPETTO DELLE SPESE DI BILANCIO PER MISSIONI, PROGRAMMI E MACROAGGREGATI
SPESE IN CONTO CAPITALE E SPESE PER INCREMENTO DI ATTIVITA' FINANZIARIE
PAGAMENTI IN C/RESIDUI
Esercizio finanziario 2021 (*)**

	201	202	203	204	205	200	301	302	303	304	Totale SPESE PER INCREMENTO DI ATTIVITA' FINANZIARIE
MISSIONI E PROGRAMMI \ MACROAGGREGATI											
	201	202	203	204	205	200	301	302	303	304	300
Tributi in conto capitale a carico dell'ente	0,00	3.117,14	908.355,07	45.569,66	0,00	957.041,87	0,00	0,00	0,00	0,00	0,00
Investimenti fissi lordi e acquisto di terreni	0,00	3.117,14	1.051.472,33	45.569,66	0,00	1.100.159,13	0,00	0,00	0,00	0,00	0,00
Altri trasferimenti in conto capitale	0,00	0,00	0,00	0,00	0,00	0,00	0,00	0,00	0,00	0,00	0,00
Concessione crediti di breve termine	0,00	0,00	0,00	0,00	0,00	0,00	0,00	0,00	0,00	0,00	0,00
Concessione crediti di medio - lungo termine	0,00	0,00	0,00	0,00	0,00	0,00	0,00	0,00	0,00	0,00	0,00
Altre spese per incremento di attività finanziarie	0,00	0,00	0,00	0,00	0,00	0,00	0,00	0,00	0,00	0,00	0,00
Totale SPESE IN CONTO CAPITALE	0,00	3.117,14	1.051.472,33	45.569,66	0,00	1.100.159,13	0,00	0,00	0,00	0,00	0,00
MISSIONE 5 - Tutela e valorizzazione dei beni e attività culturali (solo per le Regioni)											
03	0,00	3.117,14	908.355,07	45.569,66	0,00	957.041,87	0,00	0,00	0,00	0,00	0,00
TOTALE MISSIONE 5	0,00	3.117,14	1.051.472,33	45.569,66	0,00	1.100.159,13	0,00	0,00	0,00	0,00	0,00
MISSIONE 6 - Politiche giovanili, sport e tempo libero											
06	0,00	186.577,68	46.210,86	0,00	0,00	232.788,54	0,00	0,00	0,00	0,00	0,00
01	0,00	0,00	0,00	0,00	0,00	0,00	0,00	0,00	0,00	0,00	0,00
02	0,00	0,00	0,00	0,00	0,00	0,00	0,00	0,00	0,00	0,00	0,00
03	0,00	0,00	0,00	0,00	0,00	0,00	0,00	0,00	0,00	0,00	0,00
TOTALE MISSIONE 6	0,00	186.577,68	46.210,86	0,00	0,00	232.788,54	0,00	0,00	0,00	0,00	0,00
MISSIONE 7 - Turismo											
07	0,00	0,00	0,00	0,00	0,00	0,00	0,00	0,00	0,00	0,00	0,00
01	0,00	0,00	0,00	0,00	0,00	0,00	0,00	0,00	0,00	0,00	0,00
02	0,00	0,00	94.976,32	0,00	0,00	94.976,32	0,00	0,00	0,00	0,00	0,00
TOTALE MISSIONE 7	0,00	0,00	94.976,32	0,00	0,00	94.976,32	0,00	0,00	0,00	0,00	0,00
MISSIONE 8 - Assetto del territorio ed edilizia abitativa											
08	0,00	0,00	908.728,63	0,00	0,00	908.728,63	0,00	0,00	0,00	0,00	0,00
01	0,00	0,00	0,00	0,00	0,00	0,00	0,00	0,00	0,00	0,00	0,00
02	0,00	0,00	8.782,27	0,00	0,00	8.782,27	0,00	0,00	0,00	0,00	0,00
03	0,00	3.833,58	267.938,51	0,00	0,00	271.772,09	0,00	0,00	0,00	0,00	0,00
TOTALE MISSIONE 8	0,00	3.833,58	1.185.449,41	0,00	0,00	1.189.282,99	0,00	0,00	0,00	0,00	0,00
MISSIONE 9 - Sviluppo sostenibile e tutela del territorio e dell'ambiente											
09	0,00	641.581,01	380.151,92	0,00	0,00	1.021.732,93	0,00	0,00	0,00	0,00	0,00
01	0,00	0,00	1.176.613,30	0,00	0,00	1.176.613,30	0,00	0,00	0,00	0,00	0,00
02	0,00	0,00	2.366,58	0,00	0,00	2.366,58	0,00	0,00	0,00	0,00	0,00
03	0,00	0,00	0,00	0,00	0,00	0,00	0,00	0,00	0,00	0,00	0,00
04	0,00	0,00	0,00	0,00	0,00	0,00	0,00	0,00	0,00	0,00	0,00
05	0,00	23.100,00	0,00	0,00	0,00	23.100,00	0,00	0,00	0,00	0,00	0,00
06	0,00	0,00	0,00	0,00	0,00	0,00	0,00	0,00	0,00	0,00	0,00
07	0,00	0,00	0,00	0,00	0,00	0,00	0,00	0,00	0,00	0,00	0,00
08	0,00	0,00	0,00	0,00	0,00	0,00	0,00	0,00	0,00	0,00	0,00
09	0,00	37.700,00	2.573.611,81	0,00	0,00	2.611.311,81	0,00	0,00	0,00	0,00	0,00
TOTALE MISSIONE 9	0,00	702.381,01	4.132.743,61	0,00	0,00	4.835.124,62	0,00	0,00	0,00	0,00	0,00
MISSIONE 10 - Trasporti e diritto alla mobilità											
10	0,00	0,00	6.332.190,35	0,00	0,00	6.332.190,35	0,00	0,00	0,00	0,00	0,00
01	0,00	0,00	0,00	0,00	0,00	0,00	0,00	0,00	0,00	0,00	0,00
02	0,00	0,00	0,00	0,00	0,00	0,00	0,00	0,00	0,00	0,00	0,00
03	0,00	0,00	0,00	0,00	0,00	0,00	0,00	0,00	0,00	0,00	0,00
04	0,00	0,00	39.582,96	0,00	0,00	39.582,96	0,00	0,00	0,00	0,00	0,00
05	0,00	2.945,18	4.842.907,94	0,00	0,00	4.845.853,12	0,00	0,00	0,00	0,00	0,00

**PROSPETTO DELLE SPESE DI BILANCIO PER MISSIONI, PROGRAMMI E MACROAGGREGATI
SPESE IN CONTO CAPITALE E SPESE PER INCREMENTO DI ATTIVITA' FINANZIARIE
PAGAMENTI IN C/RESIDUI
Esercizio finanziario 2021 (*)**

	201	202	203	204	205	200	301	302	303	304	300
MISSIONI E PROGRAMMI \ MACROAGGREGATI											
01 Servizi per lo sviluppo del mercato del lavoro	0,00	30.498,78	0,00	0,00	0,00	30.498,78	0,00	0,00	0,00	0,00	0,00
02 Formazione professionale	0,00	0,00	0,00	0,00	0,00	0,00	0,00	0,00	0,00	0,00	0,00
03 Sostegno all'occupazione	0,00	0,00	0,00	0,00	0,00	0,00	0,00	0,00	0,00	0,00	0,00
04 Politica regionale unitaria per il lavoro e la formazione professionale (solo per le Regioni)	0,00	0,00	0,00	0,00	0,00	0,00	0,00	0,00	0,00	0,00	0,00
TOTALE MISSIONE 15 - Politiche per il lavoro e la formazione professionale	0,00	30.498,78	0,00	0,00	0,00	30.498,78	0,00	0,00	0,00	0,00	0,00
MISSIONE 16 - Agricoltura, politiche agroalimentari e pesca											
01 Sviluppo del settore agricolo e del sistema agroalimentare	0,00	0,00	1.480.716,10	0,00	0,00	1.480.716,10	0,00	0,00	0,00	0,00	0,00
02 Caccia e pesca	0,00	26.887,99	109.314,00	0,00	0,00	136.201,99	0,00	0,00	0,00	0,00	0,00
03 Politica regionale unitaria per l'agricoltura, i sistemi agroalimentari, la caccia e la pesca (solo per le Regioni)	0,00	244.102,88	0,00	0,00	0,00	244.102,88	0,00	0,00	0,00	0,00	0,00
TOTALE MISSIONE 16 - Agricoltura, politiche agroalimentari e pesca	0,00	270.990,87	1.590.030,10	0,00	0,00	1.861.020,97	0,00	0,00	0,00	0,00	0,00
MISSIONE 17 - Energia e diversificazione delle fonti energetiche											
01 Fonti energetiche	0,00	0,00	0,00	0,00	0,00	0,00	0,00	0,00	0,00	0,00	0,00
02 Politica regionale unitaria per l'energia e la diversificazione delle fonti energetiche (solo per le Regioni)	0,00	0,00	397.312,41	0,00	0,00	397.312,41	0,00	0,00	0,00	0,00	0,00
TOTALE MISSIONE 17 - Energia e diversificazione delle fonti energetiche	0,00	0,00	397.312,41	0,00	0,00	397.312,41	0,00	0,00	0,00	0,00	0,00
MISSIONE 18 - Relazioni con le altre autonomie territoriali e locali											
01 Relazioni finanziarie con le altre autonomie territoriali	0,00	0,00	0,00	0,00	0,00	0,00	0,00	0,00	0,00	0,00	0,00
02 Politica regionale unitaria per le relazioni con le altre autonomie territoriali e locali (solo per le Regioni)	0,00	0,00	0,00	0,00	0,00	0,00	0,00	0,00	0,00	0,00	0,00
TOTALE MISSIONE 18 - Relazioni con le altre autonomie territoriali e locali	0,00	0,00	0,00	0,00	0,00	0,00	0,00	0,00	0,00	0,00	0,00
MISSIONE 19 - Relazioni internazionali											
01 Relazioni internazionali e Cooperazione allo sviluppo	0,00	0,00	0,00	0,00	0,00	0,00	0,00	0,00	0,00	0,00	0,00
02 Cooperazione territoriale (solo per le Regioni)	0,00	0,00	0,00	0,00	0,00	0,00	0,00	0,00	0,00	0,00	0,00
TOTALE MISSIONE 19 - Relazioni internazionali	0,00	0,00	0,00	0,00	0,00	0,00	0,00	0,00	0,00	0,00	0,00
MISSIONE 20 - Fondi e accantonamenti											
01 Fondo di riserva	0,00	0,00	0,00	0,00	0,00	0,00	0,00	0,00	0,00	0,00	0,00
02 Fondo crediti di dubbia esigibilità	0,00	0,00	0,00	0,00	0,00	0,00	0,00	0,00	0,00	0,00	0,00
03 Altri Fondi	0,00	0,00	0,00	0,00	0,00	0,00	0,00	0,00	0,00	0,00	0,00
TOTALE MISSIONE 20 - Fondi e accantonamenti	0,00	0,00	0,00	0,00	0,00	0,00	0,00	0,00	0,00	0,00	0,00
TOTALE MACROAGGREGATI	0,00	2.721.265,67	36.361.334,97	45.569,66	0,00	39.128.170,30	0,00	0,00	0,00	0,00	0,00

Allegato X 21

RENDICONTO GENERALE ESERCIZIO FINANZIARIO ANNO 2021

Prospetto delle spese di bilancio per missioni, programmi
e macroaggregati consolidato Giunta regionale
Assemblea legislativa spese per rimborso di prestiti impegni

PROSPETTO DELLE SPESE DI BILANCIO PER MISSIONI, PROGRAMMI E MACROAGGREGATI
SPESE PER RIMBORSO DI PRESTITI - IMPEGNI
Esercizio finanziario 2021

MISSIONI E PROGRAMMI \ MACROAGGREGATI		Rimborso di titoli obbligazionari	Rimborso prestiti a breve termine	Rimborso mutui e altri finanziamenti a medio lungo termine	Rimborso di altre forme di indebitamento	Fondi per rimborso prestiti ⁽¹⁾	Totale
		401	402	403	404	405	400
50	MISSIONE 50 - Debito pubblico						
02	Quota capitale ammortamento mutui e prestiti obbligazionari	7.202.060,00	0,00	8.198.822,32	0,00	0,00	15.400.882,32
	TOTALE MISSIONE 50 - Debito pubblico	7.202.060,00	0,00	8.198.822,32	0,00	0,00	15.400.882,32

(1) Gli stanziamenti di spesa riguardanti il macroaggregato "Fondi per rimborso prestiti" non possono essere impegnati e pagati.

Allegato X 22

RENDICONTO GENERALE ESERCIZIO FINANZIARIO ANNO 2021

Prospetto delle spese di bilancio per missioni, programmi
e macroaggregati consolidato Giunta regionale
Assemblea legislativa spese per servizi per conto terzi
e partite di giro - Impegni

PROSPETTO DELLE SPESE DI BILANCIO PER MISSIONI, PROGRAMMI E MACROAGGREGATI
SPESE PER SERVIZI PER CONTO TERZI E PARTITE DI GIRO - IMPEGNI
Esercizio finanziario 2021

	MISSIONI E PROGRAMMI \ MACROAGGREGATI	Uscite per partite di giro	Uscite per conto terzi	Totale
		701	702	700
99	MISSIONE 99 - Servizi per conto terzi			
01	Servizi per conto terzi e Partite di giro	62.678.519,72	83.374,61	62.761.894,33
02	Anticipazioni per il finanziamento del sistema sanitario nazionale	220.785.847,75	0,00	220.785.847,75
	TOTALE MISSIONE 99 - Servizi per conto terzi	283.464.367,47	83.374,61	283.547.742,08

Allegato X 23

RENDICONTO GENERALE ESERCIZIO FINANZIARIO ANNO 2021

Riepilogo spese per titoli e macroaggregati consolidato
Giunta regionale - Assemblea legislativa

RIEPILOGO SPESE PER TITOLI E MACROAGGREGATI

IMPEGNI

TITOLI E MACROAGGREGATI DI SPESA		Totale	- di cui non ricorrenti
TITOLO 1 - Spese correnti			
101	Redditi da lavoro dipendente	60.171.081,55	4.802.829,03
102	Imposte e tasse a carico dell'ente	5.916.647,69	320.844,40
103	Acquisto di beni e servizi	101.258.413,01	34.909.833,01
104	Trasferimenti correnti	2.168.225.734,56	254.377.433,01
105	Trasferimenti di tributi (solo per le Regioni)	0,00	0,00
106	Fondi perequativi (solo per le Regioni)	0,00	
107	Interessi passivi	36.030.231,71	509.571,70
108	Altre spese per redditi da capitale	0,00	0,00
109	Rimborsi e poste correttive delle entrate	1.026.018,47	101.928,58
110	Altre spese correnti	1.445.431,21	936.331,55
100	Totale TITOLO 1	2.374.073.558,20	295.958.771,28
TITOLO 2 - Spese in conto capitale			
201	Tributi in conto capitale a carico dell'ente	0,00	0,00
202	Investimenti fissi lordi e acquisto di terreni	4.940.876,26	3.936.653,16
203	Contributi agli investimenti	109.353.890,78	109.353.890,78
204	Altri trasferimenti in conto capitale	0,00	0,00
205	Altre spese in conto capitale	0,00	0,00
200	Totale TITOLO 2	114.294.767,04	113.290.543,94
TITOLO 3 - Spese per incremento di attività finanziarie			
301	Acquisizioni di attività finanziarie	0,00	0,00
302	Concessione crediti di breve termine	0,00	0,00
303	Concessione crediti di medio-lungo termine	0,00	0,00
304	Altre spese per incremento di attività finanziarie	117.241.871,20	3.449.995,72
300	Totale TITOLO 3	117.241.871,20	3.449.995,72
TITOLO 4 - Rimborso di prestiti			
401	Rimborso di titoli obbligazionari	7.202.060,00	0,00
402	Rimborso prestiti a breve termine	0,00	0,00
403	Rimborso mutui e altri finanziamenti a medio lungo termine	8.577.163,54	0,00
404	Rimborso di altre forme di indebitamento	0,00	0,00
405	Fondi per rimborso prestiti ⁽¹⁾	0,00	0,00
400	Totale TITOLO 4	15.779.223,54	0,00
TITOLO 5 - Chiusura Anticipazioni ricevute da istituto tesoriere/cassiere			
501	Chiusura Anticipazioni ricevute da istituto tesoriere/cassiere	0,00	0,00
500	Totale TITOLO 5	0,00	0,00
TITOLO 7 - Uscite per conto terzi e partite di giro			
701	Uscite per partite di giro	283.464.367,47	0,00
702	Uscite per conto terzi	83.374,61	0,00
700	Totale TITOLO 7	283.547.742,08	0,00
TOTALE IMPEGNI		2.904.937.162,06	412.699.310,94

Allegato X 24

RENDICONTO GENERALE ESERCIZIO FINANZIARIO ANNO 2021

Accertamenti assunti nell'esercizio di riferimento e negli
esercizi precedenti imputati all'anno successivo
cui si riferisce il rendiconto
e seguenti consolidato Giunta regionale
Assemblea legislativa

ACCERTAMENTI ASSUNTI NELL'ESERCIZIO DI RIFERIMENTO (2021) E NEGLI ESERCIZI PRECEDENTI IMPUTATI ALL'ANNO SUCCESSIVO CUI SI RIFERISCE IL RENDICONTO E SEGUENTI

TITOLI E TIPOLOGIE DI ENTRATA		Anno successivo a quello cui si riferisce il rendiconto		Secondo anno successivo a quello cui si riferisce il rendiconto		Anni successivi
		Previsioni di competenza	Accertamenti	Previsioni di competenza del bilancio pluriennale	Accertamenti	Accertamenti
TITOLO 1 - Entrate correnti di natura tributaria, contributiva e perequativa						
10101	Tipologia 101 - Imposte tasse e proventi assimilati	235.281.422,00	0,00	235.281.422,00	0,00	0,00
10102	Tipologia 102 - Tributi destinati al finanziamento della sanità (solo per le Regioni)	1.456.056.282,42	0,00	1.456.056.282,42	0,00	0,00
10103	Tipologia 103 - Tributi devoluti e regolati alle autonomie speciali (solo per le Regioni)	0,00	0,00	0,00	0,00	0,00
10104	Tipologia 104 - Compartecipazioni di tributi	98.293.119,02	0,00	98.293.119,02	0,00	0,00
10301	Tipologia 301 - Fondi perequativi da Amministrazioni Centrali	243.687.412,58	0,00	243.687.412,58	0,00	0,00
10302	Tipologia 302 - Fondi perequativi dalla Regione o Provincia autonoma (solo per Enti locali)	0,00	0,00	0,00	0,00	0,00
10000	Totale TITOLO 1	2.033.318.236,02	0,00	2.033.318.236,02	0,00	0,00
TITOLO 2 - Trasferimenti correnti						
20101	Tipologia 101 - Trasferimenti correnti da Amministrazioni pubbliche	137.217.664,83	26.113.870,87	91.136.630,19	2.781.832,64	0,00
20102	Tipologia 102 - Trasferimenti correnti da Famiglie	83.160,00	0,00	83.160,00	0,00	0,00
20103	Tipologia 103 - Trasferimenti correnti da Imprese	26.541.944,08	0,00	8.000.000,00	0,00	0,00
20104	Tipologia 104 - Trasferimenti correnti da Istituzioni Sociali Private	0,00	0,00	0,00	0,00	0,00
20105	Tipologia 105 - Trasferimenti correnti dall'Unione europea e dal Resto del Mondo	26.137.798,14	19.920.036,72	1.667.122,31	888.009,53	0,00
20000	Totale TITOLO 2	189.980.567,05	46.033.907,59	100.886.912,50	3.669.842,17	0,00
TITOLO 3 - Entrate extratributarie						
30100	Tipologia 100 - Vendita di beni e servizi e proventi derivanti dalla gestione dei beni	88.994.776,56	242.417,14	88.984.950,48	97.776,49	321.728,75
30200	Tipologia 100 - Proventi derivanti dall'attività di controllo e repressione delle irregolarità e degli illeciti	1.131.619,83	11.736,36	1.116.125,62	303,62	0,00
30300	Tipologia 300 - Interessi attivi	16.437.197,40	11.766,25	16.390.534,98	24.437,27	85.431,16
30400	Tipologia 400 - Altre entrate da redditi da capitale	0,00	0,00	0,00	0,00	0,00
30500	Tipologia 500 - Rimborsi e altre entrate correnti	22.873.142,81	10.108.504,97	14.863.377,77	2.573.785,77	7.690,41
30000	Totale TITOLO 3	129.436.736,60	10.374.424,72	121.354.988,85	2.696.303,15	414.850,32
TITOLO 4 - Entrate in conto capitale						
40100	Tipologia 100 - Tributi in conto capitale	0,00	0,00	0,00	0,00	0,00
40200	Tipologia 200 - Contributi agli investimenti	222.784.796,97	154.788.856,48	56.276.352,03	15.927.070,72	3.252.607,95
40300	Tipologia 300 - Altri trasferimenti in conto capitale	37.760,75	13.960,75	0,00	0,00	0,00
40400	Tipologia 400 - Entrate da alienazione di beni materiali e immateriali	0,00	0,00	0,00	0,00	0,00
40500	Tipologia 500 - Altre entrate in conto capitale	22.613.360,56	95.245,21	23.514.400,00	3.063,64	3.833,84
40000	Totale TITOLO 4	245.435.918,28	154.898.062,44	79.790.752,03	15.930.134,36	3.256.441,79
TITOLO 5 - Entrate da riduzione di attività finanziarie						
50100	Tipologia 100 - Alienazione di attività finanziarie	0,00	0,00	0,00	0,00	0,00
50200	Tipologia 200 - Riscossione crediti di breve termine	5.000.000,00	0,00	0,00	0,00	0,00
50300	Tipologia 300 - Riscossione crediti di medio e lungo termine	97.068,43	97.068,43	1.272.539,80	1.272.539,80	8.929.750,22
50400	Tipologia 400 - Altre entrate per riduzione di attività finanziarie	150.000.000,00	0,00	150.000.000,00	0,00	0,00
50000	Totale TITOLO 5	155.097.068,43	97.068,43	151.272.539,80	1.272.539,80	8.929.750,22
TITOLO 6 - Accensione prestiti						
60100	Tipologia 100 - Emissione di titoli obbligazionari	0,00	0,00	0,00	0,00	0,00
60200	Tipologia 200 - Accensione Prestiti a breve termine	0,00	0,00	0,00	0,00	0,00
60300	Tipologia 300 - Accensione Mutui e altri finanziamenti a medio lungo termine	106.391.099,06	0,00	16.070.000,00	0,00	0,00
60400	Tipologia 400 - Altre forme di indebitamento	0,00	0,00	0,00	0,00	0,00
60000	Totale TITOLO 6	106.391.099,06	0,00	16.070.000,00	0,00	0,00
TITOLO 9 - Entrate per conto terzi e partite di giro						
90100	Tipologia 100 - Entrate per partite di giro	1.097.327.000,00	0,00	1.093.315.000,00	0,00	0,00
90200	Tipologia 200 - Entrate per conto terzi	354.000,00	0,00	350.000,00	0,00	0,00
90000	Totale TITOLO 9	1.097.681.000,00	0,00	1.093.665.000,00	0,00	0,00
TOTALE ACCERTAMENTI		3.957.340.625,44	211.403.463,18	3.596.358.429,20	23.568.819,48	12.601.042,33

Allegato X 25

RENDICONTO GENERALE ESERCIZIO FINANZIARIO ANNO 2021

Impegni assunti nell'esercizio di riferimento e negli esercizi
precedenti imputati all'anno successivo
cui si riferisce il rendiconto
e seguenti consolidato Giunta regionale
Assemblea legislativa

IMPEGNI ASSUNTI NELL'ESERCIZIO DI RIFERIMENTO (2021) E NEGLI ESERCIZI PRECEDENTI IMPUTATI ALL'ANNO SUCCESSIVO CUI SI RIFERISCE IL RENDICONTO E SEGUENTI

TITOLI E MACROAGGREGATI DI SPESA		Anno successivo a quello cui si riferisce il rendiconto		Secondo anno successivo a quello cui si riferisce il rendiconto		Anni successivi
		Previsioni di competenza	Impegni	Previsioni di competenza del bilancio pluriennale	Impegni	Impegni
	TITOLO 1 - Spese correnti					
101	Redditi da lavoro dipendente	69.135.038,86	7.364.197,29	62.674.124,29	499.013,77	0,00
102	Imposte e tasse a carico dell'ente	6.876.781,71	525.424,72	6.390.882,92	56.518,89	200.340,76
103	Acquisto di beni e servizi	85.723.868,40	37.073.175,29	102.211.280,15	14.906.111,96	38.617.549,72
104	Trasferimenti correnti	2.159.115.777,02	100.673.721,73	1.975.596.495,36	2.163.236,58	0,00
105	Trasferimenti di tributi (solo per le Regioni)	0,00	0,00	0,00	0,00	0,00
106	Fondi perequativi (solo per le Regioni)	0,00	0,00	0,00	0,00	0,00
107	Interessi passivi	35.605.879,26	34.521.062,83	40.180.640,32	34.002.680,74	399.203.477,75
108	Altre spese per redditi da capitale	0,00	0,00	0,00	0,00	0,00
109	Rimborsi e poste correttive delle entrate	1.301.071,65	455.962,79	846671,65+79400	79.855,33	0,00
110	Altre spese correnti	30.559.499,36	558.834,05	30.248.274,73	325.042,34	0,00
100	Totale TITOLO 1	2.388.317.916,26	181.172.378,70	2.217.301.697,77	52.032.459,61	438.021.368,23
	TITOLO 2 - Spese in conto capitale					
201	Tributi in conto capitale a carico dell'ente	0,00	0,00	0,00	0,00	0,00
202	Investimenti fissi lordi e acquisto di terreni	76.233.989,35	28.017.477,00	41.285.384,42	1.969.169,00	6.220.716,28
203	Contributi agli investimenti	331.446.718,13	219.728.000,79	92.027.852,23	27.604.720,78	7.358.162,23
204	Altri trasferimenti in conto capitale	1.896.177,13	1.864.489,18	31.687,95	0,00	0,00
205	Altre spese in conto capitale	3.601.106,65	0,00	0,00	0,00	0,00
200	Totale TITOLO 2	413.177.991,26	249.609.966,97	133.344.924,60	29.573.889,78	13.578.878,51
	TITOLO 3 - Spese per incremento di attività finanziarie					
301	Acquisizioni di attività finanziarie	0,00	0,00	0,00	0,00	0,00
302	Concessione crediti di breve termine	5.000.000,00	0,00	0,00	0,00	0,00
303	Concessione crediti di medio-lungo termine	0,00	0,00	0,00	0,00	0,00
304	Altre spese per incremento di attività finanziarie	157.327.333,34	7.107.333,34	157.107.333,34	7.107.333,34	95.949.000,09
300	Totale TITOLO 3	162.327.333,34	7.107.333,34	157.107.333,34	7.107.333,34	95.949.000,09
	TITOLO 4 - Rimborso di prestiti					
401	Rimborso di titoli obbligazionari	7.202.060,00	7.202.060,00	7.202.048,00	7.202.048,00	41.497.510,00
402	Rimborso prestiti a breve termine	0,00	0,00	0,00	0,00	0,00
403	Rimborso mutui e altri finanziamenti a medio lungo termine	8.314.784,61	7.711.555,66	12.104.617,07	7.872.240,90	232.382.339,30
404	Rimborso di altre forme di indebitamento	0,00	0,00	0,00	0,00	0,00
405	Fondi per rimborso prestiti ⁽¹⁾	27.699.974,05	0,00	26.719.171,05	0,00	0,00
400	Totale TITOLO 4	43.216.818,66	14.913.615,66	46.025.836,12	15.074.288,90	273.879.849,30
	TITOLO 5 - Chiusura Anticipazioni ricevute da istituto tesoriere/cassiere					
501	Chiusura Anticipazioni ricevute da istituto tesoriere/cassiere	0,00	0,00	0,00	0,00	0,00
500	Totale TITOLO 5	0,00	0,00	0,00	0,00	0,00
	TITOLO 7 - Uscite per conto terzi e partite di giro					
701	Uscite per partite di giro	1.096.282.000,00	0,00	1.096.257.000,00	0,00	0,00
702	Uscite per conto terzi	1.399.000,00	0,00	1.399.000,00	0,00	0,00
700	Totale TITOLO 7	1.097.681.000,00	0,00	1.097.656.000,00	0,00	0,00
	TOTALE IMPEGNI	4.104.721.059,52	452.803.294,67	3.651.435.791,83	103.787.971,63	821.429.096,13

CRISTINA CLEMENTI - *Direttore responsabile*