



Regione Umbria

Giunta Regionale

DIREZIONE REGIONALE AGRICOLTURA, AMBIENTE, ENERGIA, CULTURA, BENI CULTURALI E SPETTACOLO

Servizio Energia, qualità dell'ambiente, rifiuti, attività estrattive

DETERMINAZIONE DIRIGENZIALE

N. 9218 DEL 29/09/2016

OGGETTO: Metanodotto Sansepolcro – Foligno DN 250 (10”) DP 70 bar. Approvazione del progetto definitivo presentato da Snam Rete Gas e autorizzazione alla modifica degli impianti per rendere ispezionabile il gasdotto nei Comuni di San Giustino, Città di Castello, Umbertide, Perugia, Assisi, Spello e Foligno con accertamento della conformità urbanistica, della dichiarazione di pubblica utilità, di urgenza dei lavori e dell'apposizione del vincolo preordinato all'esproprio.

Visto il decreto legislativo 30 marzo 2001, 165 e sue successive modifiche ed integrazioni;

Vista la legge regionale 1 febbraio 2005, n. 2 e i successivi regolamenti di organizzazione, attuativi della stessa;

Vista la legge 7 agosto 1990, n. 241 e sue successive modifiche ed integrazioni;

Vista la legge regionale 16 settembre 2011, n. 8, “Semplificazione amministrativa e normativa dell’ordinamento regionale e degli Enti locali territoriali”;

Visto il Regolamento interno di questa Giunta;

Visto il D.P.R. n. 327/2001 modificato ed integrato dai D. Lgs. n. 302/2002 e n. 330/2004;

Visto il D. Lgs. n. 164/2000, art. 31;

Vista la legge regionale 21 gennaio 2015, n. 1;

Vista la legge regionale 16 settembre 2011, n. 8;

Vista la D.G.R. n. 1661/2012 così come modificata dalla D.G.R. n. 423/2013 nella quale vengono definite le linee guida per l'organizzazione ed il funzionamento delle conferenze di servizio interne;

Premesso che:

- SNAM RETE GAS S.p.a., con sede in San Donato Milanese (MI), piazza Santa Barbara, 7, con istanza prot. n. 0032407 del 16.02.2016, ha richiesto, ai sensi dell'art. 52 quater e sexies del D.P.R. n. 327/2001 e s. m. e i., l'approvazione del progetto ed il rilascio dell'autorizzazione alla realizzazione delle modifiche degli impianti al metanodotto denominato "Sansepolcro – Foligno DN 250 (10") DP 70 bar" per rendere lo stesso ispezionabile nei Comuni di San Giustino, Città di Castello, Umbertide, Perugia, Assisi, Spello e Foligno;
- la richiesta presentata da SNAM RETE GAS S.p.a. è volta all'accertamento della conformità urbanistica, l'apposizione del vincolo preordinato all'esproprio, la dichiarazione di pubblica utilità, nonché l'urgenza e l'indifferibilità dell'opera ai sensi dell'art. 52 quater e sexies del D.P.R. n. 327/2001 e s. m. e i;
- SNAM RETE GAS S.p.a ha dichiarato che, ai sensi dell'art. 31 del D.Lgs 23 maggio 2000, n. 164, al fine di garantire il mantenimento degli standard di sicurezza del sistema di trasporto gas del metanodotto "Sansepolcro – Foligno DN 250 (10") DP 70 bar", è urgente ed indifferibile, nel rispetto di quanto previsto dal D.M. 17/04/2008 recante la "Regola tecnica per progettazione, costruzione, collaudo, esercizio e sorveglianza delle opere e degli impianti di trasporto di gas naturale con densità non superiore 0,8", la modifica e l'adeguamento degli impianti posti lungo la linea del metanodotto, al fine di renderlo ispezionabile e nel contempo garantendo la stessa capacità di trasporto del gas naturale;
- il progetto proposto prevede 19 interventi di modifica e adeguamento di punti di linea nel territorio regionale che riguardano i Comuni di S. Giustino, Città di Castello, Umbertide, Perugia, Assisi, Spello e Foligno;
- gli interventi, i cui tempi di realizzazione sono stati valutati in 12 mesi a partire dall'inizio lavori, sono numerati progressivamente e così ripartiti tra i vari comuni interessati:

N°intervento	Punto di linea	Comune
3	PIDI 4500330/1	San Giustino
4	PIL 4500330/2	Città di Castello
5	PIDI 4500330/3	
6	PIL 4500330/4	
7	PIL 4500330/5	
8	PIDI 4500330/6	Umbertide
9	PIL 4500330/8	
10	PIDI 4500330/9	
11	PIL 4500330/10	Perugia
12	PIDS 4160221/1	
13	PIL 4500330/11	
14	PIL 4500330/13	
15	PIDI 4500330/14.1	
16	PIL 4500330/15	
17	PIDI 4500330/17	Assisi
18	PIL 4500330/18	
19	PIDI 4500330/18.0.1	Spello
20	PIDS 4101501/1 e Allacc. Ceramica Falcinelli ricollegamento Met.	
21	Stazione di lancio e ricevimento PIG	Foligno

Dato atto che l'iter amministrativo condotto è stato il seguente:

- il procedimento è stato avviato a decorrere dal 06/04/2016 ed è stato pubblicato nel portale istituzionale della Regione Umbria;

- a mezzo raccomandata con ricevuta di ritorno è stato trasmesso in data 23/03/2016 l'avviso dell'avvio del procedimento per la realizzazione dell'opera ai comuni di San Giustino, Città di Castello, Umbertide, Perugia, Assisi, Spello e Foligno unitamente al progetto e alla richiesta di pubblicazione all'albo pretorio nonché ai 31 proprietari terrieri coinvolti;
- l'avviso dell'avvio del procedimento è stato trasmesso al servizio Urbanistica, centri storici e espropriazioni con nota pec prot. n. 64055 del 23/03/2016 unitamente a copia del progetto al fine di predisporre la visione del pubblico;
- l'avviso dell'avvio del procedimento è stato altresì trasmesso alla Soprintendenza Belle Arti e Paesaggio dell'Umbria e alla Soprintendenza Archeologia dell'Umbria con nota prot. n. 0072651 del 05/04/2016, al Comando Provinciale dei Vigili del Fuoco con nota pec prot. n. 0076020 del 11/04/2016, alla società SNAM Rete Gas Spa con nota pec prot. n. 0076029 del 11/04/2016;
- in data 06.05.2015 si è tenuta la Conferenza di Servizi Interna alla quale ha partecipato il servizio Pianificazione e Tutela Paesaggistica il quale, con nota del 16.05.2016 prot. n. 0104472, ha successivamente espresso parere favorevole ai fini del rilascio dell'autorizzazione paesaggistica ai sensi dell'art. 146 del D.Lgs 42/2004. La non partecipazione degli altri servizi si è considerata quale assenso all'autorizzazione in oggetto;
- in data 27.05.2016 si è svolta la prima seduta della Conferenza di Servizi conclusasi con il rinvio dei lavori ad una seduta conclusiva da tenersi successivamente in attesa del parere endoprocedimentale della Soprintendenza Belle Arti e Paesaggio dell'Umbria necessario ai fini del parere del Segretariato Regionale del Ministero dei Beni e delle Attività Culturali e del Turismo per l'Umbria;
- in data 28.06.2016 si è svolta la seconda seduta della Conferenza di Servizi, a conclusione della quale, preso atto della discussione intervenuta e dei pareri espressi, è stato approvato, ai sensi dell'art. 52 quater e sexies del D.P.R. n. 327/2001, il progetto presentato da Snam Rete Gas per il rilascio dell'autorizzazione unica alla modifica degli impianti per rendere ispezionabile il gasdotto nei Comuni di San Giustino, Città di Castello, Umbertide, Perugia, Assisi, Spello e Foligno del metanodotto San Sepolcro – Foligno, DN 250 (10⁹) DP 70 bar;
- in data 27.07.2016 con nota prot. n. 0158242 si è provveduto a trasmettere i verbali delle due sedute di Conferenza di Servizi succitate agli enti ed amministrazioni coinvolte nel procedimento autorizzativo unitamente ai pareri pervenuti;

Preso atto che:

- in data 28/04/2016 con prot. n. 90239 è stata acquisita la richiesta dei Sigg. Bricca Massimo, Bricca Erika e Bricca Mirko con la quale si chiedeva di essere contattati da SNAM Rete Gas per valutare lo spostamento dell'area recintata prevista in progetto e della strada di accesso alla stessa;
- in data 11/05/2016 con prot. n. 101028 è stata acquisita la richiesta della Sig.ra Tardioli Tiziana di accertare la servitù preesistente e futura nei confronti di SNAM Rete Gas;
- con nota del 26.05.2016 prot. n. 0111943 è pervenuto il parere positivo per gli aspetti urbanistici nel rispetto della legge regionale 1/2015 espresso dal Servizio Urbanistica;
- con nota del 26.05.2016 prot. n. 0112047 è pervenuto il parere di conformità urbanistica espresso dal Comune di Perugia;
- con nota del 06.06.2016 prot. n. 0119172, è pervenuto il parere di conformità urbanistica espresso dal Comune di Città di Castello;
- con nota del 21.06.2016 prot. n. 0132241 il Segretariato Regionale del Ministero dei Beni e delle Attività Culturali e del Turismo dell'Umbria ha espresso parere favorevole all'intervento in quanto compatibile con il valore d'insieme del contesto

ambientale purché nel rispetto delle prescrizioni impartite dalle Soprintendenze di settore e di seguito riportate:

- Soprintendenza Archeologia dell'Umbria: "tutti gli scavi ed i movimenti terra siano eseguiti sotto il controllo di un archeologo, i cui oneri saranno a carico del committente e del cui nominativo quest'ufficio deve essere informato con congruo anticipo. Si fa presente, inoltre, che il rinvenimento di eventuali strutture antiche e/o materiale archeologico, potrà esigere la modifica del progetto e che, comunque, in tale eventualità i lavori dovranno essere sospesi fino all'arrivo del personale di questo ufficio, provvedendo, nel frattempo, alla conservazione dei reperti (art. 90 D.lgs. 22/12/2004, n. 42)";
- Soprintendenza Belle Arti e Paesaggio dell'Umbria: "l'intera area interessata dai lavori dovrà essere rimessa in pristino curando in particolare la morfologia del terreno ed il ripristino del manto erboso;

Dato atto che:

- a norma della legge n. 241/1990 e s.m.i., del D.P.R. 08.06.2001, n. 327 come integrato dal Decreto legislativo 27.12.2004, n. 330 e della L.R. 21.01.2015, n. 1 con l'approvazione del progetto viene accertata la conformità urbanistica delle opere, viene apposto il vincolo preordinato all'imposizione di servitù ed esproprio sulle rate di terreno come rappresentate ed individuate negli elaborati grafici e nei piani particellari, nonché l'urgenza e l'indifferibilità dell'opera del progetto definitivo approvato;
- la determinazione conclusiva della Conferenza di Servizi di approvazione del progetto sostituisce a tutti gli effetti ogni altra autorizzazione, concessione, nulla osta o atto di assenso comunque denominato di competenza delle amministrazioni partecipanti, o comunque invitate a partecipare, ma risultate assenti, necessarie alla realizzazione e all'esercizio dell'opera e costituisce variazione degli strumenti urbanistici vigenti;
- l'esercizio di tutti i poteri espropriativi sarà espletato, ai sensi dell'art. 6 del D.P.R. n. 327/2001 e s.m.i. e dell'art. 224 della L.R. n. 1/2015, dal Servizio regionale competente;
- sono stati esperiti tutti gli adempimenti previsti dal D.P.R. n. 327/2001 e s. m. e i.;

Rilevato che le richieste dei proprietari dei fondi interessati sono state accolte in quanto nel caso dei Sigg. Bricca, la SNAM Rete Gas provvederà ad ampliare l'attuale impianto senza spostamento dello stesso e nel caso della Sig.ra Tardioli la SNAM Rete Gas ha accertato direttamente con la stessa sia la preesistente che la nuova servitù rilevandone la perfetta coincidenza;

Ritenuto che, agli esiti dell'istruttoria eseguita e delle conclusioni della conferenza, non sussistano condizioni ostative all'approvazione del progetto;

Visto il decreto legislativo del 23 giugno 2011, n. 118 e sue successive modifiche ed integrazioni;

Vista la legge regionale 28 febbraio 2000, n. 13;

Vista la d.g.r. 21 dicembre 2015 n. 1541 avente ad oggetto "D.lgs. 118/2011- Adeguamento del sistema di rilevazioni della contabilità economico- patrimoniale ed analitica";

Vista la d.g.r. 7 dicembre 2005, n. 2109 che ha attivato la contabilità analitica ex art. 94 e 97 della l.r. n. 13/2000;

Considerato che con la sottoscrizione del presente atto se ne attesta la legittimità;

**Il Dirigente
D E T E R M I N A**

1. di dare atto che le premesse costituiscono parte integrante del presente atto;

2. di approvare, ai sensi dell'art. 52 sexies e s.m.i. il progetto definitivo e di autorizzare la realizzazione delle modifiche degli impianti del metanodotto denominato "Sansepolcro – Foligno DN 250 (10") DP 70 bar" per rendere ispezionabile il gasdotto nei Comuni di San Giustino, Città di Castello, Umbertide, Perugia, Assisi, Spello e Foligno, con efficacia di dichiarazione di pubblica utilità dell'opera e di apposizione del vincolo preordinato all'esproprio sulle particelle di terreno come rappresentate ed individuate nei piani particellari allegati al progetto;
3. di dichiarare la conformità dell'opera denominata "Metanodotto Sansepolcro – Foligno DN 250 (10") DP 70 bar. Modifica impianti per rendere ispezionabile il gasdotto nei Comuni di San Giustino, Città di Castello, Umbertide, Perugia, Assisi, Spello e Foligno", agli strumenti urbanistici vigenti;
4. di dichiarare che l'avvio dell'intervento relativo alla modifica degli impianti per rendere ispezionabile il succitato gasdotto, riveste carattere di urgenza come previsto dall' art. 22 del D.P.R. n. 327/2001 e agli art 213 e succ. della L.R. n 1/2015, Capo II, Titolo VII;
5. di autorizzare SNAM RETE GAS S.p.a, con sede legale in San Donato Milanese (MI), piazza Santa Barbara 7, P. IVA 13271390158, titolare del progetto, al succitato intervento, in conformità al progetto approvato;
6. di dichiarare che la presente autorizzazione, ai sensi dell'art. 52 quater, comma 3 del D.P.R. n. 327/2001, sostituisce a tutti gli effetti, fatti salvi gli adempimenti previsti dalle norme di sicurezza vigenti, ogni altra autorizzazione, concessione, nulla osta o atto di assenso comunque denominato di competenza delle Amministrazioni convocate alle conferenze di servizi e costituisce approvazione, nel rispetto delle prescrizioni previste in narrativa, del progetto definitivo composto dai seguenti elaborati:
 - a. Parte generale
 - Relazione tecnica ai sensi del t.u. 08.06.01 n. 327 e s.m.i.;
 - Allegato A - Dichiarazione ai sensi dell'art. 31 del D.Lgs 164/00
 - Allegato B - Inquadramento su carta stradale – Scala 1:200.000
 - Allegato C - Inquadramento su ortofoto satellitare – Scala 1:200.000
 - Allegato D - Disegni tipologici di progetto
 - Standard Scavo
 - Standard Segnaletica
 - Standard Armadio di controllo in vetroresina
 - Standard Strade di accesso
 - b. Intervento nel Comune di San Giustino
 - Relazione tecnica – Documentazione fotografica
 - Piano particellare
 - Planimetria catastale con vincolo preordinato all'esproprio
 - Planimetria catastale con aree di occupazione temporanea
 - Elaborato grafico – Intervento 3 (PIDI 4500330/1)
 - Relazione di compatibilità idraulica Intervento 3 – PIDI 4500330/1
 - c. Intervento nel Comune di Città di Castello
 - Relazione tecnica – Documentazione fotografica
 - Piano particellare
 - Planimetrie catastali con vincolo preordinato all'esproprio
 - Planimetrie catastali con aree di occupazione temporanea
 - Elaborati grafici - Intervento 4 (PIL 4500330/2)
 - Intervento 5 (PIDI 4500330/3)
 - Intervento 6 (PIL 4500330/4)
 - Intervento 7 (PIL 4500330/5)
 - Relazione paesaggistica ai sensi del D.Lgs 22/01/2004 n. 42
 - Relazione di compatibilità idraulica Intervento 7 - PIL 4500330/5
 - d. Intervento nel Comune di Umbertide

- Relazione tecnica – Documentazione fotografica
 - Piano particellare
 - Planimetrie catastali con vincolo preordinato all'esproprio
 - Planimetrie catastali con aree di occupazione temporanea
 - Elaborati grafici - Intervento 8 (PIDI 4500330/6)
 - Intervento 9 (PIL 4500330/8)
 - Intervento 10 (PIDI 4500330/9)
 - Intervento 11 (PIL 4500330/10)
 - Relazione paesaggistica ai sensi del D.Lgs 22/01/2004 n. 42
 - Relazione di compatibilità idraulica Intervento 8 - PIDI 4500330/6
 - Relazione di compatibilità idraulica Intervento 10 - PIDI 4500330/9
 - Relazione geologico tecnica relativa alle aree sottoposte a vincolo idrogeologico Intervento 9 – PIL 4500330/8
- e. Intervento nel Comune di Perugia
- Relazione tecnica – Documentazione fotografica
 - Piano particellare
 - Planimetrie catastali con vincolo preordinato all'esproprio
 - Planimetrie catastali con aree di occupazione temporanea
 - Elaborati grafici - Intervento 12 (PIDS 4160221/1)
 - Intervento 13 (PIL 4500330/11)
 - Intervento 14 (PIL 4500330/13)
 - Intervento 15 (PIDI 4500330/14.1)
 - Intervento 16 (PIL 4500330/15)
 - Intervento 17 (PIDI 4500330/17)
 - Relazione paesaggistica ai sensi del D.Lgs 22/01/2004 n. 42
 - Relazione di compatibilità idraulica Intervento 12 - PIDS 4160221/1
- f. Intervento nel Comune di Assisi
- Relazione tecnica – Documentazione fotografica
 - Piano particellare
 - Planimetria catastale con vincolo preordinato all'esproprio
 - Planimetria catastale con aree di occupazione temporanea
 - Elaborato grafico - Intervento 18 (PIL 4500330/18)
 - Relazione paesaggistica ai sensi del D.Lgs 22/01/2004 n. 42
 - Relazione di compatibilità idraulica Intervento 18 - PIL 4500330/18
- g. Intervento nel Comune di Spello
- Relazione tecnica – Documentazione fotografica
 - Piano particellare Met. Sansepolcro - Foligno
 - Piano particellare Met. All. Ceramica Falcinelli
 - Planimetrie catastali con vincolo preordinato all'esproprio
 - Planimetrie catastali con aree di occupazione temporanea
 - Elaborati grafici - Intervento 19 (PIDI 4500330/18.0.1)
 - Intervento 20 (PIDS 4101501/1) ricollegamento Met. Allacc. Ceramica Falcinelli
 - Relazione di compatibilità idraulica Intervento 19 - PIDI 4500330/18.0.1
- h. Intervento nel Comune di Foligno
- Relazione tecnica – Documentazione fotografica
 - Piano particellare
 - Planimetria catastale con vincolo preordinato all'esproprio
 - Planimetria catastale con aree di occupazione temporanea
 - Elaborato grafico - Intervento 21 Stazione di lancio e ricevimento PIG in Comune di Foligno

- depositati dalla Società SNAM RETE GAS S.p.a. presso questa Autorità competente, dando atto che tali elaborati costituiscono parte integrante e sostanziale della presente autorizzazione;
7. di stabilire che, prima dell'inizio dei lavori, la Società trasmetta a questa *Autorità competente* il progetto esecutivo dell'opera redatto in conformità al progetto approvato in conferenza di servizi;
 8. di subordinare la presente autorizzazione al rispetto, da parte di SNAM RETE GAS S.p.a., di tutte le prescrizioni, vincoli ed adempimenti espressi e richiesti dalle Amministrazioni nelle due sedute della Conferenza di Servizi e nei relativi atti di assenso fatti pervenire a questo Servizio Energia, qualità dell'ambiente, rifiuti, attività estrattive tramite i propri pareri di competenza;
 9. di stabilire che l'opera, oggetto del presente atto, dovrà essere realizzata nel rigoroso rispetto delle seguenti prescrizioni:

8.1 Prescrizioni a carattere generale:

- 8.1.a l'opera dovrà essere realizzata in totale conformità con quanto rappresentato nel progetto definitivo approvato, secondo la regola dell'arte, senza alcuna modifica sprovvista di una ulteriore espressa previa autorizzazione, a pena di decadenza, di fatto, dell'efficacia del presente provvedimento autorizzativo, con l'eventuale conseguente obbligo di rimozione parziale o totale delle opere eseguite od in corso di esecuzione, senza che la Società possa avanzare richiesta alcuna di indennizzo o compenso, di qualsiasi genere o natura; restano altresì impregiudicati il risarcimento per eventuali danni arrecati alle proprietà pubbliche e private, nonché le eventuali responsabilità di natura penale;
- 8.1.b la Società dovrà comunicare, a mezzo PEC, la data di inizio dei lavori nonché il nominativo del tecnico incaricato alla direzione dei lavori, almeno quindici giorni prima dell'effettivo avvio degli stessi, alla *Autorità competente*, ai *Comuni di San Giustino, Città di Castello, Umbertide, Perugia, Assisi, Spello, Foligno*, alla *Soprintendenza Archeologia dell'Umbria e Soprintendenza Belle Arti e Paesaggio dell'Umbria*, al fine di consentire eventuali accertamenti tesi a verificare la rispondenza tra quanto previsto progettualmente e quanto realizzato, nel rispetto delle prescrizioni e condizioni impartite col presente atto;
- 8.1.c la Società, entro giorni trenta dall'ultimazione dell'intervento, dovrà trasmettere alla *Autorità competente* e ai *Comuni di San Giustino, Città di Castello, Umbertide, Perugia, Assisi, Spello, Foligno* formale comunicazione di fine lavori corredata dal "certificato di regolare esecuzione dei lavori", timbrato e firmato da tecnico abilitato e controfirmato, per presa visione, dal legale rappresentante della stessa Società, attestante la data di completamento delle opere conformemente al progetto definitivo approvato in conferenza di servizi e la realizzazione delle stesse secondo la regola dell'arte;
- 8.1.d i rifiuti provenienti dalle attività di cantiere per la realizzazione delle opere previste in progetto, nonché i rifiuti derivanti dalle eventuali successive manutenzioni, dovranno essere gestiti e smaltiti nel rispetto del D.Lgs. 152/2006 e s.m.i.;
- 8.1.e la gestione delle terre e rocce derivanti dalle attività di movimento terra, dovrà avvenire secondo quanto disposto dal D.Lgs. 152/06 (Capo I - Titolo I - parte IV) e dalla D.G.R. 1064/09;

8.2 Prescrizioni specifiche:

Prescrizioni impartite dalla Soprintendenza Archeologia dell'Umbria:

- 8.2.a la Società dovrà predisporre che “tutti gli scavi ed i movimenti terra siano eseguiti sotto il controllo di un archeologo, i cui oneri saranno a carico del committente e del cui nominativo quest'ufficio deve essere informato con congruo anticipo. Si fa presente, inoltre, che il rinvenimento di eventuali strutture antiche e/o materiale archeologico, potrà esigere la modifica del progetto e che, comunque, in tale eventualità i lavori dovranno essere sospesi fino all'arrivo del personale di questo ufficio, provvedendo, nel frattempo, alla conservazione dei reperti (art. 90 D.lgs. 22/12/2004, n. 42)”;

Prescrizione espressa dalla Soprintendenza Belle Arti e Paesaggio dell'Umbria:

- 8.2.b la Società dovrà provvedere affinché “l'intera area interessata dai lavori dovrà essere rimessa in pristino curando in particolare la morfologia del terreno ed il ripristino del manto erboso”;
- 9 di stabilire che, ai sensi del D.P.R. n. 327/2001 e s.m.i., il decreto di esproprio deve essere emanato entro 5 anni dalla data del presente provvedimento;
- 10 di avvisare che il mancato rispetto di uno o più obblighi o prescrizioni previste dalla presente autorizzazione può comportare l'adozione di provvedimenti di diffida e di sospensione sino alla revoca dell'autorizzazione stessa;
- 11 di rilasciare la presente autorizzazione intendendosi fatti salvi i diritti dei terzi e sotto l'osservanza di tutte le disposizioni vigenti di legge in materia di metanodotti;
- 12 di stabilire che la Società SNAM RETE GAS S.p.a. viene ad assumere la piena responsabilità per quanto riguarda i diritti dei terzi e gli eventuali danni causati nella fase di realizzazione ed esercizio delle opere in oggetto, sollevando questa Amministrazione da qualsiasi pretesa da parte di terzi eventualmente danneggiati;
- 13 che, ai fini dell'efficacia del presente provvedimento, la Società dovrà comunicare con congruo anticipo alla *Autorità competente*, eventuali variazioni della propria struttura societaria e/o della sede legale ed in particolare del nominativo del legale rappresentante, nonché eventuali cessioni a terzi dell'impianto o parti di esso, per il necessario adeguamento dell'atto autorizzativo;
- 14 di disporre che:
- copia firmata digitalmente della presente determinazione sia inviata a tutti gli Enti interessati coinvolti nel procedimento autorizzativo;
 - copia del progetto definitivo, di cui all'elenco al punto 6., debitamente vidimata per approvazione, quale parte integrante e sostanziale del presente provvedimento di autorizzazione, sia notificata alla società SNAM RETE GAS S.p.a.;
 - l'adozione del presente atto sia comunicata, mediante raccomandata con avviso di ricevimento, ai proprietari delle particelle interessate dall'intervento oggetto del presente atto autorizzativo, ai sensi dell'art. 52 quater del D.P.R. 327/2001 e dell'art. 224 della L.R. 1/2015 ;
 - il presente atto venga pubblicato sul Bollettino Ufficiale della Regione Umbria e, ai sensi dell'art.17, comma 1 della L.R. 16 settembre 2011 n.8, nella sezione pubblicità legale del sito istituzionale della Regione Umbria;
 - il presente atto venga pubblicato, per 20 giorni consecutivi, all'albo pretorio dei Comuni interessati ai sensi dell'art. 52 ter del D.P.R. n. 327/2001 e s. m. e i.;
- 15 di dichiarare che avverso il presente provvedimento è ammesso ricorso al Tribunale Amministrativo Regionale competente ovvero ricorso straordinario al Presidente della Repubblica. I termini di proponibilità del ricorso decorrono dalla data delle pubblicazioni

di cui al precedente punto 12 sono di giorni 60 per il ricorso al T.A.R. e di giorni 120 per il ricorso straordinario al Presidente della Repubblica;
16 di dichiarare che l'atto è immediatamente efficace.

Perugia lì 29/09/2016

L'Istruttore
Roberta Rosichetti
Istruttoria firmata ai sensi dell' art. 23-ter del Codice dell'Amministrazione digitale

Perugia lì 29/09/2016

Si attesta la regolarità tecnica e amministrativa
Il Responsabile
Domenico Gambelunghe
Parere apposto ai sensi dell' art. 23-ter del Codice dell'Amministrazione digitale

Perugia lì 29/09/2016

Il Dirigente
Andrea Monsignori
Documento firmato digitalmente ai sensi del d.lgs. 7 marzo 2005, n. 82, art. 21 comma 2



Regione Umbria

Giunta Regionale

VERBALE CONFERENZA DEI SERVIZI INTERNA

ai sensi del D.P.R. n. 327/2001 mod. e integrato dai D.lgs. n. 302/2002 e n. 330/2004
e della D.G.R. n.1661/2012 mod e integrata dalla D.G.R. n. 423/2013

SEDUTA DEL 06.05.2016

OGGETTO: Metanodotto Sansepolcro – Foligno DN 250 (10”) DP 70 bar. Autorizzazione alla modifica degli impianti per rendere ispezionabile il gasdotto nei Comuni di San Giustino, Città di Castello, Umbertide, Perugia, Assisi, Spello e Foligno.

Il giorno 06 maggio 2016 alle ore 10,30, presso la sede della Regione Umbria in piazza Partigiani n. 1, il Sig. Domenico Gambelunghe in qualità di Responsabile del Procedimento con l'assistenza dell'Ing. Roberta Rosichetti in qualità di Segretario verbalizzante, presiede ed apre la seduta della Conferenza dei Servizi Interna convocata con lettera prot. n. 0092170 del 29.04.2016 e trasmessa via PEC.

All'odierna riunione della Conferenza dei Servizi Interna sono stati convocati i Servizi regionali di cui all'elenco di seguito riportato. In tale elenco sono, inoltre, indicate le presenze dei rispettivi rappresentanti.

N.	Amministrazioni Invitate	Rappresentante (Cognome e Nome)
1	Servizio Infrastrutture per la mobilità e politiche del trasporto pubblico	
2	Servizio pianificazione e tutela paesaggistica	Moricciani Stefano
3	Servizio Geologico e gestione delle competenze regionali in materia di acque pubbliche	
4	Servizio risorse idriche e rischio idraulico	

Il Presidente dichiara aperta la seduta, spiegando la natura della Conferenza di Servizi Interna (nel seguito indicata C.d.s.l.) convocata per acquisire i pareri dei Servizi succitati e propedeutica alla C.d.S. da convocarsi per il giorno 27.05.2016. Comunica inoltre, che la società SNAM Rete Gas S.p.A. ha inoltrato alla Regione istanza in data 16 febbraio 2016 (prot. Regione n. 0032407 del 16.02.2016) richiedendo il rilascio, ai sensi dell'art. 52 quater e sexies del D.P.R. 08.06.2001 n. 327 e s.m.i., dell'autorizzazione alla modifica degli impianti relativi al metanodotto Sansepolcro – Foligno DN 250 (10”) DP 70 bar per rendere ispezionabile il gasdotto nei comuni di San Giustino, Città di Castello, Umbertide, Perugia, Assisi, Spello e Foligno.

Il Presidente dichiara inoltre che il procedimento è stato avviato in data 06.04.2016 ai sensi dell'art. 11, comma 2, dell'art. 16 comma 1 e degli artt. 52 quater e 52 sexies del D.P.R. 327/2001 e s.m. e i e che il progetto proposto da Snam Rete Gas e trasmesso ai Servizi Regionali inviati prevede 19 interventi di modifica e adeguamento dell'impianto che attraversa i territori di sette distinti Comuni specificamente riportati di seguito, al fine di rendere ispezionabile il Metanodotto Sansepolcro-Foligno DN 250 (10”) – 70 bar con PIG ovvero dispositivi "intelligenti" capaci di individuare le anomalie delle condotte attraverso la differenza di pressione che si crea a monte e a valle del loro passaggio.

Gli interventi individuati riguardano otto distinti Comuni di cui uno ricadente nella Regione Toscana, provincia di Arezzo (Sansepolcro) e sette ubicati nella Regione Umbria, Provincia di Perugia (S. Giustino, Città di Castello, Umbertide, Perugia, Assisi, Spello, Foligno).

Ai lavori dell'odierna seduta è presente il Servizio pianificazione e tutela paesaggistica nella persona del dott. Moricciani Stefano il quale ha espresso parere favorevole riservandosi di farlo pervenire, per iscritto, entro i termini stabiliti nella lettera di convocazione.

Si prende atto che alla data odierna non è pervenuto per iscritto alcun parere dei Servizi invitati.

Ai sensi del p.to 3 della D.G.R. 1661/2012 in merito allo svolgimento dei lavori, si dichiara quanto di seguito:


- i lavori della Conferenza si concludono in data odierna con la redazione del verbale, e non vi saranno quindi altre sedute;
- si considera acquisito l'assenso delle strutture regionali convocate e che non hanno preso parte ai lavori della conferenza (giusto quanto disposto al p.to 4 della stessa D.G.R. 1661/2012) né espresso parere entro la data ultima del 16 maggio 2016.

Il Presidente Domenico Gambelunghe alle ore 11,30 chiude il presente verbale, ricordando che, come riportato nella convocazione della conferenza odierna, ci si riserva di aspettare fino al 16 maggio quale data ultima di recepimento dei pareri dei servizi regionali.

Letto, approvato e sottoscritto


Il Responsabile del procedimento

Domenico Gambelunghe



Il Segretario

Ing. Roberta Roschetti



I Rappresentanti convenuti

Stefano Moricciani





Regione Umbria

Giunta Regionale

VERBALE DELLA 1° SEDUTA DELLA CONFERENZA DEI SERVIZI

ai sensi del D.P.R. n. 327/2001 mod. e integrato dai D.lgs. n. 302/2002 e n. 330/2004
e della D.G.R. n.1661/2012 mod e integrata dalla D.G.R. n. 423/2013

SEDUTA DEL 27.05.2016

OGGETTO: Metanodotto Sansepolcro – Foligno DN 250 (10”) DP 70 bar. Autorizzazione alla modifica degli impianti per rendere ispezionabile il gasdotto nei Comuni di San Giustino, Città di Castello, Umbertide, Perugia, Assisi, Spello e Foligno.

SOGGETTO PROPONENTE: SNAM Rete Gas S.p.a.

Il giorno 27 maggio 2016 alle ore 10, presso la sede della Regione Umbria in piazza Partigiani n. 1, il Sig. Domenico Gambelunghe in qualità di Responsabile del Procedimento con l'assistenza dell'ing. Roberta Rosichetti, in qualità di Segretaria verbalizzante, presiede ed apre la 1° seduta della Conferenza dei Servizi convocata con nota prot. n. 0102888 del 12.05.2016 e con nota prot. n. 0110662 del 24.05.2016.

All'odierna riunione della Conferenza dei Servizi sono stati convocati gli Enti e le Amministrazioni di seguito riportate. In tale elenco sono, inoltre, indicate le presenze dei rispettivi rappresentanti ed il possesso o meno di delega.

N.	Amministrazioni Invitate	Rappresentante		
		Presente (Cognome e Nome)	Delega	Assente
1	Comune di San Giustino			/
2	Comune di Umbertide			/
3	Comune di Città di Castello			/
4	Comune di Perugia			/
5	Comune di Assisi			/
6	Comune di Spello			/
7	Comune di Foligno			/
8	Comando Provinciale dei VV.F.F di Perugia			/
9	Segretariato Regionale del Ministero dei Beni e delle Attività Culturali	Mannocci Camilla	SI	
10	Soprintendenza Archeologica dell'Umbria			/
11	Soprintendenza Belle Arti e Paesaggio dell'Umbria			/
12	SNAM Rete Gas S.p.a.	Scopelliti Bruno Meschini Stefano		

Il Segretario verifica la regolarità delle deleghe presentate in rappresentanza di ciascun Ente e prende, altresì, atto delle assenze dei rappresentanti di alcuni Enti, come evidenziato nell'elenco di cui sopra e come risultante dal foglio delle presenze (All. 1).

Il Presidente dichiara aperta la seduta spiegando la natura della Conferenza di Servizi (nel seguito indicata C.d.s.) e comunica che la società SNAM Rete Gas S.p.A. ha inoltrato alla Regione istanza prot. n. 0032407 del 16.02.2016 richiedendo il rilascio, ai sensi dell'art. 52 quater e sexies del D.P.R. 08.06.2001 n. 327 e s.m.i., dell'autorizzazione alla realizzazione delle modifiche degli impianti al metanodotto denominato "San Sepolcro - Foligno DN 250 (10") DP 70 bar". La richiesta è volta all'approvazione del progetto, all'accertamento della conformità urbanistica, all'apposizione del vincolo preordinato all'esproprio, alla dichiarazione di pubblica utilità del metanodotto nonché all'urgenza ed indifferibilità dell'opera.

Il Presidente informa che, a norma di legge, il procedimento deve concludersi entro il termine di 6 mesi dalla data di presentazione dell'istanza. Inoltra comunica che l'avviso dell'avvio del procedimento, ai sensi degli artt. 11 e 16 del DPR n. 327/2001 e degli artt. 7 e 8 della legge n. 241/1990, è stato comunicato personalmente ai singoli interessati ed è stato pubblicato negli albi pretori dei Comuni di San Giustino, Città di Castello, Umbertide, Perugia, Assisi, Spello e Foligno e nel sito Internet della Regione, a decorrere dal 06.04.2016 rimanendo affisso in visione per 30 giorni consecutivi.

L'avviso di avvio con copia del progetto proposto, così come elaborato da SNAM Rete Gas è stato anche trasmesso alla Soprintendenza Belle Arti e Paesaggio dell'Umbria, alla Soprintendenza Archeologia dell'Umbria, al Comando Provinciale dei VV. F. di Perugia nonché ai Sindaci dei Comuni di coinvolti dal tracciato del metanodotto.

Espletata la fase preliminare il Presidente della C.d.s. passa la parola al rappresentante di SNAM Rete Gas per una breve illustrazione dell'intervento.

La SNAM illustra il progetto che nasce dall'esigenza di ispezionare periodicamente la rete delle grandi dorsali e che, inoltre, rientra in un programma di ammodernamento tecnologico impiantistico finalizzato al miglioramento degli standard di sicurezza. Il progetto proposto prevede 19 interventi di modifica e adeguamento degli impianti ubicati nella Provincia di Perugia, al fine di rendere ispezionabile il metanodotto Sansepolcro-Foligno con PIG (Pipeline Inspection Gauge). I PIG sono dispositivi "intelligenti" capaci di individuare le anomalie delle condotte attraverso la differenza di pressione che si crea a monte e a valle del loro passaggio. L'elaborazione dei dati registrati consente così di diagnosticare e localizzare eventuali ammaccature, ovalizzazioni, corrosioni altri difetti occulti e di organizzare gli interventi di riparazione. Le stazioni di accesso saranno installate lungo le condotte a distanze variabili tra i 70 e 100 chilometri. Gli interventi individuati riguardano otto distinti Comuni di cui uno ricadente nella Regione Toscana, provincia di Arezzo (Sansepolcro) e sette ubicati nella Regione Umbria, Provincia di Perugia (S. Giustino, Città di Castello, Umbertide, Perugia, Assisi, Spello, Foligno). Il primo e l'ultimo intervento saranno rappresentati dalla realizzazione, all'interno di aree impiantistiche già esistenti, di stazioni di lancio e ricevimento PIG. Gli interventi sono numerati progressivamente a partire dal numero 3 perché il progetto complessivo prevede anche due interventi oggetto di altra pratica autorizzativa, posti nella parte iniziale del metanodotto, e denominati intervento n. 1 e 2 e sono così ripartiti tra i vari comuni interessati:

N° intervento	Punto di linea	Comune
3	PIDI 4500330/1	San Giustino
4	PIL 4500330/2	Città di Castello
5	PIDI 4500330/3	
6	PIL 4500330/4	
7	PIL 4500330/5	
8	PIDI 4500330/6	Umbertide
9	PIL 4500330/8	
10	PIDI 4500330/9	
11	PIL 4500330/10	

12	PIDS 4160221/1	Perugia
13	PIL 4500330/11	
14	PIL 4500330/13	
15	PIDI 4500330/14.1	
16	PIL 4500330/15	
17	PIDI 4500330/17	
18	PIL 4500330/18	Assisi
19	PIDI 4500330/18.0.1	Spello
20	PIDS 4101501/1 e Allacc. Ceramica Falcinelli ricollegamento Met.	
21	Stazione di lancio e ricevimento PIG	Foligno

La realizzazione delle modifiche impiantistiche e dei relativi ricollegamenti ai metanodotti esistenti consentirà di mantenere la stessa capacità di trasporto esistente senza variazione alcuna. I tempi di realizzazione delle opere sono stati valutati in 12 mesi a partire dall'inizio lavori previsto per il mese di ottobre 2016.

Conclusa l'illustrazione del progetto da parte di SNAM, il Responsabile del Procedimento ricorda che, in prima istanza, la C.d.s. è chiamata ad esprimersi in merito alla verifica delle condizioni di procedibilità, da valutare anche rispetto alla documentazione prodotta dal richiedente ed invita i presenti ad esporre eventuali repliche a quanto esposto dalla Snam Rete Gas.

L'esposizione del progetto da parte dei tecnici di SNAM Rete Gas è stata esaustiva e non si è resa necessaria alcuna richiesta ulteriore.

La dott.ssa Mannocci riferisce che alla data odierna non è pervenuto il necessario parere endoprocedimentale della Soprintendenza Belle Arti e Paesaggio dell'Umbria. L'eventuale richiesta di integrazioni o le determinazioni conclusive di competenza verranno rilasciate per iscritto, ai sensi dell'art. 32 comma 2, lett. e del DPCM 29/08/2014, n. 171, nei giorni successivi alla conferenza, non appena acquisito detto parere.

Successivamente, il responsabile del procedimento, Domenico Gambelunghe, informa che in data 06.05.2016 si è tenuta la conferenza dei Servizi interna alla quale sono stati invitati i sottoelencati Servizi regionali:

- Servizio infrastrutture per la mobilità e politiche del trasporto pubblico;
- Servizio pianificazione e tutela paesaggistica;
- Servizio geologico e gestione delle competenze regionali in materia di acque pubbliche;
- Servizio risorse idriche e rischio idraulico.

Alla seduta era presente solo il Servizio pianificazione e tutela paesaggistica nella persona del Sig. Moricciani Stefano il quale ha espresso parere favorevole all'opera riservandosi di mandare, in un secondo momento, il parere in forma scritta. Successivamente con nota prot. n.0099600 del 10/05/2016 è stato richiesto il parere di competenza al Servizio Urbanistica.

Il Presidente procede così alla lettura integrale dei pareri pervenuti, dei quali viene data copia al soggetto proponente e di cui si riporta di seguito un estratto:

Parere Servizio Pianificazione e tutela paesaggistica: parere favorevole ai fini del rilascio dell'autorizzazione paesaggistica ai sensi dell'art. 146 del D.lgs n. 42/2004 e s.m. e i. per la realizzazione dell'intervento in questione dato atto che riguarda sostanzialmente infrastrutture a rete esistenti compatibili con la vigente disciplina e considerato che il ripristino dei luoghi, dopo la posa delle tubazioni, prevede il rispetto della stratigrafia originaria.

Parere Servizio Urbanistica: parere favorevole per gli aspetti urbanistici considerato che:

- la legge regionale 1/2015 all'art. 89, comma 2 e all'art. 92, comma 2 consente nelle aree agricole e nelle aree di particolare interesse, la realizzazione di infrastrutture a rete o puntuali di rilevante interesse pubblico;
- le parti dell'opera eseguite completamente interrato non hanno rilevanza sotto il profilo

urbanistico in quanto è prevista la ricostituzione dell'uso del suolo preesistente. Per contro le aree dove è prevista la realizzazione di impianti (punti di interconnessione e intercettazione) o l'adeguamento delle strade esistenti e, in generale, dove si rende necessaria l'apposizione del vincolo preordinato all'esproprio, assumono maggior rilevanza ai fini della destinazione d'uso del suolo. Per tali aree è applicabile quanto previsto all'art. 220, comma 1, lett. b) della l.r. 21 gennaio 2015, n. 1.

Parere Comune di Perugia: parere di conformità urbanistica per gli interventi nn. 12, 13, 14, 15, 16, 17 in base all'art. 31 del TUNA riferito alle Aree di particolare interesse agricolo "EA" e all'art. 32 del TUNA riferito alle Aree agricole "EB" e all'art. 25 punto 2 delle Norme di Attuazione del PAI

Il Presidente legge, poi, le osservazioni pervenute da parte dei proprietari terrieri coinvolti che sono:

- Sigg. Bricca Massimo, Bricca Mirko, Bricca Erika (nota prot. n. 0090239 del 28/04/2016) i quali chiedono che l'area recintata già esistente, che da progetto verrà ingrandita e spostata, sia però spostata in maniera tale da allontanarla dall'immobile e posizionarla ai margini dell'appezzamento di terreno (part. 15) con una strada di accesso dedicata posta sempre ai margini di tale terreno;
- Sig.ra Tardioli Tiziana (nota prot. n. 0101028 del 11/05/2016) che chiede di accertare la servitù preesistente e futura nei confronti della SNAM riguardo al foglio 32 mapp. 79 e mapp. 95 del comune di Spello.

TUTTO CIO' PREMESSO

LA CONFERENZA DEI SERVIZI

CONCLUSA la fase del dibattimento;

CONSIDERATI i pareri espressi dagli Enti convocati;

ALL'UNANIMITÀ DEI PRESENTI;

DECIDE

di rinviare la seduta conclusiva a data da stabilire.

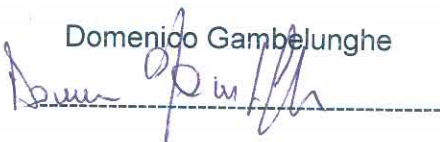
Il verbale dell'odierna riunione sarà inviato a tutti gli Enti coinvolti dopo la conclusione dei lavori.

La riunione termina alle ore 11:30

Letto, approvato e sottoscritto

Il Responsabile del procedimento

Domenico Gambelunghe


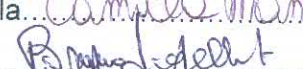



Il Segretario

Roberta Rosichetti



I Rappresentanti convenuti

- ...Mannocci Camilla...  _____
- ...Scopelliti Bruno...  _____
- ...Meschini Stefano  _____



VERBALE DELLA II° SEDUTA DELLA CONFERENZA DEI SERVIZI

ai sensi del D.P.R. n. 327/2001 mod. e integrato dai D.lgs. n. 302/2002 e n. 330/2004
e della D.G.R. n.1661/2012 mod e integrata dalla D.G.R. n. 423/2013

SEDUTA DEL 28.06.2016

OGGETTO: Metanodotto Sansepolcro – Foligno DN 250 (10”) DP 70 bar. Autorizzazione alla modifica degli impianti per rendere ispezionabile il gasdotto nei Comuni di San Giustino, Città di Castello, Umbertide, Perugia, Assisi, Spello e Foligno.

SOGGETTO PROPONENTE: SNAM Rete Gas S.p.a.

Il giorno 28 giugno 2016 alle ore 11, presso la sede della Regione Umbria in piazza Partigiani n. 1, il Sig. Domenico Gambelunghe in qualità di Responsabile del Procedimento con l'assistenza dell'ing. Roberta Rosichetti, in qualità di Segretaria verbalizzante, presiede ed apre la II° seduta della Conferenza dei Servizi convocata con nota prot. n. 0133035 del 22.06.2016.

All'odierna riunione della Conferenza dei Servizi sono stati convocati gli Enti e le Amministrazioni di seguito riportate. In tale elenco sono, inoltre, indicate le presenze dei rispettivi rappresentanti ed il possesso o meno di delega.

N.	Amministrazioni Invitate	Rappresentante		
		Presente (Cognome e Nome)	Delega	Assente
1	Comune di San Giustino			
2	Comune di Umbertide			
3	Comune di Città di Castello			
4	Comune di Perugia			
5	Comune di Assisi			
6	Comune di Spello			
7	Comune di Foligno			
8	Comando Provinciale dei VV.F.F di Perugia			
9	Segretariato Regionale del Ministero dei Beni e delle Attività Culturali			
10	Soprintendenza Archeologica dell'Umbria			
11	Soprintendenza Belle Arti e Paesaggio dell'Umbria			
12	SNAM Rete Gas S.p.a.	Scopelliti Bruno Meschini Stefano		

Il Segretario prende atto della presenza della sola SNAM Rete Gas.

Il Presidente dichiara aperta la seduta spiegando che tale seduta si è resa necessaria in quanto alla data della prima conferenza di servizi non era pervenuto il parere endoprocedimentale della Soprintendenza Belle Arti e Paesaggio dell'Umbria necessario per il parere conclusivo da parte del Segretariato Regionale del Ministero dei Beni e delle Attività Culturali e del Turismo dell'Umbria.

Il Presidente legge, quindi, il parere del Segretariato Regionale del Ministero dei Beni e delle attività culturali e del turismo dell'Umbria, acquisito al protocollo regionale con n. 132241 del 21/06/2016 specificando che è favorevole nel rispetto delle prescrizioni impartite dalle Soprintendenze di settore di seguito riportate in sintesi e allegate al presente verbale.

La Direzione Generale Archeologia, Belle Arti e Paesaggio – Soprintendenza Archeologia dell'Umbria – prescrive che tutti gli scavi ed i movimenti terra devono essere eseguiti sotto il controllo di un archeologo, i cui oneri sono a carico del committente e il cui nominativo deve essere loro comunicato con congruo anticipo. Inoltre il rinvenimento di eventuali strutture antiche e/o materiale archeologico potrà esigere la modifica del progetto e l'eventuale sospensione dei lavori in attesa della conservazione dei reperti.

La Direzione Generale Belle Arti e Paesaggio – Soprintendenza Belle Arti e Paesaggio dell'Umbria – prescrive, per quanto di competenza ai soli fini paesaggistici, che l'intera area interessata dai lavori dovrà essere rimessa in pristino curando in particolare la morfologia del terreno e il ripristino del manto erboso.

Il Sig. Bruno Scopelliti della Snam Rete Gas dichiara che sarà cura della Snam stessa provvedere, al termine dei lavori, al ripristino delle aree interessate così come previsto nella relazione tecnica associata al progetto.

TUTTO CIO' PREMESSO

LA CONFERENZA DEI SERVIZI

CONCLUSA la fase del dibattimento;

CONSIDERATI i pareri espressi dagli Enti convocati;

ALL'UNANIMITÀ DEI PRESENTI;

DECIDE

- **di approvare**, ai sensi dell'art. 52 quater e sexies del D.P.R. n. 327/2001 e s.m.i., il progetto definitivo presentato da SNAM Rete Gas S.p.A., con sede in San Donato Milanese (MI), Piazza S. Barbara, 7, (istanza n. 0032407 del 16.02.2016) per il rilascio dell'autorizzazione unica alla modifica degli impianti per rendere ispezionabile il gasdotto nei Comuni di San Giustino, Città di Castello, Umbertide, Perugia, Assisi, Spello e Foligno del Metanodotto Sansepolcro – Foligno, DN 250 (10") DP 70 bar.

- **di stabilire che:**

- l'assenso delle amministrazioni partecipanti è subordinato al rispetto, da parte di SNAM Rete Gas S.p.A. delle prescrizioni, vincoli ed adempimenti espressi e richiesti dalle Amministrazioni che hanno partecipato alla Conferenza nei relativi atti di assenso elencati nel presente verbale e che vengono allegati allo stesso quale sua parte integrante e sostanziale;
- a norma della legge n. 241/1990 e s.m.i., ed ai sensi del D.P.R. 08.06.2001, n. 327 come integrato dal Decreto legislativo 27.12.2004, n. 330, con l'approvazione del progetto viene accertata la conformità urbanistica delle opere, viene apposto il vincolo preordinato all'imposizione di servitù ed esproprio sulle rate di terreno come rappresentate ed individuate negli elaborati grafici e nel "Piano particellare di imposizione servitù ed espropri", nonché l'urgenza e l'indifferibilità dell'opera del progetto definitivo approvato;
- ai sensi degli artt. 12 e 17 del D.P.R. n. 327/2001 e s.m.i., le opere sono dichiarate di

pubblica utilità;

- l'esercizio di tutti i poteri espropriativi sarà espletato, ai sensi dell'art. 6 del D.P.R. n. 327/2001 e s.m.i. dal Servizio regionale competente;
- la determinazione conclusiva della Conferenza dei Servizi di approvazione del progetto sostituisce a tutti gli effetti ogni altra autorizzazione, concessione, nulla osta o atto di assenso comunque denominato di competenza delle amministrazioni partecipanti, o comunque invitate a partecipare, ma risultate assenti, necessarie alla realizzazione e all'esercizio dell'opera e costituisce variazione degli strumenti urbanistici vigenti.


Il verbale dell'odierna riunione sarà inviato a tutti gli Enti e Servizi regionali coinvolti dopo la conclusione dei lavori.

La riunione termina alle ore 12,30

Letto, approvato e sottoscritto

Il Responsabile del procedimento

Domenico Gambelunghe




Il Segretario

Roberta Rosichetti



I Rappresentanti convenuti

• ... Scopelliti Bruno



• ... Meschini Stefano





*Ministero
dei Beni e delle Attività Culturali
e del Turismo*

SEGRETARIATO REGIONALE DEL MINISTERO DEI BENI E DELLE ATTIVITA'
CULTURALI E DEL TURISMO PER L'UMBRIA

MIBACT-SR-UMB
UFPROT
0002837 21/06/2016
Cl. 04.04.19/62

Alla REGIONE UMBRIA
*Direzione Regionale Agricoltura, ambiente,
energia, cultura, beni culturali e spettacolo*
Servizio Energia, qualità dell'ambiente,
rifiuti, attività estrattive
Piazza Partigiani, 1 – 06121 PERUGIA
direzioneambiente.regione@postacert.umbria.it

e p.c. alla *Soprintendenza Belle Arti e Paesaggio
dell'Umbria*
Via Ulisse Rocchi, 71 – 06123 PERUGIA
mbac-sbeap-umb@mailcert.beniculturali.it

e p.c. alla *Soprintendenza Archeologia dell'Umbria*
Piazza Giordano Bruno, 10 – 06121 PERUGIA
mbac-sar-umb@mailcert.beniculturali.it

Allegati n. 2

OGGETTO: “Società SNAM Rete Gas S.p.a. – Istanza per l’approvazione del progetto, l’accertamento della conformità urbanistica, l’apposizione del vincolo preordinato all’esproprio, la dichiarazione di pubblica utilità nonché l’urgenza e l’indifferibilità dell’opera relativa al progetto denominato “Metanodotto Sansepolcro – Foligno DN 250 (10)”. Modifica impianti per rendere ispezionabile il gasdotto nei Comuni di San Giustino, Città di Castello, Umbertide, Perugia, Assisi, Spello e Foligno”.
Conferenza dei Servizi in data 27/05/2016 – Prima seduta.
Parere di competenza ai sensi dell’art. 32 comma 2 lett. e) del D.P.C.M. 29 agosto 2014, n. 171.

Tenuto conto dei pareri resi dalle Soprintendenze competenti per materia e per territorio (nota prot. 3512 del 24/05/2016 della *Soprintendenza Archeologia dell'Umbria* e nota prot. 12469 del 20/06/2016 della *Soprintendenza Belle Arti e Paesaggio dell'Umbria*, allegate quali parti integranti del presente atto),

si esprime, per quanto di competenza, **PARERE FAVOREVOLE** all’intervento in oggetto, in quanto compatibile con il valore d’insieme del contesto ambientale, **nel rispetto delle prescrizioni impartite dalle Soprintendenze di settore.**

Si resta in attesa delle determinazioni conclusive del procedimento comprensive di quanto sopra.

IL SEGRETARIO REGIONALE

Dott.ssa *Luisa Montevicchi*

CM



26/05/2016 EW

Quarta

Perugia,

24 MAG. 2016

ACC. 1

Ministero dei Beni e delle Attività Culturali e del Turismo

DIREZIONE GENERALE ARCHEOLOGIA, BELLE ARTI E
PAESAGGIO

SOPRINTENDENZA ARCHEOLOGIA DELL'UMBRIA

Piazza Giordano Bruno, 10 - 06121 Perugia

Tel. 075575961; Fax 0755728651

Sito Internet: <http://www.archeopg.arti.beniculturali.it>

E-mail: sar-umb@beniculturali.it

P.E.C.: mbac-sar-umb@mailcert.beniculturali.it

C.F. 94031590543

SEGRETARIATO REGIONALE DEI
BENI E DELLE ATTIVITA'
CULTURALI E DEL TURISMO
mbac-sr-umb@mailcert.beniculturali.it

Prot. N. 3512 Allegati

Risposta al Foglio del

Class.N. 34.19.04

Servizio..... N.....

Oggetto: Società SNAM Rete Gas s.p.a. - Metanodotto S. Sepolcro . Foligno.
Conferenza di Servizi del 27/05/2016.

In riferimento alla nota inviata dalla Regione Umbra, protocollata da questo ufficio il 16/05/2016 al n. 3.289, relativa alla conferenza del 27/05/2016, questa Soprintendenza, avendo esaminato la documentazione in oggetto, prescrive che tutti gli scavi ed i movimenti terra siano eseguiti sotto il controllo di un archeologo, i cui oneri saranno a carico del committente e del cui nominativo questo ufficio deve essere informato con congruo anticipo.

Si fa presente, inoltre, che il rinvenimento di eventuali strutture antiche e/o materiale archeologico potrà esigere la modifica del progetto e che, comunque, in tale eventualità, i lavori dovranno essere sospesi fino all'arrivo del personale di questo ufficio provvedendo, nel frattempo, alla conservazione dei reperti (art. 90 D.L.vo 22/012/2004 n. 42).

MIBACT-SR-UMB
UFPROT
0002521 26/05/2016
Cl. 04.04.19/6

IL SOPRINTENDENTE
(Elena Calandra)



21/06/2016 CW

Stu... e

100.2

MINISTERO DEI BENI E DELLE ATTIVITÀ CULTURALI E DEL TURISMO

Direzione Generale Belle Arti e Paesaggio
Soprintendenza Belle Arti e Paesaggio dell'Umbria

MIBACT-SR-UMB
UFPROT
0002827 20/06/2016
Cl. 04.04.19/62

Classifica Allegati
Rif. Ns. Prot n° 0009735 del 17-05-2016



Segretariato Regionale del Ministero dei Beni e delle attività
Culturali e del turismo per l'Umbria
Piazza IV Novembre, 36
06123 - Perugia PG

e.i.p.e.

Soprintendenza per i Beni Archeologici dell'Umbria-Perugia
Piazza Giordano Bruno
06100 - Perugia PG

MIBACT-SBEAP-UMB
AOT
0012469 20/06/2016
Cl. 04.04.19/6 *

Risposta al foglio del 12-05-2016

Prot n° 10888

OGGETTO :D.Lgs 42 del 22/01/2004 -
Indirizzo :S. GIUSTINO-UMBERTIDE-CITTA' DI CASTELLO-PERUGIA-ASSISI-SPELLO-FOLIGNO ;
Istanza di :S GIUSTINO CITTA' DI CASTELLO UMBERTIDE PERUGIA ASSISI SPELLO E FOLIGNO
METANODOTTO SANSEPOLCRO-FOLIGNO DN 250 MODIFICA IMPIANTI PER ISPEZIONE
GASDOTTO SOC SNAM RETE GAS SPA CONF SERVIZI 27/05/016;
Dati catastali :Foglio n° , , Sub ;
Titolare istanza :REGIONE UMBRIA - GIUNTA REGIONALE PER SOCIETA' SNAM RETE GAS S.p.a..

In riferimento alla nota che si riscontra a margine, pervenuta in data 13-05-2016, questo Ufficio esaminata l'istanza di cui in oggetto;

CONSIDERATO che i lavori in progetto riguardano la modifica degli impianti per rendere ispezionabile ed a norma di legge il gasdotto Sansepolcro – Foligno nei comuni in oggetto indicati, dove l'area dei nuovi punti di linea, saranno costituiti da recinzione con pannelli in grigliato metallico alta circa due metri dal piano su cordolo di calcestruzzo e pavimentata con autobloccanti e dotata di area di accesso carrabile;

CONSIDERATO che i lavori interessano i comuni di: S. Giustino, Città di Castello, Umbertide, Perugia, Assisi, Spello e Foligno;

VISTO che, il parere di competenza di questa Soprintendenza, è dovuto esclusivamente per i comuni sopra elencati dove l'area interessata dai lavori è sottoposta a vincolo paesaggistico e cioè: Umbertide, Città di Castello, Perugia ed Assisi;

Questo Ufficio per quanto di competenza ai solo fini paesaggistici, **esprime parere favorevole** agli interventi proposti a condizione del recepimento delle seguenti prescrizioni:

- l'intera area interessata dai lavori dovrà essere rimessa in pristino curando in particolare la morfologia del terreno e il ripristino del manto erboso.

Si evidenzia che ai sensi della Legge 241/90 s.m.i. il responsabile del procedimento è l' Arch. Roberto Minelli, al quale, gli aventi diritto, ai sensi degli artt. 7 e 9 della citata legge, possono riferirsi per eventuali ulteriori chiarimenti.

II SOPRINTENDENTE AD INTERIM
(Dott. Mario Squadroni)

RMI/AP

VIA U. ROCCHI, 71 - 06123 PERUGIA TEL.075 57411 - FAX 075 5728221

E-mail: sbap-umb@beniculturali.it



Regione Umbria

Giunta Regionale

**Al Servizio Energia, qualità dell'ambiente,
rifiuti, attività estrattive**

Documento elettronico sottoscritto
mediante firma digitale e conservato
nel sistema di protocollo informatico
della Regione Umbria

OGGETTO: Metanodotto Sansepolcro – Foligno DN 250(10”) DP 70 bar.
Modifica impianti per rendere ispezionabile il gasdotto nei
Comuni di San Giustino, Città di Castello, Umbertide, Perugia,
Assisi, Spello e Foligno.
Autorizzazione ai sensi del DPR 08.06.2001, n. 327 e s.m.i. e
urgenza e indifferibilità dell'opera.
Parere di competenza.

GIUNTA REGIONALE

Direzione regionale:
Governo del territorio e Paasaggio. Protezi
civile. Infrastrutture e mobilità

Servizio Urbanistica
Il Dirigente
Arch. Leonardo Arcaleni

REGIONE UMBRIA
Via Mario Angeloni, 61
06124 PERUGIA

TEL. 075 5045970
FAX 075 -5045667
larcaleni@regione.umbria.it

PEC
areaprogrammazione.regione@postacert.umbria.it

Vista la L.R. 21 gennaio 2015, n. 1;

Esaminati gli elaborati progettuali;

Rilevato che:

- il progetto di cui all'oggetto riguarda i lavori di modifica ed adeguamento degli impianti relativi al gasdotto Sansepolcro-Foligno che rientra nell'ambito del programma di ammodernamento tecnologico impiantistico finalizzato al miglioramento degli standard di sicurezza previsti dalle normative vigenti in materia, nonché al mantenimento della funzionalità delle reti mediante opere finalizzate a rendere ispezionabile la rete tecnologica esistente e facilitare gli interventi di manutenzione ordinaria e straordinaria e quelli eventuali di emergenza;
- il progetto costa di vari interventi dislocati lungo la dorsale del metanodotto Sansepolcro-Foligno interessanti 7 comuni della regione: San Giustino, Città di Castello, Umbertide, Perugia, Assisi, Spello e Foligno;
- nello specifico il progetto prevede opere di adeguamento di alcuni tratti della rete e dei punti di linea, l'ammodernamento e/o la sostituzione delle stazioni



di accesso e di lancio e ricevimento (PIG), nonché alla sistemazione di tratti di terreno finalizzati a garantire l'accessibilità agli impianti, ove non sia possibile utilizzare la viabilità ordinaria. La Società proponente il progetto prevederà la costituzione consensuale di servitù di metanodotto per la realizzazione degli impianti e delle relative strade di accesso. Inoltre il progetto, per le operazioni di cantiere, prevede la realizzazione di aree di lavoro denominate "aree di occupazione temporanea.

Accertato che:


- il tracciato di progetto non interessa ambiti di cui agli al Titolo IV, Capo I, Sezione II "Sistema ambientale" della l.r. 1/2015, quali: zone di elevata diversità floristico-vegetazionale e aree di particolare interesse naturalistico-ambientale (art. 83), Rete Natura 2000 (art. 84), (art. 14), aree boscate (art. 85), aree di particolare interesse geologico e singolarità geologiche (art. 86), aree naturali protette (art. 87);
- negli strumenti urbanistici generali dei comuni interessati, gli interventi previsti interferiscono prevalentemente con territori a destinazione agricola sviluppandosi in modo completamente interrato a meno delle opere infrastrutturali relative alle stazioni di accesso e di lancio e ricevimento (PIG); nello specifico gli interventi interessano aree classificate dagli strumenti urbanistici generali quali "aree agricole" ed "aree di particolare interesse agricolo", salvo che nel Comune di Foligno dove gli interventi interessano aree a destinazione Produttiva;
- il tracciato ricade parzialmente in ambiti vincolati dal D.L.gs. 42/2004, di cui all'art. 136 "Immobili ed aree di notevole interesse pubblico" e all'art. 142 "Aree tutelate per legge" interessando i Comuni di Città di Castello, Umbertide, Perugia e Assisi;
- il tracciato interessa aree ricomprese nei Piani di bacino per l'assetto idrogeologico – Piano Stralcio dell'AdB Fiume Tevere, ricadenti nella Fascia A e nella Fascia B (artt. 28 e 29 delle NTA del PAI), normate dall'art. 128 della l.r. 1/20015.
- Considerato che:
- la legge regionale 1/2015 all'art. 89, comma 2 e all'art. 92, comma 2 consente nelle aree agricole e nelle aree di particolare interesse, la realizzazione di infrastrutture a rete o puntuali di rilevanti interesse pubblico;
- le parti dell'opera eseguite completamente interrate non hanno rilevanza sotto il profilo urbanistico in quanto è prevista la ricostituzione dell'uso del suolo preesistente. Per contro le aree dove è prevista la realizzazione di impianti (punti di interconnessione e intercettazione) o l'adeguamento delle strade esistenti e in generale dove si rende necessaria l'apposizione del vincolo preordinato all'esproprio, assumono maggior rilevanza ai fini della



destinazione d'uso del suolo. Per tali aree è applicabile quanto previsto all'art. 220, comma 1, lett. b) della l.r. 21 gennaio 2015, n. 1.

tutto ciò premesso, si esprime parere favorevole per gli aspetti urbanistici nel rispetto delle indicazioni espresse nel precedente punto del "considerato", fermo restando che altri aspetti legati alla compatibilità geologica, ambientale, paesaggistica, idraulica, dovranno essere verificati dai servizi e soggetti competenti.

Cordiali saluti.

L'istruttore
Arch. Camilla Barbero


Il responsabile del Procedimento
Geom. Nazareno Annetti



Il Dirigente
Arch. Leonardo Arcaleni



Regione Umbria

Giunta Regionale

Al Servizio Energia, Qualità dell'Ambiente, Rifiuti, Attività
Estrattiva
SEDE
Dott. Andrea Monsignorì

Documento elettronico sottoscritto
mediante firma digitale e conservato
nel sistema di protocollo informatico
della Regione Umbria

**Oggetto: Autorizzazione, ai sensi del decreto D.P.R. 327/2001 e s.m.i.,
alla modifica degli impianti per rendere ispezionabile il gasdotto nei
Comuni di San Giustino, Città di Castello, Umbertide, Perugia, Assisi,
Spello, Foligno. Da parte della SNAM Rete Gas S.p.A.**

GIUNTA REGIONALE

Direzione Governo del Territorio e
Paesaggio, Protezione Civile, Infrastrutture
e Mobilità

Vista la nota PEC n. 0092170 del 02/05/2016 di convocazione della
Conferenza interna relativa al procedimento in oggetto, per il giorno
06/05/2016, trasmessa da Codesto Servizio per l'espressione del parere di
competenza;

Servizio Pianificazione e tutela
paesaggistica

Dirigente

Arch. Giovanni Moriconi

Rilevato che la modifica oggetto d'intervento interessa solo alcune
zone sottoposte a vincolo di tutela paesaggistica di cui all'art. 136, comma
1, lett. c) e d): del D.Lgs. n. 42/2004:

REGIONE UMBRIA
Centro Direzionale Fontivegge
Via Mario Angeloni 61
06124 PERUGIA

- **D.M. 25 giugno 1954** "Intero territorio comunale di Assisi"
art 142, del D.lgs. n. 42/2004:
- lett. c) i fiumi, i torrenti, i corsi d'acqua iscritti negli elenchi previsti
dal testo unico delle disposizioni di legge sulle acque ed impianti
elettrici, approvato con regio decreto 11 dicembre 1933, n. 1775, e
le relative sponde o piedi degli argini per una fascia di 150 metri
ciascuna (**Fiume Tevere, Torrente Regnano e Soara**);

TEL. 075 504 5931
FAX 075 504 5567
gmoriconi@regione.umbria.it

Vista la documentazione consultabile nella intranet regionale, al
seguente
indirizzo: \\192.168.51.145\scambio\Conferenze\Interne\GasdottoSansepolc
roFoligno;

Rilevato che le modifiche proposte rientrano nel programma di
ammodernamento tecnologico impiantistico e consistono in **ridotti
ampliamenti delle aree di smistamento**, finalizzate al miglioramento
degli standard di sicurezza previsti dalle normative vigenti in materia con
posa in opera di nuove tubazioni all'interno di tali aree, **nonché al
mantenimento della funzionalità dei gasdotti e per facilitare gli
interventi di manutenzione ordinaria e straordinaria ed eventuali
emergenze sulla condotta metanifera**. La realizzazione delle modifiche



Regione Umbria

Giunta Regionale

impiantistiche e dei relativi ricollegamenti ai **metanodotti esistenti** consentirà di mantenere la stessa capacità di trasporto esistente senza variazione alcuna;

Dato atto che gli interventi in questione, riguardando sostanzialmente infrastrutture a rete esistenti, risultano compatibili rispetto alla disciplina di cui all'art. 39 concernente gli ambiti tutelati ai sensi dell'art. 142 del D. Lgs. n. 42/2004 (ex. art. 146 del D. Lgs. n. 490/1999) di cui al vigente Piano Territoriale di Coordinamento Provinciale (PTCP);

Considerato che l'intervento risulta paesaggisticamente sostenibile in quanto, dopo la posa delle tubazioni, il ripristino consiste nella ricostituzione del profilo originario del terreno ricollocando il materiale di scavo precedentemente accantonato, in modo da rispettare il più possibile la stratigrafia originaria e ricoprendolo con lo strato umido superficiale. In questo modo vengono mantenute le caratteristiche pedologiche e di permeabilità dei terreni. A lavori conclusi tutti i terreni limitrofi avranno riacquisito la morfologia originaria e saranno restituiti ai proprietari;

Ciò premesso e considerato, si esprime **parere favorevole** ai fini del rilascio dell'autorizzazione paesaggistica ai sensi dell'art.146 del D.Lgs n.42/2004 e s. m. ei. per la realizzazione dell'intervento in questione.

Quanto sopra fatti salvi i diritti di terzi, il rispetto delle norme urbanistiche ed edilizie vigenti, e la sussistenza di eventuali altri aspetti di tutela non di competenza dell'ufficio scrivente, nonché **a condizione che venga preventivamente acquisito il parere favorevole alla proposta di cui sopra della competente Soprintendenza alle Belle Arti e Paesaggio dell'Umbria.**

Si fa presente inoltre all'Ente procedente che il provvedimento di autorizzazione paesaggistica ai sensi dell'art. 146 del Dlgs n. 42/2004, **dovrà essere esplicitato nel verbale o nel provvedimento di chiusura che sarà adottato alla conclusione della Conferenza di Servizi**, e dovrà inoltre essere trasmesso ai sensi dell'art. 146, comma 11, del D.Lgs. n. 42/2004 alla Soprintendenza alle Belle Arti e Paesaggio dell'Umbria, alla Regione Umbria - Servizio Servizio Pianificazione e Tutela Paesaggistica, ai Comuni di San Giustino, Città di Castello, Umbertide, Perugia, Assisi, Spello, Foligno e alla Provincia di Perugia.

Il Responsabile della Sezione
(Geom. Biagio Municchi)

Il Dirigente del Servizio
Arch. Giovanni Moriconi



Spett.le **REGIONE UMBRIA**

Servizio Energia, qualità dell'ambiente, rifiuti, attività estrattive

Piazza Partigiani n. 1

06121 - PERUGIA

PEC : regione.giunta@postacert.umbria.it

Oggetto: **“Modifica impianto metanodotto Sansepolcro - Foligno DN 250(10”) – 70 bar per rendere ispezionabile il gasdotto, loc. Varie”. COMUNICAZIONE CONFORMITA' URBANISTICA.**

In riferimento alla richiesta di cui in oggetto, acquisita agli atti di questo Servizio tramite PEC in data 13/05/2016 con prot. n. 19115, si comunica che:

Intervento n. 4 ⇒ l'area individuata catastalmente al foglio n. 86 - part. n. 124, ha la seguente destinazione urbanistica:

- **Variante Generale al PRG – Parte Strutturale** (approvata con atto di C.C. n. 23 del 04/04/2016) è classificata come **“Area agricola”**;

Intervento n. 5 ⇒ l'area individuata catastalmente al foglio n. 69 - part. n. 160, ha la seguente destinazione urbanistica:

- **Variante Generale al PRG – Parte Strutturale** (approvata con atto di C.C. n. 23 del 04/04/2016) è classificata come **“Area agricola”**;

Intervento n. 6 ⇒ l'area individuata catastalmente al foglio n. 189 - part. n. 15-19-24, ha la seguente destinazione urbanistica:

- **Variante Generale al PRG – Parte Strutturale** (approvata con atto di C.C. n. 23 del 04/04/2016) è classificata in parte come **“Area agricola”** ed in parte come **“Area di particolare interesse agricolo di compensazione”**;

Intervento n. 7 ⇒ l'area individuata catastalmente al foglio n. 296 - part. n. 97, ha la seguente destinazione urbanistica:

- **Variante Generale al PRG – Parte Strutturale** (approvata con atto di C.C. n. 23 del 04/04/2016) è classificata come **“Area di particolare interesse agricolo”**;

Su tali aree quindi possono essere svolti i lavori di cui all'oggetto e se ne certifica la conformità urbanistica.

Distinti saluti.

Città di Castello, li 03/06/2016

Il Responsabile del Servizio PRG e Strumenti Attuativi

Arch. Marcella Martani

Il Dirigente del Settore Assetto del Territorio e Protezione Civile

Ing. **Federico Calderini**





Comune di Perugia

Area Governo e Sviluppo del Territorio
U.O. Urbanistica

COMUNE DI PERUGIA - AMC. PG. A01
Prot. 2016/0095643 del 24/05/2016 ore 12:16
Dest: REGIONE UMBRIA Servizio agricoltura s
Ass: U.O. URBANISTICA
Class: 10.06.01



Spett. le Regione dell'Umbria
Giunta Regionale
Servizio Energia, qualità
dell'ambiente, rifiuti, attività
estrattive.

Piazza Partigiani, 1
06121 PERUGIA

PEC: Regione.giunta@postacert.umbria.it

OGGETTO: progetto "Metanodotto Sansepolcro – Foligno DN 250 (10)". Modifica impianti per rendere ispezionabile il gasdotto nei comuni di San Giustino, Città di Castello, Umbertide, Perugia, Assisi, Spello e Foligno." -Trasmissione parere conformità urbanistica

Con riferimento alla richiesta in oggetto, concernente progetti di modifica impianti per rendere ispezionabile il gasdotto, si evidenzia quanto segue.

L'intervento in oggetto ha la finalità di modificare e adeguare sei punti di linea ricadenti nel Comune di Perugia, al fine di rendere ispezionabile il Metanodotto Sansepolcro-Foligno DN 250 (10"):

N° intervento	Punto di linea	
12	PIDS 4160221/1	Loc. Solfagnano - Parlesca
13	PIL 4500330/11	Loc. Loc. S. Orsola
14	PIL 4500330/13	Loc. Loc. S. Orsola
15	PIDI 4500330/14.1	Loc. Lidarno
16	PIL 4500330/15	Loc. Collestrada
17	PIDI 4500330/17	Lic. Collestrada

Le aree interessate in base al vigente PRG risultano così classificate:

Intervento 12 - PIDS 4160221/1 Loc. Solfagnano - Parlesca

Comune Perugia (PG)
Foglio 57
Mappali 93

Destinazione urbanistica:

- Aree di particolare interesse agricolo di pianura EA1 (art. 31 del TUNA);
- Ambito di interesse paesaggistico, ambientale e storico AIPAS (art. 23 del TUNA).

Vincoli paesaggistico:

- Corsi d'acqua art. 142 lett.c) D.Lgs 42/2004 (art. 141 del TUNA);
- Area di salvaguardia paesaggistica dei corsi d'acqua (art. 141 del TUNA).

Fascia fluviale: "A" art. 28 Pai (art. 141 del TUNA).

Rete Ecologica "RERU": Connettività corridoio e pietre di guado.



Comune di Perugia

Area Governo e Sviluppo del Territorio
U.O. Urbanistica

Intervento 13 - PIL 4500330/11 Loc. S. Orsola

Comune Perugia (PG)
Foglio 73
Mappali 40

Destinazione urbanistica:

- Aree di particolare interesse agricolo di pianura EA1 (art. 31 del TUNA);
- Parte strada di PRG (art. 57 del TUNA).

Tutela paesaggistica:

- Area di salvaguardia paesaggistica dei corsi d'acqua (art. 141 del TUNA).

Intervento 14 - PIL 4500330/13 Loc. S. Orsola

Comune Perugia (PG)
Foglio 73
Mappali 43-73

Destinazione urbanistica:

- Aree di particolare interesse agricolo di pianura EA1 (art. 31 del TUNA).

Intervento 15 - PIDI 4500330/14.1 Loc. Lidarno

Comune Perugia (PG)
Foglio 224
Mappali 129

Destinazione urbanistica:

- Aree di particolare interesse agricolo di pianura EA1 (art. 31 del TUNA).

Area sottoposta a vincolo aeroportuale ai sensi del DPGR n. 581/91 (art. 138 del TUNA).

Rete Ecologica "RERU": Connettività corridoio e pietre di guado.

Intervento 16 - PIL 4500330/15 Loc. Collestrada

Comune Perugia (PG)
Foglio 295
Mappali 1671-1670

Destinazione urbanistica:

- Aree di particolare interesse agricolo di pianura EA1 (art. 31 del TUNA).

Area sottoposta a vincolo aeroportuale ai sensi del DPGR n. 581/91 (art. 138 del TUNA).

Intervento 17 - PIDI 4500330/17 Loc. Collestrada

Comune Perugia (PG)
Foglio 295
Mappali 1605-1608-1609



Comune di Perugia

Area Governo e Sviluppo del Territorio
U.O. Urbanistica

Destinazione urbanistica:

- Aree agricole di pianura EB1 (art. 32 del TUNA).

Considerato, che gli interventi possono ritenersi conformi al vigente PRG in quanto in base:

- all'art. 31 del TUNA riferito alle -Aree di particolare interesse agricolo "EA" è consentita la realizzazione di infrastrutture a rete o puntuali di rilevante interesse pubblico, qualora sia dimostrata l'impossibilità di soluzioni alternative;
- all'art. 32 del TUNA riferito alle -Aree agricole "EB" è consentita la realizzazione di infrastrutture a rete o puntuali di rilevante interesse pubblico;
- la realizzazione di infrastrutture pubbliche o di interesse pubblico nella FASCIA A, del PAI (*opere finalizzate alla piena efficienza delle infrastrutture e delle reti tecnologiche*) è inoltre ammessa alle lett. e) e f) del punto 2 – art. 25 delle Norme di Attuazione del PAI.

IL DIRIGENTE
U.O. URBANISTICA
Arch. Franco Marini